

Naturschutz - Bibliothek

Reg.Nr. 09-248-04


**DER SCHILFBESTAND AM MONDSEE
IM UFERBEREICH
DER
BADEANLAGE LOIBICHL**

**FOTODOKUMENTATION
1993**


durchgeführt von
Dr. Barbara Ritterbusch - Nauwerck
im Auftrag
des Amtes der Oberösterreichischen Landesregierung
Naturschutz

**N bzw. S sind die Schilfflächen
nördlich und südlich
der Badeanlage Loibichl.**

**Die dazugehörige Zahl
bezieht sich
auf den Pfosten des Schutzzaunes
und entspricht
der Nummerierung,
die in den Abbildungen der Vermessungen
verwendet ist.**




7N



7N



8N



8N



BN



BN



N 10



N 10



N 11



N 11



N 10, 11, 12, 13



N 13



N 13



N 13 → Erle




N B



N
no. B und C

FUCK



S1



S2




S3



S 1,2,3



S 6




S 6

Dieses Secufer leidet.
Die Ursache ist: der Mensch.
Durch Ihr Vergnügen - Beseifahren, Surfen, Baden -
wird im Uferbereich das Schilf zerstört.
Ehemals stand hier ein Schilfgürtel.



S 3, 4, 5, 6, 7, 8



S 7



S 8

510K



S 9



S 9



S 8, 9, 10



S 10



S 10



S 8, 9, 10



N 3



N 1



N 2,3,4,5,6



N 2



N4



N5



N6

ZOBODAT - www.zobodat.at

Zoologisch-Botanische Datenbank/Zoological-Botanical Database

Digitale Literatur/Digital Literature

Zeitschrift/Journal: [Gutachten Naturschutzabteilung Oberösterreich](#)

Jahr/Year: 1993

Band/Volume: [0110](#)

Autor(en)/Author(s): Ritterbusch-Nauwerck Barbara

Artikel/Article: [Der Schilfbestand am Mondsee im Uferbereich der Badeanlage Loibichl. Fotodokumentation. - Unveröffentlichtes Gutachten des Amtes der Oberösterreichischen Landesregierung, Abt. Naturschutz 1-14](#)