



LAND

OBERÖSTERREICH

Naturraumkartierung Oberösterreich

Landschaftserhebung
Gemeinde Adlwang



natur:raum
Naturraumkartierung Oberösterreich

Endbericht



Land Oberösterreich

NATUR

Naturraumkartierung Oberösterreich

Landschaftserhebung
Gemeinde Adlwang

Endbericht

Kirchdorf an der Krems, 2008

Projektleitung Naturraumkartierung Oberösterreich:

Mag. Günter Dorninger

Projektbetreuung Landschaftserhebungen:

Mag. Günter Dorninger

EDV/GIS-Betreuung

Mag. Günter Dorninger

Auftragnehmer:

Technisches Büro für Biologie

Dr. Josef Eisner

Grünmarkt 1/2/7

4400 Steyr

Bearbeiter:

Josef Eisner,

Alice Pfanzelt

im Auftrag des Landes Oberösterreich,

Naturschutzabteilung – Naturraumkartierung OÖ

Fotos der Titelseite:

Foto links: Blick auf Adlwang

Foto rechts: Ufergehölz des Seltenbaches

Fotonachweis:

alle Fotos TB Eisner

Redaktion:

Mag. Günter Dorninger

Impressum:

Medieninhaber: Land Oberösterreich

Herausgeber:

Amt der O.ö. Landesregierung

Naturschutzabteilung – Naturraumkartierung Oberösterreich

4560 Kirchdorf an der Krems

Tel.: +43 7582 685 533

Fax: +43 7582 685 399

E-Mail: biokart.post@ooe.gv.at

Graphische Gestaltung: Mag. Günter Dorninger

Herstellung: Eigenvervielfältigung

Kirchdorf a. d. Krems, Oktober 2008

© Alle Rechte, insbesondere das Recht der
Vervielfältigung, Verbreitung oder Verwertung bleiben
dem Land Oberösterreich vorbehalten

Inhaltsverzeichnis

1	VORBEMERKUNG	1
1.1	Allgemein	1
1.2	Beschreibung des Bearbeitungsgebietes	2
1.2.1	Lage	2
1.2.2	Bevölkerung, Siedlung, Wirtschaft und Verkehr	3
1.2.3	Landschaftsgenese und Naturraum	4
1.2.4	Klima	4
1.2.5	Boden	4
1.2.6	Potentiell natürliche und aktuelle Vegetation	5
2	BESCHREIBUNG DER EINZELNEN TEILGEBIETE	6
2.1	Teilgebiet 1: Waldreiches Hügelland	9
2.2	Teilgebiet 2: Siedlungsgebiet	9
3	ZUSAMMENFASSENDE BESCHREIBUNG	11
3.1	Ergebnisse der Landschaftserhebung	11
3.2	Naturschutzfachlich wertvolle Bereiche	13
3.3	Defizite und Ansatzpunkte für naturschutzfachliche Aufwertung	14
4	VERWENDETE LITERATUR UND QUELLENVERZEICHNIS	14
4.1	Datengrundlagen	14
4.2	Literaturverzeichnis	15
4.3	Sonstige Quellen	15
Abbildungsverzeichnis		
Abb. 1:	Übersicht Erhebungsgebiet mit Abgrenzung der Teilgebiete und ÖK50	7
Abb. 2:	Übersicht Erhebungsgebiet mit Abgrenzung der Teilgebiete und Orthophotos	8
Abb. 3	Prozentueller Anteil der erhobenen Bestandestypen am gesamten Gemeindegebiet	12
Tabellenverzeichnis		
Tab. 1:	Flächengrößen und prozentuelle Flächenverteilung der erhobenen Bestandestypen bzw. der nicht erhobenen Flächen in Relation zur gesamten Gemeindefläche.	12
Tab. 2	Darstellung der Flächenverteilung und -größen der erhobenen Bestandestypen in Relation zur gesamten Gemeindefläche.	13

Anhang 1: Fotodokumentation

Anhang 2: Beschreibung der Einzelflächen

Anhang 3: Karten (1:5000)

1 Vorbemerkung

1.1 Allgemein

Im Auftrag der Oö. Landesregierung, Naturschutzabteilung - Naturraumkartierung Oberösterreich, wird unter dem Titel „Naturraum, Naturraumkartierung Oberösterreich – Landschaftserhebung Oberösterreich“ die in Oberösterreich vorhandene Ausstattung, im Besonderen die der Kulturlandschaft, mit naturräumlich relevanten Strukturelementen und Biotopen erhoben. Im Gegensatz zur Biotopkartierung, die detaillierte Aussagen über die vegetationskundlichen Verhältnisse, Strukturmerkmale, Gefährdung, Nutzung, usw. trifft, gibt die Landschaftserhebung eine grobe und überblicksartige Darstellung der vorhandenen Elemente. Nur bestimmte Erhebungstypen werden über eine kurze Charakteristik beschrieben. Die Ergebnisse der Landschaftserhebung dienen als grundlegende Information für die Erarbeitung des Landschaftsleitbildes Oberösterreichs sowie für gutachterliche und planende Tätigkeiten von Behörden und anderen Planungsträgern. Bei konkreten Planungen sind jedoch aufbauend auf die Landschaftserhebung detailliertere Erhebungen durchzuführen.

Die Landschaftserhebung basiert auf einer Auswertung aktueller digitaler Farb-Orthophotos und vorliegender Unterlagen und erfolgt im Erhebungs- und Ausgabemaßstab 1:5.000. Begehungen werden auf ausgewählte Flächen beschränkt, und dienen insbesondere der Charakterisierung von Grünlandtypen sowie der Ansprache von Gehölzen. Bauland- und Siedlungsflächen sind nicht Gegenstand der Landschaftserhebung.

Die Ergebnisse der Landschaftserhebung werden für amtliche und private Gutachten, Planungen und Projekten zur Verfügung gestellt.

Das Technische Büro für Biologie Dr. Eisner wurde im November 2007 mit der Durchführung der Arbeiten zur Landschaftserhebung für die Gemeinde Adlwang im politischen Bezirk Steyr-Land beauftragt. Der Bearbeitungszeitraum erstreckte sich von November 2007 bis Oktober 2008.

Gegenständlicher Bericht fasst die Ergebnisse der Landschaftserhebung in der Gemeinde Adlwang zusammen. Grundlegende Unterlagen für die Digitalisierung und Aufarbeitung der Daten wurden vom Auftraggeber bereitgestellt (vollständige Auflistung siehe Kap. 4). Als Basis für den Bericht dienen die bei der Landesregierung erhobenen Pläne und Unterlagen sowie der Flächenwidmungsplan der Gemeinde. Neben diverser Literatur zum Landschaftsraum sind auch die durch die Begehung vor Ort erworbenen Gebietskenntnisse und Wahrnehmungen durch die Bearbeiter eine wichtige Grundlage für die Berichtserstellung. Darüber hinaus wurden Informationen aus Recherchen im Internet verwendet.

1.2 Beschreibung des Bearbeitungsgebietes

1.2.1 Lage

Die Gemeinde Adlwang liegt im oberösterreichischen Zentralraum und gehört zum östlichen Alpenvorland.

Das Gemeindegebiet hat eine Gesamtfläche von 17,2 km². Die Nord-Süd Ausdehnung beträgt 6,9 km und die Ost-West Ausdehnung 4,5 km. Die Ortschaft Adlwang liegt auf einer Seehöhe von 422 m üNN. Der tiefst gelegene Bereich des Gemeindegebietes im Norden hat eine Höhenlage von 402 m. Die Landschaft zeigt eine leichte Reliefierung, die höchste Erhebung liegt bei 565 m.

Die Gemeinde liegt im politischen Bezirk Steyr-Land und umfasst die Katastralgemeinden Adlwang, Emsenhub und Weißenbach.

Nach der naturschutzfachlichen Raumgliederung liegt das Gemeindegebiet von Adlwang zu zwei Drittel in der Raumeinheit Traun-Enns-Riedelland und zu einem Drittel in der Raumeinheit Almtaler und Kirchdorfer Flyschberge.

Die Flächenverteilung (in km²) der Nutzungsklassen (Quelle: Statistik Austria 2001) gibt einen groben Überblick über die Ausstattung des Gemeindegebietes:

• Wald	2,7
• Landwirtschaftliche Nutzung (Agrar)	12,5
• Baufläche	0,1
• Gärten	1,2
• Gewässer	0,1
• Sonstige Flächen	0,4

1.2.2 Bevölkerung, Siedlung, Wirtschaft und Verkehr

Bevölkerung

Die Gemeinde Adlwang zählte 2001 (Volkszählung vom 15. Mai) 1.576 Einwohner. Seit 1971 (1.106 Einwohner) zeigen die Bevölkerungszahlen von Adlwang einen stetigen Anstieg.

Siedlung

Das Ortsgebiet von Adlwang weist im Kern eine geschlossene Bebauungsstruktur auf. In den Randbereichen ist es durch die intensive agrarische Nutzung, damit durch die über die Landschaft verteilten Gehöfte der bäuerlichen Betriebe charakterisiert. Gewerbeansiedelungen sind einige vorhanden.

Die Gemeinde ist durch einen geringen Siedlungsdruck mit geringer Zersiedelung geprägt, nur im Norden des Gemeindegebietes macht sich der Siedlungsdruck der Nachbargemeinde Bad Hall bemerkbar. Außerhalb des Ortsgebietes sind bäuerliche Siedlungsstrukturen in der durch intensive Landwirtschaft geprägten Kulturlandschaft typisch.

Wirtschaft

Die Wirtschaft der Gemeinde basiert zum Teil auf kleineren Gewerbebetrieben, darüber hinaus Dienstleistungsbetriebe (insbesondere im Rahmen der Nahversorgung). Fremdenverkehr spielt in der durch intensive Landwirtschaft geprägten Gemeinde nur eine untergeordnete Rolle.

Die Landwirtschaft weist einen hohen Anteil an der Wirtschaft auf. Sie hat einen maßgeblichen Einfluss auf das Landschaftsbild der Gemeinde, die Struktur dieses wesentlichen Wirtschaftszweiges lässt sich folgendermaßen beschreiben:

Die Agrarstrukturerhebung weist im Jahr 1999 insgesamt 42 Haupterwerbsbetriebe und 28 Nebenerwerbsbetriebe aus. Die Betriebsformen sind mit 9 Marktfruchtbetrieben, 24 Futterbaubetrieben, 25 Veredelungsbetrieben und 12 sonstigen Betrieben angegeben. Im Vergleich ist ein Rückgang der Haupterwerbsbetriebe von 63 (1990) auf 41 (1995) und 42 (1999) zu verzeichnen. Die Anzahl der Nebenerwerbsbetriebe stieg von 26 (1990) auf 40 (1995) und sank wieder auf 28 (1999).

Die Entwicklung der Betriebszahl spiegelt sich auch in der Größe der landwirtschaftlichen Nutzfläche wider. Im Jahr 1990 waren insgesamt 1.291 ha in der Agrarstatistik – Bodennutzung ausgewiesen, 1995 waren es 1.229 ha und 1999 1.243 ha. Bei den Forstflächen kam es von 1990 mit 143 ha zu einer kontinuierlichen Abnahme auf 139 ha (1995) und schließlich auf 132 ha (1999).

Von den 750 in der Gemeinde lebenden Beschäftigten (Stand 2001) pendeln 527 in andere Gemeinden, oder in andere Bundesländer oder ins Ausland. Dem gegenüber stehen 119 Einpendler. Daraus ergibt sich eine Zahl von 342 Erwerbstätigen im Gemeindegebiet.

Verkehr

Die Erschließung von Adlwang erfolgt über die B122 (Voralpen Straße) zwischen Steyr und Sattledt mit Anschluss an die A1 und die B 140 (Steyrtal Straße) mit Anschluss an die A9. Die Gemeinde besitzt keinen Bahnanschluss, der nächstgelegene Bahnhof befindet sich im benachbarten Bad Hall mit Verbindung nach Linz und zur Pyhrnbahn. Des weiteren wird das Gemeindegebiet von Adlwang durch Land- und Nebenstraßen und Betriebswege erschlossen, regionale Buslinien bewerkstelligen den öffentlichen Personenverkehr.

1.2.3 Landschaftsgenese und Naturraum

Das Landschaftsbild der Gemeinde wird in erster Linie durch das flach wellige Traun-Enns-Riedelland bestimmt, im Süden wird es etwas hügeliger mit großräumigen Moränenschottern. Auf den Terrassenebenen herrscht strukturarme Ackerbau-Landschaft vor. Im südlichen Gemeindegebiet beginnen die hügeligen Almtaler und Kirchdorfer Flyschberge mit hohem Waldanteil und sehr strukturreicher Kulturlandschaft. Geologisch gesehen wird das Gebiet größtenteils von Deckenschottern eingenommen. In den älteren Eiszeiten (Günz, Mündel) schütteten große, aus den Alpen kommende Flüsse ihre Schottermassen (= Deckenschotter) in unterschiedlicher Mächtigkeit auf die durch Verlandung entstandene neue Oberfläche (Schliersockel) der Molassezone. Diese Schotter wurden in weiterer Folge von mehreren Metern mächtigen Deckenlehmpaketen (= Staublehm) überlagert. Im Laufe der Jahrhunderte wurden die Schotterfluren durch die Tätigkeit der Flüsse in Terrassen zerschnitten, diese wieder erodiert, sodass ein ausgeprägtes Relief – zum Teil Hügelland – entstand.

Der südliche Teil des Gemeindegebietes liegt im Flyschbereich, dessen Zeit der Sedimentation von der Unterkreide bis in das Alttertiär reicht. Mergel, Schiefertone und Sandsteine liegen hier in Wechsellagen vor. Das Flyschgebiet ist in der Regel ein von zahlreichen Gräben durchfurchtes Bergland mit gerundeten Hängen von meist mäßiger Neigung. Im Westen schließt die durch eiszeitliche Gletscher gestaltete Moränenlandschaft an.

1.2.4 Klima

Das Gemeindegebiet von Adlwang ist dem mitteleuropäischen Klimabereich zuzuordnen. Das Großklima ist im gesamten Südteil des Nördlichen Alpenvorlandes subozeanisch, d.h. niederschlagsreich mit relativ milden Wintern. Die Temperaturen liegen im Unterschied zum Mühlviertel und dem oberösterreichischen Alpenraum ständig über dem europäischen Durchschnitt. Es handelt sich um eine temperierte humide Zone mit ausgeprägter, aber nicht sehr lange andauernder, kalter Jahreszeit. Die Niederschlagsmengen betragen pro Jahr im Durchschnitt des Zeitraumes 1961 bis 1990 um 900 mm, sie steigen Richtung Südosten leicht an, da sich in diesem Bereich bereits der Nordstau der Alpen bemerkbar macht. Die höchsten Niederschlagswerte werden in den Sommermonaten von Juni bis August gemessen.

Folgende langjährige Mittelwerte wurden von der nächstgelegenen Messstation Kremsmünster aufgezeichnet (Quelle: Zentralanstalt für Meteorologie und Geodynamik, langjährige Klimadaten 19971-2000):

- Jahresniederschlag: 957,5 l/m² (mittlere Summe des Niederschlags)
- Mittlere Jahrestemperatur: 8,8°C (langjähriges Tagesmittel)
- Mittlere Jännertemperatur: -1,2°C (langjähriges Tagesmittel)
- Mittlere Julitemperatur: 18,7°C (langjähriges Tagesmittel)
- Tage mit Schneedecke > 1cm: 51,7 Tage
- Sonnenscheindauer: 1.652,8 Stunden (Summe aller Stunden mit Sonnenschein)

1.2.5 Boden

Ausgangsmaterial für die Bodenbildung im betroffenen Gebiet ist hauptsächlich Deckenlehm während Deckenschotter nur an Erosionslagen Bedeutung hat. Auf den weiten sanften Hängen bildeten sich hauptsächlich tiefgründige, mit Wasser gut versorgte bis mäßig wechselefeuchte, pseudovergleyte, kalkfreie Lockersediment-Braunerden. Auf Verebnungsflächen dagegen tritt der Pseudogley in den Vordergrund, der dichter gelagert und daher infolge des Tagwasserstaus

wechselfeucht ist. Steilere Hänge und Plateauränder als Erosionslagen, an denen Deckenschotter in Form einer alten, intensiv gefärbten, tonigen Bodenbildung, dem „Pechschotter“, zutage tritt, weisen Farb-Ortsböden oder grobstoffreichere Lockersediment-Braunerden aus reliktem Bodenmaterial auf. Unterhänge, Mulden, Talsohlen und Gräben tragen von Grundwasser beeinflusste Bodenformen wie vergleyte Lockersediment-Braunerden und Grundwassergleye.

Im Flyschbereich treten bei tonig-mergeligem Substrat hauptsächlich tiefgründige, bindige, dichte und daher pseudovergleyte Felsbraunerden und in der weiteren Folge typische Pseudogleye auf, während bei sandigem Substrat leichtere Felsbraunerden, mit teilweise schwacher Pseudovergleyung vorherrschen.

Auf den in der Würmzeit geprägten Moränenbereichen bildeten sich seichtgründige Pararendsinen und Lockersedimentbraunerden, darüber hinaus werden große Flächen von Braunlehm eingenommen.

1.2.6 Potentiell natürliche und aktuelle Vegetation

Das Aufnahmegebiet liegt im Wuchsgebiet 7.1: „Nördliches Alpenvorland – Westteil“ in folgenden Höhenstufen (Nach BFW 2005):

- Submontan 300 - 600 m
- Tiefmontan 600 – 800 m

Folgende natürliche Waldgesellschaften wären im Gemeindegebiet aufzufinden:

- Submontaner Stieleichen-Hainbuchenwald (Galio-Carpinetum) an wärmebegünstigten, trockenen Standorten oder auf schlecht durchlüfteten, bindigen, staunassen Böden; meist durch Fichtenbestände ersetzt.
- In der submontanen Stufe Buchenwald mit Tanne (Edellaubbaumarten, Stieleiche, Rotföhre), tiefmontan (Fichten-)Tannen-Buchenwald.
- Waldmeister-(Tannen-) Buchenwald (Asperulo-(Abieti-)Fagetum) auf basenreicheren Standorten soweit vorhanden
- Auf den Kalkschotter- Terrassen (z.B. Salzach) auch Kalk-Buchenwälder (z.B. Carici-Fagetum).
- Fichten-Tannenwald (Piceetum) mit Torfmoos auf bodensauren, staunassen Standorten wohl meist anthropogen entstanden, ursprünglich mit höherem Buchen- und Stieleichenanteil; kleinflächig vielleicht auch als edaphisch bedingte Dauergesellschaft.
- Entlang der kleineren Bäche Grauerlen-Au (Alnetum incanae) und Eschen-Schwarzerlen-Bachauwälder (Carici-Fraxinetum, Pruno-Fraxinetum).
- An nährstoffreichen, frischen, meist rutschgefährdeten Standorten (z.B. Grabeneinhänge) Laubmischwälder mit Bergahorn, Esche und Bergulme, z.B. Geißbart-Ahornwald (Aceretum) und Bergahorn-Eschenwald (Carici-Aceretum).

Von Natur aus sind hier nährstoffreiche, leistungsfähige Laubmischwald-Standorte verbreitet; die besseren Standorte sind allerdings unter landwirtschaftlicher Nutzung (Äcker, Grünland). Ersatzgesellschaften mit Fichte nehmen den größten Anteil an der Waldfläche ein. Die natürliche Waldvegetation ist daher vielfach nur schwer erkennbar, häufig zeigen sich Degradationen.

2 Beschreibung der einzelnen Teilgebiete

Die Zielsetzung der Landschaftserhebung für das Gemeindegebiet von Adlwang legt eine Untergliederung des Gemeindegebietes in vier Teilgebiete nahe. Die Gliederung erfolgt auf Grundlage der Landschaftsgenese, der geologischen Formation und der Flächennutzung.

Teilgebiet 1: Siedlungsbereich mit ackerbaudominierter Intensivlandwirtschaft

Das Teilgebiet 1 liegt zur Gänze nach der naturschutzfachlichen Raumgliederung in der Raumeinheit „Traun-Enns-Riedelland“ und umfasst die Siedlungsrandbereiche von Bad Hall, welche von landwirtschaftlichen Nutzflächen umgeben sind.

Teilgebiet 2: Flachwelliges Hügelland mit ackerbaudominierter Intensivlandwirtschaft

Auch das Teilgebiet 2 liegt zur Gänze nach der naturschutzfachlichen Raumgliederung in der Raumeinheit „Traun-Enns-Riedelland“ und wird geprägt von intensiver ackerbaulicher Nutzung.

Teilgebiet 3: Gewässerreiches flachwelliges Hügelland mit ackerbaudominierter Intensivlandwirtschaft

Das Teilgebiet 3 wird von mehreren Gewässern und deren teilweise dichten Uferbegleitgehölzen durchzogen. Es wird intensiv ackerbaulich genutzt. Bezogen auf die naturschutzfachliche Raumgliederung liegt das Teilgebiet in der Raumeinheit „Traun-Enns-Riedelland“.

Teilgebiet 4: Waldreiches hügeliges Bergland

Das Teilgebiet 4 liegt Großteils in der Raumeinheit „Almtaler und Kirchdorfer Flyschberge“, ein schmaler Bereich im Nordwesten liegt im Gebiet des „Traun-Enns-Riedellandes“. Es wird geprägt von großen Nadelholzwäldern, umgeben von Ackerbau und Grünlandnutzung.

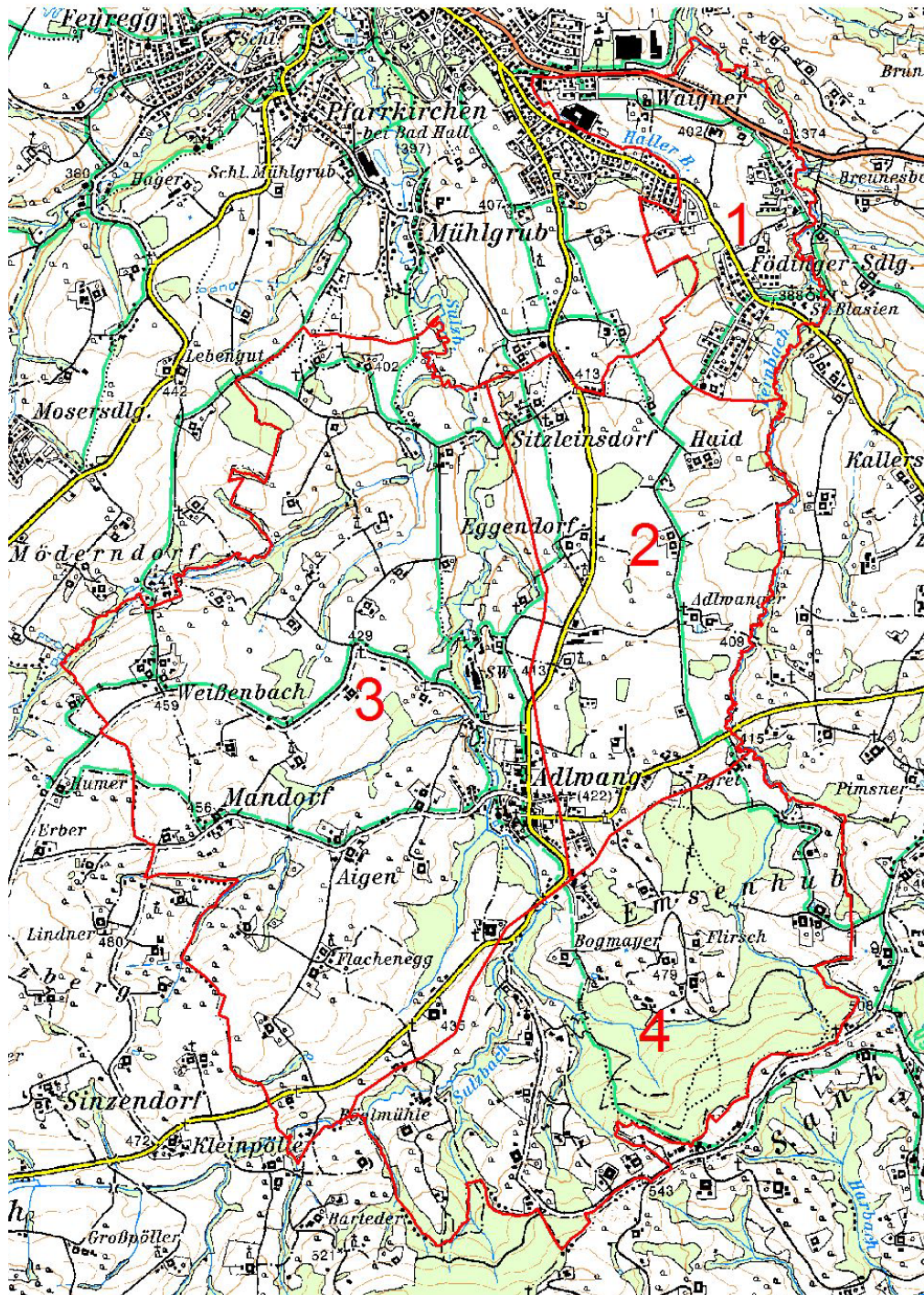


Abb. 1: Übersicht Erhebungsgebiet mit Abgrenzung der Teilgebiete und ÖK50

- Teilgebiet 1: Siedlungsbereich mit ackerbaudominierter Intensivlandwirtschaft
- Teilgebiet 2: Flachwelliges Hügelland mit ackerbaudominierter Intensivlandwirtschaft
- Teilgebiet 3: Gewässerreiches flachwelliges Hügelland mit ackerbaudominierter Intensivlandwirtschaft
- Teilgebiet 4: Waldreiches hügeliges Bergland



Abb. 2: Übersicht Erhebungsgebiet mit Abgrenzung der Teilgebiete und Orthophotos

Teilgebiet 1: Siedlungsbereich mit ackerbaudominierter Intensivlandwirtschaft

Teilgebiet 2: Flachwelliges Hügelland mit ackerbaudominierter Intensivlandwirtschaft

Teilgebiet 3: Gewässerreiches flachwelliges Hügelland mit ackerbaudominierter Intensivlandwirtschaft

Teilgebiet 4: Waldreiches hügeliges Bergland

2.1 Teilgebiet 1: Siedlungsbereich mit ackerbaudominierter Intensivlandwirtschaft

Struktur-/Nutzungsmerkmal	Charakterisierung
Wald	<ul style="list-style-type: none"> eine größere Nadelwaldflächen vereinzelt kleinere Waldflächen als Laubwaldzellen
Landwirtschaftliche Nutzung / Nutzungsintensität	<ul style="list-style-type: none"> größtenteils intensiv genutztes Grün- und Ackerland
Moore	<ul style="list-style-type: none"> nicht vorhanden
Strukturelemente	<ul style="list-style-type: none"> dichtes Uferbegleitgehölz entlang des Fernbaches kleinflächige Obstbaumwiesen und -reihen im Bereich von Gehöften vorhanden, bilden wichtige Strukturelemente in der von Landwirtschaft geprägten Landschaft
Gewässer	<ul style="list-style-type: none"> der Fernbach verläuft entlang der Gemeindegrenze; naturnah und mäandrierend kleinflächige Stillgewässer sind vereinzelt vorhanden, meist fischereilich genutzt, außer einem Gartenbiotop und einem naturnahen Biotop bei der Kirche St. Blasien
Rohstoffabbau / Deponien	<ul style="list-style-type: none"> nicht vorhanden
Siedlungsstruktur	<ul style="list-style-type: none"> die Siedlungsstruktur ist geprägt vom dichten Siedlungsrandbereich von Bad Hall mit verstreuten Neubausiedlungen
Relief	<ul style="list-style-type: none"> weitgehend schwach reliefiertes Hügelland auf durchschnittlich 390 m üNN.
Auffällige Entwicklungsprozesse / Landschaftseingriffe	<ul style="list-style-type: none"> intensive landwirtschaftliche Nutzung der Kulturlandschaft (Grünland, Äcker) starker Siedlungsdruck

2.2 Teilgebiet 2: Flachwelliges Hügelland mit ackerbaudominierter Intensivlandwirtschaft

Struktur-/Nutzungsmerkmal	Charakterisierung
Wald	<ul style="list-style-type: none"> Kleine Waldzellen, größtenteils forstwirtschaftlich genutzte Nadelwaldbestände Laubwaldzellen nur vereinzelt vorhanden
Landwirtschaftliche Nutzung / Nutzungsintensität	<ul style="list-style-type: none"> intensiv genutztes Grün- und Ackerland zwischen Siedlungen
Moore	<ul style="list-style-type: none"> nicht vorhanden
Strukturelemente	<ul style="list-style-type: none"> dichtes Uferbegleitgehölz entlang des Fernbaches kleinflächige Obstbaumwiesen und -reihen im Bereich von Gehöften vorhanden, bilden wichtige Strukturelemente in der von Landwirtschaft geprägten Landschaft Einzelbäume, Baumreihen und Hecken sind vereinzelt im Teilgebiet vorhanden

Struktur-/Nutzungsmerkmal	Charakterisierung
Gewässer	<ul style="list-style-type: none"> • der Fernbach verläuft entlang der Gemeindegrenze; naturnah und mäandrierend • kleinflächige Stillgewässer sind vereinzelt vorhanden, alle fischereilich genutzt
Rohstoffabbau / Deponien	<ul style="list-style-type: none"> • nicht vorhanden
Siedlungsstruktur	<ul style="list-style-type: none"> • die Siedlungsstruktur ist geprägt vom bäuerlichen Betrieben
Relief	<ul style="list-style-type: none"> • weitgehend schwach reliefiertes Hügelland auf durchschnittlich 420 m üNN.
Auffällige Entwicklungsprozesse / Landschaftseingriffe	<ul style="list-style-type: none"> • intensive landwirtschaftliche Nutzung der Kulturlandschaft (Grünland, Äcker)

2.3 Teilgebiet 3: Gewässerreiches flachwelliges Hügelland mit ackerbaudominierter Intensivlandwirtschaft

Struktur-/Nutzungsmerkmal	Charakterisierung
Wald	<ul style="list-style-type: none"> • entlang der Bäche Ufergehölze teils übergehend in Laubwaldflächen • Waldzellen im gesamten Teilgebiet vorhanden, teils Nadelholz dominiert, teils naturnaher Laubwald
Landwirtschaftliche Nutzung / Nutzungsintensität	<ul style="list-style-type: none"> • intensiv genutztes Grün- und Ackerland zwischen Siedlungen
Moore	<ul style="list-style-type: none"> • nicht vorhanden
Strukturelemente	<ul style="list-style-type: none"> • großteils dichtes Uferbegleitgehölz entlang der Bäche • kleinflächige Obstbaumwiesen und –reihen im Bereich von Gehöften vorhanden, bilden wichtige Strukturelemente in der von Landwirtschaft geprägten Landschaft • Einzelbäume, Baumreihen und Hecken sind vereinzelt im Teilgebiet vorhanden
Gewässer	<ul style="list-style-type: none"> • die Bäche Weißenbach, Sulzbach, Seltenbach und Glücker Bach durchziehen das Teilgebiet, großteils naturnah, nur im Siedlungsbereich befestigte Ufer • kleinflächige Stillgewässer sind vereinzelt vorhanden, alle fischereilich genutzt, teilweise zu Fischzuchtanlagen ausgebaut
Rohstoffabbau / Deponien	<ul style="list-style-type: none"> • nicht vorhanden
Siedlungsstruktur	<ul style="list-style-type: none"> • dörflicher Charakter des Gemeindehauptortes Adlwang • die Siedlungsstruktur ist geprägt vom bäuerlichen Betrieben
Relief	<ul style="list-style-type: none"> • weitgehend schwach reliefiertes Hügelland auf durchschnittlich 440 m üNN.
Auffällige Entwicklungsprozesse / Landschaftseingriffe	<ul style="list-style-type: none"> • intensive landwirtschaftliche Nutzung der Kulturlandschaft (Grünland, Äcker)

2.4 Teilgebiet 4: Waldreiches hügeliges Bergland

Struktur-/Nutzungsmerkmal	Charakterisierung
Wald	<ul style="list-style-type: none"> • großflächige Wälder in Form von forstwirtschaftlich genutzten Nadelwaldflächen • vereinzelt kleine Laubwaldzellen vorhanden
Landwirtschaftliche Nutzung / Nutzungsintensität	<ul style="list-style-type: none"> • vorwiegend intensiv genutztes Grünland, wenig Ackerland
Moore	<ul style="list-style-type: none"> • nicht vorhanden
Strukturelemente	<ul style="list-style-type: none"> • großteils dichtes Uferbegleitgehölz entlang der Bäche • kleinflächige Obstbaumwiesen und –reihen im Bereich von Gehöften vorhanden, bilden wichtige Strukturelemente in der von Landwirtschaft geprägten Landschaft • Einzelbäume, Baumreihen und Hecken sind vereinzelt im Teilgebiet vorhanden
Gewässer	<ul style="list-style-type: none"> • die Bäche Sulzbach, Fernbach und Pogmayrbach durchziehen das Teilgebiet, sehr naturnah • kleinflächige Stillgewässer sind vereinzelt vorhanden, alle in Hofnähe und fischereilich genutzt
Rohstoffabbau / Deponien	<ul style="list-style-type: none"> • nicht vorhanden
Siedlungsstruktur	<ul style="list-style-type: none"> • die Siedlungsstruktur ist geprägt vom bäuerlichen Betrieben
Relief	<ul style="list-style-type: none"> • hügeliges Gelände mit Höhenlagen zwischen 420 und 540 m üNN.
Auffällige Entwicklungsprozesse / Landschaftseingriffe	<ul style="list-style-type: none"> • intensive landwirtschaftliche Nutzung der Kulturlandschaft (Grünland, Äcker) • intensive forstwirtschaftliche Nutzung der Wälder

3 Zusammenfassende Beschreibung

3.1 Ergebnisse der Landschaftserhebung

Die Gemeinde Adlwang liegt Großteils nach der naturschutzfachlichen Raumgliederung in der Raumeinheit „Traun-Enns-Riedelland“, nur das südlichste Teilgebiet hat Anteil an der Raumeinheit „Almtaler und Kirchdorfer Flyschberge“. In jüngerer Zeit hat die intensive Land- und Forstwirtschaft zu einer Überprägung der Landschaft geführt.

Im gesamten Gemeindegebiet außerhalb des Siedlungsraumes steht intensive land- und forstwirtschaftliche Nutzung im Vordergrund.

Kleinflächige Obstwiesen findet man fast überall im Bereich von Gehöften. Entlang von Straßen oder Wegen sind gelegentlich auch Obstbaumreihen und einzelne Obstbäume angepflanzt, vor allem im Bereich des waldreichen hügeligen Berglandes. Hecken und Baumreihen entlang von Wegen und Straßen oder an Feld- und Wiesenrainen sind vereinzelt anzutreffen, genauso wie Kleinstwaldflächen. Markante Einzelbäume findet man im gesamten Gebiet.

Die Ufer der Gewässer sind meist durch im Altersaufbau und der Artenzusammensetzung vielfältig strukturierte Gehölze eingesäumt.

Die Siedlungsstruktur ist zum einen durch den dichten Siedlungsrandbereich von Bad Hall mit verstreuten Neubausiedlungen, zum anderen durch die über das Bearbeitungsgebiet verstreuten Gehöfte der landwirtschaftlichen Produktion bestimmt. Der Siedlungsraum nimmt insgesamt einen vergleichsweise niedrigen Anteil ein und verdeutlicht den doch sehr landwirtschaftlich geprägten Charakter der Gemeinde.

Große Waldflächen findet man im südlichen Gemeindegebiet, bei denen es sich um forstlich intensiv bewirtschaftete Nadelwälder handelt. Kleinere Waldzellen mit großteils Laubwaldzusammensetzung findet man über das gesamte Gemeindegebiet verstreut..

Fließgewässer treten in Form von großteils naturnahen Bächen vor allem in der westlichen Gemeindehälfte auf. Sie werden von teils dichten Uferbegleitgehölzen eingesäumt, im südlichen Bergland werden sie von Fichtenforsten umgeben.

An stehenden Gewässern existieren zahlreiche Kleingewässer, welche fast durchwegs fischereilich genutzt werden und zum überwiegenden Teil anthropogen überprägt sind. Oft handelt es sich um eingestaute bzw. ausgeleitete Bereiche kleinerer Fließgewässer. Einzig zwei naturnahe Biotop befindet sich im Gemeindegebiet, ein natürliches Biotop bei der Kirche St. Blasien im Norden des Gemeindegebietes und ein ehemaliger Fischteich bei Weißenbach.

Die folgenden Tabellen und Diagramme geben einen zusammenfassenden Überblick über die prozentuelle Flächenverteilung und Flächengrößen der erhobenen Bestandstypen in Relation zur gesamten Gemeindefläche (= Gemeindefläche).

	Fläche in ha	Prozentueller Anteil
Gemeindefläche gesamt	1.719,5 ha	100 %
davon		
Fläche erhobene Bestandstypen	390,3 ha	22,7 %
Intensiv genutzte Grünlandbereiche, geschlossenes Siedlungsgebiete, Verkehrsflächen (= nicht erhobene Flächen)	1.329,2 ha	77,3 %
Bauland	85,7 ha	5,0 %

Tab. 1: Flächengrößen und prozentuelle Flächenverteilung der erhobenen Bestandstypen bzw. der nicht erhobenen Flächen in Relation zur gesamten Gemeindefläche.

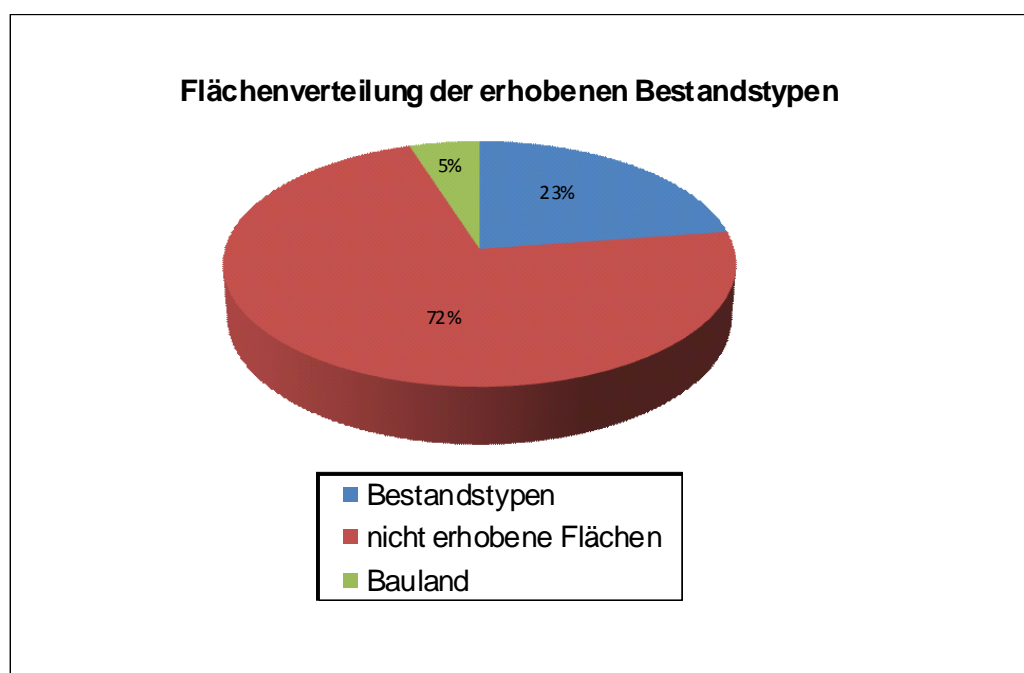


Abb. 3: Prozentueller Anteil der erhobenen Bestandstypen am gesamten Gemeindegebiet

Erhobene Bestandestypen	Flächengröße	Anteil an Gesamtfläche erhobener Bestandestypen	Anteil an der gesamten Gemeindefläche
Nadelwald/Nadelholzforst	186,8 ha	47,0 %	10,9 %
Laub-Nadel-Mischwald/Laub-Nadelholz-Mischforst	21,0 ha	5,3 %	1,2 %
Laubwald/Laubholzforst	93,4 ha	23,5 %	5,4 %
Kleinstwaldfläche ("Feldgehölz"), Gebüsch oder Baumgruppe unter 1000m ²	0,7 ha	0,2 %	0,0 %
Uferbegleitgehölz	24,6 ha	6,2 %	1,4 %
Heckenzug	0,6 ha	0,6 %	0,0 %
Streuobstbestand (Streuobstwiese/-weide, Obstbaumreihen)	59,1 ha	14,9 %	3,4 %
Baumreihe, Allee	0,2 ha	0,1 %	0,0 %
Markanter Einzelbaum	0,0 ha	0,0 %	0,0 %
Sukzessionsfläche des feuchten und nassen Extensivgrünlandes mit oder ohne jüngerem Gehölzaufwuchs	0,2 ha	0,1 %	0,0 %
Neubewaldung/Aufforstung	2,2 ha	0,5 %	0,1 %
Feuchtes und nasses Extensivgrünland	2,3 ha	0,6 %	0,1 %
Mesophile „bunte“ Fettwiese und die meisten Magerrasen, -weiden	0,3 ha	0,1 %	0,0 %
Stehendes Gewässer	1,4 ha	0,4 %	0,1 %
Fließendes Gewässer	4,9 ha	1,2 %	0,3 %

Tab. 2: Darstellung der Flächenverteilung und -größen der erhobenen Bestandestypen in Relation zur gesamten Gemeindefläche.

3.2 Naturschutzfachlich wertvolle Bereiche

In der zum Großteil intensiv landwirtschaftlich genutzten Gemeinde finden sich wenige naturschutzfachlich wertvolle Bereiche. Naturschutzfachlich interessante "Trittsteinbiotope" stellen zweifellos die Waldzellen im Gemeindegebiet dar, darüber hinaus aber auch die kleinflächigen aber weit verbreiteten Obstbaumwiesen und die Uferbegleitgehölze entlang der Bäche.

Die vorhandenen kleinflächigen Waldbestände und Uferbegleitgehölze sind überwiegend Laubwaldbestände. Sie tragen zur Artenvielfalt bei und stellen allein schon auf Grund ihrer Inselfunktion einen bedeutenden Lebensraum für Tiere und Pflanzen dar. Als Trittsteinbiotope im intensiven Ackerland sollten sie unbedingt erhalten bleiben, zählen sie doch zweifellos zu den naturschutzfachlich wertvollsten Flächen im Gemeindegebiet.

Die wenigen naturnahen Biotope im Gemeindegebiet stellen naturschutzfachlich wertvolle Bereiche dar. Sie bilden mit der sie umgebenden Ufervegetation in der an naturnahen Kleingewässern armen Landschaft ein wichtiges Strukturelement.

3.3 Defizite und Ansatzpunkte für naturschutzfachliche Aufwertung

Das offenkundigste Defizit stellt die mangelnde Strukturvielfalt auf Grund der intensiven landwirtschaftlichen Nutzung dar.

Eine zumindest kleinflächige Extensivierung landwirtschaftlicher Nutzflächen wäre aus naturschutzfachlicher Sicht zwar anzustreben, scheint aber gegenwärtig nicht umsetzbar, da die Flächen auf Grund ihrer geologisch-edaphischen Bedingungen hervorragende Eigenschaften für die landwirtschaftliche Produktion besitzen. Dauerwiesen haben ein natürliches Potential zur Ausbildung artenreicher Magerwiesenstandorte mit reizvollem Blühaspekt, welcher derzeit kaum in Erscheinung tritt. Eine entsprechende Extensivierung, verbunden mit entsprechenden, zielführende Bewirtschaftungsmaßnahmen scheint gegenwärtig aber schwierig.

In den forstwirtschaftlich intensiv genutzten Waldflächen sollte auf die kontinuierliche Umwandlung naturferner Waldbestände durch Erhöhung des Laubholzanteils hingewirkt werden.

Im Bezug auf die Obstbaumwiesen sollte auch darauf geachtet werden, dass der Baumbestand nicht überaltert und dass heimische Obstbaumsorten wieder nachgepflanzt werden.

4 Verwendete Literatur und Quellenverzeichnis

4.1 Datengrundlagen

Vom Auftraggeber beigestellte Daten

- Farb-Orthophotos im Triangulierungsblattschnitt 1:5000, Bildflug: 20.08.2000 (© Land Oberösterreich)
- Digitale ÖK50 (kartographisches Modell KM50) im Blattschnitt TB20000 (© Bundesamt für Eich- und Vermessungswesen)
- Gemeindegrenzen aus der Digitalen Katastralmappe, Stand 06-2003 (© Bundesamt für Eich- und Vermessungswesen)
- Digitale Katastralmappe, Stand 06-2003 (© Bundesamt für Eich- und Vermessungswesen)
- 10m Höhengichtlinien generiert aus dem Digitalen Höhenmodell (© Bundesamt für Eich- und Vermessungswesen)
- Digitales Landschaftsmodell - Gewässernetz (© Bundesamt für Eich- und Vermessungswesen)
- Naturschutzfachliche Raumgliederung Oberösterreichs, Stand 01-2003 (© Land Oberösterreich)
- Moorflächen nach Krisai & Schmidt (aus GENISYS) (© Land Oberösterreich)

Gemeinde Adlwang

- Flächenwidmungsplan der Gemeinde Adlwang

4.2 Literaturverzeichnis

AMT DER OÖ. LANDESREGIERUNG (2007): Natur und Landschaft, Bd. 38: Raumeinheit Traun-Enns-Riedelland. – Herausgegeben vom Amt der OÖ. Landesregierung, Naturschutzabteilung, Linz.

BÄCK J., A. KASTNER, A. STADLER und K. AICHBERGER (1993): Oberösterreichische Bodenzustandsinventur. Herausgegeben vom Amt der Oö. Landesregierung. Landesverlag Linz.

KRISAI R. und R. SCHMIDT (1983): Die Moore Oberösterreichs. Natur- und Landschaftsschutz 6. – Herausgegeben vom Amt der Oberösterreichischen Landesregierung, Linz.

MUCINA L., G. GRABHER und T. ELLMAUER (Hrsg.; 1993): Die Pflanzengesellschaften Österreichs Teil I bis III. - Gustav Fischer Verlag Stuttgart - New York.

UMWELTBUNDESAMT (UBA, Hrsg.; 1989): Biotoptypen in Österreich. Vorarbeiten zu einem Katalog. - Herausgegeben vom Umweltbundesamt Wien, Wien.

UMWELTBUNDESAMT (UBA, Hrsg.; 1989): Kartierung ausgewählter Kulturlandschaften Österreichs. - Herausgegeben vom Umweltbundesamt Wien, Wien.

4.3 Sonstige Quellen

- Internet-Abfrage: <http://doris.ooe.gv.at>
- Internet-Abfrage der NALA-Daten: <http://www.ooe.gv.at/natur/nala/index.htm>
- Internet-Abfrage GENISYS - Geographisches Naturschutz-Informationssystem: <http://www.ooe.gv.at/natur/genisys/>
- Internet-Abfrage BFW (Bundesamt für Bundesforschungs- und Ausbildungszentrum für Wald, Naturgefahren und Landschaft) <http://bfw.ac.at>
- Internet-Abfrage Gemeinde-Informationen: <http://www.land-oberoesterreich.gv.at>
- Internet-Abfrage: <http://www.statistik.at>
- Internet-Abfrage: <http://www.zamg.ac.at>

Anhang 1

Fotodokumentation



Abb. 1: Fischteich bei Pyret (Foto: Technisches Büro Eisner)



Abb. 2: Feuchte Wiese bei Pyret (Foto: Technisches Büro Eisner)



Abb. 3: Gartenteich bei Emsenhub (Foto: Technisches Büro Eisner)



Abb. 4: Blick auf Adlawang (Foto: Technisches Büro Eisner)



Abb. 5: Sulzbach bei Kleinpöller (Foto: Technisches Büro Eisner)



Abb. 6: Fischteich bei Sägewerk Böglmühle (Photo: Technisches Büro Eisner)



Abb. 7: Ufergehölz des Selterbaches (Foto: Technisches Büro Eisner)



Abb. 8: Fischteich bei Mandorf (Photo: Technisches Büro Eisner)



Abb. 9: Ehemaliger Fischteich bei Möderndorf (Foto: Technisches Büro Eisner)



Abb. 10: Aufforstung bei Möderndorf (Photo: Technisches Büro Eisner)



Abb. 11: Hecke nördlich von Adlwang (Foto: Technisches Büro Eisner)



Abb. 12: Feuchte Wiese bei Fischteich am Weißenbach (Photo: Technisches Büro Eisner)



Abb. 13: Kirche St. Blasien (Foto: Technisches Büro Eisner)




Abb. 14: Abschnitt des Fernbaches in der Födinger-Siedlung (Photo: Technisches Büro Eisner)

Anhang 2

Beschreibung der Einzelflächen

(Datenbank-Bericht: Auswahl Berichte Gemeinde -
"Ausdruck Endbericht" sortiert nach Flächennummer)

Gemeinde: **41501 Adlwang**

Bezirk: **Steyr-Land**

lfd. Nummer:	1	Fläche: in m ²	12909	Länge in m:	719
Bestandestyp:	0204 Streuobstbestand (Streuobstwiese/-weide, Obstbaumreihen)				
Charakteristik:					
	Bearbeiter: Alice Pfanzelt				
lfd. Nummer:	2	Fläche: in m ²	4224	Länge in m:	713
Bestandestyp:	0202 Uferbegleitgehölz				
Charakteristik:	Uferbegleitgehölz des Hallerbaches aus Erlen, Eschen und Hasel				
	Bearbeiter: Alice Pfanzelt				
lfd. Nummer:	3	Fläche: in m ²	1446	Länge in m:	239
Bestandestyp:	0104 Laubwald/Laubholzforst				
Charakteristik:					
	Bearbeiter: Alice Pfanzelt				
lfd. Nummer:	4	Fläche: in m ²	3880	Länge in m:	402
Bestandestyp:	0104 Laubwald/Laubholzforst				
Charakteristik:					
	Bearbeiter: Alice Pfanzelt				
lfd. Nummer:	5	Fläche: in m ²	23386	Länge in m:	2043
Bestandestyp:	0202 Uferbegleitgehölz				
Charakteristik:	Ufergehölz des Fernbaches aus Eschen, Erlen, Hasel und Fichten				
	Bearbeiter: Alice Pfanzelt				
lfd. Nummer:	6	Fläche: in m ²	16546	Länge in m:	1356
Bestandestyp:	0104 Laubwald/Laubholzforst				
Charakteristik:					
	Bearbeiter: Alice Pfanzelt				
lfd. Nummer:	7	Fläche: in m ²	839	Länge in m:	149
Bestandestyp:	0204 Streuobstbestand (Streuobstwiese/-weide, Obstbaumreihen)				
Charakteristik:					
	Bearbeiter: Alice Pfanzelt				
lfd. Nummer:	8	Fläche: in m ²	3230	Länge in m:	285
Bestandestyp:	0104 Laubwald/Laubholzforst				
Charakteristik:					
	Bearbeiter: Alice Pfanzelt				
lfd. Nummer:	9	Fläche: in m ²	10558	Länge in m:	1177
Bestandestyp:	0202 Uferbegleitgehölz				
Charakteristik:	Ufergehölz des Fernbaches aus Eschen, Erlen, Hasel und Fichten				
	Bearbeiter: Alice Pfanzelt				
lfd. Nummer:	10	Fläche: in m ²	904	Länge in m:	136
Bestandestyp:	0201 Kleinstwaldfläche ("Feldgehölz"), Gebüsch oder Baumgruppe unter 1000m²				
Charakteristik:					
	Bearbeiter: Alice Pfanzelt				
lfd. Nummer:	11	Fläche: in m ²	2954	Länge in m:	604
Bestandestyp:	0104 Laubwald/Laubholzforst				
Charakteristik:					
	Bearbeiter: Alice Pfanzelt				

lfd. Nummer:	12	Fläche: in m ²	678	Länge in m:	183
Bestandestyp:	0104 Laubwald/Laubholzforst				
Charakteristik:	Feldgehölz aus Eschen, Kirsche, Hasel und Obstbäume				
	Bearbeiter: Alice Pfanzelt				
lfd. Nummer:	13	Fläche: in m ²	998	Länge in m:	164
Bestandestyp:	0204 Streuobstbestand (Streuobstwiese/-weide, Obstbaumreihen)				
Charakteristik:					
	Bearbeiter: Alice Pfanzelt				
lfd. Nummer:	14	Fläche: in m ²	6014	Länge in m:	610
Bestandestyp:	0204 Streuobstbestand (Streuobstwiese/-weide, Obstbaumreihen)				
Charakteristik:					
	Bearbeiter: Alice Pfanzelt				
lfd. Nummer:	15	Fläche: in m ²	324	Länge in m:	70
Bestandestyp:	0401 Stehendes Gewässer				
Charakteristik:	Gartenfolienteich mit einigen Seerosen, am Rand ein paar Wasserpflanzen, Flachufer mit Ziersteinen begrenzt				
	Bearbeiter: Alice Pfanzelt				
lfd. Nummer:	16	Fläche: in m ²	1867	Länge in m:	343
Bestandestyp:	0204 Streuobstbestand (Streuobstwiese/-weide, Obstbaumreihen)				
Charakteristik:					
	Bearbeiter: Alice Pfanzelt				
lfd. Nummer:	17	Fläche: in m ²	1963	Länge in m:	312
Bestandestyp:	0204 Streuobstbestand (Streuobstwiese/-weide, Obstbaumreihen)				
Charakteristik:					
	Bearbeiter: Alice Pfanzelt				
lfd. Nummer:	18	Fläche: in m ²	37674	Länge in m:	2654
Bestandestyp:	0104 Laubwald/Laubholzforst				
Charakteristik:					
	Bearbeiter: Alice Pfanzelt				
lfd. Nummer:	19	Fläche: in m ²	204	Länge in m:	57
Bestandestyp:	0401 Stehendes Gewässer				
Charakteristik:	Naturnahe Teich mit Flachufer, Seggen und Binsen am Ufer, am Rand kleine Röhrichtzone und rundherum Mädesüßflur				
	Bearbeiter: Alice Pfanzelt				
lfd. Nummer:	20	Fläche: in m ²	43697	Länge in m:	2464
Bestandestyp:	0103 Laub-Nadel-Mischwald/Laub-Nadelholz-Mischforst				
Charakteristik:					
	Bearbeiter: Alice Pfanzelt				
lfd. Nummer:	21	Fläche: in m ²	119	Länge in m:	45
Bestandestyp:	0401 Stehendes Gewässer				
Charakteristik:	Eingezäunte Teichanlage mit unstrukturieren Fischteichen				
	Bearbeiter: Alice Pfanzelt				
lfd. Nummer:	22	Fläche: in m ²	559	Länge in m:	93
Bestandestyp:	0401 Stehendes Gewässer				
Charakteristik:	Eingezäunte Teichanlage mit unstrukturieren Fischteichen				
	Bearbeiter: Alice Pfanzelt				
lfd. Nummer:	23	Fläche: in m ²	329	Länge in m:	70
Bestandestyp:	0401 Stehendes Gewässer				
Charakteristik:	Eingezäunte Teichanlage mit unstrukturieren Fischteichen				
	Bearbeiter: Alice Pfanzelt				

lfd. Nummer:	24	Fläche: in m ²	170	Länge in m:	54
Bestandestyp:	0401 Stehendes Gewässer				
Charakteristik:	Eingezäunte Teichanlage mit unstrukturieren Fischteichen				
	Bearbeiter: Alice Pfanzelt				
lfd. Nummer:	25	Fläche: in m ²	564	Länge in m:	148
Bestandestyp:	0201 Kleinstwaldfläche ("Feldgehölz"), Gebüsch oder Baumgruppe unter 1000m²				
Charakteristik:	Feldgehölz aus Eschen, Ahorn, Erlen und Hasel				
	Bearbeiter: Alice Pfanzelt				
lfd. Nummer:	26	Fläche: in m ²	946	Länge in m:	130
Bestandestyp:	0104 Laubwald/Laubholzforst				
Charakteristik:					
	Bearbeiter: Alice Pfanzelt				
lfd. Nummer:	27	Fläche: in m ²	2533	Länge in m:	354
Bestandestyp:	0104 Laubwald/Laubholzforst				
Charakteristik:					
	Bearbeiter: Alice Pfanzelt				
lfd. Nummer:	28	Fläche: in m ²	785	Länge in m:	156
Bestandestyp:	0201 Kleinstwaldfläche ("Feldgehölz"), Gebüsch oder Baumgruppe unter 1000m²				
Charakteristik:	Feldgehölz aus Fichten, Eschen, Erlen und Ahorn				
	Bearbeiter: Alice Pfanzelt				
lfd. Nummer:	29	Fläche: in m ²	10085	Länge in m:	422
Bestandestyp:	0306 Neubewaldung/Aufforstung				
Charakteristik:					
	Bearbeiter: Alice Pfanzelt				
lfd. Nummer:	30	Fläche: in m ²	1989	Länge in m:	344
Bestandestyp:	0104 Laubwald/Laubholzforst				
Charakteristik:					
	Bearbeiter: Alice Pfanzelt				
lfd. Nummer:	31	Fläche: in m ²	1667	Länge in m:	290
Bestandestyp:	0202 Uferbegleitgehölz				
Charakteristik:	Ufergehölz des Fernbaches aus Eschen, Fichten, Hasel, Pappeln, Erlen, Ahorn und Holunder				
	Bearbeiter: Alice Pfanzelt				
lfd. Nummer:	32	Fläche: in m ²	5141	Länge in m:	705
Bestandestyp:	0202 Uferbegleitgehölz				
Charakteristik:	Ufergehölz des Fernbaches aus Eschen, Fichten, Hasel, Pappeln, Erlen, Ahorn und Holunder				
	Bearbeiter: Alice Pfanzelt				
lfd. Nummer:	33	Fläche: in m ²	32176	Länge in m:	901
Bestandestyp:	0102 Nadelwald/Nadelholzforst				
Charakteristik:					
	Bearbeiter: Alice Pfanzelt				
lfd. Nummer:	34	Fläche: in m ²	3663	Länge in m:	268
Bestandestyp:	0104 Laubwald/Laubholzforst				
Charakteristik:					
	Bearbeiter: Alice Pfanzelt				
lfd. Nummer:	35	Fläche: in m ²	14596	Länge in m:	2496
Bestandestyp:	0202 Uferbegleitgehölz				
Charakteristik:	Ufergehölz des Fernbaches aus Eschen, Erlen, Weiden, Eichen, Traubenkirschen und Linden				
	Bearbeiter: Alice Pfanzelt				

lfd. Nummer:	36	Fläche: in m ²	22379	Länge in m:	707
Bestandestyp:	0102 Nadelwald/Nadelholzforst				
Charakteristik:					
	Bearbeiter: Alice Pfanzelt				
lfd. Nummer:	37	Fläche: in m ²	5030	Länge in m:	1061
Bestandestyp:	0202 Uferbegleitgehölz				
Charakteristik:	Ufergehölz des Fernbaches aus Eschen, Erlen, Weiden, Eichen, Traubenkirschen und Linden				
	Bearbeiter: Alice Pfanzelt				
lfd. Nummer:	38	Fläche: in m ²	2483	Länge in m:	297
Bestandestyp:	0204 Streuobstbestand (Streuobstwiese/-weide, Obstbaumreihen)				
Charakteristik:					
	Bearbeiter: Alice Pfanzelt				
lfd. Nummer:	39	Fläche: in m ²	940	Länge in m:	159
Bestandestyp:	0204 Streuobstbestand (Streuobstwiese/-weide, Obstbaumreihen)				
Charakteristik:					
	Bearbeiter: Alice Pfanzelt				
lfd. Nummer:	40	Fläche: in m ²	428	Länge in m:	112
Bestandestyp:	0204 Streuobstbestand (Streuobstwiese/-weide, Obstbaumreihen)				
Charakteristik:					
	Bearbeiter: Alice Pfanzelt				
lfd. Nummer:	41	Fläche: in m ²	944	Länge in m:	335
Bestandestyp:	0202 Uferbegleitgehölz				
Charakteristik:	Ufergehölz des Fernbaches aus Eschen, Erlen, Weiden, Eichen, Traubenkirschen und Linden				
	Bearbeiter: Alice Pfanzelt				
lfd. Nummer:	42	Fläche: in m ²	4140	Länge in m:	438
Bestandestyp:	0104 Laubwald/Laubholzforst				
Charakteristik:					
	Bearbeiter: Alice Pfanzelt				
lfd. Nummer:	43	Fläche: in m ²	22665	Länge in m:	1859
Bestandestyp:	0104 Laubwald/Laubholzforst				
Charakteristik:					
	Bearbeiter: Alice Pfanzelt				
lfd. Nummer:	44	Fläche: in m ²	3138	Länge in m:	294
Bestandestyp:	0204 Streuobstbestand (Streuobstwiese/-weide, Obstbaumreihen)				
Charakteristik:					
	Bearbeiter: Alice Pfanzelt				
lfd. Nummer:	45	Fläche: in m ²	1374	Länge in m:	159
Bestandestyp:	0204 Streuobstbestand (Streuobstwiese/-weide, Obstbaumreihen)				
Charakteristik:					
	Bearbeiter: Alice Pfanzelt				
lfd. Nummer:	46	Fläche: in m ²	508	Länge in m:	141
Bestandestyp:	0202 Uferbegleitgehölz				
Charakteristik:	Ufergehölz eines Fischteiches aus Haseln, Eschen, Birke und Liguster				
	Bearbeiter: Alice Pfanzelt				
lfd. Nummer:	47	Fläche: in m ²	91	Länge in m:	41
Bestandestyp:	0401 Stehendes Gewässer				
Charakteristik:	Eingezäunter trüber Fischteich mit Steilufer				
	Bearbeiter: Alice Pfanzelt				

lfd. Nummer:	48	Fläche: in m ²	1604	Länge in m:	308
Bestandestyp:	0204 Streuobstbestand (Streuobstwiese/-weide, Obstbaumreihen)				
Charakteristik:					
	Bearbeiter: Alice Pfanzelt				
lfd. Nummer:	49	Fläche: in m ²	342	Länge in m:	76
Bestandestyp:	0201 Kleinstwaldfläche ("Feldgehölz"), Gebüsch oder Baumgruppe unter 1000m²				
Charakteristik:	Feldgehölz in einem Garten aus Birken, Fichten, Ziersträuchern				
	Bearbeiter: Alice Pfanzelt				
lfd. Nummer:	50	Fläche: in m ²	6610	Länge in m:	349
Bestandestyp:	0204 Streuobstbestand (Streuobstwiese/-weide, Obstbaumreihen)				
Charakteristik:					
	Bearbeiter: Alice Pfanzelt				
lfd. Nummer:	51	Fläche: in m ²	962	Länge in m:	151
Bestandestyp:	0204 Streuobstbestand (Streuobstwiese/-weide, Obstbaumreihen)				
Charakteristik:					
	Bearbeiter: Alice Pfanzelt				
lfd. Nummer:	52	Fläche: in m ²	68	Länge in m:	31
Bestandestyp:	0401 Stehendes Gewässer				
Charakteristik:	Teich mit Seerosen und Rohrkolben, trübes Wasser, Steilufer				
	Bearbeiter: Alice Pfanzelt				
lfd. Nummer:	53	Fläche: in m ²	816	Länge in m:	161
Bestandestyp:	0204 Streuobstbestand (Streuobstwiese/-weide, Obstbaumreihen)				
Charakteristik:					
	Bearbeiter: Alice Pfanzelt				
lfd. Nummer:	54	Fläche: in m ²	720	Länge in m:	108
Bestandestyp:	0204 Streuobstbestand (Streuobstwiese/-weide, Obstbaumreihen)				
Charakteristik:					
	Bearbeiter: Alice Pfanzelt				
lfd. Nummer:	55	Fläche: in m ²	1101	Länge in m:	200
Bestandestyp:	0204 Streuobstbestand (Streuobstwiese/-weide, Obstbaumreihen)				
Charakteristik:					
	Bearbeiter: Alice Pfanzelt				
lfd. Nummer:	56	Fläche: in m ²	1466231	Länge in m:	12020
Bestandestyp:	0102 Nadelwald/Nadelholzforst				
Charakteristik:					
	Bearbeiter: Alice Pfanzelt				
lfd. Nummer:	57	Fläche: in m ²	5550	Länge in m:	357
Bestandestyp:	0204 Streuobstbestand (Streuobstwiese/-weide, Obstbaumreihen)				
Charakteristik:					
	Bearbeiter: Alice Pfanzelt				
lfd. Nummer:	58	Fläche: in m ²	6178	Länge in m:	478
Bestandestyp:	0204 Streuobstbestand (Streuobstwiese/-weide, Obstbaumreihen)				
Charakteristik:					
	Bearbeiter: Alice Pfanzelt				
lfd. Nummer:	59	Fläche: in m ²	32948	Länge in m:	1007
Bestandestyp:	0102 Nadelwald/Nadelholzforst				
Charakteristik:					
	Bearbeiter: Alice Pfanzelt				

lfd. Nummer:	60	Fläche: in m ²	7537	Länge in m:	516
Bestandestyp:	0204 Streuobstbestand (Streuobstwiese/-weide, Obstbaumreihen)				
Charakteristik:	Bearbeiter: Alice Pfanzelt				
lfd. Nummer:	61	Fläche: in m ²	7531	Länge in m:	776
Bestandestyp:	0204 Streuobstbestand (Streuobstwiese/-weide, Obstbaumreihen)				
Charakteristik:	Bearbeiter: Alice Pfanzelt				
lfd. Nummer:	62	Fläche: in m ²	4615	Länge in m:	461
Bestandestyp:	0204 Streuobstbestand (Streuobstwiese/-weide, Obstbaumreihen)				
Charakteristik:	Bearbeiter: Alice Pfanzelt				
lfd. Nummer:	63	Fläche: in m ²	1119	Länge in m:	173
Bestandestyp:	0204 Streuobstbestand (Streuobstwiese/-weide, Obstbaumreihen)				
Charakteristik:	Bearbeiter: Alice Pfanzelt				
lfd. Nummer:	64	Fläche: in m ²	2198	Länge in m:	274
Bestandestyp:	0204 Streuobstbestand (Streuobstwiese/-weide, Obstbaumreihen)				
Charakteristik:	Bearbeiter: Alice Pfanzelt				
lfd. Nummer:	65	Fläche: in m ²	1323	Länge in m:	192
Bestandestyp:	0204 Streuobstbestand (Streuobstwiese/-weide, Obstbaumreihen)				
Charakteristik:	Bearbeiter: Alice Pfanzelt				
lfd. Nummer:	66	Fläche: in m ²	2712	Länge in m:	320
Bestandestyp:	0204 Streuobstbestand (Streuobstwiese/-weide, Obstbaumreihen)				
Charakteristik:	Bearbeiter: Alice Pfanzelt				
lfd. Nummer:	67	Fläche: in m ²	3540	Länge in m:	410
Bestandestyp:	0104 Laubwald/Laubholzforst				
Charakteristik:	Bearbeiter: Alice Pfanzelt				
lfd. Nummer:	69	Fläche: in m ²	48729	Länge in m:	881
Bestandestyp:	0102 Nadelwald/Nadelholzforst				
Charakteristik:	Bearbeiter: Alice Pfanzelt				
lfd. Nummer:	70	Fläche: in m ²	435	Länge in m:	131
Bestandestyp:	0206 Baumreihe, Allee				
Charakteristik:	Bearbeiter: Alice Pfanzelt				
lfd. Nummer:	71	Fläche: in m ²	2877	Länge in m:	238
Bestandestyp:	0204 Streuobstbestand (Streuobstwiese/-weide, Obstbaumreihen)				
Charakteristik:	Bearbeiter: Alice Pfanzelt				
lfd. Nummer:	72	Fläche: in m ²	4918	Länge in m:	296
Bestandestyp:	0204 Streuobstbestand (Streuobstwiese/-weide, Obstbaumreihen)				
Charakteristik:	Bearbeiter: Alice Pfanzelt				

lfd. Nummer:	73	Fläche: in m ²	10775	Länge in m:	613
Bestandestyp:	0204 Streuobstbestand (Streuobstwiese/-weide, Obstbaumreihen)				
Charakteristik:					
	Bearbeiter: Alice Pfanzelt				
lfd. Nummer:	74	Fläche: in m ²	1567	Länge in m:	183
Bestandestyp:	0104 Laubwald/Laubholzforst				
Charakteristik:					
	Bearbeiter: Alice Pfanzelt				
lfd. Nummer:	75	Fläche: in m ²	6947	Länge in m:	786
Bestandestyp:	0103 Laub-Nadel-Mischwald/Laub-Nadelholz-Mischforst				
Charakteristik:					
	Bearbeiter: Alice Pfanzelt				
lfd. Nummer:	76	Fläche: in m ²	2714	Länge in m:	306
Bestandestyp:	0306 Neubewaldung/Aufforstung				
Charakteristik:					
	Bearbeiter: Alice Pfanzelt				
lfd. Nummer:	77	Fläche: in m ²	2442	Länge in m:	237
Bestandestyp:	0306 Neubewaldung/Aufforstung				
Charakteristik:					
	Bearbeiter: Alice Pfanzelt				
lfd. Nummer:	78	Fläche: in m ²	6729	Länge in m:	355
Bestandestyp:	0307 Feuchtes und nasses Extensivgrünland				
Charakteristik:	Nährstoffreiche feuchte Wiese neben Sulzbach, wird gemäht				
	Bearbeiter: Alice Pfanzelt				
lfd. Nummer:	79	Fläche: in m ²	1209	Länge in m:	240
Bestandestyp:	0103 Laub-Nadel-Mischwald/Laub-Nadelholz-Mischforst				
Charakteristik:					
	Bearbeiter: Alice Pfanzelt				
lfd. Nummer:	80	Fläche: in m ²	183	Länge in m:	55
Bestandestyp:	0401 Stehendes Gewässer				
Charakteristik:	Betoniertes Fischbecken				
	Bearbeiter: Alice Pfanzelt				
lfd. Nummer:	81	Fläche: in m ²	2152	Länge in m:	455
Bestandestyp:	0104 Laubwald/Laubholzforst				
Charakteristik:					
	Bearbeiter: Alice Pfanzelt				
lfd. Nummer:	82	Fläche: in m ²	10224	Länge in m:	960
Bestandestyp:	0202 Uferbegleitgehölz				
Charakteristik:	Ufergehölz des Sulzbaches aus Eschen, Ahorn, Linden, Weiden und Weichen				
	Bearbeiter: Alice Pfanzelt				
lfd. Nummer:	84	Fläche: in m ²	20438	Länge in m:	1057
Bestandestyp:	0104 Laubwald/Laubholzforst				
Charakteristik:					
	Bearbeiter: Alice Pfanzelt				
lfd. Nummer:	85	Fläche: in m ²	10046	Länge in m:	1119
Bestandestyp:	0202 Uferbegleitgehölz				
Charakteristik:	Ufergehölz des Sulzbaches aus Eschen, Ahorn, Linden, Weiden und Weichen				
	Bearbeiter: Alice Pfanzelt				

lfd. Nummer:	86	Fläche: in m ²	1797	Länge in m:	385
Bestandestyp:	0104 Laubwald/Laubholzforst				
Charakteristik:					
	Bearbeiter: Alice Pfanzelt				
lfd. Nummer:	87	Fläche: in m ²	780	Länge in m:	153
Bestandestyp:	0204 Streuobstbestand (Streuobstwiese/-weide, Obstbaumreihen)				
Charakteristik:					
	Bearbeiter: Alice Pfanzelt				
lfd. Nummer:	88	Fläche: in m ²	1912	Länge in m:	314
Bestandestyp:	0204 Streuobstbestand (Streuobstwiese/-weide, Obstbaumreihen)				
Charakteristik:					
	Bearbeiter: Alice Pfanzelt				
lfd. Nummer:	89	Fläche: in m ²	2872	Länge in m:	268
Bestandestyp:	0102 Nadelwald/Nadelholzforst				
Charakteristik:					
	Bearbeiter: Alice Pfanzelt				
lfd. Nummer:	90	Fläche: in m ²	15404	Länge in m:	1661
Bestandestyp:	0202 Uferbegleitgehölz				
Charakteristik:	Ufergehölz des Weißenbaches aus Pappeln, Eschen und Erlen				
	Bearbeiter: Alice Pfanzelt				
lfd. Nummer:	91	Fläche: in m ²	2195	Länge in m:	249
Bestandestyp:	0104 Laubwald/Laubholzforst				
Charakteristik:					
	Bearbeiter: Alice Pfanzelt				
lfd. Nummer:	93	Fläche: in m ²	6227	Länge in m:	638
Bestandestyp:	0104 Laubwald/Laubholzforst				
Charakteristik:					
	Bearbeiter: Alice Pfanzelt				
lfd. Nummer:	94	Fläche: in m ²	6088	Länge in m:	586
Bestandestyp:	0204 Streuobstbestand (Streuobstwiese/-weide, Obstbaumreihen)				
Charakteristik:					
	Bearbeiter: Alice Pfanzelt				
lfd. Nummer:	95	Fläche: in m ²	9643	Länge in m:	611
Bestandestyp:	0204 Streuobstbestand (Streuobstwiese/-weide, Obstbaumreihen)				
Charakteristik:					
	Bearbeiter: Alice Pfanzelt				
lfd. Nummer:	96	Fläche: in m ²	248	Länge in m:	67
Bestandestyp:	0201 Kleinstwaldfläche ("Feldgehölz"), Gebüsch oder Baumgruppe unter 1000m²				
Charakteristik:	Feldgehölz aus Eschen				
	Bearbeiter: Alice Pfanzelt				
lfd. Nummer:	97	Fläche: in m ²	467	Länge in m:	253
Bestandestyp:	0104 Laubwald/Laubholzforst				
Charakteristik:					
	Bearbeiter: Alice Pfanzelt				
lfd. Nummer:	99	Fläche: in m ²	4101	Länge in m:	506
Bestandestyp:	0104 Laubwald/Laubholzforst				
Charakteristik:					
	Bearbeiter: Alice Pfanzelt				

lfd. Nummer:	100	Fläche: in m ²	44380	Länge in m:	2519
Bestandestyp:	0104 Laubwald/Laubholzforst				
Charakteristik:					
	Bearbeiter: Alice Pfanzelt				
lfd. Nummer:	101	Fläche: in m ²	1131	Länge in m:	240
Bestandestyp:	0202 Uferbegleitgehölz				
Charakteristik:	Ufergehölz des Weißenbaches aus Pappeln, Eschen und Erlen				
	Bearbeiter: Alice Pfanzelt				
lfd. Nummer:	102	Fläche: in m ²	2695	Länge in m:	678
Bestandestyp:	0104 Laubwald/Laubholzforst				
Charakteristik:					
	Bearbeiter: Alice Pfanzelt				
lfd. Nummer:	103	Fläche: in m ²	74	Länge in m:	34
Bestandestyp:	0401 Stehendes Gewässer				
Charakteristik:	Fischteich mit befestigtem Ufer, strukturlos, kein Ufergehölz und keine Ufervegetation				
	Bearbeiter: Alice Pfanzelt				
lfd. Nummer:	104	Fläche: in m ²	31162	Länge in m:	2475
Bestandestyp:	0202 Uferbegleitgehölz				
Charakteristik:	Ufergehölz des Weißenbaches aus Pappeln, Eschen und Erlen				
	Bearbeiter: Alice Pfanzelt				
lfd. Nummer:	105	Fläche: in m ²	3488	Länge in m:	347
Bestandestyp:	0104 Laubwald/Laubholzforst				
Charakteristik:					
	Bearbeiter: Alice Pfanzelt				
lfd. Nummer:	106	Fläche: in m ²	812	Länge in m:	175
Bestandestyp:	0202 Uferbegleitgehölz				
Charakteristik:	Ufergehölz eines Teiches dicht mit Erlen, Eschen und Ahorn				
	Bearbeiter: Alice Pfanzelt				
lfd. Nummer:	107	Fläche: in m ²	1318	Länge in m:	199
Bestandestyp:	0204 Streuobstbestand (Streuobstwiese/-weide, Obstbaumreihen)				
Charakteristik:					
	Bearbeiter: Alice Pfanzelt				
lfd. Nummer:	108	Fläche: in m ²	4299	Länge in m:	357
Bestandestyp:	0204 Streuobstbestand (Streuobstwiese/-weide, Obstbaumreihen)				
Charakteristik:					
	Bearbeiter: Alice Pfanzelt				
lfd. Nummer:	109	Fläche: in m ²	910	Länge in m:	120
Bestandestyp:	0204 Streuobstbestand (Streuobstwiese/-weide, Obstbaumreihen)				
Charakteristik:					
	Bearbeiter: Alice Pfanzelt				
lfd. Nummer:	110	Fläche: in m ²	143	Länge in m:	60
Bestandestyp:	0204 Streuobstbestand (Streuobstwiese/-weide, Obstbaumreihen)				
Charakteristik:					
	Bearbeiter: Alice Pfanzelt				
lfd. Nummer:	111	Fläche: in m ²	1125	Länge in m:	131
Bestandestyp:	0104 Laubwald/Laubholzforst				
Charakteristik:					
	Bearbeiter: Alice Pfanzelt				

lfd. Nummer:	112	Fläche: in m ²	2644	Länge in m:	294
Bestandestyp:	0204 Streuobstbestand (Streuobstwiese/-weide, Obstbaumreihen)				
Charakteristik:	Bearbeiter: Alice Pfanzelt				
lfd. Nummer:	113	Fläche: in m ²	2542	Länge in m:	216
Bestandestyp:	0104 Laubwald/Laubholzforst				
Charakteristik:	Bearbeiter: Alice Pfanzelt				
lfd. Nummer:	114	Fläche: in m ²	1466	Länge in m:	155
Bestandestyp:	0204 Streuobstbestand (Streuobstwiese/-weide, Obstbaumreihen)				
Charakteristik:	Bearbeiter: Alice Pfanzelt				
lfd. Nummer:	115	Fläche: in m ²	3743	Länge in m:	357
Bestandestyp:	0204 Streuobstbestand (Streuobstwiese/-weide, Obstbaumreihen)				
Charakteristik:	Bearbeiter: Alice Pfanzelt				
lfd. Nummer:	116	Fläche: in m ²	1425	Länge in m:	223
Bestandestyp:	0204 Streuobstbestand (Streuobstwiese/-weide, Obstbaumreihen)				
Charakteristik:	Bearbeiter: Alice Pfanzelt				
lfd. Nummer:	117	Fläche: in m ²	917	Länge in m:	165
Bestandestyp:	0204 Streuobstbestand (Streuobstwiese/-weide, Obstbaumreihen)				
Charakteristik:	Bearbeiter: Alice Pfanzelt				
lfd. Nummer:	118	Fläche: in m ²	7939	Länge in m:	621
Bestandestyp:	0204 Streuobstbestand (Streuobstwiese/-weide, Obstbaumreihen)				
Charakteristik:	Bearbeiter: Alice Pfanzelt				
lfd. Nummer:	119	Fläche: in m ²	2027	Länge in m:	183
Bestandestyp:	0204 Streuobstbestand (Streuobstwiese/-weide, Obstbaumreihen)				
Charakteristik:	Bearbeiter: Alice Pfanzelt				
lfd. Nummer:	120	Fläche: in m ²	4636	Länge in m:	511
Bestandestyp:	0204 Streuobstbestand (Streuobstwiese/-weide, Obstbaumreihen)				
Charakteristik:	Bearbeiter: Alice Pfanzelt				
lfd. Nummer:	121	Fläche: in m ²	317	Länge in m:	80
Bestandestyp:	0204 Streuobstbestand (Streuobstwiese/-weide, Obstbaumreihen)				
Charakteristik:	Bearbeiter: Alice Pfanzelt				
lfd. Nummer:	122	Fläche: in m ²	8058	Länge in m:	555
Bestandestyp:	0204 Streuobstbestand (Streuobstwiese/-weide, Obstbaumreihen)				
Charakteristik:	Bearbeiter: Alice Pfanzelt				
lfd. Nummer:	123	Fläche: in m ²	1431	Länge in m:	165
Bestandestyp:	0204 Streuobstbestand (Streuobstwiese/-weide, Obstbaumreihen)				
Charakteristik:	Bearbeiter: Alice Pfanzelt				

lfd. Nummer:	124	Fläche: in m ²	1478	Länge in m:	231
Bestandestyp:	0204 Streuobstbestand (Streuobstwiese/-weide, Obstbaumreihen)				
Charakteristik:					
	Bearbeiter: Alice Pfanzelt				
lfd. Nummer:	125	Fläche: in m ²	577	Länge in m:	188
Bestandestyp:	0203 Heckenzug				
Charakteristik:	Hecke aus Eschen, Ahorn und Hasel				
	Bearbeiter: Alice Pfanzelt				
lfd. Nummer:	126	Fläche: in m ²	924	Länge in m:	151
Bestandestyp:	0307 Feuchtes und nasses Extensivgrünland				
Charakteristik:	Feuchte nährstoffreiche Wiese neben Teich mit Brennesseln, Seggen und Binsen, wird gemäht				
	Bearbeiter: Alice Pfanzelt				
lfd. Nummer:	127	Fläche: in m ²	294	Länge in m:	93
Bestandestyp:	0401 Stehendes Gewässer				
Charakteristik:	Trüber Fischteich, naturnah, mit Flachufern und Seggen und Binsen als Uferbewuchs				
	Bearbeiter: Alice Pfanzelt				
lfd. Nummer:	128	Fläche: in m ²	420	Länge in m:	110
Bestandestyp:	0204 Streuobstbestand (Streuobstwiese/-weide, Obstbaumreihen)				
Charakteristik:					
	Bearbeiter: Alice Pfanzelt				
lfd. Nummer:	129	Fläche: in m ²	1464	Länge in m:	271
Bestandestyp:	0202 Uferbegleitgehölz				
Charakteristik:	Ufergehölz eines schmalen Gerinnes aus Eschen, Erlen, Ahorn und Holunder				
	Bearbeiter: Alice Pfanzelt				
lfd. Nummer:	130	Fläche: in m ²	1524	Länge in m:	203
Bestandestyp:	0202 Uferbegleitgehölz				
Charakteristik:	Ufergehölz eines schmalen Gerinnes aus Eschen, Erlen, Ahorn und Holunder				
	Bearbeiter: Alice Pfanzelt				
lfd. Nummer:	131	Fläche: in m ²	1688	Länge in m:	249
Bestandestyp:	0202 Uferbegleitgehölz				
Charakteristik:	Ufergehölz eines schmalen Gerinnes aus Eschen, Erlen, Ahorn und Holunder				
	Bearbeiter: Alice Pfanzelt				
lfd. Nummer:	132	Fläche: in m ²	13833	Länge in m:	1097
Bestandestyp:	0202 Uferbegleitgehölz				
Charakteristik:	Ufergehölz eines schmalen Gerinnes aus Eschen, Erlen, Ahorn und Holunder				
	Bearbeiter: Alice Pfanzelt				
lfd. Nummer:	133	Fläche: in m ²	6812	Länge in m:	372
Bestandestyp:	0103 Laub-Nadel-Mischwald/Laub-Nadelholz-Mischforst				
Charakteristik:					
	Bearbeiter: Alice Pfanzelt				
lfd. Nummer:	135	Fläche: in m ²	3047	Länge in m:	330
Bestandestyp:	0204 Streuobstbestand (Streuobstwiese/-weide, Obstbaumreihen)				
Charakteristik:					
	Bearbeiter: Alice Pfanzelt				
lfd. Nummer:	136	Fläche: in m ²	2283	Länge in m:	184
Bestandestyp:	0204 Streuobstbestand (Streuobstwiese/-weide, Obstbaumreihen)				
Charakteristik:					
	Bearbeiter: Alice Pfanzelt				

lfd. Nummer:	137	Fläche: in m ²	2210	Länge in m:	179
Bestandestyp:	0204 Streuobstbestand (Streuobstwiese/-weide, Obstbaumreihen)				
Charakteristik:	Bearbeiter: Alice Pfanzelt				
lfd. Nummer:	138	Fläche: in m ²	1367	Länge in m:	180
Bestandestyp:	0204 Streuobstbestand (Streuobstwiese/-weide, Obstbaumreihen)				
Charakteristik:	Bearbeiter: Alice Pfanzelt				
lfd. Nummer:	139	Fläche: in m ²	3836	Länge in m:	596
Bestandestyp:	0204 Streuobstbestand (Streuobstwiese/-weide, Obstbaumreihen)				
Charakteristik:	Bearbeiter: Alice Pfanzelt				
lfd. Nummer:	140	Fläche: in m ²	2158	Länge in m:	369
Bestandestyp:	0104 Laubwald/Laubholzforst				
Charakteristik:	Bearbeiter: Alice Pfanzelt				
lfd. Nummer:	141	Fläche: in m ²	426	Länge in m:	104
Bestandestyp:	0201 Kleinstwaldfläche ("Feldgehölz"), Gebüsch oder Baumgruppe unter 1000m²				
Charakteristik:	Feldgehölz aus Eschen und Ahorn Bearbeiter: Alice Pfanzelt				
lfd. Nummer:	142	Fläche: in m ²	29062	Länge in m:	948
Bestandestyp:	0102 Nadelwald/Nadelholzforst				
Charakteristik:	Bearbeiter: Alice Pfanzelt				
lfd. Nummer:	143	Fläche: in m ²	7683	Länge in m:	448
Bestandestyp:	0102 Nadelwald/Nadelholzforst				
Charakteristik:	Bearbeiter: Alice Pfanzelt				
lfd. Nummer:	144	Fläche: in m ²	3343	Länge in m:	275
Bestandestyp:	0306 Neubewaldung/Aufforstung				
Charakteristik:	Bearbeiter: Alice Pfanzelt				
lfd. Nummer:	145	Fläche: in m ²	10712	Länge in m:	693
Bestandestyp:	0204 Streuobstbestand (Streuobstwiese/-weide, Obstbaumreihen)				
Charakteristik:	Bearbeiter: Alice Pfanzelt				
lfd. Nummer:	146	Fläche: in m ²	4184	Länge in m:	442
Bestandestyp:	0204 Streuobstbestand (Streuobstwiese/-weide, Obstbaumreihen)				
Charakteristik:	Bearbeiter: Alice Pfanzelt				
lfd. Nummer:	147	Fläche: in m ²	6460	Länge in m:	679
Bestandestyp:	0204 Streuobstbestand (Streuobstwiese/-weide, Obstbaumreihen)				
Charakteristik:	Bearbeiter: Alice Pfanzelt				
lfd. Nummer:	148	Fläche: in m ²	4683	Länge in m:	419
Bestandestyp:	0104 Laubwald/Laubholzforst				
Charakteristik:	Bearbeiter: Alice Pfanzelt				

lfd. Nummer:	149	Fläche: in m ²	3664	Länge in m:	301
Bestandestyp:	0204 Streuobstbestand (Streuobstwiese/-weide, Obstbaumreihen)				
Charakteristik:	Bearbeiter: Alice Pfanzelt				
lfd. Nummer:	150	Fläche: in m ²	1228	Länge in m:	211
Bestandestyp:	0204 Streuobstbestand (Streuobstwiese/-weide, Obstbaumreihen)				
Charakteristik:	Bearbeiter: Alice Pfanzelt				
lfd. Nummer:	151	Fläche: in m ²	1487	Länge in m:	289
Bestandestyp:	0204 Streuobstbestand (Streuobstwiese/-weide, Obstbaumreihen)				
Charakteristik:	Bearbeiter: Alice Pfanzelt				
lfd. Nummer:	152	Fläche: in m ²	4245	Länge in m:	396
Bestandestyp:	0204 Streuobstbestand (Streuobstwiese/-weide, Obstbaumreihen)				
Charakteristik:	Bearbeiter: Alice Pfanzelt				
lfd. Nummer:	153	Fläche: in m ²	3868	Länge in m:	311
Bestandestyp:	0104 Laubwald/Laubholzforst				
Charakteristik:	Bearbeiter: Alice Pfanzelt				
lfd. Nummer:	154	Fläche: in m ²	3070	Länge in m:	232
Bestandestyp:	0204 Streuobstbestand (Streuobstwiese/-weide, Obstbaumreihen)				
Charakteristik:	Bearbeiter: Alice Pfanzelt				
lfd. Nummer:	155	Fläche: in m ²	3063	Länge in m:	225
Bestandestyp:	0306 Neubewaldung/Aufforstung				
Charakteristik:	Bearbeiter: Alice Pfanzelt				
lfd. Nummer:	156	Fläche: in m ²	178	Länge in m:	68
Bestandestyp:	0204 Streuobstbestand (Streuobstwiese/-weide, Obstbaumreihen)				
Charakteristik:	Bearbeiter: Alice Pfanzelt				
lfd. Nummer:	157	Fläche: in m ²	4039	Länge in m:	528
Bestandestyp:	0204 Streuobstbestand (Streuobstwiese/-weide, Obstbaumreihen)				
Charakteristik:	Bearbeiter: Alice Pfanzelt				
lfd. Nummer:	158	Fläche: in m ²	1790	Länge in m:	165
Bestandestyp:	0401 Stehendes Gewässer				
Charakteristik:	Folienteich mit Fischbesatz zwischen Feldern, Steilufer, trübes Wasser, am Rand vereinzelt Rohrkolben und Seggen, einige Erlen, Fichten und Ziersträucher rundherum				
	Bearbeiter: Alice Pfanzelt				
lfd. Nummer:	159	Fläche: in m ²	2450	Länge in m:	326
Bestandestyp:	0204 Streuobstbestand (Streuobstwiese/-weide, Obstbaumreihen)				
Charakteristik:	Bearbeiter: Alice Pfanzelt				
lfd. Nummer:	160	Fläche: in m ²	632	Länge in m:	142
Bestandestyp:	0204 Streuobstbestand (Streuobstwiese/-weide, Obstbaumreihen)				
Charakteristik:	Bearbeiter: Alice Pfanzelt				

lfd. Nummer:	161	Fläche: in m ²	437	Länge in m:	141
Bestandestyp:	0204 Streuobstbestand (Streuobstwiese/-weide, Obstbaumreihen)				
Charakteristik:	Bearbeiter: Alice Pfanzelt				
lfd. Nummer:	162	Fläche: in m ²	1108	Länge in m:	187
Bestandestyp:	0204 Streuobstbestand (Streuobstwiese/-weide, Obstbaumreihen)				
Charakteristik:	Bearbeiter: Alice Pfanzelt				
lfd. Nummer:	163	Fläche: in m ²	767	Länge in m:	145
Bestandestyp:	0204 Streuobstbestand (Streuobstwiese/-weide, Obstbaumreihen)				
Charakteristik:	Bearbeiter: Alice Pfanzelt				
lfd. Nummer:	164	Fläche: in m ²	60174	Länge in m:	1532
Bestandestyp:	0103 Laub-Nadel-Mischwald/Laub-Nadelholz-Mischforst				
Charakteristik:	Bearbeiter: Alice Pfanzelt				
lfd. Nummer:	165	Fläche: in m ²	1559	Länge in m:	226
Bestandestyp:	0202 Uferbegleitgehölz				
Charakteristik:	Ufergehölz eines schmalen Gerinnes aus Eschen, Erlen, Ahorn und Holunder				
	Bearbeiter: Alice Pfanzelt				
lfd. Nummer:	166	Fläche: in m ²	1693	Länge in m:	221
Bestandestyp:	0204 Streuobstbestand (Streuobstwiese/-weide, Obstbaumreihen)				
Charakteristik:	Bearbeiter: Alice Pfanzelt				
lfd. Nummer:	167	Fläche: in m ²	867	Länge in m:	216
Bestandestyp:	0204 Streuobstbestand (Streuobstwiese/-weide, Obstbaumreihen)				
Charakteristik:	Bearbeiter: Alice Pfanzelt				
lfd. Nummer:	168	Fläche: in m ²	429	Länge in m:	94
Bestandestyp:	0201 Kleinstwaldfläche ("Feldgehölz"), Gebüsch oder Baumgruppe unter 1000m²				
Charakteristik:	Feldgehölz aus Birken				
	Bearbeiter: Alice Pfanzelt				
lfd. Nummer:	170	Fläche: in m ²	859	Länge in m:	157
Bestandestyp:	0201 Kleinstwaldfläche ("Feldgehölz"), Gebüsch oder Baumgruppe unter 1000m²				
Charakteristik:	Feldgehölz aus Haseln, Eschen und Holunder				
	Bearbeiter: Alice Pfanzelt				
lfd. Nummer:	171	Fläche: in m ²	2132	Länge in m:	211
Bestandestyp:	0204 Streuobstbestand (Streuobstwiese/-weide, Obstbaumreihen)				
Charakteristik:	Bearbeiter: Alice Pfanzelt				
lfd. Nummer:	172	Fläche: in m ²	388	Länge in m:	85
Bestandestyp:	0204 Streuobstbestand (Streuobstwiese/-weide, Obstbaumreihen)				
Charakteristik:	Bearbeiter: Alice Pfanzelt				
lfd. Nummer:	173	Fläche: in m ²	1858	Länge in m:	378
Bestandestyp:	0204 Streuobstbestand (Streuobstwiese/-weide, Obstbaumreihen)				
Charakteristik:	Bearbeiter: Alice Pfanzelt				

lfd. Nummer:	174	Fläche: in m ²	9050	Länge in m:	421
Bestandestyp:	0104 Laubwald/Laubholzforst				
Charakteristik:	Bearbeiter: Alice Pfanzelt				
lfd. Nummer:	175	Fläche: in m ²	23334	Länge in m:	681
Bestandestyp:	0102 Nadelwald/Nadelholzforst				
Charakteristik:	Bearbeiter: Alice Pfanzelt				
lfd. Nummer:	176	Fläche: in m ²	5047	Länge in m:	411
Bestandestyp:	0103 Laub-Nadel-Mischwald/Laub-Nadelholz-Mischforst				
Charakteristik:	Bearbeiter: Alice Pfanzelt				
lfd. Nummer:	177	Fläche: in m ²	8080	Länge in m:	540
Bestandestyp:	0104 Laubwald/Laubholzforst				
Charakteristik:	Bearbeiter: Alice Pfanzelt				
lfd. Nummer:	178	Fläche: in m ²	7526	Länge in m:	355
Bestandestyp:	0102 Nadelwald/Nadelholzforst				
Charakteristik:	Bearbeiter: Alice Pfanzelt				
lfd. Nummer:	179	Fläche: in m ²	10293	Länge in m:	677
Bestandestyp:	0104 Laubwald/Laubholzforst				
Charakteristik:	Bearbeiter: Alice Pfanzelt				
lfd. Nummer:	180	Fläche: in m ²	7117	Länge in m:	508
Bestandestyp:	0103 Laub-Nadel-Mischwald/Laub-Nadelholz-Mischforst				
Charakteristik:	Bearbeiter: Alice Pfanzelt				
lfd. Nummer:	181	Fläche: in m ²	33523	Länge in m:	2667
Bestandestyp:	0202 Uferbegleitgehölz				
Charakteristik:	Ufergehölz des Seltenbaches mit Eschen, Eichen, Birken, Fichten, Holunder und Weiden				
	Bearbeiter: Alice Pfanzelt				
lfd. Nummer:	182	Fläche: in m ²	2021	Länge in m:	229
Bestandestyp:	0204 Streuobstbestand (Streuobstwiese/-weide, Obstbaumreihen)				
Charakteristik:	Bearbeiter: Alice Pfanzelt				
lfd. Nummer:	183	Fläche: in m ²	6858	Länge in m:	379
Bestandestyp:	0204 Streuobstbestand (Streuobstwiese/-weide, Obstbaumreihen)				
Charakteristik:	Bearbeiter: Alice Pfanzelt				
lfd. Nummer:	184	Fläche: in m ²	2633	Länge in m:	295
Bestandestyp:	0204 Streuobstbestand (Streuobstwiese/-weide, Obstbaumreihen)				
Charakteristik:	Bearbeiter: Alice Pfanzelt				
lfd. Nummer:	185	Fläche: in m ²	1622	Länge in m:	193
Bestandestyp:	0204 Streuobstbestand (Streuobstwiese/-weide, Obstbaumreihen)				
Charakteristik:	Bearbeiter: Alice Pfanzelt				

lfd. Nummer:	186	Fläche: in m ²	1500	Länge in m:	172
Bestandestyp:	0204 Streuobstbestand (Streuobstwiese/-weide, Obstbaumreihen)				
Charakteristik:	Bearbeiter: Alice Pfanzelt				
lfd. Nummer:	187	Fläche: in m ²	7983	Länge in m:	676
Bestandestyp:	0204 Streuobstbestand (Streuobstwiese/-weide, Obstbaumreihen)				
Charakteristik:	Bearbeiter: Alice Pfanzelt				
lfd. Nummer:	188	Fläche: in m ²	580	Länge in m:	115
Bestandestyp:	0204 Streuobstbestand (Streuobstwiese/-weide, Obstbaumreihen)				
Charakteristik:	Bearbeiter: Alice Pfanzelt				
lfd. Nummer:	189	Fläche: in m ²	785	Länge in m:	112
Bestandestyp:	0204 Streuobstbestand (Streuobstwiese/-weide, Obstbaumreihen)				
Charakteristik:	Bearbeiter: Alice Pfanzelt				
lfd. Nummer:	190	Fläche: in m ²	895	Länge in m:	249
Bestandestyp:	0204 Streuobstbestand (Streuobstwiese/-weide, Obstbaumreihen)				
Charakteristik:	Bearbeiter: Alice Pfanzelt				
lfd. Nummer:	191	Fläche: in m ²	1013	Länge in m:	226
Bestandestyp:	0202 Uferbegleitgehölz				
Charakteristik:	Ufergehölz eines Teiches mit Eschen, Birken, Pappeln und Haseln				
	Bearbeiter: Alice Pfanzelt				
lfd. Nummer:	192	Fläche: in m ²	4139	Länge in m:	651
Bestandestyp:	0204 Streuobstbestand (Streuobstwiese/-weide, Obstbaumreihen)				
Charakteristik:	Bearbeiter: Alice Pfanzelt				
lfd. Nummer:	193	Fläche: in m ²	268	Länge in m:	90
Bestandestyp:	0401 Stehendes Gewässer				
Charakteristik:	Trüber Fischteich mit Steilufer				
	Bearbeiter: Alice Pfanzelt				
lfd. Nummer:	194	Fläche: in m ²	3143	Länge in m:	488
Bestandestyp:	0202 Uferbegleitgehölz				
Charakteristik:	Ufergehölz des Seltenbaches und eines Nebengerinnes mit Ahorn, Holunder, Hasel, Eschen und Traubenkirschen				
	Bearbeiter: Alice Pfanzelt				
lfd. Nummer:	195	Fläche: in m ²	25060	Länge in m:	2862
Bestandestyp:	0202 Uferbegleitgehölz				
Charakteristik:	Ufergehölz des Seltenbaches und eines Nebengerinnes mit Ahorn, Holunder, Hasel, Eschen und Traubenkirschen				
	Bearbeiter: Alice Pfanzelt				
lfd. Nummer:	196	Fläche: in m ²	2149	Länge in m:	245
Bestandestyp:	0102 Nadelwald/Nadelholzforst				
Charakteristik:	Bearbeiter: Alice Pfanzelt				

lfd. Nummer: **197** Fläche: in m² **737** Länge in m: **108**

Bestandestyp: **0401 Stehendes Gewässer**

Charakteristik: Trüber Fischteich mit unbefestigtem natürlichem Steilufer, am Ende eines Gerinnes, dichtes Ufergehölz rundherum

Bearbeiter: Alice Pfanzelt

lfd. Nummer: **198** Fläche: in m² **2326** Länge in m: **425**

Bestandestyp: **0202 Uferbegleitgehölz**

Charakteristik: Ufergehölz des Seltenbaches und eines Nebengerinnes mit Ahorn, Holunder, Hasel, Eschen und Traubenkirschen

Bearbeiter: Alice Pfanzelt

lfd. Nummer: **199** Fläche: in m² **2678** Länge in m: **243**

Bestandestyp: **0104 Laubwald/Laubholzforst**

Charakteristik:

Bearbeiter: Alice Pfanzelt

lfd. Nummer: **200** Fläche: in m² **3348** Länge in m: **257**

Bestandestyp: **0204 Streuobstbestand (Streuobstwiese/-weide, Obstbaumreihen)**

Charakteristik:

Bearbeiter: Alice Pfanzelt

lfd. Nummer: **201** Fläche: in m² **8209** Länge in m: **422**

Bestandestyp: **0204 Streuobstbestand (Streuobstwiese/-weide, Obstbaumreihen)**

Charakteristik:

Bearbeiter: Alice Pfanzelt

lfd. Nummer: **202** Fläche: in m² **3144** Länge in m: **351**

Bestandestyp: **0204 Streuobstbestand (Streuobstwiese/-weide, Obstbaumreihen)**

Charakteristik:

Bearbeiter: Alice Pfanzelt

lfd. Nummer: **203** Fläche: in m² **337** Länge in m: **79**

Bestandestyp: **0104 Laubwald/Laubholzforst**

Charakteristik:

Bearbeiter: Alice Pfanzelt

lfd. Nummer: **204** Fläche: in m² **4930** Länge in m: **390**

Bestandestyp: **0204 Streuobstbestand (Streuobstwiese/-weide, Obstbaumreihen)**

Charakteristik:

Bearbeiter: Alice Pfanzelt

lfd. Nummer: **205** Fläche: in m² **1337** Länge in m: **184**

Bestandestyp: **0204 Streuobstbestand (Streuobstwiese/-weide, Obstbaumreihen)**

Charakteristik:

Bearbeiter: Alice Pfanzelt

lfd. Nummer: **206** Fläche: in m² **2195** Länge in m: **225**

Bestandestyp: **0204 Streuobstbestand (Streuobstwiese/-weide, Obstbaumreihen)**

Charakteristik:

Bearbeiter: Alice Pfanzelt

lfd. Nummer: **207** Fläche: in m² **9880** Länge in m: **1093**

Bestandestyp: **0104 Laubwald/Laubholzforst**

Charakteristik:

Bearbeiter: Alice Pfanzelt

lfd. Nummer: **208** Fläche: in m² **981** Länge in m: **214**

Bestandestyp: **0202 Uferbegleitgehölz**

Charakteristik: Ufergehölz eines Teiches mit Traubenkirsche, Erle, Esche, Holunder, Ahorn und Fichte

Bearbeiter: Alice Pfanzelt

lfd. Nummer:	209	Fläche: in m ²	210	Länge in m:	76
Bestandestyp:	0401 Stehendes Gewässer				
Charakteristik:	Wenig Wasser führender Teich zwischen Feldern mit Steilufer. Wasser des Glücker Baches, welcher hier unterirdisch verläuft, rinnt hier durch. Im Flachbereich wächst Wassermintze und Schilf.				
	Bearbeiter: Alice Pfanzelt				
lfd. Nummer:	210	Fläche: in m ²	2854	Länge in m:	226
Bestandestyp:	0204 Streuobstbestand (Streuobstwiese/-weide, Obstbaumreihen)				
Charakteristik:					
	Bearbeiter: Alice Pfanzelt				
lfd. Nummer:	211	Fläche: in m ²	6388	Länge in m:	800
Bestandestyp:	0202 Uferbegleitgehölz				
Charakteristik:	Ufergehölz des Sulzbaches mit Erlen, Fichten, Eschen und Ahorn				
	Bearbeiter: Alice Pfanzelt				
lfd. Nummer:	213	Fläche: in m ²	1335	Länge in m:	140
Bestandestyp:	0104 Laubwald/Laubholzforst				
Charakteristik:					
	Bearbeiter: Alice Pfanzelt				
lfd. Nummer:	214	Fläche: in m ²	696	Länge in m:	130
Bestandestyp:	0201 Kleinstwaldfläche ("Feldgehölz"), Gebüsch oder Baumgruppe unter 1000m²				
Charakteristik:	Feldgehölz mit Eschen, Haseln, Fichten und Weiden				
	Bearbeiter: Alice Pfanzelt				
lfd. Nummer:	215	Fläche: in m ²	182144	Länge in m:	7173
Bestandestyp:	0104 Laubwald/Laubholzforst				
Charakteristik:					
	Bearbeiter: Alice Pfanzelt				
lfd. Nummer:	216	Fläche: in m ²	3259	Länge in m:	289
Bestandestyp:	0204 Streuobstbestand (Streuobstwiese/-weide, Obstbaumreihen)				
Charakteristik:					
	Bearbeiter: Alice Pfanzelt				
lfd. Nummer:	217	Fläche: in m ²	2952	Länge in m:	283
Bestandestyp:	0104 Laubwald/Laubholzforst				
Charakteristik:					
	Bearbeiter: Alice Pfanzelt				
lfd. Nummer:	218	Fläche: in m ²	842	Länge in m:	188
Bestandestyp:	0202 Uferbegleitgehölz				
Charakteristik:	Ufergehölz eines Fischteiches aus Erlen, Haseln und Weiden				
	Bearbeiter: Alice Pfanzelt				
lfd. Nummer:	219	Fläche: in m ²	206	Länge in m:	81
Bestandestyp:	0401 Stehendes Gewässer				
Charakteristik:	Aufgestauter Bereich des Sulzbaches neben Sägewerk, als Fischteich genutzt. Betoniertes Steilufer und trübes Wasser				
	Bearbeiter: Alice Pfanzelt				
lfd. Nummer:	220	Fläche: in m ²	1422	Länge in m:	164
Bestandestyp:	0204 Streuobstbestand (Streuobstwiese/-weide, Obstbaumreihen)				
Charakteristik:					
	Bearbeiter: Alice Pfanzelt				

lfd. Nummer: **221** Fläche: in m² **1460** Länge in m: **224**

Bestandestyp: **030301 Sukzessionsfläche des feuchten und nassen Extensivgrünlandes mit oder ohne jüngerem Gehölzaufwuchs**

Charakteristik: Feuchter gemähter Seggenreicher Graben mit Obstbäumen und Weiden

Bearbeiter: Alice Pfanzelt

lfd. Nummer: **222** Fläche: in m² **304** Länge in m: **76**

Bestandestyp: **0204 Streuobstbestand (Streuobstwiese/-weide, Obstbaumreihen)**

Charakteristik:

Bearbeiter: Alice Pfanzelt

lfd. Nummer: **223** Fläche: in m² **5031** Länge in m: **578**

Bestandestyp: **0204 Streuobstbestand (Streuobstwiese/-weide, Obstbaumreihen)**

Charakteristik:

Bearbeiter: Alice Pfanzelt

lfd. Nummer: **224** Fläche: in m² **1213** Länge in m: **192**

Bestandestyp: **0204 Streuobstbestand (Streuobstwiese/-weide, Obstbaumreihen)**

Charakteristik:

Bearbeiter: Alice Pfanzelt

lfd. Nummer: **225** Fläche: in m² **30396** Länge in m: **819**

Bestandestyp: **0102 Nadelwald/Nadelholzforst**

Charakteristik:

Bearbeiter: Alice Pfanzelt

lfd. Nummer: **226** Fläche: in m² **75003** Länge in m: **1913**

Bestandestyp: **0103 Laub-Nadel-Mischwald/Laub-Nadelholz-Mischforst**

Charakteristik:

Bearbeiter: Alice Pfanzelt

lfd. Nummer: **227** Fläche: in m² **2675** Länge in m: **283**

Bestandestyp: **0204 Streuobstbestand (Streuobstwiese/-weide, Obstbaumreihen)**

Charakteristik:

Bearbeiter: Alice Pfanzelt

lfd. Nummer: **228** Fläche: in m² **2164** Länge in m: **247**

Bestandestyp: **0204 Streuobstbestand (Streuobstwiese/-weide, Obstbaumreihen)**

Charakteristik:

Bearbeiter: Alice Pfanzelt

lfd. Nummer: **229** Fläche: in m² **2805** Länge in m: **273**

Bestandestyp: **0204 Streuobstbestand (Streuobstwiese/-weide, Obstbaumreihen)**

Charakteristik:

Bearbeiter: Alice Pfanzelt

lfd. Nummer: **230** Fläche: in m² **5686** Länge in m: **450**

Bestandestyp: **0307 Feuchtes und nasses Extensivgrünland**

Charakteristik: Feuchte Wiese, von Gallowayrindern beweidet, nur Disteln werden stehen gelassen

Bearbeiter: Alice Pfanzelt

lfd. Nummer: **231** Fläche: in m² **13110** Länge in m: **557**

Bestandestyp: **0204 Streuobstbestand (Streuobstwiese/-weide, Obstbaumreihen)**

Charakteristik:

Bearbeiter: Alice Pfanzelt

lfd. Nummer: **232** Fläche: in m² **1477** Länge in m: **163**

Bestandestyp: **0204 Streuobstbestand (Streuobstwiese/-weide, Obstbaumreihen)**

Charakteristik:

Bearbeiter: Alice Pfanzelt

lfd. Nummer:	233	Fläche: in m ²	6542	Länge in m:	335
Bestandestyp:	0102 Nadelwald/Nadelholzforst				
Charakteristik:	Bearbeiter: Alice Pfanzelt				
lfd. Nummer:	234	Fläche: in m ²	3789	Länge in m:	363
Bestandestyp:	0103 Laub-Nadel-Mischwald/Laub-Nadelholz-Mischforst				
Charakteristik:	Bearbeiter: Alice Pfanzelt				
lfd. Nummer:	235	Fläche: in m ²	57962	Länge in m:	2854
Bestandestyp:	0104 Laubwald/Laubholzforst				
Charakteristik:	Bearbeiter: Alice Pfanzelt				
lfd. Nummer:	236	Fläche: in m ²	6384	Länge in m:	782
Bestandestyp:	0204 Streuobstbestand (Streuobstwiese/-weide, Obstbaumreihen)				
Charakteristik:	Bearbeiter: Alice Pfanzelt				
lfd. Nummer:	237	Fläche: in m ²	642	Länge in m:	149
Bestandestyp:	0204 Streuobstbestand (Streuobstwiese/-weide, Obstbaumreihen)				
Charakteristik:	Bearbeiter: Alice Pfanzelt				
lfd. Nummer:	238	Fläche: in m ²	465	Länge in m:	93
Bestandestyp:	0201 Kleinstwaldfläche ("Feldgehölz"), Gebüsch oder Baumgruppe unter 1000m²				
Charakteristik:	Feldgehölz neben Bauernhaus aus Birke, Kirsche, Obstbäumen und Forsythie				
	Bearbeiter: Alice Pfanzelt				
lfd. Nummer:	239	Fläche: in m ²	2332	Länge in m:	440
Bestandestyp:	0204 Streuobstbestand (Streuobstwiese/-weide, Obstbaumreihen)				
Charakteristik:	Bearbeiter: Alice Pfanzelt				
lfd. Nummer:	240	Fläche: in m ²	2744	Länge in m:	239
Bestandestyp:	0204 Streuobstbestand (Streuobstwiese/-weide, Obstbaumreihen)				
Charakteristik:	Bearbeiter: Alice Pfanzelt				
lfd. Nummer:	241	Fläche: in m ²	2301	Länge in m:	243
Bestandestyp:	0204 Streuobstbestand (Streuobstwiese/-weide, Obstbaumreihen)				
Charakteristik:	Bearbeiter: Alice Pfanzelt				
lfd. Nummer:	242	Fläche: in m ²	12907	Länge in m:	609
Bestandestyp:	0104 Laubwald/Laubholzforst				
Charakteristik:	Bearbeiter: Alice Pfanzelt				
lfd. Nummer:	243	Fläche: in m ²	1623	Länge in m:	162
Bestandestyp:	0204 Streuobstbestand (Streuobstwiese/-weide, Obstbaumreihen)				
Charakteristik:	Bearbeiter: Alice Pfanzelt				
lfd. Nummer:	244	Fläche: in m ²	4717	Länge in m:	287
Bestandestyp:	0204 Streuobstbestand (Streuobstwiese/-weide, Obstbaumreihen)				
Charakteristik:	Bearbeiter: Alice Pfanzelt				

lfd. Nummer:	245	Fläche: in m ²	806	Länge in m:	126
Bestandestyp:	0204 Streuobstbestand (Streuobstwiese/-weide, Obstbaumreihen)				
Charakteristik:					
	Bearbeiter: Alice Pfanzelt				
lfd. Nummer:	246	Fläche: in m ²	9630	Länge in m:	973
Bestandestyp:	0202 Uferbegleitgehölz				
Charakteristik:	Ufergehölz des Sulzbaches aus Eschen, Ahorn, Erlen und Holunder				
	Bearbeiter: Alice Pfanzelt				
lfd. Nummer:	247	Fläche: in m ²	9557	Länge in m:	696
Bestandestyp:	0104 Laubwald/Laubholzforst				
Charakteristik:					
	Bearbeiter: Alice Pfanzelt				
lfd. Nummer:	248	Fläche: in m ²	4047	Länge in m:	722
Bestandestyp:	0104 Laubwald/Laubholzforst				
Charakteristik:					
	Bearbeiter: Alice Pfanzelt				
lfd. Nummer:	249	Fläche: in m ²	906	Länge in m:	254
Bestandestyp:	0203 Heckenzug				
Charakteristik:	Langer Heckenzug aus Eichen, Haseln, Birken und Ahorn				
	Bearbeiter: Alice Pfanzelt				
lfd. Nummer:	250	Fläche: in m ²	3361	Länge in m:	249
Bestandestyp:	0204 Streuobstbestand (Streuobstwiese/-weide, Obstbaumreihen)				
Charakteristik:					
	Bearbeiter: Alice Pfanzelt				
lfd. Nummer:	251	Fläche: in m ²	9276	Länge in m:	496
Bestandestyp:	0104 Laubwald/Laubholzforst				
Charakteristik:					
	Bearbeiter: Alice Pfanzelt				
lfd. Nummer:	252	Fläche: in m ²	22630	Länge in m:	709
Bestandestyp:	0102 Nadelwald/Nadelholzforst				
Charakteristik:					
	Bearbeiter: Alice Pfanzelt				
lfd. Nummer:	253	Fläche: in m ²	8072	Länge in m:	425
Bestandestyp:	0102 Nadelwald/Nadelholzforst				
Charakteristik:					
	Bearbeiter: Alice Pfanzelt				
lfd. Nummer:	254	Fläche: in m ²	2618	Länge in m:	343
Bestandestyp:	0204 Streuobstbestand (Streuobstwiese/-weide, Obstbaumreihen)				
Charakteristik:					
	Bearbeiter: Alice Pfanzelt				
lfd. Nummer:	255	Fläche: in m ²	1392	Länge in m:	157
Bestandestyp:	0204 Streuobstbestand (Streuobstwiese/-weide, Obstbaumreihen)				
Charakteristik:					
	Bearbeiter: Alice Pfanzelt				
lfd. Nummer:	256	Fläche: in m ²	1994	Länge in m:	171
Bestandestyp:	0204 Streuobstbestand (Streuobstwiese/-weide, Obstbaumreihen)				
Charakteristik:					
	Bearbeiter: Alice Pfanzelt				

lfd. Nummer:	257	Fläche: in m ²	1439	Länge in m:	205
Bestandestyp:	0204 Streuobstbestand (Streuobstwiese/-weide, Obstbaumreihen)				
Charakteristik:					
	Bearbeiter: Alice Pfanzelt				
lfd. Nummer:	258	Fläche: in m ²	1193	Länge in m:	255
Bestandestyp:	0202 Uferbegleitgehölz				
Charakteristik:	Dichtes Ufergehölz eines Hofteiches mit Eschen, Kastanien, Haseln, Traubenkirschen, Eichen und Erlen				
	Bearbeiter: Alice Pfanzelt				
lfd. Nummer:	259	Fläche: in m ²	2311	Länge in m:	370
Bestandestyp:	0204 Streuobstbestand (Streuobstwiese/-weide, Obstbaumreihen)				
Charakteristik:					
	Bearbeiter: Alice Pfanzelt				
lfd. Nummer:	260	Fläche: in m ²	448	Länge in m:	85
Bestandestyp:	0401 Stehendes Gewässer				
Charakteristik:	Hofteich mit natürlichem Steilufer, trübes Wasser, wahrscheinlich mit Fischbesatz				
	Bearbeiter: Alice Pfanzelt				
lfd. Nummer:	261	Fläche: in m ²	327	Länge in m:	74
Bestandestyp:	0204 Streuobstbestand (Streuobstwiese/-weide, Obstbaumreihen)				
Charakteristik:					
	Bearbeiter: Alice Pfanzelt				
lfd. Nummer:	262	Fläche: in m ²	569	Länge in m:	98
Bestandestyp:	0204 Streuobstbestand (Streuobstwiese/-weide, Obstbaumreihen)				
Charakteristik:					
	Bearbeiter: Alice Pfanzelt				
lfd. Nummer:	263	Fläche: in m ²	3552	Länge in m:	292
Bestandestyp:	0204 Streuobstbestand (Streuobstwiese/-weide, Obstbaumreihen)				
Charakteristik:					
	Bearbeiter: Alice Pfanzelt				
lfd. Nummer:	264	Fläche: in m ²	1484	Länge in m:	235
Bestandestyp:	0204 Streuobstbestand (Streuobstwiese/-weide, Obstbaumreihen)				
Charakteristik:					
	Bearbeiter: Alice Pfanzelt				
lfd. Nummer:	267	Fläche: in m ²	1414	Länge in m:	252
Bestandestyp:	0204 Streuobstbestand (Streuobstwiese/-weide, Obstbaumreihen)				
Charakteristik:					
	Bearbeiter: Alice Pfanzelt				
lfd. Nummer:	268	Fläche: in m ²	534	Länge in m:	111
Bestandestyp:	0204 Streuobstbestand (Streuobstwiese/-weide, Obstbaumreihen)				
Charakteristik:					
	Bearbeiter: Alice Pfanzelt				
lfd. Nummer:	269	Fläche: in m ²	1617	Länge in m:	189
Bestandestyp:	0204 Streuobstbestand (Streuobstwiese/-weide, Obstbaumreihen)				
Charakteristik:					
	Bearbeiter: Alice Pfanzelt				
lfd. Nummer:	270	Fläche: in m ²	150	Länge in m:	45
Bestandestyp:	0401 Stehendes Gewässer				
Charakteristik:	Gartenteich, bedeckt mit Teichlinsen, unbefestigtem Steilufer, kaum Uferbewuchs				
	Bearbeiter: Alice Pfanzelt				

lfd. Nummer:	271	Fläche: in m ²	343	Länge in m:	89
Bestandestyp:	0201 Kleinstwaldfläche ("Feldgehölz"), Gebüsch oder Baumgruppe unter 1000m²				
Charakteristik:	Feldgehölz aus Kirschen und Birken				
	Bearbeiter: Alice Pfanzelt				
lfd. Nummer:	272	Fläche: in m ²	10683	Länge in m:	490
Bestandestyp:	0104 Laubwald/Laubholzforst				
Charakteristik:					
	Bearbeiter: Alice Pfanzelt				
lfd. Nummer:	273	Fläche: in m ²	3619	Länge in m:	253
Bestandestyp:	0102 Nadelwald/Nadelholzforst				
Charakteristik:					
	Bearbeiter: Alice Pfanzelt				
lfd. Nummer:	274	Fläche: in m ²	11492	Länge in m:	738
Bestandestyp:	0204 Streuobstbestand (Streuobstwiese/-weide, Obstbaumreihen)				
Charakteristik:					
	Bearbeiter: Alice Pfanzelt				
lfd. Nummer:	275	Fläche: in m ²	1629	Länge in m:	216
Bestandestyp:	0204 Streuobstbestand (Streuobstwiese/-weide, Obstbaumreihen)				
Charakteristik:					
	Bearbeiter: Alice Pfanzelt				
lfd. Nummer:	276	Fläche: in m ²	10070	Länge in m:	542
Bestandestyp:	0307 Feuchtes und nasses Extensivgrünland				
Charakteristik:	Feuchte gemähte Wiese mit Gemeindem Ziest, Kuckucks-Lichtnelke, Wiesen-Fuchsschwanz, Gemeines Kammgras, Wolliges Honiggras, Gemeines Ruchgras				
	Bearbeiter: Alice Pfanzelt				
lfd. Nummer:	277	Fläche: in m ²	1560	Länge in m:	190
Bestandestyp:	0204 Streuobstbestand (Streuobstwiese/-weide, Obstbaumreihen)				
Charakteristik:					
	Bearbeiter: Alice Pfanzelt				
lfd. Nummer:	278	Fläche: in m ²	49530	Länge in m:	1296
Bestandestyp:	0102 Nadelwald/Nadelholzforst				
Charakteristik:					
	Bearbeiter: Alice Pfanzelt				
lfd. Nummer:	280	Fläche: in m ²	1031	Länge in m:	169
Bestandestyp:	0204 Streuobstbestand (Streuobstwiese/-weide, Obstbaumreihen)				
Charakteristik:					
	Bearbeiter: Alice Pfanzelt				
lfd. Nummer:	281	Fläche: in m ²	2920	Länge in m:	216
Bestandestyp:	0204 Streuobstbestand (Streuobstwiese/-weide, Obstbaumreihen)				
Charakteristik:					
	Bearbeiter: Alice Pfanzelt				
lfd. Nummer:	282	Fläche: in m ²	484	Länge in m:	115
Bestandestyp:	0204 Streuobstbestand (Streuobstwiese/-weide, Obstbaumreihen)				
Charakteristik:					
	Bearbeiter: Alice Pfanzelt				
lfd. Nummer:	283	Fläche: in m ²	2936	Länge in m:	353
Bestandestyp:	0203 Heckenzug				
Charakteristik:	Feldgehölz aus Erle, Kirsche und Esche				
	Bearbeiter: Alice Pfanzelt				

lfd. Nummer:	284	Fläche: in m ²	3871	Länge in m:	429
Bestandestyp:	0204 Streuobstbestand (Streuobstwiese/-weide, Obstbaumreihen)				
Charakteristik:	Bearbeiter: Alice Pfanzelt				
lfd. Nummer:	286	Fläche: in m ²	1859	Länge in m:	238
Bestandestyp:	0104 Laubwald/Laubholzforst				
Charakteristik:	Bearbeiter: Alice Pfanzelt				
lfd. Nummer:	287	Fläche: in m ²	866	Länge in m:	125
Bestandestyp:	0204 Streuobstbestand (Streuobstwiese/-weide, Obstbaumreihen)				
Charakteristik:	Bearbeiter: Alice Pfanzelt				
lfd. Nummer:	288	Fläche: in m ²	280	Länge in m:	72
Bestandestyp:	0204 Streuobstbestand (Streuobstwiese/-weide, Obstbaumreihen)				
Charakteristik:	Bearbeiter: Alice Pfanzelt				
lfd. Nummer:	289	Fläche: in m ²	2783	Länge in m:	461
Bestandestyp:	0204 Streuobstbestand (Streuobstwiese/-weide, Obstbaumreihen)				
Charakteristik:	Bearbeiter: Alice Pfanzelt				
lfd. Nummer:	290	Fläche: in m ²	1301	Länge in m:	181
Bestandestyp:	0204 Streuobstbestand (Streuobstwiese/-weide, Obstbaumreihen)				
Charakteristik:	Bearbeiter: Alice Pfanzelt				
lfd. Nummer:	291	Fläche: in m ²	7831	Länge in m:	519
Bestandestyp:	0204 Streuobstbestand (Streuobstwiese/-weide, Obstbaumreihen)				
Charakteristik:	Bearbeiter: Alice Pfanzelt				
lfd. Nummer:	292	Fläche: in m ²	2456	Länge in m:	302
Bestandestyp:	0204 Streuobstbestand (Streuobstwiese/-weide, Obstbaumreihen)				
Charakteristik:	Bearbeiter: Alice Pfanzelt				
lfd. Nummer:	293	Fläche: in m ²	1606	Länge in m:	215
Bestandestyp:	0204 Streuobstbestand (Streuobstwiese/-weide, Obstbaumreihen)				
Charakteristik:	Bearbeiter: Alice Pfanzelt				
lfd. Nummer:	294	Fläche: in m ²	2620	Länge in m:	346
Bestandestyp:	0204 Streuobstbestand (Streuobstwiese/-weide, Obstbaumreihen)				
Charakteristik:	Bearbeiter: Alice Pfanzelt				
lfd. Nummer:	295	Fläche: in m ²	260	Länge in m:	71
Bestandestyp:	0401 Stehendes Gewässer				
Charakteristik:	Eingezäunter Fischteich mit befestigtem Ufer, am Rand Kalmus und Rohrkolben				
	Bearbeiter: Alice Pfanzelt				
lfd. Nummer:	296	Fläche: in m ²	11561	Länge in m:	749
Bestandestyp:	0204 Streuobstbestand (Streuobstwiese/-weide, Obstbaumreihen)				
Charakteristik:	Bearbeiter: Alice Pfanzelt				

lfd. Nummer:	297	Fläche: in m ²	1509	Länge in m:	184
Bestandestyp:	0204 Streuobstbestand (Streuobstwiese/-weide, Obstbaumreihen)				
Charakteristik:	Bearbeiter: Alice Pfanzelt				
lfd. Nummer:	298	Fläche: in m ²	1477	Länge in m:	289
Bestandestyp:	0204 Streuobstbestand (Streuobstwiese/-weide, Obstbaumreihen)				
Charakteristik:	Bearbeiter: Alice Pfanzelt				
lfd. Nummer:	299	Fläche: in m ²	2740	Länge in m:	293
Bestandestyp:	0204 Streuobstbestand (Streuobstwiese/-weide, Obstbaumreihen)				
Charakteristik:	Bearbeiter: Alice Pfanzelt				
lfd. Nummer:	300	Fläche: in m ²	654	Länge in m:	102
Bestandestyp:	0204 Streuobstbestand (Streuobstwiese/-weide, Obstbaumreihen)				
Charakteristik:	Bearbeiter: Alice Pfanzelt				
lfd. Nummer:	301	Fläche: in m ²	6510	Länge in m:	340
Bestandestyp:	0204 Streuobstbestand (Streuobstwiese/-weide, Obstbaumreihen)				
Charakteristik:	Bearbeiter: Alice Pfanzelt				
lfd. Nummer:	302	Fläche: in m ²	2882	Länge in m:	238
Bestandestyp:	0204 Streuobstbestand (Streuobstwiese/-weide, Obstbaumreihen)				
Charakteristik:	Bearbeiter: Alice Pfanzelt				
lfd. Nummer:	303	Fläche: in m ²	11239	Länge in m:	685
Bestandestyp:	0204 Streuobstbestand (Streuobstwiese/-weide, Obstbaumreihen)				
Charakteristik:	Bearbeiter: Alice Pfanzelt				
lfd. Nummer:	304	Fläche: in m ²	461	Länge in m:	85
Bestandestyp:	0201 Kleinstwaldfläche ("Feldgehölz"), Gebüsch oder Baumgruppe unter 1000m²				
Charakteristik:	Feldgehölz aus Eschen Bearbeiter: Alice Pfanzelt				
lfd. Nummer:	305	Fläche: in m ²	1801	Länge in m:	277
Bestandestyp:	0204 Streuobstbestand (Streuobstwiese/-weide, Obstbaumreihen)				
Charakteristik:	Bearbeiter: Alice Pfanzelt				
lfd. Nummer:	306	Fläche: in m ²	816	Länge in m:	195
Bestandestyp:	0204 Streuobstbestand (Streuobstwiese/-weide, Obstbaumreihen)				
Charakteristik:	Bearbeiter: Alice Pfanzelt				
lfd. Nummer:	307	Fläche: in m ²	3691	Länge in m:	404
Bestandestyp:	0204 Streuobstbestand (Streuobstwiese/-weide, Obstbaumreihen)				
Charakteristik:	Bearbeiter: Alice Pfanzelt				
lfd. Nummer:	308	Fläche: in m ²	21971	Länge in m:	660
Bestandestyp:	0102 Nadelwald/Nadelholzforst				
Charakteristik:	Bearbeiter: Alice Pfanzelt				

lfd. Nummer:	309	Fläche: in m ²	201019	Länge in m:	6025
Bestandestyp:	0104 Laubwald/Laubholzforst				
Charakteristik:					
	Bearbeiter: Alice Pfanzelt				
lfd. Nummer:	310	Fläche: in m ²	5737	Länge in m:	389
Bestandestyp:	0401 Stehendes Gewässer				
Charakteristik:	Fischteichanlage				
	Bearbeiter: Alice Pfanzelt				
lfd. Nummer:	312	Fläche: in m ²	1329	Länge in m:	164
Bestandestyp:	0104 Laubwald/Laubholzforst				
Charakteristik:					
	Bearbeiter: Alice Pfanzelt				
lfd. Nummer:	313	Fläche: in m ²	9303	Länge in m:	439
Bestandestyp:	0204 Streuobstbestand (Streuobstwiese/-weide, Obstbaumreihen)				
Charakteristik:					
	Bearbeiter: Alice Pfanzelt				
lfd. Nummer:	314	Fläche: in m ²	4102	Länge in m:	314
Bestandestyp:	0204 Streuobstbestand (Streuobstwiese/-weide, Obstbaumreihen)				
Charakteristik:					
	Bearbeiter: Alice Pfanzelt				
lfd. Nummer:	315	Fläche: in m ²	665	Länge in m:	163
Bestandestyp:	0204 Streuobstbestand (Streuobstwiese/-weide, Obstbaumreihen)				
Charakteristik:					
	Bearbeiter: Alice Pfanzelt				
lfd. Nummer:	316	Fläche: in m ²	2824	Länge in m:	283
Bestandestyp:	0204 Streuobstbestand (Streuobstwiese/-weide, Obstbaumreihen)				
Charakteristik:					
	Bearbeiter: Alice Pfanzelt				
lfd. Nummer:	317	Fläche: in m ²	1620	Länge in m:	171
Bestandestyp:	0204 Streuobstbestand (Streuobstwiese/-weide, Obstbaumreihen)				
Charakteristik:					
	Bearbeiter: Alice Pfanzelt				
lfd. Nummer:	318	Fläche: in m ²	3639	Länge in m:	351
Bestandestyp:	0204 Streuobstbestand (Streuobstwiese/-weide, Obstbaumreihen)				
Charakteristik:					
	Bearbeiter: Alice Pfanzelt				
lfd. Nummer:	319	Fläche: in m ²	3565	Länge in m:	273
Bestandestyp:	0204 Streuobstbestand (Streuobstwiese/-weide, Obstbaumreihen)				
Charakteristik:					
	Bearbeiter: Alice Pfanzelt				
lfd. Nummer:	320	Fläche: in m ²	8110	Länge in m:	756
Bestandestyp:	0204 Streuobstbestand (Streuobstwiese/-weide, Obstbaumreihen)				
Charakteristik:					
	Bearbeiter: Alice Pfanzelt				
lfd. Nummer:	321	Fläche: in m ²	526	Länge in m:	107
Bestandestyp:	0204 Streuobstbestand (Streuobstwiese/-weide, Obstbaumreihen)				
Charakteristik:					
	Bearbeiter: Alice Pfanzelt				

lfd. Nummer:	322	Fläche: in m ²	355	Länge in m:	72
Bestandestyp:	0201 Kleinstwaldfläche ("Feldgehölz"), Gebüsch oder Baumgruppe unter 1000m²				
Charakteristik:	Feldgehölz aus Eschen				
	Bearbeiter: Alice Pfanzelt				
lfd. Nummer:	323	Fläche: in m ²	3394	Länge in m:	514
Bestandestyp:	0204 Streuobstbestand (Streuobstwiese/-weide, Obstbaumreihen)				
Charakteristik:					
	Bearbeiter: Alice Pfanzelt				
lfd. Nummer:	324	Fläche: in m ²	4545	Länge in m:	475
Bestandestyp:	0204 Streuobstbestand (Streuobstwiese/-weide, Obstbaumreihen)				
Charakteristik:					
	Bearbeiter: Alice Pfanzelt				
lfd. Nummer:	325	Fläche: in m ²	4807	Länge in m:	613
Bestandestyp:	0204 Streuobstbestand (Streuobstwiese/-weide, Obstbaumreihen)				
Charakteristik:					
	Bearbeiter: Alice Pfanzelt				
lfd. Nummer:	326	Fläche: in m ²	1288	Länge in m:	309
Bestandestyp:	0202 Uferbegleitgehölz				
Charakteristik:	Ufergehölz eines Fischteiches dicht aus Eschen, Erlen, Holunder und Weiden				
	Bearbeiter: Alice Pfanzelt				
lfd. Nummer:	327	Fläche: in m ²	1067	Länge in m:	126
Bestandestyp:	0401 Stehendes Gewässer				
Charakteristik:	Fischteich mit Steilufem und trübem Wasser				
	Bearbeiter: Alice Pfanzelt				
lfd. Nummer:	328	Fläche: in m ²	5278	Länge in m:	503
Bestandestyp:	0204 Streuobstbestand (Streuobstwiese/-weide, Obstbaumreihen)				
Charakteristik:					
	Bearbeiter: Alice Pfanzelt				
lfd. Nummer:	329	Fläche: in m ²	935	Länge in m:	150
Bestandestyp:	0204 Streuobstbestand (Streuobstwiese/-weide, Obstbaumreihen)				
Charakteristik:					
	Bearbeiter: Alice Pfanzelt				
lfd. Nummer:	330	Fläche: in m ²	1254	Länge in m:	214
Bestandestyp:	0204 Streuobstbestand (Streuobstwiese/-weide, Obstbaumreihen)				
Charakteristik:					
	Bearbeiter: Alice Pfanzelt				
lfd. Nummer:	331	Fläche: in m ²	6010	Länge in m:	436
Bestandestyp:	0204 Streuobstbestand (Streuobstwiese/-weide, Obstbaumreihen)				
Charakteristik:					
	Bearbeiter: Alice Pfanzelt				
lfd. Nummer:	332	Fläche: in m ²	1343	Länge in m:	303
Bestandestyp:	0204 Streuobstbestand (Streuobstwiese/-weide, Obstbaumreihen)				
Charakteristik:					
	Bearbeiter: Alice Pfanzelt				
lfd. Nummer:	333	Fläche: in m ²	3825	Länge in m:	461
Bestandestyp:	0204 Streuobstbestand (Streuobstwiese/-weide, Obstbaumreihen)				
Charakteristik:					
	Bearbeiter: Alice Pfanzelt				

lfd. Nummer:	334	Fläche: in m ²	1592	Länge in m:	336
Bestandestyp:	0204 Streuobstbestand (Streuobstwiese/-weide, Obstbaumreihen)				
Charakteristik:	Bearbeiter: Alice Pfanzelt				
lfd. Nummer:	335	Fläche: in m ²	2719	Länge in m:	233
Bestandestyp:	0204 Streuobstbestand (Streuobstwiese/-weide, Obstbaumreihen)				
Charakteristik:	Bearbeiter: Alice Pfanzelt				
lfd. Nummer:	336	Fläche: in m ²	1518	Länge in m:	275
Bestandestyp:	0202 Uferbegleitgehölz				
Charakteristik:	Ufergehölz eines Fischteiches aus Weiden, Erlen, Birken und Haseln				
	Bearbeiter: Alice Pfanzelt				
lfd. Nummer:	337	Fläche: in m ²	11234	Länge in m:	598
Bestandestyp:	0204 Streuobstbestand (Streuobstwiese/-weide, Obstbaumreihen)				
Charakteristik:	Bearbeiter: Alice Pfanzelt				
lfd. Nummer:	338	Fläche: in m ²	4753	Länge in m:	432
Bestandestyp:	0204 Streuobstbestand (Streuobstwiese/-weide, Obstbaumreihen)				
Charakteristik:	Bearbeiter: Alice Pfanzelt				
lfd. Nummer:	339	Fläche: in m ²	13489	Länge in m:	634
Bestandestyp:	0204 Streuobstbestand (Streuobstwiese/-weide, Obstbaumreihen)				
Charakteristik:	Bearbeiter: Alice Pfanzelt				
lfd. Nummer:	340	Fläche: in m ²	229	Länge in m:	62
Bestandestyp:	0401 Stehendes Gewässer				
Charakteristik:	Teich neben Bauernhof, bedeckt mit Teichlinsen und Steilufer, dichtes Ufergehölz				
	Bearbeiter: Alice Pfanzelt				
lfd. Nummer:	341	Fläche: in m ²	537	Länge in m:	150
Bestandestyp:	0202 Uferbegleitgehölz				
Charakteristik:	Dichtes Ufergehölz eines Teiches aus Eschen und gemeinem Schneeball				
	Bearbeiter: Alice Pfanzelt				
lfd. Nummer:	342	Fläche: in m ²	2201	Länge in m:	252
Bestandestyp:	0204 Streuobstbestand (Streuobstwiese/-weide, Obstbaumreihen)				
Charakteristik:	Bearbeiter: Alice Pfanzelt				
lfd. Nummer:	343	Fläche: in m ²	3148	Länge in m:	246
Bestandestyp:	0104 Laubwald/Laubholzforst				
Charakteristik:	Bearbeiter: Alice Pfanzelt				
lfd. Nummer:	344	Fläche: in m ²	2265	Länge in m:	324
Bestandestyp:	0204 Streuobstbestand (Streuobstwiese/-weide, Obstbaumreihen)				
Charakteristik:	Bearbeiter: Alice Pfanzelt				
lfd. Nummer:	345	Fläche: in m ²	2352	Länge in m:	271
Bestandestyp:	0204 Streuobstbestand (Streuobstwiese/-weide, Obstbaumreihen)				
Charakteristik:	Bearbeiter: Alice Pfanzelt				

lfd. Nummer:	347	Fläche: in m ²	2534	Länge in m:	459
Bestandestyp:	0204 Streuobstbestand (Streuobstwiese/-weide, Obstbaumreihen)				
Charakteristik:					
	Bearbeiter: Alice Pfanzelt				
lfd. Nummer:	348	Fläche: in m ²	3540	Länge in m:	226
Bestandestyp:	0102 Nadelwald/Nadelholzforst				
Charakteristik:					
	Bearbeiter: Alice Pfanzelt				
lfd. Nummer:	349	Fläche: in m ²	3345	Länge in m:	318
Bestandestyp:	0102 Nadelwald/Nadelholzforst				
Charakteristik:					
	Bearbeiter: Alice Pfanzelt				
lfd. Nummer:	350	Fläche: in m ²	14540	Länge in m:	514
Bestandestyp:	0102 Nadelwald/Nadelholzforst				
Charakteristik:					
	Bearbeiter: Alice Pfanzelt				
lfd. Nummer:	351	Fläche: in m ²	6101	Länge in m:	461
Bestandestyp:	0102 Nadelwald/Nadelholzforst				
Charakteristik:					
	Bearbeiter: Alice Pfanzelt				
lfd. Nummer:	352	Fläche: in m ²	7081	Länge in m:	395
Bestandestyp:	0102 Nadelwald/Nadelholzforst				
Charakteristik:					
	Bearbeiter: Alice Pfanzelt				
lfd. Nummer:	353	Fläche: in m ²	162263	Länge in m:	7136
Bestandestyp:	0104 Laubwald/Laubholzforst				
Charakteristik:					
	Bearbeiter: Alice Pfanzelt				
lfd. Nummer:	354	Fläche: in m ²	15353	Länge in m:	683
Bestandestyp:	0102 Nadelwald/Nadelholzforst				
Charakteristik:					
	Bearbeiter: Alice Pfanzelt				
lfd. Nummer:	355	Fläche: in m ²	968	Länge in m:	257
Bestandestyp:	0203 Heckenzug				
Charakteristik:	Hecke aus Eschen, Ahorn, Traubenkirsche und Hasel				
	Bearbeiter: Alice Pfanzelt				
lfd. Nummer:	356	Fläche: in m ²	6819	Länge in m:	728
Bestandestyp:	0204 Streuobstbestand (Streuobstwiese/-weide, Obstbaumreihen)				
Charakteristik:					
	Bearbeiter: Alice Pfanzelt				
lfd. Nummer:	358	Fläche: in m ²	5390	Länge in m:	427
Bestandestyp:	0204 Streuobstbestand (Streuobstwiese/-weide, Obstbaumreihen)				
Charakteristik:					
	Bearbeiter: Alice Pfanzelt				
lfd. Nummer:	361	Fläche: in m ²	223	Länge in m:	61
Bestandestyp:	0201 Kleinstwaldfläche ("Feldgehölz"), Gebüsch oder Baumgruppe unter 1000m²				
Charakteristik:	Feldgehölz aus Esche und Hasel				
	Bearbeiter: Alice Pfanzelt				

lfd. Nummer:	362	Fläche: in m ²	3242	Länge in m:	417
Bestandestyp:	0202 Uferbegleitgehölz				
Charakteristik:	Ufergehölz des Weißenbaches aus Eschen, Ahorn, Holunder und Fichten				
	Bearbeiter: Alice Pfanzelt				
lfd. Nummer:	363	Fläche: in m ²	23279	Länge in m:	1105
Bestandestyp:	0104 Laubwald/Laubholzforst				
Charakteristik:					
	Bearbeiter: Alice Pfanzelt				
lfd. Nummer:	364	Fläche: in m ²	393	Länge in m:	86
Bestandestyp:	0401 Stehendes Gewässer				
Charakteristik:	Wenig Wasser führender Teich zwischen Feldern mit Steilufer. Wasser des Glücker Baches, welcher hier unterirdisch verläuft, rinnt hier durch. Im Flachbereich wächst Wasserminze und Schilf.				
	Bearbeiter: Alice Pfanzelt				
lfd. Nummer:	365	Fläche: in m ²	681	Länge in m:	155
Bestandestyp:	030301 Sukzessionsfläche des feuchten und nassen Extensivgrünlandes mit oder ohne jüngerem Gehölzaufwuchs				
Charakteristik:	feuchte Wiese rund um Teich mit kleiner Röhrlichtzone, Seggen und Mädesüßflur, kein Gehölzaufwuchs				
	Bearbeiter: Alice Pfanzelt				
lfd. Nummer:	366	Fläche: in m ²	117	Länge in m:	40
Bestandestyp:	0401 Stehendes Gewässer				
Charakteristik:	Naturnaher wahrscheinlich ehemaliger Fischteich bedeckt mit Teichlinsen, dichte Ufergehölz und am Teichrand Seggen und Binsen				
	Bearbeiter: Alice Pfanzelt				
lfd. Nummer:	368	Fläche: in m ²	2619	Länge in m:	764
Bestandestyp:	030802 Mesophile, "bunte" Fettwiese und die meisten Magerrasen, -weiden				
Charakteristik:	Wiesenböschung neben Straße mit Vogel-Wicke, Echtes Johanniskraut, Wiesen-Flockenblume, Scharfgarbe, Rotklee, Wirbeldost				
	Bearbeiter: Alice Pfanzelt				
lfd. Nummer:	500	Fläche: in m ²	0	Länge in m:	335
Bestandestyp:	0402 Fließendes Gewässer				
Charakteristik:	Hallerbach; schmales eingeeengtes Gerinne durch Siedlung, EP1				
	Bearbeiter: Alice Pfanzelt				
lfd. Nummer:	501	Fläche: in m ²	0	Länge in m:	1064
Bestandestyp:	0402 Fließendes Gewässer				
Charakteristik:	Abschnitt des Fernbaches, rasch fließend, Sohle aus Grobkies, mäandrierend, dichter Uferbewuchs, EP2				
	Bearbeiter: Alice Pfanzelt				
lfd. Nummer:	502	Fläche: in m ²	0	Länge in m:	202
Bestandestyp:	0402 Fließendes Gewässer				
Charakteristik:	Abschnitt des Fernbaches, rasch fließend, Sohle aus Grobkies, mäandrierend, dichter Uferbewuchs, EP2				
	Bearbeiter: Alice Pfanzelt				
lfd. Nummer:	503	Fläche: in m ²	0	Länge in m:	768
Bestandestyp:	0402 Fließendes Gewässer				
Charakteristik:	Abschnitt des Fernbaches, rasch fließend, Sohle aus Grobkies, mäandrierend, dichter Uferbewuchs, EP3				
	Bearbeiter: Alice Pfanzelt				
lfd. Nummer:	504	Fläche: in m ²	0	Länge in m:	727
Bestandestyp:	0402 Fließendes Gewässer				
Charakteristik:	Abschnitt des Fernbaches, rasch fließend, Sohle aus Grobkies, mäandrierend, dichter Uferbewuchs, EP3				
	Bearbeiter: Alice Pfanzelt				

lfd. Nummer:	505	Fläche: in m ²	0	Länge in m:	483
Bestandestyp:	0402 Fließendes Gewässer				
Charakteristik:	Abschnitt des Fernbaches, Sohle aus Feinsediment und Grobkies, teilweise mit Uferbefestigung, dichtes Ufergehölz, EP4				
	Bearbeiter: Alice Pfanzelt				
lfd. Nummer:	506	Fläche: in m ²	0	Länge in m:	1466
Bestandestyp:	0402 Fließendes Gewässer				
Charakteristik:	Abschnitt des Fernbaches, Sohle aus Feinsediment und Feinkies, mäandrierend, teilweise Kiesbänke, durch Wald fließend, EP5				
	Bearbeiter: Alice Pfanzelt				
lfd. Nummer:	507	Fläche: in m ²	0	Länge in m:	152
Bestandestyp:	0204 Streuobstbestand (Streuobstwiese/-weide, Obstbaumreihen)				
Charakteristik:					
	Bearbeiter: Alice Pfanzelt				
lfd. Nummer:	508	Fläche: in m ²	0	Länge in m:	2898
Bestandestyp:	0402 Fließendes Gewässer				
Charakteristik:	Abschnitt des Sulzbaches, reaktiv breit, Sohle aus Steinen und Grobkies, Ufer teilweise gefestigt und mit Sohlrampen, EP6				
	Bearbeiter: Alice Pfanzelt				
lfd. Nummer:	509	Fläche: in m ²	0	Länge in m:	2231
Bestandestyp:	0402 Fließendes Gewässer				
Charakteristik:	Abschnitt des Seltenbaches, schmales Gerinne mit Steilufer und Grobschotter als Sohle, EP7				
	Bearbeiter: Alice Pfanzelt				
lfd. Nummer:	510	Fläche: in m ²	0	Länge in m:	3289
Bestandestyp:	0402 Fließendes Gewässer				
Charakteristik:	Abschnitt des Sulzbaches, rasch fließend, Sohle aus großen Steinen und Grobkies, mäandrierend, Ufer teilweise flach, EP8				
	Bearbeiter: Alice Pfanzelt				
lfd. Nummer:	511	Fläche: in m ²	0	Länge in m:	619
Bestandestyp:	0402 Fließendes Gewässer				
Charakteristik:	Podmayrbach, mäandrierend, Sohle aus Grobschotter und Steinen, durch Wald fließend, EP9				
	Bearbeiter: Alice Pfanzelt				
lfd. Nummer:	512	Fläche: in m ²	0	Länge in m:	1390
Bestandestyp:	0402 Fließendes Gewässer				
Charakteristik:	Seitenbach des Sulzbaches, wenig Wasser führend, Sohle aus Grobkies, mäandrierend durch Wald fließend, EP10				
	Bearbeiter: Alice Pfanzelt				
lfd. Nummer:	513	Fläche: in m ²	0	Länge in m:	1168
Bestandestyp:	0402 Fließendes Gewässer				
Charakteristik:	Glücker Bach mit Feinsediment als Sohle, mäandrierend, dichtes Ufergehölz, EP11				
	Bearbeiter: Alice Pfanzelt				
lfd. Nummer:	514	Fläche: in m ²	0	Länge in m:	44
Bestandestyp:	0204 Streuobstbestand (Streuobstwiese/-weide, Obstbaumreihen)				
Charakteristik:					
	Bearbeiter: Alice Pfanzelt				
lfd. Nummer:	515	Fläche: in m ²	0	Länge in m:	48
Bestandestyp:	0204 Streuobstbestand (Streuobstwiese/-weide, Obstbaumreihen)				
Charakteristik:					
	Bearbeiter: Alice Pfanzelt				

lfd. Nummer:	516	Fläche: in m ²	0	Länge in m:	138
Bestandestyp:	0204 Streuobstbestand (Streuobstwiese/-weide, Obstbaumreihen)				
Charakteristik:					
	Bearbeiter: Alice Pfanzelt				
lfd. Nummer:	517	Fläche: in m ²	0	Länge in m:	114
Bestandestyp:	0206 Baumreihe, Allee				
Charakteristik:					
	Bearbeiter: Alice Pfanzelt				
lfd. Nummer:	518	Fläche: in m ²	0	Länge in m:	45
Bestandestyp:	0203 Heckenzug				
Charakteristik:	Hecke aus Eschen				
	Bearbeiter: Alice Pfanzelt				
lfd. Nummer:	519	Fläche: in m ²	0	Länge in m:	2263
Bestandestyp:	0402 Fließendes Gewässer				
Charakteristik:	Abschnitt des Weißenbaches, rasch fließend, Grobschotter und Steine als Sohle, mäandrierend, teilweise kleine Schotterbänke, EP12				
	Bearbeiter: Alice Pfanzelt				
lfd. Nummer:	520	Fläche: in m ²	0	Länge in m:	100
Bestandestyp:	0204 Streuobstbestand (Streuobstwiese/-weide, Obstbaumreihen)				
Charakteristik:					
	Bearbeiter: Alice Pfanzelt				
lfd. Nummer:	521	Fläche: in m ²	0	Länge in m:	95
Bestandestyp:	0204 Streuobstbestand (Streuobstwiese/-weide, Obstbaumreihen)				
Charakteristik:					
	Bearbeiter: Alice Pfanzelt				
lfd. Nummer:	522	Fläche: in m ²	0	Länge in m:	93
Bestandestyp:	0204 Streuobstbestand (Streuobstwiese/-weide, Obstbaumreihen)				
Charakteristik:					
	Bearbeiter: Alice Pfanzelt				
lfd. Nummer:	523	Fläche: in m ²	0	Länge in m:	39
Bestandestyp:	0204 Streuobstbestand (Streuobstwiese/-weide, Obstbaumreihen)				
Charakteristik:					
	Bearbeiter: Alice Pfanzelt				
lfd. Nummer:	524	Fläche: in m ²	0	Länge in m:	56
Bestandestyp:	0204 Streuobstbestand (Streuobstwiese/-weide, Obstbaumreihen)				
Charakteristik:					
	Bearbeiter: Alice Pfanzelt				
lfd. Nummer:	525	Fläche: in m ²	0	Länge in m:	28
Bestandestyp:	0204 Streuobstbestand (Streuobstwiese/-weide, Obstbaumreihen)				
Charakteristik:					
	Bearbeiter: Alice Pfanzelt				
lfd. Nummer:	526	Fläche: in m ²	0	Länge in m:	92
Bestandestyp:	0204 Streuobstbestand (Streuobstwiese/-weide, Obstbaumreihen)				
Charakteristik:					
	Bearbeiter: Alice Pfanzelt				
lfd. Nummer:	527	Fläche: in m ²	0	Länge in m:	96
Bestandestyp:	0204 Streuobstbestand (Streuobstwiese/-weide, Obstbaumreihen)				
Charakteristik:					
	Bearbeiter: Alice Pfanzelt				

lfd. Nummer:	528	Fläche: in m ²	0	Länge in m:	104
Bestandestyp:	0204 Streuobstbestand (Streuobstwiese/-weide, Obstbaumreihen)				
Charakteristik:					
	Bearbeiter: Alice Pfanzelt				
lfd. Nummer:	529	Fläche: in m ²	0	Länge in m:	1367
Bestandestyp:	0402 Fließendes Gewässer				
Charakteristik:	Seitenarm des Weißenbaches, schmales fast stehendes Gerinne mit wenig Wasser, Sohle aus Feinsediment, EP13				
	Bearbeiter: Alice Pfanzelt				
lfd. Nummer:	530	Fläche: in m ²	0	Länge in m:	93
Bestandestyp:	0206 Baumreihe, Allee				
Charakteristik:					
	Bearbeiter: Alice Pfanzelt				
lfd. Nummer:	531	Fläche: in m ²	0	Länge in m:	328
Bestandestyp:	0204 Streuobstbestand (Streuobstwiese/-weide, Obstbaumreihen)				
Charakteristik:					
	Bearbeiter: Alice Pfanzelt				
lfd. Nummer:	532	Fläche: in m ²	0	Länge in m:	81
Bestandestyp:	0204 Streuobstbestand (Streuobstwiese/-weide, Obstbaumreihen)				
Charakteristik:					
	Bearbeiter: Alice Pfanzelt				
lfd. Nummer:	533	Fläche: in m ²	0	Länge in m:	612
Bestandestyp:	0402 Fließendes Gewässer				
Charakteristik:	Abschnitt des Weißenbaches, rasch fließend, Grobschotter und Steine als Sohle, EP14				
	Bearbeiter: Alice Pfanzelt				
lfd. Nummer:	534	Fläche: in m ²	0	Länge in m:	334
Bestandestyp:	0402 Fließendes Gewässer				
Charakteristik:	Schmales Gerinne, abgehend vom Seltenbach, Feinsediment als Sohle. Kaum Wasser führend, dichtes Ufergehölz, EP15				
	Bearbeiter: Alice Pfanzelt				
lfd. Nummer:	535	Fläche: in m ²	0	Länge in m:	155
Bestandestyp:	0204 Streuobstbestand (Streuobstwiese/-weide, Obstbaumreihen)				
Charakteristik:					
	Bearbeiter: Alice Pfanzelt				
lfd. Nummer:	536	Fläche: in m ²	0	Länge in m:	131
Bestandestyp:	0204 Streuobstbestand (Streuobstwiese/-weide, Obstbaumreihen)				
Charakteristik:					
	Bearbeiter: Alice Pfanzelt				
lfd. Nummer:	537	Fläche: in m ²	0	Länge in m:	47
Bestandestyp:	0204 Streuobstbestand (Streuobstwiese/-weide, Obstbaumreihen)				
Charakteristik:					
	Bearbeiter: Alice Pfanzelt				
lfd. Nummer:	538	Fläche: in m ²	0	Länge in m:	68
Bestandestyp:	0204 Streuobstbestand (Streuobstwiese/-weide, Obstbaumreihen)				
Charakteristik:					
	Bearbeiter: Alice Pfanzelt				
lfd. Nummer:	539	Fläche: in m ²	0	Länge in m:	61
Bestandestyp:	0206 Baumreihe, Allee				
Charakteristik:					
	Bearbeiter: Alice Pfanzelt				

lfd. Nummer:	540	Fläche: in m ²	0	Länge in m:	498
Bestandestyp:	0402 Fließendes Gewässer				
Charakteristik:	Schmales Gerinne, abgehend vom Seltenbach, langsam fließend, Grobschotter als Sohle, EP16				
	Bearbeiter: Alice Pfanzelt				
lfd. Nummer:	541	Fläche: in m ²	0	Länge in m:	78
Bestandestyp:	0204 Streuobstbestand (Streuobstwiese/-weide, Obstbaumreihen)				
Charakteristik:					
	Bearbeiter: Alice Pfanzelt				
lfd. Nummer:	542	Fläche: in m ²	0	Länge in m:	316
Bestandestyp:	0402 Fließendes Gewässer				
Charakteristik:	Abschnitt des Sulzbaches, Sohle aus Gorbtschotter und Steinen, teilweise reguliert mit befestigtem Ufer, Sohlrampen, EP17				
	Bearbeiter: Alice Pfanzelt				
lfd. Nummer:	543	Fläche: in m ²	0	Länge in m:	87
Bestandestyp:	0204 Streuobstbestand (Streuobstwiese/-weide, Obstbaumreihen)				
Charakteristik:					
	Bearbeiter: Alice Pfanzelt				
lfd. Nummer:	544	Fläche: in m ²	0	Länge in m:	251
Bestandestyp:	0204 Streuobstbestand (Streuobstwiese/-weide, Obstbaumreihen)				
Charakteristik:					
	Bearbeiter: Alice Pfanzelt				
lfd. Nummer:	545	Fläche: in m ²	0	Länge in m:	66
Bestandestyp:	0204 Streuobstbestand (Streuobstwiese/-weide, Obstbaumreihen)				
Charakteristik:					
	Bearbeiter: Alice Pfanzelt				
lfd. Nummer:	546	Fläche: in m ²	0	Länge in m:	195
Bestandestyp:	0204 Streuobstbestand (Streuobstwiese/-weide, Obstbaumreihen)				
Charakteristik:					
	Bearbeiter: Alice Pfanzelt				
lfd. Nummer:	547	Fläche: in m ²	0	Länge in m:	94
Bestandestyp:	0204 Streuobstbestand (Streuobstwiese/-weide, Obstbaumreihen)				
Charakteristik:					
	Bearbeiter: Alice Pfanzelt				
lfd. Nummer:	548	Fläche: in m ²	0	Länge in m:	29
Bestandestyp:	0204 Streuobstbestand (Streuobstwiese/-weide, Obstbaumreihen)				
Charakteristik:					
	Bearbeiter: Alice Pfanzelt				
lfd. Nummer:	549	Fläche: in m ²	0	Länge in m:	31
Bestandestyp:	0204 Streuobstbestand (Streuobstwiese/-weide, Obstbaumreihen)				
Charakteristik:					
	Bearbeiter: Alice Pfanzelt				
lfd. Nummer:	550	Fläche: in m ²	0	Länge in m:	60
Bestandestyp:	0204 Streuobstbestand (Streuobstwiese/-weide, Obstbaumreihen)				
Charakteristik:					
	Bearbeiter: Alice Pfanzelt				
lfd. Nummer:	551	Fläche: in m ²	0	Länge in m:	151
Bestandestyp:	0204 Streuobstbestand (Streuobstwiese/-weide, Obstbaumreihen)				
Charakteristik:					
	Bearbeiter: Alice Pfanzelt				

lfd. Nummer:	552	Fläche: in m ²	0	Länge in m:	105
Bestandestyp:	0204 Streuobstbestand (Streuobstwiese/-weide, Obstbaumreihen)				
Charakteristik:	Bearbeiter: Alice Pfanzelt				
lfd. Nummer:	553	Fläche: in m ²	0	Länge in m:	383
Bestandestyp:	0204 Streuobstbestand (Streuobstwiese/-weide, Obstbaumreihen)				
Charakteristik:	Bearbeiter: Alice Pfanzelt				
lfd. Nummer:	554	Fläche: in m ²	0	Länge in m:	44
Bestandestyp:	0204 Streuobstbestand (Streuobstwiese/-weide, Obstbaumreihen)				
Charakteristik:	Bearbeiter: Alice Pfanzelt				
lfd. Nummer:	555	Fläche: in m ²	0	Länge in m:	82
Bestandestyp:	0204 Streuobstbestand (Streuobstwiese/-weide, Obstbaumreihen)				
Charakteristik:	Bearbeiter: Alice Pfanzelt				
lfd. Nummer:	556	Fläche: in m ²	0	Länge in m:	47
Bestandestyp:	0204 Streuobstbestand (Streuobstwiese/-weide, Obstbaumreihen)				
Charakteristik:	Bearbeiter: Alice Pfanzelt				
lfd. Nummer:	557	Fläche: in m ²	0	Länge in m:	25
Bestandestyp:	0204 Streuobstbestand (Streuobstwiese/-weide, Obstbaumreihen)				
Charakteristik:	Bearbeiter: Alice Pfanzelt				
lfd. Nummer:	558	Fläche: in m ²	0	Länge in m:	95
Bestandestyp:	0204 Streuobstbestand (Streuobstwiese/-weide, Obstbaumreihen)				
Charakteristik:	Bearbeiter: Alice Pfanzelt				
lfd. Nummer:	559	Fläche: in m ²	0	Länge in m:	175
Bestandestyp:	0206 Baumreihe, Allee				
Charakteristik:	Bearbeiter: Alice Pfanzelt				
lfd. Nummer:	560	Fläche: in m ²	0	Länge in m:	64
Bestandestyp:	0203 Heckenzug				
Charakteristik:	Hecke aus Kirschen, Hartriegel und Weiden				
	Bearbeiter: Alice Pfanzelt				
lfd. Nummer:	561	Fläche: in m ²	0	Länge in m:	162
Bestandestyp:	0204 Streuobstbestand (Streuobstwiese/-weide, Obstbaumreihen)				
Charakteristik:	Bearbeiter: Alice Pfanzelt				
lfd. Nummer:	562	Fläche: in m ²	0	Länge in m:	96
Bestandestyp:	0204 Streuobstbestand (Streuobstwiese/-weide, Obstbaumreihen)				
Charakteristik:	Bearbeiter: Alice Pfanzelt				
lfd. Nummer:	563	Fläche: in m ²	0	Länge in m:	90
Bestandestyp:	0204 Streuobstbestand (Streuobstwiese/-weide, Obstbaumreihen)				
Charakteristik:	Bearbeiter: Alice Pfanzelt				

lfd. Nummer:	564	Fläche: in m ²	0	Länge in m:	91
Bestandestyp:	0204 Streuobstbestand (Streuobstwiese/-weide, Obstbaumreihen)				
Charakteristik:	Bearbeiter: Alice Pfanzelt				
lfd. Nummer:	565	Fläche: in m ²	0	Länge in m:	72
Bestandestyp:	0204 Streuobstbestand (Streuobstwiese/-weide, Obstbaumreihen)				
Charakteristik:	Bearbeiter: Alice Pfanzelt				
lfd. Nummer:	566	Fläche: in m ²	0	Länge in m:	41
Bestandestyp:	0204 Streuobstbestand (Streuobstwiese/-weide, Obstbaumreihen)				
Charakteristik:	Bearbeiter: Alice Pfanzelt				
lfd. Nummer:	567	Fläche: in m ²	0	Länge in m:	135
Bestandestyp:	0204 Streuobstbestand (Streuobstwiese/-weide, Obstbaumreihen)				
Charakteristik:	Bearbeiter: Alice Pfanzelt				
lfd. Nummer:	568	Fläche: in m ²	0	Länge in m:	24
Bestandestyp:	0204 Streuobstbestand (Streuobstwiese/-weide, Obstbaumreihen)				
Charakteristik:	Bearbeiter: Alice Pfanzelt				
lfd. Nummer:	569	Fläche: in m ²	0	Länge in m:	21
Bestandestyp:	0204 Streuobstbestand (Streuobstwiese/-weide, Obstbaumreihen)				
Charakteristik:	Bearbeiter: Alice Pfanzelt				
lfd. Nummer:	570	Fläche: in m ²	0	Länge in m:	50
Bestandestyp:	0204 Streuobstbestand (Streuobstwiese/-weide, Obstbaumreihen)				
Charakteristik:	Bearbeiter: Alice Pfanzelt				
lfd. Nummer:	571	Fläche: in m ²	0	Länge in m:	50
Bestandestyp:	0206 Baumreihe, Allee				
Charakteristik:	Bearbeiter: Alice Pfanzelt				
lfd. Nummer:	572	Fläche: in m ²	0	Länge in m:	122
Bestandestyp:	0206 Baumreihe, Allee				
Charakteristik:	Bearbeiter: Alice Pfanzelt				
lfd. Nummer:	573	Fläche: in m ²	0	Länge in m:	37
Bestandestyp:	0206 Baumreihe, Allee				
Charakteristik:	Bearbeiter: Alice Pfanzelt				
lfd. Nummer:	574	Fläche: in m ²	0	Länge in m:	35
Bestandestyp:	0206 Baumreihe, Allee				
Charakteristik:	Bearbeiter: Alice Pfanzelt				
lfd. Nummer:	575	Fläche: in m ²	0	Länge in m:	39
Bestandestyp:	0206 Baumreihe, Allee				
Charakteristik:	Bearbeiter: Alice Pfanzelt				

lfd. Nummer:	576	Fläche: in m ²	0	Länge in m:	114
Bestandestyp:	0203 Heckenzug				
Charakteristik:	Hecke aus Weiden und Birke				
	Bearbeiter: Alice Pfanzelt				
lfd. Nummer:	577	Fläche: in m ²	0	Länge in m:	128
Bestandestyp:	0204 Streuobstbestand (Streuobstwiese/-weide, Obstbaumreihen)				
Charakteristik:					
	Bearbeiter: Alice Pfanzelt				
lfd. Nummer:	578	Fläche: in m ²	0	Länge in m:	72
Bestandestyp:	0204 Streuobstbestand (Streuobstwiese/-weide, Obstbaumreihen)				
Charakteristik:					
	Bearbeiter: Alice Pfanzelt				
lfd. Nummer:	579	Fläche: in m ²	0	Länge in m:	122
Bestandestyp:	0204 Streuobstbestand (Streuobstwiese/-weide, Obstbaumreihen)				
Charakteristik:					
	Bearbeiter: Alice Pfanzelt				
lfd. Nummer:	580	Fläche: in m ²	0	Länge in m:	80
Bestandestyp:	0204 Streuobstbestand (Streuobstwiese/-weide, Obstbaumreihen)				
Charakteristik:					
	Bearbeiter: Alice Pfanzelt				
lfd. Nummer:	581	Fläche: in m ²	0	Länge in m:	99
Bestandestyp:	0204 Streuobstbestand (Streuobstwiese/-weide, Obstbaumreihen)				
Charakteristik:					
	Bearbeiter: Alice Pfanzelt				
lfd. Nummer:	582	Fläche: in m ²	0	Länge in m:	31
Bestandestyp:	0204 Streuobstbestand (Streuobstwiese/-weide, Obstbaumreihen)				
Charakteristik:					
	Bearbeiter: Alice Pfanzelt				
lfd. Nummer:	583	Fläche: in m ²	0	Länge in m:	119
Bestandestyp:	0204 Streuobstbestand (Streuobstwiese/-weide, Obstbaumreihen)				
Charakteristik:					
	Bearbeiter: Alice Pfanzelt				
lfd. Nummer:	584	Fläche: in m ²	0	Länge in m:	152
Bestandestyp:	0204 Streuobstbestand (Streuobstwiese/-weide, Obstbaumreihen)				
Charakteristik:					
	Bearbeiter: Alice Pfanzelt				
lfd. Nummer:	585	Fläche: in m ²	0	Länge in m:	86
Bestandestyp:	0204 Streuobstbestand (Streuobstwiese/-weide, Obstbaumreihen)				
Charakteristik:					
	Bearbeiter: Alice Pfanzelt				
lfd. Nummer:	586	Fläche: in m ²	0	Länge in m:	79
Bestandestyp:	0203 Heckenzug				
Charakteristik:	Hecke aus Ahorn und Birke				
	Bearbeiter: Alice Pfanzelt				
lfd. Nummer:	587	Fläche: in m ²	0	Länge in m:	501
Bestandestyp:	0402 Fließendes Gewässer				
Charakteristik:	Seitengerinne des Sulzbaches, rinnt durch dichten Wald, sehr schmal und wenig Wasser führend, EP18				
	Bearbeiter: Alice Pfanzelt				

lfd. Nummer:	588	Fläche: in m ²	0	Länge in m:	95
Bestandestyp:	0204 Streuobstbestand (Streuobstwiese/-weide, Obstbaumreihen)				
Charakteristik:	Bearbeiter: Alice Pfanzelt				
lfd. Nummer:	589	Fläche: in m ²	0	Länge in m:	70
Bestandestyp:	0204 Streuobstbestand (Streuobstwiese/-weide, Obstbaumreihen)				
Charakteristik:	Bearbeiter: Alice Pfanzelt				
lfd. Nummer:	590	Fläche: in m ²	0	Länge in m:	168
Bestandestyp:	0204 Streuobstbestand (Streuobstwiese/-weide, Obstbaumreihen)				
Charakteristik:	Bearbeiter: Alice Pfanzelt				
lfd. Nummer:	591	Fläche: in m ²	0	Länge in m:	34
Bestandestyp:	0202 Uferbegleitgehölz				
Charakteristik:	Ufergehölz eines Teiches mit Erlen, Eichen, Weiden und Ziersträuchern				
	Bearbeiter: Alice Pfanzelt				
lfd. Nummer:	600	Fläche: in m ²	0	Länge in m:	0
Bestandestyp:	0401 Stehendes Gewässer				
Charakteristik:	Eingezäunter Fischteich mit befestigtem Ufer				
	Bearbeiter: Alice Pfanzelt				
lfd. Nummer:	601	Fläche: in m ²	0	Länge in m:	0
Bestandestyp:	0207 Markanter Einzelbaum				
Charakteristik:	Bearbeiter: Alice Pfanzelt				
lfd. Nummer:	602	Fläche: in m ²	0	Länge in m:	0
Bestandestyp:	0207 Markanter Einzelbaum				
Charakteristik:	Bearbeiter: Alice Pfanzelt				
lfd. Nummer:	603	Fläche: in m ²	0	Länge in m:	0
Bestandestyp:	0207 Markanter Einzelbaum				
Charakteristik:	Bearbeiter: Alice Pfanzelt				
lfd. Nummer:	604	Fläche: in m ²	0	Länge in m:	0
Bestandestyp:	0207 Markanter Einzelbaum				
Charakteristik:	Bearbeiter: Alice Pfanzelt				
lfd. Nummer:	605	Fläche: in m ²	0	Länge in m:	0
Bestandestyp:	0207 Markanter Einzelbaum				
Charakteristik:	Bearbeiter: Alice Pfanzelt				
lfd. Nummer:	606	Fläche: in m ²	0	Länge in m:	0
Bestandestyp:	0207 Markanter Einzelbaum				
Charakteristik:	Bearbeiter: Alice Pfanzelt				
lfd. Nummer:	607	Fläche: in m ²	0	Länge in m:	0
Bestandestyp:	0207 Markanter Einzelbaum				
Charakteristik:	Bearbeiter: Alice Pfanzelt				

lfd. Nummer:	608	Fläche: in m ²	0	Länge in m:	0
Bestandestyp:	0207 Markanter Einzelbaum				
Charakteristik:					
		Bearbeiter:	Alice Pfanzelt		
lfd. Nummer:	609	Fläche: in m ²	0	Länge in m:	0
Bestandestyp:	0207 Markanter Einzelbaum				
Charakteristik:					
		Bearbeiter:	Alice Pfanzelt		
lfd. Nummer:	610	Fläche: in m ²	0	Länge in m:	0
Bestandestyp:	0207 Markanter Einzelbaum				
Charakteristik:					
		Bearbeiter:	Alice Pfanzelt		
lfd. Nummer:	611	Fläche: in m ²	0	Länge in m:	0
Bestandestyp:	0207 Markanter Einzelbaum				
Charakteristik:					
		Bearbeiter:	Alice Pfanzelt		
lfd. Nummer:	612	Fläche: in m ²	0	Länge in m:	0
Bestandestyp:	0207 Markanter Einzelbaum				
Charakteristik:					
		Bearbeiter:	Alice Pfanzelt		
lfd. Nummer:	613	Fläche: in m ²	0	Länge in m:	0
Bestandestyp:	0207 Markanter Einzelbaum				
Charakteristik:					
		Bearbeiter:	Alice Pfanzelt		
lfd. Nummer:	614	Fläche: in m ²	0	Länge in m:	0
Bestandestyp:	0207 Markanter Einzelbaum				
Charakteristik:					
		Bearbeiter:	Alice Pfanzelt		
lfd. Nummer:	615	Fläche: in m ²	0	Länge in m:	0
Bestandestyp:	0207 Markanter Einzelbaum				
Charakteristik:					
		Bearbeiter:	Alice Pfanzelt		
lfd. Nummer:	616	Fläche: in m ²	0	Länge in m:	0
Bestandestyp:	0207 Markanter Einzelbaum				
Charakteristik:					
		Bearbeiter:	Alice Pfanzelt		
lfd. Nummer:	617	Fläche: in m ²	0	Länge in m:	0
Bestandestyp:	0207 Markanter Einzelbaum				
Charakteristik:					
		Bearbeiter:	Alice Pfanzelt		
lfd. Nummer:	618	Fläche: in m ²	0	Länge in m:	0
Bestandestyp:	0207 Markanter Einzelbaum				
Charakteristik:					
		Bearbeiter:	Alice Pfanzelt		
lfd. Nummer:	619	Fläche: in m ²	0	Länge in m:	0
Bestandestyp:	0207 Markanter Einzelbaum				
Charakteristik:					
		Bearbeiter:	Alice Pfanzelt		

lfd. Nummer:	620	Fläche: in m ²	0	Länge in m:	0
Bestandestyp:	0207 Markanter Einzelbaum				
Charakteristik:					
	Bearbeiter: Alice Pfanzelt				
lfd. Nummer:	621	Fläche: in m ²	0	Länge in m:	0
Bestandestyp:	0207 Markanter Einzelbaum				
Charakteristik:					
	Bearbeiter: Alice Pfanzelt				
lfd. Nummer:	622	Fläche: in m ²	0	Länge in m:	0
Bestandestyp:	0207 Markanter Einzelbaum				
Charakteristik:					
	Bearbeiter: Alice Pfanzelt				
lfd. Nummer:	623	Fläche: in m ²	0	Länge in m:	0
Bestandestyp:	0207 Markanter Einzelbaum				
Charakteristik:					
	Bearbeiter: Alice Pfanzelt				
lfd. Nummer:	624	Fläche: in m ²	0	Länge in m:	0
Bestandestyp:	0207 Markanter Einzelbaum				
Charakteristik:					
	Bearbeiter: Alice Pfanzelt				
lfd. Nummer:	625	Fläche: in m ²	0	Länge in m:	0
Bestandestyp:	0207 Markanter Einzelbaum				
Charakteristik:					
	Bearbeiter: Alice Pfanzelt				
lfd. Nummer:	626	Fläche: in m ²	0	Länge in m:	0
Bestandestyp:	0207 Markanter Einzelbaum				
Charakteristik:					
	Bearbeiter: Alice Pfanzelt				
lfd. Nummer:	627	Fläche: in m ²	0	Länge in m:	0
Bestandestyp:	0207 Markanter Einzelbaum				
Charakteristik:					
	Bearbeiter: Alice Pfanzelt				
lfd. Nummer:	628	Fläche: in m ²	0	Länge in m:	0
Bestandestyp:	0207 Markanter Einzelbaum				
Charakteristik:					
	Bearbeiter: Alice Pfanzelt				
lfd. Nummer:	629	Fläche: in m ²	0	Länge in m:	0
Bestandestyp:	0207 Markanter Einzelbaum				
Charakteristik:					
	Bearbeiter: Alice Pfanzelt				
lfd. Nummer:	630	Fläche: in m ²	0	Länge in m:	0
Bestandestyp:	0207 Markanter Einzelbaum				
Charakteristik:					
	Bearbeiter: Alice Pfanzelt				
lfd. Nummer:	631	Fläche: in m ²	0	Länge in m:	0
Bestandestyp:	0207 Markanter Einzelbaum				
Charakteristik:					
	Bearbeiter: Alice Pfanzelt				

lfd. Nummer:	632	Fläche: in m ²	0	Länge in m:	0
Bestandestyp:	0207 Markanter Einzelbaum				
Charakteristik:					
		Bearbeiter:	Alice Pfanzelt		
lfd. Nummer:	633	Fläche: in m ²	0	Länge in m:	0
Bestandestyp:	0207 Markanter Einzelbaum				
Charakteristik:					
		Bearbeiter:	Alice Pfanzelt		
lfd. Nummer:	634	Fläche: in m ²	0	Länge in m:	0
Bestandestyp:	0207 Markanter Einzelbaum				
Charakteristik:					
		Bearbeiter:	Alice Pfanzelt		
lfd. Nummer:	635	Fläche: in m ²	0	Länge in m:	0
Bestandestyp:	0207 Markanter Einzelbaum				
Charakteristik:					
		Bearbeiter:	Alice Pfanzelt		
lfd. Nummer:	636	Fläche: in m ²	0	Länge in m:	0
Bestandestyp:	0207 Markanter Einzelbaum				
Charakteristik:					
		Bearbeiter:	Alice Pfanzelt		
lfd. Nummer:	637	Fläche: in m ²	0	Länge in m:	0
Bestandestyp:	0207 Markanter Einzelbaum				
Charakteristik:					
		Bearbeiter:	Alice Pfanzelt		
lfd. Nummer:	638	Fläche: in m ²	0	Länge in m:	0
Bestandestyp:	0207 Markanter Einzelbaum				
Charakteristik:					
		Bearbeiter:	Alice Pfanzelt		
lfd. Nummer:	639	Fläche: in m ²	0	Länge in m:	0
Bestandestyp:	0207 Markanter Einzelbaum				
Charakteristik:					
		Bearbeiter:	Alice Pfanzelt		
lfd. Nummer:	640	Fläche: in m ²	0	Länge in m:	0
Bestandestyp:	0207 Markanter Einzelbaum				
Charakteristik:					
		Bearbeiter:	Alice Pfanzelt		
lfd. Nummer:	641	Fläche: in m ²	0	Länge in m:	0
Bestandestyp:	0207 Markanter Einzelbaum				
Charakteristik:					
		Bearbeiter:	Alice Pfanzelt		
lfd. Nummer:	642	Fläche: in m ²	0	Länge in m:	0
Bestandestyp:	0207 Markanter Einzelbaum				
Charakteristik:					
		Bearbeiter:	Alice Pfanzelt		
lfd. Nummer:	643	Fläche: in m ²	0	Länge in m:	0
Bestandestyp:	0207 Markanter Einzelbaum				
Charakteristik:					
		Bearbeiter:	Alice Pfanzelt		

lfd. Nummer:	644	Fläche: in m ²	0	Länge in m:	0
Bestandestyp:	0207 Markanter Einzelbaum				
Charakteristik:					
		Bearbeiter:	Alice Pfanzelt		
lfd. Nummer:	645	Fläche: in m ²	0	Länge in m:	0
Bestandestyp:	0207 Markanter Einzelbaum				
Charakteristik:					
		Bearbeiter:	Alice Pfanzelt		
lfd. Nummer:	646	Fläche: in m ²	0	Länge in m:	0
Bestandestyp:	0207 Markanter Einzelbaum				
Charakteristik:					
		Bearbeiter:	Alice Pfanzelt		
lfd. Nummer:	647	Fläche: in m ²	0	Länge in m:	0
Bestandestyp:	0207 Markanter Einzelbaum				
Charakteristik:					
		Bearbeiter:	Alice Pfanzelt		
lfd. Nummer:	648	Fläche: in m ²	0	Länge in m:	0
Bestandestyp:	0207 Markanter Einzelbaum				
Charakteristik:					
		Bearbeiter:	Alice Pfanzelt		
lfd. Nummer:	651	Fläche: in m ²	0	Länge in m:	0
Bestandestyp:	0401 Stehendes Gewässer				
Charakteristik:	Fischteich mit befestigtem Ufer, trübem Wasser und wenig Uferbewuchs				
		Bearbeiter:	Alice Pfanzelt		
lfd. Nummer:	652	Fläche: in m ²	0	Länge in m:	0
Bestandestyp:	0207 Markanter Einzelbaum				
Charakteristik:					
		Bearbeiter:	Alice Pfanzelt		
lfd. Nummer:	653	Fläche: in m ²	0	Länge in m:	0
Bestandestyp:	0207 Markanter Einzelbaum				
Charakteristik:					
		Bearbeiter:	Alice Pfanzelt		
lfd. Nummer:	654	Fläche: in m ²	0	Länge in m:	0
Bestandestyp:	0207 Markanter Einzelbaum				
Charakteristik:					
		Bearbeiter:	Alice Pfanzelt		
lfd. Nummer:	655	Fläche: in m ²	0	Länge in m:	0
Bestandestyp:	0207 Markanter Einzelbaum				
Charakteristik:					
		Bearbeiter:	Alice Pfanzelt		
lfd. Nummer:	656	Fläche: in m ²	0	Länge in m:	0
Bestandestyp:	0207 Markanter Einzelbaum				
Charakteristik:					
		Bearbeiter:	Alice Pfanzelt		

Liste der erhobenen Flächen - Gesamtbericht

gereiht nach Flächennummer

Gemeinde: **41501 Adlwang**Bezirk: **Steyr-Land**

lfd. Nummer:	1	Fläche in m ² :	12909	Länge in m:	719
Bestandestyp:	0204 Streuobstbestand (Streuobstwiese/-weide, Obstbaumreihen)				
Charakteristik:					
Bearbeiter: Alice Pfanzelt					
lfd. Nummer:	2	Fläche in m ² :	4224	Länge in m:	713
Bestandestyp:	0202 Uferbegleitgehölz				
Charakteristik:	Uferbegleitgehölz des Hallerbaches aus Erlen, Eschen und Hasel				
Bearbeiter: Alice Pfanzelt					
lfd. Nummer:	3	Fläche in m ² :	1446	Länge in m:	239
Bestandestyp:	0104 Laubwald/Laubholzforst				
Charakteristik:					
Bearbeiter: Alice Pfanzelt					
lfd. Nummer:	4	Fläche in m ² :	3880	Länge in m:	402
Bestandestyp:	0104 Laubwald/Laubholzforst				
Charakteristik:					
Bearbeiter: Alice Pfanzelt					
lfd. Nummer:	5	Fläche in m ² :	23386	Länge in m:	2043
Bestandestyp:	0202 Uferbegleitgehölz				
Charakteristik:	Ufergehölz des Fernbaches aus Eschen, Erlen, Hasel und Fichten				
Bearbeiter: Alice Pfanzelt					
lfd. Nummer:	6	Fläche in m ² :	16546	Länge in m:	1356
Bestandestyp:	0104 Laubwald/Laubholzforst				
Charakteristik:					
Bearbeiter: Alice Pfanzelt					
lfd. Nummer:	7	Fläche in m ² :	839	Länge in m:	149
Bestandestyp:	0204 Streuobstbestand (Streuobstwiese/-weide, Obstbaumreihen)				
Charakteristik:					
Bearbeiter: Alice Pfanzelt					
lfd. Nummer:	8	Fläche in m ² :	3230	Länge in m:	285
Bestandestyp:	0104 Laubwald/Laubholzforst				
Charakteristik:					
Bearbeiter: Alice Pfanzelt					
lfd. Nummer:	9	Fläche in m ² :	10558	Länge in m:	1177
Bestandestyp:	0202 Uferbegleitgehölz				
Charakteristik:	Ufergehölz des Fernbaches aus Eschen, Erlen, Hasel und Fichten				
Bearbeiter: Alice Pfanzelt					
lfd. Nummer:	10	Fläche in m ² :	904	Länge in m:	136
Bestandestyp:	0201 Kleinstwaldfläche ("Feldgehölz"), Gebüsch oder Baumgruppe unter 1000m²				
Charakteristik:					
Bearbeiter: Alice Pfanzelt					

lfd. Nummer:	11	Fläche in m²:	2954	Länge in m:	604
Bestandestyp:	0104 Laubwald/Laubholzforst				
Charakteristik:					
Bearbeiter: Alice Pfanzelt					
lfd. Nummer:	12	Fläche in m²:	678	Länge in m:	183
Bestandestyp:	0104 Laubwald/Laubholzforst				
Charakteristik:	Feldgehölz aus Eschen, Kirsche, Hasel und Obstbäume				
Bearbeiter: Alice Pfanzelt					
lfd. Nummer:	13	Fläche in m²:	998	Länge in m:	164
Bestandestyp:	0204 Streuobstbestand (Streuobstwiese/-weide, Obstbaumreihen)				
Charakteristik:					
Bearbeiter: Alice Pfanzelt					
lfd. Nummer:	14	Fläche in m²:	6014	Länge in m:	610
Bestandestyp:	0204 Streuobstbestand (Streuobstwiese/-weide, Obstbaumreihen)				
Charakteristik:					
Bearbeiter: Alice Pfanzelt					
lfd. Nummer:	15	Fläche in m²:	324	Länge in m:	70
Bestandestyp:	0401 Stehendes Gewässer				
Charakteristik:	Gartenfolienteich mit einigen Seerosen, am Rand ein paar Wasserpflanzen, Flachufer mit Ziersteinen begrenzt				
Bearbeiter: Alice Pfanzelt					
lfd. Nummer:	16	Fläche in m²:	1867	Länge in m:	343
Bestandestyp:	0204 Streuobstbestand (Streuobstwiese/-weide, Obstbaumreihen)				
Charakteristik:					
Bearbeiter: Alice Pfanzelt					
lfd. Nummer:	17	Fläche in m²:	1963	Länge in m:	312
Bestandestyp:	0204 Streuobstbestand (Streuobstwiese/-weide, Obstbaumreihen)				
Charakteristik:					
Bearbeiter: Alice Pfanzelt					
lfd. Nummer:	18	Fläche in m²:	37674	Länge in m:	2654
Bestandestyp:	0104 Laubwald/Laubholzforst				
Charakteristik:					
Bearbeiter: Alice Pfanzelt					
lfd. Nummer:	19	Fläche in m²:	204	Länge in m:	57
Bestandestyp:	0401 Stehendes Gewässer				
Charakteristik:	Naturnahe Teich mit Flachufer, Seggen und Binsen am Ufer, am Rand kleine Röhrichtzone und rundherum Mädesüßflur				
Bearbeiter: Alice Pfanzelt					
lfd. Nummer:	20	Fläche in m²:	43697	Länge in m:	2464
Bestandestyp:	0103 Laub-Nadel-Mischwald/Laub-Nadelholz-Mischforst				
Charakteristik:					
Bearbeiter: Alice Pfanzelt					
lfd. Nummer:	21	Fläche in m²:	119	Länge in m:	45
Bestandestyp:	0401 Stehendes Gewässer				
Charakteristik:	Eingezäunte Teichanlage mit unstrukturieren Fischteichen				
Bearbeiter: Alice Pfanzelt					
lfd. Nummer:	22	Fläche in m²:	559	Länge in m:	93
Bestandestyp:	0401 Stehendes Gewässer				
Charakteristik:	Eingezäunte Teichanlage mit unstrukturieren Fischteichen				
Bearbeiter: Alice Pfanzelt					

lfd. Nummer:	23	Fläche in m²:	329	Länge in m:	70
Bestandestyp:	0401 Stehendes Gewässer				
Charakteristik:	Eingezäunte Teichanlage mit unstrukturieren Fischteichen				
	Bearbeiter: Alice Pfanzelt				
lfd. Nummer:	24	Fläche in m²:	170	Länge in m:	54
Bestandestyp:	0401 Stehendes Gewässer				
Charakteristik:	Eingezäunte Teichanlage mit unstrukturieren Fischteichen				
	Bearbeiter: Alice Pfanzelt				
lfd. Nummer:	25	Fläche in m²:	564	Länge in m:	148
Bestandestyp:	0201 Kleinstwaldfläche ("Feldgehölz"), Gebüsch oder Baumgruppe unter 1000m²				
Charakteristik:	Feldgehölz aus Eschen, Ahorn, Erlen und Hasel				
	Bearbeiter: Alice Pfanzelt				
lfd. Nummer:	26	Fläche in m²:	946	Länge in m:	130
Bestandestyp:	0104 Laubwald/Laubholzforst				
Charakteristik:					
	Bearbeiter: Alice Pfanzelt				
lfd. Nummer:	27	Fläche in m²:	2533	Länge in m:	354
Bestandestyp:	0104 Laubwald/Laubholzforst				
Charakteristik:					
	Bearbeiter: Alice Pfanzelt				
lfd. Nummer:	28	Fläche in m²:	785	Länge in m:	156
Bestandestyp:	0201 Kleinstwaldfläche ("Feldgehölz"), Gebüsch oder Baumgruppe unter 1000m²				
Charakteristik:	Feldgehölz aus Fichten, Eschen, Erlen und Ahorn				
	Bearbeiter: Alice Pfanzelt				
lfd. Nummer:	29	Fläche in m²:	10085	Länge in m:	422
Bestandestyp:	0306 Neubewaldung/Aufforstung				
Charakteristik:					
	Bearbeiter: Alice Pfanzelt				
lfd. Nummer:	30	Fläche in m²:	1989	Länge in m:	344
Bestandestyp:	0104 Laubwald/Laubholzforst				
Charakteristik:					
	Bearbeiter: Alice Pfanzelt				
lfd. Nummer:	31	Fläche in m²:	1667	Länge in m:	290
Bestandestyp:	0202 Uferbegleitgehölz				
Charakteristik:	Ufergehölz des Fernbaches aus Eschen, Fichten, Hasel, Pappeln, Erlen, Ahorn und Holunder				
	Bearbeiter: Alice Pfanzelt				
lfd. Nummer:	32	Fläche in m²:	5141	Länge in m:	705
Bestandestyp:	0202 Uferbegleitgehölz				
Charakteristik:	Ufergehölz des Fernbaches aus Eschen, Fichten, Hasel, Pappeln, Erlen, Ahorn und Holunder				
	Bearbeiter: Alice Pfanzelt				
lfd. Nummer:	33	Fläche in m²:	32176	Länge in m:	901
Bestandestyp:	0102 Nadelwald/Nadelholzforst				
Charakteristik:					
	Bearbeiter: Alice Pfanzelt				
lfd. Nummer:	34	Fläche in m²:	3663	Länge in m:	268
Bestandestyp:	0104 Laubwald/Laubholzforst				
Charakteristik:					
	Bearbeiter: Alice Pfanzelt				

lfd. Nummer:	35	Fläche in m²:	14596	Länge in m:	2496
Bestandestyp:	0202 Uferbegleitgehölz				
Charakteristik:	Ufergehölz des Fernbaches aus Eschen, Erlen, Weiden, Eichen, Traubenkirschen und Linden				
	Bearbeiter: Alice Pfanzelt				
lfd. Nummer:	36	Fläche in m²:	22379	Länge in m:	707
Bestandestyp:	0102 Nadelwald/Nadelholzforst				
Charakteristik:					
	Bearbeiter: Alice Pfanzelt				
lfd. Nummer:	37	Fläche in m²:	5030	Länge in m:	1061
Bestandestyp:	0202 Uferbegleitgehölz				
Charakteristik:	Ufergehölz des Fernbaches aus Eschen, Erlen, Weiden, Eichen, Traubenkirschen und Linden				
	Bearbeiter: Alice Pfanzelt				
lfd. Nummer:	38	Fläche in m²:	2483	Länge in m:	297
Bestandestyp:	0204 Streuobstbestand (Streuobstwiese/-weide, Obstbaumreihen)				
Charakteristik:					
	Bearbeiter: Alice Pfanzelt				
lfd. Nummer:	39	Fläche in m²:	940	Länge in m:	159
Bestandestyp:	0204 Streuobstbestand (Streuobstwiese/-weide, Obstbaumreihen)				
Charakteristik:					
	Bearbeiter: Alice Pfanzelt				
lfd. Nummer:	40	Fläche in m²:	428	Länge in m:	112
Bestandestyp:	0204 Streuobstbestand (Streuobstwiese/-weide, Obstbaumreihen)				
Charakteristik:					
	Bearbeiter: Alice Pfanzelt				
lfd. Nummer:	41	Fläche in m²:	944	Länge in m:	335
Bestandestyp:	0202 Uferbegleitgehölz				
Charakteristik:	Ufergehölz des Fernbaches aus Eschen, Erlen, Weiden, Eichen, Traubenkirschen und Linden				
	Bearbeiter: Alice Pfanzelt				
lfd. Nummer:	42	Fläche in m²:	4140	Länge in m:	438
Bestandestyp:	0104 Laubwald/Laubholzforst				
Charakteristik:					
	Bearbeiter: Alice Pfanzelt				
lfd. Nummer:	43	Fläche in m²:	22665	Länge in m:	1859
Bestandestyp:	0104 Laubwald/Laubholzforst				
Charakteristik:					
	Bearbeiter: Alice Pfanzelt				
lfd. Nummer:	44	Fläche in m²:	3138	Länge in m:	294
Bestandestyp:	0204 Streuobstbestand (Streuobstwiese/-weide, Obstbaumreihen)				
Charakteristik:					
	Bearbeiter: Alice Pfanzelt				
lfd. Nummer:	45	Fläche in m²:	1374	Länge in m:	159
Bestandestyp:	0204 Streuobstbestand (Streuobstwiese/-weide, Obstbaumreihen)				
Charakteristik:					
	Bearbeiter: Alice Pfanzelt				
lfd. Nummer:	46	Fläche in m²:	508	Länge in m:	141
Bestandestyp:	0202 Uferbegleitgehölz				
Charakteristik:	Ufergehölz eines Fischteiches aus Haseln, Eschen, Birke und Liguster				
	Bearbeiter: Alice Pfanzelt				

lfd. Nummer:	47	Fläche in m²:	91	Länge in m:	41
Bestandestyp:	0401 Stehendes Gewässer				
Charakteristik:	Eingezäunter trüber Fischteich mit Steilufer				
	Bearbeiter: Alice Pfanzelt				
lfd. Nummer:	48	Fläche in m²:	1604	Länge in m:	308
Bestandestyp:	0204 Streuobstbestand (Streuobstwiese/-weide, Obstbaumreihen)				
Charakteristik:					
	Bearbeiter: Alice Pfanzelt				
lfd. Nummer:	49	Fläche in m²:	342	Länge in m:	76
Bestandestyp:	0201 Kleinstwaldfläche ("Feldgehölz"), Gebüsch oder Baumgruppe unter 1000m²				
Charakteristik:	Feldgehölz in einem Garten aus Birken, Fichten, Ziersträuchern				
	Bearbeiter: Alice Pfanzelt				
lfd. Nummer:	50	Fläche in m²:	6610	Länge in m:	349
Bestandestyp:	0204 Streuobstbestand (Streuobstwiese/-weide, Obstbaumreihen)				
Charakteristik:					
	Bearbeiter: Alice Pfanzelt				
lfd. Nummer:	51	Fläche in m²:	962	Länge in m:	151
Bestandestyp:	0204 Streuobstbestand (Streuobstwiese/-weide, Obstbaumreihen)				
Charakteristik:					
	Bearbeiter: Alice Pfanzelt				
lfd. Nummer:	52	Fläche in m²:	68	Länge in m:	31
Bestandestyp:	0401 Stehendes Gewässer				
Charakteristik:	Teich mit Seerosen und Rohrkolben, trübes Wasser, Steilufer				
	Bearbeiter: Alice Pfanzelt				
lfd. Nummer:	53	Fläche in m²:	816	Länge in m:	161
Bestandestyp:	0204 Streuobstbestand (Streuobstwiese/-weide, Obstbaumreihen)				
Charakteristik:					
	Bearbeiter: Alice Pfanzelt				
lfd. Nummer:	54	Fläche in m²:	720	Länge in m:	108
Bestandestyp:	0204 Streuobstbestand (Streuobstwiese/-weide, Obstbaumreihen)				
Charakteristik:					
	Bearbeiter: Alice Pfanzelt				
lfd. Nummer:	55	Fläche in m²:	1101	Länge in m:	200
Bestandestyp:	0204 Streuobstbestand (Streuobstwiese/-weide, Obstbaumreihen)				
Charakteristik:					
	Bearbeiter: Alice Pfanzelt				
lfd. Nummer:	56	Fläche in m²:	1466231	Länge in m:	12020
Bestandestyp:	0102 Nadelwald/Nadelholzforst				
Charakteristik:					
	Bearbeiter: Alice Pfanzelt				
lfd. Nummer:	57	Fläche in m²:	5550	Länge in m:	357
Bestandestyp:	0204 Streuobstbestand (Streuobstwiese/-weide, Obstbaumreihen)				
Charakteristik:					
	Bearbeiter: Alice Pfanzelt				
lfd. Nummer:	58	Fläche in m²:	6178	Länge in m:	478
Bestandestyp:	0204 Streuobstbestand (Streuobstwiese/-weide, Obstbaumreihen)				
Charakteristik:					
	Bearbeiter: Alice Pfanzelt				

lfd. Nummer:	59	Fläche in m²:	32948	Länge in m:	1007
Bestandestyp:	0102 Nadelwald/Nadelholzforst				
Charakteristik:	Bearbeiter: Alice Pfanzelt				
lfd. Nummer:	60	Fläche in m²:	7537	Länge in m:	516
Bestandestyp:	0204 Streuobstbestand (Streuobstwiese/-weide, Obstbaumreihen)				
Charakteristik:	Bearbeiter: Alice Pfanzelt				
lfd. Nummer:	61	Fläche in m²:	7531	Länge in m:	776
Bestandestyp:	0204 Streuobstbestand (Streuobstwiese/-weide, Obstbaumreihen)				
Charakteristik:	Bearbeiter: Alice Pfanzelt				
lfd. Nummer:	62	Fläche in m²:	4615	Länge in m:	461
Bestandestyp:	0204 Streuobstbestand (Streuobstwiese/-weide, Obstbaumreihen)				
Charakteristik:	Bearbeiter: Alice Pfanzelt				
lfd. Nummer:	63	Fläche in m²:	1119	Länge in m:	173
Bestandestyp:	0204 Streuobstbestand (Streuobstwiese/-weide, Obstbaumreihen)				
Charakteristik:	Bearbeiter: Alice Pfanzelt				
lfd. Nummer:	64	Fläche in m²:	2198	Länge in m:	274
Bestandestyp:	0204 Streuobstbestand (Streuobstwiese/-weide, Obstbaumreihen)				
Charakteristik:	Bearbeiter: Alice Pfanzelt				
lfd. Nummer:	65	Fläche in m²:	1323	Länge in m:	192
Bestandestyp:	0204 Streuobstbestand (Streuobstwiese/-weide, Obstbaumreihen)				
Charakteristik:	Bearbeiter: Alice Pfanzelt				
lfd. Nummer:	66	Fläche in m²:	2712	Länge in m:	320
Bestandestyp:	0204 Streuobstbestand (Streuobstwiese/-weide, Obstbaumreihen)				
Charakteristik:	Bearbeiter: Alice Pfanzelt				
lfd. Nummer:	67	Fläche in m²:	3540	Länge in m:	410
Bestandestyp:	0104 Laubwald/Laubholzforst				
Charakteristik:	Bearbeiter: Alice Pfanzelt				
lfd. Nummer:	69	Fläche in m²:	48729	Länge in m:	881
Bestandestyp:	0102 Nadelwald/Nadelholzforst				
Charakteristik:	Bearbeiter: Alice Pfanzelt				
lfd. Nummer:	70	Fläche in m²:	435	Länge in m:	131
Bestandestyp:	0206 Baumreihe, Allee				
Charakteristik:	Bearbeiter: Alice Pfanzelt				
lfd. Nummer:	71	Fläche in m²:	2877	Länge in m:	238
Bestandestyp:	0204 Streuobstbestand (Streuobstwiese/-weide, Obstbaumreihen)				
Charakteristik:	Bearbeiter: Alice Pfanzelt				

lfd. Nummer:	72	Fläche in m²:	4918	Länge in m:	296
Bestandestyp:	0204 Streuobstbestand (Streuobstwiese/-weide, Obstbaumreihen)				
Charakteristik:	Bearbeiter: Alice Pfanzelt				
lfd. Nummer:	73	Fläche in m²:	10775	Länge in m:	613
Bestandestyp:	0204 Streuobstbestand (Streuobstwiese/-weide, Obstbaumreihen)				
Charakteristik:	Bearbeiter: Alice Pfanzelt				
lfd. Nummer:	74	Fläche in m²:	1567	Länge in m:	183
Bestandestyp:	0104 Laubwald/Laubholzforst				
Charakteristik:	Bearbeiter: Alice Pfanzelt				
lfd. Nummer:	75	Fläche in m²:	6947	Länge in m:	786
Bestandestyp:	0103 Laub-Nadel-Mischwald/Laub-Nadelholz-Mischforst				
Charakteristik:	Bearbeiter: Alice Pfanzelt				
lfd. Nummer:	76	Fläche in m²:	2714	Länge in m:	306
Bestandestyp:	0306 Neubewaldung/Aufforstung				
Charakteristik:	Bearbeiter: Alice Pfanzelt				
lfd. Nummer:	77	Fläche in m²:	2442	Länge in m:	237
Bestandestyp:	0306 Neubewaldung/Aufforstung				
Charakteristik:	Bearbeiter: Alice Pfanzelt				
lfd. Nummer:	78	Fläche in m²:	6729	Länge in m:	355
Bestandestyp:	0307 Feuchtes und nasses Extensivgrünland				
Charakteristik:	Nährstoffreiche feuchte Wiese neben Sulzbach, wird gemäht				
	Bearbeiter: Alice Pfanzelt				
lfd. Nummer:	79	Fläche in m²:	1209	Länge in m:	240
Bestandestyp:	0103 Laub-Nadel-Mischwald/Laub-Nadelholz-Mischforst				
Charakteristik:	Bearbeiter: Alice Pfanzelt				
lfd. Nummer:	80	Fläche in m²:	183	Länge in m:	55
Bestandestyp:	0401 Stehendes Gewässer				
Charakteristik:	Betoniertes Fischbecken				
	Bearbeiter: Alice Pfanzelt				
lfd. Nummer:	81	Fläche in m²:	2152	Länge in m:	455
Bestandestyp:	0104 Laubwald/Laubholzforst				
Charakteristik:	Bearbeiter: Alice Pfanzelt				
lfd. Nummer:	82	Fläche in m²:	10224	Länge in m:	960
Bestandestyp:	0202 Uferbegleitgehölz				
Charakteristik:	Ufergehölz des Sulzbaches aus Eschen, Ahorn, Linden, Weiden und Weichen				
	Bearbeiter: Alice Pfanzelt				
lfd. Nummer:	84	Fläche in m²:	20438	Länge in m:	1057
Bestandestyp:	0104 Laubwald/Laubholzforst				
Charakteristik:	Bearbeiter: Alice Pfanzelt				

lfd. Nummer:	85	Fläche in m²:	10046	Länge in m:	1119
Bestandestyp:	0202 Uferbegleitgehölz				
Charakteristik:	Ufergehölz des Sulzbaches aus Eschen, Ahorn, Linden, Weiden und Weichen				
	Bearbeiter: Alice Pfanzelt				
lfd. Nummer:	86	Fläche in m²:	1797	Länge in m:	385
Bestandestyp:	0104 Laubwald/Laubholzforst				
Charakteristik:					
	Bearbeiter: Alice Pfanzelt				
lfd. Nummer:	87	Fläche in m²:	780	Länge in m:	153
Bestandestyp:	0204 Streuobstbestand (Streuobstwiese/-weide, Obstbaumreihen)				
Charakteristik:					
	Bearbeiter: Alice Pfanzelt				
lfd. Nummer:	88	Fläche in m²:	1912	Länge in m:	314
Bestandestyp:	0204 Streuobstbestand (Streuobstwiese/-weide, Obstbaumreihen)				
Charakteristik:					
	Bearbeiter: Alice Pfanzelt				
lfd. Nummer:	89	Fläche in m²:	2872	Länge in m:	268
Bestandestyp:	0102 Nadelwald/Nadelholzforst				
Charakteristik:					
	Bearbeiter: Alice Pfanzelt				
lfd. Nummer:	90	Fläche in m²:	15404	Länge in m:	1661
Bestandestyp:	0202 Uferbegleitgehölz				
Charakteristik:	Ufergehölz des Weißenbaches aus Pappeln, Eschen und Erlen				
	Bearbeiter: Alice Pfanzelt				
lfd. Nummer:	91	Fläche in m²:	2195	Länge in m:	249
Bestandestyp:	0104 Laubwald/Laubholzforst				
Charakteristik:					
	Bearbeiter: Alice Pfanzelt				
lfd. Nummer:	93	Fläche in m²:	6227	Länge in m:	638
Bestandestyp:	0104 Laubwald/Laubholzforst				
Charakteristik:					
	Bearbeiter: Alice Pfanzelt				
lfd. Nummer:	94	Fläche in m²:	6088	Länge in m:	586
Bestandestyp:	0204 Streuobstbestand (Streuobstwiese/-weide, Obstbaumreihen)				
Charakteristik:					
	Bearbeiter: Alice Pfanzelt				
lfd. Nummer:	95	Fläche in m²:	9643	Länge in m:	611
Bestandestyp:	0204 Streuobstbestand (Streuobstwiese/-weide, Obstbaumreihen)				
Charakteristik:					
	Bearbeiter: Alice Pfanzelt				
lfd. Nummer:	96	Fläche in m²:	248	Länge in m:	67
Bestandestyp:	0201 Kleinstwaldfläche ("Feldgehölz"), Gebüsch oder Baumgruppe unter 1000m²				
Charakteristik:	Feldgehölz aus Eschen				
	Bearbeiter: Alice Pfanzelt				
lfd. Nummer:	97	Fläche in m²:	467	Länge in m:	253
Bestandestyp:	0104 Laubwald/Laubholzforst				
Charakteristik:					
	Bearbeiter: Alice Pfanzelt				

lfd. Nummer:	99	Fläche in m²:	4101	Länge in m:	506
Bestandestyp:	0104 Laubwald/Laubholzforst				
Charakteristik:					
Bearbeiter: Alice Pfanzelt					
lfd. Nummer:	100	Fläche in m²:	44380	Länge in m:	2519
Bestandestyp:	0104 Laubwald/Laubholzforst				
Charakteristik:					
Bearbeiter: Alice Pfanzelt					
lfd. Nummer:	101	Fläche in m²:	1131	Länge in m:	240
Bestandestyp:	0202 Uferbegleitgehölz				
Charakteristik:	Ufergehölz des Weißenbaches aus Pappeln, Eschen und Erlen				
Bearbeiter: Alice Pfanzelt					
lfd. Nummer:	102	Fläche in m²:	2695	Länge in m:	678
Bestandestyp:	0104 Laubwald/Laubholzforst				
Charakteristik:					
Bearbeiter: Alice Pfanzelt					
lfd. Nummer:	103	Fläche in m²:	74	Länge in m:	34
Bestandestyp:	0401 Stehendes Gewässer				
Charakteristik:	Fischteich mit befestigtem Ufer, strukturlos, kein Ufergehölz und keine Ufervegetation				
Bearbeiter: Alice Pfanzelt					
lfd. Nummer:	104	Fläche in m²:	31162	Länge in m:	2475
Bestandestyp:	0202 Uferbegleitgehölz				
Charakteristik:	Ufergehölz des Weißenbaches aus Pappeln, Eschen und Erlen				
Bearbeiter: Alice Pfanzelt					
lfd. Nummer:	105	Fläche in m²:	3488	Länge in m:	347
Bestandestyp:	0104 Laubwald/Laubholzforst				
Charakteristik:					
Bearbeiter: Alice Pfanzelt					
lfd. Nummer:	106	Fläche in m²:	812	Länge in m:	175
Bestandestyp:	0202 Uferbegleitgehölz				
Charakteristik:	Ufergehölz eines Teiches dicht mit Erlen, Eschen und Ahorn				
Bearbeiter: Alice Pfanzelt					
lfd. Nummer:	107	Fläche in m²:	1318	Länge in m:	199
Bestandestyp:	0204 Streuobstbestand (Streuobstwiese/-weide, Obstbaumreihen)				
Charakteristik:					
Bearbeiter: Alice Pfanzelt					
lfd. Nummer:	108	Fläche in m²:	4299	Länge in m:	357
Bestandestyp:	0204 Streuobstbestand (Streuobstwiese/-weide, Obstbaumreihen)				
Charakteristik:					
Bearbeiter: Alice Pfanzelt					
lfd. Nummer:	109	Fläche in m²:	910	Länge in m:	120
Bestandestyp:	0204 Streuobstbestand (Streuobstwiese/-weide, Obstbaumreihen)				
Charakteristik:					
Bearbeiter: Alice Pfanzelt					
lfd. Nummer:	110	Fläche in m²:	143	Länge in m:	60
Bestandestyp:	0204 Streuobstbestand (Streuobstwiese/-weide, Obstbaumreihen)				
Charakteristik:					
Bearbeiter: Alice Pfanzelt					

lfd. Nummer:	111	Fläche in m²:	1125	Länge in m:	131
Bestandestyp:	0104 Laubwald/Laubholzforst				
Charakteristik:					
Bearbeiter: Alice Pfanzelt					
lfd. Nummer:	112	Fläche in m²:	2644	Länge in m:	294
Bestandestyp:	0204 Streuobstbestand (Streuobstwiese/-weide, Obstbaumreihen)				
Charakteristik:					
Bearbeiter: Alice Pfanzelt					
lfd. Nummer:	113	Fläche in m²:	2542	Länge in m:	216
Bestandestyp:	0104 Laubwald/Laubholzforst				
Charakteristik:					
Bearbeiter: Alice Pfanzelt					
lfd. Nummer:	114	Fläche in m²:	1466	Länge in m:	155
Bestandestyp:	0204 Streuobstbestand (Streuobstwiese/-weide, Obstbaumreihen)				
Charakteristik:					
Bearbeiter: Alice Pfanzelt					
lfd. Nummer:	115	Fläche in m²:	3743	Länge in m:	357
Bestandestyp:	0204 Streuobstbestand (Streuobstwiese/-weide, Obstbaumreihen)				
Charakteristik:					
Bearbeiter: Alice Pfanzelt					
lfd. Nummer:	116	Fläche in m²:	1425	Länge in m:	223
Bestandestyp:	0204 Streuobstbestand (Streuobstwiese/-weide, Obstbaumreihen)				
Charakteristik:					
Bearbeiter: Alice Pfanzelt					
lfd. Nummer:	117	Fläche in m²:	917	Länge in m:	165
Bestandestyp:	0204 Streuobstbestand (Streuobstwiese/-weide, Obstbaumreihen)				
Charakteristik:					
Bearbeiter: Alice Pfanzelt					
lfd. Nummer:	118	Fläche in m²:	7939	Länge in m:	621
Bestandestyp:	0204 Streuobstbestand (Streuobstwiese/-weide, Obstbaumreihen)				
Charakteristik:					
Bearbeiter: Alice Pfanzelt					
lfd. Nummer:	119	Fläche in m²:	2027	Länge in m:	183
Bestandestyp:	0204 Streuobstbestand (Streuobstwiese/-weide, Obstbaumreihen)				
Charakteristik:					
Bearbeiter: Alice Pfanzelt					
lfd. Nummer:	120	Fläche in m²:	4636	Länge in m:	511
Bestandestyp:	0204 Streuobstbestand (Streuobstwiese/-weide, Obstbaumreihen)				
Charakteristik:					
Bearbeiter: Alice Pfanzelt					
lfd. Nummer:	121	Fläche in m²:	317	Länge in m:	80
Bestandestyp:	0204 Streuobstbestand (Streuobstwiese/-weide, Obstbaumreihen)				
Charakteristik:					
Bearbeiter: Alice Pfanzelt					
lfd. Nummer:	122	Fläche in m²:	8058	Länge in m:	555
Bestandestyp:	0204 Streuobstbestand (Streuobstwiese/-weide, Obstbaumreihen)				
Charakteristik:					
Bearbeiter: Alice Pfanzelt					

lfd. Nummer:	123	Fläche in m²:	1431	Länge in m:	165
Bestandestyp:	0204 Streuobstbestand (Streuobstwiese/-weide, Obstbaumreihen)				
Charakteristik:	Bearbeiter: Alice Pfanzelt				
lfd. Nummer:	124	Fläche in m²:	1478	Länge in m:	231
Bestandestyp:	0204 Streuobstbestand (Streuobstwiese/-weide, Obstbaumreihen)				
Charakteristik:	Bearbeiter: Alice Pfanzelt				
lfd. Nummer:	125	Fläche in m²:	577	Länge in m:	188
Bestandestyp:	0203 Heckenzug				
Charakteristik:	Hecke aus Eschen, Ahorn und Hasel Bearbeiter: Alice Pfanzelt				
lfd. Nummer:	126	Fläche in m²:	924	Länge in m:	151
Bestandestyp:	0307 Feuchtes und nasses Extensivgrünland				
Charakteristik:	Feuchte nährstoffreiche Wiese neben Teich mit Brennesseln, Seggen und Binsen, wird gemäht Bearbeiter: Alice Pfanzelt				
lfd. Nummer:	127	Fläche in m²:	294	Länge in m:	93
Bestandestyp:	0401 Stehendes Gewässer				
Charakteristik:	Trüber Fischteich, naturnah, mit Flachufeln und Seggen und Binsen als Uferbewuchs Bearbeiter: Alice Pfanzelt				
lfd. Nummer:	128	Fläche in m²:	420	Länge in m:	110
Bestandestyp:	0204 Streuobstbestand (Streuobstwiese/-weide, Obstbaumreihen)				
Charakteristik:	Bearbeiter: Alice Pfanzelt				
lfd. Nummer:	129	Fläche in m²:	1464	Länge in m:	271
Bestandestyp:	0202 Uferbegleitgehölz				
Charakteristik:	Ufergehölz eines schmalen Gerinnes aus Eschen, Erlen, Ahorn und Holunder Bearbeiter: Alice Pfanzelt				
lfd. Nummer:	130	Fläche in m²:	1524	Länge in m:	203
Bestandestyp:	0202 Uferbegleitgehölz				
Charakteristik:	Ufergehölz eines schmalen Gerinnes aus Eschen, Erlen, Ahorn und Holunder Bearbeiter: Alice Pfanzelt				
lfd. Nummer:	131	Fläche in m²:	1688	Länge in m:	249
Bestandestyp:	0202 Uferbegleitgehölz				
Charakteristik:	Ufergehölz eines schmalen Gerinnes aus Eschen, Erlen, Ahorn und Holunder Bearbeiter: Alice Pfanzelt				
lfd. Nummer:	132	Fläche in m²:	13833	Länge in m:	1097
Bestandestyp:	0202 Uferbegleitgehölz				
Charakteristik:	Ufergehölz eines schmalen Gerinnes aus Eschen, Erlen, Ahorn und Holunder Bearbeiter: Alice Pfanzelt				
lfd. Nummer:	133	Fläche in m²:	6812	Länge in m:	372
Bestandestyp:	0103 Laub-Nadel-Mischwald/Laub-Nadelholz-Mischforst				
Charakteristik:	Bearbeiter: Alice Pfanzelt				
lfd. Nummer:	135	Fläche in m²:	3047	Länge in m:	330
Bestandestyp:	0204 Streuobstbestand (Streuobstwiese/-weide, Obstbaumreihen)				
Charakteristik:	Bearbeiter: Alice Pfanzelt				

lfd. Nummer:	136	Fläche in m²:	2283	Länge in m:	184
Bestandestyp:	0204 Streuobstbestand (Streuobstwiese/-weide, Obstbaumreihen)				
Charakteristik:	Bearbeiter: Alice Pfanzelt				
lfd. Nummer:	137	Fläche in m²:	2210	Länge in m:	179
Bestandestyp:	0204 Streuobstbestand (Streuobstwiese/-weide, Obstbaumreihen)				
Charakteristik:	Bearbeiter: Alice Pfanzelt				
lfd. Nummer:	138	Fläche in m²:	1367	Länge in m:	180
Bestandestyp:	0204 Streuobstbestand (Streuobstwiese/-weide, Obstbaumreihen)				
Charakteristik:	Bearbeiter: Alice Pfanzelt				
lfd. Nummer:	139	Fläche in m²:	3836	Länge in m:	596
Bestandestyp:	0204 Streuobstbestand (Streuobstwiese/-weide, Obstbaumreihen)				
Charakteristik:	Bearbeiter: Alice Pfanzelt				
lfd. Nummer:	140	Fläche in m²:	2158	Länge in m:	369
Bestandestyp:	0104 Laubwald/Laubholzforst				
Charakteristik:	Bearbeiter: Alice Pfanzelt				
lfd. Nummer:	141	Fläche in m²:	426	Länge in m:	104
Bestandestyp:	0201 Kleinstwaldfläche ("Feldgehölz"), Gebüsch oder Baumgruppe unter 1000m²				
Charakteristik:	Feldgehölz aus Eschen und Ahorn Bearbeiter: Alice Pfanzelt				
lfd. Nummer:	142	Fläche in m²:	29062	Länge in m:	948
Bestandestyp:	0102 Nadelwald/Nadelholzforst				
Charakteristik:	Bearbeiter: Alice Pfanzelt				
lfd. Nummer:	143	Fläche in m²:	7683	Länge in m:	448
Bestandestyp:	0102 Nadelwald/Nadelholzforst				
Charakteristik:	Bearbeiter: Alice Pfanzelt				
lfd. Nummer:	144	Fläche in m²:	3343	Länge in m:	275
Bestandestyp:	0306 Neubewaldung/Aufforstung				
Charakteristik:	Bearbeiter: Alice Pfanzelt				
lfd. Nummer:	145	Fläche in m²:	10712	Länge in m:	693
Bestandestyp:	0204 Streuobstbestand (Streuobstwiese/-weide, Obstbaumreihen)				
Charakteristik:	Bearbeiter: Alice Pfanzelt				
lfd. Nummer:	146	Fläche in m²:	4184	Länge in m:	442
Bestandestyp:	0204 Streuobstbestand (Streuobstwiese/-weide, Obstbaumreihen)				
Charakteristik:	Bearbeiter: Alice Pfanzelt				
lfd. Nummer:	147	Fläche in m²:	6460	Länge in m:	679
Bestandestyp:	0204 Streuobstbestand (Streuobstwiese/-weide, Obstbaumreihen)				
Charakteristik:	Bearbeiter: Alice Pfanzelt				

lfd. Nummer:	148	Fläche in m²:	4683	Länge in m:	419
Bestandestyp:	0104 Laubwald/Laubholzforst				
Charakteristik:					
Bearbeiter: Alice Pfanzelt					
lfd. Nummer:	149	Fläche in m²:	3664	Länge in m:	301
Bestandestyp:	0204 Streuobstbestand (Streuobstwiese/-weide, Obstbaumreihen)				
Charakteristik:					
Bearbeiter: Alice Pfanzelt					
lfd. Nummer:	150	Fläche in m²:	1228	Länge in m:	211
Bestandestyp:	0204 Streuobstbestand (Streuobstwiese/-weide, Obstbaumreihen)				
Charakteristik:					
Bearbeiter: Alice Pfanzelt					
lfd. Nummer:	151	Fläche in m²:	1487	Länge in m:	289
Bestandestyp:	0204 Streuobstbestand (Streuobstwiese/-weide, Obstbaumreihen)				
Charakteristik:					
Bearbeiter: Alice Pfanzelt					
lfd. Nummer:	152	Fläche in m²:	4245	Länge in m:	396
Bestandestyp:	0204 Streuobstbestand (Streuobstwiese/-weide, Obstbaumreihen)				
Charakteristik:					
Bearbeiter: Alice Pfanzelt					
lfd. Nummer:	153	Fläche in m²:	3868	Länge in m:	311
Bestandestyp:	0104 Laubwald/Laubholzforst				
Charakteristik:					
Bearbeiter: Alice Pfanzelt					
lfd. Nummer:	154	Fläche in m²:	3070	Länge in m:	232
Bestandestyp:	0204 Streuobstbestand (Streuobstwiese/-weide, Obstbaumreihen)				
Charakteristik:					
Bearbeiter: Alice Pfanzelt					
lfd. Nummer:	155	Fläche in m²:	3063	Länge in m:	225
Bestandestyp:	0306 Neubewaldung/Aufforstung				
Charakteristik:					
Bearbeiter: Alice Pfanzelt					
lfd. Nummer:	156	Fläche in m²:	178	Länge in m:	68
Bestandestyp:	0204 Streuobstbestand (Streuobstwiese/-weide, Obstbaumreihen)				
Charakteristik:					
Bearbeiter: Alice Pfanzelt					
lfd. Nummer:	157	Fläche in m²:	4039	Länge in m:	528
Bestandestyp:	0204 Streuobstbestand (Streuobstwiese/-weide, Obstbaumreihen)				
Charakteristik:					
Bearbeiter: Alice Pfanzelt					
lfd. Nummer:	158	Fläche in m²:	1790	Länge in m:	165
Bestandestyp:	0401 Stehendes Gewässer				
Charakteristik:	Folienteich mit Fischbesatz zwischen Feldern, Steilufer, trübes Wasser, am Rand vereinzelt Rohrkolben und Seggen, einige Erlen, Fichten und Ziersträucher rundherum				
Bearbeiter: Alice Pfanzelt					
lfd. Nummer:	159	Fläche in m²:	2450	Länge in m:	326
Bestandestyp:	0204 Streuobstbestand (Streuobstwiese/-weide, Obstbaumreihen)				
Charakteristik:					
Bearbeiter: Alice Pfanzelt					

lfd. Nummer:	160	Fläche in m²:	632	Länge in m:	142
Bestandestyp:	0204 Streuobstbestand (Streuobstwiese/-weide, Obstbaumreihen)				
Charakteristik:					
Bearbeiter: Alice Pfanzelt					
lfd. Nummer:	161	Fläche in m²:	437	Länge in m:	141
Bestandestyp:	0204 Streuobstbestand (Streuobstwiese/-weide, Obstbaumreihen)				
Charakteristik:					
Bearbeiter: Alice Pfanzelt					
lfd. Nummer:	162	Fläche in m²:	1108	Länge in m:	187
Bestandestyp:	0204 Streuobstbestand (Streuobstwiese/-weide, Obstbaumreihen)				
Charakteristik:					
Bearbeiter: Alice Pfanzelt					
lfd. Nummer:	163	Fläche in m²:	767	Länge in m:	145
Bestandestyp:	0204 Streuobstbestand (Streuobstwiese/-weide, Obstbaumreihen)				
Charakteristik:					
Bearbeiter: Alice Pfanzelt					
lfd. Nummer:	164	Fläche in m²:	60174	Länge in m:	1532
Bestandestyp:	0103 Laub-Nadel-Mischwald/Laub-Nadelholz-Mischforst				
Charakteristik:					
Bearbeiter: Alice Pfanzelt					
lfd. Nummer:	165	Fläche in m²:	1559	Länge in m:	226
Bestandestyp:	0202 Uferbegleitgehölz				
Charakteristik:	Ufergehölz eines schmalen Gerinnes aus Eschen, Erlen, Ahorn und Holunder				
Bearbeiter: Alice Pfanzelt					
lfd. Nummer:	166	Fläche in m²:	1693	Länge in m:	221
Bestandestyp:	0204 Streuobstbestand (Streuobstwiese/-weide, Obstbaumreihen)				
Charakteristik:					
Bearbeiter: Alice Pfanzelt					
lfd. Nummer:	167	Fläche in m²:	867	Länge in m:	216
Bestandestyp:	0204 Streuobstbestand (Streuobstwiese/-weide, Obstbaumreihen)				
Charakteristik:					
Bearbeiter: Alice Pfanzelt					
lfd. Nummer:	168	Fläche in m²:	429	Länge in m:	94
Bestandestyp:	0201 Kleinstwaldfläche ("Feldgehölz"), Gebüsch oder Baumgruppe unter 1000m²				
Charakteristik:	Feldgehölz aus Birken				
Bearbeiter: Alice Pfanzelt					
lfd. Nummer:	170	Fläche in m²:	859	Länge in m:	157
Bestandestyp:	0201 Kleinstwaldfläche ("Feldgehölz"), Gebüsch oder Baumgruppe unter 1000m²				
Charakteristik:	Feldgehölz aus Haseln, Eschen und Holunder				
Bearbeiter: Alice Pfanzelt					
lfd. Nummer:	171	Fläche in m²:	2132	Länge in m:	211
Bestandestyp:	0204 Streuobstbestand (Streuobstwiese/-weide, Obstbaumreihen)				
Charakteristik:					
Bearbeiter: Alice Pfanzelt					
lfd. Nummer:	172	Fläche in m²:	388	Länge in m:	85
Bestandestyp:	0204 Streuobstbestand (Streuobstwiese/-weide, Obstbaumreihen)				
Charakteristik:					
Bearbeiter: Alice Pfanzelt					

lfd. Nummer:	173	Fläche in m²:	1858	Länge in m:	378
Bestandestyp:	0204 Streuobstbestand (Streuobstwiese/-weide, Obstbaumreihen)				
Charakteristik:					
Bearbeiter: Alice Pfanzelt					
lfd. Nummer:	174	Fläche in m²:	9050	Länge in m:	421
Bestandestyp:	0104 Laubwald/Laubholzforst				
Charakteristik:					
Bearbeiter: Alice Pfanzelt					
lfd. Nummer:	175	Fläche in m²:	23334	Länge in m:	681
Bestandestyp:	0102 Nadelwald/Nadelholzforst				
Charakteristik:					
Bearbeiter: Alice Pfanzelt					
lfd. Nummer:	176	Fläche in m²:	5047	Länge in m:	411
Bestandestyp:	0103 Laub-Nadel-Mischwald/Laub-Nadelholz-Mischforst				
Charakteristik:					
Bearbeiter: Alice Pfanzelt					
lfd. Nummer:	177	Fläche in m²:	8080	Länge in m:	540
Bestandestyp:	0104 Laubwald/Laubholzforst				
Charakteristik:					
Bearbeiter: Alice Pfanzelt					
lfd. Nummer:	178	Fläche in m²:	7526	Länge in m:	355
Bestandestyp:	0102 Nadelwald/Nadelholzforst				
Charakteristik:					
Bearbeiter: Alice Pfanzelt					
lfd. Nummer:	179	Fläche in m²:	10293	Länge in m:	677
Bestandestyp:	0104 Laubwald/Laubholzforst				
Charakteristik:					
Bearbeiter: Alice Pfanzelt					
lfd. Nummer:	180	Fläche in m²:	7117	Länge in m:	508
Bestandestyp:	0103 Laub-Nadel-Mischwald/Laub-Nadelholz-Mischforst				
Charakteristik:					
Bearbeiter: Alice Pfanzelt					
lfd. Nummer:	181	Fläche in m²:	33523	Länge in m:	2667
Bestandestyp:	0202 Uferbegleitgehölz				
Charakteristik:	Ufergehölz des Seltenbaches mit Eschen, Eichen, Birken, Fichten, Holunder und Weiden				
Bearbeiter: Alice Pfanzelt					
lfd. Nummer:	182	Fläche in m²:	2021	Länge in m:	229
Bestandestyp:	0204 Streuobstbestand (Streuobstwiese/-weide, Obstbaumreihen)				
Charakteristik:					
Bearbeiter: Alice Pfanzelt					
lfd. Nummer:	183	Fläche in m²:	6858	Länge in m:	379
Bestandestyp:	0204 Streuobstbestand (Streuobstwiese/-weide, Obstbaumreihen)				
Charakteristik:					
Bearbeiter: Alice Pfanzelt					
lfd. Nummer:	184	Fläche in m²:	2633	Länge in m:	295
Bestandestyp:	0204 Streuobstbestand (Streuobstwiese/-weide, Obstbaumreihen)				
Charakteristik:					
Bearbeiter: Alice Pfanzelt					

lfd. Nummer:	185	Fläche in m²:	1622	Länge in m:	193
Bestandestyp:	0204 Streuobstbestand (Streuobstwiese/-weide, Obstbaumreihen)				
Charakteristik:	Bearbeiter: Alice Pfanzelt				
lfd. Nummer:	186	Fläche in m²:	1500	Länge in m:	172
Bestandestyp:	0204 Streuobstbestand (Streuobstwiese/-weide, Obstbaumreihen)				
Charakteristik:	Bearbeiter: Alice Pfanzelt				
lfd. Nummer:	187	Fläche in m²:	7983	Länge in m:	676
Bestandestyp:	0204 Streuobstbestand (Streuobstwiese/-weide, Obstbaumreihen)				
Charakteristik:	Bearbeiter: Alice Pfanzelt				
lfd. Nummer:	188	Fläche in m²:	580	Länge in m:	115
Bestandestyp:	0204 Streuobstbestand (Streuobstwiese/-weide, Obstbaumreihen)				
Charakteristik:	Bearbeiter: Alice Pfanzelt				
lfd. Nummer:	189	Fläche in m²:	785	Länge in m:	112
Bestandestyp:	0204 Streuobstbestand (Streuobstwiese/-weide, Obstbaumreihen)				
Charakteristik:	Bearbeiter: Alice Pfanzelt				
lfd. Nummer:	190	Fläche in m²:	895	Länge in m:	249
Bestandestyp:	0204 Streuobstbestand (Streuobstwiese/-weide, Obstbaumreihen)				
Charakteristik:	Bearbeiter: Alice Pfanzelt				
lfd. Nummer:	191	Fläche in m²:	1013	Länge in m:	226
Bestandestyp:	0202 Uferbegleitgehölz				
Charakteristik:	Ufergehölz eines Teiches mit Eschen, Birken, Pappeln und Haseln				
	Bearbeiter: Alice Pfanzelt				
lfd. Nummer:	192	Fläche in m²:	4139	Länge in m:	651
Bestandestyp:	0204 Streuobstbestand (Streuobstwiese/-weide, Obstbaumreihen)				
Charakteristik:	Bearbeiter: Alice Pfanzelt				
lfd. Nummer:	193	Fläche in m²:	268	Länge in m:	90
Bestandestyp:	0401 Stehendes Gewässer				
Charakteristik:	Trüber Fischteich mit Steilufer				
	Bearbeiter: Alice Pfanzelt				
lfd. Nummer:	194	Fläche in m²:	3143	Länge in m:	488
Bestandestyp:	0202 Uferbegleitgehölz				
Charakteristik:	Ufergehölz des Seltenbaches und eines Nebengerinnes mit Ahorn, Holunder, Hasel, Eschen und Traubenkirschen				
	Bearbeiter: Alice Pfanzelt				
lfd. Nummer:	195	Fläche in m²:	25060	Länge in m:	2862
Bestandestyp:	0202 Uferbegleitgehölz				
Charakteristik:	Ufergehölz des Seltenbaches und eines Nebengerinnes mit Ahorn, Holunder, Hasel, Eschen und Traubenkirschen				
	Bearbeiter: Alice Pfanzelt				
lfd. Nummer:	196	Fläche in m²:	2149	Länge in m:	245
Bestandestyp:	0102 Nadelwald/Nadelholzforst				
Charakteristik:	Bearbeiter: Alice Pfanzelt				

lfd. Nummer:	197	Fläche in m²:	737	Länge in m:	108
Bestandestyp:	0401 Stehendes Gewässer				
Charakteristik:	Trüber Fischteich mit unbefestigtem natürlichem Steilufer, am Ende eines Gerinnes, dichtes Ufergehölz rundherum				
Bearbeiter: Alice Pfanzelt					
lfd. Nummer:	198	Fläche in m²:	2326	Länge in m:	425
Bestandestyp:	0202 Uferbegleitgehölz				
Charakteristik:	Ufergehölz des Seltenbaches und eines Nebengerinnes mit Ahorn, Holunder, Hasel, Eschen und Traubenkirschen				
Bearbeiter: Alice Pfanzelt					
lfd. Nummer:	199	Fläche in m²:	2678	Länge in m:	243
Bestandestyp:	0104 Laubwald/Laubholzforst				
Charakteristik:					
Bearbeiter: Alice Pfanzelt					
lfd. Nummer:	200	Fläche in m²:	3348	Länge in m:	257
Bestandestyp:	0204 Streuobstbestand (Streuobstwiese/-weide, Obstbaumreihen)				
Charakteristik:					
Bearbeiter: Alice Pfanzelt					
lfd. Nummer:	201	Fläche in m²:	8209	Länge in m:	422
Bestandestyp:	0204 Streuobstbestand (Streuobstwiese/-weide, Obstbaumreihen)				
Charakteristik:					
Bearbeiter: Alice Pfanzelt					
lfd. Nummer:	202	Fläche in m²:	3144	Länge in m:	351
Bestandestyp:	0204 Streuobstbestand (Streuobstwiese/-weide, Obstbaumreihen)				
Charakteristik:					
Bearbeiter: Alice Pfanzelt					
lfd. Nummer:	203	Fläche in m²:	337	Länge in m:	79
Bestandestyp:	0104 Laubwald/Laubholzforst				
Charakteristik:					
Bearbeiter: Alice Pfanzelt					
lfd. Nummer:	204	Fläche in m²:	4930	Länge in m:	390
Bestandestyp:	0204 Streuobstbestand (Streuobstwiese/-weide, Obstbaumreihen)				
Charakteristik:					
Bearbeiter: Alice Pfanzelt					
lfd. Nummer:	205	Fläche in m²:	1337	Länge in m:	184
Bestandestyp:	0204 Streuobstbestand (Streuobstwiese/-weide, Obstbaumreihen)				
Charakteristik:					
Bearbeiter: Alice Pfanzelt					
lfd. Nummer:	206	Fläche in m²:	2195	Länge in m:	225
Bestandestyp:	0204 Streuobstbestand (Streuobstwiese/-weide, Obstbaumreihen)				
Charakteristik:					
Bearbeiter: Alice Pfanzelt					
lfd. Nummer:	207	Fläche in m²:	9880	Länge in m:	1093
Bestandestyp:	0104 Laubwald/Laubholzforst				
Charakteristik:					
Bearbeiter: Alice Pfanzelt					
lfd. Nummer:	208	Fläche in m²:	981	Länge in m:	214
Bestandestyp:	0202 Uferbegleitgehölz				
Charakteristik:	Ufergehölz eines Teiches mit Traubenkirsche, Erle, Esche, Holunder, Ahorn und Fichte				
Bearbeiter: Alice Pfanzelt					

lfd. Nummer:	209	Fläche in m²:	210	Länge in m:	76
Bestandestyp:	0401 Stehendes Gewässer				
Charakteristik:	Wenig Wasser führender Teich zwischen Feldern mit Steilufer. Wasser des Glücker Baches, welcher hier unterirdisch verläuft, rinnt hier durch. Im Flachbereich wächst Wasserminze und Schilf.				
	Bearbeiter: Alice Pfanzelt				
lfd. Nummer:	210	Fläche in m²:	2854	Länge in m:	226
Bestandestyp:	0204 Streuobstbestand (Streuobstwiese/-weide, Obstbaumreihen)				
Charakteristik:					
	Bearbeiter: Alice Pfanzelt				
lfd. Nummer:	211	Fläche in m²:	6388	Länge in m:	800
Bestandestyp:	0202 Uferbegleitgehölz				
Charakteristik:	Ufergehölz des Sulzbaches mit Erlen, Fichten, Eschen und Ahorn				
	Bearbeiter: Alice Pfanzelt				
lfd. Nummer:	213	Fläche in m²:	1335	Länge in m:	140
Bestandestyp:	0104 Laubwald/Laubholzforst				
Charakteristik:					
	Bearbeiter: Alice Pfanzelt				
lfd. Nummer:	214	Fläche in m²:	696	Länge in m:	130
Bestandestyp:	0201 Kleinstwaldfläche ("Feldgehölz"), Gebüsch oder Baumgruppe unter 1000m²				
Charakteristik:	Feldgehölz mit Eschen, Haseln, Fichten und Weiden				
	Bearbeiter: Alice Pfanzelt				
lfd. Nummer:	215	Fläche in m²:	182144	Länge in m:	7173
Bestandestyp:	0104 Laubwald/Laubholzforst				
Charakteristik:					
	Bearbeiter: Alice Pfanzelt				
lfd. Nummer:	216	Fläche in m²:	3259	Länge in m:	289
Bestandestyp:	0204 Streuobstbestand (Streuobstwiese/-weide, Obstbaumreihen)				
Charakteristik:					
	Bearbeiter: Alice Pfanzelt				
lfd. Nummer:	217	Fläche in m²:	2952	Länge in m:	283
Bestandestyp:	0104 Laubwald/Laubholzforst				
Charakteristik:					
	Bearbeiter: Alice Pfanzelt				
lfd. Nummer:	218	Fläche in m²:	842	Länge in m:	188
Bestandestyp:	0202 Uferbegleitgehölz				
Charakteristik:	Ufergehölz eines Fischteiches aus Erlen, Haseln und Weiden				
	Bearbeiter: Alice Pfanzelt				
lfd. Nummer:	219	Fläche in m²:	206	Länge in m:	81
Bestandestyp:	0401 Stehendes Gewässer				
Charakteristik:	Aufgestauter Bereich des Sulzbaches neben Sägewerk, als Fischteich genutzt. Betoniertes Steilufer und trübes Wasser				
	Bearbeiter: Alice Pfanzelt				
lfd. Nummer:	220	Fläche in m²:	1422	Länge in m:	164
Bestandestyp:	0204 Streuobstbestand (Streuobstwiese/-weide, Obstbaumreihen)				
Charakteristik:					
	Bearbeiter: Alice Pfanzelt				
lfd. Nummer:	221	Fläche in m²:	1460	Länge in m:	224
Bestandestyp:	030301 Sukzessionsfläche des feuchten und nassen Extensivgrünlandes mit oder ohne jüngerem Gehölzaufwuchs				
Charakteristik:	Feuchter gemähter Seggenreicher Graben mit Obstbäumen und Weiden				
	Bearbeiter: Alice Pfanzelt				

lfd. Nummer:	222	Fläche in m²:	304	Länge in m:	76
Bestandestyp:	0204 Streuobstbestand (Streuobstwiese/-weide, Obstbaumreihen)				
Charakteristik:	Bearbeiter: Alice Pfanzelt				
lfd. Nummer:	223	Fläche in m²:	5031	Länge in m:	578
Bestandestyp:	0204 Streuobstbestand (Streuobstwiese/-weide, Obstbaumreihen)				
Charakteristik:	Bearbeiter: Alice Pfanzelt				
lfd. Nummer:	224	Fläche in m²:	1213	Länge in m:	192
Bestandestyp:	0204 Streuobstbestand (Streuobstwiese/-weide, Obstbaumreihen)				
Charakteristik:	Bearbeiter: Alice Pfanzelt				
lfd. Nummer:	225	Fläche in m²:	30396	Länge in m:	819
Bestandestyp:	0102 Nadelwald/Nadelholzforst				
Charakteristik:	Bearbeiter: Alice Pfanzelt				
lfd. Nummer:	226	Fläche in m²:	75003	Länge in m:	1913
Bestandestyp:	0103 Laub-Nadel-Mischwald/Laub-Nadelholz-Mischforst				
Charakteristik:	Bearbeiter: Alice Pfanzelt				
lfd. Nummer:	227	Fläche in m²:	2675	Länge in m:	283
Bestandestyp:	0204 Streuobstbestand (Streuobstwiese/-weide, Obstbaumreihen)				
Charakteristik:	Bearbeiter: Alice Pfanzelt				
lfd. Nummer:	228	Fläche in m²:	2164	Länge in m:	247
Bestandestyp:	0204 Streuobstbestand (Streuobstwiese/-weide, Obstbaumreihen)				
Charakteristik:	Bearbeiter: Alice Pfanzelt				
lfd. Nummer:	229	Fläche in m²:	2805	Länge in m:	273
Bestandestyp:	0204 Streuobstbestand (Streuobstwiese/-weide, Obstbaumreihen)				
Charakteristik:	Bearbeiter: Alice Pfanzelt				
lfd. Nummer:	230	Fläche in m²:	5686	Länge in m:	450
Bestandestyp:	0307 Feuchtes und nasses Extensivgrünland				
Charakteristik:	Feuchte Wiese, von Gallowayrindern beweidet, nur Disteln werden stehen gelassen				
	Bearbeiter: Alice Pfanzelt				
lfd. Nummer:	231	Fläche in m²:	13110	Länge in m:	557
Bestandestyp:	0204 Streuobstbestand (Streuobstwiese/-weide, Obstbaumreihen)				
Charakteristik:	Bearbeiter: Alice Pfanzelt				
lfd. Nummer:	232	Fläche in m²:	1477	Länge in m:	163
Bestandestyp:	0204 Streuobstbestand (Streuobstwiese/-weide, Obstbaumreihen)				
Charakteristik:	Bearbeiter: Alice Pfanzelt				
lfd. Nummer:	233	Fläche in m²:	6542	Länge in m:	335
Bestandestyp:	0102 Nadelwald/Nadelholzforst				
Charakteristik:	Bearbeiter: Alice Pfanzelt				

lfd. Nummer:	234	Fläche in m²:	3789	Länge in m:	363
Bestandestyp:	0103 Laub-Nadel-Mischwald/Laub-Nadelholz-Mischforst				
Charakteristik:	Bearbeiter: Alice Pfanzelt				
lfd. Nummer:	235	Fläche in m²:	57962	Länge in m:	2854
Bestandestyp:	0104 Laubwald/Laubholzforst				
Charakteristik:	Bearbeiter: Alice Pfanzelt				
lfd. Nummer:	236	Fläche in m²:	6384	Länge in m:	782
Bestandestyp:	0204 Streuobstbestand (Streuobstwiese/-weide, Obstbaumreihen)				
Charakteristik:	Bearbeiter: Alice Pfanzelt				
lfd. Nummer:	237	Fläche in m²:	642	Länge in m:	149
Bestandestyp:	0204 Streuobstbestand (Streuobstwiese/-weide, Obstbaumreihen)				
Charakteristik:	Bearbeiter: Alice Pfanzelt				
lfd. Nummer:	238	Fläche in m²:	465	Länge in m:	93
Bestandestyp:	0201 Kleinstwaldfläche ("Feldgehölz"), Gebüsch oder Baumgruppe unter 1000m²				
Charakteristik:	Feldgehölz neben Bauernhaus aus Birke, Kirsche, Obstbäumen und Forsythie				
	Bearbeiter: Alice Pfanzelt				
lfd. Nummer:	239	Fläche in m²:	2332	Länge in m:	440
Bestandestyp:	0204 Streuobstbestand (Streuobstwiese/-weide, Obstbaumreihen)				
Charakteristik:	Bearbeiter: Alice Pfanzelt				
lfd. Nummer:	240	Fläche in m²:	2744	Länge in m:	239
Bestandestyp:	0204 Streuobstbestand (Streuobstwiese/-weide, Obstbaumreihen)				
Charakteristik:	Bearbeiter: Alice Pfanzelt				
lfd. Nummer:	241	Fläche in m²:	2301	Länge in m:	243
Bestandestyp:	0204 Streuobstbestand (Streuobstwiese/-weide, Obstbaumreihen)				
Charakteristik:	Bearbeiter: Alice Pfanzelt				
lfd. Nummer:	242	Fläche in m²:	12907	Länge in m:	609
Bestandestyp:	0104 Laubwald/Laubholzforst				
Charakteristik:	Bearbeiter: Alice Pfanzelt				
lfd. Nummer:	243	Fläche in m²:	1623	Länge in m:	162
Bestandestyp:	0204 Streuobstbestand (Streuobstwiese/-weide, Obstbaumreihen)				
Charakteristik:	Bearbeiter: Alice Pfanzelt				
lfd. Nummer:	244	Fläche in m²:	4717	Länge in m:	287
Bestandestyp:	0204 Streuobstbestand (Streuobstwiese/-weide, Obstbaumreihen)				
Charakteristik:	Bearbeiter: Alice Pfanzelt				
lfd. Nummer:	245	Fläche in m²:	806	Länge in m:	126
Bestandestyp:	0204 Streuobstbestand (Streuobstwiese/-weide, Obstbaumreihen)				
Charakteristik:	Bearbeiter: Alice Pfanzelt				

lfd. Nummer:	246	Fläche in m²:	9630	Länge in m:	973
Bestandestyp:	0202 Uferbegleitgehölz				
Charakteristik:	Ufergehölz des Sulzbaches aus Eschen, Ahorn, Erlen und Holunder				
	Bearbeiter: Alice Pfanzelt				
lfd. Nummer:	247	Fläche in m²:	9557	Länge in m:	696
Bestandestyp:	0104 Laubwald/Laubholzforst				
Charakteristik:					
	Bearbeiter: Alice Pfanzelt				
lfd. Nummer:	248	Fläche in m²:	4047	Länge in m:	722
Bestandestyp:	0104 Laubwald/Laubholzforst				
Charakteristik:					
	Bearbeiter: Alice Pfanzelt				
lfd. Nummer:	249	Fläche in m²:	906	Länge in m:	254
Bestandestyp:	0203 Heckenzug				
Charakteristik:	Langer Heckenzug aus Eichen, Haseln, Birken und Ahorn				
	Bearbeiter: Alice Pfanzelt				
lfd. Nummer:	250	Fläche in m²:	3361	Länge in m:	249
Bestandestyp:	0204 Streuobstbestand (Streuobstwiese/-weide, Obstbaumreihen)				
Charakteristik:					
	Bearbeiter: Alice Pfanzelt				
lfd. Nummer:	251	Fläche in m²:	9276	Länge in m:	496
Bestandestyp:	0104 Laubwald/Laubholzforst				
Charakteristik:					
	Bearbeiter: Alice Pfanzelt				
lfd. Nummer:	252	Fläche in m²:	22630	Länge in m:	709
Bestandestyp:	0102 Nadelwald/Nadelholzforst				
Charakteristik:					
	Bearbeiter: Alice Pfanzelt				
lfd. Nummer:	253	Fläche in m²:	8072	Länge in m:	425
Bestandestyp:	0102 Nadelwald/Nadelholzforst				
Charakteristik:					
	Bearbeiter: Alice Pfanzelt				
lfd. Nummer:	254	Fläche in m²:	2618	Länge in m:	343
Bestandestyp:	0204 Streuobstbestand (Streuobstwiese/-weide, Obstbaumreihen)				
Charakteristik:					
	Bearbeiter: Alice Pfanzelt				
lfd. Nummer:	255	Fläche in m²:	1392	Länge in m:	157
Bestandestyp:	0204 Streuobstbestand (Streuobstwiese/-weide, Obstbaumreihen)				
Charakteristik:					
	Bearbeiter: Alice Pfanzelt				
lfd. Nummer:	256	Fläche in m²:	1994	Länge in m:	171
Bestandestyp:	0204 Streuobstbestand (Streuobstwiese/-weide, Obstbaumreihen)				
Charakteristik:					
	Bearbeiter: Alice Pfanzelt				
lfd. Nummer:	257	Fläche in m²:	1439	Länge in m:	205
Bestandestyp:	0204 Streuobstbestand (Streuobstwiese/-weide, Obstbaumreihen)				
Charakteristik:					
	Bearbeiter: Alice Pfanzelt				

lfd. Nummer:	258	Fläche in m²:	1193	Länge in m:	255
Bestandestyp:	0202 Uferbegleitgehölz				
Charakteristik:	Dichtes Ufergehölz eines Hofteiches mit Eschen, Kastanien, Haseln, Traubenkirschen, Eichen und Erlen				
	Bearbeiter: Alice Pfanzelt				
lfd. Nummer:	259	Fläche in m²:	2311	Länge in m:	370
Bestandestyp:	0204 Streuobstbestand (Streuobstwiese/-weide, Obstbaumreihen)				
Charakteristik:					
	Bearbeiter: Alice Pfanzelt				
lfd. Nummer:	260	Fläche in m²:	448	Länge in m:	85
Bestandestyp:	0401 Stehendes Gewässer				
Charakteristik:	Hofteich mit natürlichem Steilufer, trübes Wasser, wahrscheinlich mit Fischbesatz				
	Bearbeiter: Alice Pfanzelt				
lfd. Nummer:	261	Fläche in m²:	327	Länge in m:	74
Bestandestyp:	0204 Streuobstbestand (Streuobstwiese/-weide, Obstbaumreihen)				
Charakteristik:					
	Bearbeiter: Alice Pfanzelt				
lfd. Nummer:	262	Fläche in m²:	569	Länge in m:	98
Bestandestyp:	0204 Streuobstbestand (Streuobstwiese/-weide, Obstbaumreihen)				
Charakteristik:					
	Bearbeiter: Alice Pfanzelt				
lfd. Nummer:	263	Fläche in m²:	3552	Länge in m:	292
Bestandestyp:	0204 Streuobstbestand (Streuobstwiese/-weide, Obstbaumreihen)				
Charakteristik:					
	Bearbeiter: Alice Pfanzelt				
lfd. Nummer:	264	Fläche in m²:	1484	Länge in m:	235
Bestandestyp:	0204 Streuobstbestand (Streuobstwiese/-weide, Obstbaumreihen)				
Charakteristik:					
	Bearbeiter: Alice Pfanzelt				
lfd. Nummer:	267	Fläche in m²:	1414	Länge in m:	252
Bestandestyp:	0204 Streuobstbestand (Streuobstwiese/-weide, Obstbaumreihen)				
Charakteristik:					
	Bearbeiter: Alice Pfanzelt				
lfd. Nummer:	268	Fläche in m²:	534	Länge in m:	111
Bestandestyp:	0204 Streuobstbestand (Streuobstwiese/-weide, Obstbaumreihen)				
Charakteristik:					
	Bearbeiter: Alice Pfanzelt				
lfd. Nummer:	269	Fläche in m²:	1617	Länge in m:	189
Bestandestyp:	0204 Streuobstbestand (Streuobstwiese/-weide, Obstbaumreihen)				
Charakteristik:					
	Bearbeiter: Alice Pfanzelt				
lfd. Nummer:	270	Fläche in m²:	150	Länge in m:	45
Bestandestyp:	0401 Stehendes Gewässer				
Charakteristik:	Gartenteich, bedeckt mit Teichlinsen, unbefestigtem Steilufer, kaum Uferbewuchs				
	Bearbeiter: Alice Pfanzelt				
lfd. Nummer:	271	Fläche in m²:	343	Länge in m:	89
Bestandestyp:	0201 Kleinstwaldfläche ("Feldgehölz"), Gebüsch oder Baumgruppe unter 1000m²				
Charakteristik:	Feldgehölz aus Kirschen und Birken				
	Bearbeiter: Alice Pfanzelt				

lfd. Nummer:	272	Fläche in m²:	10683	Länge in m:	490
Bestandestyp:	0104 Laubwald/Laubholzforst				
Charakteristik:					
Bearbeiter: Alice Pfanzelt					
lfd. Nummer:	273	Fläche in m²:	3619	Länge in m:	253
Bestandestyp:	0102 Nadelwald/Nadelholzforst				
Charakteristik:					
Bearbeiter: Alice Pfanzelt					
lfd. Nummer:	274	Fläche in m²:	11492	Länge in m:	738
Bestandestyp:	0204 Streuobstbestand (Streuobstwiese/-weide, Obstbaumreihen)				
Charakteristik:					
Bearbeiter: Alice Pfanzelt					
lfd. Nummer:	275	Fläche in m²:	1629	Länge in m:	216
Bestandestyp:	0204 Streuobstbestand (Streuobstwiese/-weide, Obstbaumreihen)				
Charakteristik:					
Bearbeiter: Alice Pfanzelt					
lfd. Nummer:	276	Fläche in m²:	10070	Länge in m:	542
Bestandestyp:	0307 Feuchtes und nasses Extensivgrünland				
Charakteristik:	Feuchte gemähte Wiese mit Gemeindem Ziest, Kuckucks-Lichtnelke, Wiesen-Fuchsschwanz, Gemeines Kammgras, Wolliges Honiggras, Gemeines Ruchgras				
Bearbeiter: Alice Pfanzelt					
lfd. Nummer:	277	Fläche in m²:	1560	Länge in m:	190
Bestandestyp:	0204 Streuobstbestand (Streuobstwiese/-weide, Obstbaumreihen)				
Charakteristik:					
Bearbeiter: Alice Pfanzelt					
lfd. Nummer:	278	Fläche in m²:	49530	Länge in m:	1296
Bestandestyp:	0102 Nadelwald/Nadelholzforst				
Charakteristik:					
Bearbeiter: Alice Pfanzelt					
lfd. Nummer:	280	Fläche in m²:	1031	Länge in m:	169
Bestandestyp:	0204 Streuobstbestand (Streuobstwiese/-weide, Obstbaumreihen)				
Charakteristik:					
Bearbeiter: Alice Pfanzelt					
lfd. Nummer:	281	Fläche in m²:	2920	Länge in m:	216
Bestandestyp:	0204 Streuobstbestand (Streuobstwiese/-weide, Obstbaumreihen)				
Charakteristik:					
Bearbeiter: Alice Pfanzelt					
lfd. Nummer:	282	Fläche in m²:	484	Länge in m:	115
Bestandestyp:	0204 Streuobstbestand (Streuobstwiese/-weide, Obstbaumreihen)				
Charakteristik:					
Bearbeiter: Alice Pfanzelt					
lfd. Nummer:	283	Fläche in m²:	2936	Länge in m:	353
Bestandestyp:	0203 Heckenzug				
Charakteristik:	Feldgehölz aus Erle, Kirsche und Esche				
Bearbeiter: Alice Pfanzelt					
lfd. Nummer:	284	Fläche in m²:	3871	Länge in m:	429
Bestandestyp:	0204 Streuobstbestand (Streuobstwiese/-weide, Obstbaumreihen)				
Charakteristik:					
Bearbeiter: Alice Pfanzelt					

lfd. Nummer:	286	Fläche in m²:	1859	Länge in m:	238
Bestandestyp:	0104 Laubwald/Laubholzforst				
Charakteristik:					
Bearbeiter: Alice Pfanzelt					
lfd. Nummer:	287	Fläche in m²:	866	Länge in m:	125
Bestandestyp:	0204 Streuobstbestand (Streuobstwiese/-weide, Obstbaumreihen)				
Charakteristik:					
Bearbeiter: Alice Pfanzelt					
lfd. Nummer:	288	Fläche in m²:	280	Länge in m:	72
Bestandestyp:	0204 Streuobstbestand (Streuobstwiese/-weide, Obstbaumreihen)				
Charakteristik:					
Bearbeiter: Alice Pfanzelt					
lfd. Nummer:	289	Fläche in m²:	2783	Länge in m:	461
Bestandestyp:	0204 Streuobstbestand (Streuobstwiese/-weide, Obstbaumreihen)				
Charakteristik:					
Bearbeiter: Alice Pfanzelt					
lfd. Nummer:	290	Fläche in m²:	1301	Länge in m:	181
Bestandestyp:	0204 Streuobstbestand (Streuobstwiese/-weide, Obstbaumreihen)				
Charakteristik:					
Bearbeiter: Alice Pfanzelt					
lfd. Nummer:	291	Fläche in m²:	7831	Länge in m:	519
Bestandestyp:	0204 Streuobstbestand (Streuobstwiese/-weide, Obstbaumreihen)				
Charakteristik:					
Bearbeiter: Alice Pfanzelt					
lfd. Nummer:	292	Fläche in m²:	2456	Länge in m:	302
Bestandestyp:	0204 Streuobstbestand (Streuobstwiese/-weide, Obstbaumreihen)				
Charakteristik:					
Bearbeiter: Alice Pfanzelt					
lfd. Nummer:	293	Fläche in m²:	1606	Länge in m:	215
Bestandestyp:	0204 Streuobstbestand (Streuobstwiese/-weide, Obstbaumreihen)				
Charakteristik:					
Bearbeiter: Alice Pfanzelt					
lfd. Nummer:	294	Fläche in m²:	2620	Länge in m:	346
Bestandestyp:	0204 Streuobstbestand (Streuobstwiese/-weide, Obstbaumreihen)				
Charakteristik:					
Bearbeiter: Alice Pfanzelt					
lfd. Nummer:	295	Fläche in m²:	260	Länge in m:	71
Bestandestyp:	0401 Stehendes Gewässer				
Charakteristik:	Eingezäunter Fischteich mit befestigtem Ufer, am Rand Kalmus und Rohrkolben				
Bearbeiter: Alice Pfanzelt					
lfd. Nummer:	296	Fläche in m²:	11561	Länge in m:	749
Bestandestyp:	0204 Streuobstbestand (Streuobstwiese/-weide, Obstbaumreihen)				
Charakteristik:					
Bearbeiter: Alice Pfanzelt					
lfd. Nummer:	297	Fläche in m²:	1509	Länge in m:	184
Bestandestyp:	0204 Streuobstbestand (Streuobstwiese/-weide, Obstbaumreihen)				
Charakteristik:					
Bearbeiter: Alice Pfanzelt					

lfd. Nummer:	298	Fläche in m²:	1477	Länge in m:	289
Bestandestyp:	0204 Streuobstbestand (Streuobstwiese/-weide, Obstbaumreihen)				
Charakteristik:	Bearbeiter: Alice Pfanzelt				
lfd. Nummer:	299	Fläche in m²:	2740	Länge in m:	293
Bestandestyp:	0204 Streuobstbestand (Streuobstwiese/-weide, Obstbaumreihen)				
Charakteristik:	Bearbeiter: Alice Pfanzelt				
lfd. Nummer:	300	Fläche in m²:	654	Länge in m:	102
Bestandestyp:	0204 Streuobstbestand (Streuobstwiese/-weide, Obstbaumreihen)				
Charakteristik:	Bearbeiter: Alice Pfanzelt				
lfd. Nummer:	301	Fläche in m²:	6510	Länge in m:	340
Bestandestyp:	0204 Streuobstbestand (Streuobstwiese/-weide, Obstbaumreihen)				
Charakteristik:	Bearbeiter: Alice Pfanzelt				
lfd. Nummer:	302	Fläche in m²:	2882	Länge in m:	238
Bestandestyp:	0204 Streuobstbestand (Streuobstwiese/-weide, Obstbaumreihen)				
Charakteristik:	Bearbeiter: Alice Pfanzelt				
lfd. Nummer:	303	Fläche in m²:	11239	Länge in m:	685
Bestandestyp:	0204 Streuobstbestand (Streuobstwiese/-weide, Obstbaumreihen)				
Charakteristik:	Bearbeiter: Alice Pfanzelt				
lfd. Nummer:	304	Fläche in m²:	461	Länge in m:	85
Bestandestyp:	0201 Kleinstwaldfläche ("Feldgehölz"), Gebüsch oder Baumgruppe unter 1000m²				
Charakteristik:	Feldgehölz aus Eschen Bearbeiter: Alice Pfanzelt				
lfd. Nummer:	305	Fläche in m²:	1801	Länge in m:	277
Bestandestyp:	0204 Streuobstbestand (Streuobstwiese/-weide, Obstbaumreihen)				
Charakteristik:	Bearbeiter: Alice Pfanzelt				
lfd. Nummer:	306	Fläche in m²:	816	Länge in m:	195
Bestandestyp:	0204 Streuobstbestand (Streuobstwiese/-weide, Obstbaumreihen)				
Charakteristik:	Bearbeiter: Alice Pfanzelt				
lfd. Nummer:	307	Fläche in m²:	3691	Länge in m:	404
Bestandestyp:	0204 Streuobstbestand (Streuobstwiese/-weide, Obstbaumreihen)				
Charakteristik:	Bearbeiter: Alice Pfanzelt				
lfd. Nummer:	308	Fläche in m²:	21971	Länge in m:	660
Bestandestyp:	0102 Nadelwald/Nadelholzforst				
Charakteristik:	Bearbeiter: Alice Pfanzelt				
lfd. Nummer:	309	Fläche in m²:	201019	Länge in m:	6025
Bestandestyp:	0104 Laubwald/Laubholzforst				
Charakteristik:	Bearbeiter: Alice Pfanzelt				

lfd. Nummer:	310	Fläche in m²:	5737	Länge in m:	389
Bestandestyp:	0401 Stehendes Gewässer				
Charakteristik:	Fischteichanlage				
Bearbeiter: Alice Pfanzelt					
lfd. Nummer:	312	Fläche in m²:	1329	Länge in m:	164
Bestandestyp:	0104 Laubwald/Laubholzforst				
Charakteristik:					
Bearbeiter: Alice Pfanzelt					
lfd. Nummer:	313	Fläche in m²:	9303	Länge in m:	439
Bestandestyp:	0204 Streuobstbestand (Streuobstwiese/-weide, Obstbaumreihen)				
Charakteristik:					
Bearbeiter: Alice Pfanzelt					
lfd. Nummer:	314	Fläche in m²:	4102	Länge in m:	314
Bestandestyp:	0204 Streuobstbestand (Streuobstwiese/-weide, Obstbaumreihen)				
Charakteristik:					
Bearbeiter: Alice Pfanzelt					
lfd. Nummer:	315	Fläche in m²:	665	Länge in m:	163
Bestandestyp:	0204 Streuobstbestand (Streuobstwiese/-weide, Obstbaumreihen)				
Charakteristik:					
Bearbeiter: Alice Pfanzelt					
lfd. Nummer:	316	Fläche in m²:	2824	Länge in m:	283
Bestandestyp:	0204 Streuobstbestand (Streuobstwiese/-weide, Obstbaumreihen)				
Charakteristik:					
Bearbeiter: Alice Pfanzelt					
lfd. Nummer:	317	Fläche in m²:	1620	Länge in m:	171
Bestandestyp:	0204 Streuobstbestand (Streuobstwiese/-weide, Obstbaumreihen)				
Charakteristik:					
Bearbeiter: Alice Pfanzelt					
lfd. Nummer:	318	Fläche in m²:	3639	Länge in m:	351
Bestandestyp:	0204 Streuobstbestand (Streuobstwiese/-weide, Obstbaumreihen)				
Charakteristik:					
Bearbeiter: Alice Pfanzelt					
lfd. Nummer:	319	Fläche in m²:	3565	Länge in m:	273
Bestandestyp:	0204 Streuobstbestand (Streuobstwiese/-weide, Obstbaumreihen)				
Charakteristik:					
Bearbeiter: Alice Pfanzelt					
lfd. Nummer:	320	Fläche in m²:	8110	Länge in m:	756
Bestandestyp:	0204 Streuobstbestand (Streuobstwiese/-weide, Obstbaumreihen)				
Charakteristik:					
Bearbeiter: Alice Pfanzelt					
lfd. Nummer:	321	Fläche in m²:	526	Länge in m:	107
Bestandestyp:	0204 Streuobstbestand (Streuobstwiese/-weide, Obstbaumreihen)				
Charakteristik:					
Bearbeiter: Alice Pfanzelt					
lfd. Nummer:	322	Fläche in m²:	355	Länge in m:	72
Bestandestyp:	0201 Kleinstwaldfläche ("Feldgehölz"), Gebüsch oder Baumgruppe unter 1000m²				
Charakteristik:	Feldgehölz aus Eschen				
Bearbeiter: Alice Pfanzelt					

lfd. Nummer:	323	Fläche in m²:	3394	Länge in m:	514
Bestandestyp:	0204 Streuobstbestand (Streuobstwiese/-weide, Obstbaumreihen)				
Charakteristik:	Bearbeiter: Alice Pfanzelt				
lfd. Nummer:	324	Fläche in m²:	4545	Länge in m:	475
Bestandestyp:	0204 Streuobstbestand (Streuobstwiese/-weide, Obstbaumreihen)				
Charakteristik:	Bearbeiter: Alice Pfanzelt				
lfd. Nummer:	325	Fläche in m²:	4807	Länge in m:	613
Bestandestyp:	0204 Streuobstbestand (Streuobstwiese/-weide, Obstbaumreihen)				
Charakteristik:	Bearbeiter: Alice Pfanzelt				
lfd. Nummer:	326	Fläche in m²:	1288	Länge in m:	309
Bestandestyp:	0202 Uferbegleitgehölz				
Charakteristik:	Ufergehölz eines Fischteiches dicht aus Eschen, Erlen, Holunder und Weiden				
	Bearbeiter: Alice Pfanzelt				
lfd. Nummer:	327	Fläche in m²:	1067	Länge in m:	126
Bestandestyp:	0401 Stehendes Gewässer				
Charakteristik:	Fischteich mit Steilufern und trübem Wasser				
	Bearbeiter: Alice Pfanzelt				
lfd. Nummer:	328	Fläche in m²:	5278	Länge in m:	503
Bestandestyp:	0204 Streuobstbestand (Streuobstwiese/-weide, Obstbaumreihen)				
Charakteristik:	Bearbeiter: Alice Pfanzelt				
lfd. Nummer:	329	Fläche in m²:	935	Länge in m:	150
Bestandestyp:	0204 Streuobstbestand (Streuobstwiese/-weide, Obstbaumreihen)				
Charakteristik:	Bearbeiter: Alice Pfanzelt				
lfd. Nummer:	330	Fläche in m²:	1254	Länge in m:	214
Bestandestyp:	0204 Streuobstbestand (Streuobstwiese/-weide, Obstbaumreihen)				
Charakteristik:	Bearbeiter: Alice Pfanzelt				
lfd. Nummer:	331	Fläche in m²:	6010	Länge in m:	436
Bestandestyp:	0204 Streuobstbestand (Streuobstwiese/-weide, Obstbaumreihen)				
Charakteristik:	Bearbeiter: Alice Pfanzelt				
lfd. Nummer:	332	Fläche in m²:	1343	Länge in m:	303
Bestandestyp:	0204 Streuobstbestand (Streuobstwiese/-weide, Obstbaumreihen)				
Charakteristik:	Bearbeiter: Alice Pfanzelt				
lfd. Nummer:	333	Fläche in m²:	3825	Länge in m:	461
Bestandestyp:	0204 Streuobstbestand (Streuobstwiese/-weide, Obstbaumreihen)				
Charakteristik:	Bearbeiter: Alice Pfanzelt				
lfd. Nummer:	334	Fläche in m²:	1592	Länge in m:	336
Bestandestyp:	0204 Streuobstbestand (Streuobstwiese/-weide, Obstbaumreihen)				
Charakteristik:	Bearbeiter: Alice Pfanzelt				

lfd. Nummer:	335	Fläche in m²:	2719	Länge in m:	233
Bestandestyp:	0204 Streuobstbestand (Streuobstwiese/-weide, Obstbaumreihen)				
Charakteristik:	Bearbeiter: Alice Pfanzelt				
lfd. Nummer:	336	Fläche in m²:	1518	Länge in m:	275
Bestandestyp:	0202 Uferbegleitgehölz				
Charakteristik:	Ufergehölz eines Fischteiches aus Weiden, Erlen, Birken und Haseln				
	Bearbeiter: Alice Pfanzelt				
lfd. Nummer:	337	Fläche in m²:	11234	Länge in m:	598
Bestandestyp:	0204 Streuobstbestand (Streuobstwiese/-weide, Obstbaumreihen)				
Charakteristik:	Bearbeiter: Alice Pfanzelt				
lfd. Nummer:	338	Fläche in m²:	4753	Länge in m:	432
Bestandestyp:	0204 Streuobstbestand (Streuobstwiese/-weide, Obstbaumreihen)				
Charakteristik:	Bearbeiter: Alice Pfanzelt				
lfd. Nummer:	339	Fläche in m²:	13489	Länge in m:	634
Bestandestyp:	0204 Streuobstbestand (Streuobstwiese/-weide, Obstbaumreihen)				
Charakteristik:	Bearbeiter: Alice Pfanzelt				
lfd. Nummer:	340	Fläche in m²:	229	Länge in m:	62
Bestandestyp:	0401 Stehendes Gewässer				
Charakteristik:	Teich neben Bauernhof, bedeckt mit Teichlinsen und Steilufer, dichtes Ufergehölz				
	Bearbeiter: Alice Pfanzelt				
lfd. Nummer:	341	Fläche in m²:	537	Länge in m:	150
Bestandestyp:	0202 Uferbegleitgehölz				
Charakteristik:	Dichtes Ufergehölz eines Teiches aus Eschen und gemeinem Schneeball				
	Bearbeiter: Alice Pfanzelt				
lfd. Nummer:	342	Fläche in m²:	2201	Länge in m:	252
Bestandestyp:	0204 Streuobstbestand (Streuobstwiese/-weide, Obstbaumreihen)				
Charakteristik:	Bearbeiter: Alice Pfanzelt				
lfd. Nummer:	343	Fläche in m²:	3148	Länge in m:	246
Bestandestyp:	0104 Laubwald/Laubholzforst				
Charakteristik:	Bearbeiter: Alice Pfanzelt				
lfd. Nummer:	344	Fläche in m²:	2265	Länge in m:	324
Bestandestyp:	0204 Streuobstbestand (Streuobstwiese/-weide, Obstbaumreihen)				
Charakteristik:	Bearbeiter: Alice Pfanzelt				
lfd. Nummer:	345	Fläche in m²:	2352	Länge in m:	271
Bestandestyp:	0204 Streuobstbestand (Streuobstwiese/-weide, Obstbaumreihen)				
Charakteristik:	Bearbeiter: Alice Pfanzelt				
lfd. Nummer:	347	Fläche in m²:	2534	Länge in m:	459
Bestandestyp:	0204 Streuobstbestand (Streuobstwiese/-weide, Obstbaumreihen)				
Charakteristik:	Bearbeiter: Alice Pfanzelt				

lfd. Nummer:	348	Fläche in m²:	3540	Länge in m:	226
Bestandestyp:	0102 Nadelwald/Nadelholzforst				
Charakteristik:					
Bearbeiter: Alice Pfanzelt					
lfd. Nummer:	349	Fläche in m²:	3345	Länge in m:	318
Bestandestyp:	0102 Nadelwald/Nadelholzforst				
Charakteristik:					
Bearbeiter: Alice Pfanzelt					
lfd. Nummer:	350	Fläche in m²:	14540	Länge in m:	514
Bestandestyp:	0102 Nadelwald/Nadelholzforst				
Charakteristik:					
Bearbeiter: Alice Pfanzelt					
lfd. Nummer:	351	Fläche in m²:	6101	Länge in m:	461
Bestandestyp:	0102 Nadelwald/Nadelholzforst				
Charakteristik:					
Bearbeiter: Alice Pfanzelt					
lfd. Nummer:	352	Fläche in m²:	7081	Länge in m:	395
Bestandestyp:	0102 Nadelwald/Nadelholzforst				
Charakteristik:					
Bearbeiter: Alice Pfanzelt					
lfd. Nummer:	353	Fläche in m²:	162263	Länge in m:	7136
Bestandestyp:	0104 Laubwald/Laubholzforst				
Charakteristik:					
Bearbeiter: Alice Pfanzelt					
lfd. Nummer:	354	Fläche in m²:	15353	Länge in m:	683
Bestandestyp:	0102 Nadelwald/Nadelholzforst				
Charakteristik:					
Bearbeiter: Alice Pfanzelt					
lfd. Nummer:	355	Fläche in m²:	968	Länge in m:	257
Bestandestyp:	0203 Heckenzug				
Charakteristik:	Hecke aus Eschen, Ahorn, Traubenkirsche und Hasel				
Bearbeiter: Alice Pfanzelt					
lfd. Nummer:	356	Fläche in m²:	6819	Länge in m:	728
Bestandestyp:	0204 Streuobstbestand (Streuobstwiese/-weide, Obstbaumreihen)				
Charakteristik:					
Bearbeiter: Alice Pfanzelt					
lfd. Nummer:	358	Fläche in m²:	5390	Länge in m:	427
Bestandestyp:	0204 Streuobstbestand (Streuobstwiese/-weide, Obstbaumreihen)				
Charakteristik:					
Bearbeiter: Alice Pfanzelt					
lfd. Nummer:	361	Fläche in m²:	223	Länge in m:	61
Bestandestyp:	0201 Kleinstwaldfläche ("Feldgehölz"), Gebüsch oder Baumgruppe unter 1000m²				
Charakteristik:	Feldgehölz aus Esche und Hasel				
Bearbeiter: Alice Pfanzelt					
lfd. Nummer:	362	Fläche in m²:	3242	Länge in m:	417
Bestandestyp:	0202 Uferbegleitgehölz				
Charakteristik:	Ufergehölz des Weißenbaches aus Eschen, Ahorn, Holunder und Fichten				
Bearbeiter: Alice Pfanzelt					

lfd. Nummer:	363	Fläche in m²:	23279	Länge in m:	1105
Bestandestyp:	0104 Laubwald/Laubholzforst				
Charakteristik:					
Bearbeiter: Alice Pfanzelt					
lfd. Nummer:	364	Fläche in m²:	393	Länge in m:	86
Bestandestyp:	0401 Stehendes Gewässer				
Charakteristik:	Wenig Wasser führender Teich zwischen Feldern mit Steilufer. Wasser des Glücker Baches, welcher hier unterirdisch verläuft, rinnt hier durch. Im Flachbereich wächst Wasserminze und Schilf.				
Bearbeiter: Alice Pfanzelt					
lfd. Nummer:	365	Fläche in m²:	681	Länge in m:	155
Bestandestyp:	030301 Sukzessionsfläche des feuchten und nassen Extensivgrünlandes mit oder ohne jüngerem Gehölzaufwuchs				
Charakteristik:	feuchte Wiese rund um Teich mit kleiner Röhrichtzone, Seggen und Mädeseißflur, kein Gehölzaufwuchs				
Bearbeiter: Alice Pfanzelt					
lfd. Nummer:	366	Fläche in m²:	117	Länge in m:	40
Bestandestyp:	0401 Stehendes Gewässer				
Charakteristik:	Naturnaher wahrscheinlich ehemaliger Fischteich bedeckt mit Teichlinsen, dichte Ufergehölz und am Teichrand Seggen und Binsen				
Bearbeiter: Alice Pfanzelt					
lfd. Nummer:	368	Fläche in m²:	2619	Länge in m:	764
Bestandestyp:	030802 Mesophile, "bunte" Fettwiese und die meisten Magerrasen, -weiden				
Charakteristik:	Wiesenböschung neben Straße mit Vogel-Wicke, Echtes Johanniskraut, Wiesen-Flockenblume, Scharfgarbe, Rotklee, Wirbeldost				
Bearbeiter: Alice Pfanzelt					
lfd. Nummer:	500	Fläche in m²:	0	Länge in m:	335
Bestandestyp:	0402 Fließendes Gewässer				
Charakteristik:	Hallerbach; schmales eingegengtes Gerinne durch Siedlung, EP1				
Bearbeiter: Alice Pfanzelt					
lfd. Nummer:	501	Fläche in m²:	0	Länge in m:	1064
Bestandestyp:	0402 Fließendes Gewässer				
Charakteristik:	Abschnitt des Fernbaches, rasch fließend, Sohle aus Grobkies, mäandrierend, dichter Uferbewuchs, EP2				
Bearbeiter: Alice Pfanzelt					
lfd. Nummer:	502	Fläche in m²:	0	Länge in m:	202
Bestandestyp:	0402 Fließendes Gewässer				
Charakteristik:	Abschnitt des Fernbaches, rasch fließend, Sohle aus Grobkies, mäandrierend, dichter Uferbewuchs, EP2				
Bearbeiter: Alice Pfanzelt					
lfd. Nummer:	503	Fläche in m²:	0	Länge in m:	768
Bestandestyp:	0402 Fließendes Gewässer				
Charakteristik:	Abschnitt des Fernbaches, rasch fließend, Sohle aus Grobkies, mäandrierend, dichter Uferbewuchs, EP3				
Bearbeiter: Alice Pfanzelt					
lfd. Nummer:	504	Fläche in m²:	0	Länge in m:	727
Bestandestyp:	0402 Fließendes Gewässer				
Charakteristik:	Abschnitt des Fernbaches, rasch fließend, Sohle aus Grobkies, mäandrierend, dichter Uferbewuchs, EP3				
Bearbeiter: Alice Pfanzelt					
lfd. Nummer:	505	Fläche in m²:	0	Länge in m:	483
Bestandestyp:	0402 Fließendes Gewässer				
Charakteristik:	Abschnitt des Fernbaches, Sohle aus Feinsediment und Grobkies, teilweise mit Uferbefestigung, dichtes Ufergehölz, EP4				
Bearbeiter: Alice Pfanzelt					

lfd. Nummer:	506	Fläche in m²:	0	Länge in m:	1466
Bestandestyp:	0402 Fließendes Gewässer				
Charakteristik:	Abschnitt des Fernbaches, Sohle aus Feinsediment und Feinkies, mäandrierend, teilweise Kiesbänke, durch Wald fließend, EP5				
	Bearbeiter: Alice Pfanzelt				
lfd. Nummer:	507	Fläche in m²:	0	Länge in m:	152
Bestandestyp:	0204 Streuobstbestand (Streuobstwiese/-weide, Obstbaumreihen)				
Charakteristik:					
	Bearbeiter: Alice Pfanzelt				
lfd. Nummer:	508	Fläche in m²:	0	Länge in m:	2898
Bestandestyp:	0402 Fließendes Gewässer				
Charakteristik:	Abschnitt des Sulzbaches, reaktiv breit, Sohle aus Steinen und Grobkies, Ufer teilweise gefestigt und mit Sohlrampen, EP6				
	Bearbeiter: Alice Pfanzelt				
lfd. Nummer:	509	Fläche in m²:	0	Länge in m:	2231
Bestandestyp:	0402 Fließendes Gewässer				
Charakteristik:	Abschnitt des Seltenbaches, schmales Gerinne mit Steilufer und Grobschotter als Sohle, EP7				
	Bearbeiter: Alice Pfanzelt				
lfd. Nummer:	510	Fläche in m²:	0	Länge in m:	3289
Bestandestyp:	0402 Fließendes Gewässer				
Charakteristik:	Abschnitt des Sulzbaches, rasch fließend, Sohle aus großen Steinen und Grobkies, mäandrierend, Ufer teilweise flach, EP8				
	Bearbeiter: Alice Pfanzelt				
lfd. Nummer:	511	Fläche in m²:	0	Länge in m:	619
Bestandestyp:	0402 Fließendes Gewässer				
Charakteristik:	Podmayrbach, mäandrierend, Sohle aus Grobschotter und Steinen, durch Wald fließend, EP9				
	Bearbeiter: Alice Pfanzelt				
lfd. Nummer:	512	Fläche in m²:	0	Länge in m:	1390
Bestandestyp:	0402 Fließendes Gewässer				
Charakteristik:	Seitenbach des Sulzbaches, wenig Wasser führend, Sohle aus Grobkies, mäandrierend durch Wald fließend, EP10				
	Bearbeiter: Alice Pfanzelt				
lfd. Nummer:	513	Fläche in m²:	0	Länge in m:	1168
Bestandestyp:	0402 Fließendes Gewässer				
Charakteristik:	Glückler Bach mit Feinsediment als Sohle, mäandrierend, dichtes Ufergehölz, EP11				
	Bearbeiter: Alice Pfanzelt				
lfd. Nummer:	514	Fläche in m²:	0	Länge in m:	44
Bestandestyp:	0204 Streuobstbestand (Streuobstwiese/-weide, Obstbaumreihen)				
Charakteristik:					
	Bearbeiter: Alice Pfanzelt				
lfd. Nummer:	515	Fläche in m²:	0	Länge in m:	48
Bestandestyp:	0204 Streuobstbestand (Streuobstwiese/-weide, Obstbaumreihen)				
Charakteristik:					
	Bearbeiter: Alice Pfanzelt				
lfd. Nummer:	516	Fläche in m²:	0	Länge in m:	138
Bestandestyp:	0204 Streuobstbestand (Streuobstwiese/-weide, Obstbaumreihen)				
Charakteristik:					
	Bearbeiter: Alice Pfanzelt				
lfd. Nummer:	517	Fläche in m²:	0	Länge in m:	114
Bestandestyp:	0206 Baumreihe, Allee				
Charakteristik:					
	Bearbeiter: Alice Pfanzelt				

lfd. Nummer:	518	Fläche in m²:	0	Länge in m:	45
Bestandestyp:	0203 Heckenzug				
Charakteristik:	Hecke aus Eschen				
Bearbeiter: Alice Pfanzelt					
lfd. Nummer:	519	Fläche in m²:	0	Länge in m:	2263
Bestandestyp:	0402 Fließendes Gewässer				
Charakteristik:	Abschnitt des Weißenbaches, rasch fließend, Grobschotter und Steine als Sohle, mäandrierend, teilweise kleine Schotterbänke, EP12				
Bearbeiter: Alice Pfanzelt					
lfd. Nummer:	520	Fläche in m²:	0	Länge in m:	100
Bestandestyp:	0204 Streuobstbestand (Streuobstwiese/-weide, Obstbaumreihen)				
Charakteristik:					
Bearbeiter: Alice Pfanzelt					
lfd. Nummer:	521	Fläche in m²:	0	Länge in m:	95
Bestandestyp:	0204 Streuobstbestand (Streuobstwiese/-weide, Obstbaumreihen)				
Charakteristik:					
Bearbeiter: Alice Pfanzelt					
lfd. Nummer:	522	Fläche in m²:	0	Länge in m:	93
Bestandestyp:	0204 Streuobstbestand (Streuobstwiese/-weide, Obstbaumreihen)				
Charakteristik:					
Bearbeiter: Alice Pfanzelt					
lfd. Nummer:	523	Fläche in m²:	0	Länge in m:	39
Bestandestyp:	0204 Streuobstbestand (Streuobstwiese/-weide, Obstbaumreihen)				
Charakteristik:					
Bearbeiter: Alice Pfanzelt					
lfd. Nummer:	524	Fläche in m²:	0	Länge in m:	56
Bestandestyp:	0204 Streuobstbestand (Streuobstwiese/-weide, Obstbaumreihen)				
Charakteristik:					
Bearbeiter: Alice Pfanzelt					
lfd. Nummer:	525	Fläche in m²:	0	Länge in m:	28
Bestandestyp:	0204 Streuobstbestand (Streuobstwiese/-weide, Obstbaumreihen)				
Charakteristik:					
Bearbeiter: Alice Pfanzelt					
lfd. Nummer:	526	Fläche in m²:	0	Länge in m:	92
Bestandestyp:	0204 Streuobstbestand (Streuobstwiese/-weide, Obstbaumreihen)				
Charakteristik:					
Bearbeiter: Alice Pfanzelt					
lfd. Nummer:	527	Fläche in m²:	0	Länge in m:	96
Bestandestyp:	0204 Streuobstbestand (Streuobstwiese/-weide, Obstbaumreihen)				
Charakteristik:					
Bearbeiter: Alice Pfanzelt					
lfd. Nummer:	528	Fläche in m²:	0	Länge in m:	104
Bestandestyp:	0204 Streuobstbestand (Streuobstwiese/-weide, Obstbaumreihen)				
Charakteristik:					
Bearbeiter: Alice Pfanzelt					
lfd. Nummer:	529	Fläche in m²:	0	Länge in m:	1367
Bestandestyp:	0402 Fließendes Gewässer				
Charakteristik:	Seitenarm des Weißenbaches, schmales fast stehendes Gerinne mit wenig Wasser, Sohle aus Feinsediment, EP13				
Bearbeiter: Alice Pfanzelt					

lfd. Nummer:	530	Fläche in m²:	0	Länge in m:	93
Bestandestyp:	0206 Baumreihe, Allee				
Charakteristik:					
Bearbeiter: Alice Pfanzelt					
lfd. Nummer:	531	Fläche in m²:	0	Länge in m:	328
Bestandestyp:	0204 Streuobstbestand (Streuobstwiese/-weide, Obstbaumreihen)				
Charakteristik:					
Bearbeiter: Alice Pfanzelt					
lfd. Nummer:	532	Fläche in m²:	0	Länge in m:	81
Bestandestyp:	0204 Streuobstbestand (Streuobstwiese/-weide, Obstbaumreihen)				
Charakteristik:					
Bearbeiter: Alice Pfanzelt					
lfd. Nummer:	533	Fläche in m²:	0	Länge in m:	612
Bestandestyp:	0402 Fließendes Gewässer				
Charakteristik:	Abschnitt des Weißenbaches, rasch fließend, Grobschotter und Steine als Sohle, EP14				
Bearbeiter: Alice Pfanzelt					
lfd. Nummer:	534	Fläche in m²:	0	Länge in m:	334
Bestandestyp:	0402 Fließendes Gewässer				
Charakteristik:	Schmales Gerinne, abgehend vom Seltenbach, Feinsediment als Sohle. Kaum Wasser führend, dichtes Ufergehölz, EP15				
Bearbeiter: Alice Pfanzelt					
lfd. Nummer:	535	Fläche in m²:	0	Länge in m:	155
Bestandestyp:	0204 Streuobstbestand (Streuobstwiese/-weide, Obstbaumreihen)				
Charakteristik:					
Bearbeiter: Alice Pfanzelt					
lfd. Nummer:	536	Fläche in m²:	0	Länge in m:	131
Bestandestyp:	0204 Streuobstbestand (Streuobstwiese/-weide, Obstbaumreihen)				
Charakteristik:					
Bearbeiter: Alice Pfanzelt					
lfd. Nummer:	537	Fläche in m²:	0	Länge in m:	47
Bestandestyp:	0204 Streuobstbestand (Streuobstwiese/-weide, Obstbaumreihen)				
Charakteristik:					
Bearbeiter: Alice Pfanzelt					
lfd. Nummer:	538	Fläche in m²:	0	Länge in m:	68
Bestandestyp:	0204 Streuobstbestand (Streuobstwiese/-weide, Obstbaumreihen)				
Charakteristik:					
Bearbeiter: Alice Pfanzelt					
lfd. Nummer:	539	Fläche in m²:	0	Länge in m:	61
Bestandestyp:	0206 Baumreihe, Allee				
Charakteristik:					
Bearbeiter: Alice Pfanzelt					
lfd. Nummer:	540	Fläche in m²:	0	Länge in m:	498
Bestandestyp:	0402 Fließendes Gewässer				
Charakteristik:	Schmales Gerinne, abgehend vom Seltenbach, langsam fließend, Grobschotter als Sohle, EP16				
Bearbeiter: Alice Pfanzelt					
lfd. Nummer:	541	Fläche in m²:	0	Länge in m:	78
Bestandestyp:	0204 Streuobstbestand (Streuobstwiese/-weide, Obstbaumreihen)				
Charakteristik:					
Bearbeiter: Alice Pfanzelt					

lfd. Nummer:	542	Fläche in m²:	0	Länge in m:	316
Bestandestyp:	0402 Fließendes Gewässer				
Charakteristik:	Abschnitt des Sulzbaches, Sohle aus Gorbschotter und Steinen, teilweise reguliert mit befestigtem Ufer, Sohlrampen, EP17				
Bearbeiter: Alice Pfanzelt					
lfd. Nummer:	543	Fläche in m²:	0	Länge in m:	87
Bestandestyp:	0204 Streuobstbestand (Streuobstwiese/-weide, Obstbaumreihen)				
Charakteristik:					
Bearbeiter: Alice Pfanzelt					
lfd. Nummer:	544	Fläche in m²:	0	Länge in m:	251
Bestandestyp:	0204 Streuobstbestand (Streuobstwiese/-weide, Obstbaumreihen)				
Charakteristik:					
Bearbeiter: Alice Pfanzelt					
lfd. Nummer:	545	Fläche in m²:	0	Länge in m:	66
Bestandestyp:	0204 Streuobstbestand (Streuobstwiese/-weide, Obstbaumreihen)				
Charakteristik:					
Bearbeiter: Alice Pfanzelt					
lfd. Nummer:	546	Fläche in m²:	0	Länge in m:	195
Bestandestyp:	0204 Streuobstbestand (Streuobstwiese/-weide, Obstbaumreihen)				
Charakteristik:					
Bearbeiter: Alice Pfanzelt					
lfd. Nummer:	547	Fläche in m²:	0	Länge in m:	94
Bestandestyp:	0204 Streuobstbestand (Streuobstwiese/-weide, Obstbaumreihen)				
Charakteristik:					
Bearbeiter: Alice Pfanzelt					
lfd. Nummer:	548	Fläche in m²:	0	Länge in m:	29
Bestandestyp:	0204 Streuobstbestand (Streuobstwiese/-weide, Obstbaumreihen)				
Charakteristik:					
Bearbeiter: Alice Pfanzelt					
lfd. Nummer:	549	Fläche in m²:	0	Länge in m:	31
Bestandestyp:	0204 Streuobstbestand (Streuobstwiese/-weide, Obstbaumreihen)				
Charakteristik:					
Bearbeiter: Alice Pfanzelt					
lfd. Nummer:	550	Fläche in m²:	0	Länge in m:	60
Bestandestyp:	0204 Streuobstbestand (Streuobstwiese/-weide, Obstbaumreihen)				
Charakteristik:					
Bearbeiter: Alice Pfanzelt					
lfd. Nummer:	551	Fläche in m²:	0	Länge in m:	151
Bestandestyp:	0204 Streuobstbestand (Streuobstwiese/-weide, Obstbaumreihen)				
Charakteristik:					
Bearbeiter: Alice Pfanzelt					
lfd. Nummer:	552	Fläche in m²:	0	Länge in m:	105
Bestandestyp:	0204 Streuobstbestand (Streuobstwiese/-weide, Obstbaumreihen)				
Charakteristik:					
Bearbeiter: Alice Pfanzelt					
lfd. Nummer:	553	Fläche in m²:	0	Länge in m:	383
Bestandestyp:	0204 Streuobstbestand (Streuobstwiese/-weide, Obstbaumreihen)				
Charakteristik:					
Bearbeiter: Alice Pfanzelt					

lfd. Nummer:	554	Fläche in m²:	0	Länge in m:	44
Bestandestyp:	0204 Streuobstbestand (Streuobstwiese/-weide, Obstbaumreihen)				
Charakteristik:	Bearbeiter: Alice Pfanzelt				
lfd. Nummer:	555	Fläche in m²:	0	Länge in m:	82
Bestandestyp:	0204 Streuobstbestand (Streuobstwiese/-weide, Obstbaumreihen)				
Charakteristik:	Bearbeiter: Alice Pfanzelt				
lfd. Nummer:	556	Fläche in m²:	0	Länge in m:	47
Bestandestyp:	0204 Streuobstbestand (Streuobstwiese/-weide, Obstbaumreihen)				
Charakteristik:	Bearbeiter: Alice Pfanzelt				
lfd. Nummer:	557	Fläche in m²:	0	Länge in m:	25
Bestandestyp:	0204 Streuobstbestand (Streuobstwiese/-weide, Obstbaumreihen)				
Charakteristik:	Bearbeiter: Alice Pfanzelt				
lfd. Nummer:	558	Fläche in m²:	0	Länge in m:	95
Bestandestyp:	0204 Streuobstbestand (Streuobstwiese/-weide, Obstbaumreihen)				
Charakteristik:	Bearbeiter: Alice Pfanzelt				
lfd. Nummer:	559	Fläche in m²:	0	Länge in m:	175
Bestandestyp:	0206 Baumreihe, Allee				
Charakteristik:	Bearbeiter: Alice Pfanzelt				
lfd. Nummer:	560	Fläche in m²:	0	Länge in m:	64
Bestandestyp:	0203 Heckenzug				
Charakteristik:	Hecke aus Kirschen, Hartriegel und Weiden Bearbeiter: Alice Pfanzelt				
lfd. Nummer:	561	Fläche in m²:	0	Länge in m:	162
Bestandestyp:	0204 Streuobstbestand (Streuobstwiese/-weide, Obstbaumreihen)				
Charakteristik:	Bearbeiter: Alice Pfanzelt				
lfd. Nummer:	562	Fläche in m²:	0	Länge in m:	96
Bestandestyp:	0204 Streuobstbestand (Streuobstwiese/-weide, Obstbaumreihen)				
Charakteristik:	Bearbeiter: Alice Pfanzelt				
lfd. Nummer:	563	Fläche in m²:	0	Länge in m:	90
Bestandestyp:	0204 Streuobstbestand (Streuobstwiese/-weide, Obstbaumreihen)				
Charakteristik:	Bearbeiter: Alice Pfanzelt				
lfd. Nummer:	564	Fläche in m²:	0	Länge in m:	91
Bestandestyp:	0204 Streuobstbestand (Streuobstwiese/-weide, Obstbaumreihen)				
Charakteristik:	Bearbeiter: Alice Pfanzelt				
lfd. Nummer:	565	Fläche in m²:	0	Länge in m:	72
Bestandestyp:	0204 Streuobstbestand (Streuobstwiese/-weide, Obstbaumreihen)				
Charakteristik:	Bearbeiter: Alice Pfanzelt				

lfd. Nummer:	566	Fläche in m²:	0	Länge in m:	41
Bestandestyp:	0204 Streuobstbestand (Streuobstwiese/-weide, Obstbaumreihen)				
Charakteristik:					
Bearbeiter: Alice Pfanzelt					
lfd. Nummer:	567	Fläche in m²:	0	Länge in m:	135
Bestandestyp:	0204 Streuobstbestand (Streuobstwiese/-weide, Obstbaumreihen)				
Charakteristik:					
Bearbeiter: Alice Pfanzelt					
lfd. Nummer:	568	Fläche in m²:	0	Länge in m:	24
Bestandestyp:	0204 Streuobstbestand (Streuobstwiese/-weide, Obstbaumreihen)				
Charakteristik:					
Bearbeiter: Alice Pfanzelt					
lfd. Nummer:	569	Fläche in m²:	0	Länge in m:	21
Bestandestyp:	0204 Streuobstbestand (Streuobstwiese/-weide, Obstbaumreihen)				
Charakteristik:					
Bearbeiter: Alice Pfanzelt					
lfd. Nummer:	570	Fläche in m²:	0	Länge in m:	50
Bestandestyp:	0204 Streuobstbestand (Streuobstwiese/-weide, Obstbaumreihen)				
Charakteristik:					
Bearbeiter: Alice Pfanzelt					
lfd. Nummer:	571	Fläche in m²:	0	Länge in m:	50
Bestandestyp:	0206 Baumreihe, Allee				
Charakteristik:					
Bearbeiter: Alice Pfanzelt					
lfd. Nummer:	572	Fläche in m²:	0	Länge in m:	122
Bestandestyp:	0206 Baumreihe, Allee				
Charakteristik:					
Bearbeiter: Alice Pfanzelt					
lfd. Nummer:	573	Fläche in m²:	0	Länge in m:	37
Bestandestyp:	0206 Baumreihe, Allee				
Charakteristik:					
Bearbeiter: Alice Pfanzelt					
lfd. Nummer:	574	Fläche in m²:	0	Länge in m:	35
Bestandestyp:	0206 Baumreihe, Allee				
Charakteristik:					
Bearbeiter: Alice Pfanzelt					
lfd. Nummer:	575	Fläche in m²:	0	Länge in m:	39
Bestandestyp:	0206 Baumreihe, Allee				
Charakteristik:					
Bearbeiter: Alice Pfanzelt					
lfd. Nummer:	576	Fläche in m²:	0	Länge in m:	114
Bestandestyp:	0203 Heckenzug				
Charakteristik:	Hecke aus Weiden und Birke				
Bearbeiter: Alice Pfanzelt					
lfd. Nummer:	577	Fläche in m²:	0	Länge in m:	128
Bestandestyp:	0204 Streuobstbestand (Streuobstwiese/-weide, Obstbaumreihen)				
Charakteristik:					
Bearbeiter: Alice Pfanzelt					

lfd. Nummer:	578	Fläche in m²:	0	Länge in m:	72
Bestandestyp:	0204 Streuobstbestand (Streuobstwiese/-weide, Obstbaumreihen)				
Charakteristik:	Bearbeiter: Alice Pfanzelt				
lfd. Nummer:	579	Fläche in m²:	0	Länge in m:	122
Bestandestyp:	0204 Streuobstbestand (Streuobstwiese/-weide, Obstbaumreihen)				
Charakteristik:	Bearbeiter: Alice Pfanzelt				
lfd. Nummer:	580	Fläche in m²:	0	Länge in m:	80
Bestandestyp:	0204 Streuobstbestand (Streuobstwiese/-weide, Obstbaumreihen)				
Charakteristik:	Bearbeiter: Alice Pfanzelt				
lfd. Nummer:	581	Fläche in m²:	0	Länge in m:	99
Bestandestyp:	0204 Streuobstbestand (Streuobstwiese/-weide, Obstbaumreihen)				
Charakteristik:	Bearbeiter: Alice Pfanzelt				
lfd. Nummer:	582	Fläche in m²:	0	Länge in m:	31
Bestandestyp:	0204 Streuobstbestand (Streuobstwiese/-weide, Obstbaumreihen)				
Charakteristik:	Bearbeiter: Alice Pfanzelt				
lfd. Nummer:	583	Fläche in m²:	0	Länge in m:	119
Bestandestyp:	0204 Streuobstbestand (Streuobstwiese/-weide, Obstbaumreihen)				
Charakteristik:	Bearbeiter: Alice Pfanzelt				
lfd. Nummer:	584	Fläche in m²:	0	Länge in m:	152
Bestandestyp:	0204 Streuobstbestand (Streuobstwiese/-weide, Obstbaumreihen)				
Charakteristik:	Bearbeiter: Alice Pfanzelt				
lfd. Nummer:	585	Fläche in m²:	0	Länge in m:	86
Bestandestyp:	0204 Streuobstbestand (Streuobstwiese/-weide, Obstbaumreihen)				
Charakteristik:	Bearbeiter: Alice Pfanzelt				
lfd. Nummer:	586	Fläche in m²:	0	Länge in m:	79
Bestandestyp:	0203 Heckenzug				
Charakteristik:	Hecke aus Ahorn und Birke				
	Bearbeiter: Alice Pfanzelt				
lfd. Nummer:	587	Fläche in m²:	0	Länge in m:	501
Bestandestyp:	0402 Fließendes Gewässer				
Charakteristik:	Seitengerinne des Sulzbaches, rinnt durch dichten Wald, sehr schmal und wenig Wasser führend, EP18				
	Bearbeiter: Alice Pfanzelt				
lfd. Nummer:	588	Fläche in m²:	0	Länge in m:	95
Bestandestyp:	0204 Streuobstbestand (Streuobstwiese/-weide, Obstbaumreihen)				
Charakteristik:	Bearbeiter: Alice Pfanzelt				
lfd. Nummer:	589	Fläche in m²:	0	Länge in m:	70
Bestandestyp:	0204 Streuobstbestand (Streuobstwiese/-weide, Obstbaumreihen)				
Charakteristik:	Bearbeiter: Alice Pfanzelt				

lfd. Nummer:	590	Fläche in m²:	0	Länge in m:	168
Bestandestyp:	0204 Streuobstbestand (Streuobstwiese/-weide, Obstbaumreihen)				
Charakteristik:					
Bearbeiter: Alice Pfanzelt					
lfd. Nummer:	591	Fläche in m²:	0	Länge in m:	34
Bestandestyp:	0202 Uferbegleitgehölz				
Charakteristik:	Ufergehölz eines Teiches mit Erlen, Eichen, Weiden und Ziersträuchern				
Bearbeiter: Alice Pfanzelt					
lfd. Nummer:	600	Fläche in m²:	0	Länge in m:	0
Bestandestyp:	0401 Stehendes Gewässer				
Charakteristik:	Eingezäunter Fischteich mit befestigtem Ufer				
Bearbeiter: Alice Pfanzelt					
lfd. Nummer:	601	Fläche in m²:	0	Länge in m:	0
Bestandestyp:	0207 Markanter Einzelbaum				
Charakteristik:					
Bearbeiter: Alice Pfanzelt					
lfd. Nummer:	602	Fläche in m²:	0	Länge in m:	0
Bestandestyp:	0207 Markanter Einzelbaum				
Charakteristik:					
Bearbeiter: Alice Pfanzelt					
lfd. Nummer:	603	Fläche in m²:	0	Länge in m:	0
Bestandestyp:	0207 Markanter Einzelbaum				
Charakteristik:					
Bearbeiter: Alice Pfanzelt					
lfd. Nummer:	604	Fläche in m²:	0	Länge in m:	0
Bestandestyp:	0207 Markanter Einzelbaum				
Charakteristik:					
Bearbeiter: Alice Pfanzelt					
lfd. Nummer:	605	Fläche in m²:	0	Länge in m:	0
Bestandestyp:	0207 Markanter Einzelbaum				
Charakteristik:					
Bearbeiter: Alice Pfanzelt					
lfd. Nummer:	606	Fläche in m²:	0	Länge in m:	0
Bestandestyp:	0207 Markanter Einzelbaum				
Charakteristik:					
Bearbeiter: Alice Pfanzelt					
lfd. Nummer:	607	Fläche in m²:	0	Länge in m:	0
Bestandestyp:	0207 Markanter Einzelbaum				
Charakteristik:					
Bearbeiter: Alice Pfanzelt					
lfd. Nummer:	608	Fläche in m²:	0	Länge in m:	0
Bestandestyp:	0207 Markanter Einzelbaum				
Charakteristik:					
Bearbeiter: Alice Pfanzelt					
lfd. Nummer:	609	Fläche in m²:	0	Länge in m:	0
Bestandestyp:	0207 Markanter Einzelbaum				
Charakteristik:					
Bearbeiter: Alice Pfanzelt					

lfd. Nummer:	610	Fläche in m²:	0	Länge in m:	0
Bestandestyp:	0207 Markanter Einzelbaum				
Charakteristik:					
		Bearbeiter:	Alice Pfanzelt		
lfd. Nummer:	611	Fläche in m²:	0	Länge in m:	0
Bestandestyp:	0207 Markanter Einzelbaum				
Charakteristik:					
		Bearbeiter:	Alice Pfanzelt		
lfd. Nummer:	612	Fläche in m²:	0	Länge in m:	0
Bestandestyp:	0207 Markanter Einzelbaum				
Charakteristik:					
		Bearbeiter:	Alice Pfanzelt		
lfd. Nummer:	613	Fläche in m²:	0	Länge in m:	0
Bestandestyp:	0207 Markanter Einzelbaum				
Charakteristik:					
		Bearbeiter:	Alice Pfanzelt		
lfd. Nummer:	614	Fläche in m²:	0	Länge in m:	0
Bestandestyp:	0207 Markanter Einzelbaum				
Charakteristik:					
		Bearbeiter:	Alice Pfanzelt		
lfd. Nummer:	615	Fläche in m²:	0	Länge in m:	0
Bestandestyp:	0207 Markanter Einzelbaum				
Charakteristik:					
		Bearbeiter:	Alice Pfanzelt		
lfd. Nummer:	616	Fläche in m²:	0	Länge in m:	0
Bestandestyp:	0207 Markanter Einzelbaum				
Charakteristik:					
		Bearbeiter:	Alice Pfanzelt		
lfd. Nummer:	617	Fläche in m²:	0	Länge in m:	0
Bestandestyp:	0207 Markanter Einzelbaum				
Charakteristik:					
		Bearbeiter:	Alice Pfanzelt		
lfd. Nummer:	618	Fläche in m²:	0	Länge in m:	0
Bestandestyp:	0207 Markanter Einzelbaum				
Charakteristik:					
		Bearbeiter:	Alice Pfanzelt		
lfd. Nummer:	619	Fläche in m²:	0	Länge in m:	0
Bestandestyp:	0207 Markanter Einzelbaum				
Charakteristik:					
		Bearbeiter:	Alice Pfanzelt		
lfd. Nummer:	620	Fläche in m²:	0	Länge in m:	0
Bestandestyp:	0207 Markanter Einzelbaum				
Charakteristik:					
		Bearbeiter:	Alice Pfanzelt		
lfd. Nummer:	621	Fläche in m²:	0	Länge in m:	0
Bestandestyp:	0207 Markanter Einzelbaum				
Charakteristik:					
		Bearbeiter:	Alice Pfanzelt		

lfd. Nummer:	622	Fläche in m²:	0	Länge in m:	0
Bestandestyp:	0207 Markanter Einzelbaum				
Charakteristik:					
		Bearbeiter:	Alice Pfanzelt		
lfd. Nummer:	623	Fläche in m²:	0	Länge in m:	0
Bestandestyp:	0207 Markanter Einzelbaum				
Charakteristik:					
		Bearbeiter:	Alice Pfanzelt		
lfd. Nummer:	624	Fläche in m²:	0	Länge in m:	0
Bestandestyp:	0207 Markanter Einzelbaum				
Charakteristik:					
		Bearbeiter:	Alice Pfanzelt		
lfd. Nummer:	625	Fläche in m²:	0	Länge in m:	0
Bestandestyp:	0207 Markanter Einzelbaum				
Charakteristik:					
		Bearbeiter:	Alice Pfanzelt		
lfd. Nummer:	626	Fläche in m²:	0	Länge in m:	0
Bestandestyp:	0207 Markanter Einzelbaum				
Charakteristik:					
		Bearbeiter:	Alice Pfanzelt		
lfd. Nummer:	627	Fläche in m²:	0	Länge in m:	0
Bestandestyp:	0207 Markanter Einzelbaum				
Charakteristik:					
		Bearbeiter:	Alice Pfanzelt		
lfd. Nummer:	628	Fläche in m²:	0	Länge in m:	0
Bestandestyp:	0207 Markanter Einzelbaum				
Charakteristik:					
		Bearbeiter:	Alice Pfanzelt		
lfd. Nummer:	629	Fläche in m²:	0	Länge in m:	0
Bestandestyp:	0207 Markanter Einzelbaum				
Charakteristik:					
		Bearbeiter:	Alice Pfanzelt		
lfd. Nummer:	630	Fläche in m²:	0	Länge in m:	0
Bestandestyp:	0207 Markanter Einzelbaum				
Charakteristik:					
		Bearbeiter:	Alice Pfanzelt		
lfd. Nummer:	631	Fläche in m²:	0	Länge in m:	0
Bestandestyp:	0207 Markanter Einzelbaum				
Charakteristik:					
		Bearbeiter:	Alice Pfanzelt		
lfd. Nummer:	632	Fläche in m²:	0	Länge in m:	0
Bestandestyp:	0207 Markanter Einzelbaum				
Charakteristik:					
		Bearbeiter:	Alice Pfanzelt		
lfd. Nummer:	633	Fläche in m²:	0	Länge in m:	0
Bestandestyp:	0207 Markanter Einzelbaum				
Charakteristik:					
		Bearbeiter:	Alice Pfanzelt		

lfd. Nummer:	634	Fläche in m²:	0	Länge in m:	0
Bestandestyp:	0207 Markanter Einzelbaum				
Charakteristik:					
	Bearbeiter: Alice Pfanzelt				
lfd. Nummer:	635	Fläche in m²:	0	Länge in m:	0
Bestandestyp:	0207 Markanter Einzelbaum				
Charakteristik:					
	Bearbeiter: Alice Pfanzelt				
lfd. Nummer:	636	Fläche in m²:	0	Länge in m:	0
Bestandestyp:	0207 Markanter Einzelbaum				
Charakteristik:					
	Bearbeiter: Alice Pfanzelt				
lfd. Nummer:	637	Fläche in m²:	0	Länge in m:	0
Bestandestyp:	0207 Markanter Einzelbaum				
Charakteristik:					
	Bearbeiter: Alice Pfanzelt				
lfd. Nummer:	638	Fläche in m²:	0	Länge in m:	0
Bestandestyp:	0207 Markanter Einzelbaum				
Charakteristik:					
	Bearbeiter: Alice Pfanzelt				
lfd. Nummer:	639	Fläche in m²:	0	Länge in m:	0
Bestandestyp:	0207 Markanter Einzelbaum				
Charakteristik:					
	Bearbeiter: Alice Pfanzelt				
lfd. Nummer:	640	Fläche in m²:	0	Länge in m:	0
Bestandestyp:	0207 Markanter Einzelbaum				
Charakteristik:					
	Bearbeiter: Alice Pfanzelt				
lfd. Nummer:	641	Fläche in m²:	0	Länge in m:	0
Bestandestyp:	0207 Markanter Einzelbaum				
Charakteristik:					
	Bearbeiter: Alice Pfanzelt				
lfd. Nummer:	642	Fläche in m²:	0	Länge in m:	0
Bestandestyp:	0207 Markanter Einzelbaum				
Charakteristik:					
	Bearbeiter: Alice Pfanzelt				
lfd. Nummer:	643	Fläche in m²:	0	Länge in m:	0
Bestandestyp:	0207 Markanter Einzelbaum				
Charakteristik:					
	Bearbeiter: Alice Pfanzelt				
lfd. Nummer:	644	Fläche in m²:	0	Länge in m:	0
Bestandestyp:	0207 Markanter Einzelbaum				
Charakteristik:					
	Bearbeiter: Alice Pfanzelt				
lfd. Nummer:	645	Fläche in m²:	0	Länge in m:	0
Bestandestyp:	0207 Markanter Einzelbaum				
Charakteristik:					
	Bearbeiter: Alice Pfanzelt				

lfd. Nummer:	646	Fläche in m²:	0	Länge in m:	0
Bestandestyp:	0207 Markanter Einzelbaum				
Charakteristik:					
	Bearbeiter: Alice Pfanzelt				
lfd. Nummer:	647	Fläche in m²:	0	Länge in m:	0
Bestandestyp:	0207 Markanter Einzelbaum				
Charakteristik:					
	Bearbeiter: Alice Pfanzelt				
lfd. Nummer:	648	Fläche in m²:	0	Länge in m:	0
Bestandestyp:	0207 Markanter Einzelbaum				
Charakteristik:					
	Bearbeiter: Alice Pfanzelt				
lfd. Nummer:	651	Fläche in m²:	0	Länge in m:	0
Bestandestyp:	0401 Stehendes Gewässer				
Charakteristik:	Fischteich mit befestigtem Ufer, trübem Wasser und wenig Uferbewuchs				
	Bearbeiter: Alice Pfanzelt				
lfd. Nummer:	652	Fläche in m²:	0	Länge in m:	0
Bestandestyp:	0207 Markanter Einzelbaum				
Charakteristik:					
	Bearbeiter: Alice Pfanzelt				
lfd. Nummer:	653	Fläche in m²:	0	Länge in m:	0
Bestandestyp:	0207 Markanter Einzelbaum				
Charakteristik:					
	Bearbeiter: Alice Pfanzelt				
lfd. Nummer:	654	Fläche in m²:	0	Länge in m:	0
Bestandestyp:	0207 Markanter Einzelbaum				
Charakteristik:					
	Bearbeiter: Alice Pfanzelt				
lfd. Nummer:	655	Fläche in m²:	0	Länge in m:	0
Bestandestyp:	0207 Markanter Einzelbaum				
Charakteristik:					
	Bearbeiter: Alice Pfanzelt				
lfd. Nummer:	656	Fläche in m²:	0	Länge in m:	0
Bestandestyp:	0207 Markanter Einzelbaum				
Charakteristik:					
	Bearbeiter: Alice Pfanzelt				