



LAND

OBERÖSTERREICH

Naturraumkartierung Oberösterreich

Landschaftserhebung
Gemeinde Aspach



natur:raum
Naturraumkartierung Oberösterreich



Endbericht



Land Oberösterreich

NATUR

Naturraumkartierung Oberösterreich

Landschaftserhebung
Gemeinde Aspach

Endbericht

Kirchdorf an der Krems, 2006

Projektleitung Naturraumkartierung Oberösterreich:

Mag. Kurt Rußmann

Projektbetreuung Landschaftserhebungen:

Mag. Günter Dorninger

EDV/GIS-Betreuung

Mag. Günter Dorninger

Auftragnehmer:

DI Andrea Lichtenecker
Zeillergasse 1/435
1160 Wien

Bearbeiter:

DI Andrea Lichtenecker

im Auftrag des Landes Oberösterreich,
Naturschutzabteilung – Naturraumkartierung OÖ

Fotos der Titelseite:

Foto links: Blick von Englham nach Aspach

Foto rechts: Landschaft mit Obstgarten bei Kleinschnaidt

Fotonachweis:

alle Fotos DI Andrea Lichtenecker und DI Gabriele Bassler

Redaktion:

Mag. Günter Dorninger, Mag. Kurt Rußmann

Impressum:

Medieninhaber: Land Oberösterreich

Herausgeber:

Amt der O.ö. Landesregierung

Naturschutzabteilung – Naturraumkartierung Oberösterreich

4560 Kirchdorf an der Krems

Tel.: +43 7582 685 533

Fax: +43 7582 685 399

E-Mail: biokart.post@ooe.gv.at

Graphische Gestaltung: Mag. Günter Dorninger

Herstellung: Eigenvervielfältigung

Kirchdorf a. d. Krems, Jänner 2006

© Alle Rechte, insbesondere das Recht der
Vervielfältigung, Verbreitung oder Verwertung bleiben
dem Land Oberösterreich vorbehalten

Inhaltsverzeichnis

1	VORBEMERKUNGEN	5
1.1	Allgemeines	5
1.2	Beschreibung des Bearbeitungsgebietes	6
1.2.1	Lage	6
1.2.2	Bevölkerung, Siedlung, Wirtschaft und Verkehr	6
1.2.3	Landschaftsgenese und Naturraum	7
1.2.4	Klima	8
1.2.5	Boden	8
1.2.6	Potenziell natürliche und aktuelle Vegetation	9
2	BESCHREIBUNG DER EINZELNEN TEILGEBIETE	9
2.1	Teilgebiet 1: Intensiv genutztes Siedlungs- und Agrargebiet	12
2.2	Teilgebiet 2: Stark reliefiertes, walddominiertes Hügelland	13
3	ZUSAMMENFASSENDE BESCHREIBUNG	14
3.1	Ergebnisse der Landschaftserhebung	14
3.2	Naturschutzfachlich wertvolle Bereiche	16
3.3	Defizite und Ansatzpunkte für naturschutzfachliche Aufwertung	17
4	VERWENDETE LITERATUR UND QUELLENVERZEICHNIS	19
4.1	Datengrundlagen	19
4.2	Literaturverzeichnis	19
4.3	Sonstige Quellen	20

Abbildungsverzeichnis

Abb. 1: Übersicht Erhebungsgebiet mit Abgrenzung der Teilgebiete und ÖK50	10
Abb. 2: Übersicht Erhebungsgebiet mit Abgrenzung der Teilgebiete und Orthophotos	11
Abb. 3: Prozentueller Anteil der erhobenen Bestandestypen am gesamten Gemeindegebiet	15

Tabellenverzeichnis

Tab. 1: Flächengrößen und prozentuelle Flächenverteilung der erhobenen Bestandestypen bzw. der nicht erhobenen Flächen in Relation zur gesamten Gemeindefläche	15
Tab. 2: Darstellung der Flächenverteilung und -größen der erhobenen Bestandestypen in Relation zur gesamten Gemeindefläche	16

Anhang 1: Fotodokumentation

Anhang 2: Beschreibung der Einzelflächen

Anhang 3: Karten (1:5.000)

1 Vorbemerkungen

1.1 Allgemeines

Im Auftrag der Oö. Landesregierung, Naturschutzabteilung - Naturraumkartierung Oberösterreich, wird unter dem Titel „Naturraum, Naturraumkartierung Oberösterreich – Landschaftserhebung Oberösterreich“ die in Oberösterreich vorhandene Ausstattung, im Besonderen die der Kulturlandschaft, mit naturräumlich relevanten Strukturelementen und Biotopen erhoben. Im Gegensatz zur Biotopkartierung, die detaillierte Aussagen über die vegetationskundlichen Verhältnisse, Strukturmerkmale, Gefährdung, Nutzung usw. trifft, gibt die Landschaftserhebung eine grobe und überblicksartige Darstellung der vorhandenen Elemente. Nur bestimmte Erhebungstypen werden über eine kurze Charakteristik beschrieben. Die Ergebnisse der Landschaftserhebung dienen als grundlegende Information für die Erarbeitung des Landschaftsleitbildes Oberösterreichs sowie für gutachterliche und planende Tätigkeiten von Behörden und anderen Planungsträgern. Bei konkreten Planungen sind jedoch aufbauend auf die Landschaftserhebung detailliertere Erhebungen durchzuführen.

Die Landschaftserhebung basiert auf einer Auswertung aktueller digitaler Farb-Orthophotos und vorliegender Unterlagen und erfolgt im Erhebungs- und Ausgabemaßstab 1 : 5.000. Begehungen werden auf ausgewählte Flächen beschränkt und dienen insbesondere der Charakterisierung von Grünlandtypen sowie der Ansprache von Gehölzen. Bauland- und Siedlungsflächen sind nicht Gegenstand der Landschaftserhebung.

Die Ergebnisse der Landschaftserhebung werden für amtliche und private Gutachten, Planungen und Projekte zur Verfügung gestellt.

Frau DI Andrea Lichtenecker wurde im April 2005 mit der Durchführung der Arbeiten zur Landschaftserhebung für die Gemeinde Aspach im politischen Bezirk Braunau am Inn beauftragt. Der Bearbeitungszeitraum erstreckte sich von Mai 2005 bis Jänner 2006. Das Gemeindegebiet umfasst das Bearbeitungsgebiet 2005-04.

Gegenständlicher Bericht fasst die Ergebnisse der Landschaftserhebung der Gemeinde Aspach zusammen. Grundlegende Unterlagen für die Digitalisierung und Aufarbeitung der Daten wurden vom Auftraggeber bereitgestellt (vollständige Auflistung siehe Kap. 4). Als Basis für den Bericht dienen die bei der Landesregierung erhobenen Pläne und Unterlagen wie z.B. der Flächenwidmungsplan und das Örtliche Entwicklungskonzept. Neben diverser Literatur zum Landschaftsraum sind auch die durch die Begehung vor Ort erworbenen Gebietskenntnisse und Wahrnehmungen durch den Bearbeiter eine wichtige Grundlage für die Berichterstellung. Weiters wurden Informationen aus Recherchen im Internet verwendet.

1.2 Beschreibung des Bearbeitungsgebietes

1.2.1 Lage

Die Gemeinde Aspach liegt im oberösterreichischen Innviertel. Das Gemeindegebiet umfasst eine Gesamtfläche von 31,5 km².

Die Nord-Süd Ausdehnung beträgt im Mittel 9 km, die Ost-West Ausdehnung 3,5 km. Der Hauptort Aspach liegt auf einer Seehöhe von 443 m üNN, das an der nördlichen Gemeindegrenze gelegene Wildenau auf 416 m üNN. Nach Süden hin steigt das Gemeindegebiet mit den Erhebungen des Kobernaußer Waldes auf über 600 m üNN an (Wasserdobl: 616 m üNN).

Die Gemeinde liegt im politischen Bezirk Braunau und ist in folgende Katastralgemeinden unterteilt:

- Aspach
- Wildenau
- Obermigelsbach

Nach der naturschutzfachlichen Raumgliederung Oberösterreichs liegt der überwiegende Teil des Gemeindegebiets in der Raumeinheit „Inn- und Hausruckviertler Hügelland“. Der südliche Bereich fällt in die Einheit „Hausruck und Kobernaußerwald“.

Die Flächenverteilung (in ha) der Nutzungsklassen gibt einen groben Überblick über die Ausstattung des Gemeindegebietes (Quelle: Statistik Austria 2005, Auskunft per e-mail):

- | | |
|-------------------------------|---------|
| • Wald | 558,37 |
| • Landwirtschaftliche Nutzung | 2360,61 |
| • Baufläche | 29,10 |
| • Gärten | 67,38 |
| • Gewässer | 21,87 |
| • Sonstige Flächen | 107,80 |

1.2.2 Bevölkerung, Siedlung, Wirtschaft und Verkehr

Bevölkerung

Die Gemeinde Aspach zählte 2001 2.338 Einwohner, wobei in den letzten 20 Jahren eine leichte Zunahme der Bevölkerung beobachtet werden kann (1981: 2.201 Einwohner). Die meisten Einwohner leben im Hauptort Aspach (2001: 612 Einwohner), gefolgt von Wildenau (2001: 536 Einwohner).

Siedlung

Die Ortsgebiete von Aspach und Wildenau weisen im Kern eine sehr geschlossene Bebauungsstruktur auf, die Randbereiche, v.a. von Wildenau, zeigen Zersiedlungstendenzen. Zu Nutzungskonflikten führt die t.w. Durchmischung von Wohngebiet und Betriebsgebiet.

Aufgrund der durch das Gesundheitszentrum initiierten, wirtschaftlichen Dynamik und der guten infrastrukturellen Ausstattung (Schulen, Kindergärten etc.) ist die Baulandnachfrage in den

Hauptorten Aspach und Wildenau hoch, wobei ein stetiger Zuzug aus den benachbarten Gemeinden erfolgt.

Außerhalb der Ortsgebiete trifft man immer wieder auf freistehende Weiler und Einzelgehöfte (Vierseit- und Vierkanthöfe), die sich meist gut in die Kulturlandschaft einpassen.

Der südliche Gemeindebereich (Kobernauber Wald) weist insgesamt eine nur geringe Besiedlung (v.a. Einzelgehöfte) auf.

Wirtschaft

Das Gesundheitszentrum Revital im Hauptort Aspach spielt mit der damit verbundenen Infrastruktur eine wesentliche wirtschaftliche Rolle für die Gemeinde, die durch die Nähe zur Therme Geinberg noch gefördert wird. Unter dem Motto „Natur erleben“ versucht die Gemeinde neben dem Gesundheitstourismus auch den „sanften“ Tourismus stärker auszubauen, wobei hier v.a. der Kobernauber Wald beworben wird. Neben den drei Hotels im Hauptort gibt es etliche private Zimmervermieter (u.a. auch „Urlaub am Bauernhof“).

Daneben spielen der Handel, das Kleingewerbe und der Schotterabbau eine nicht unwesentliche Rolle.

Den höchsten Anteil an der Gesamtwirtschaft trägt jedoch immer noch die Landwirtschaft, die auch den höchsten Einfluss auf das Landschaftsbild der Gemeinde aufweist. Hier zählt die Agrarstrukturhebung 1999 69 Haupt- und 70 Nebenerwerbsbetriebe, wobei die Anzahl der Betriebe in einem 5-Jahres-Zeitraum stark zurückging (- 27 %).

In Summe werden von den Landwirten 2.992 ha landwirtschaftlicher Flächen bewirtschaftet, die im 5-Jahres-Zeitraum im Gegensatz zur Anzahl der Betriebe nur eine schwach abnehmende Tendenz aufweisen (- 2,6 %). Auffallend ist hier jedoch, dass ein Großteil des Rückgangs an Betrieben wie an landwirtschaftlicher Nutzfläche die Nebenerwerbsbetriebe betraf, d.h. es ergibt sich ein eindeutiger Trend hin zu größeren, intensiver wirtschaftenden Betrieben mit allen damit verbundenen Auswirkungen auf Landschaftsbild und Landschaftsökologie.

Die Anzahl der Auspendler betrug im Jahr 2001 668 Personen, wovon etwas mehr als die Hälfte in Ried/Innkreis beschäftigt waren. Demgegenüber steht die Anzahl der Einpendler mit 266 Personen im Jahr 2001.

Verkehr

Aspach liegt an der stark befahrenen Bundesstraße 141, über die eine Anbindung an Braunau und Ried/Innkreis erfolgt (mit Anschluss an die Innkreisautobahn A8). Eine weitere Erschließung erfolgt über 2 Landesstraßen.

1.2.3 Landschaftsgenese und Naturraum

Das Bearbeitungsgebiet liegt in der Molassezone (Alpenvorland). Während des Jungtertiärs erstreckte sich hier das so genannte Molassemeer, welches das Becken zwischen Flyschzone und Böhmischer Masse einnahm. Die langsame Sedimentation von tonig-feinsandigen Flachseesedimenten wurde durch ein ständiges Tiefersinken des Meeresbodens kompensiert. So entstanden bis zum Ende des Tertiärs mehrere 100 m mächtige Ablagerungen aus teils kalkhaltigen, teils kalkfreien Sedimenten, die als „Schlier“ bezeichnet werden. Schlier ist grau, nährstoffreich und in den oberen Schichten oft entkalkt. Er bildet aufgrund seiner Wasserundurchlässigkeit auf vielen Böden im Bearbeitungsgebiet den Stauhorizont.

Ebenfalls am Ende des Tertiärs schütteten die Alpenflüsse mächtige Schottermassen schwemmkegelartig in den Randzonen des Meeres auf. Diese bis zu 200 m mächtigen Quarzschotter sind heute schon stark verwittert und waren das Ausgangsmaterial für die Bodenbildung im Kobernauber Wald. Die heute starke Reliefierung des Kobernauber Waldes entstand durch Einsenkung der Gerinne im lose gelagerten Schottermaterial und durch von

Quellaustritten initiierte Hangrutschungen. Durch die Höhenlage von über 600 m üNN, die starke Hängigkeit und die leichte Erodierbarkeit der Böden ist dieses Gebiet nur bedingt landwirtschaftlich nutzbar und größtenteils bewaldet.

Nördlich des Kobernaußer Waldes befindet sich ein landwirtschaftlich relativ intensiv genutztes Hügelland auf 400 bis 520 m üNN, wo auch der Hauptort Aspach liegt. Dieses wurde während der Eiszeit durch den zyklischen Wechsel von Erosion und Akkumulation geformt, während sich die Sedimente der Flüsse (Quarkiese, Sande, Lehme) über dem Schlier ablagerten. So entwickelten sich mehrere Terrassenstufen, die heute das Landschaftsbild prägen. Die großen Talniederungen entlang der größeren Bäche wie Mettmach und Waldzeller Ache wurden als so genannte „Flussterrassen“ durch dynamische Prozesse nach der letzten Eiszeit geprägt. Auch hier bilden Quarzsotter den Untergrund, während das Landschaftsbild durch die Abflussdynamik, Laufveränderungen, Erosion und Sedimentation der Bäche geformt wurde.

1.2.4 Klima

Das Gemeindegebiet von Aspach wird durch ozeanisches Klima mit hohen Sommerniederschlägen geprägt, wobei in den Sommermonaten auch häufig Gewitter auftreten, mit denen starke Regenfälle einhergehen können.

Die tiefmontanen Rücken des Kobernaußer Waldes im Süden des Bearbeitungsgebiets sind bei den vorherrschenden Westwetterlagen stark exponiert und unterscheiden sich durch die höheren Niederschlagsmengen von den benachbarten Gebieten des Alpenvorlandes (St. Johann a.W. [629 m üNN, bereits außerhalb des Bearbeitungsgebiets]: 1.179 mm mittlerer jährlicher Niederschlag).

Folgende langjährige Mittelwerte und Mittelwerte vom Jahr 2002 wurden im Bearbeitungsgebiet gemessen (sofern für das Gemeindegebiet keine Daten verfügbar waren, wurde auf Daten von Messstellen in der Umgebung zurückgegriffen):

- Jahresniederschlag (Aspach): 1.204 mm (2002)
- Jahresniederschlag (Altheim, 358 m üNN): 892 mm (langjähriges Mittel); 1.120 mm (2002)
- Mittlere Jahrestemperatur (Aspach): 9,3°C (2002)
- Mittlere Jahrestemperatur (Ried im Innkreis, 431 m üNN): 8,0°C (langjähriges Mittel); 9,7°C (2002)
- Tage mit Schneedecke: 42 Tage von 15.11. bis 25.2. (2001/2002)

(Quelle: Hydrographisches Jahrbuch von Österreich 2002)

1.2.5 Boden

Die Böden des Kobernaußer Waldes haben sich aus dem im Jungtertiär in großer Mächtigkeit abgelagerten silikatischen Schottermaterial entwickelt und sind durchwegs kalkfrei. Der charakteristische Bodentyp ist die Lockersediment-Braunerde, die durch ihre leichte Erodierbarkeit zur ausgeprägten Relieferung beiträgt und eine landwirtschaftliche Nutzung der steilen Hänge unmöglich macht. Auf Verebnungsflächen oder sanften Hängen bedingte die Einlagerung von bindigem Feinmaterial in den Schotterkörper die Bildung schwerer, pseudovergleyter Lockersediment-Braunerden, die in geneigter Lage zu Quellaustritten und Rutschungen neigen. Bei starker Vernässung finden sich Gleye und Anmoore.

Im nördlich anschließenden Hügelland überwiegen ebenfalls kalkfreie, teilweise schwach pseudovergleyte Lockersediment-Braunerden, die einen guten Ackerstandort darstellen. Bei sehr bindigem Ausgangsmaterial (lehmiger Ton, Ton) kam es aufgrund des starken Wasserstaus zur Bildung typischer Pseudogleye, die sich meist auf Waldrandlagen beschränken. Auf stark geneigten Hängen ist die entkalkte Zone des Schliers erodiert, sodass sich kalkhaltige Lockersediment-Braunerden ausbilden konnten, die bei Starkregenereignissen anfällig für

Erosion sind. In Mulden und Gräben finden sich grundwasserbeeinflusste, schwach vergleyte bis vergleyte Lockersediment-Braunerden bis hin zu typischen Gleyen, die jedoch weitgehend drainiert sind.

1.2.6 Potenziell natürliche und aktuelle Vegetation

Das Gemeindegebiet von Aspach liegt im Teilgebiet 7.1: „Nördliches Alpenvorland – Westteil“ der forstlichen Wuchsgebiete Österreichs (Kilian et al. 1994), vorwiegend in der submontanen (400 - 600 m üNN) sowie in den höchsten Lagen in der tiefmontanen Höhenstufe (600 - 800 m üNN). Von Natur aus sind hier nährstoffreiche, leistungsfähige Laubmischwald-Standorte verbreitet, die heute – soweit möglich und rentabel - landwirtschaftlich genutzt werden (rund 75 % des Gemeindegebiets). Hier überwiegen Acker-Grünlandbetriebe mit Getreide-, Silo- und Körnermaisbau bzw. dreischürigen Wiesen, die aufgrund von Silagewirtschaft mit frühem ersten Schnittzeitpunkt und starker Düngung meist sehr artenarm sind. Extensiver genutzte, mäßig artenreiche Wiesen sind auf Hang- und Waldrandlagen beschränkt.

Ausgedehnte Waldflächen finden sich v.a. im stark reliefierten, südlichen Teil des Bearbeitungsgebiets (Kobernaußerald), wobei hier forstlich geförderte Ersatzgesellschaften mit Fichte überwiegen.

Von der ursprünglichen Auenv egetation entlang der Bäche existieren nur noch schmale Streifen, die von der Schwarzerle dominiert werden. Die Gehölze der Bachauen werden häufig zur Brennholzgewinnung verwendet; durch regelmäßiges Auf-Stock-Setzen werden die Bestände verjüngt und das Wurzelwachstum angeregt, um so eine natürliche Stabilisierung der Uferböschungen zu fördern.

Insgesamt ist die potenziell natürliche Vegetation nur schwer erkennbar. Kilian et al. (1994) nennt folgende natürliche Waldgesellschaften für das Bearbeitungsgebiet:

- Submontaner Stieleichen-Hainbuchenwald (*Galio sylvatici-Carpinetum*), vorwiegend an wärmebegünstigten Standorten
- Submontaner und tiefmontaner Buchenwald mit Beimischung von Tanne, Bergahorn, Esche, Stieleiche und Rotföhre (*Hainsimsen Buchenwald (Luzulo nemorosae-Fagetum)* auf ärmeren, bodensaureren und Waldmeister Buchenwald (*Asperulo odoratae-Fagetum*) auf basenreicheren Standorten
- Eschen-Schwarzerlen-Bachauwälder (*Carici remotae-Fraxinetum*, *Pruno-Fraxintum*) entlang der Bäche
- Schwarzerlen-Bruchwald (*Carici elongatae-Alnetum glutinosae*) auf Standorten mit hochanstehenden Grundwasserspiegel
- Laubmischwälder mit Bergahorn, Esche und Bergulme (z.B. *Arunco-Aceretum*, *Carici pendulae-Aceretum*) an nährstoffreichen, frischen, meist rutschgefährdeten Standorten

2 Beschreibung der einzelnen Teilgebiete

Die Zielsetzung der Landschaftserhebung für das Gemeindegebiet von Aspach legt eine Untergliederung des Gemeindegebiets in zwei Teilgebiete nahe, die auch in der naturschutzfachlichen Raumgliederung in zwei verschiedene Raumeinheiten fallen („Inn- und Hausruckviertler Hügelland“ bzw. „Hausruck und Kobernaußerald“). Die Gliederung erfolgt auf Grundlage der Landschaftsgenese, der geologischen Formation und unterschiedlicher Nutzungsintensitäten.

Teilgebiet 1: Intensiv genutztes Siedlungs- und Agrargebiet

Das Teilgebiet 1 liegt nach der naturschutzfachlichen Raumgliederung in der Raumeinheit „Inn- und Hausruckviertler Hügelland“ und umfasst das intensiv genutzte Siedlungs- und Agrargebiet im zentralen und nördlichen Gemeindebereich (inkl. der Hauptorte Aspach und Wildenau).

Teilgebiet 2: Stark reliefiertes, walddominiertes Hügelland

Das Teilgebiet 2 liegt nach der naturschutzfachlichen Raumgliederung in der Raumeinheit „Hausruck und Kobernaußerwald“. Die starke Reliefierung des Gebiets bedingt eine extensive Landnutzung; ein Großteil der Flächen ist bewaldet.



Abb. 1: Übersicht Erhebungsgebiet mit Abgrenzung der Teilgebiete und ÖK50

Teilgebiet 1: Intensiv genutztes Siedlungs- und Agrargebiet
Teilgebiet 2: Stark reliefiertes, walddominiertes Hügelland

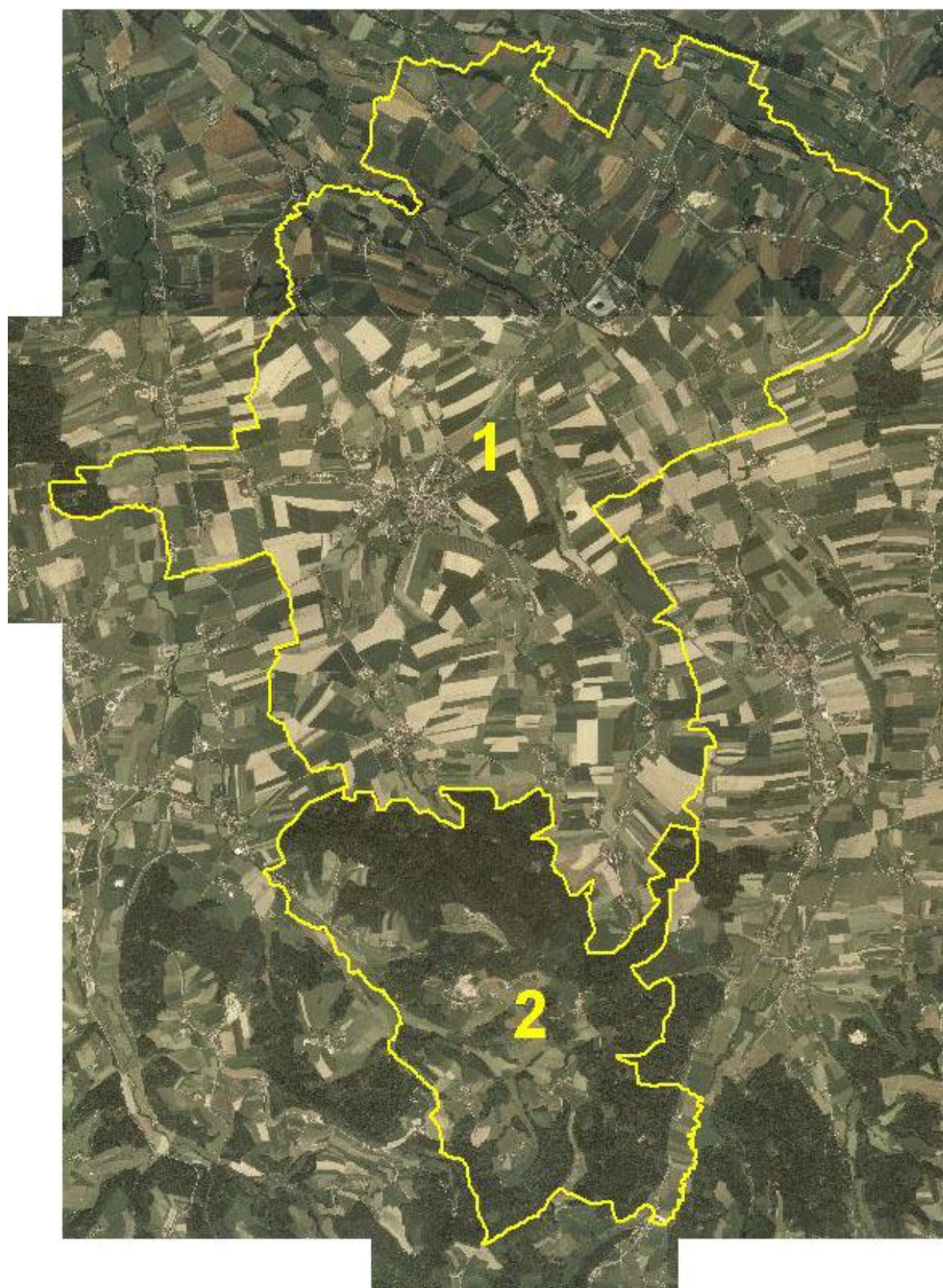


Abb. 2: Übersicht Erhebungsgebiet mit Abgrenzung der Teilgebiete und Orthophotos

Teilgebiet 1: Intensiv genutztes Siedlungs- und Agrargebiet
Teilgebiet 2: Stark reliefiertes, walddominiertes Hügelland

2.1 Teilgebiet 1: Intensiv genutztes Siedlungs- und Agrargebiet

Struktur-/Nutzungsmerkmal	Charakterisierung
Wald	<ul style="list-style-type: none"> Keine geschlossenen Waldflächen Vereinzelt Feldgehölze mit überwiegend Laubgehölzen bzw. kleine Waldflächen mit dominanter Fichte Kaum Aufforstungsflächen vorhanden
Landwirtschaftliche Nutzung / Nutzungsintensität	<ul style="list-style-type: none"> Überwiegend intensiv landwirtschaftlich genutzt Gemischte Acker-Grünlandnutzung
Moore	<ul style="list-style-type: none"> Nicht vorhanden
Strukturelemente	<ul style="list-style-type: none"> Zahlreiche Obstgärten und Obstbaumreihen v.a. im Bereich der Siedlungen, Weiler und Einzelgehöfte Einzelne Bäume, Baumreihen und Hecken in der landwirtschaftlichen Flur Dichtes Fließgewässernetz mit meist einreihigen, mäßig strukturierten und tw. lückigen Uferbegleitgehölzen Vereinzelt Straßenbegleitgehölz entlang der Bundesstraße
Gewässer	<ul style="list-style-type: none"> Entwässerung Richtung Süden bzw. Südwesten Alle Fließgewässer im Ortsbereich stark anthropogen beeinträchtigt Durchgehende harte Verbauung an Mettmach und Waldzeller Ache Naturnahe bis mäßig naturnahe Ausprägung der kleineren Bäche (tw. Ufersicherung mit Blockwurf) In Einzelfällen Verrohrung der Bäche in der landwirtschaftlichen Flur Fisch- und Löschteiche im Bereich der Siedlungen und Gehöfte meist wenig naturnah (steil geböscht, eutroph) Badeteich in Wildenau z.T. mit naturnahen Sukzessionsflächen am südöstlichen Ufer (sonst intensive Nutzung als Sport- und Freizeitflächen); Probleme mit Wasserqualität (Eutrophierung)
Rohstoffabbau / Deponien	<ul style="list-style-type: none"> Eine aktive Schottergrube bei Roith (Flächen tw. rekultiviert, Erweiterung geplant) Eine Bauschuttdeponie
Siedlungsstruktur	<ul style="list-style-type: none"> Gewachsener Ortskern in Aspach mit hohem Durchmischungsgrad von zentrenrelevanten Einrichtungen und Nutzungsformen; Einzelhandels- und Dienstleistungsbetriebe, Öffentliche Einrichtungen, Fremdenverkehrseinrichtungen (Kurheim), Bauten für die Wohnnutzung Tw. Durchmischung von Betriebsgebiet und Wohngebiet mit negativen Auswirkungen auf die Wohnqualität Zersiedlungstendenzen bei Wildenau Zahlreiche Weiler und Einzelgehöfte in der landwirtschaftlichen Flur, meist von Obstgärten umgeben

Relief	<ul style="list-style-type: none"> • Sanftes Hügelland auf durchschnittlich 410 m üNN bis 470 m üNN (nach Süden hin ansteigend)
Auffällige Entwicklungsprozesse / Landschaftseingriffe	<ul style="list-style-type: none"> • Landschaft aufgrund intensiver landwirtschaftlicher Nutzung ausgeräumt, weitgehendes Fehlen traditioneller Landschaftselemente (Magerwiesen, Raine, Hecken, Feldgehölze etc.) • Sehr starkes Verkehrsaufkommen auf Bundesstraße

2.2 Teilgebiet 2: Stark reliefiertes, walddominiertes Hügelland

Struktur-/Nutzungsmerkmal	Charakterisierung
Wald	<ul style="list-style-type: none"> • Geschlossene Waldflächen (v.a. Fichte) • Kleinflächig auch Laubmisch- und Laubwälder • Aufforstung von Grünlandflächen, v.a. im Waldrandbereich
Landwirtschaftliche Nutzung / Nutzungsintensität	<ul style="list-style-type: none"> • Landwirtschaftliche Nutzung nur im Bereich der Weiler und Gehöfte • Einige extensiv genutzte, mäßig artenreiche Magerwiesen v.a. in Waldrandlagen und auf Hangversteilungen
Moore	<ul style="list-style-type: none"> • keine
Strukturelemente	<ul style="list-style-type: none"> • Zahlreiche Obstgärten und Obstbaumreihen v.a. im Bereich der Weiler und Gehöfte • Markante Einzelbäume in der landwirtschaftlich genutzten Flur • Meist einreihige, gut strukturierte Uferbegleitgehölze entlang der Bäche
Gewässer	<ul style="list-style-type: none"> • Entwässerung nach Südwesten • Bäche naturnah, nur punktuell Uferstabilisierungen (meist mit Blockwurf)
Rohstoffabbau / Deponien	<ul style="list-style-type: none"> • Eine nicht mehr genutzte Schottergrube bei Aigelsberg (Betrieb in Konkurs); mit Sukzessionsflächen im Randbereich
Siedlungsstruktur	<ul style="list-style-type: none"> • Insgesamt wenig besiedelt • Weiler und Einzelgehöfte, meist gut in die Landschaft eingepasst und von traditionellen Obstgärten umgeben • Keine größeren Siedlungen
Relief	<ul style="list-style-type: none"> • Höhenlagen zwischen 470 und 650 m üNN • Starke Reliefierung, steile Hänge
Auffällige Entwicklungsprozesse / Landschaftseingriffe	<ul style="list-style-type: none"> • Aufforstung von Magerwiesen, v.a. im Waldrandbereich • Schotterabbau bei Kleinschnaidt geplant

3 Zusammenfassende Beschreibung

3.1 Ergebnisse der Landschaftserhebung

Die Gemeinde Aspach wird naturräumlich und landschaftlich von den unterschiedlichen geologischen Formationen des Kobernaußer Waldes bzw. des Innviertler Hügellandes geprägt, die starke Unterschiede in der Landnutzung und im Landschaftsbild bedingen.

Das südliche Gebiet des Kobernaußer Waldes zeichnet sich durch Mittelgebirgscharakter und eine starke Reliefliefung der Landschaft aus, die eine rentable landwirtschaftliche Nutzung nur auf wenigen Flächen zulässt. So überwiegen hier weitläufige Wälder, die vorwiegend von der forstlich geförderten Fichte dominiert werden. Daneben finden sich immer wieder meist kleinflächige Laub- und Laubmischwälder, die zusammen mit den oft relativ artenreichen Waldrandgesellschaften eine Bereicherung der Landschaft darstellen.

Um die spärlichen Siedlungen bzw. Einzelgehöfte finden sich landwirtschaftlich genutzte Flächen, die von Grünland dominiert werden. Besonders in Waldrandlagen, auf Böschungen und auf Hangversteilungen finden sich hier neben den dominierenden Intensivwiesen auch traditionell genutzte, relativ artenreiche Heuwiesen. Gerade auf diesen Flächen finden sich jedoch häufig junge Aufforstungen.

Ein traditionelles Landschaftselement sind die zahlreichen, meist kleinflächigen Streuobstbestände im Bereich der Gehöfte und Siedlungen.

Dazu kommen Bachtäler mit relativ naturnahen Fließgewässern, die von schmalen Ufergehölzstreifen (Schwarzerlen-Eschenwäldern) gesäumt werden.

Das Innviertler Hügelland zeichnet sich insgesamt durch eine wesentlich intensivere Landnutzung aus. Die Landschaft ist in weiten Bereichen stark ausgeräumt, wobei Äcker und Grünland dominieren. Der überwiegende Anteil des Grünlandes wird hierbei von Intensivwiesen eingenommen, die infolge hoher Düngegaben und früher Mähtermine (Silagewirtschaft) artenmäßig stark verarmt sind. Artenreiche Wiesenflächen sind hier nicht zu finden.

Das dichte Fließgewässernetz strukturiert die Landschaft. Die zahlreichen kleinen Bäche weisen in der freien Flur meist einen naturnahen bis mäßig naturnahen (Ufersicherung mit Blockwurf) Charakter auf, während die Bäche im Siedlungsgebiet sowie die breiteren Gewässer wie Mettmacher und Waldzeller Ache eine durchgehende, harte Verbauung aufweisen. Bachbegleitend finden sich meist einreihige Schwarzerlen-Eschenwäldern, die häufig hinsichtlich ihrer Artengarnitur und ihres strukturellen Aufbaus verarmt sind. Die einstigen Feuchtwiesen entlang der Bäche sind heute zur Gänze drainiert.

Neben den Hauptorten Aspach und Wildenau gibt es zahlreiche, bäuerlich geprägte kleine Siedlungen, Weiler und Einzelgehöfte (Vierkant- und Vierseithöfe). Das prägende Landschaftselement sind auch hier die traditionell genutzten Obstbaumwiesen und -reihen, die zum Teil ökologisch wertvolle Altbaumbestände aufweisen.

Im Bereich der Hauptorte Aspach und Wildenau prägen Gewerbegebiete entlang der Hauptverkehrsachse das Landschaftsbild. Durch Pflanzung von Baumreihen entlang der sehr stark befahrenen Bundesstraße versucht die Gemeinde, deren negativen Auswirkungen abzuschwächen.

Zusätzlich zu den Fließgewässern finden sich im Bereich der Siedlungen und Gehöfte zahlreiche Fisch- und Löschteiche, die meist nur wenig naturnah mit steilen Uferböschungen

und nur wenigen Ufergehölzen ausgebildet sind. Der Großteil dieser Teiche ist stark eutrophiert.

In Wildenau wurde ein 4,7 ha großer Badeteich angelegt, der zum Teil von intensiv genutzten Erholungs- und Sportflächen umgeben ist. Ökologisch wertvoll sind die weitgehend naturbelassenen Sukzessionsflächen an seinem südöstlichen Ufer. Laut Auskunft der Gemeinde kommt es in den Sommermonaten häufig zu Problemen mit der Wasserqualität.

Die traditionellen Obstbaumreihen finden sich manchmal auch in der freien, landwirtschaftlichen Flur, wo sie gemeinsam mit einzelnen Hecken, Baumreihen und Einzelbäumen wichtige Landschaftselemente darstellen. Dazu kommen in die Landschaft eingestreute, meist relativ artenreiche Feldgehölze sowie meist kleinflächige Nadel- und Laubmischwälder (meist von Fichte dominiert). Insgesamt sind aber alle genannten Landschaftselemente nur sehr spärlich vertreten.

Die folgenden Tabellen und Diagramme geben einen zusammenfassenden Überblick über die prozentuelle Flächenverteilung und Flächengrößen der erhobenen Bestandestypen in Relation zur gesamten Gemeindefläche.

	Fläche in ha	Prozentueller Anteil
Gemeindefläche gesamt	3147,93	100 %
Fläche erhobene Bestandestypen	685,77	22 %
Intensiv genutzte Grünlandbereiche, geschlossenes Siedlungsgebiete, Verkehrsflächen (= nicht erhobene Flächen)	2462,16	78 %
Bauland	130,50	0,04 %

Tab. 1: Flächengrößen und prozentuelle Flächenverteilung der erhobenen Bestandestypen bzw. der nicht erhobenen Flächen in Relation zur gesamten Gemeindefläche

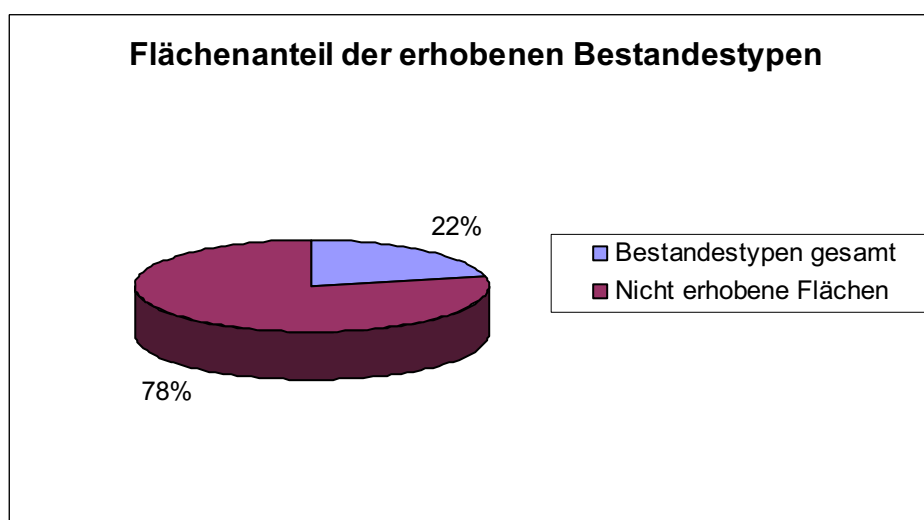


Abb. 3: Prozentueller Anteil der erhobenen Bestandestypen am gesamten Gemeindegebiet

Erhobene Bestandestypen	Flächengröße (ha)	Anteil an der Gemeindefläche (%)
Nadelwald/Nadelholzforst	424,95	0,13
Laub-Nadel-Mischwald/Laub-Nadelholz-Mischforst	115,04	0,04
Laubwald/Laubholzforst	19,48	0,01
Kleinstwaldfläche ("Feldgehölz"), Gebüsch oder Baumgruppe unter 1000m ²	1,48	0,00
Uferbegleitgehölz	23,89	0,01
Heckenzug	3,40	0,00
Streuobstbestand (Streuobstwiese/-weide, Obstbaumreihen)	50,17	0,02
Baumreihe, Allee	0,22	0,00
Markanter Einzelbaum	0,01	0,00
Markante (landschaftsprägende) Geländeböschung	0,37	0,00
Großröhricht und Schilfröhricht	0,07	0,00
Sukzessionsfläche des feuchten und nassen Extensivgrünlandes mit oder ohne jüngerem Gehölzaufwuchs	0,07	0,00
Sukzessionsfläche in ehemaligen Intensivgebieten	2,43	0,00
Sukzessionsfläche auf ehemaligen Abbauflächen geogener Rohstoffe	3,38	0,00
Neubewaldung/Aufforstung	2,45	0,00
Mesophile, "bunte" Fettwiese und die meisten Magerrasen, -weiden	14,87	0,00
Grünland-Sondernutzung	5,07	0,00
Stehendes Gewässer	5,29	0,00
Fließendes Gewässer	7,28	0,00
Abbauflächen geogener Rohstoffe mit aktueller betrieblicher Nutzung	5,71	0,00
Deponien	0,14	0,00

Tab. 2: Darstellung der Flächenverteilung und -größen der erhobenen Bestandestypen in Relation zur gesamten Gemeindefläche

3.2 Naturschutzfachlich wertvolle Bereiche

Der zentrale und nördliche, intensiv landwirtschaftlich genutzte Teil der Gemeinde weist nur wenige naturschutzfachlich wertvolle Bereiche auf. Hervorzuheben sind hier die traditionell genutzten Streuobstbestände sowie die Uferbegleitgehölze entlang der Bäche, wobei letztere eine wichtige Funktion als vernetzendes Element (Biotopverbund) einnehmen. An ökologisch bedeutsamen Trittsteinbiotopen und Strukturelementen finden sich in der freien Flur vor allem Einzelbäume, Feldgehölze und kleine Waldflächen. Hinzu kommen einige Hecken und Obstbaumreihen.

Eine wesentlich bessere Ausstattung an Landschaftselementen findet sich im Bereich des Kobernaußerwaldes im südlichen Gemeindegebiet. Hier sind neben den Obstbaumwiesen und -reihen vor allem die traditionell genutzten Heuwiesen mit im regionalen Kontext relativ hoher floristischer Diversität hervorzuheben. Ökologisch wertvoll sind auch zahlreiche Waldrandbereiche mit artenreichen Saumbiotopen sowie einige, allerdings kleinflächig ausgebildete Laubmischwälder.

Im gesamten Gemeindegebiet sind die kleineren, weitgehend naturbelassenen Fließgewässer ökologisch bedeutsam.

3.3 Defizite und Ansatzpunkte für naturschutzfachliche Aufwertung

Ökologische Defizite sind vor allem im zentralen und nördlichen Bereich der Gemeinde infolge der mit der intensiven agrarischen Nutzung einhergehenden Ausräumung der Landschaft augenscheinlich. Hierzu zählen vor allem die Dränagierung der Bachtäler mit dem Verlust an Feuchtlebensräumen sowie das generelle Fehlen traditionell genutzter, artenreicher Wiesen.

Hinzu kommt die durchgehende, harte Verbauung der breiteren Fließgewässer wie Mettmacher und Waldzeller Ache. Im siedlungsnahen Bereich weisen alle Fließgewässer starke anthropogene Beeinträchtigungen auf.

Eine starke Beeinträchtigung stellt die stark befahrene Bundesstraße dar, die das Gemeindegebiet in zwei Teil zerschneidet.

Im Kobernaußer Waldes dominieren nicht standortgerechte Fichtenforste, die durch ein sehr dichtes Forststraßennetz erschlossen sind. Aus ökologischer Sicht sehr bedauernswert sind hier auch die zahlreichen Aufforstungen traditioneller, artenreicher Heuwiesen, v.a. im Waldrandbereich.

Im gesamten Gemeindegebiet sind manche der traditionellen Streuobstbestände stark überaltert und nur mehr lückig bzw. stark fragmentarisch ausgebildet. Zudem wurden v.a. in den 60-iger und 70-iger Jahren anstelle der traditionellen Hochstämme oft ertragreichere Halbstammsorten nachgepflanzt.

Ansätze für naturschutzfachliche Aufwertungen finden sich daher einerseits in einer Reduktion der agrarischen Nutzungsintensität im zentralen und nördlichen Bereich der Gemeinde, wobei hier kurz- bis mittelfristig vor allem eine teilweise Extensivierung des Grünlandes angestrebt werden sollte. Zahlreiche der aktuellen Intensivwiesen besitzen ein ökologisches Verbesserungspotential, das über bestehende Fördermöglichkeiten (ÖPUL) umgesetzt werden kann. Ein entsprechender Extensivierungsplan für das Gemeindegebiet könnte neben den positiven ökologischen Aspekten auch zu einer Aufwertung des Landschaftsbildes (Blühaspekt) führen, was gerade auch angesichts der Bestrebungen der Gemeinde in Richtung Sanfter Tourismus von Bedeutung wäre.

Im Bereich des Kobernaußer Waldes sind einerseits die Förderung einer naturnahen Forstwirtschaft sowie andererseits das Verhindern eines weiteren „Zuwachsens“ der ohnehin schon geringen offenen Kulturlandschaft anzustreben. Prioritär ist hier jedenfalls der Erhalt der noch vorhandenen, artenreichen Heuwiesen, der durch entsprechende Förderprogramme (ÖPUL) unterstützt werden kann.

Jedenfalls erhaltenswert sind die vorhandenen Landschaftselemente im gesamten Gemeindegebiet (Obstwiesen- und reihen, Einzelbäume, Feldgehölze, Hecken, Uferbegleitgehölze), wobei hier ebenfalls bestehende Fördermöglichkeiten (ÖPUL) genutzt werden können (z.B. Erhaltung ökologisch wertvoller Streuobstbestände, die an eine Nachpflanzung mit traditionellen Obstbaumsorten gekoppelt wird). Fehlende bzw. lückige Ufergehölze sind zu ergänzen. Bei der Neuanlage bzw. Verjüngung von Hecken bzw. Baumreihen ist auf die Pflanzung standortgerechter Gehölze zu achten.

Eine wesentliche naturschutzfachliche Aufwertung könnte durch Renaturierungen der Bäche sowie die Förderung ingenieurbioologischer Maßnahmen anstelle der oft harten Verbauungen erreicht werden. Die Aufweitung von Gewässerstrecken und die Schaffung von Retentionsräumen leisten darüber hinaus auch ein wertvoller Beitrag zum Hochwasserschutz.

Eine weitere ökologische Aufwertung wäre durch eine Umwandlung der meist naturfernen Teiche in naturnahe Stillgewässer möglich, wodurch auch Ersatzlebensräume für die durch die Dränagierungen verloren gegangenen Feuchtlebensräume geschaffen werden könnten. Hierzu wären vor allem eine Verflachung und Strukturierung der meist sehr steilen und einheitlichen Uferböschungen sowie die Schaffung fischfreier Bereiche (z.B. als Amphibienlebensraum) notwendig.

Eine effiziente Reduktion der Beeinträchtigung durch die Bundesstraße erscheint momentan schwierig. Die bereits begonnenen Pflanzungen von Baumreihen entlang der Straße vermögen die optischen und akustischen Beeinträchtigungen zu vermindern und sind daher jedenfalls positiv zu beurteilen. Dennoch bleiben die Zerschneidung der Landschaft und die akute Gefährdung wandernder Tierarten bestehen. Eine mögliche Maßnahme wäre hier etwa die Anlage von Amphibiendurchlässen in Verbindung mit einer Förderung von Amphibienbiotopen im Gemeindegebiet.

4 Verwendete Literatur und Quellenverzeichnis

4.1 Datengrundlagen

Vom Auftraggeber beigestellte Daten

- Farb-Orthophotos im Triangulierungsblattschnitt 1:5000, Bildflug: 23.05.2001 und 05.07.2001 (© Land Oberösterreich)
- Digitale ÖK50 (kartographisches Modell KM50) im Blattschnitt TB20000 (© Bundesamt für Eich- und Vermessungswesen)
- Gemeindegrenzen aus der Digitalen Katastralmappe, Stand 06-2003 (© Bundesamt für Eich- und Vermessungswesen)
- Digitale Katastralmappe, Stand 06-2003 (© Bundesamt für Eich- und Vermessungswesen)
- 10m Höhengichtlinien generiert aus dem Digitalen Höhemodell (© Bundesamt für Eich- und Vermessungswesen)
- Digitales Landschaftsmodell - Gewässernetz (© Bundesamt für Eich- und Vermessungswesen)
- Naturschutzfachliche Raumgliederung Oberösterreichs, Stand 01-2003 (© Land Oberösterreich)
- Moorflächen nach Krisai & Schmidt (aus GENISYS) (© Land Oberösterreich)

Gemeinde Aspach

- Flächenwidmungsplan der Marktgemeinde Aspach 2001 inkl. Änderungen 2003
- Örtliches Entwicklungskonzept 2003
- Hingsamer Rosi: Landschaftserhebung Aspach im Innkreis (2000)

4.2 Literaturverzeichnis

BUNDESMINISTERIUM FÜR LAND- UND FORSTWIRTSCHAFT, UMWELT UND WASSERWIRTSCHAFT (Hrsg.; 2005): Hydrographisches Jahrbuch von Österreich 2002. - Hydrographisches Zentralbüro, Wien.

BUNDESMINISTERIUM FÜR LAND- UND FORSTWIRTSCHAFT (Hrsg. 1979): Erläuterungen zur Bodenkarte 1:25.000. Kartierungsbereich Ried im Innkreis Oberösterreich; Bundesministerium für Land- und Forstwirtschaft, Wien.

DIGITALES OBERÖSTERREICHISCHES RAUM-INFORMATIONEN-SYSTEM [DORIS]. [URL: <http://doris.ooe.gv.at> besucht am 7.12.2005].

KILIAN, W., MÜLLER, F., STARLINGER, F. (1994): Die forstlichen Wuchsgebiete Österreichs. - Bundesministerium für Land- und Forstwirtschaft, Wien.

MUCINA L., G. GRABHER und T. ELLMAUER (Hrsg.; 1993): Die Pflanzengesellschaften Österreichs Teil I bis III. - Gustav Fischer Verlag Stuttgart - New York.

NAGY MICHAEL (1996): Ökomorphologische Bewertung, Leitbild und Maßnahmenkonzept für Fließgewässer im Einzugsgebiet der Mühlheimer Ache. - Diplomarbeit an der Universität für Bodenkultur, Wien.

UMWELTBUNDESAMT (Hrsg.; 2004): Rote Liste der gefährdeten Biotoptypen Österreichs. – Umweltbundesamt GmbH, Wien.

4.3 Sonstige Quellen

- <http://doris.ooe.gv.at/fachinfo/natur/geminfo/index.htm> [besucht am 7.12.2005]
- <http://www.ooe.gv.at/natur/nala/index.htm> [besucht am 7.12.2005]
- <http://www.statistik.at/> [besucht am 7.12.2005]
- <http://ris.gemserver.at/gemeinde/aspach/> [besucht am 7.12.2005]

Anhang 1

Fotodokumentation



Abb. 1: Landschaft bei Steinberg im Teilgebiet 1 (Foto: A. Lichtenecker)



Abb. 2: Erlen an Graben südlich Aspach im Teilgebiet 1 (Foto: A. Lichtenecker)



Abb. 3: Birken-Allee südlich Aspach im Teilgebiet 1 (Foto: A. Lichtenecker)



Abb. 4: Mohnfeld südlich Wieselberg im Teilgebiet 1 (Foto: G. Bassler)



Abb. 5: Landschaft nördlich Eigelsberg im Teilgebiet 2 (Foto: A. Lichtenecker)



Abb. 6: Landschaft, Obstgarten bei Kleinschnaidt im Teilgebiet 2 (Foto: A. Lichtenecker)



Abb. 7: Traditionelle Fettwiese; Blühaspekt mit Magarithe (*Leucanthemum vulgare*) im Teilgebiet 2 (Foto: G. Bassler)



Abb. 8: Wehr/Kleinkraftwerk am St. Veiter Bach bei Dötting (Foto: A. Lichtenecker)



Abb. 9: Obstgarten bei Kasting (Foto: A. Lichtenecker)



Abb. 10: Marterl/Obstbaum westlich Mitterberg (Foto: A. Lichtenecker)




Abb. 11: Leithenbach (Foto: A. Lichtenecker)



Abb. 12: Artenreiche Hecke als Bereicherung der Agrarlandschaft (Foto: A. Lichtenecker)



Abb. 13: Mettmacher Ache in Wildenau (Foto: A. Lichtenecker)



Abb. 14: Zubringer zur Mettmach südl. Wildenauer Badesees; mit Holzverbau (Foto: A. Lichtenecker)



Abb. 15: Zubringer zur Mettmach, gänzlich ohne Ufergehölze, begradigt (Foto: A. Lichtenecker)



Abb. 16: Kuhweide südl. Kasting (Foto: A. Lichtenecker)



Abb. 17: Abbauegebiet bei Roith (Foto: A. Lichtenecker)



Abb. 18: Blick über Pferdeweide bei Baumgarten, Obstgarten u. Wald im Hintergrund (Foto: G. Bassler)



Abb. 19: Pferdeweide bei "Range" nördlich Eigelsberg im Teilgebiet 2 (Foto: A. Lichtenecker)

Anhang 2

Beschreibung der Einzelflächen

(Datenbank-Bericht: Auswahl Berichte Gemeinde -
"Ausdruck Endbericht" sortiert nach Flächennummer)

Gemeinde: **40402 Aspach**

Bezirk: **Braunau**

lfd. Nummer:	126	Fläche: in m ²	1758	Länge in m:	293
Bestandestyp:	0203 Heckenzug				
Charakteristik:					
	Bearbeiter: Lichtenecker Andrea				
lfd. Nummer:	127	Fläche: in m ²	2059	Länge in m:	0
Bestandestyp:	0204 Streuobstbestand (Streuobstwiese/-weide, Obstbaumreihen)				
Charakteristik:					
	Bearbeiter: Lichtenecker Andrea				
lfd. Nummer:	128	Fläche: in m ²	2118	Länge in m:	0
Bestandestyp:	0204 Streuobstbestand (Streuobstwiese/-weide, Obstbaumreihen)				
Charakteristik:					
	Bearbeiter: Lichtenecker Andrea				
lfd. Nummer:	129	Fläche: in m ²	483	Länge in m:	0
Bestandestyp:	0204 Streuobstbestand (Streuobstwiese/-weide, Obstbaumreihen)				
Charakteristik:					
	Bearbeiter: Lichtenecker Andrea				
lfd. Nummer:	130	Fläche: in m ²	0	Länge in m:	72
Bestandestyp:	0204 Streuobstbestand (Streuobstwiese/-weide, Obstbaumreihen)				
Charakteristik:					
	Bearbeiter: Lichtenecker Andrea				
lfd. Nummer:	131	Fläche: in m ²	0	Länge in m:	0
Bestandestyp:	0207 Markanter Einzelbaum				
Charakteristik:					
	Bearbeiter: Lichtenecker Andrea				
lfd. Nummer:	132	Fläche: in m ²	0	Länge in m:	0
Bestandestyp:	0207 Markanter Einzelbaum				
Charakteristik:					
	Bearbeiter: Lichtenecker Andrea				
lfd. Nummer:	133	Fläche: in m ²	0	Länge in m:	0
Bestandestyp:	0207 Markanter Einzelbaum				
Charakteristik:					
	Bearbeiter: Lichtenecker Andrea				
lfd. Nummer:	134	Fläche: in m ²	2391	Länge in m:	478
Bestandestyp:	0202 Uferbegleitgehölz				
Charakteristik:	Beidseitiger, meist 1-reihiger, t.w. lückiger Bestand; relativ gut strukturiert; v.a. Alnus glutinosa, Prunus padus, Sambucus nigra, Cornus sanguinea, Sx alba, Sx caprea, Quercus robur, Fraxinus excelsior, Populus alba; Rubus idaeus, Urtica dioica, Galium aparine, Geum urbanum, Alliaria petiolata; Gewässer mäßig naturnah, meist Ufersicherung mit Blockwurf, gewundene Linienführung				
	Bearbeiter: Lichtenecker Andrea				
lfd. Nummer:	135	Fläche: in m ²	9744	Länge in m:	981
Bestandestyp:	0202 Uferbegleitgehölz				
Charakteristik:	Beidseitiger, meist 1-reihiger, t.w. lückiger Bestand; relativ gut strukturiert; v.a. Alnus glutinosa, Prunus padus, Sambucus nigra, Cornus sanguinea, Sx alba, Sx caprea, Quercus robur, Fraxinus excelsior, Populus alba; Rubus idaeus, Urtica dioica, Galium aparine, Geum urbanum, Alliaria petiolata; Gewässer mäßig naturnah, meist Ufersicherung mit Blockwurf, gewundene Linienführung				
	Bearbeiter: Lichtenecker Andrea				

lfd. Nummer:	136	Fläche: in m ²	466	Länge in m:	133
Bestandestyp:	0203 Heckenzug				
Charakteristik:					
	Bearbeiter: Lichtenecker Andrea				
lfd. Nummer:	137	Fläche: in m ²	964	Länge in m:	0
Bestandestyp:	0201 Kleinstwaldfläche ("Feldgehölz"), Gebüsch oder Baumgruppe unter 1000m²				
Charakteristik:	Relativ einförmig; v.a. Fraxinus excelsior, Betula pendula, Quercus robur				
	Bearbeiter: Lichtenecker Andrea				
lfd. Nummer:	139	Fläche: in m ²	1669	Länge in m:	0
Bestandestyp:	0204 Streuobstbestand (Streuobstwiese/-weide, Obstbaumreihen)				
Charakteristik:					
	Bearbeiter: Lichtenecker Andrea				
lfd. Nummer:	140	Fläche: in m ²	0	Länge in m:	28
Bestandestyp:	0204 Streuobstbestand (Streuobstwiese/-weide, Obstbaumreihen)				
Charakteristik:					
	Bearbeiter: Lichtenecker Andrea				
lfd. Nummer:	141	Fläche: in m ²	10274	Länge in m:	0
Bestandestyp:	0103 Laub-Nadel-Mischwald/Laub-Nadelholz-Mischforst				
Charakteristik:					
	Bearbeiter: Lichtenecker Andrea				
lfd. Nummer:	168	Fläche: in m ²	241	Länge in m:	0
Bestandestyp:	0201 Kleinstwaldfläche ("Feldgehölz"), Gebüsch oder Baumgruppe unter 1000m²				
Charakteristik:	Relativ einförmig; v.a. Alnus glutinosa				
	Bearbeiter: Lichtenecker Andrea				
lfd. Nummer:	169	Fläche: in m ²	1828	Länge in m:	0
Bestandestyp:	0204 Streuobstbestand (Streuobstwiese/-weide, Obstbaumreihen)				
Charakteristik:					
	Bearbeiter: Lichtenecker Andrea				
lfd. Nummer:	170	Fläche: in m ²	866	Länge in m:	0
Bestandestyp:	0104 Laubwald/Laubholzforst				
Charakteristik:					
	Bearbeiter: Lichtenecker Andrea				
lfd. Nummer:	171	Fläche: in m ²	20060	Länge in m:	0
Bestandestyp:	0103 Laub-Nadel-Mischwald/Laub-Nadelholz-Mischforst				
Charakteristik:					
	Bearbeiter: Lichtenecker Andrea				
lfd. Nummer:	172	Fläche: in m ²	21693	Länge in m:	0
Bestandestyp:	0104 Laubwald/Laubholzforst				
Charakteristik:					
	Bearbeiter: Lichtenecker Andrea				
lfd. Nummer:	173	Fläche: in m ²	2227	Länge in m:	0
Bestandestyp:	030802 Mesophile, "bunte" Fettwiese und die meisten Magerrasen, -weiden				
Charakteristik:	relativ artenreiche Frischwiese in Hanglage, kleinflächige Vernässungen mit Juncus effusus, Lychnis flos-cuculi Carex echinata; v.a. Cynosurus cristatus, Dactylis glomerata, Trisetum flavescens; Sonstige: Leucanthemum vulgare, Carex pallescens, Vicia cracca, Leontodon hispidus, Galium album, Campanula patula, Anthoxanthum odoratum, Knautia arvensis				
	Bearbeiter: Lichtenecker Andrea				

lfd. Nummer:	174	Fläche: in m ²	1034	Länge in m:	0
Bestandestyp:	030802 Mesophile, "bunte" Fettwiese und die meisten Magerrasen, -weiden				
Charakteristik:	relativ artenreiche Frischwiese in Hanglage, kleinflächige Vernässungen mit <i>Juncus effusus</i> , <i>Lychnis flos-cuculi</i> , <i>Carex echinata</i> ; v.a. <i>Cynosurus cristatus</i> , <i>Dactylis glomerata</i> , <i>Trisetum flavescens</i> ; Sonstige: <i>Leucanthemum vulgare</i> , <i>Carex pallescens</i> , <i>Vicia cracca</i> , <i>Leontodon hispidus</i> , <i>Galium album</i> , <i>Campanula patula</i> , <i>Anthoxanthum odoratum</i> , <i>Knautia arvensis</i>				
	Bearbeiter: Lichtenecker Andrea				
lfd. Nummer:	175	Fläche: in m ²	3107	Länge in m:	0
Bestandestyp:	0204 Streuobstbestand (Streuobstwiese/-weide, Obstbaumreihen)				
Charakteristik:					
	Bearbeiter: Lichtenecker Andrea				
lfd. Nummer:	176	Fläche: in m ²	125323	Länge in m:	0
Bestandestyp:	0103 Laub-Nadel-Mischwald/Laub-Nadelholz-Mischforst				
Charakteristik:					
	Bearbeiter: Lichtenecker Andrea				
lfd. Nummer:	177	Fläche: in m ²	3418	Länge in m:	0
Bestandestyp:	0102 Nadelwald/Nadelholzforst				
Charakteristik:					
	Bearbeiter: Lichtenecker Andrea				
lfd. Nummer:	178	Fläche: in m ²	226909	Länge in m:	0
Bestandestyp:	0102 Nadelwald/Nadelholzforst				
Charakteristik:					
	Bearbeiter: Lichtenecker Andrea				
lfd. Nummer:	179	Fläche: in m ²	87498	Länge in m:	0
Bestandestyp:	0103 Laub-Nadel-Mischwald/Laub-Nadelholz-Mischforst				
Charakteristik:					
	Bearbeiter: Lichtenecker Andrea				
lfd. Nummer:	181	Fläche: in m ²	10643	Länge in m:	0
Bestandestyp:	0204 Streuobstbestand (Streuobstwiese/-weide, Obstbaumreihen)				
Charakteristik:					
	Bearbeiter: Lichtenecker Andrea				
lfd. Nummer:	182	Fläche: in m ²	572	Länge in m:	0
Bestandestyp:	0204 Streuobstbestand (Streuobstwiese/-weide, Obstbaumreihen)				
Charakteristik:					
	Bearbeiter: Lichtenecker Andrea				
lfd. Nummer:	183	Fläche: in m ²	1950	Länge in m:	0
Bestandestyp:	0204 Streuobstbestand (Streuobstwiese/-weide, Obstbaumreihen)				
Charakteristik:					
	Bearbeiter: Lichtenecker Andrea				
lfd. Nummer:	184	Fläche: in m ²	716	Länge in m:	0
Bestandestyp:	0201 Kleinstwaldfläche ("Feldgehölz"), Gebüsch oder Baumgruppe unter 1000m²				
Charakteristik:	einförmiger, t.w. lückiger Bestand; v.a. <i>Picea abies</i> , <i>Quercus robur</i> , <i>Betula pendula</i> , <i>Fraxinus excelsior</i>				
	Bearbeiter: Lichtenecker Andrea				
lfd. Nummer:	185	Fläche: in m ²	9300	Länge in m:	0
Bestandestyp:	030802 Mesophile, "bunte" Fettwiese und die meisten Magerrasen, -weiden				
Charakteristik:	Frischwiese in Hanglang, heterogener Bestand, Wechsel nährstoffreicher und relativ nährstoffarmer Partien; insgesamt relativ artenreich; v.a. <i>Arrhenatherum elatius</i> ; Sonstige: <i>Anthoxanthum odoratum</i> , <i>Galium album</i> , <i>Festuca rubra</i> , <i>Ranunculus acris</i> , <i>Leucanthemum vulgare</i> , <i>Campanula patula</i> , <i>Stellaria media</i> , <i>Holcus lanatus</i> , <i>Rumex acetosella</i> ; kleinflächig: <i>Nardus stricta</i>				
	Bearbeiter: Lichtenecker Andrea				

lfd. Nummer:	186	Fläche: in m ²	4120	Länge in m:	0
Bestandestyp:	0102 Nadelwald/Nadelholzforst				
Charakteristik:					
	Bearbeiter: Lichtenecker Andrea				
lfd. Nummer:	187	Fläche: in m ²	8440	Länge in m:	0
Bestandestyp:	0102 Nadelwald/Nadelholzforst				
Charakteristik:					
	Bearbeiter: Lichtenecker Andrea				
lfd. Nummer:	188	Fläche: in m ²	5355	Länge in m:	0
Bestandestyp:	0204 Streuobstbestand (Streuobstwiese/-weide, Obstbaumreihen)				
Charakteristik:					
	Bearbeiter: Lichtenecker Andrea				
lfd. Nummer:	189	Fläche: in m ²	20216	Länge in m:	0
Bestandestyp:	0103 Laub-Nadel-Mischwald/Laub-Nadelholz-Mischforst				
Charakteristik:					
	Bearbeiter: Lichtenecker Andrea				
lfd. Nummer:	190	Fläche: in m ²	0	Länge in m:	0
Bestandestyp:	0207 Markanter Einzelbaum				
Charakteristik:					
	Bearbeiter: Lichtenecker Andrea				
lfd. Nummer:	191	Fläche: in m ²	623	Länge in m:	178
Bestandestyp:	0203 Heckenzug				
Charakteristik:					
	Bearbeiter: Lichtenecker Andrea				
lfd. Nummer:	192	Fläche: in m ²	755	Länge in m:	0
Bestandestyp:	0204 Streuobstbestand (Streuobstwiese/-weide, Obstbaumreihen)				
Charakteristik:					
	Bearbeiter: Lichtenecker Andrea				
lfd. Nummer:	193	Fläche: in m ²	37162	Länge in m:	0
Bestandestyp:	0104 Laubwald/Laubholzforst				
Charakteristik:					
	Bearbeiter: Lichtenecker Andrea				
lfd. Nummer:	194	Fläche: in m ²	1821	Länge in m:	0
Bestandestyp:	0204 Streuobstbestand (Streuobstwiese/-weide, Obstbaumreihen)				
Charakteristik:					
	Bearbeiter: Lichtenecker Andrea				
lfd. Nummer:	195	Fläche: in m ²	4478	Länge in m:	0
Bestandestyp:	0306 Neubewaldung/Aufforstung				
Charakteristik:					
	Bearbeiter: Lichtenecker Andrea				
lfd. Nummer:	196	Fläche: in m ²	60383	Länge in m:	0
Bestandestyp:	0102 Nadelwald/Nadelholzforst				
Charakteristik:					
	Bearbeiter: Lichtenecker Andrea				
lfd. Nummer:	197	Fläche: in m ²	746	Länge in m:	0
Bestandestyp:	0204 Streuobstbestand (Streuobstwiese/-weide, Obstbaumreihen)				
Charakteristik:					
	Bearbeiter: Lichtenecker Andrea				

lfd. Nummer:	198	Fläche: in m ²	0	Länge in m:	0
Bestandestyp:	0204 Streuobstbestand (Streuobstwiese/-weide, Obstbaumreihen)				
Charakteristik:	Bearbeiter: Lichtenecker Andrea				
lfd. Nummer:	199	Fläche: in m ²	19057	Länge in m:	0
Bestandestyp:	0103 Laub-Nadel-Mischwald/Laub-Nadelholz-Mischforst				
Charakteristik:	Bearbeiter: Lichtenecker Andrea				
lfd. Nummer:	200	Fläche: in m ²	515	Länge in m:	0
Bestandestyp:	030802 Mesophile, "bunte" Fettwiese und die meisten Magerrasen, -weiden				
Charakteristik:	Frischwiese am Oberhang; häufig: Cynosurus cristatus, Anthoxanthum odoratum, Holcus lanatus, Leontodon hispidus, Poa pratensis; Sonstige: Leucanthemum vulgare, Campanula patula, Luzula campestris agg., Hypochaeris radicata				
	Bearbeiter: Lichtenecker Andrea				
lfd. Nummer:	201	Fläche: in m ²	2373	Länge in m:	0
Bestandestyp:	030802 Mesophile, "bunte" Fettwiese und die meisten Magerrasen, -weiden				
Charakteristik:	Fettwiese am Oberhang, mäßig artenreich, bereichsweise mit Lolium multiflorum, Grenzfall; v.a. Cynosurus cristatus; häufig: Poa pratensis, Anthoxanthum odoratum, Ranunculus acris, Holcus lanatus, Trisetum flavescens; Sonstige: Leucanthemum vulgare, Campanula patula, Luzula campestris				
	Bearbeiter: Lichtenecker Andrea				
lfd. Nummer:	203	Fläche: in m ²	2654	Länge in m:	0
Bestandestyp:	0102 Nadelwald/Nadelholzforst				
Charakteristik:	Bearbeiter: Lichtenecker Andrea				
lfd. Nummer:	204	Fläche: in m ²	670	Länge in m:	0
Bestandestyp:	0306 Neubewaldung/Aufforstung				
Charakteristik:	Aufforstung auf ehemaligem Intensivgrünland				
	Bearbeiter: Lichtenecker Andrea				
lfd. Nummer:	205	Fläche: in m ²	6007	Länge in m:	0
Bestandestyp:	0102 Nadelwald/Nadelholzforst				
Charakteristik:	Bearbeiter: Lichtenecker Andrea				
lfd. Nummer:	206	Fläche: in m ²	0	Länge in m:	0
Bestandestyp:	0207 Markanter Einzelbaum				
Charakteristik:	Bearbeiter: Lichtenecker Andrea				
lfd. Nummer:	207	Fläche: in m ²	5253	Länge in m:	0
Bestandestyp:	0103 Laub-Nadel-Mischwald/Laub-Nadelholz-Mischforst				
Charakteristik:	Bearbeiter: Lichtenecker Andrea				
lfd. Nummer:	208	Fläche: in m ²	6222	Länge in m:	0
Bestandestyp:	0103 Laub-Nadel-Mischwald/Laub-Nadelholz-Mischforst				
Charakteristik:	Bearbeiter: Lichtenecker Andrea				
lfd. Nummer:	209	Fläche: in m ²	14283	Länge in m:	0
Bestandestyp:	0102 Nadelwald/Nadelholzforst				
Charakteristik:	Bearbeiter: Lichtenecker Andrea				

lfd. Nummer:	210	Fläche: in m ²	33312	Länge in m:	0
Bestandestyp:	0103 Laub-Nadel-Mischwald/Laub-Nadelholz-Mischforst				
Charakteristik:					
	Bearbeiter: Lichtenecker Andrea				
lfd. Nummer:	211	Fläche: in m ²	0	Länge in m:	0
Bestandestyp:	0207 Markanter Einzelbaum				
Charakteristik:					
	Bearbeiter: Lichtenecker Andrea				
lfd. Nummer:	212	Fläche: in m ²	0	Länge in m:	0
Bestandestyp:	0207 Markanter Einzelbaum				
Charakteristik:					
	Bearbeiter: Lichtenecker Andrea				
lfd. Nummer:	213	Fläche: in m ²	1307	Länge in m:	0
Bestandestyp:	0306 Neubewaldung/Aufforstung				
Charakteristik:					
	Bearbeiter: Lichtenecker Andrea				
lfd. Nummer:	215	Fläche: in m ²	3099	Länge in m:	0
Bestandestyp:	030802 Mesophile, "bunte" Fettwiese und die meisten Magerrasen, -weiden				
Charakteristik:	feucht-fette Pferdeweide entlang von Bach; häufig: Cynosurus cristatus, Poa pratensis, Alopecurus pratensis, Ranunculus acris; Sonstige: Carex brizoides, Filipendula ulmaria, Persicaria bistorta, Leucanthemum vulgare, Angelica sylvestris, Holcus lanatus, Lychnis flos-cuculi				
	Bearbeiter: Lichtenecker Andrea				
lfd. Nummer:	216	Fläche: in m ²	0	Länge in m:	0
Bestandestyp:	0207 Markanter Einzelbaum				
Charakteristik:					
	Bearbeiter: Lichtenecker Andrea				
lfd. Nummer:	217	Fläche: in m ²	0	Länge in m:	0
Bestandestyp:	0207 Markanter Einzelbaum				
Charakteristik:					
	Bearbeiter: Lichtenecker Andrea				
lfd. Nummer:	218	Fläche: in m ²	3872	Länge in m:	0
Bestandestyp:	0104 Laubwald/Laubholzforst				
Charakteristik:					
	Bearbeiter: Lichtenecker Andrea				
lfd. Nummer:	220	Fläche: in m ²	83444	Länge in m:	0
Bestandestyp:	0102 Nadelwald/Nadelholzforst				
Charakteristik:					
	Bearbeiter: Lichtenecker Andrea				
lfd. Nummer:	221	Fläche: in m ²	305	Länge in m:	305
Bestandestyp:	0202 Uferbegleitgehölz				
Charakteristik:	1-reihiger Bestand, gut strukturiert; v.a. Acer platanoides, Fraxinus excelsior, Salix caprea, Alnus glutinosa, Coryllus avellana; Carex brizoides, Rubus sp.; punktuelle Ufer- und Sohlsicherungen; naturnah				
	Bearbeiter: Lichtenecker Andrea				
lfd. Nummer:	222	Fläche: in m ²	38057	Länge in m:	0
Bestandestyp:	0103 Laub-Nadel-Mischwald/Laub-Nadelholz-Mischforst				
Charakteristik:					
	Bearbeiter: Lichtenecker Andrea				

lfd. Nummer:	223	Fläche: in m ²	2927	Länge in m:	0
Bestandestyp:	0204 Streuobstbestand (Streuobstwiese/-weide, Obstbaumreihen)				
Charakteristik:					
	Bearbeiter: Lichtenecker Andrea				
lfd. Nummer:	224	Fläche: in m ²	13159	Länge in m:	0
Bestandestyp:	0103 Laub-Nadel-Mischwald/Laub-Nadelholz-Mischforst				
Charakteristik:					
	Bearbeiter: Lichtenecker Andrea				
lfd. Nummer:	225	Fläche: in m ²	545	Länge in m:	218
Bestandestyp:	0202 Uferbegleitgehölz				
Charakteristik:	1-reihiger Bestand, gut strukturiert; v.a. Acer platanoides, Fraxinus excelsior, Salix caprea, Alnus glutinosa, Coryllus avellana, Viburnum opulus; Rubus sp.; punktuelle Ufer- und Sohlsicherungen; naturnah				
	Bearbeiter: Lichtenecker Andrea				
lfd. Nummer:	226	Fläche: in m ²	0	Länge in m:	121
Bestandestyp:	0206 Baumreihe, Allee				
Charakteristik:					
	Bearbeiter: Lichtenecker Andrea				
lfd. Nummer:	227	Fläche: in m ²	885	Länge in m:	177
Bestandestyp:	0202 Uferbegleitgehölz				
Charakteristik:	gut strukturierter Bestand entlang von kleinem Graben; v.a. Fraxinus excelsior, Alnus glutinosa, Salix caprea; Rubus sp.				
	Bearbeiter: Lichtenecker Andrea				
lfd. Nummer:	228	Fläche: in m ²	143042	Länge in m:	0
Bestandestyp:	0103 Laub-Nadel-Mischwald/Laub-Nadelholz-Mischforst				
Charakteristik:					
	Bearbeiter: Lichtenecker Andrea				
lfd. Nummer:	229	Fläche: in m ²	498	Länge in m:	83
Bestandestyp:	030802 Mesophile, "bunte" Fettwiese und die meisten Magerrasen, -weiden				
Charakteristik:	Glatthaferwiesenböschung; v.a. Arrhenatherum elatius; häufig: Anthoxanthum odoratum, Cynosurus cristatus, Trisetum flavescens; Sonstige: Leontodon hispidus, Leucanthemum vulgare, Hieracium pilosella, Dianthus carthusianorum, Silene dioica				
	Bearbeiter: Lichtenecker Andrea				
lfd. Nummer:	230	Fläche: in m ²	3438	Länge in m:	0
Bestandestyp:	0104 Laubwald/Laubholzforst				
Charakteristik:					
	Bearbeiter: Lichtenecker Andrea				
lfd. Nummer:	231	Fläche: in m ²	2493	Länge in m:	0
Bestandestyp:	030802 Mesophile, "bunte" Fettwiese und die meisten Magerrasen, -weiden				
Charakteristik:	relativ artenreiche Wiese in Hanglage; v.a. Anthoxanthum odoratum, Arrhenatherum elatius; häufig: Cynosurus cristatus, Poa pratensis; Sonstige: Leontodon hispidus, Leucanthemum vulgare, Silene dioica, Campanula patu				
	Bearbeiter: Lichtenecker Andrea				
lfd. Nummer:	232	Fläche: in m ²	936	Länge in m:	156
Bestandestyp:	0203 Heckenzug				
Charakteristik:					
	Bearbeiter: Lichtenecker Andrea				
lfd. Nummer:	233	Fläche: in m ²	2055	Länge in m:	0
Bestandestyp:	0204 Streuobstbestand (Streuobstwiese/-weide, Obstbaumreihen)				
Charakteristik:					
	Bearbeiter: Lichtenecker Andrea				

lfd. Nummer:	234	Fläche: in m ²	1710	Länge in m:	0
Bestandestyp:	0104 Laubwald/Laubholzforst				
Charakteristik:					
	Bearbeiter: Lichtenecker Andrea				
lfd. Nummer:	235	Fläche: in m ²	0	Länge in m:	0
Bestandestyp:	0207 Markanter Einzelbaum				
Charakteristik:					
	Bearbeiter: Lichtenecker Andrea				
lfd. Nummer:	236	Fläche: in m ²	0	Länge in m:	0
Bestandestyp:	0207 Markanter Einzelbaum				
Charakteristik:					
	Bearbeiter: Lichtenecker Andrea				
lfd. Nummer:	237	Fläche: in m ²	0	Länge in m:	13
Bestandestyp:	0206 Baumreihe, Allee				
Charakteristik:					
	Bearbeiter: Lichtenecker Andrea				
lfd. Nummer:	238	Fläche: in m ²	36987	Länge in m:	0
Bestandestyp:	0103 Laub-Nadel-Mischwald/Laub-Nadelholz-Mischforst				
Charakteristik:					
	Bearbeiter: Lichtenecker Andrea				
lfd. Nummer:	239	Fläche: in m ²	1494	Länge in m:	0
Bestandestyp:	0204 Streuobstbestand (Streuobstwiese/-weide, Obstbaumreihen)				
Charakteristik:					
	Bearbeiter: Lichtenecker Andrea				
lfd. Nummer:	240	Fläche: in m ²	0	Länge in m:	0
Bestandestyp:	0207 Markanter Einzelbaum				
Charakteristik:					
	Bearbeiter: Lichtenecker Andrea				
lfd. Nummer:	241	Fläche: in m ²	0	Länge in m:	0
Bestandestyp:	0207 Markanter Einzelbaum				
Charakteristik:					
	Bearbeiter: Lichtenecker Andrea				
lfd. Nummer:	242	Fläche: in m ²	2120	Länge in m:	0
Bestandestyp:	0204 Streuobstbestand (Streuobstwiese/-weide, Obstbaumreihen)				
Charakteristik:					
	Bearbeiter: Lichtenecker Andrea				
lfd. Nummer:	243	Fläche: in m ²	751	Länge in m:	0
Bestandestyp:	0204 Streuobstbestand (Streuobstwiese/-weide, Obstbaumreihen)				
Charakteristik:					
	Bearbeiter: Lichtenecker Andrea				
lfd. Nummer:	244	Fläche: in m ²	412	Länge in m:	0
Bestandestyp:	0201 Kleinstwaldfläche ("Feldgehölz"), Gebüsch oder Baumgruppe unter 1000m²				
Charakteristik:	gut strukturiert; v.a. Fraxinus excelsior; Coryllus avellana, Fagus sylvaticus				
	Bearbeiter: Lichtenecker Andrea				
lfd. Nummer:	245	Fläche: in m ²	12260	Länge in m:	0
Bestandestyp:	0102 Nadelwald/Nadelholzforst				
Charakteristik:					
	Bearbeiter: Lichtenecker Andrea				

lfd. Nummer:	246	Fläche: in m ²	0	Länge in m:	25
Bestandestyp:	0204 Streuobstbestand (Streuobstwiese/-weide, Obstbaumreihen)				
Charakteristik:					
	Bearbeiter: Lichtenecker Andrea				
lfd. Nummer:	247	Fläche: in m ²	0	Länge in m:	30
Bestandestyp:	0204 Streuobstbestand (Streuobstwiese/-weide, Obstbaumreihen)				
Charakteristik:					
	Bearbeiter: Lichtenecker Andrea				
lfd. Nummer:	248	Fläche: in m ²	431	Länge in m:	0
Bestandestyp:	0204 Streuobstbestand (Streuobstwiese/-weide, Obstbaumreihen)				
Charakteristik:					
	Bearbeiter: Lichtenecker Andrea				
lfd. Nummer:	249	Fläche: in m ²	318	Länge in m:	53
Bestandestyp:	0203 Heckenzug				
Charakteristik:					
	Bearbeiter: Lichtenecker Andrea				
lfd. Nummer:	250	Fläche: in m ²	1015	Länge in m:	406
Bestandestyp:	0202 Uferbegleitgehölz				
Charakteristik:	1-reihiger Bestand, gut strukturiert; v.a. Alnus glutinosa; Acer platanoides, Fraxinus excelsior, Salix caprea, Coryllus avellana; Rubus sp.; punktuelle Ufer- und Sohlsicherungen; naturnah				
	Bearbeiter: Lichtenecker Andrea				
lfd. Nummer:	251	Fläche: in m ²	0	Länge in m:	107
Bestandestyp:	0204 Streuobstbestand (Streuobstwiese/-weide, Obstbaumreihen)				
Charakteristik:					
	Bearbeiter: Lichtenecker Andrea				
lfd. Nummer:	252	Fläche: in m ²	1317	Länge in m:	190
Bestandestyp:	0202 Uferbegleitgehölz				
Charakteristik:	Beidseitiger, 1-reihiger Bestand, gut strukturiert; v.a. Alnus glutinosa; Acer platanoides, Fraxinus excelsior, Salix caprea, Coryllus avellana; Rubus sp.; punktuelle Ufer- und Sohlsicherungen; naturnah				
	Bearbeiter: Lichtenecker Andrea				
lfd. Nummer:	253	Fläche: in m ²	934	Länge in m:	132
Bestandestyp:	0202 Uferbegleitgehölz				
Charakteristik:	Beidseitiger, 1-reihiger Bestand, gut strukturiert; v.a. Alnus glutinosa; Acer platanoides, Fraxinus excelsior, Salix caprea, Coryllus avellana; Rubus sp.; punktuelle Ufer- und Sohlsicherungen; naturnah				
	Bearbeiter: Lichtenecker Andrea				
lfd. Nummer:	254	Fläche: in m ²	4628	Länge in m:	0
Bestandestyp:	0204 Streuobstbestand (Streuobstwiese/-weide, Obstbaumreihen)				
Charakteristik:					
	Bearbeiter: Lichtenecker Andrea				
lfd. Nummer:	255	Fläche: in m ²	1626	Länge in m:	0
Bestandestyp:	0306 Neubewaldung/Aufforstung				
Charakteristik:					
	Bearbeiter: Lichtenecker Andrea				
lfd. Nummer:	256	Fläche: in m ²	0	Länge in m:	54
Bestandestyp:	0206 Baumreihe, Allee				
Charakteristik:					
	Bearbeiter: Lichtenecker Andrea				

lfd. Nummer:	257	Fläche: in m ²	1877	Länge in m:	0
Bestandestyp:	0306 Neubewaldung/Aufforstung				
Charakteristik:	Fichtenaufforstung auf Fettwiese				
	Bearbeiter: Lichtenecker Andrea				
lfd. Nummer:	258	Fläche: in m ²	1482	Länge in m:	0
Bestandestyp:	0204 Streuobstbestand (Streuobstwiese/-weide, Obstbaumreihen)				
Charakteristik:					
	Bearbeiter: Lichtenecker Andrea				
lfd. Nummer:	259	Fläche: in m ²	1256	Länge in m:	125
Bestandestyp:	0202 Uferbegleitgehölz				
Charakteristik:	Beidseitiger, 1-reihiger Bestand, gut strukturiert; v.a. Alnus glutinosa; Acer platanoides, Fraxinus excelsior, Salix caprea, Coryllus avellana, Pinus sylvestris, Fagus sylvatica; Rubus sp.; punktuelle Ufer- und Sohlsicherungen; naturnah				
	Bearbeiter: Lichtenecker Andrea				
lfd. Nummer:	260	Fläche: in m ²	156	Länge in m:	26
Bestandestyp:	0203 Heckenzug				
Charakteristik:					
	Bearbeiter: Lichtenecker Andrea				
lfd. Nummer:	261	Fläche: in m ²	102	Länge in m:	17
Bestandestyp:	0203 Heckenzug				
Charakteristik:					
	Bearbeiter: Lichtenecker Andrea				
lfd. Nummer:	262	Fläche: in m ²	249	Länge in m:	83
Bestandestyp:	030802 Mesophile, "bunte" Fettwiese und die meisten Magerrasen, -weiden				
Charakteristik:	Glatthaferwiesenböschung, mäßig artenreich, Grenzfall; v.a. Arrhenatherum elatius; häufig: Poa pratensis, Holcus lanatus, Trisetum flavescens; Sonstige: Crepis biennis, Campanula patula, Stellaria graminea, Galium album				
	Bearbeiter: Lichtenecker Andrea				
lfd. Nummer:	263	Fläche: in m ²	0	Länge in m:	41
Bestandestyp:	0206 Baumreihe, Allee				
Charakteristik:					
	Bearbeiter: Lichtenecker Andrea				
lfd. Nummer:	264	Fläche: in m ²	0	Länge in m:	0
Bestandestyp:	0207 Markanter Einzelbaum				
Charakteristik:					
	Bearbeiter: Lichtenecker Andrea				
lfd. Nummer:	265	Fläche: in m ²	570	Länge in m:	0
Bestandestyp:	0204 Streuobstbestand (Streuobstwiese/-weide, Obstbaumreihen)				
Charakteristik:					
	Bearbeiter: Lichtenecker Andrea				
lfd. Nummer:	266	Fläche: in m ²	0	Länge in m:	61
Bestandestyp:	0204 Streuobstbestand (Streuobstwiese/-weide, Obstbaumreihen)				
Charakteristik:					
	Bearbeiter: Lichtenecker Andrea				
lfd. Nummer:	267	Fläche: in m ²	1385	Länge in m:	0
Bestandestyp:	0603 Deponien				
Charakteristik:	Bauschuttdeponie				
	Bearbeiter: Lichtenecker Andrea				

lfd. Nummer:	268	Fläche: in m ²	4008	Länge in m:	0
Bestandestyp:	0104 Laubwald/Laubholzforst				
Charakteristik:					
	Bearbeiter: Lichtenecker Andrea				
lfd. Nummer:	269	Fläche: in m ²	1201616	Länge in m:	0
Bestandestyp:	0102 Nadelwald/Nadelholzforst				
Charakteristik:					
	Bearbeiter: Lichtenecker Andrea				
lfd. Nummer:	270	Fläche: in m ²	92274	Länge in m:	0
Bestandestyp:	0103 Laub-Nadel-Mischwald/Laub-Nadelholz-Mischforst				
Charakteristik:					
	Bearbeiter: Lichtenecker Andrea				
lfd. Nummer:	271	Fläche: in m ²	74	Länge in m:	0
Bestandestyp:	0401 Stehendes Gewässer				
Charakteristik:	Kleiner Teich; Ufer fast senkrecht geböscht, aber niedrig; eutroph; einzelne auf Stock gesetzte Gehölze am Ufer; Begehungspunkt: 75				
	Bearbeiter: Lichtenecker Andrea				
lfd. Nummer:	272	Fläche: in m ²	238	Länge in m:	34
Bestandestyp:	0203 Heckenzug				
Charakteristik:					
	Bearbeiter: Lichtenecker Andrea				
lfd. Nummer:	273	Fläche: in m ²	5316	Länge in m:	0
Bestandestyp:	0104 Laubwald/Laubholzforst				
Charakteristik:					
	Bearbeiter: Lichtenecker Andrea				
lfd. Nummer:	274	Fläche: in m ²	0	Länge in m:	13
Bestandestyp:	0204 Streuobstbestand (Streuobstwiese/-weide, Obstbaumreihen)				
Charakteristik:					
	Bearbeiter: Lichtenecker Andrea				
lfd. Nummer:	275	Fläche: in m ²	587	Länge in m:	0
Bestandestyp:	0204 Streuobstbestand (Streuobstwiese/-weide, Obstbaumreihen)				
Charakteristik:					
	Bearbeiter: Lichtenecker Andrea				
lfd. Nummer:	276	Fläche: in m ²	2289	Länge in m:	0
Bestandestyp:	0104 Laubwald/Laubholzforst				
Charakteristik:					
	Bearbeiter: Lichtenecker Andrea				
lfd. Nummer:	277	Fläche: in m ²	938	Länge in m:	0
Bestandestyp:	0201 Kleinstwaldfläche ("Feldgehölz"), Gebüsch oder Baumgruppe unter 1000m²				
Charakteristik:	gut strukturiert; v.a. Fraxinus excelsior; Sambucus nigra, Alnus glutinosa				
	Bearbeiter: Lichtenecker Andrea				
lfd. Nummer:	278	Fläche: in m ²	346	Länge in m:	0
Bestandestyp:	0201 Kleinstwaldfläche ("Feldgehölz"), Gebüsch oder Baumgruppe unter 1000m²				
Charakteristik:	wenig strukturiert; v.a. Fraxinus excelsior; Sambucus nigra, Alnus glutinosa				
	Bearbeiter: Lichtenecker Andrea				
lfd. Nummer:	279	Fläche: in m ²	1751	Länge in m:	0
Bestandestyp:	0204 Streuobstbestand (Streuobstwiese/-weide, Obstbaumreihen)				
Charakteristik:					
	Bearbeiter: Lichtenecker Andrea				

lfd. Nummer:	280	Fläche: in m ²	0	Länge in m:	0
Bestandestyp:	0207 Markanter Einzelbaum				
Charakteristik:					
	Bearbeiter: Lichtenecker Andrea				
lfd. Nummer:	281	Fläche: in m ²	85097	Länge in m:	0
Bestandestyp:	0102 Nadelwald/Nadelholzforst				
Charakteristik:					
	Bearbeiter: Lichtenecker Andrea				
lfd. Nummer:	282	Fläche: in m ²	336	Länge in m:	0
Bestandestyp:	0401 Stehendes Gewässer				
Charakteristik:	Eutropher Teich, Ufer steil geböscht; Begehungspunkt: 76				
	Bearbeiter: Lichtenecker Andrea				
lfd. Nummer:	283	Fläche: in m ²	0	Länge in m:	30
Bestandestyp:	0204 Streuobstbestand (Streuobstwiese/-weide, Obstbaumreihen)				
Charakteristik:					
	Bearbeiter: Lichtenecker Andrea				
lfd. Nummer:	284	Fläche: in m ²	342	Länge in m:	0
Bestandestyp:	030802 Mesophile, "bunte" Fettwiese und die meisten Magerrasen, -weiden				
Charakteristik:	mäßig artenreiche Fettwiese; v.a. Arrhenatherum elatius; häufig: Poa pratensis, Leucanthemum vulgare, Cynosurus cristatus; Sonstige: Leontodon hispidus				
	Bearbeiter: Lichtenecker Andrea				
lfd. Nummer:	285	Fläche: in m ²	333	Länge in m:	0
Bestandestyp:	0204 Streuobstbestand (Streuobstwiese/-weide, Obstbaumreihen)				
Charakteristik:					
	Bearbeiter: Lichtenecker Andrea				
lfd. Nummer:	286	Fläche: in m ²	14790	Länge in m:	0
Bestandestyp:	030802 Mesophile, "bunte" Fettwiese und die meisten Magerrasen, -weiden				
Charakteristik:	relativ artenreiche Fettweide; häufig: Cynosurus cristatus, Holcus lanatus, Anthoxanthum odoratum, Leucanthemum vulgare; Sonstige: Arrhenatherum elatius, Centaurea jacea, Knautia arvensis, Lychnis flos-cuculi, Leontodon hispidus, Campanula patula, Lotus corniculatus				
	Bearbeiter: Lichtenecker Andrea				
lfd. Nummer:	287	Fläche: in m ²	10359	Länge in m:	0
Bestandestyp:	0305 Sukzessionsfläche auf ehemaligen Abbauflächen geogener Rohstoffe				
Charakteristik:	Ruderalvegetation				
	Bearbeiter: Lichtenecker Andrea				
lfd. Nummer:	289	Fläche: in m ²	128795	Länge in m:	0
Bestandestyp:	0103 Laub-Nadel-Mischwald/Laub-Nadelholz-Mischforst				
Charakteristik:					
	Bearbeiter: Lichtenecker Andrea				
lfd. Nummer:	290	Fläche: in m ²	24876	Länge in m:	0
Bestandestyp:	0602 Abbauflächen geogener Rohstoffe mit aktueller betrieblicher Nutzung				
Charakteristik:					
	Bearbeiter: Lichtenecker Andrea				
lfd. Nummer:	291	Fläche: in m ²	40034	Länge in m:	0
Bestandestyp:	030802 Mesophile, "bunte" Fettwiese und die meisten Magerrasen, -weiden				
Charakteristik:	relativ artenreiche Fettweide; häufig: Cynosurus cristatus, Holcus lanatus, Anthoxanthum odoratum, Leucanthemum vulgare; Sonstige: Arrhenatherum elatius, Centaurea jacea, Knautia arvensis, Lychnis flos-cuculi, Leontodon hispidus, Campanula patula, Lotus corniculatus				
	Bearbeiter: Lichtenecker Andrea				

lfd. Nummer:	292	Fläche: in m ²	14803	Länge in m:	0
Bestandestyp:	0305 Sukzessionsfläche auf ehemaligen Abbauflächen geogener Rohstoffe				
Charakteristik:	Ruderalvegetation				
	Bearbeiter: Lichtenecker Andrea				
lfd. Nummer:	293	Fläche: in m ²	0	Länge in m:	69
Bestandestyp:	0204 Streuobstbestand (Streuobstwiese/-weide, Obstbaumreihen)				
Charakteristik:					
	Bearbeiter: Lichtenecker Andrea				
lfd. Nummer:	294	Fläche: in m ²	0	Länge in m:	0
Bestandestyp:	0207 Markanter Einzelbaum				
Charakteristik:					
	Bearbeiter: Lichtenecker Andrea				
lfd. Nummer:	295	Fläche: in m ²	1560	Länge in m:	0
Bestandestyp:	0204 Streuobstbestand (Streuobstwiese/-weide, Obstbaumreihen)				
Charakteristik:					
	Bearbeiter: Lichtenecker Andrea				
lfd. Nummer:	296	Fläche: in m ²	0	Länge in m:	0
Bestandestyp:	0207 Markanter Einzelbaum				
Charakteristik:					
	Bearbeiter: Lichtenecker Andrea				
lfd. Nummer:	297	Fläche: in m ²	602	Länge in m:	86
Bestandestyp:	0203 Heckenzug				
Charakteristik:					
	Bearbeiter: Lichtenecker Andrea				
lfd. Nummer:	298	Fläche: in m ²	2189	Länge in m:	0
Bestandestyp:	0103 Laub-Nadel-Mischwald/Laub-Nadelholz-Mischforst				
Charakteristik:					
	Bearbeiter: Lichtenecker Andrea				
lfd. Nummer:	299	Fläche: in m ²	639	Länge in m:	0
Bestandestyp:	0204 Streuobstbestand (Streuobstwiese/-weide, Obstbaumreihen)				
Charakteristik:					
	Bearbeiter: Lichtenecker Andrea				
lfd. Nummer:	300	Fläche: in m ²	0	Länge in m:	30
Bestandestyp:	0204 Streuobstbestand (Streuobstwiese/-weide, Obstbaumreihen)				
Charakteristik:					
	Bearbeiter: Lichtenecker Andrea				
lfd. Nummer:	301	Fläche: in m ²	183	Länge in m:	0
Bestandestyp:	0204 Streuobstbestand (Streuobstwiese/-weide, Obstbaumreihen)				
Charakteristik:					
	Bearbeiter: Lichtenecker Andrea				
lfd. Nummer:	302	Fläche: in m ²	1363	Länge in m:	0
Bestandestyp:	0204 Streuobstbestand (Streuobstwiese/-weide, Obstbaumreihen)				
Charakteristik:					
	Bearbeiter: Lichtenecker Andrea				
lfd. Nummer:	303	Fläche: in m ²	1951	Länge in m:	0
Bestandestyp:	0204 Streuobstbestand (Streuobstwiese/-weide, Obstbaumreihen)				
Charakteristik:					
	Bearbeiter: Lichtenecker Andrea				

lfd. Nummer:	304	Fläche: in m ²	192	Länge in m:	64
Bestandestyp:	030802 Mesophile, "bunte" Fettwiese und die meisten Magerrasen, -weiden				
Charakteristik:	Magerwiesenböschung; häufig: Leontodon hispidus, Arrhenatherum elatius, Holcus lanatus, Festuca rubra, Anthoxanthum odoratum; Sonstige: Lotus corniculatus, Galium album, Campanula patula, Thymus pulegoides, Cerastium holosteoides, Centaurea jacea, Medicago lupulina				
	Bearbeiter: Lichtenecker Andrea				
lfd. Nummer:	305	Fläche: in m ²	13815	Länge in m:	0
Bestandestyp:	030802 Mesophile, "bunte" Fettwiese und die meisten Magerrasen, -weiden				
Charakteristik:	relativ artenreiche Fettwiese in Hanglage, heterogener Bestand, t.w. artenärmere Partien; häufig: Holcus lanatus, Cynosurus cristatus, Leontodon hispidus, Leucanthemum vulgare; Sonstige: Anthoxanthum odoratum, Campanula patula, Cerastium holosteoides				
	Bearbeiter: Lichtenecker Andrea				
lfd. Nummer:	306	Fläche: in m ²	132	Länge in m:	44
Bestandestyp:	030802 Mesophile, "bunte" Fettwiese und die meisten Magerrasen, -weiden				
Charakteristik:	nährstoffarme Wiese auf Geländeböschung; v.a. Holcus lanatus, Luzula campestris, Campanula patula, Leontodon hispidus, Anthoxanthum odoratum				
	Bearbeiter: Lichtenecker Andrea				
lfd. Nummer:	307	Fläche: in m ²	14898	Länge in m:	0
Bestandestyp:	0103 Laub-Nadel-Mischwald/Laub-Nadelholz-Mischforst				
Charakteristik:					
	Bearbeiter: Lichtenecker Andrea				
lfd. Nummer:	308	Fläche: in m ²	2907	Länge in m:	0
Bestandestyp:	0306 Neubewaldung/Aufforstung				
Charakteristik:					
	Bearbeiter: Lichtenecker Andrea				
lfd. Nummer:	309	Fläche: in m ²	0	Länge in m:	79
Bestandestyp:	0204 Streuobstbestand (Streuobstwiese/-weide, Obstbaumreihen)				
Charakteristik:					
	Bearbeiter: Lichtenecker Andrea				
lfd. Nummer:	310	Fläche: in m ²	0	Länge in m:	0
Bestandestyp:	0204 Streuobstbestand (Streuobstwiese/-weide, Obstbaumreihen)				
Charakteristik:					
	Bearbeiter: Lichtenecker Andrea				
lfd. Nummer:	311	Fläche: in m ²	6208	Länge in m:	0
Bestandestyp:	0204 Streuobstbestand (Streuobstwiese/-weide, Obstbaumreihen)				
Charakteristik:					
	Bearbeiter: Lichtenecker Andrea				
lfd. Nummer:	312	Fläche: in m ²	0	Länge in m:	69
Bestandestyp:	0204 Streuobstbestand (Streuobstwiese/-weide, Obstbaumreihen)				
Charakteristik:					
	Bearbeiter: Lichtenecker Andrea				
lfd. Nummer:	313	Fläche: in m ²	3460	Länge in m:	0
Bestandestyp:	0104 Laubwald/Laubholzforst				
Charakteristik:					
	Bearbeiter: Lichtenecker Andrea				
lfd. Nummer:	314	Fläche: in m ²	1839	Länge in m:	0
Bestandestyp:	0204 Streuobstbestand (Streuobstwiese/-weide, Obstbaumreihen)				
Charakteristik:					
	Bearbeiter: Lichtenecker Andrea				

lfd. Nummer:	315	Fläche: in m ²	3383	Länge in m:	0
Bestandestyp:	0204 Streuobstbestand (Streuobstwiese/-weide, Obstbaumreihen)				
Charakteristik:	Bearbeiter: Lichtenecker Andrea				
lfd. Nummer:	316	Fläche: in m ²	4266	Länge in m:	0
Bestandestyp:	0204 Streuobstbestand (Streuobstwiese/-weide, Obstbaumreihen)				
Charakteristik:	Bearbeiter: Lichtenecker Andrea				
lfd. Nummer:	317	Fläche: in m ²	1090	Länge in m:	0
Bestandestyp:	0104 Laubwald/Laubholzforst				
Charakteristik:	Bearbeiter: Lichtenecker Andrea				
lfd. Nummer:	318	Fläche: in m ²	0	Länge in m:	66
Bestandestyp:	0204 Streuobstbestand (Streuobstwiese/-weide, Obstbaumreihen)				
Charakteristik:	Bearbeiter: Lichtenecker Andrea				
lfd. Nummer:	319	Fläche: in m ²	0	Länge in m:	116
Bestandestyp:	0204 Streuobstbestand (Streuobstwiese/-weide, Obstbaumreihen)				
Charakteristik:	Bearbeiter: Lichtenecker Andrea				
lfd. Nummer:	320	Fläche: in m ²	964	Länge in m:	0
Bestandestyp:	0204 Streuobstbestand (Streuobstwiese/-weide, Obstbaumreihen)				
Charakteristik:	Bearbeiter: Lichtenecker Andrea				
lfd. Nummer:	321	Fläche: in m ²	0	Länge in m:	83
Bestandestyp:	0204 Streuobstbestand (Streuobstwiese/-weide, Obstbaumreihen)				
Charakteristik:	Bearbeiter: Lichtenecker Andrea				
lfd. Nummer:	322	Fläche: in m ²	0	Länge in m:	0
Bestandestyp:	0207 Markanter Einzelbaum				
Charakteristik:	Bearbeiter: Lichtenecker Andrea				
lfd. Nummer:	323	Fläche: in m ²	0	Länge in m:	24
Bestandestyp:	0204 Streuobstbestand (Streuobstwiese/-weide, Obstbaumreihen)				
Charakteristik:	Bearbeiter: Lichtenecker Andrea				
lfd. Nummer:	324	Fläche: in m ²	0	Länge in m:	121
Bestandestyp:	0204 Streuobstbestand (Streuobstwiese/-weide, Obstbaumreihen)				
Charakteristik:	Bearbeiter: Lichtenecker Andrea				
lfd. Nummer:	325	Fläche: in m ²	715	Länge in m:	143
Bestandestyp:	0203 Heckenzug				
Charakteristik:	Bearbeiter: Lichtenecker Andrea				
lfd. Nummer:	326	Fläche: in m ²	180	Länge in m:	0
Bestandestyp:	0204 Streuobstbestand (Streuobstwiese/-weide, Obstbaumreihen)				
Charakteristik:	Bearbeiter: Lichtenecker Andrea				

lfd. Nummer:	327	Fläche: in m ²	339	Länge in m:	113
Bestandestyp:	0202 Uferbegleitgehölz				
Charakteristik:	entlang von Graben/kleinem Bach, wenig strukturiert, 1-reihig, lückig; v.a. Fraxinus excelsior, Sambucus nigra, Acer platanoides, Alnus glutinosa				
	Bearbeiter: Lichtenecker Andrea				
lfd. Nummer:	328	Fläche: in m ²	2096	Länge in m:	0
Bestandestyp:	0204 Streuobstbestand (Streuobstwiese/-weide, Obstbaumreihen)				
Charakteristik:					
	Bearbeiter: Lichtenecker Andrea				
lfd. Nummer:	329	Fläche: in m ²	128	Länge in m:	0
Bestandestyp:	0401 Stehendes Gewässer				
Charakteristik:	Löschwasserteich, Ufer mit Blockschichtung; Begehungspunkt: 73				
	Bearbeiter: Lichtenecker Andrea				
lfd. Nummer:	330	Fläche: in m ²	800	Länge in m:	200
Bestandestyp:	0202 Uferbegleitgehölz				
Charakteristik:	1-reihiger Bestand an kleinem Bach/Graben, gut strukturiert; v.a. Populus nigra, Alnus glutinosa, Fraxinus excelsior, Sambucus nigra; Impatiens parviflora				
	Bearbeiter: Lichtenecker Andrea				
lfd. Nummer:	331	Fläche: in m ²	0	Länge in m:	0
Bestandestyp:	0207 Markanter Einzelbaum				
Charakteristik:					
	Bearbeiter: Lichtenecker Andrea				
lfd. Nummer:	332	Fläche: in m ²	1278	Länge in m:	0
Bestandestyp:	0204 Streuobstbestand (Streuobstwiese/-weide, Obstbaumreihen)				
Charakteristik:					
	Bearbeiter: Lichtenecker Andrea				
lfd. Nummer:	333	Fläche: in m ²	0	Länge in m:	37
Bestandestyp:	0204 Streuobstbestand (Streuobstwiese/-weide, Obstbaumreihen)				
Charakteristik:					
	Bearbeiter: Lichtenecker Andrea				
lfd. Nummer:	334	Fläche: in m ²	0	Länge in m:	28
Bestandestyp:	0204 Streuobstbestand (Streuobstwiese/-weide, Obstbaumreihen)				
Charakteristik:					
	Bearbeiter: Lichtenecker Andrea				
lfd. Nummer:	335	Fläche: in m ²	0	Länge in m:	0
Bestandestyp:	0207 Markanter Einzelbaum				
Charakteristik:					
	Bearbeiter: Lichtenecker Andrea				
lfd. Nummer:	336	Fläche: in m ²	0	Länge in m:	0
Bestandestyp:	0207 Markanter Einzelbaum				
Charakteristik:					
	Bearbeiter: Lichtenecker Andrea				
lfd. Nummer:	337	Fläche: in m ²	772	Länge in m:	0
Bestandestyp:	0201 Kleinstwaldfläche ("Feldgehölz"), Gebüsch oder Baumgruppe unter 1000m²				
Charakteristik:	gut strukturiert; v.a. Fraxinus excelsior				
	Bearbeiter: Lichtenecker Andrea				
lfd. Nummer:	338	Fläche: in m ²	0	Länge in m:	0
Bestandestyp:	0204 Streuobstbestand (Streuobstwiese/-weide, Obstbaumreihen)				
Charakteristik:					
	Bearbeiter: Lichtenecker Andrea				

lfd. Nummer:	339	Fläche: in m ²	484	Länge in m:	0
Bestandestyp:	0201 Kleinstwaldfläche ("Feldgehölz"), Gebüsch oder Baumgruppe unter 1000m²				
Charakteristik:	gut strukturiert; v.a. Fraxinus excelsior, Acer platanoides, Sambucus nigra				
	Bearbeiter: Lichtenecker Andrea				
lfd. Nummer:	340	Fläche: in m ²	4958	Länge in m:	0
Bestandestyp:	0204 Streuobstbestand (Streuobstwiese/-weide, Obstbaumreihen)				
Charakteristik:					
	Bearbeiter: Lichtenecker Andrea				
lfd. Nummer:	341	Fläche: in m ²	611	Länge in m:	0
Bestandestyp:	0204 Streuobstbestand (Streuobstwiese/-weide, Obstbaumreihen)				
Charakteristik:					
	Bearbeiter: Lichtenecker Andrea				
lfd. Nummer:	342	Fläche: in m ²	0	Länge in m:	115
Bestandestyp:	0204 Streuobstbestand (Streuobstwiese/-weide, Obstbaumreihen)				
Charakteristik:					
	Bearbeiter: Lichtenecker Andrea				
lfd. Nummer:	343	Fläche: in m ²	0	Länge in m:	88
Bestandestyp:	0204 Streuobstbestand (Streuobstwiese/-weide, Obstbaumreihen)				
Charakteristik:					
	Bearbeiter: Lichtenecker Andrea				
lfd. Nummer:	345	Fläche: in m ²	0	Länge in m:	134
Bestandestyp:	0204 Streuobstbestand (Streuobstwiese/-weide, Obstbaumreihen)				
Charakteristik:					
	Bearbeiter: Lichtenecker Andrea				
lfd. Nummer:	346	Fläche: in m ²	7957	Länge in m:	0
Bestandestyp:	0204 Streuobstbestand (Streuobstwiese/-weide, Obstbaumreihen)				
Charakteristik:					
	Bearbeiter: Lichtenecker Andrea				
lfd. Nummer:	348	Fläche: in m ²	7305	Länge in m:	0
Bestandestyp:	0204 Streuobstbestand (Streuobstwiese/-weide, Obstbaumreihen)				
Charakteristik:					
	Bearbeiter: Lichtenecker Andrea				
lfd. Nummer:	349	Fläche: in m ²	0	Länge in m:	0
Bestandestyp:	0204 Streuobstbestand (Streuobstwiese/-weide, Obstbaumreihen)				
Charakteristik:					
	Bearbeiter: Lichtenecker Andrea				
lfd. Nummer:	350	Fläche: in m ²	749	Länge in m:	0
Bestandestyp:	0204 Streuobstbestand (Streuobstwiese/-weide, Obstbaumreihen)				
Charakteristik:					
	Bearbeiter: Lichtenecker Andrea				
lfd. Nummer:	351	Fläche: in m ²	269	Länge in m:	0
Bestandestyp:	0204 Streuobstbestand (Streuobstwiese/-weide, Obstbaumreihen)				
Charakteristik:					
	Bearbeiter: Lichtenecker Andrea				
lfd. Nummer:	352	Fläche: in m ²	0	Länge in m:	23
Bestandestyp:	0206 Baumreihe, Allee				
Charakteristik:					
	Bearbeiter: Lichtenecker Andrea				

lfd. Nummer:	353	Fläche: in m ²	520	Länge in m:	130
Bestandestyp:	0203 Heckenzug				
Charakteristik:					
		Bearbeiter:	Lichtenecker Andrea		
lfd. Nummer:	354	Fläche: in m ²	202	Länge in m:	101
Bestandestyp:	0203 Heckenzug				
Charakteristik:					
		Bearbeiter:	Lichtenecker Andrea		
lfd. Nummer:	355	Fläche: in m ²	1202	Länge in m:	0
Bestandestyp:	0204 Streuobstbestand (Streuobstwiese/-weide, Obstbaumreihen)				
Charakteristik:					
		Bearbeiter:	Lichtenecker Andrea		
lfd. Nummer:	356	Fläche: in m ²	197	Länge in m:	0
Bestandestyp:	0204 Streuobstbestand (Streuobstwiese/-weide, Obstbaumreihen)				
Charakteristik:					
		Bearbeiter:	Lichtenecker Andrea		
lfd. Nummer:	357	Fläche: in m ²	5846	Länge in m:	415
Bestandestyp:	0202 Uferbegleitgehölz				
Charakteristik:	teils flächiges Ufergehölz beiderseits kleinem Graben, gut strukturiert; v.a. Alnus glutinosa, Fraxinus excelsior, Quercus robur, Sambucus nigra, Coryllus avellana; Urtica dioica				
		Bearbeiter:	Lichtenecker Andrea		
lfd. Nummer:	358	Fläche: in m ²	3640	Länge in m:	0
Bestandestyp:	0306 Neubewaldung/Aufforstung				
Charakteristik:	Laubwoldaufforstung auf Intensivgrünland				
		Bearbeiter:	Lichtenecker Andrea		
lfd. Nummer:	359	Fläche: in m ²	555	Länge in m:	0
Bestandestyp:	0204 Streuobstbestand (Streuobstwiese/-weide, Obstbaumreihen)				
Charakteristik:					
		Bearbeiter:	Lichtenecker Andrea		
lfd. Nummer:	360	Fläche: in m ²	513	Länge in m:	0
Bestandestyp:	0204 Streuobstbestand (Streuobstwiese/-weide, Obstbaumreihen)				
Charakteristik:					
		Bearbeiter:	Lichtenecker Andrea		
lfd. Nummer:	361	Fläche: in m ²	303	Länge in m:	0
Bestandestyp:	030802 Mesophile, "bunte" Fettwiese und die meisten Magerrasen, -weiden				
Charakteristik:	feuchte Fettwiese, mäßig artenreich, Grenzfall; häufig: Cynosurus cristatus, Poa pratensis, Ranunculus acris, Dactylis glomerata, Alopecurus pratensis; Sonstige: Lychnis flos-cuculi, Leontodon hispidus, Leucanthemum vulgare				
		Bearbeiter:	Lichtenecker Andrea		
lfd. Nummer:	362	Fläche: in m ²	632	Länge in m:	158
Bestandestyp:	0203 Heckenzug				
Charakteristik:					
		Bearbeiter:	Lichtenecker Andrea		
lfd. Nummer:	363	Fläche: in m ²	2703	Länge in m:	0
Bestandestyp:	0204 Streuobstbestand (Streuobstwiese/-weide, Obstbaumreihen)				
Charakteristik:					
		Bearbeiter:	Lichtenecker Andrea		

lfd. Nummer:	364	Fläche: in m ²	1797	Länge in m:	0
Bestandestyp:	0204 Streuobstbestand (Streuobstwiese/-weide, Obstbaumreihen)				
Charakteristik:					
	Bearbeiter: Lichtenecker Andrea				
lfd. Nummer:	365	Fläche: in m ²	0	Länge in m:	0
Bestandestyp:	0207 Markanter Einzelbaum				
Charakteristik:					
	Bearbeiter: Lichtenecker Andrea				
lfd. Nummer:	366	Fläche: in m ²	0	Länge in m:	0
Bestandestyp:	0204 Streuobstbestand (Streuobstwiese/-weide, Obstbaumreihen)				
Charakteristik:					
	Bearbeiter: Lichtenecker Andrea				
lfd. Nummer:	367	Fläche: in m ²	0	Länge in m:	29
Bestandestyp:	0204 Streuobstbestand (Streuobstwiese/-weide, Obstbaumreihen)				
Charakteristik:					
	Bearbeiter: Lichtenecker Andrea				
lfd. Nummer:	368	Fläche: in m ²	0	Länge in m:	0
Bestandestyp:	0204 Streuobstbestand (Streuobstwiese/-weide, Obstbaumreihen)				
Charakteristik:					
	Bearbeiter: Lichtenecker Andrea				
lfd. Nummer:	369	Fläche: in m ²	0	Länge in m:	0
Bestandestyp:	0204 Streuobstbestand (Streuobstwiese/-weide, Obstbaumreihen)				
Charakteristik:					
	Bearbeiter: Lichtenecker Andrea				
lfd. Nummer:	370	Fläche: in m ²	0	Länge in m:	0
Bestandestyp:	0204 Streuobstbestand (Streuobstwiese/-weide, Obstbaumreihen)				
Charakteristik:					
	Bearbeiter: Lichtenecker Andrea				
lfd. Nummer:	371	Fläche: in m ²	1551	Länge in m:	0
Bestandestyp:	0204 Streuobstbestand (Streuobstwiese/-weide, Obstbaumreihen)				
Charakteristik:					
	Bearbeiter: Lichtenecker Andrea				
lfd. Nummer:	372	Fläche: in m ²	0	Länge in m:	0
Bestandestyp:	0207 Markanter Einzelbaum				
Charakteristik:					
	Bearbeiter: Lichtenecker Andrea				
lfd. Nummer:	373	Fläche: in m ²	0	Länge in m:	81
Bestandestyp:	0204 Streuobstbestand (Streuobstwiese/-weide, Obstbaumreihen)				
Charakteristik:					
	Bearbeiter: Lichtenecker Andrea				
lfd. Nummer:	374	Fläche: in m ²	6848	Länge in m:	0
Bestandestyp:	0204 Streuobstbestand (Streuobstwiese/-weide, Obstbaumreihen)				
Charakteristik:					
	Bearbeiter: Lichtenecker Andrea				
lfd. Nummer:	375	Fläche: in m ²	612	Länge in m:	0
Bestandestyp:	0204 Streuobstbestand (Streuobstwiese/-weide, Obstbaumreihen)				
Charakteristik:					
	Bearbeiter: Lichtenecker Andrea				

lfd. Nummer:	376	Fläche: in m ²	590	Länge in m:	0
Bestandestyp:	0204 Streuobstbestand (Streuobstwiese/-weide, Obstbaumreihen)				
Charakteristik:	Bearbeiter: Lichtenecker Andrea				
lfd. Nummer:	377	Fläche: in m ²	6747	Länge in m:	0
Bestandestyp:	0204 Streuobstbestand (Streuobstwiese/-weide, Obstbaumreihen)				
Charakteristik:	Bearbeiter: Lichtenecker Andrea				
lfd. Nummer:	378	Fläche: in m ²	0	Länge in m:	89
Bestandestyp:	0204 Streuobstbestand (Streuobstwiese/-weide, Obstbaumreihen)				
Charakteristik:	Bearbeiter: Lichtenecker Andrea				
lfd. Nummer:	379	Fläche: in m ²	168	Länge in m:	67
Bestandestyp:	0203 Heckenzug				
Charakteristik:	Bearbeiter: Lichtenecker Andrea				
lfd. Nummer:	380	Fläche: in m ²	5031	Länge in m:	0
Bestandestyp:	0204 Streuobstbestand (Streuobstwiese/-weide, Obstbaumreihen)				
Charakteristik:	Bearbeiter: Lichtenecker Andrea				
lfd. Nummer:	381	Fläche: in m ²	759	Länge in m:	0
Bestandestyp:	0201 Kleinstwaldfläche ("Feldgehölz"), Gebüsch oder Baumgruppe unter 1000m²				
Charakteristik:	gut strukturiert; v.a. Fraxinus excelsior, Betula pendula, Quercus robur, 1 Picea abies, Sambucus nigra				
	Bearbeiter: Lichtenecker Andrea				
lfd. Nummer:	382	Fläche: in m ²	0	Länge in m:	24
Bestandestyp:	0204 Streuobstbestand (Streuobstwiese/-weide, Obstbaumreihen)				
Charakteristik:	Bearbeiter: Lichtenecker Andrea				
lfd. Nummer:	383	Fläche: in m ²	319	Länge in m:	91
Bestandestyp:	030802 Mesophile, "bunte" Fettwiese und die meisten Magerrasen, -weiden				
Charakteristik:	artenreiche Fettwiesenböschung; häufig: Holcus lanatus, Festuca pratensis, Anthoxanthum odoratum, Leucanthemum vulgare, Cynosurus cristatus; Sonstige: Crepis biennis, Campanula patula, Leontodon hispidus				
	Bearbeiter: Lichtenecker Andrea				
lfd. Nummer:	384	Fläche: in m ²	0	Länge in m:	38
Bestandestyp:	0204 Streuobstbestand (Streuobstwiese/-weide, Obstbaumreihen)				
Charakteristik:	Bearbeiter: Lichtenecker Andrea				
lfd. Nummer:	385	Fläche: in m ²	1426	Länge in m:	0
Bestandestyp:	0104 Laubwald/Laubholzforst				
Charakteristik:	Bearbeiter: Lichtenecker Andrea				
lfd. Nummer:	386	Fläche: in m ²	253	Länge in m:	46
Bestandestyp:	0203 Heckenzug				
Charakteristik:	Bearbeiter: Lichtenecker Andrea				
lfd. Nummer:	387	Fläche: in m ²	1868	Länge in m:	0
Bestandestyp:	0204 Streuobstbestand (Streuobstwiese/-weide, Obstbaumreihen)				
Charakteristik:	Bearbeiter: Lichtenecker Andrea				

lfd. Nummer:	388	Fläche: in m ²	2588	Länge in m:	0
Bestandestyp:	0204 Streuobstbestand (Streuobstwiese/-weide, Obstbaumreihen)				
Charakteristik:					
	Bearbeiter: Lichtenecker Andrea				
lfd. Nummer:	389	Fläche: in m ²	0	Länge in m:	0
Bestandestyp:	0204 Streuobstbestand (Streuobstwiese/-weide, Obstbaumreihen)				
Charakteristik:					
	Bearbeiter: Lichtenecker Andrea				
lfd. Nummer:	390	Fläche: in m ²	0	Länge in m:	0
Bestandestyp:	0204 Streuobstbestand (Streuobstwiese/-weide, Obstbaumreihen)				
Charakteristik:					
	Bearbeiter: Lichtenecker Andrea				
lfd. Nummer:	391	Fläche: in m ²	1257	Länge in m:	0
Bestandestyp:	0204 Streuobstbestand (Streuobstwiese/-weide, Obstbaumreihen)				
Charakteristik:					
	Bearbeiter: Lichtenecker Andrea				
lfd. Nummer:	392	Fläche: in m ²	210	Länge in m:	42
Bestandestyp:	0203 Heckenzug				
Charakteristik:					
	Bearbeiter: Lichtenecker Andrea				
lfd. Nummer:	393	Fläche: in m ²	8057	Länge in m:	0
Bestandestyp:	0204 Streuobstbestand (Streuobstwiese/-weide, Obstbaumreihen)				
Charakteristik:					
	Bearbeiter: Lichtenecker Andrea				
lfd. Nummer:	395	Fläche: in m ²	381	Länge in m:	0
Bestandestyp:	0204 Streuobstbestand (Streuobstwiese/-weide, Obstbaumreihen)				
Charakteristik:					
	Bearbeiter: Lichtenecker Andrea				
lfd. Nummer:	396	Fläche: in m ²	0	Länge in m:	50
Bestandestyp:	0204 Streuobstbestand (Streuobstwiese/-weide, Obstbaumreihen)				
Charakteristik:					
	Bearbeiter: Lichtenecker Andrea				
lfd. Nummer:	397	Fläche: in m ²	931	Länge in m:	0
Bestandestyp:	0201 Kleinstwaldfläche ("Feldgehölz"), Gebüsch oder Baumgruppe unter 1000m²				
Charakteristik:	gut strukturiert; v.a. Fraxinus excelsior, Pinus sylvestris, Betula pendula, Prunus avium, Sambucus nigra				
	Bearbeiter: Lichtenecker Andrea				
lfd. Nummer:	398	Fläche: in m ²	0	Länge in m:	12
Bestandestyp:	0204 Streuobstbestand (Streuobstwiese/-weide, Obstbaumreihen)				
Charakteristik:					
	Bearbeiter: Lichtenecker Andrea				
lfd. Nummer:	399	Fläche: in m ²	0	Länge in m:	14
Bestandestyp:	0204 Streuobstbestand (Streuobstwiese/-weide, Obstbaumreihen)				
Charakteristik:					
	Bearbeiter: Lichtenecker Andrea				
lfd. Nummer:	400	Fläche: in m ²	576	Länge in m:	0
Bestandestyp:	0204 Streuobstbestand (Streuobstwiese/-weide, Obstbaumreihen)				
Charakteristik:					
	Bearbeiter: Lichtenecker Andrea				

lfd. Nummer:	401	Fläche: in m ²	1273	Länge in m:	0
Bestandestyp:	0204 Streuobstbestand (Streuobstwiese/-weide, Obstbaumreihen)				
Charakteristik:	Bearbeiter: Lichtenecker Andrea				
lfd. Nummer:	402	Fläche: in m ²	461	Länge in m:	0
Bestandestyp:	0204 Streuobstbestand (Streuobstwiese/-weide, Obstbaumreihen)				
Charakteristik:	Bearbeiter: Lichtenecker Andrea				
lfd. Nummer:	403	Fläche: in m ²	2994	Länge in m:	0
Bestandestyp:	0204 Streuobstbestand (Streuobstwiese/-weide, Obstbaumreihen)				
Charakteristik:	Bearbeiter: Lichtenecker Andrea				
lfd. Nummer:	404	Fläche: in m ²	1528	Länge in m:	0
Bestandestyp:	0104 Laubwald/Laubholzforst				
Charakteristik:	Bearbeiter: Lichtenecker Andrea				
lfd. Nummer:	405	Fläche: in m ²	0	Länge in m:	60
Bestandestyp:	0204 Streuobstbestand (Streuobstwiese/-weide, Obstbaumreihen)				
Charakteristik:	Bearbeiter: Lichtenecker Andrea				
lfd. Nummer:	406	Fläche: in m ²	876	Länge in m:	0
Bestandestyp:	0204 Streuobstbestand (Streuobstwiese/-weide, Obstbaumreihen)				
Charakteristik:	Bearbeiter: Lichtenecker Andrea				
lfd. Nummer:	407	Fläche: in m ²	0	Länge in m:	40
Bestandestyp:	0204 Streuobstbestand (Streuobstwiese/-weide, Obstbaumreihen)				
Charakteristik:	Bearbeiter: Lichtenecker Andrea				
lfd. Nummer:	408	Fläche: in m ²	5068	Länge in m:	0
Bestandestyp:	0204 Streuobstbestand (Streuobstwiese/-weide, Obstbaumreihen)				
Charakteristik:	Bearbeiter: Lichtenecker Andrea				
lfd. Nummer:	409	Fläche: in m ²	698	Länge in m:	0
Bestandestyp:	0201 Kleinstwaldfläche ("Feldgehölz"), Gebüsch oder Baumgruppe unter 1000m²				
Charakteristik:	gut strukturiert; v.a. Picea abies, Tilia cordata, Salix caprea, Sambucus nigra				
	Bearbeiter: Lichtenecker Andrea				
lfd. Nummer:	410	Fläche: in m ²	1253	Länge in m:	0
Bestandestyp:	0204 Streuobstbestand (Streuobstwiese/-weide, Obstbaumreihen)				
Charakteristik:	Bearbeiter: Lichtenecker Andrea				
lfd. Nummer:	411	Fläche: in m ²	0	Länge in m:	98
Bestandestyp:	0204 Streuobstbestand (Streuobstwiese/-weide, Obstbaumreihen)				
Charakteristik:	Bearbeiter: Lichtenecker Andrea				
lfd. Nummer:	412	Fläche: in m ²	0	Länge in m:	59
Bestandestyp:	0204 Streuobstbestand (Streuobstwiese/-weide, Obstbaumreihen)				
Charakteristik:	Bearbeiter: Lichtenecker Andrea				

lfd. Nummer:	413	Fläche: in m ²	10166	Länge in m:	0
Bestandestyp:	0204 Streuobstbestand (Streuobstwiese/-weide, Obstbaumreihen)				
Charakteristik:					
	Bearbeiter: Lichtenecker Andrea				
lfd. Nummer:	414	Fläche: in m ²	1105	Länge in m:	0
Bestandestyp:	0104 Laubwald/Laubholzforst				
Charakteristik:					
	Bearbeiter: Lichtenecker Andrea				
lfd. Nummer:	415	Fläche: in m ²	923	Länge in m:	0
Bestandestyp:	0201 Kleinstwaldfläche ("Feldgehölz"), Gebüsch oder Baumgruppe unter 1000m²				
Charakteristik:	mäßig strukturiert; v.a. Salix alba, Sx caprea, Fraxinus excelsior, Acer platanoides				
	Bearbeiter: Lichtenecker Andrea				
lfd. Nummer:	416	Fläche: in m ²	555	Länge in m:	0
Bestandestyp:	0204 Streuobstbestand (Streuobstwiese/-weide, Obstbaumreihen)				
Charakteristik:					
	Bearbeiter: Lichtenecker Andrea				
lfd. Nummer:	417	Fläche: in m ²	1559	Länge in m:	0
Bestandestyp:	0204 Streuobstbestand (Streuobstwiese/-weide, Obstbaumreihen)				
Charakteristik:					
	Bearbeiter: Lichtenecker Andrea				
lfd. Nummer:	418	Fläche: in m ²	0	Länge in m:	0
Bestandestyp:	0204 Streuobstbestand (Streuobstwiese/-weide, Obstbaumreihen)				
Charakteristik:					
	Bearbeiter: Lichtenecker Andrea				
lfd. Nummer:	419	Fläche: in m ²	0	Länge in m:	100
Bestandestyp:	0204 Streuobstbestand (Streuobstwiese/-weide, Obstbaumreihen)				
Charakteristik:					
	Bearbeiter: Lichtenecker Andrea				
lfd. Nummer:	420	Fläche: in m ²	0	Länge in m:	46
Bestandestyp:	0204 Streuobstbestand (Streuobstwiese/-weide, Obstbaumreihen)				
Charakteristik:					
	Bearbeiter: Lichtenecker Andrea				
lfd. Nummer:	421	Fläche: in m ²	6300	Länge in m:	0
Bestandestyp:	0204 Streuobstbestand (Streuobstwiese/-weide, Obstbaumreihen)				
Charakteristik:					
	Bearbeiter: Lichtenecker Andrea				
lfd. Nummer:	422	Fläche: in m ²	0	Länge in m:	0
Bestandestyp:	0207 Markanter Einzelbaum				
Charakteristik:					
	Bearbeiter: Lichtenecker Andrea				
lfd. Nummer:	423	Fläche: in m ²	2925	Länge in m:	0
Bestandestyp:	0204 Streuobstbestand (Streuobstwiese/-weide, Obstbaumreihen)				
Charakteristik:					
	Bearbeiter: Lichtenecker Andrea				
lfd. Nummer:	424	Fläche: in m ²	6070	Länge in m:	0
Bestandestyp:	0204 Streuobstbestand (Streuobstwiese/-weide, Obstbaumreihen)				
Charakteristik:					
	Bearbeiter: Lichtenecker Andrea				

lfd. Nummer:	425	Fläche: in m ²	0	Länge in m:	47
Bestandestyp:	0204 Streuobstbestand (Streuobstwiese/-weide, Obstbaumreihen)				
Charakteristik:	Bearbeiter: Lichtenecker Andrea				
lfd. Nummer:	426	Fläche: in m ²	0	Länge in m:	0
Bestandestyp:	0204 Streuobstbestand (Streuobstwiese/-weide, Obstbaumreihen)				
Charakteristik:	Bearbeiter: Lichtenecker Andrea				
lfd. Nummer:	427	Fläche: in m ²	0	Länge in m:	60
Bestandestyp:	0204 Streuobstbestand (Streuobstwiese/-weide, Obstbaumreihen)				
Charakteristik:	Bearbeiter: Lichtenecker Andrea				
lfd. Nummer:	428	Fläche: in m ²	0	Länge in m:	31
Bestandestyp:	0204 Streuobstbestand (Streuobstwiese/-weide, Obstbaumreihen)				
Charakteristik:	Bearbeiter: Lichtenecker Andrea				
lfd. Nummer:	429	Fläche: in m ²	240	Länge in m:	0
Bestandestyp:	0204 Streuobstbestand (Streuobstwiese/-weide, Obstbaumreihen)				
Charakteristik:	Bearbeiter: Lichtenecker Andrea				
lfd. Nummer:	430	Fläche: in m ²	4322	Länge in m:	0
Bestandestyp:	0104 Laubwald/Laubholzforst				
Charakteristik:	Bearbeiter: Lichtenecker Andrea				
lfd. Nummer:	431	Fläche: in m ²	980	Länge in m:	0
Bestandestyp:	0204 Streuobstbestand (Streuobstwiese/-weide, Obstbaumreihen)				
Charakteristik:	Bearbeiter: Lichtenecker Andrea				
lfd. Nummer:	432	Fläche: in m ²	0	Länge in m:	40
Bestandestyp:	0204 Streuobstbestand (Streuobstwiese/-weide, Obstbaumreihen)				
Charakteristik:	Bearbeiter: Lichtenecker Andrea				
lfd. Nummer:	433	Fläche: in m ²	784	Länge in m:	392
Bestandestyp:	0202 Uferbegleitgehölz				
Charakteristik:	1-reihiger, t.w. lückiger Bestand; v.a. Fraxinus excelsior, Alnus glutinosa, Quercus robur, Acer platanoides, Prunus avium, Sambucus nigra; kleiner Bach, naturnah				
	Bearbeiter: Lichtenecker Andrea				
lfd. Nummer:	434	Fläche: in m ²	792	Länge in m:	396
Bestandestyp:	0202 Uferbegleitgehölz				
Charakteristik:	1-reihiger, t.w. lückiger Bestand; v.a. Fraxinus excelsior, Alnus glutinosa, Quercus robur, Acer platanoides, Prunus avium, Sambucus nigra; kleiner Bach, naturnah				
	Bearbeiter: Lichtenecker Andrea				
lfd. Nummer:	436	Fläche: in m ²	0	Länge in m:	0
Bestandestyp:	0204 Streuobstbestand (Streuobstwiese/-weide, Obstbaumreihen)				
Charakteristik:	Bearbeiter: Lichtenecker Andrea				
lfd. Nummer:	437	Fläche: in m ²	1204	Länge in m:	0
Bestandestyp:	0204 Streuobstbestand (Streuobstwiese/-weide, Obstbaumreihen)				
Charakteristik:	Bearbeiter: Lichtenecker Andrea				

lfd. Nummer:	438	Fläche: in m ²	4725	Länge in m:	1575
Bestandestyp:	0202 Uferbegleitgehölz				
Charakteristik:	1-reihiger, gut strukturierter Bestand; v.a. Fraxinus excelsior, Alnus glutinosa, Quercus robur, Acer pseudoplatanus, Prunus avium, Salix fragilis, Viburnum opulus, Sambucus nigra, Tilia cordata, Prunus padus; Rubus sp., Aruncus sylvestris, Filipenula ulmaria, Valeriana officinalis; punktuelle Ufersicherung mit Blockwurf, gewundener Verlauf, naturmah				
	Bearbeiter: Lichtenecker Andrea				
lfd. Nummer:	439	Fläche: in m ²	9080	Länge in m:	0
Bestandestyp:	0103 Laub-Nadel-Mischwald/Laub-Nadelholz-Mischforst				
Charakteristik:					
	Bearbeiter: Lichtenecker Andrea				
lfd. Nummer:	440	Fläche: in m ²	882231	Länge in m:	0
Bestandestyp:	0102 Nadelwald/Nadelholzforst				
Charakteristik:					
	Bearbeiter: Lichtenecker Andrea				
lfd. Nummer:	441	Fläche: in m ²	1378	Länge in m:	0
Bestandestyp:	0204 Streuobstbestand (Streuobstwiese/-weide, Obstbaumreihen)				
Charakteristik:					
	Bearbeiter: Lichtenecker Andrea				
lfd. Nummer:	442	Fläche: in m ²	570	Länge in m:	0
Bestandestyp:	0401 Stehendes Gewässer				
Charakteristik:	neu angelegter Teich, steile Ufer; Begehungspunkt: 77				
	Bearbeiter: Lichtenecker Andrea				
lfd. Nummer:	443	Fläche: in m ²	892	Länge in m:	223
Bestandestyp:	0202 Uferbegleitgehölz				
Charakteristik:	Bestand an kleinem Graben, wenig strukturiert, lückig; v.a. Alnus glutinosa, Fraxinus excelsior; Urtica dioica				
	Bearbeiter: Lichtenecker Andrea				
lfd. Nummer:	444	Fläche: in m ²	547	Länge in m:	0
Bestandestyp:	0204 Streuobstbestand (Streuobstwiese/-weide, Obstbaumreihen)				
Charakteristik:					
	Bearbeiter: Lichtenecker Andrea				
lfd. Nummer:	445	Fläche: in m ²	0	Länge in m:	145
Bestandestyp:	0206 Baumreihe, Allee				
Charakteristik:					
	Bearbeiter: Lichtenecker Andrea				
lfd. Nummer:	446	Fläche: in m ²	5354	Länge in m:	218
Bestandestyp:	0202 Uferbegleitgehölz				
Charakteristik:	flächiger, mäßig strukturierter Bestand; v.a. Alnus glutinosa, Betula pendula, Picea abies, Alnus glutinosa, Tilia sp.; t.w. Prallufersicherung mit Blockwurf, mäßig naturmah				
	Bearbeiter: Lichtenecker Andrea				
lfd. Nummer:	447	Fläche: in m ²	910	Länge in m:	80
Bestandestyp:	0202 Uferbegleitgehölz				
Charakteristik:	flächiger Erlenbestand (Alnus glutinosa) im Anschluss an Ufergehölzstreifen, kaum strukturiert; t.w. Ufersicherung mit Blocksteinen; relativ naturmah				
	Bearbeiter: Lichtenecker Andrea				
lfd. Nummer:	448	Fläche: in m ²	2508	Länge in m:	0
Bestandestyp:	0103 Laub-Nadel-Mischwald/Laub-Nadelholz-Mischforst				
Charakteristik:					
	Bearbeiter: Lichtenecker Andrea				

lfd. Nummer:	449	Fläche: in m ²	0	Länge in m:	0
Bestandestyp:	0207 Markanter Einzelbaum				
Charakteristik:					
	Bearbeiter: Lichtenecker Andrea				
lfd. Nummer:	450	Fläche: in m ²	480	Länge in m:	192
Bestandestyp:	0202 Uferbegleitgehölz				
Charakteristik:	mäßig strukturierter, 1-reihiger, t.w. etwas lückiger Bestand; v.a. Fraxinus excelsior, Alnus glutinosa, Salix caprea, Cornus sanguinea, Prunus avium, Acer platanoides; Rubus sp. t.w. Ufersicherung mit Blocksteinen; relativ naturnah				
	Bearbeiter: Lichtenecker Andrea				
lfd. Nummer:	451	Fläche: in m ²	559	Länge in m:	0
Bestandestyp:	0401 Stehendes Gewässer				
Charakteristik:	unzugänglicher Teich, Ufer mit Fichten bepflanzt; Behebungspunkt: 69				
	Bearbeiter: Lichtenecker Andrea				
lfd. Nummer:	452	Fläche: in m ²	1861	Länge in m:	0
Bestandestyp:	0204 Streuobstbestand (Streuobstwiese/-weide, Obstbaumreihen)				
Charakteristik:					
	Bearbeiter: Lichtenecker Andrea				
lfd. Nummer:	453	Fläche: in m ²	130	Länge in m:	259
Bestandestyp:	0202 Uferbegleitgehölz				
Charakteristik:	Neupflanzung: Alnus glutinosa, Fraxinus excelsior, einzelne Acer platanoides; beiderseits Blockwurf, stark beeinträchtigt				
	Bearbeiter: Lichtenecker Andrea				
lfd. Nummer:	454	Fläche: in m ²	0	Länge in m:	301
Bestandestyp:	0206 Baumreihe, Allee				
Charakteristik:	Neupflanzung				
	Bearbeiter: Lichtenecker Andrea				
lfd. Nummer:	455	Fläche: in m ²	0	Länge in m:	35
Bestandestyp:	0206 Baumreihe, Allee				
Charakteristik:					
	Bearbeiter: Lichtenecker Andrea				
lfd. Nummer:	456	Fläche: in m ²	0	Länge in m:	167
Bestandestyp:	0206 Baumreihe, Allee				
Charakteristik:					
	Bearbeiter: Lichtenecker Andrea				
lfd. Nummer:	457	Fläche: in m ²	389	Länge in m:	259
Bestandestyp:	0202 Uferbegleitgehölz				
Charakteristik:	sehr lückiger, 1-reihiger Bestand, t.w. neugepflanzt; einzelne große Alnus glutinosa; beiderseits Blockwurf, stark beeinträchtigt				
	Bearbeiter: Lichtenecker Andrea				
lfd. Nummer:	458	Fläche: in m ²	0	Länge in m:	127
Bestandestyp:	0204 Streuobstbestand (Streuobstwiese/-weide, Obstbaumreihen)				
Charakteristik:					
	Bearbeiter: Lichtenecker Andrea				
lfd. Nummer:	459	Fläche: in m ²	0	Länge in m:	50
Bestandestyp:	0204 Streuobstbestand (Streuobstwiese/-weide, Obstbaumreihen)				
Charakteristik:					
	Bearbeiter: Lichtenecker Andrea				

lfd. Nummer:	460	Fläche: in m ²	0	Länge in m:	37
Bestandestyp:	0206 Baumreihe, Allee				
Charakteristik:					
	Bearbeiter: Lichtenecker Andrea				
lfd. Nummer:	461	Fläche: in m ²	0	Länge in m:	236
Bestandestyp:	0206 Baumreihe, Allee				
Charakteristik:					
	Bearbeiter: Lichtenecker Andrea				
lfd. Nummer:	462	Fläche: in m ²	0	Länge in m:	94
Bestandestyp:	0204 Streuobstbestand (Streuobstwiese/-weide, Obstbaumreihen)				
Charakteristik:					
	Bearbeiter: Lichtenecker Andrea				
lfd. Nummer:	463	Fläche: in m ²	5153	Länge in m:	0
Bestandestyp:	0204 Streuobstbestand (Streuobstwiese/-weide, Obstbaumreihen)				
Charakteristik:					
	Bearbeiter: Lichtenecker Andrea				
lfd. Nummer:	464	Fläche: in m ²	0	Länge in m:	0
Bestandestyp:	0207 Markanter Einzelbaum				
Charakteristik:					
	Bearbeiter: Lichtenecker Andrea				
lfd. Nummer:	465	Fläche: in m ²	1649	Länge in m:	0
Bestandestyp:	0104 Laubwald/Laubholzforst				
Charakteristik:					
	Bearbeiter: Lichtenecker Andrea				
lfd. Nummer:	467	Fläche: in m ²	10354	Länge in m:	0
Bestandestyp:	0204 Streuobstbestand (Streuobstwiese/-weide, Obstbaumreihen)				
Charakteristik:					
	Bearbeiter: Lichtenecker Andrea				
lfd. Nummer:	468	Fläche: in m ²	0	Länge in m:	0
Bestandestyp:	0207 Markanter Einzelbaum				
Charakteristik:					
	Bearbeiter: Lichtenecker Andrea				
lfd. Nummer:	469	Fläche: in m ²	5442	Länge in m:	724
Bestandestyp:	0202 Uferbegleitgehölz				
Charakteristik:	beidseitiger, 1-reihiger Bestand, gut strukturiert, t.w. etwas lückig; v.a. Fraxinus excelsior, Alnus glutinosa, Betula pendula, Salix sp., Sambucus nigra; Urtica dioica; t.w. Blockwurfsicherung an Ufern, gewundener Verlauf; mäßig naturnah				
	Bearbeiter: Lichtenecker Andrea				
lfd. Nummer:	470	Fläche: in m ²	141276	Länge in m:	0
Bestandestyp:	0102 Nadelwald/Nadelholzforst				
Charakteristik:					
	Bearbeiter: Lichtenecker Andrea				
lfd. Nummer:	471	Fläche: in m ²	2972	Länge in m:	0
Bestandestyp:	0204 Streuobstbestand (Streuobstwiese/-weide, Obstbaumreihen)				
Charakteristik:					
	Bearbeiter: Lichtenecker Andrea				
lfd. Nummer:	472	Fläche: in m ²	0	Länge in m:	112
Bestandestyp:	0204 Streuobstbestand (Streuobstwiese/-weide, Obstbaumreihen)				
Charakteristik:					
	Bearbeiter: Lichtenecker Andrea				

lfd. Nummer:	473	Fläche: in m ²	0	Länge in m:	0
Bestandestyp:	0204 Streuobstbestand (Streuobstwiese/-weide, Obstbaumreihen)				
Charakteristik:					
	Bearbeiter: Lichtenecker Andrea				
lfd. Nummer:	474	Fläche: in m ²	4823	Länge in m:	440
Bestandestyp:	0202 Uferbegleitgehölz				
Charakteristik:	beidseitiger, 1-reihiger Bestand, gut strukturiert; v.a. Fraxinus excelsior, Alnus glutinosa, Betula pendula, Salix caprea, Sambucus nigra, Quercus robur, Salix fragilis, Prunus padus, Coryllus avellana; vereinzelt: Euonymus europaeus; Rubus sp., Galium aparine, Urtica dioica; t.w. Blockwurfsicherung an Ufern, gewundener Verlauf; mäßig naturnah				
	Bearbeiter: Lichtenecker Andrea				
lfd. Nummer:	475	Fläche: in m ²	4113	Länge in m:	0
Bestandestyp:	0104 Laubwald/Laubholzforst				
Charakteristik:					
	Bearbeiter: Lichtenecker Andrea				
lfd. Nummer:	476	Fläche: in m ²	42	Länge in m:	28
Bestandestyp:	0203 Heckenzug				
Charakteristik:					
	Bearbeiter: Lichtenecker Andrea				
lfd. Nummer:	477	Fläche: in m ²	0	Länge in m:	0
Bestandestyp:	0207 Markanter Einzelbaum				
Charakteristik:					
	Bearbeiter: Lichtenecker Andrea				
lfd. Nummer:	478	Fläche: in m ²	0	Länge in m:	0
Bestandestyp:	0207 Markanter Einzelbaum				
Charakteristik:					
	Bearbeiter: Lichtenecker Andrea				
lfd. Nummer:	479	Fläche: in m ²	0	Länge in m:	0
Bestandestyp:	0207 Markanter Einzelbaum				
Charakteristik:					
	Bearbeiter: Lichtenecker Andrea				
lfd. Nummer:	480	Fläche: in m ²	0	Länge in m:	0
Bestandestyp:	0207 Markanter Einzelbaum				
Charakteristik:					
	Bearbeiter: Lichtenecker Andrea				
lfd. Nummer:	481	Fläche: in m ²	2769	Länge in m:	0
Bestandestyp:	0204 Streuobstbestand (Streuobstwiese/-weide, Obstbaumreihen)				
Charakteristik:					
	Bearbeiter: Lichtenecker Andrea				
lfd. Nummer:	482	Fläche: in m ²	3802	Länge in m:	0
Bestandestyp:	0204 Streuobstbestand (Streuobstwiese/-weide, Obstbaumreihen)				
Charakteristik:					
	Bearbeiter: Lichtenecker Andrea				
lfd. Nummer:	483	Fläche: in m ²	4666	Länge in m:	0
Bestandestyp:	0204 Streuobstbestand (Streuobstwiese/-weide, Obstbaumreihen)				
Charakteristik:					
	Bearbeiter: Lichtenecker Andrea				

lfd. Nummer:	484	Fläche: in m ²	0	Länge in m:	46
Bestandestyp:	0204 Streuobstbestand (Streuobstwiese/-weide, Obstbaumreihen)				
Charakteristik:					
	Bearbeiter: Lichtenecker Andrea				
lfd. Nummer:	485	Fläche: in m ²	0	Länge in m:	0
Bestandestyp:	0207 Markanter Einzelbaum				
Charakteristik:					
	Bearbeiter: Lichtenecker Andrea				
lfd. Nummer:	486	Fläche: in m ²	0	Länge in m:	38
Bestandestyp:	0204 Streuobstbestand (Streuobstwiese/-weide, Obstbaumreihen)				
Charakteristik:					
	Bearbeiter: Lichtenecker Andrea				
lfd. Nummer:	487	Fläche: in m ²	0	Länge in m:	69
Bestandestyp:	0204 Streuobstbestand (Streuobstwiese/-weide, Obstbaumreihen)				
Charakteristik:					
	Bearbeiter: Lichtenecker Andrea				
lfd. Nummer:	488	Fläche: in m ²	87	Länge in m:	58
Bestandestyp:	0203 Heckenzug				
Charakteristik:					
	Bearbeiter: Lichtenecker Andrea				
lfd. Nummer:	489	Fläche: in m ²	0	Länge in m:	0
Bestandestyp:	0207 Markanter Einzelbaum				
Charakteristik:					
	Bearbeiter: Lichtenecker Andrea				
lfd. Nummer:	490	Fläche: in m ²	0	Länge in m:	116
Bestandestyp:	0204 Streuobstbestand (Streuobstwiese/-weide, Obstbaumreihen)				
Charakteristik:					
	Bearbeiter: Lichtenecker Andrea				
lfd. Nummer:	491	Fläche: in m ²	0	Länge in m:	0
Bestandestyp:	0207 Markanter Einzelbaum				
Charakteristik:					
	Bearbeiter: Lichtenecker Andrea				
lfd. Nummer:	492	Fläche: in m ²	1051	Länge in m:	0
Bestandestyp:	0204 Streuobstbestand (Streuobstwiese/-weide, Obstbaumreihen)				
Charakteristik:					
	Bearbeiter: Lichtenecker Andrea				
lfd. Nummer:	494	Fläche: in m ²	178	Länge in m:	0
Bestandestyp:	0204 Streuobstbestand (Streuobstwiese/-weide, Obstbaumreihen)				
Charakteristik:					
	Bearbeiter: Lichtenecker Andrea				
lfd. Nummer:	495	Fläche: in m ²	456	Länge in m:	0
Bestandestyp:	0204 Streuobstbestand (Streuobstwiese/-weide, Obstbaumreihen)				
Charakteristik:					
	Bearbeiter: Lichtenecker Andrea				
lfd. Nummer:	497	Fläche: in m ²	2344	Länge in m:	0
Bestandestyp:	0204 Streuobstbestand (Streuobstwiese/-weide, Obstbaumreihen)				
Charakteristik:					
	Bearbeiter: Lichtenecker Andrea				

lfd. Nummer:	499	Fläche: in m ²	1965	Länge in m:	0
Bestandestyp:	0204 Streuobstbestand (Streuobstwiese/-weide, Obstbaumreihen)				
Charakteristik:	Bearbeiter: Lichtenecker Andrea				
lfd. Nummer:	500	Fläche: in m ²	0	Länge in m:	0
Bestandestyp:	0204 Streuobstbestand (Streuobstwiese/-weide, Obstbaumreihen)				
Charakteristik:	Bearbeiter: Lichtenecker Andrea				
lfd. Nummer:	501	Fläche: in m ²	0	Länge in m:	18
Bestandestyp:	0204 Streuobstbestand (Streuobstwiese/-weide, Obstbaumreihen)				
Charakteristik:	Bearbeiter: Lichtenecker Andrea				
lfd. Nummer:	502	Fläche: in m ²	51285	Länge in m:	0
Bestandestyp:	0102 Nadelwald/Nadelholzforst				
Charakteristik:	Bearbeiter: Lichtenecker Andrea				
lfd. Nummer:	503	Fläche: in m ²	1301	Länge in m:	128
Bestandestyp:	0202 Uferbegleitgehölz				
Charakteristik:	beidseitiger, 1-reihiger Bestand, gut strukturiert, t.w. etwas lückig; v.a. Fraxinus excelsior, Alnus glutinosa, Betula pendula, Sambucus nigra, Prunus padus, vereinzelt: Picea abies; Rubus sp., Galium aparine, Urtica dioica; t.w. Blockwurfsicherung an Ufern, gewundener Verlauf; mäßig naturnah				
	Bearbeiter: Lichtenecker Andrea				
lfd. Nummer:	504	Fläche: in m ²	5561	Länge in m:	0
Bestandestyp:	0103 Laub-Nadel-Mischwald/Laub-Nadelholz-Mischforst				
Charakteristik:	Bearbeiter: Lichtenecker Andrea				
lfd. Nummer:	505	Fläche: in m ²	2133	Länge in m:	0
Bestandestyp:	0204 Streuobstbestand (Streuobstwiese/-weide, Obstbaumreihen)				
Charakteristik:	Bearbeiter: Lichtenecker Andrea				
lfd. Nummer:	506	Fläche: in m ²	228	Länge in m:	65
Bestandestyp:	0203 Heckenzug				
Charakteristik:	Bearbeiter: Lichtenecker Andrea				
lfd. Nummer:	507	Fläche: in m ²	0	Länge in m:	0
Bestandestyp:	0207 Markanter Einzelbaum				
Charakteristik:	Bearbeiter: Lichtenecker Andrea				
lfd. Nummer:	508	Fläche: in m ²	0	Länge in m:	146
Bestandestyp:	0206 Baumreihe, Allee				
Charakteristik:	Bearbeiter: Lichtenecker Andrea				
lfd. Nummer:	509	Fläche: in m ²	0	Länge in m:	0
Bestandestyp:	0207 Markanter Einzelbaum				
Charakteristik:	Bearbeiter: Lichtenecker Andrea				
lfd. Nummer:	510	Fläche: in m ²	987	Länge in m:	0
Bestandestyp:	0204 Streuobstbestand (Streuobstwiese/-weide, Obstbaumreihen)				
Charakteristik:	Bearbeiter: Lichtenecker Andrea				

lfd. Nummer:	511	Fläche: in m ²	2249	Länge in m:	0
Bestandestyp:	0204 Streuobstbestand (Streuobstwiese/-weide, Obstbaumreihen)				
Charakteristik:					
	Bearbeiter: Lichtenecker Andrea				
lfd. Nummer:	512	Fläche: in m ²	0	Länge in m:	0
Bestandestyp:	0207 Markanter Einzelbaum				
Charakteristik:					
	Bearbeiter: Lichtenecker Andrea				
lfd. Nummer:	513	Fläche: in m ²	2834	Länge in m:	0
Bestandestyp:	0204 Streuobstbestand (Streuobstwiese/-weide, Obstbaumreihen)				
Charakteristik:					
	Bearbeiter: Lichtenecker Andrea				
lfd. Nummer:	514	Fläche: in m ²	1354	Länge in m:	0
Bestandestyp:	0204 Streuobstbestand (Streuobstwiese/-weide, Obstbaumreihen)				
Charakteristik:					
	Bearbeiter: Lichtenecker Andrea				
lfd. Nummer:	515	Fläche: in m ²	0	Länge in m:	96
Bestandestyp:	0204 Streuobstbestand (Streuobstwiese/-weide, Obstbaumreihen)				
Charakteristik:					
	Bearbeiter: Lichtenecker Andrea				
lfd. Nummer:	516	Fläche: in m ²	0	Länge in m:	84
Bestandestyp:	0204 Streuobstbestand (Streuobstwiese/-weide, Obstbaumreihen)				
Charakteristik:					
	Bearbeiter: Lichtenecker Andrea				
lfd. Nummer:	517	Fläche: in m ²	0	Länge in m:	51
Bestandestyp:	0204 Streuobstbestand (Streuobstwiese/-weide, Obstbaumreihen)				
Charakteristik:					
	Bearbeiter: Lichtenecker Andrea				
lfd. Nummer:	518	Fläche: in m ²	0	Länge in m:	137
Bestandestyp:	0204 Streuobstbestand (Streuobstwiese/-weide, Obstbaumreihen)				
Charakteristik:					
	Bearbeiter: Lichtenecker Andrea				
lfd. Nummer:	519	Fläche: in m ²	811	Länge in m:	0
Bestandestyp:	0204 Streuobstbestand (Streuobstwiese/-weide, Obstbaumreihen)				
Charakteristik:					
	Bearbeiter: Lichtenecker Andrea				
lfd. Nummer:	520	Fläche: in m ²	1170	Länge in m:	390
Bestandestyp:	0203 Heckenzug				
Charakteristik:					
	Bearbeiter: Lichtenecker Andrea				
lfd. Nummer:	522	Fläche: in m ²	824	Länge in m:	0
Bestandestyp:	0204 Streuobstbestand (Streuobstwiese/-weide, Obstbaumreihen)				
Charakteristik:					
	Bearbeiter: Lichtenecker Andrea				
lfd. Nummer:	523	Fläche: in m ²	292	Länge in m:	0
Bestandestyp:	0204 Streuobstbestand (Streuobstwiese/-weide, Obstbaumreihen)				
Charakteristik:					
	Bearbeiter: Lichtenecker Andrea				

lfd. Nummer:	524	Fläche: in m ²	210	Länge in m:	30
Bestandestyp:	0203 Heckenzug				
Charakteristik:					
	Bearbeiter: Lichtenecker Andrea				
lfd. Nummer:	525	Fläche: in m ²	408	Länge in m:	68
Bestandestyp:	0203 Heckenzug				
Charakteristik:					
	Bearbeiter: Lichtenecker Andrea				
lfd. Nummer:	526	Fläche: in m ²	1013	Länge in m:	0
Bestandestyp:	0204 Streuobstbestand (Streuobstwiese/-weide, Obstbaumreihen)				
Charakteristik:					
	Bearbeiter: Lichtenecker Andrea				
lfd. Nummer:	527	Fläche: in m ²	0	Länge in m:	60
Bestandestyp:	0204 Streuobstbestand (Streuobstwiese/-weide, Obstbaumreihen)				
Charakteristik:					
	Bearbeiter: Lichtenecker Andrea				
lfd. Nummer:	528	Fläche: in m ²	4209	Länge in m:	0
Bestandestyp:	0204 Streuobstbestand (Streuobstwiese/-weide, Obstbaumreihen)				
Charakteristik:					
	Bearbeiter: Lichtenecker Andrea				
lfd. Nummer:	529	Fläche: in m ²	2564	Länge in m:	0
Bestandestyp:	0103 Laub-Nadel-Mischwald/Laub-Nadelholz-Mischforst				
Charakteristik:					
	Bearbeiter: Lichtenecker Andrea				
lfd. Nummer:	530	Fläche: in m ²	208	Länge in m:	104
Bestandestyp:	0203 Heckenzug				
Charakteristik:					
	Bearbeiter: Lichtenecker Andrea				
lfd. Nummer:	593	Fläche: in m ²	0	Länge in m:	34
Bestandestyp:	0204 Streuobstbestand (Streuobstwiese/-weide, Obstbaumreihen)				
Charakteristik:					
	Bearbeiter: Lichtenecker Andrea				
lfd. Nummer:	652	Fläche: in m ²	513	Länge in m:	66
Bestandestyp:	0202 Uferbegleitgehölz				
Charakteristik:	Beidseitiger, meist 1-reihiger Bestand; relativ gut strukturiert; v.a. Alnus glutinosa, Prunus padus, Sambucus nigra, Cornus sanguinea, Sx alba, Sx caprea, Quercus robur, Fraxinus excelsior, Populus alba; Rubus idaeus, Urtica dioica, Galium aparine, Geum urbanum, Alliaria petiolata; Gewässer mäßig naturnah, meist Ufersicherung mit Blockwurf, gewundene Linienführung				
	Bearbeiter: Lichtenecker Andrea				
lfd. Nummer:	660	Fläche: in m ²	1172	Länge in m:	293
Bestandestyp:	0203 Heckenzug				
Charakteristik:					
	Bearbeiter: Lichtenecker Andrea				
lfd. Nummer:	678	Fläche: in m ²	1380	Länge in m:	920
Bestandestyp:	0202 Uferbegleitgehölz				
Charakteristik:	1-reihiger, t.w. lückiger, mäßig strukturierter Bestand; v.a. Fraxinus excelsior, Alnus glutinosa, Sambucus nigra, Salix caprea, Prunus avium, Prunus padus; Urtica dioica; Ufersicherung mit Blockwurf, gewundener Verlauf, mäßig naturnah				
	Bearbeiter: Lichtenecker Andrea				

lfd. Nummer:	681	Fläche: in m ²	3872	Länge in m:	0
Bestandestyp:	0102 Nadelwald/Nadelholzforst				
Charakteristik:					
	Bearbeiter: Lichtenecker Andrea				
lfd. Nummer:	682	Fläche: in m ²	0	Länge in m:	0
Bestandestyp:	0207 Markanter Einzelbaum				
Charakteristik:					
	Bearbeiter: Lichtenecker Andrea				
lfd. Nummer:	683	Fläche: in m ²	3236	Länge in m:	0
Bestandestyp:	0104 Laubwald/Laubholzforst				
Charakteristik:					
	Bearbeiter: Lichtenecker Andrea				
lfd. Nummer:	684	Fläche: in m ²	1021	Länge in m:	0
Bestandestyp:	0104 Laubwald/Laubholzforst				
Charakteristik:					
	Bearbeiter: Lichtenecker Andrea				
lfd. Nummer:	685	Fläche: in m ²	3104	Länge in m:	0
Bestandestyp:	0104 Laubwald/Laubholzforst				
Charakteristik:					
	Bearbeiter: Lichtenecker Andrea				
lfd. Nummer:	686	Fläche: in m ²	5339	Länge in m:	0
Bestandestyp:	0102 Nadelwald/Nadelholzforst				
Charakteristik:					
	Bearbeiter: Lichtenecker Andrea				
lfd. Nummer:	687	Fläche: in m ²	4844	Länge in m:	0
Bestandestyp:	0204 Streuobstbestand (Streuobstwiese/-weide, Obstbaumreihen)				
Charakteristik:					
	Bearbeiter: Lichtenecker Andrea				
lfd. Nummer:	688	Fläche: in m ²	3652	Länge in m:	0
Bestandestyp:	0204 Streuobstbestand (Streuobstwiese/-weide, Obstbaumreihen)				
Charakteristik:					
	Bearbeiter: Lichtenecker Andrea				
lfd. Nummer:	689	Fläche: in m ²	801	Länge in m:	0
Bestandestyp:	0204 Streuobstbestand (Streuobstwiese/-weide, Obstbaumreihen)				
Charakteristik:					
	Bearbeiter: Lichtenecker Andrea				
lfd. Nummer:	690	Fläche: in m ²	0	Länge in m:	0
Bestandestyp:	0204 Streuobstbestand (Streuobstwiese/-weide, Obstbaumreihen)				
Charakteristik:					
	Bearbeiter: Lichtenecker Andrea				
lfd. Nummer:	691	Fläche: in m ²	0	Länge in m:	56
Bestandestyp:	0204 Streuobstbestand (Streuobstwiese/-weide, Obstbaumreihen)				
Charakteristik:					
	Bearbeiter: Lichtenecker Andrea				
lfd. Nummer:	692	Fläche: in m ²	1310	Länge in m:	0
Bestandestyp:	0104 Laubwald/Laubholzforst				
Charakteristik:					
	Bearbeiter: Lichtenecker Andrea				

lfd. Nummer:	693	Fläche: in m ²	737	Länge in m:	0
Bestandestyp:	0204 Streuobstbestand (Streuobstwiese/-weide, Obstbaumreihen)				
Charakteristik:	Bearbeiter: Lichtenecker Andrea				
lfd. Nummer:	694	Fläche: in m ²	117	Länge in m:	39
Bestandestyp:	0203 Heckenzug				
Charakteristik:	Bearbeiter: Lichtenecker Andrea				
lfd. Nummer:	695	Fläche: in m ²	330	Länge in m:	55
Bestandestyp:	0203 Heckenzug				
Charakteristik:	Bearbeiter: Lichtenecker Andrea				
lfd. Nummer:	696	Fläche: in m ²	206	Länge in m:	103
Bestandestyp:	0203 Heckenzug				
Charakteristik:	Bearbeiter: Lichtenecker Andrea				
lfd. Nummer:	697	Fläche: in m ²	382	Länge in m:	0
Bestandestyp:	0306 Neubewaldung/Aufforstung				
Charakteristik:	auf ehemaliger Hecke Bearbeiter: Lichtenecker Andrea				
lfd. Nummer:	698	Fläche: in m ²	1473	Länge in m:	0
Bestandestyp:	0204 Streuobstbestand (Streuobstwiese/-weide, Obstbaumreihen)				
Charakteristik:	Bearbeiter: Lichtenecker Andrea				
lfd. Nummer:	699	Fläche: in m ²	0	Länge in m:	34
Bestandestyp:	0204 Streuobstbestand (Streuobstwiese/-weide, Obstbaumreihen)				
Charakteristik:	Bearbeiter: Lichtenecker Andrea				
lfd. Nummer:	700	Fläche: in m ²	130	Länge in m:	0
Bestandestyp:	0204 Streuobstbestand (Streuobstwiese/-weide, Obstbaumreihen)				
Charakteristik:	Bearbeiter: Lichtenecker Andrea				
lfd. Nummer:	701	Fläche: in m ²	637	Länge in m:	0
Bestandestyp:	0204 Streuobstbestand (Streuobstwiese/-weide, Obstbaumreihen)				
Charakteristik:	Bearbeiter: Lichtenecker Andrea				
lfd. Nummer:	702	Fläche: in m ²	2877	Länge in m:	0
Bestandestyp:	0204 Streuobstbestand (Streuobstwiese/-weide, Obstbaumreihen)				
Charakteristik:	Bearbeiter: Lichtenecker Andrea				
lfd. Nummer:	703	Fläche: in m ²	651	Länge in m:	0
Bestandestyp:	0204 Streuobstbestand (Streuobstwiese/-weide, Obstbaumreihen)				
Charakteristik:	Bearbeiter: Lichtenecker Andrea				
lfd. Nummer:	704	Fläche: in m ²	2013	Länge in m:	0
Bestandestyp:	0204 Streuobstbestand (Streuobstwiese/-weide, Obstbaumreihen)				
Charakteristik:	Bearbeiter: Lichtenecker Andrea				

lfd. Nummer:	705	Fläche: in m ²	2786	Länge in m:	0
Bestandestyp:	0204 Streuobstbestand (Streuobstwiese/-weide, Obstbaumreihen)				
Charakteristik:	Bearbeiter: Lichtenecker Andrea				
lfd. Nummer:	706	Fläche: in m ²	388	Länge in m:	0
Bestandestyp:	0204 Streuobstbestand (Streuobstwiese/-weide, Obstbaumreihen)				
Charakteristik:	Bearbeiter: Lichtenecker Andrea				
lfd. Nummer:	707	Fläche: in m ²	543	Länge in m:	0
Bestandestyp:	030802 Mesophile, "bunte" Fettwiese und die meisten Magerrasen, -weiden				
Charakteristik:	relativ artenreiche, frische Glatthaferwiese auf Böschung bzw. Oberhang; v.a. Arrhenatherum elatius; häufig: Leucanthemum vulgare, Holcus lanatus, Lathyrus pratensis, Trifolium pratense, Campanula patula, Leontodon hispidus, Stellaria graminea, Medicago lupulina, Anthoxanthum odoratum				
	Bearbeiter: Lichtenecker Andrea				
lfd. Nummer:	709	Fläche: in m ²	2792	Länge in m:	0
Bestandestyp:	0204 Streuobstbestand (Streuobstwiese/-weide, Obstbaumreihen)				
Charakteristik:	Bearbeiter: Lichtenecker Andrea				
lfd. Nummer:	710	Fläche: in m ²	34	Länge in m:	0
Bestandestyp:	0204 Streuobstbestand (Streuobstwiese/-weide, Obstbaumreihen)				
Charakteristik:	Bearbeiter: Lichtenecker Andrea				
lfd. Nummer:	711	Fläche: in m ²	0	Länge in m:	60
Bestandestyp:	0204 Streuobstbestand (Streuobstwiese/-weide, Obstbaumreihen)				
Charakteristik:	Bearbeiter: Lichtenecker Andrea				
lfd. Nummer:	712	Fläche: in m ²	12326	Länge in m:	707
Bestandestyp:	0202 Uferbegleitgehölz				
Charakteristik:	beidseitiger, 1-reihiger, gut strukturierter Bestand; v.a. Alnus glutinosa; Salix caprea, Fraxinus excelsior, Coryllu avellana; Galium aparine, Aegopodium podagraria, Symphytum officinale; Ufersicherung mit Blockwurf, gewundener Verlauf, mäßig naturnah				
	Bearbeiter: Lichtenecker Andrea				
lfd. Nummer:	713	Fläche: in m ²	0	Länge in m:	62
Bestandestyp:	0206 Baumreihe, Allee				
Charakteristik:	Picea abies				
	Bearbeiter: Lichtenecker Andrea				
lfd. Nummer:	714	Fläche: in m ²	80	Länge in m:	20
Bestandestyp:	0202 Uferbegleitgehölz				
Charakteristik:	Gehölzstreifen an kleinem Graben; wenig strukturiert; v.a. Alnus glutinosa				
	Bearbeiter: Lichtenecker Andrea				
lfd. Nummer:	715	Fläche: in m ²	0	Länge in m:	20
Bestandestyp:	0204 Streuobstbestand (Streuobstwiese/-weide, Obstbaumreihen)				
Charakteristik:	Bearbeiter: Lichtenecker Andrea				
lfd. Nummer:	716	Fläche: in m ²	371	Länge in m:	0
Bestandestyp:	0204 Streuobstbestand (Streuobstwiese/-weide, Obstbaumreihen)				
Charakteristik:	Bearbeiter: Lichtenecker Andrea				

lfd. Nummer:	717	Fläche: in m ²	0	Länge in m:	0
Bestandestyp:	0207 Markanter Einzelbaum				
Charakteristik:					
	Bearbeiter: Lichtenecker Andrea				
lfd. Nummer:	718	Fläche: in m ²	124	Länge in m:	62
Bestandestyp:	0203 Heckenzug				
Charakteristik:	Picea abies				
	Bearbeiter: Lichtenecker Andrea				
lfd. Nummer:	719	Fläche: in m ²	5095	Länge in m:	0
Bestandestyp:	0103 Laub-Nadel-Mischwald/Laub-Nadelholz-Mischforst				
Charakteristik:					
	Bearbeiter: Lichtenecker Andrea				
lfd. Nummer:	720	Fläche: in m ²	2880	Länge in m:	0
Bestandestyp:	0104 Laubwald/Laubholzforst				
Charakteristik:					
	Bearbeiter: Lichtenecker Andrea				
lfd. Nummer:	721	Fläche: in m ²	1004	Länge in m:	251
Bestandestyp:	0202 Uferbegleitgehölz				
Charakteristik:	Gehölzstreifen an kleinem Graben, relativ gut strukturiert; v.a. Quercus robur, Fraxinus excelsior, Alnus glutinosa; Sonstige: Salix caprea, Prunus padus, Euonymus europaeus				
	Bearbeiter: Lichtenecker Andrea				
lfd. Nummer:	722	Fläche: in m ²	0	Länge in m:	0
Bestandestyp:	0204 Streuobstbestand (Streuobstwiese/-weide, Obstbaumreihen)				
Charakteristik:					
	Bearbeiter: Lichtenecker Andrea				
lfd. Nummer:	723	Fläche: in m ²	1359	Länge in m:	0
Bestandestyp:	0104 Laubwald/Laubholzforst				
Charakteristik:	r				
	Bearbeiter: Lichtenecker Andrea				
lfd. Nummer:	724	Fläche: in m ²	919	Länge in m:	0
Bestandestyp:	0204 Streuobstbestand (Streuobstwiese/-weide, Obstbaumreihen)				
Charakteristik:					
	Bearbeiter: Lichtenecker Andrea				
lfd. Nummer:	725	Fläche: in m ²	274	Länge in m:	274
Bestandestyp:	0202 Uferbegleitgehölz				
Charakteristik:	1-reihiger, sehr lückiger Bestand, ca. 2 m hoch, bei Gärten unterbrochen; v.a. Alnus glutinosa; Mühlbach im Ortsbereich, naturfern				
	Bearbeiter: Lichtenecker Andrea				
lfd. Nummer:	726	Fläche: in m ²	0	Länge in m:	28
Bestandestyp:	0206 Baumreihe, Allee				
Charakteristik:					
	Bearbeiter: Lichtenecker Andrea				
lfd. Nummer:	727	Fläche: in m ²	0	Länge in m:	40
Bestandestyp:	0206 Baumreihe, Allee				
Charakteristik:					
	Bearbeiter: Lichtenecker Andrea				
lfd. Nummer:	728	Fläche: in m ²	17063	Länge in m:	0
Bestandestyp:	0104 Laubwald/Laubholzforst				
Charakteristik:					
	Bearbeiter: Lichtenecker Andrea				

lfd. Nummer:	729	Fläche: in m ²	102	Länge in m:	34
Bestandestyp:	0203 Heckenzug				
Charakteristik:					
		Bearbeiter:	Lichtenecker Andrea		
lfd. Nummer:	730	Fläche: in m ²	780	Länge in m:	130
Bestandestyp:	0203 Heckenzug				
Charakteristik:					
		Bearbeiter:	Lichtenecker Andrea		
lfd. Nummer:	731	Fläche: in m ²	252	Länge in m:	63
Bestandestyp:	0203 Heckenzug				
Charakteristik:					
		Bearbeiter:	Lichtenecker Andrea		
lfd. Nummer:	732	Fläche: in m ²	1070	Länge in m:	0
Bestandestyp:	0104 Laubwald/Laubholzforst				
Charakteristik:					
		Bearbeiter:	Lichtenecker Andrea		
lfd. Nummer:	733	Fläche: in m ²	420	Länge in m:	168
Bestandestyp:	0202 Uferbegleitgehölz				
Charakteristik:	relativ lückiger Bestand an kleinem Graben; v.a. Alnus glutinosa; Sonstige: Sambucus nigra, Fraxinus excelsior Prunus padus				
		Bearbeiter:	Lichtenecker Andrea		
lfd. Nummer:	734	Fläche: in m ²	4985	Länge in m:	0
Bestandestyp:	0104 Laubwald/Laubholzforst				
Charakteristik:					
		Bearbeiter:	Lichtenecker Andrea		
lfd. Nummer:	735	Fläche: in m ²	0	Länge in m:	36
Bestandestyp:	0204 Streuobstbestand (Streuobstwiese/-weide, Obstbaumreihen)				
Charakteristik:					
		Bearbeiter:	Lichtenecker Andrea		
lfd. Nummer:	736	Fläche: in m ²	3930	Länge in m:	0
Bestandestyp:	0204 Streuobstbestand (Streuobstwiese/-weide, Obstbaumreihen)				
Charakteristik:					
		Bearbeiter:	Lichtenecker Andrea		
lfd. Nummer:	737	Fläche: in m ²	3160	Länge in m:	0
Bestandestyp:	0204 Streuobstbestand (Streuobstwiese/-weide, Obstbaumreihen)				
Charakteristik:					
		Bearbeiter:	Lichtenecker Andrea		
lfd. Nummer:	738	Fläche: in m ²	11660	Länge in m:	0
Bestandestyp:	0104 Laubwald/Laubholzforst				
Charakteristik:					
		Bearbeiter:	Lichtenecker Andrea		
lfd. Nummer:	739	Fläche: in m ²	3392	Länge in m:	0
Bestandestyp:	0204 Streuobstbestand (Streuobstwiese/-weide, Obstbaumreihen)				
Charakteristik:					
		Bearbeiter:	Lichtenecker Andrea		
lfd. Nummer:	740	Fläche: in m ²	0	Länge in m:	29
Bestandestyp:	0204 Streuobstbestand (Streuobstwiese/-weide, Obstbaumreihen)				
Charakteristik:					
		Bearbeiter:	Lichtenecker Andrea		

lfd. Nummer:	741	Fläche: in m ²	1430	Länge in m:	0
Bestandestyp:	0204 Streuobstbestand (Streuobstwiese/-weide, Obstbaumreihen)				
Charakteristik:	Bearbeiter: Lichtenecker Andrea				
lfd. Nummer:	742	Fläche: in m ²	1414	Länge in m:	0
Bestandestyp:	0204 Streuobstbestand (Streuobstwiese/-weide, Obstbaumreihen)				
Charakteristik:	Bearbeiter: Lichtenecker Andrea				
lfd. Nummer:	743	Fläche: in m ²	1251	Länge in m:	0
Bestandestyp:	0104 Laubwald/Laubholzforst				
Charakteristik:	Bearbeiter: Lichtenecker Andrea				
lfd. Nummer:	744	Fläche: in m ²	1323	Länge in m:	0
Bestandestyp:	0104 Laubwald/Laubholzforst				
Charakteristik:	Bearbeiter: Lichtenecker Andrea				
lfd. Nummer:	748	Fläche: in m ²	433	Länge in m:	173
Bestandestyp:	0203 Heckenzug				
Charakteristik:	Bearbeiter: Lichtenecker Andrea				
lfd. Nummer:	749	Fläche: in m ²	0	Länge in m:	0
Bestandestyp:	0207 Markanter Einzelbaum				
Charakteristik:	Bearbeiter: Lichtenecker Andrea				
lfd. Nummer:	750	Fläche: in m ²	0	Länge in m:	37
Bestandestyp:	0204 Streuobstbestand (Streuobstwiese/-weide, Obstbaumreihen)				
Charakteristik:	Bearbeiter: Lichtenecker Andrea				
lfd. Nummer:	751	Fläche: in m ²	60	Länge in m:	30
Bestandestyp:	0203 Heckenzug				
Charakteristik:	Bearbeiter: Lichtenecker Andrea				
lfd. Nummer:	752	Fläche: in m ²	96	Länge in m:	48
Bestandestyp:	0203 Heckenzug				
Charakteristik:	Bearbeiter: Lichtenecker Andrea				
lfd. Nummer:	753	Fläche: in m ²	0	Länge in m:	0
Bestandestyp:	0207 Markanter Einzelbaum				
Charakteristik:	Bearbeiter: Lichtenecker Andrea				
lfd. Nummer:	754	Fläche: in m ²	0	Länge in m:	0
Bestandestyp:	0207 Markanter Einzelbaum				
Charakteristik:	Bearbeiter: Lichtenecker Andrea				
lfd. Nummer:	755	Fläche: in m ²	0	Länge in m:	0
Bestandestyp:	0207 Markanter Einzelbaum				
Charakteristik:	Bearbeiter: Lichtenecker Andrea				

lfd. Nummer:	756	Fläche: in m ²	177	Länge in m:	59
Bestandestyp:	0203 Heckenzug				
Charakteristik:	Picea abies				
	Bearbeiter: Lichtenecker Andrea				
lfd. Nummer:	757	Fläche: in m ²	108	Länge in m:	54
Bestandestyp:	0203 Heckenzug				
Charakteristik:	Picea abies, Neupflanzung				
	Bearbeiter: Lichtenecker Andrea				
lfd. Nummer:	758	Fläche: in m ²	865	Länge in m:	0
Bestandestyp:	0204 Streuobstbestand (Streuobstwiese/-weide, Obstbaumreihen)				
Charakteristik:					
	Bearbeiter: Lichtenecker Andrea				
lfd. Nummer:	759	Fläche: in m ²	2693	Länge in m:	208
Bestandestyp:	0202 Uferbegleitgehölz				
Charakteristik:	beidseitiger, einreihiger Bestand; v.a. Fraxinus excelsior, Alnus glutinosa; Filipendula ulmaria; beidseitig Blockschichtung, einzelne Sohlschwellen, wenig naturnah				
	Bearbeiter: Lichtenecker Andrea				
lfd. Nummer:	761	Fläche: in m ²	3628	Länge in m:	0
Bestandestyp:	0204 Streuobstbestand (Streuobstwiese/-weide, Obstbaumreihen)				
Charakteristik:					
	Bearbeiter: Lichtenecker Andrea				
lfd. Nummer:	762	Fläche: in m ²	3316	Länge in m:	0
Bestandestyp:	0304 Sukzessionsfläche in ehemaligen Intensivgebieten				
Charakteristik:					
	Bearbeiter: Lichtenecker Andrea				
lfd. Nummer:	763	Fläche: in m ²	284	Länge in m:	71
Bestandestyp:	0203 Heckenzug				
Charakteristik:					
	Bearbeiter: Lichtenecker Andrea				
lfd. Nummer:	764	Fläche: in m ²	1607	Länge in m:	0
Bestandestyp:	0204 Streuobstbestand (Streuobstwiese/-weide, Obstbaumreihen)				
Charakteristik:					
	Bearbeiter: Lichtenecker Andrea				
lfd. Nummer:	765	Fläche: in m ²	420	Länge in m:	0
Bestandestyp:	0204 Streuobstbestand (Streuobstwiese/-weide, Obstbaumreihen)				
Charakteristik:					
	Bearbeiter: Lichtenecker Andrea				
lfd. Nummer:	766	Fläche: in m ²	0	Länge in m:	19
Bestandestyp:	0204 Streuobstbestand (Streuobstwiese/-weide, Obstbaumreihen)				
Charakteristik:					
	Bearbeiter: Lichtenecker Andrea				
lfd. Nummer:	767	Fläche: in m ²	2052	Länge in m:	0
Bestandestyp:	0204 Streuobstbestand (Streuobstwiese/-weide, Obstbaumreihen)				
Charakteristik:					
	Bearbeiter: Lichtenecker Andrea				
lfd. Nummer:	768	Fläche: in m ²	3044	Länge in m:	0
Bestandestyp:	0204 Streuobstbestand (Streuobstwiese/-weide, Obstbaumreihen)				
Charakteristik:					
	Bearbeiter: Lichtenecker Andrea				

lfd. Nummer:	769	Fläche: in m ²	512	Länge in m:	0
Bestandestyp:	0204 Streuobstbestand (Streuobstwiese/-weide, Obstbaumreihen)				
Charakteristik:					
	Bearbeiter: Lichtenecker Andrea				
lfd. Nummer:	770	Fläche: in m ²	242	Länge in m:	0
Bestandestyp:	0204 Streuobstbestand (Streuobstwiese/-weide, Obstbaumreihen)				
Charakteristik:					
	Bearbeiter: Lichtenecker Andrea				
lfd. Nummer:	771	Fläche: in m ²	423	Länge in m:	0
Bestandestyp:	0204 Streuobstbestand (Streuobstwiese/-weide, Obstbaumreihen)				
Charakteristik:					
	Bearbeiter: Lichtenecker Andrea				
lfd. Nummer:	772	Fläche: in m ²	0	Länge in m:	47
Bestandestyp:	0204 Streuobstbestand (Streuobstwiese/-weide, Obstbaumreihen)				
Charakteristik:					
	Bearbeiter: Lichtenecker Andrea				
lfd. Nummer:	773	Fläche: in m ²	47069	Länge in m:	0
Bestandestyp:	0401 Stehendes Gewässer				
Charakteristik:	Badeteich, im Sommer Probleme mit Wasserqualität, Südost-Ufer relativ naturnah; Begehungspunkt: 63				
	Bearbeiter: Lichtenecker Andrea				
lfd. Nummer:	774	Fläche: in m ²	2326	Länge in m:	0
Bestandestyp:	0104 Laubwald/Laubholzforst				
Charakteristik:					
	Bearbeiter: Lichtenecker Andrea				
lfd. Nummer:	775	Fläche: in m ²	0	Länge in m:	99
Bestandestyp:	0206 Baumreihe, Allee				
Charakteristik:					
	Bearbeiter: Lichtenecker Andrea				
lfd. Nummer:	776	Fläche: in m ²	11490	Länge in m:	0
Bestandestyp:	0304 Sukzessionsfläche in ehemaligen Intensivgebieten				
Charakteristik:					
	Bearbeiter: Lichtenecker Andrea				
lfd. Nummer:	777	Fläche: in m ²	0	Länge in m:	62
Bestandestyp:	0206 Baumreihe, Allee				
Charakteristik:	Neupflanzung				
	Bearbeiter: Lichtenecker Andrea				
lfd. Nummer:	778	Fläche: in m ²	0	Länge in m:	178
Bestandestyp:	0206 Baumreihe, Allee				
Charakteristik:	Neupflanzung				
	Bearbeiter: Lichtenecker Andrea				
lfd. Nummer:	779	Fläche: in m ²	0	Länge in m:	90
Bestandestyp:	0206 Baumreihe, Allee				
Charakteristik:	Neupflanzung				
	Bearbeiter: Lichtenecker Andrea				
lfd. Nummer:	780	Fläche: in m ²	210	Länge in m:	70
Bestandestyp:	0203 Heckenzug				
Charakteristik:					
	Bearbeiter: Lichtenecker Andrea				

lfd. Nummer:	781	Fläche: in m ²	922	Länge in m:	0
Bestandestyp:	0201 Kleinstwaldfläche ("Feldgehölz"), Gebüsch oder Baumgruppe unter 1000m²				
Charakteristik:	gut strukturiert; v.a. Fraxinus excelsior, Alnus glutinosa; Salix caprea, Sambucus nigra; Rubus sp.				
	Bearbeiter: Lichtenecker Andrea				
lfd. Nummer:	782	Fläche: in m ²	35695	Länge in m:	0
Bestandestyp:	0310 Grünland-Sondernutzung				
Charakteristik:	Liegewiese um Badeteich mit einzelnen Bäumen				
	Bearbeiter: Lichtenecker Andrea				
lfd. Nummer:	783	Fläche: in m ²	536	Länge in m:	134
Bestandestyp:	0203 Heckenzug				
Charakteristik:					
	Bearbeiter: Lichtenecker Andrea				
lfd. Nummer:	784	Fläche: in m ²	4171	Länge in m:	0
Bestandestyp:	0104 Laubwald/Laubholzforst				
Charakteristik:					
	Bearbeiter: Lichtenecker Andrea				
lfd. Nummer:	785	Fläche: in m ²	0	Länge in m:	0
Bestandestyp:	0204 Streuobstbestand (Streuobstwiese/-weide, Obstbaumreihen)				
Charakteristik:					
	Bearbeiter: Lichtenecker Andrea				
lfd. Nummer:	786	Fläche: in m ²	0	Länge in m:	0
Bestandestyp:	0207 Markanter Einzelbaum				
Charakteristik:					
	Bearbeiter: Lichtenecker Andrea				
lfd. Nummer:	787	Fläche: in m ²	0	Länge in m:	55
Bestandestyp:	0206 Baumreihe, Allee				
Charakteristik:					
	Bearbeiter: Lichtenecker Andrea				
lfd. Nummer:	788	Fläche: in m ²	0	Länge in m:	0
Bestandestyp:	0207 Markanter Einzelbaum				
Charakteristik:					
	Bearbeiter: Lichtenecker Andrea				
lfd. Nummer:	789	Fläche: in m ²	2425	Länge in m:	0
Bestandestyp:	0204 Streuobstbestand (Streuobstwiese/-weide, Obstbaumreihen)				
Charakteristik:					
	Bearbeiter: Lichtenecker Andrea				
lfd. Nummer:	790	Fläche: in m ²	2326	Länge in m:	0
Bestandestyp:	0204 Streuobstbestand (Streuobstwiese/-weide, Obstbaumreihen)				
Charakteristik:					
	Bearbeiter: Lichtenecker Andrea				
lfd. Nummer:	791	Fläche: in m ²	0	Länge in m:	58
Bestandestyp:	0204 Streuobstbestand (Streuobstwiese/-weide, Obstbaumreihen)				
Charakteristik:					
	Bearbeiter: Lichtenecker Andrea				
lfd. Nummer:	792	Fläche: in m ²	15050	Länge in m:	0
Bestandestyp:	0310 Grünland-Sondernutzung				
Charakteristik:	Sportplatz				
	Bearbeiter: Lichtenecker Andrea				

lfd. Nummer:	793	Fläche: in m ²	5079	Länge in m:	0
Bestandestyp:	0102 Nadelwald/Nadelholzforst				
Charakteristik:					
	Bearbeiter: Lichtenecker Andrea				
lfd. Nummer:	794	Fläche: in m ²	0	Länge in m:	42
Bestandestyp:	0206 Baumreihe, Allee				
Charakteristik:					
	Bearbeiter: Lichtenecker Andrea				
lfd. Nummer:	795	Fläche: in m ²	1346	Länge in m:	0
Bestandestyp:	0204 Streuobstbestand (Streuobstwiese/-weide, Obstbaumreihen)				
Charakteristik:					
	Bearbeiter: Lichtenecker Andrea				
lfd. Nummer:	796	Fläche: in m ²	6875	Länge in m:	0
Bestandestyp:	0306 Neubewaldung/Aufforstung				
Charakteristik:	auf Intensivgrünland				
	Bearbeiter: Lichtenecker Andrea				
lfd. Nummer:	797	Fläche: in m ²	0	Länge in m:	152
Bestandestyp:	0204 Streuobstbestand (Streuobstwiese/-weide, Obstbaumreihen)				
Charakteristik:	Neupflanzung				
	Bearbeiter: Lichtenecker Andrea				
lfd. Nummer:	798	Fläche: in m ²	0	Länge in m:	0
Bestandestyp:	0207 Markanter Einzelbaum				
Charakteristik:					
	Bearbeiter: Lichtenecker Andrea				
lfd. Nummer:	799	Fläche: in m ²	7414	Länge in m:	680
Bestandestyp:	0202 Uferbegleitgehölz				
Charakteristik:	Beidseitiger, 1-reihiger Bestand, t.w. lückig, sonst gut strukturiert; v.a. Fraxinus excelsior; Prunus avium, Quercus robur, Salix caprea, Coryllus avellana, Acer campestre, Cornus sanguinea, Sambucus nigra; Rubus sp.; weitgehend Ufersicherung mit Blockwurf, einzelne niedrige Sohlrampen, gewundener Verlauf; mäßig naturnah				
	Bearbeiter: Lichtenecker Andrea				
lfd. Nummer:	800	Fläche: in m ²	9166	Länge in m:	565
Bestandestyp:	0202 Uferbegleitgehölz				
Charakteristik:	Beidseitiger, 1-reihiger Bestand, t.w. lückig, sonst gut strukturiert; v.a. Fraxinus excelsior; Prunus avium, Quercus robur, Salix caprea, Coryllus avellana, Acer campestre, Cornus sanguinea, Sambucus nigra; Rubus sp.; weitgehend Ufersicherung mit Blockwurf, einzelne niedrige Sohlrampen, gewundener Verlauf; mäßig naturnah				
	Bearbeiter: Lichtenecker Andrea				
lfd. Nummer:	801	Fläche: in m ²	2677	Länge in m:	285
Bestandestyp:	0202 Uferbegleitgehölz				
Charakteristik:	beidseitiger, 1-reihiger Bestand, t.w. auf Stock gesetzt, mäßig strukturiert; v.a. Fraxinus excelsior, Alnus glutinosa; Sambucus nigra; Urtica dioica; t.w. Ufersicherung mit Blockwurf, mäßig naturnah				
	Bearbeiter: Lichtenecker Andrea				
lfd. Nummer:	803	Fläche: in m ²	0	Länge in m:	70
Bestandestyp:	0206 Baumreihe, Allee				
Charakteristik:					
	Bearbeiter: Lichtenecker Andrea				
lfd. Nummer:	804	Fläche: in m ²	2492	Länge in m:	0
Bestandestyp:	0401 Stehendes Gewässer				
Charakteristik:	Teich mit einzelnen Sträuchern an Ufern, Ufer relativ steil gebösch; Begehungspunkt: 64				
	Bearbeiter: Lichtenecker Andrea				

lfd. Nummer:	805	Fläche: in m ²	514	Länge in m:	0
Bestandestyp:	0304 Sukzessionsfläche in ehemaligen Intensivgebieten				
Charakteristik:					
	Bearbeiter: Lichtenecker Andrea				
lfd. Nummer:	806	Fläche: in m ²	636	Länge in m:	159
Bestandestyp:	0203 Heckenzug				
Charakteristik:					
	Bearbeiter: Lichtenecker Andrea				
lfd. Nummer:	807	Fläche: in m ²	584	Länge in m:	146
Bestandestyp:	0203 Heckenzug				
Charakteristik:					
	Bearbeiter: Lichtenecker Andrea				
lfd. Nummer:	808	Fläche: in m ²	328	Länge in m:	82
Bestandestyp:	0203 Heckenzug				
Charakteristik:					
	Bearbeiter: Lichtenecker Andrea				
lfd. Nummer:	810	Fläche: in m ²	372	Länge in m:	93
Bestandestyp:	0203 Heckenzug				
Charakteristik:					
	Bearbeiter: Lichtenecker Andrea				
lfd. Nummer:	811	Fläche: in m ²	0	Länge in m:	273
Bestandestyp:	0206 Baumreihe, Allee				
Charakteristik:					
	Bearbeiter: Lichtenecker Andrea				
lfd. Nummer:	812	Fläche: in m ²	0	Länge in m:	367
Bestandestyp:	0206 Baumreihe, Allee				
Charakteristik:					
	Bearbeiter: Lichtenecker Andrea				
lfd. Nummer:	813	Fläche: in m ²	1182	Länge in m:	591
Bestandestyp:	0202 Uferbegleitgehölz				
Charakteristik:	1-reihiger, t.w. lückiger Bestand, mäßig strukturiert; v.a Alnus glutinosa; Quercus robur, Fraxinus excelsior, Prunus padus, Prunus avium, Salix caprea; Bach im Ortsgebiet, stark verbaut, naturfremd				
	Bearbeiter: Lichtenecker Andrea				
lfd. Nummer:	814	Fläche: in m ²	333	Länge in m:	333
Bestandestyp:	0202 Uferbegleitgehölz				
Charakteristik:	1-reihiger, t.w. lückiger bzw. im Bereich der Gärten unterbrochener Bestand, schlecht strukturiert; v.a Alnus glutinosa; Quercus robur, Fraxinus excelsior, Prunus padus, Prunus avium, Salix caprea; Bach im Ortsgebiet, stark verbaut, naturfremd				
	Bearbeiter: Lichtenecker Andrea				
lfd. Nummer:	815	Fläche: in m ²	46	Länge in m:	23
Bestandestyp:	0202 Uferbegleitgehölz				
Charakteristik:	wenig strukturierter Bestand an kleinem Graben, v.a. Alnus glutinosa				
	Bearbeiter: Lichtenecker Andrea				
lfd. Nummer:	816	Fläche: in m ²	1028	Länge in m:	0
Bestandestyp:	0204 Streuobstbestand (Streuobstwiese/-weide, Obstbaumreihen)				
Charakteristik:					
	Bearbeiter: Lichtenecker Andrea				

lfd. Nummer:	817	Fläche: in m ²	675	Länge in m:	0
Bestandestyp:	0201 Kleinstwaldfläche ("Feldgehölz"), Gebüsch oder Baumgruppe unter 1000m²				
Charakteristik:	mäßig strukturiert; v.a. Fraxinus excelsior; Prunus avium, Quercus robur				
	Bearbeiter: Lichtenecker Andrea				
lfd. Nummer:	818	Fläche: in m ²	219	Länge in m:	73
Bestandestyp:	0203 Heckenzug				
Charakteristik:					
	Bearbeiter: Lichtenecker Andrea				
lfd. Nummer:	820	Fläche: in m ²	453	Länge in m:	181
Bestandestyp:	0203 Heckenzug				
Charakteristik:					
	Bearbeiter: Lichtenecker Andrea				
lfd. Nummer:	821	Fläche: in m ²	510	Länge in m:	102
Bestandestyp:	0203 Heckenzug				
Charakteristik:					
	Bearbeiter: Lichtenecker Andrea				
lfd. Nummer:	822	Fläche: in m ²	504	Länge in m:	126
Bestandestyp:	0203 Heckenzug				
Charakteristik:					
	Bearbeiter: Lichtenecker Andrea				
lfd. Nummer:	823	Fläche: in m ²	782	Länge in m:	0
Bestandestyp:	0201 Kleinstwaldfläche ("Feldgehölz"), Gebüsch oder Baumgruppe unter 1000m²				
Charakteristik:	mäßig strukturiert; Fraxinus excelsior, Quercus robur, Alnus glutinosa, Salix caprea				
	Bearbeiter: Lichtenecker Andrea				
lfd. Nummer:	824	Fläche: in m ²	0	Länge in m:	0
Bestandestyp:	0207 Markanter Einzelbaum				
Charakteristik:					
	Bearbeiter: Lichtenecker Andrea				
lfd. Nummer:	825	Fläche: in m ²	0	Länge in m:	0
Bestandestyp:	0207 Markanter Einzelbaum				
Charakteristik:					
	Bearbeiter: Lichtenecker Andrea				
lfd. Nummer:	826	Fläche: in m ²	3556	Länge in m:	0
Bestandestyp:	0204 Streuobstbestand (Streuobstwiese/-weide, Obstbaumreihen)				
Charakteristik:					
	Bearbeiter: Lichtenecker Andrea				
lfd. Nummer:	827	Fläche: in m ²	1310	Länge in m:	524
Bestandestyp:	0202 Uferbegleitgehölz				
Charakteristik:	1-reihiger, t.w. lückiger, wenig strukturierter Bestand; v.a. Alnus glutinosa, Betula pendula, beiderseits Blockschichtung, einzelne Sohlschwellen; wenig naturnah				
	Bearbeiter: Lichtenecker Andrea				
lfd. Nummer:	828	Fläche: in m ²	370	Länge in m:	0
Bestandestyp:	0401 Stehendes Gewässer				
Charakteristik:	neu angelegter Teich, naturfern, Begehungspunkt: 62				
	Bearbeiter: Lichtenecker Andrea				
lfd. Nummer:	829	Fläche: in m ²	0	Länge in m:	33
Bestandestyp:	0206 Baumreihe, Allee				
Charakteristik:					
	Bearbeiter: Lichtenecker Andrea				

lfd. Nummer:	830	Fläche: in m ²	1702	Länge in m:	0
Bestandestyp:	0204 Streuobstbestand (Streuobstwiese/-weide, Obstbaumreihen)				
Charakteristik:					
	Bearbeiter: Lichtenecker Andrea				
lfd. Nummer:	831	Fläche: in m ²	648	Länge in m:	259
Bestandestyp:	0202 Uferbegleitgehölz				
Charakteristik:	1-reihiger, t.w. lückiger, sonst relativ gut strukturierter, z.T. unterbrochener Bestand; v.a. Alnus glutinosa; Sambucus nigra, Fraxinus excelsior, Betula pendula; beiderseits Blockschichtung, einzelne Sohlswellen; wenig naturnah				
	Bearbeiter: Lichtenecker Andrea				
lfd. Nummer:	832	Fläche: in m ²	0	Länge in m:	333
Bestandestyp:	0206 Baumreihe, Allee				
Charakteristik:					
	Bearbeiter: Lichtenecker Andrea				
lfd. Nummer:	833	Fläche: in m ²	0	Länge in m:	119
Bestandestyp:	0204 Streuobstbestand (Streuobstwiese/-weide, Obstbaumreihen)				
Charakteristik:					
	Bearbeiter: Lichtenecker Andrea				
lfd. Nummer:	834	Fläche: in m ²	0	Länge in m:	44
Bestandestyp:	0204 Streuobstbestand (Streuobstwiese/-weide, Obstbaumreihen)				
Charakteristik:					
	Bearbeiter: Lichtenecker Andrea				
lfd. Nummer:	835	Fläche: in m ²	0	Länge in m:	97
Bestandestyp:	0204 Streuobstbestand (Streuobstwiese/-weide, Obstbaumreihen)				
Charakteristik:					
	Bearbeiter: Lichtenecker Andrea				
lfd. Nummer:	836	Fläche: in m ²	5792	Länge in m:	0
Bestandestyp:	0204 Streuobstbestand (Streuobstwiese/-weide, Obstbaumreihen)				
Charakteristik:					
	Bearbeiter: Lichtenecker Andrea				
lfd. Nummer:	837	Fläche: in m ²	0	Länge in m:	29
Bestandestyp:	0204 Streuobstbestand (Streuobstwiese/-weide, Obstbaumreihen)				
Charakteristik:					
	Bearbeiter: Lichtenecker Andrea				
lfd. Nummer:	838	Fläche: in m ²	6631	Länge in m:	0
Bestandestyp:	0204 Streuobstbestand (Streuobstwiese/-weide, Obstbaumreihen)				
Charakteristik:					
	Bearbeiter: Lichtenecker Andrea				
lfd. Nummer:	840	Fläche: in m ²	1232	Länge in m:	0
Bestandestyp:	0204 Streuobstbestand (Streuobstwiese/-weide, Obstbaumreihen)				
Charakteristik:					
	Bearbeiter: Lichtenecker Andrea				
lfd. Nummer:	841	Fläche: in m ²	4333	Länge in m:	0
Bestandestyp:	0104 Laubwald/Laubholzforst				
Charakteristik:					
	Bearbeiter: Lichtenecker Andrea				
lfd. Nummer:	842	Fläche: in m ²	0	Länge in m:	0
Bestandestyp:	0204 Streuobstbestand (Streuobstwiese/-weide, Obstbaumreihen)				
Charakteristik:					
	Bearbeiter: Lichtenecker Andrea				

lfd. Nummer:	843	Fläche: in m ²	918	Länge in m:	0
Bestandestyp:	0104 Laubwald/Laubholzforst				
Charakteristik:					
	Bearbeiter: Lichtenecker Andrea				
lfd. Nummer:	844	Fläche: in m ²	15914	Länge in m:	1115
Bestandestyp:	0202 Uferbegleitgehölz				
Charakteristik:	mehrrichtig bis flächig ausgebildeter Bestand, mäßig strukturiert; v.a. Alnus glutinosa; Sambucus nigra, Salix caprea; Urtica dioica; punktuelle Ufersicherung mit Blockwurf, schlängelnder Verlauf; relativ naturnah				
	Bearbeiter: Lichtenecker Andrea				
lfd. Nummer:	845	Fläche: in m ²	1290	Länge in m:	0
Bestandestyp:	0204 Streuobstbestand (Streuobstwiese/-weide, Obstbaumreihen)				
Charakteristik:					
	Bearbeiter: Lichtenecker Andrea				
lfd. Nummer:	846	Fläche: in m ²	0	Länge in m:	0
Bestandestyp:	0207 Markanter Einzelbaum				
Charakteristik:					
	Bearbeiter: Lichtenecker Andrea				
lfd. Nummer:	847	Fläche: in m ²	299	Länge in m:	0
Bestandestyp:	0102 Nadelwald/Nadelholzforst				
Charakteristik:					
	Bearbeiter: Lichtenecker Andrea				
lfd. Nummer:	848	Fläche: in m ²	5071	Länge in m:	0
Bestandestyp:	0103 Laub-Nadel-Mischwald/Laub-Nadelholz-Mischforst				
Charakteristik:					
	Bearbeiter: Lichtenecker Andrea				
lfd. Nummer:	849	Fläche: in m ²	1094	Länge in m:	0
Bestandestyp:	0204 Streuobstbestand (Streuobstwiese/-weide, Obstbaumreihen)				
Charakteristik:					
	Bearbeiter: Lichtenecker Andrea				
lfd. Nummer:	850	Fläche: in m ²	0	Länge in m:	0
Bestandestyp:	0207 Markanter Einzelbaum				
Charakteristik:					
	Bearbeiter: Lichtenecker Andrea				
lfd. Nummer:	851	Fläche: in m ²	4883	Länge in m:	0
Bestandestyp:	0204 Streuobstbestand (Streuobstwiese/-weide, Obstbaumreihen)				
Charakteristik:					
	Bearbeiter: Lichtenecker Andrea				
lfd. Nummer:	852	Fläche: in m ²	0	Länge in m:	0
Bestandestyp:	0207 Markanter Einzelbaum				
Charakteristik:					
	Bearbeiter: Lichtenecker Andrea				
lfd. Nummer:	853	Fläche: in m ²	0	Länge in m:	0
Bestandestyp:	0207 Markanter Einzelbaum				
Charakteristik:					
	Bearbeiter: Lichtenecker Andrea				
lfd. Nummer:	854	Fläche: in m ²	844	Länge in m:	0
Bestandestyp:	0204 Streuobstbestand (Streuobstwiese/-weide, Obstbaumreihen)				
Charakteristik:					
	Bearbeiter: Lichtenecker Andrea				

lfd. Nummer:	855	Fläche: in m ²	411	Länge in m:	0
Bestandestyp:	0204 Streuobstbestand (Streuobstwiese/-weide, Obstbaumreihen)				
Charakteristik:					
	Bearbeiter: Lichtenecker Andrea				
lfd. Nummer:	856	Fläche: in m ²	0	Länge in m:	202
Bestandestyp:	0206 Baumreihe, Allee				
Charakteristik:					
	Bearbeiter: Lichtenecker Andrea				
lfd. Nummer:	857	Fläche: in m ²	0	Länge in m:	158
Bestandestyp:	0206 Baumreihe, Allee				
Charakteristik:					
	Bearbeiter: Lichtenecker Andrea				
lfd. Nummer:	858	Fläche: in m ²	14450	Länge in m:	0
Bestandestyp:	0104 Laubwald/Laubholzforst				
Charakteristik:					
	Bearbeiter: Lichtenecker Andrea				
lfd. Nummer:	859	Fläche: in m ²	28198	Länge in m:	0
Bestandestyp:	0102 Nadelwald/Nadelholzforst				
Charakteristik:					
	Bearbeiter: Lichtenecker Andrea				
lfd. Nummer:	860	Fläche: in m ²	17955	Länge in m:	0
Bestandestyp:	0103 Laub-Nadel-Mischwald/Laub-Nadelholz-Mischforst				
Charakteristik:					
	Bearbeiter: Lichtenecker Andrea				
lfd. Nummer:	861	Fläche: in m ²	0	Länge in m:	0
Bestandestyp:	0207 Markanter Einzelbaum				
Charakteristik:					
	Bearbeiter: Lichtenecker Andrea				
lfd. Nummer:	862	Fläche: in m ²	1274	Länge in m:	175
Bestandestyp:	0202 Uferbegleitgehölz				
Charakteristik:	beidseitiger, 1-reihiger Bestand, mäßig strukturiert; v.a. Fraxinus excelsior, Alnus glutinosa; Sambucus nigra, Salix caprea; Urtica dioica; Ufersicherung mit Blockwurf, begradigt; wenig naturnah				
	Bearbeiter: Lichtenecker Andrea				
lfd. Nummer:	863	Fläche: in m ²	910	Länge in m:	182
Bestandestyp:	0203 Heckenzug				
Charakteristik:					
	Bearbeiter: Lichtenecker Andrea				
lfd. Nummer:	864	Fläche: in m ²	6234	Länge in m:	404
Bestandestyp:	0202 Uferbegleitgehölz				
Charakteristik:	Beidseitiger, 1-reihiger Bestand, gut strukturiert; v.a. Fraxinus excelsior; Prunus avium, Quercus robur, Salix caprea, Coryllus avellana, Acer campestre, Cornus sanguinea, Sambucus nigra; Rubus sp.; weitgehend Ufersicherung mit Blockwurf, einzelne niedrige Sohlrampen, gewundener Verlauf; mäßig naturnah				
	Bearbeiter: Lichtenecker Andrea				
lfd. Nummer:	865	Fläche: in m ²	282	Länge in m:	0
Bestandestyp:	0204 Streuobstbestand (Streuobstwiese/-weide, Obstbaumreihen)				
Charakteristik:					
	Bearbeiter: Lichtenecker Andrea				

lfd. Nummer:	866	Fläche: in m ²	0	Länge in m:	150
Bestandestyp:	0204 Streuobstbestand (Streuobstwiese/-weide, Obstbaumreihen)				
Charakteristik:	Bearbeiter: Lichtenecker Andrea				
lfd. Nummer:	867	Fläche: in m ²	0	Länge in m:	34
Bestandestyp:	0204 Streuobstbestand (Streuobstwiese/-weide, Obstbaumreihen)				
Charakteristik:	Bearbeiter: Lichtenecker Andrea				
lfd. Nummer:	868	Fläche: in m ²	8785	Länge in m:	0
Bestandestyp:	0204 Streuobstbestand (Streuobstwiese/-weide, Obstbaumreihen)				
Charakteristik:	Bearbeiter: Lichtenecker Andrea				
lfd. Nummer:	869	Fläche: in m ²	2189	Länge in m:	0
Bestandestyp:	0104 Laubwald/Laubholzforst				
Charakteristik:	Bearbeiter: Lichtenecker Andrea				
lfd. Nummer:	870	Fläche: in m ²	0	Länge in m:	49
Bestandestyp:	0204 Streuobstbestand (Streuobstwiese/-weide, Obstbaumreihen)				
Charakteristik:	Bearbeiter: Lichtenecker Andrea				
lfd. Nummer:	871	Fläche: in m ²	0	Länge in m:	58
Bestandestyp:	0204 Streuobstbestand (Streuobstwiese/-weide, Obstbaumreihen)				
Charakteristik:	Bearbeiter: Lichtenecker Andrea				
lfd. Nummer:	872	Fläche: in m ²	0	Länge in m:	25
Bestandestyp:	0204 Streuobstbestand (Streuobstwiese/-weide, Obstbaumreihen)				
Charakteristik:	Bearbeiter: Lichtenecker Andrea				
lfd. Nummer:	873	Fläche: in m ²	1405	Länge in m:	0
Bestandestyp:	0204 Streuobstbestand (Streuobstwiese/-weide, Obstbaumreihen)				
Charakteristik:	Bearbeiter: Lichtenecker Andrea				
lfd. Nummer:	874	Fläche: in m ²	0	Länge in m:	22
Bestandestyp:	0204 Streuobstbestand (Streuobstwiese/-weide, Obstbaumreihen)				
Charakteristik:	Bearbeiter: Lichtenecker Andrea				
lfd. Nummer:	875	Fläche: in m ²	4483	Länge in m:	0
Bestandestyp:	0204 Streuobstbestand (Streuobstwiese/-weide, Obstbaumreihen)				
Charakteristik:	Bearbeiter: Lichtenecker Andrea				
lfd. Nummer:	876	Fläche: in m ²	0	Länge in m:	0
Bestandestyp:	0207 Markanter Einzelbaum				
Charakteristik:	Bearbeiter: Lichtenecker Andrea				
lfd. Nummer:	877	Fläche: in m ²	0	Länge in m:	63
Bestandestyp:	0204 Streuobstbestand (Streuobstwiese/-weide, Obstbaumreihen)				
Charakteristik:	Bearbeiter: Lichtenecker Andrea				

lfd. Nummer:	878	Fläche: in m ²	0	Länge in m:	0
Bestandestyp:	0204 Streuobstbestand (Streuobstwiese/-weide, Obstbaumreihen)				
Charakteristik:	Bearbeiter: Lichtenecker Andrea				
lfd. Nummer:	879	Fläche: in m ²	0	Länge in m:	0
Bestandestyp:	0204 Streuobstbestand (Streuobstwiese/-weide, Obstbaumreihen)				
Charakteristik:	Bearbeiter: Lichtenecker Andrea				
lfd. Nummer:	880	Fläche: in m ²	0	Länge in m:	0
Bestandestyp:	0204 Streuobstbestand (Streuobstwiese/-weide, Obstbaumreihen)				
Charakteristik:	Bearbeiter: Lichtenecker Andrea				
lfd. Nummer:	881	Fläche: in m ²	2096	Länge in m:	0
Bestandestyp:	0204 Streuobstbestand (Streuobstwiese/-weide, Obstbaumreihen)				
Charakteristik:	Bearbeiter: Lichtenecker Andrea				
lfd. Nummer:	882	Fläche: in m ²	747	Länge in m:	0
Bestandestyp:	0204 Streuobstbestand (Streuobstwiese/-weide, Obstbaumreihen)				
Charakteristik:	Bearbeiter: Lichtenecker Andrea				
lfd. Nummer:	883	Fläche: in m ²	4176	Länge in m:	0
Bestandestyp:	0204 Streuobstbestand (Streuobstwiese/-weide, Obstbaumreihen)				
Charakteristik:	Bearbeiter: Lichtenecker Andrea				
lfd. Nummer:	884	Fläche: in m ²	5192	Länge in m:	0
Bestandestyp:	0204 Streuobstbestand (Streuobstwiese/-weide, Obstbaumreihen)				
Charakteristik:	Bearbeiter: Lichtenecker Andrea				
lfd. Nummer:	885	Fläche: in m ²	2074	Länge in m:	0
Bestandestyp:	0104 Laubwald/Laubholzforst				
Charakteristik:	Bearbeiter: Lichtenecker Andrea				
lfd. Nummer:	886	Fläche: in m ²	540	Länge in m:	0
Bestandestyp:	0204 Streuobstbestand (Streuobstwiese/-weide, Obstbaumreihen)				
Charakteristik:	Bearbeiter: Lichtenecker Andrea				
lfd. Nummer:	887	Fläche: in m ²	1536	Länge in m:	0
Bestandestyp:	0204 Streuobstbestand (Streuobstwiese/-weide, Obstbaumreihen)				
Charakteristik:	Bearbeiter: Lichtenecker Andrea				
lfd. Nummer:	888	Fläche: in m ²	1003	Länge in m:	0
Bestandestyp:	0204 Streuobstbestand (Streuobstwiese/-weide, Obstbaumreihen)				
Charakteristik:	Bearbeiter: Lichtenecker Andrea				
lfd. Nummer:	889	Fläche: in m ²	1532	Länge in m:	0
Bestandestyp:	0204 Streuobstbestand (Streuobstwiese/-weide, Obstbaumreihen)				
Charakteristik:	Bearbeiter: Lichtenecker Andrea				

lfd. Nummer:	890	Fläche: in m ²	344	Länge in m:	0
Bestandestyp:	0204 Streuobstbestand (Streuobstwiese/-weide, Obstbaumreihen)				
Charakteristik:					
	Bearbeiter: Lichtenecker Andrea				
lfd. Nummer:	891	Fläche: in m ²	47625	Länge in m:	0
Bestandestyp:	0103 Laub-Nadel-Mischwald/Laub-Nadelholz-Mischforst				
Charakteristik:					
	Bearbeiter: Lichtenecker Andrea				
lfd. Nummer:	892	Fläche: in m ²	741	Länge in m:	0
Bestandestyp:	0306 Neubewaldung/Aufforstung				
Charakteristik:					
	Bearbeiter: Lichtenecker Andrea				
lfd. Nummer:	893	Fläche: in m ²	0	Länge in m:	0
Bestandestyp:	0207 Markanter Einzelbaum				
Charakteristik:					
	Bearbeiter: Lichtenecker Andrea				
lfd. Nummer:	894	Fläche: in m ²	68	Länge in m:	0
Bestandestyp:	030802 Mesophile, "bunte" Fettwiese und die meisten Magerrasen, -weiden				
Charakteristik:	kleinflächige Frischwiese am Oberhang, mäßig artenreich; häufig: Arrhenatherum elatius, Trisetum flavescens, Cynosurus cristatus, Trifolium repens; Sonstige: Anthoxanthum odoratum, Campanula patula, Silene dioica, Stellaria graminea, Cerastium holosteoides, Leontodon hispidus				
	Bearbeiter: Lichtenecker Andrea				
lfd. Nummer:	895	Fläche: in m ²	0	Länge in m:	50
Bestandestyp:	0204 Streuobstbestand (Streuobstwiese/-weide, Obstbaumreihen)				
Charakteristik:					
	Bearbeiter: Lichtenecker Andrea				
lfd. Nummer:	896	Fläche: in m ²	630	Länge in m:	0
Bestandestyp:	0204 Streuobstbestand (Streuobstwiese/-weide, Obstbaumreihen)				
Charakteristik:					
	Bearbeiter: Lichtenecker Andrea				
lfd. Nummer:	897	Fläche: in m ²	0	Länge in m:	0
Bestandestyp:	0207 Markanter Einzelbaum				
Charakteristik:					
	Bearbeiter: Lichtenecker Andrea				
lfd. Nummer:	898	Fläche: in m ²	677	Länge in m:	0
Bestandestyp:	0204 Streuobstbestand (Streuobstwiese/-weide, Obstbaumreihen)				
Charakteristik:					
	Bearbeiter: Lichtenecker Andrea				
lfd. Nummer:	899	Fläche: in m ²	0	Länge in m:	0
Bestandestyp:	0204 Streuobstbestand (Streuobstwiese/-weide, Obstbaumreihen)				
Charakteristik:					
	Bearbeiter: Lichtenecker Andrea				
lfd. Nummer:	900	Fläche: in m ²	1973	Länge in m:	0
Bestandestyp:	0204 Streuobstbestand (Streuobstwiese/-weide, Obstbaumreihen)				
Charakteristik:					
	Bearbeiter: Lichtenecker Andrea				
lfd. Nummer:	901	Fläche: in m ²	305	Länge in m:	203
Bestandestyp:	0203 Heckenzug				
Charakteristik:					
	Bearbeiter: Lichtenecker Andrea				

lfd. Nummer:	902	Fläche: in m ²	0	Länge in m:	150
Bestandestyp:	0204 Streuobstbestand (Streuobstwiese/-weide, Obstbaumreihen)				
Charakteristik:	Bearbeiter: Lichtenecker Andrea				
lfd. Nummer:	903	Fläche: in m ²	4981	Länge in m:	0
Bestandestyp:	0204 Streuobstbestand (Streuobstwiese/-weide, Obstbaumreihen)				
Charakteristik:	Bearbeiter: Lichtenecker Andrea				
lfd. Nummer:	904	Fläche: in m ²	0	Länge in m:	0
Bestandestyp:	0204 Streuobstbestand (Streuobstwiese/-weide, Obstbaumreihen)				
Charakteristik:	Bearbeiter: Lichtenecker Andrea				
lfd. Nummer:	905	Fläche: in m ²	1286	Länge in m:	93
Bestandestyp:	0202 Uferbegleitgehölz				
Charakteristik:	flächiger Bestand, gut strukturiert; v.a. Fraxinus excelsior, Alnus glutinosa; Salix caprea, Rubus sp., Sambucus nigra, Quercus robur; Impatiens parviflora, Urtica dioica, Geum urbanum, Galium aparine; schlängelnder Verlauf, naturnah				
	Bearbeiter: Lichtenecker Andrea				
lfd. Nummer:	907	Fläche: in m ²	922	Länge in m:	83
Bestandestyp:	0202 Uferbegleitgehölz				
Charakteristik:	flächiger Bestand, gut strukturiert; v.a. Fraxinus excelsior, Alnus glutinosa; Salix caprea, Rubus sp., Sambucus nigra, Quercus robur; Impatiens parviflora, Urtica dioica, Geum urbanum, Galium aparine; schlängelnder Verlauf, naturnah				
	Bearbeiter: Lichtenecker Andrea				
lfd. Nummer:	908	Fläche: in m ²	2569	Länge in m:	0
Bestandestyp:	0103 Laub-Nadel-Mischwald/Laub-Nadelholz-Mischforst				
Charakteristik:	Bearbeiter: Lichtenecker Andrea				
lfd. Nummer:	909	Fläche: in m ²	0	Länge in m:	372
Bestandestyp:	0204 Streuobstbestand (Streuobstwiese/-weide, Obstbaumreihen)				
Charakteristik:	Bearbeiter: Lichtenecker Andrea				
lfd. Nummer:	910	Fläche: in m ²	0	Länge in m:	109
Bestandestyp:	0206 Baumreihe, Allee				
Charakteristik:	Bearbeiter: Lichtenecker Andrea				
lfd. Nummer:	911	Fläche: in m ²	1664	Länge in m:	0
Bestandestyp:	0204 Streuobstbestand (Streuobstwiese/-weide, Obstbaumreihen)				
Charakteristik:	Bearbeiter: Lichtenecker Andrea				
lfd. Nummer:	912	Fläche: in m ²	0	Länge in m:	0
Bestandestyp:	0204 Streuobstbestand (Streuobstwiese/-weide, Obstbaumreihen)				
Charakteristik:	Bearbeiter: Lichtenecker Andrea				
lfd. Nummer:	913	Fläche: in m ²	0	Länge in m:	0
Bestandestyp:	0204 Streuobstbestand (Streuobstwiese/-weide, Obstbaumreihen)				
Charakteristik:	Bearbeiter: Lichtenecker Andrea				

lfd. Nummer:	914	Fläche: in m ²	0	Länge in m:	0
Bestandestyp:	0204 Streuobstbestand (Streuobstwiese/-weide, Obstbaumreihen)				
Charakteristik:					
	Bearbeiter: Lichtenecker Andrea				
lfd. Nummer:	915	Fläche: in m ²	0	Länge in m:	0
Bestandestyp:	0204 Streuobstbestand (Streuobstwiese/-weide, Obstbaumreihen)				
Charakteristik:					
	Bearbeiter: Lichtenecker Andrea				
lfd. Nummer:	916	Fläche: in m ²	585	Länge in m:	0
Bestandestyp:	0204 Streuobstbestand (Streuobstwiese/-weide, Obstbaumreihen)				
Charakteristik:					
	Bearbeiter: Lichtenecker Andrea				
lfd. Nummer:	917	Fläche: in m ²	0	Länge in m:	26
Bestandestyp:	0206 Baumreihe, Allee				
Charakteristik:					
	Bearbeiter: Lichtenecker Andrea				
lfd. Nummer:	918	Fläche: in m ²	160	Länge in m:	80
Bestandestyp:	0203 Heckenzug				
Charakteristik:					
	Bearbeiter: Lichtenecker Andrea				
lfd. Nummer:	919	Fläche: in m ²	522	Länge in m:	174
Bestandestyp:	0203 Heckenzug				
Charakteristik:					
	Bearbeiter: Lichtenecker Andrea				
lfd. Nummer:	920	Fläche: in m ²	130	Länge in m:	65
Bestandestyp:	0203 Heckenzug				
Charakteristik:					
	Bearbeiter: Lichtenecker Andrea				
lfd. Nummer:	921	Fläche: in m ²	0	Länge in m:	0
Bestandestyp:	0207 Markanter Einzelbaum				
Charakteristik:					
	Bearbeiter: Lichtenecker Andrea				
lfd. Nummer:	922	Fläche: in m ²	5742	Länge in m:	0
Bestandestyp:	0204 Streuobstbestand (Streuobstwiese/-weide, Obstbaumreihen)				
Charakteristik:					
	Bearbeiter: Lichtenecker Andrea				
lfd. Nummer:	923	Fläche: in m ²	5241	Länge in m:	0
Bestandestyp:	0204 Streuobstbestand (Streuobstwiese/-weide, Obstbaumreihen)				
Charakteristik:					
	Bearbeiter: Lichtenecker Andrea				
lfd. Nummer:	924	Fläche: in m ²	486	Länge in m:	162
Bestandestyp:	0203 Heckenzug				
Charakteristik:					
	Bearbeiter: Lichtenecker Andrea				
lfd. Nummer:	925	Fläche: in m ²	5852	Länge in m:	335
Bestandestyp:	0202 Uferbegleitgehölz				
Charakteristik:	Ufergehölzrest an verrohrtem Bach, t.w. mehrreihig, lückig, wenig strukturiert; v.a. Alnus glutinosa, Fraxinus excelsior, Quercus robur, Populus sp., Sambucus nigra; Urtica dioica				
	Bearbeiter: Lichtenecker Andrea				

lfd. Nummer:	927	Fläche: in m ²	3401	Länge in m:	0
Bestandestyp:	0104 Laubwald/Laubholzforst				
Charakteristik:					
	Bearbeiter: Lichtenecker Andrea				
lfd. Nummer:	928	Fläche: in m ²	4879	Länge in m:	0
Bestandestyp:	0204 Streuobstbestand (Streuobstwiese/-weide, Obstbaumreihen)				
Charakteristik:					
	Bearbeiter: Lichtenecker Andrea				
lfd. Nummer:	929	Fläche: in m ²	779	Länge in m:	0
Bestandestyp:	0204 Streuobstbestand (Streuobstwiese/-weide, Obstbaumreihen)				
Charakteristik:					
	Bearbeiter: Lichtenecker Andrea				
lfd. Nummer:	930	Fläche: in m ²	3156	Länge in m:	242
Bestandestyp:	0202 Uferbegleitgehölz				
Charakteristik:	t.w. flächig ausgebildeter Bestand; v.a. Fraxinus excelsior; Tilia cordata, Samubucus nigra, Prunus padus; Urtic dioica, Filipendula ulmaria, Phragmites communis; schlängelnder Gewässerlauf, naturnah				
	Bearbeiter: Lichtenecker Andrea				
lfd. Nummer:	931	Fläche: in m ²	0	Länge in m:	0
Bestandestyp:	0204 Streuobstbestand (Streuobstwiese/-weide, Obstbaumreihen)				
Charakteristik:					
	Bearbeiter: Lichtenecker Andrea				
lfd. Nummer:	932	Fläche: in m ²	32216	Länge in m:	0
Bestandestyp:	0602 Abbauf Flächen geogener Rohstoffe mit aktueller betrieblicher Nutzung				
Charakteristik:	randlich rekultiviert				
	Bearbeiter: Lichtenecker Andrea				
lfd. Nummer:	933	Fläche: in m ²	0	Länge in m:	132
Bestandestyp:	0204 Streuobstbestand (Streuobstwiese/-weide, Obstbaumreihen)				
Charakteristik:					
	Bearbeiter: Lichtenecker Andrea				
lfd. Nummer:	934	Fläche: in m ²	797	Länge in m:	0
Bestandestyp:	0204 Streuobstbestand (Streuobstwiese/-weide, Obstbaumreihen)				
Charakteristik:					
	Bearbeiter: Lichtenecker Andrea				
lfd. Nummer:	935	Fläche: in m ²	2620	Länge in m:	0
Bestandestyp:	0204 Streuobstbestand (Streuobstwiese/-weide, Obstbaumreihen)				
Charakteristik:					
	Bearbeiter: Lichtenecker Andrea				
lfd. Nummer:	936	Fläche: in m ²	3717	Länge in m:	0
Bestandestyp:	0104 Laubwald/Laubholzforst				
Charakteristik:					
	Bearbeiter: Lichtenecker Andrea				
lfd. Nummer:	937	Fläche: in m ²	0	Länge in m:	0
Bestandestyp:	0207 Markanter Einzelbaum				
Charakteristik:					
	Bearbeiter: Lichtenecker Andrea				
lfd. Nummer:	938	Fläche: in m ²	988	Länge in m:	0
Bestandestyp:	0204 Streuobstbestand (Streuobstwiese/-weide, Obstbaumreihen)				
Charakteristik:					
	Bearbeiter: Lichtenecker Andrea				

lfd. Nummer:	939	Fläche: in m ²	1171	Länge in m:	0
Bestandestyp:	0204 Streuobstbestand (Streuobstwiese/-weide, Obstbaumreihen)				
Charakteristik:	Bearbeiter: Lichtenecker Andrea				
lfd. Nummer:	940	Fläche: in m ²	2069	Länge in m:	0
Bestandestyp:	0204 Streuobstbestand (Streuobstwiese/-weide, Obstbaumreihen)				
Charakteristik:	Bearbeiter: Lichtenecker Andrea				
lfd. Nummer:	941	Fläche: in m ²	384	Länge in m:	128
Bestandestyp:	0203 Heckenzug				
Charakteristik:	Bearbeiter: Lichtenecker Andrea				
lfd. Nummer:	942	Fläche: in m ²	336	Länge in m:	112
Bestandestyp:	0203 Heckenzug				
Charakteristik:	Bearbeiter: Lichtenecker Andrea				
lfd. Nummer:	943	Fläche: in m ²	0	Länge in m:	64
Bestandestyp:	0206 Baumreihe, Allee				
Charakteristik:	Bearbeiter: Lichtenecker Andrea				
lfd. Nummer:	944	Fläche: in m ²	0	Länge in m:	36
Bestandestyp:	0206 Baumreihe, Allee				
Charakteristik:	Bearbeiter: Lichtenecker Andrea				
lfd. Nummer:	945	Fläche: in m ²	0	Länge in m:	135
Bestandestyp:	0206 Baumreihe, Allee				
Charakteristik:	Bearbeiter: Lichtenecker Andrea				
lfd. Nummer:	946	Fläche: in m ²	226	Länge in m:	113
Bestandestyp:	0203 Heckenzug				
Charakteristik:	Bearbeiter: Lichtenecker Andrea				
lfd. Nummer:	947	Fläche: in m ²	873	Länge in m:	291
Bestandestyp:	0203 Heckenzug				
Charakteristik:	Bearbeiter: Lichtenecker Andrea				
lfd. Nummer:	948	Fläche: in m ²	310	Länge in m:	0
Bestandestyp:	0204 Streuobstbestand (Streuobstwiese/-weide, Obstbaumreihen)				
Charakteristik:	Bearbeiter: Lichtenecker Andrea				
lfd. Nummer:	949	Fläche: in m ²	222	Länge in m:	0
Bestandestyp:	0204 Streuobstbestand (Streuobstwiese/-weide, Obstbaumreihen)				
Charakteristik:	Bearbeiter: Lichtenecker Andrea				
lfd. Nummer:	950	Fläche: in m ²	0	Länge in m:	0
Bestandestyp:	0207 Markanter Einzelbaum				
Charakteristik:	Bearbeiter: Lichtenecker Andrea				

lfd. Nummer:	951	Fläche: in m ²	0	Länge in m:	24
Bestandestyp:	0204 Streuobstbestand (Streuobstwiese/-weide, Obstbaumreihen)				
Charakteristik:	Bearbeiter: Lichtenecker Andrea				
lfd. Nummer:	952	Fläche: in m ²	1341	Länge in m:	0
Bestandestyp:	0204 Streuobstbestand (Streuobstwiese/-weide, Obstbaumreihen)				
Charakteristik:	Bearbeiter: Lichtenecker Andrea				
lfd. Nummer:	953	Fläche: in m ²	2626	Länge in m:	0
Bestandestyp:	0204 Streuobstbestand (Streuobstwiese/-weide, Obstbaumreihen)				
Charakteristik:	Bearbeiter: Lichtenecker Andrea				
lfd. Nummer:	954	Fläche: in m ²	5388	Länge in m:	0
Bestandestyp:	0204 Streuobstbestand (Streuobstwiese/-weide, Obstbaumreihen)				
Charakteristik:	Bearbeiter: Lichtenecker Andrea				
lfd. Nummer:	955	Fläche: in m ²	3650	Länge in m:	0
Bestandestyp:	0204 Streuobstbestand (Streuobstwiese/-weide, Obstbaumreihen)				
Charakteristik:	Bearbeiter: Lichtenecker Andrea				
lfd. Nummer:	956	Fläche: in m ²	939	Länge in m:	0
Bestandestyp:	0204 Streuobstbestand (Streuobstwiese/-weide, Obstbaumreihen)				
Charakteristik:	Bearbeiter: Lichtenecker Andrea				
lfd. Nummer:	957	Fläche: in m ²	3389	Länge in m:	302
Bestandestyp:	0202 Uferbegleitgehölz				
Charakteristik:	beidseitiger, 1-reihiger, t.w. lückiger, mäßig strukturierter Bestand; v.a. Alnus glutinosa; Sonstige: Fraxinus excelsior, Sx caprea, Viburnum opulus; Rubus sp., Urtica dioica; t.w. Ufersicherung, gewundener Verlauf, mäßig naturnah				
	Bearbeiter: Lichtenecker Andrea				
lfd. Nummer:	958	Fläche: in m ²	614	Länge in m:	75
Bestandestyp:	0202 Uferbegleitgehölz				
Charakteristik:	beidseitiger, 1-reihiger, t.w. lückiger, mäßig strukturierter Bestand; v.a. Alnus glutinosa; Sonstige: Fraxinus excelsior, Sx caprea, Viburnum opulus; Rubus sp., Urtica dioica; t.w. Ufersicherung, gewundener Verlauf, mäßig naturnah				
	Bearbeiter: Lichtenecker Andrea				
lfd. Nummer:	959	Fläche: in m ²	2030	Länge in m:	187
Bestandestyp:	0202 Uferbegleitgehölz				
Charakteristik:	beidseitiger, 1- bis mehrreihiger, t.w. lückiger, mäßig strukturierter Bestand; v.a. Alnus glutinosa; Sonstige: Fraxinus excelsior, Sx caprea, Viburnum opulus; Rubus sp., Urtica dioica; t.w. Ufersicherung, gewundener Verlauf, mäßig naturnah				
	Bearbeiter: Lichtenecker Andrea				
lfd. Nummer:	960	Fläche: in m ²	478	Länge in m:	239
Bestandestyp:	0202 Uferbegleitgehölz				
Charakteristik:	1-reihiger, t.w. lückiger, mäßig strukturierter Bestand; v.a. Alnus glutinosa; Sonstige: Fraxinus excelsior, Sx caprea, Viburnum opulus; Rubus sp., Urtica dioica; t.w. Ufersicherung, gewundener Verlauf, mäßig naturnah				
	Bearbeiter: Lichtenecker Andrea				
lfd. Nummer:	961	Fläche: in m ²	909	Länge in m:	0
Bestandestyp:	0201 Kleinstwaldfläche ("Feldgehölz"), Gebüsch oder Baumgruppe unter 1000m²				
Charakteristik:	wenig strukturiert; v.a. Alnus glutinosa				
	Bearbeiter: Lichtenecker Andrea				

lfd. Nummer:	962	Fläche: in m ²	693	Länge in m:	0
Bestandestyp:	0204 Streuobstbestand (Streuobstwiese/-weide, Obstbaumreihen)				
Charakteristik:					
	Bearbeiter: Lichtenecker Andrea				
lfd. Nummer:	963	Fläche: in m ²	1633	Länge in m:	653
Bestandestyp:	0202 Uferbegleitgehölz				
Charakteristik:	1-seitiger, t.w. lückiger bzw. kurz unterbrochener Bestand, relativ schlecht strukturiert; v.a. Fraxinus excelsior, Alnus glutinosa; Sonstige: Betula pendula, Coryllus avellana, Salix fragilis; Filipendula ulmaria, Urtica dioica, Phalaris arundinacea; beiderseits Blockschichtung; stark anthropogen beeinträchtigt				
	Bearbeiter: Lichtenecker Andrea				
lfd. Nummer:	964	Fläche: in m ²	1620	Länge in m:	648
Bestandestyp:	0202 Uferbegleitgehölz				
Charakteristik:	1-seitiger, t.w. lückiger bzw. kurz unterbrochener Bestand, relativ schlecht strukturiert; v.a. Fraxinus excelsior, Alnus glutinosa; Sonstige: Betula pendula, Coryllus avellana, Salix fragilis; Filipendula ulmaria, Urtica dioica, Phalaris arundinacea; beiderseits Blockschichtung; stark anthropogen beeinträchtigt				
	Bearbeiter: Lichtenecker Andrea				
lfd. Nummer:	971	Fläche: in m ²	1102	Länge in m:	0
Bestandestyp:	0204 Streuobstbestand (Streuobstwiese/-weide, Obstbaumreihen)				
Charakteristik:					
	Bearbeiter: Lichtenecker Andrea				
lfd. Nummer:	972	Fläche: in m ²	7352	Länge in m:	0
Bestandestyp:	0204 Streuobstbestand (Streuobstwiese/-weide, Obstbaumreihen)				
Charakteristik:					
	Bearbeiter: Lichtenecker Andrea				
lfd. Nummer:	973	Fläche: in m ²	131	Länge in m:	87
Bestandestyp:	0203 Heckenzug				
Charakteristik:					
	Bearbeiter: Lichtenecker Andrea				
lfd. Nummer:	974	Fläche: in m ²	2692	Länge in m:	0
Bestandestyp:	0204 Streuobstbestand (Streuobstwiese/-weide, Obstbaumreihen)				
Charakteristik:					
	Bearbeiter: Lichtenecker Andrea				
lfd. Nummer:	975	Fläche: in m ²	423	Länge in m:	0
Bestandestyp:	0204 Streuobstbestand (Streuobstwiese/-weide, Obstbaumreihen)				
Charakteristik:					
	Bearbeiter: Lichtenecker Andrea				
lfd. Nummer:	976	Fläche: in m ²	17333	Länge in m:	1109
Bestandestyp:	0202 Uferbegleitgehölz				
Charakteristik:	1-seitiger, beidseitig ausgebildeter, t.w. lückiger bzw. kurz unterbrochener Bestand, relativ schlecht strukturiert; v.a. Fraxinus excelsior, Alnus glutinosa; Sonstige: Betula pendula, Coryllus avellana, Salix fragilis; Filipendula ulmaria, Urtica dioica, Phalaris arundinacea; beiderseits Blockschichtung; stark anthropogen beeinträchtigt				
	Bearbeiter: Lichtenecker Andrea				
lfd. Nummer:	978	Fläche: in m ²	25679	Länge in m:	0
Bestandestyp:	0103 Laub-Nadel-Mischwald/Laub-Nadelholz-Mischforst				
Charakteristik:					
	Bearbeiter: Lichtenecker Andrea				
lfd. Nummer:	979	Fläche: in m ²	75	Länge in m:	50
Bestandestyp:	0203 Heckenzug				
Charakteristik:					
	Bearbeiter: Lichtenecker Andrea				

lfd. Nummer:	980	Fläche: in m ²	39	Länge in m:	26
Bestandestyp:	0202 Uferbegleitgehölz				
Charakteristik:	1-reihiger, t.w. lückiger, relativ wenig strukturierter Bestand; v.a. Alnus glutinosa; Sonstige: Euonymus europaeus, Fraxinus excelsior; Ufersicherung mit Blockwurf, mäßig naturnah				
	Bearbeiter: Lichtenecker Andrea				
lfd. Nummer:	981	Fläche: in m ²	131	Länge in m:	131
Bestandestyp:	0202 Uferbegleitgehölz				
Charakteristik:	1-reihiger, t.w. lückiger, relativ wenig strukturierter Bestand; v.a. Alnus glutinosa; Sonstige: Euonymus europaeus, Fraxinus excelsior; Ufersicherung mit Blockwurf, mäßig naturnah				
	Bearbeiter: Lichtenecker Andrea				
lfd. Nummer:	982	Fläche: in m ²	167	Länge in m:	111
Bestandestyp:	0203 Heckenzug				
Charakteristik:					
	Bearbeiter: Lichtenecker Andrea				
lfd. Nummer:	983	Fläche: in m ²	152	Länge in m:	101
Bestandestyp:	0203 Heckenzug				
Charakteristik:					
	Bearbeiter: Lichtenecker Andrea				
lfd. Nummer:	984	Fläche: in m ²	763	Länge in m:	109
Bestandestyp:	0203 Heckenzug				
Charakteristik:					
	Bearbeiter: Lichtenecker Andrea				
lfd. Nummer:	985	Fläche: in m ²	35	Länge in m:	23
Bestandestyp:	0203 Heckenzug				
Charakteristik:					
	Bearbeiter: Lichtenecker Andrea				
lfd. Nummer:	986	Fläche: in m ²	2363	Länge in m:	0
Bestandestyp:	0204 Streuobstbestand (Streuobstwiese/-weide, Obstbaumreihen)				
Charakteristik:					
	Bearbeiter: Lichtenecker Andrea				
lfd. Nummer:	987	Fläche: in m ²	1399	Länge in m:	0
Bestandestyp:	0204 Streuobstbestand (Streuobstwiese/-weide, Obstbaumreihen)				
Charakteristik:					
	Bearbeiter: Lichtenecker Andrea				
lfd. Nummer:	988	Fläche: in m ²	372	Länge in m:	248
Bestandestyp:	0203 Heckenzug				
Charakteristik:	lückig				
	Bearbeiter: Lichtenecker Andrea				
lfd. Nummer:	991	Fläche: in m ²	143	Länge in m:	95
Bestandestyp:	0203 Heckenzug				
Charakteristik:					
	Bearbeiter: Lichtenecker Andrea				
lfd. Nummer:	992	Fläche: in m ²	275	Länge in m:	55
Bestandestyp:	0203 Heckenzug				
Charakteristik:					
	Bearbeiter: Lichtenecker Andrea				
lfd. Nummer:	993	Fläche: in m ²	207	Länge in m:	69
Bestandestyp:	0203 Heckenzug				
Charakteristik:					
	Bearbeiter: Lichtenecker Andrea				

lfd. Nummer:	994	Fläche: in m ²	0	Länge in m:	0
Bestandestyp:	0207 Markanter Einzelbaum				
Charakteristik:					
	Bearbeiter: Lichtenecker Andrea				
lfd. Nummer:	995	Fläche: in m ²	3807	Länge in m:	0
Bestandestyp:	0204 Streuobstbestand (Streuobstwiese/-weide, Obstbaumreihen)				
Charakteristik:					
	Bearbeiter: Lichtenecker Andrea				
lfd. Nummer:	996	Fläche: in m ²	590	Länge in m:	118
Bestandestyp:	0203 Heckenzug				
Charakteristik:					
	Bearbeiter: Lichtenecker Andrea				
lfd. Nummer:	997	Fläche: in m ²	268	Länge in m:	67
Bestandestyp:	0203 Heckenzug				
Charakteristik:					
	Bearbeiter: Lichtenecker Andrea				
lfd. Nummer:	998	Fläche: in m ²	344	Länge in m:	86
Bestandestyp:	0203 Heckenzug				
Charakteristik:					
	Bearbeiter: Lichtenecker Andrea				
lfd. Nummer:	999	Fläche: in m ²	332	Länge in m:	0
Bestandestyp:	0204 Streuobstbestand (Streuobstwiese/-weide, Obstbaumreihen)				
Charakteristik:					
	Bearbeiter: Lichtenecker Andrea				
lfd. Nummer:	1000	Fläche: in m ²	0	Länge in m:	34
Bestandestyp:	0204 Streuobstbestand (Streuobstwiese/-weide, Obstbaumreihen)				
Charakteristik:	Neupflanzung				
	Bearbeiter: Lichtenecker Andrea				
lfd. Nummer:	1001	Fläche: in m ²	0	Länge in m:	33
Bestandestyp:	0206 Baumreihe, Allee				
Charakteristik:					
	Bearbeiter: Lichtenecker Andrea				
lfd. Nummer:	1002	Fläche: in m ²	2617	Länge in m:	0
Bestandestyp:	0204 Streuobstbestand (Streuobstwiese/-weide, Obstbaumreihen)				
Charakteristik:					
	Bearbeiter: Lichtenecker Andrea				
lfd. Nummer:	1003	Fläche: in m ²	0	Länge in m:	0
Bestandestyp:	0207 Markanter Einzelbaum				
Charakteristik:					
	Bearbeiter: Lichtenecker Andrea				
lfd. Nummer:	1004	Fläche: in m ²	483	Länge in m:	161
Bestandestyp:	0203 Heckenzug				
Charakteristik:					
	Bearbeiter: Lichtenecker Andrea				
lfd. Nummer:	1005	Fläche: in m ²	155	Länge in m:	31
Bestandestyp:	0203 Heckenzug				
Charakteristik:					
	Bearbeiter: Lichtenecker Andrea				

lfd. Nummer:	1006	Fläche: in m ²	0	Länge in m:	27
Bestandestyp:	0206 Baumreihe, Allee				
Charakteristik:					
	Bearbeiter: Lichtenecker Andrea				
lfd. Nummer:	1007	Fläche: in m ²	318	Länge in m:	127
Bestandestyp:	0202 Uferbegleitgehölz				
Charakteristik:	1-reihiger, gut strukturierter Bestand; v.a. Alnus glutinosa; Fraxinus excelsior, Sambucus nigra; Urtica dioica, Impatiens parviflora; schlängelnder Verlauf; naturnah				
	Bearbeiter: Lichtenecker Andrea				
lfd. Nummer:	1008	Fläche: in m ²	0	Länge in m:	0
Bestandestyp:	0207 Markanter Einzelbaum				
Charakteristik:					
	Bearbeiter: Lichtenecker Andrea				
lfd. Nummer:	1009	Fläche: in m ²	216	Länge in m:	54
Bestandestyp:	0203 Heckenzug				
Charakteristik:					
	Bearbeiter: Lichtenecker Andrea				
lfd. Nummer:	1010	Fläche: in m ²	131230	Länge in m:	0
Bestandestyp:	0103 Laub-Nadel-Mischwald/Laub-Nadelholz-Mischforst				
Charakteristik:					
	Bearbeiter: Lichtenecker Andrea				
lfd. Nummer:	1011	Fläche: in m ²	451950	Länge in m:	0
Bestandestyp:	0102 Nadelwald/Nadelholzforst				
Charakteristik:					
	Bearbeiter: Lichtenecker Andrea				
lfd. Nummer:	1012	Fläche: in m ²	33972	Länge in m:	0
Bestandestyp:	0103 Laub-Nadel-Mischwald/Laub-Nadelholz-Mischforst				
Charakteristik:					
	Bearbeiter: Lichtenecker Andrea				
lfd. Nummer:	1013	Fläche: in m ²	6748	Länge in m:	0
Bestandestyp:	030802 Mesophile, "bunte" Fettwiese und die meisten Magerrasen, -weiden				
Charakteristik:	mäßig nährstoffreiche, frische bis feuchte, relativ artenreiche Hangwiese, inhomogener Bestand, im unteren Bereich nährstoffreicher; wechselnde Bodenfeuchte; häufig: Cynosurus cristatus, Holcus lanatus, Festuca rubra, Alopecurus pratensis, Agrostis tenuis; Sonstige: Carex brizoides (bereichsweise dominant), Veronica officinalis, Myosotis palustris, Ranunculus repens, Ranunculus acris, Hypochaeris radicata, Anthoxanthum odoratum, Ranunculus flammula, Ajuga reptans, Veronica chamaedrys, Glyceria sp., Lychnis flos-cuculi, Cardamine pratensis				
	Bearbeiter: Lichtenecker Andrea				
lfd. Nummer:	1014	Fläche: in m ²	4961	Länge in m:	0
Bestandestyp:	030802 Mesophile, "bunte" Fettwiese und die meisten Magerrasen, -weiden				
Charakteristik:	mäßig artenreiche Fettwiese in Hanglage, inhomogener Bestand, nährstoffärmere Partien mit viel Anthoxanthum odoratum; häufig: Trisetum flavescens, Arrhenatherum elatius, Cynosurus cristatus, Alopecurus pratensis, Leontodon hispidus, Trifolium repens, Trifolium pratense, Ranunculus acris; Sonstige: Campanula patula, Pimpinella major, Prunella vulgaris, Stellaria graminea				
	Bearbeiter: Lichtenecker Andrea				
lfd. Nummer:	1015	Fläche: in m ²	903	Länge in m:	0
Bestandestyp:	0201 Kleinstwaldfläche ("Feldgehölz"), Gebüsch oder Baumgruppe unter 1000m²				
Charakteristik:	mäßig strukturiert; v.a. Betula pendula; Sonstige: Fraxinus excelsior, Juglans regia, Quercus robur				
	Bearbeiter: Lichtenecker Andrea				

lfd. Nummer:	1016	Fläche: in m ²	6742	Länge in m:	0
Bestandestyp:	030802 Mesophile, "bunte" Fettwiese und die meisten Magerrasen, -weiden				
Charakteristik:	mäßig artenreiche Fettwiese in Hanglage, inhomogener Bestand, nährstoffärmere Partien mit viel Anthoxanthum odoratum; häufig: Trisetum flavescens, Carum carvi, Cynosurus cristatus, Alopecurus pratensis, Leontodon hispidus, Trifolium repens, Trifolium pratense, Ranunculus acris; Sonstige: Campanula patula, Trifolium dubium, Prunella vulgaris, Stellaria graminea, Centaurea jacea				
	Bearbeiter: Lichtenecker Andrea				
lfd. Nummer:	1017	Fläche: in m ²	1045	Länge in m:	0
Bestandestyp:	030802 Mesophile, "bunte" Fettwiese und die meisten Magerrasen, -weiden				
Charakteristik:	mäßig artenreiche Fettwiese in Hanglage; häufig: Trisetum flavescens, Arrhenatherum elatius, Cynosurus cristatus, Alopecurus pratensis, Leontodon hispidus, Trifolium repens, Trifolium pratense, Ranunculus acris; Sonstige: Campanula patula, Leucanthemum vulgare				
	Bearbeiter: Lichtenecker Andrea				
lfd. Nummer:	1018	Fläche: in m ²	45544	Länge in m:	0
Bestandestyp:	0103 Laub-Nadel-Mischwald/Laub-Nadelholz-Mischforst				
Charakteristik:					
	Bearbeiter: Lichtenecker Andrea				
lfd. Nummer:	1019	Fläche: in m ²	2892	Länge in m:	0
Bestandestyp:	030802 Mesophile, "bunte" Fettwiese und die meisten Magerrasen, -weiden				
Charakteristik:	mäßig artenreiche, frische Hangwiese, Grenzfall; häufig: Lolium perenne, Cynosurus cristatus, Trisetum flavescens, Leontodon hispidus, Trifolium repens, Achillea millefolium, Carum carvi; Sonstige: Holcus lanatus, Lychnis flos-cuculi, Centaurea jacea				
	Bearbeiter: Lichtenecker Andrea				
lfd. Nummer:	1020	Fläche: in m ²	33957	Länge in m:	0
Bestandestyp:	030802 Mesophile, "bunte" Fettwiese und die meisten Magerrasen, -weiden				
Charakteristik:	relativ artenreiche, mäßig nährstoffreiche Pferdeweide in Hanglage; häufig: Trisetum flavescens, Cynosurus cristatus, Trifolium repens, Trifolium pratensis; Sonstige: Campanula patula, Leontodon hispidus, Euphorbia cyparissias, Stellaria graminea, Galium album, Cerastium holosteoides, Prunella vulgaris, Hypochaeris radicata, Achillea vulgaris, Veronica officinalis, Anthoxanthum odoratum				
	Bearbeiter: Lichtenecker Andrea				
lfd. Nummer:	1021	Fläche: in m ²	840	Länge in m:	0
Bestandestyp:	0204 Streuobstbestand (Streuobstwiese/-weide, Obstbaumreihen)				
Charakteristik:					
	Bearbeiter: Lichtenecker Andrea				
lfd. Nummer:	1022	Fläche: in m ²	0	Länge in m:	0
Bestandestyp:	0204 Streuobstbestand (Streuobstwiese/-weide, Obstbaumreihen)				
Charakteristik:					
	Bearbeiter: Lichtenecker Andrea				
lfd. Nummer:	1023	Fläche: in m ²	0	Länge in m:	0
Bestandestyp:	0204 Streuobstbestand (Streuobstwiese/-weide, Obstbaumreihen)				
Charakteristik:					
	Bearbeiter: Lichtenecker Andrea				
lfd. Nummer:	1024	Fläche: in m ²	0	Länge in m:	0
Bestandestyp:	0204 Streuobstbestand (Streuobstwiese/-weide, Obstbaumreihen)				
Charakteristik:					
	Bearbeiter: Lichtenecker Andrea				
lfd. Nummer:	1025	Fläche: in m ²	0	Länge in m:	0
Bestandestyp:	0207 Markanter Einzelbaum				
Charakteristik:					
	Bearbeiter: Lichtenecker Andrea				

lfd. Nummer:	1026	Fläche: in m ²	0	Länge in m:	60
Bestandestyp:	0204 Streuobstbestand (Streuobstwiese/-weide, Obstbaumreihen)				
Charakteristik:					
	Bearbeiter: Lichtenecker Andrea				
lfd. Nummer:	1027	Fläche: in m ²	302	Länge in m:	201
Bestandestyp:	0202 Uferbegleitgehölz				
Charakteristik:	sehr lückiger Bestand an Graben; immer wieder für mehrere Meter unterbrochen; v.a. Alnus glutinosa; Sambucus nigra, Fraxinus excelsior				
	Bearbeiter: Lichtenecker Andrea				
lfd. Nummer:	1028	Fläche: in m ²	8992	Länge in m:	0
Bestandestyp:	0304 Sukzessionsfläche in ehemaligen Intensivgebieten				
Charakteristik:	rund um Teich, t.w. mit Gehölzaufwuchs				
	Bearbeiter: Lichtenecker Andrea				
lfd. Nummer:	1029	Fläche: in m ²	731	Länge in m:	0
Bestandestyp:	0302 Großröhricht und Schilfröhricht				
Charakteristik:					
	Bearbeiter: Lichtenecker Andrea				
lfd. Nummer:	1030	Fläche: in m ²	153	Länge in m:	0
Bestandestyp:	0401 Stehendes Gewässer				
Charakteristik:	Teich, Ufer steil geböscht, randlich Sukzessionsfläche; Begehungspunkt: 70				
	Bearbeiter: Lichtenecker Andrea				
lfd. Nummer:	1031	Fläche: in m ²	487	Länge in m:	0
Bestandestyp:	0401 Stehendes Gewässer				
Charakteristik:	Teich, Ufer steil geböscht, randlich Sukzessionsfläche; Begehungspunkt: 71				
	Bearbeiter: Lichtenecker Andrea				
lfd. Nummer:	1032	Fläche: in m ²	4265	Länge in m:	0
Bestandestyp:	0104 Laubwald/Laubholzforst				
Charakteristik:					
	Bearbeiter: Lichtenecker Andrea				
lfd. Nummer:	1033	Fläche: in m ²	144	Länge in m:	48
Bestandestyp:	0203 Heckenzug				
Charakteristik:					
	Bearbeiter: Lichtenecker Andrea				
lfd. Nummer:	1034	Fläche: in m ²	624	Länge in m:	0
Bestandestyp:	0204 Streuobstbestand (Streuobstwiese/-weide, Obstbaumreihen)				
Charakteristik:					
	Bearbeiter: Lichtenecker Andrea				
lfd. Nummer:	1036	Fläche: in m ²	149	Länge in m:	99
Bestandestyp:	0202 Uferbegleitgehölz				
Charakteristik:	1-reihiger Bestand, relativ gut strukturiert; v.a. Alnus glutinosa, Fraxinus excelsior; Sonstige: Prunus avium, Quercus robur, Coryllus avellana, Viburnum opulus, Sambucus nigra, Salix fragilis, Sx caprea; Rubus sp., Urtica dioica, Geum urbanum, Filipendula ulmaria; Ufer mit Blockwurfsicherung; mäßig naturnah				
	Bearbeiter: Lichtenecker Andrea				
lfd. Nummer:	1037	Fläche: in m ²	386	Länge in m:	193
Bestandestyp:	0202 Uferbegleitgehölz				
Charakteristik:	1-reihiger Bestand, relativ gut strukturiert; v.a. Alnus glutinosa, Fraxinus excelsior; Sonstige: Prunus avium, Quercus robur, Coryllus avellana, Viburnum opulus, Sambucus nigra, Salix fragilis, Sx caprea; Rubus sp., Urtica dioica, Geum urbanum, Filipendula ulmaria; Ufer mit Blockwurfsicherung; mäßig naturnah				
	Bearbeiter: Lichtenecker Andrea				

lfd. Nummer:	1038	Fläche: in m ²	390	Länge in m:	195
Bestandestyp:	0202 Uferbegleitgehölz				
Charakteristik:	1-reihiger Bestand, relativ gut strukturiert; v.a. Alnus glutinosa, Fraxinus excelsior; Sonstige: Prunus avium, Quercus robur, Coryllus avellana, Viburnum opulus, Sambucus nigra, Salix fragilis, Sx caprea; Rubus sp., Urtica dioica, Geum urbanum, Filipendula ulmaria; Ufer mit Blockwurfsicherung; mäßig naturnah				
	Bearbeiter: Lichtenecker Andrea				
lfd. Nummer:	1039	Fläche: in m ²	279	Länge in m:	0
Bestandestyp:	0401 Stehendes Gewässer				
Charakteristik:	neuangelegter Teich, Ufer steil geböscht; Begehungspunkt: 72				
	Bearbeiter: Lichtenecker Andrea				
lfd. Nummer:	1040	Fläche: in m ²	270	Länge in m:	180
Bestandestyp:	0202 Uferbegleitgehölz				
Charakteristik:	1-reihiger, lückiger Bestand von Jungbäumen; v.a. Alnus glutinosa, Fraxinus excelsior; Sonstige: Quercus robur t.w. Ufersicherung mit Blocksteinen; mäßig naturnah				
	Bearbeiter: Lichtenecker Andrea				
lfd. Nummer:	1041	Fläche: in m ²	2086	Länge in m:	0
Bestandestyp:	0204 Streuobstbestand (Streuobstwiese/-weide, Obstbaumreihen)				
Charakteristik:					
	Bearbeiter: Lichtenecker Andrea				
lfd. Nummer:	1042	Fläche: in m ²	726	Länge in m:	0
Bestandestyp:	0204 Streuobstbestand (Streuobstwiese/-weide, Obstbaumreihen)				
Charakteristik:					
	Bearbeiter: Lichtenecker Andrea				
lfd. Nummer:	1043	Fläche: in m ²	2594	Länge in m:	0
Bestandestyp:	0204 Streuobstbestand (Streuobstwiese/-weide, Obstbaumreihen)				
Charakteristik:					
	Bearbeiter: Lichtenecker Andrea				
lfd. Nummer:	1044	Fläche: in m ²	3902	Länge in m:	0
Bestandestyp:	0204 Streuobstbestand (Streuobstwiese/-weide, Obstbaumreihen)				
Charakteristik:					
	Bearbeiter: Lichtenecker Andrea				
lfd. Nummer:	1045	Fläche: in m ²	0	Länge in m:	147
Bestandestyp:	0206 Baumreihe, Allee				
Charakteristik:					
	Bearbeiter: Lichtenecker Andrea				
lfd. Nummer:	1046	Fläche: in m ²	0	Länge in m:	44
Bestandestyp:	0204 Streuobstbestand (Streuobstwiese/-weide, Obstbaumreihen)				
Charakteristik:					
	Bearbeiter: Lichtenecker Andrea				
lfd. Nummer:	1047	Fläche: in m ²	0	Länge in m:	164
Bestandestyp:	0204 Streuobstbestand (Streuobstwiese/-weide, Obstbaumreihen)				
Charakteristik:					
	Bearbeiter: Lichtenecker Andrea				
lfd. Nummer:	1048	Fläche: in m ²	5325	Länge in m:	0
Bestandestyp:	0103 Laub-Nadel-Mischwald/Laub-Nadelholz-Mischforst				
Charakteristik:					
	Bearbeiter: Lichtenecker Andrea				

lfd. Nummer:	1049	Fläche: in m ²	294	Länge in m:	294
Bestandestyp:	0202 Uferbegleitgehölz				
Charakteristik:	1-reihiger, lückiger bzw. kurz unterbrochener Bestand; relativ niedrigwüchsig, Gehölze z.T. auf Stock gesetzt; v.a. Alnus glutinosa, Fraxinus excelsior, Salix sp.; weitgehend naturbelassener Bach				
	Bearbeiter: Lichtenecker Andrea				
lfd. Nummer:	1050	Fläche: in m ²	292	Länge in m:	292
Bestandestyp:	0202 Uferbegleitgehölz				
Charakteristik:	1-reihiger, lückiger bzw. kurz unterbrochener Bestand; relativ niedrigwüchsig, Gehölze z.T. auf Stock gesetzt; v.a. Alnus glutinosa, Fraxinus excelsior, Salix sp.; weitgehend naturbelassener Bach				
	Bearbeiter: Lichtenecker Andrea				
lfd. Nummer:	1051	Fläche: in m ²	502	Länge in m:	251
Bestandestyp:	0202 Uferbegleitgehölz				
Charakteristik:	1-reihiger, t.w. lückiger Bestand; v.a. Fraxinus excelsior, Alnus glutinosa, Quercus robur, Acer platanoides, Prunus avium, Sambucus nigra; kleiner Bach, naturnah				
	Bearbeiter: Lichtenecker Andrea				
lfd. Nummer:	1052	Fläche: in m ²	500	Länge in m:	250
Bestandestyp:	0202 Uferbegleitgehölz				
Charakteristik:	1-reihiger, t.w. lückiger Bestand; v.a. Fraxinus excelsior, Alnus glutinosa, Quercus robur, Acer platanoides, Prunus avium, Sambucus nigra; kleiner Bach, naturnah				
	Bearbeiter: Lichtenecker Andrea				
lfd. Nummer:	1053	Fläche: in m ²	0	Länge in m:	0
Bestandestyp:	0204 Streuobstbestand (Streuobstwiese/-weide, Obstbaumreihen)				
Charakteristik:					
	Bearbeiter: Lichtenecker Andrea				
lfd. Nummer:	1054	Fläche: in m ²	0	Länge in m:	0
Bestandestyp:	0204 Streuobstbestand (Streuobstwiese/-weide, Obstbaumreihen)				
Charakteristik:					
	Bearbeiter: Lichtenecker Andrea				
lfd. Nummer:	1055	Fläche: in m ²	4081	Länge in m:	0
Bestandestyp:	0204 Streuobstbestand (Streuobstwiese/-weide, Obstbaumreihen)				
Charakteristik:					
	Bearbeiter: Lichtenecker Andrea				
lfd. Nummer:	1056	Fläche: in m ²	0	Länge in m:	17
Bestandestyp:	0204 Streuobstbestand (Streuobstwiese/-weide, Obstbaumreihen)				
Charakteristik:					
	Bearbeiter: Lichtenecker Andrea				
lfd. Nummer:	1057	Fläche: in m ²	2846	Länge in m:	0
Bestandestyp:	0204 Streuobstbestand (Streuobstwiese/-weide, Obstbaumreihen)				
Charakteristik:					
	Bearbeiter: Lichtenecker Andrea				
lfd. Nummer:	1058	Fläche: in m ²	895	Länge in m:	0
Bestandestyp:	0204 Streuobstbestand (Streuobstwiese/-weide, Obstbaumreihen)				
Charakteristik:					
	Bearbeiter: Lichtenecker Andrea				
lfd. Nummer:	1059	Fläche: in m ²	429	Länge in m:	0
Bestandestyp:	0204 Streuobstbestand (Streuobstwiese/-weide, Obstbaumreihen)				
Charakteristik:					
	Bearbeiter: Lichtenecker Andrea				

lfd. Nummer:	1060	Fläche: in m ²	1001	Länge in m:	0
Bestandestyp:	0204 Streuobstbestand (Streuobstwiese/-weide, Obstbaumreihen)				
Charakteristik:	Bearbeiter: Lichtenecker Andrea				
lfd. Nummer:	1061	Fläche: in m ²	5206	Länge in m:	0
Bestandestyp:	0204 Streuobstbestand (Streuobstwiese/-weide, Obstbaumreihen)				
Charakteristik:	Bearbeiter: Lichtenecker Andrea				
lfd. Nummer:	1062	Fläche: in m ²	0	Länge in m:	87
Bestandestyp:	0204 Streuobstbestand (Streuobstwiese/-weide, Obstbaumreihen)				
Charakteristik:	Bearbeiter: Lichtenecker Andrea				
lfd. Nummer:	1063	Fläche: in m ²	0	Länge in m:	0
Bestandestyp:	0204 Streuobstbestand (Streuobstwiese/-weide, Obstbaumreihen)				
Charakteristik:	Bearbeiter: Lichtenecker Andrea				
lfd. Nummer:	1064	Fläche: in m ²	1494	Länge in m:	0
Bestandestyp:	0204 Streuobstbestand (Streuobstwiese/-weide, Obstbaumreihen)				
Charakteristik:	Bearbeiter: Lichtenecker Andrea				
lfd. Nummer:	1065	Fläche: in m ²	0	Länge in m:	82
Bestandestyp:	0204 Streuobstbestand (Streuobstwiese/-weide, Obstbaumreihen)				
Charakteristik:	Bearbeiter: Lichtenecker Andrea				
lfd. Nummer:	1066	Fläche: in m ²	896	Länge in m:	0
Bestandestyp:	0201 Kleinstwaldfläche ("Feldgehölz"), Gebüsch oder Baumgruppe unter 1000m²				
Charakteristik:	gut strukturiert; v.a. Fraxinus excelsior; Quercus robur, Salix caprea				
	Bearbeiter: Lichtenecker Andrea				
lfd. Nummer:	1067	Fläche: in m ²	1109	Länge in m:	0
Bestandestyp:	0204 Streuobstbestand (Streuobstwiese/-weide, Obstbaumreihen)				
Charakteristik:	Bearbeiter: Lichtenecker Andrea				
lfd. Nummer:	1068	Fläche: in m ²	0	Länge in m:	0
Bestandestyp:	0204 Streuobstbestand (Streuobstwiese/-weide, Obstbaumreihen)				
Charakteristik:	Bearbeiter: Lichtenecker Andrea				
lfd. Nummer:	1069	Fläche: in m ²	128	Länge in m:	0
Bestandestyp:	0204 Streuobstbestand (Streuobstwiese/-weide, Obstbaumreihen)				
Charakteristik:	Bearbeiter: Lichtenecker Andrea				
lfd. Nummer:	1070	Fläche: in m ²	1390	Länge in m:	0
Bestandestyp:	0204 Streuobstbestand (Streuobstwiese/-weide, Obstbaumreihen)				
Charakteristik:	Bearbeiter: Lichtenecker Andrea				
lfd. Nummer:	1071	Fläche: in m ²	303	Länge in m:	101
Bestandestyp:	0203 Heckenzug				
Charakteristik:	Bearbeiter: Lichtenecker Andrea				

lfd. Nummer:	1072	Fläche: in m ²	681	Länge in m:	0
Bestandestyp:	030301 Sukzessionsfläche des feuchten und nassen Extensivgrünlandes mit oder ohne jüngerem Gehölzaufwuchs				
Charakteristik:	feuchte bis nasse Sukzessionsfläche; Scirpus sylvestris, Juncus effusus, Phragmites comunis, junge Alnus glutinosa				
	Bearbeiter: Lichtenecker Andrea				
lfd. Nummer:	1073	Fläche: in m ²	1755	Länge in m:	0
Bestandestyp:	0103 Laub-Nadel-Mischwald/Laub-Nadelholz-Mischforst				
Charakteristik:					
	Bearbeiter: Lichtenecker Andrea				
lfd. Nummer:	1074	Fläche: in m ²	77186	Länge in m:	0
Bestandestyp:	0102 Nadelwald/Nadelholzforst				
Charakteristik:					
	Bearbeiter: Lichtenecker Andrea				
lfd. Nummer:	1075	Fläche: in m ²	501	Länge in m:	334
Bestandestyp:	0202 Uferbegleitgehölz				
Charakteristik:	1-reihiger, lückiger bzw. kurz unterbrochener Bestand; relativ niedrigwüchsig, Gehölze z.T. auf Stock gesetzt; v.a. Alnus glutinosa, Fraxinus excelsior, Salix sp.; weitgehend naturbelassener Bach				
	Bearbeiter: Lichtenecker Andrea				
lfd. Nummer:	1076	Fläche: in m ²	468	Länge in m:	312
Bestandestyp:	0202 Uferbegleitgehölz				
Charakteristik:	1-reihiger, lückiger bzw. kurz unterbrochener Bestand; relativ niedrigwüchsig, Gehölze z.T. auf Stock gesetzt; v.a. Alnus glutinosa, Fraxinus excelsior, Salix sp.; weitgehend naturbelassener Bach				
	Bearbeiter: Lichtenecker Andrea				
lfd. Nummer:	1077	Fläche: in m ²	3722	Länge in m:	0
Bestandestyp:	0204 Streuobstbestand (Streuobstwiese/-weide, Obstbaumreihen)				
Charakteristik:					
	Bearbeiter: Lichtenecker Andrea				
lfd. Nummer:	1078	Fläche: in m ²	527	Länge in m:	0
Bestandestyp:	0204 Streuobstbestand (Streuobstwiese/-weide, Obstbaumreihen)				
Charakteristik:					
	Bearbeiter: Lichtenecker Andrea				
lfd. Nummer:	1079	Fläche: in m ²	1871	Länge in m:	0
Bestandestyp:	0204 Streuobstbestand (Streuobstwiese/-weide, Obstbaumreihen)				
Charakteristik:					
	Bearbeiter: Lichtenecker Andrea				
lfd. Nummer:	1080	Fläche: in m ²	570	Länge in m:	285
Bestandestyp:	0202 Uferbegleitgehölz				
Charakteristik:	1-reihiger, mäßig strukturierter Bestand; v..a Alnus glutinosa, Fraxinus excelsior; Sonstige: Salix caprea, Sx fragilis, Quercus robur, Prunus padus; Urtica dioica; weitgehend naturbelassener Bach				
	Bearbeiter: Lichtenecker Andrea				
lfd. Nummer:	1081	Fläche: in m ²	570	Länge in m:	285
Bestandestyp:	0202 Uferbegleitgehölz				
Charakteristik:	1-reihiger, mäßig strukturierter Bestand; v..a Alnus glutinosa, Fraxinus excelsior; Sonstige: Salix caprea, Sx fragilis, Quercus robur, Prunus padus; Urtica dioica; weitgehend naturbelassener Bach				
	Bearbeiter: Lichtenecker Andrea				
lfd. Nummer:	1082	Fläche: in m ²	516	Länge in m:	258
Bestandestyp:	0202 Uferbegleitgehölz				
Charakteristik:	1-reihiger, mäßig strukturierter Bestand; v..a Alnus glutinosa, Fraxinus excelsior; Sonstige: Salix caprea, Sx fragilis, Quercus robur, Prunus padus; Urtica dioica; weitgehend naturbelassener Bach				
	Bearbeiter: Lichtenecker Andrea				

lfd. Nummer:	1083	Fläche: in m ²	522	Länge in m:	261
Bestandestyp:	0202 Uferbegleitgehölz				
Charakteristik:	1-reihiger, mäßig strukturierter Bestand; v..a Alnus glutinosa, Fraxinus excelsior; Sonstige: Salix caprea, Sx fragilis, Quercus robur, Prunus padus; Urtica dioica; weitgehend naturbelassener Bach				
	Bearbeiter: Lichtenecker Andrea				
lfd. Nummer:	1084	Fläche: in m ²	5262	Länge in m:	600
Bestandestyp:	0202 Uferbegleitgehölz				
Charakteristik:	beidseitiger, 1-reihiger, mäßig strukturierter Bestand; v..a Alnus glutinosa, Fraxinus excelsior; Sonstige: Salix caprea, Sx fragilis, Quercus robur, Prunus padus; Urtica dioica; weitgehend naturbelassener Bach				
	Bearbeiter: Lichtenecker Andrea				
lfd. Nummer:	1086	Fläche: in m ²	6197	Länge in m:	0
Bestandestyp:	0103 Laub-Nadel-Mischwald/Laub-Nadelholz-Mischforst				
Charakteristik:					
	Bearbeiter: Lichtenecker Andrea				
lfd. Nummer:	1087	Fläche: in m ²	3972	Länge in m:	0
Bestandestyp:	0204 Streuobstbestand (Streuobstwiese/-weide, Obstbaumreihen)				
Charakteristik:					
	Bearbeiter: Lichtenecker Andrea				
lfd. Nummer:	1088	Fläche: in m ²	2250	Länge in m:	0
Bestandestyp:	0204 Streuobstbestand (Streuobstwiese/-weide, Obstbaumreihen)				
Charakteristik:					
	Bearbeiter: Lichtenecker Andrea				
lfd. Nummer:	1089	Fläche: in m ²	0	Länge in m:	0
Bestandestyp:	0204 Streuobstbestand (Streuobstwiese/-weide, Obstbaumreihen)				
Charakteristik:					
	Bearbeiter: Lichtenecker Andrea				
lfd. Nummer:	1090	Fläche: in m ²	857	Länge in m:	0
Bestandestyp:	0201 Kleinstwaldfläche ("Feldgehölz"), Gebüsch oder Baumgruppe unter 1000m²				
Charakteristik:	mäßig strukturiert; v.a. Fraxinus excelsior, Alnus glutinosa, Quercus robur, Sambucus nigra				
	Bearbeiter: Lichtenecker Andrea				
lfd. Nummer:	1091	Fläche: in m ²	911	Länge in m:	0
Bestandestyp:	0305 Sukzessionsfläche auf ehemaligen Abbauflächen geogener Rohstoffe				
Charakteristik:	mit Gehölaufwuchs (viel Salix caprea); vermutlich ehemalige Bauschuttdeponie				
	Bearbeiter: Lichtenecker Andrea				
lfd. Nummer:	1092	Fläche: in m ²	264	Länge in m:	0
Bestandestyp:	0204 Streuobstbestand (Streuobstwiese/-weide, Obstbaumreihen)				
Charakteristik:					
	Bearbeiter: Lichtenecker Andrea				
lfd. Nummer:	1093	Fläche: in m ²	2358	Länge in m:	0
Bestandestyp:	0204 Streuobstbestand (Streuobstwiese/-weide, Obstbaumreihen)				
Charakteristik:					
	Bearbeiter: Lichtenecker Andrea				
lfd. Nummer:	1094	Fläche: in m ²	1893	Länge in m:	0
Bestandestyp:	0204 Streuobstbestand (Streuobstwiese/-weide, Obstbaumreihen)				
Charakteristik:					
	Bearbeiter: Lichtenecker Andrea				
lfd. Nummer:	1095	Fläche: in m ²	7774	Länge in m:	0
Bestandestyp:	0305 Sukzessionsfläche auf ehemaligen Abbauflächen geogener Rohstoffe				
Charakteristik:	an markanter Geländekante, mit Gehölaufwuchs				
	Bearbeiter: Lichtenecker Andrea				

lfd. Nummer:	1096	Fläche: in m ²	0	Länge in m:	49
Bestandestyp:	0204 Streuobstbestand (Streuobstwiese/-weide, Obstbaumreihen)				
Charakteristik:	Bearbeiter: Lichtenecker Andrea				
lfd. Nummer:	1097	Fläche: in m ²	0	Länge in m:	0
Bestandestyp:	0204 Streuobstbestand (Streuobstwiese/-weide, Obstbaumreihen)				
Charakteristik:	Bearbeiter: Lichtenecker Andrea				
lfd. Nummer:	1098	Fläche: in m ²	0	Länge in m:	0
Bestandestyp:	0204 Streuobstbestand (Streuobstwiese/-weide, Obstbaumreihen)				
Charakteristik:	Bearbeiter: Lichtenecker Andrea				
lfd. Nummer:	1100	Fläche: in m ²	0	Länge in m:	0
Bestandestyp:	0204 Streuobstbestand (Streuobstwiese/-weide, Obstbaumreihen)				
Charakteristik:	Bearbeiter: Lichtenecker Andrea				
lfd. Nummer:	1103	Fläche: in m ²	0	Länge in m:	0
Bestandestyp:	0204 Streuobstbestand (Streuobstwiese/-weide, Obstbaumreihen)				
Charakteristik:	Bearbeiter: Lichtenecker Andrea				
lfd. Nummer:	1104	Fläche: in m ²	0	Länge in m:	0
Bestandestyp:	0204 Streuobstbestand (Streuobstwiese/-weide, Obstbaumreihen)				
Charakteristik:	Bearbeiter: Lichtenecker Andrea				
lfd. Nummer:	1105	Fläche: in m ²	0	Länge in m:	0
Bestandestyp:	0207 Markanter Einzelbaum				
Charakteristik:	Bearbeiter: Lichtenecker Andrea				
lfd. Nummer:	1106	Fläche: in m ²	0	Länge in m:	0
Bestandestyp:	0207 Markanter Einzelbaum				
Charakteristik:	Bearbeiter: Lichtenecker Andrea				
lfd. Nummer:	1107	Fläche: in m ²	2699	Länge in m:	0
Bestandestyp:	0204 Streuobstbestand (Streuobstwiese/-weide, Obstbaumreihen)				
Charakteristik:	Bearbeiter: Lichtenecker Andrea				
lfd. Nummer:	1108	Fläche: in m ²	2567	Länge in m:	0
Bestandestyp:	0103 Laub-Nadel-Mischwald/Laub-Nadelholz-Mischforst				
Charakteristik:	Bearbeiter: Lichtenecker Andrea				
lfd. Nummer:	1109	Fläche: in m ²	349	Länge in m:	0
Bestandestyp:	0204 Streuobstbestand (Streuobstwiese/-weide, Obstbaumreihen)				
Charakteristik:	Bearbeiter: Lichtenecker Andrea				
lfd. Nummer:	1110	Fläche: in m ²	593	Länge in m:	0
Bestandestyp:	0204 Streuobstbestand (Streuobstwiese/-weide, Obstbaumreihen)				
Charakteristik:	Bearbeiter: Lichtenecker Andrea				

lfd. Nummer:	1113	Fläche: in m ²	0	Länge in m:	157
Bestandestyp:	0206 Baumreihe, Allee				
Charakteristik:	Neupflanzung				
	Bearbeiter: Lichtenecker Andrea				
lfd. Nummer:	1114	Fläche: in m ²	1242	Länge in m:	207
Bestandestyp:	0203 Heckenzug				
Charakteristik:					
	Bearbeiter: Lichtenecker Andrea				
lfd. Nummer:	1115	Fläche: in m ²	824	Länge in m:	206
Bestandestyp:	0203 Heckenzug				
Charakteristik:					
	Bearbeiter: Lichtenecker Andrea				
lfd. Nummer:	1137	Fläche: in m ²	477	Länge in m:	159
Bestandestyp:	0202 Uferbegleitgehölz				
Charakteristik:	1-reihiger, relativ gut strukturierter Bestand; v.a. Alnus glutinosa, Fraxinus excelsior, Salix fragilis; Urtica dioica, Rubus sp.; Ufer beidseitig mit Blockschichtung; stark anthropogen beeinträchtigt				
	Bearbeiter: Lichtenecker Andrea				
lfd. Nummer:	1138	Fläche: in m ²	486	Länge in m:	162
Bestandestyp:	0202 Uferbegleitgehölz				
Charakteristik:	1-reihiger, relativ gut strukturierter Bestand; v.a. Alnus glutinosa, Fraxinus excelsior, Salix fragilis; Urtica dioica, Rubus sp.; Ufer beidseitig mit Blockschichtung; stark anthropogen beeinträchtigt				
	Bearbeiter: Lichtenecker Andrea				
lfd. Nummer:	1213	Fläche: in m ²	0	Länge in m:	0
Bestandestyp:	0207 Markanter Einzelbaum				
Charakteristik:					
	Bearbeiter: Lichtenecker Andrea				
lfd. Nummer:	1224	Fläche: in m ²	7082	Länge in m:	671
Bestandestyp:	0202 Uferbegleitgehölz				
Charakteristik:	beidseitiger, t.w. mehrreihiger Bestand; v.a. Fraxinus excelsior, Alnus glutinosa, Prunus padus, Betula pendula; Rubus sp., Filipendula ulmaria; Bach weitgehend naturbelassen				
	Bearbeiter: Lichtenecker Andrea				
lfd. Nummer:	1226	Fläche: in m ²	312	Länge in m:	78
Bestandestyp:	0203 Heckenzug				
Charakteristik:					
	Bearbeiter: Lichtenecker Andrea				
lfd. Nummer:	1227	Fläche: in m ²	903	Länge in m:	0
Bestandestyp:	0204 Streuobstbestand (Streuobstwiese/-weide, Obstbaumreihen)				
Charakteristik:					
	Bearbeiter: Lichtenecker Andrea				
lfd. Nummer:	1228	Fläche: in m ²	0	Länge in m:	16
Bestandestyp:	0206 Baumreihe, Allee				
Charakteristik:					
	Bearbeiter: Lichtenecker Andrea				
lfd. Nummer:	1229	Fläche: in m ²	354	Länge in m:	118
Bestandestyp:	0203 Heckenzug				
Charakteristik:					
	Bearbeiter: Lichtenecker Andrea				

lfd. Nummer:	1230	Fläche: in m ²	1169	Länge in m:	0
Bestandestyp:	0204 Streuobstbestand (Streuobstwiese/-weide, Obstbaumreihen)				
Charakteristik:					
	Bearbeiter: Lichtenecker Andrea				
lfd. Nummer:	1231	Fläche: in m ²	0	Länge in m:	0
Bestandestyp:	0207 Markanter Einzelbaum				
Charakteristik:					
	Bearbeiter: Lichtenecker Andrea				
lfd. Nummer:	2037	Fläche: in m ²	1710	Länge in m:	285
Bestandestyp:	0210 Markante (landschaftsprägende) Geländeböschung				
Charakteristik:	Markante Böschung, mit Hecke bestockt				
	Bearbeiter: Lichtenecker Andrea				
lfd. Nummer:	2039	Fläche: in m ²	1542	Länge in m:	1028
Bestandestyp:	0202 Uferbegleitgehölz				
Charakteristik:	1-reihiger, t.w. lückiger, mäßig strukturierter Bestand; v.a. Fraxinus excelsior, Alnus glutinosa, Sambucus nigra, Salix caprea, Prunus avium, Prunus padus; Urtica dioica; Ufersicherung mit Blockwurf, gewundener Verlauf, mäßig naturnah				
	Bearbeiter: Lichtenecker Andrea				
lfd. Nummer:	2040	Fläche: in m ²	336	Länge in m:	56
Bestandestyp:	0203 Heckenzug				
Charakteristik:					
	Bearbeiter: Lichtenecker Andrea				
lfd. Nummer:	2041	Fläche: in m ²	21547	Länge in m:	2057
Bestandestyp:	0202 Uferbegleitgehölz				
Charakteristik:	beidseitiger, 1-reihiger Bestand, gut strukturiert, t.w. etwas lückig; v.a. Fraxinus excelsior, Alnus glutinosa, Betula pendula, Sambucus nigra, Prunus padus, vereinzelt: Picea abies; Rubus sp., Galium aparine, Urtica dioica; t.w. Blockwurfsicherung an Ufern, gewundener Verlauf; mäßig naturnah				
	Bearbeiter: Lichtenecker Andrea				
lfd. Nummer:	2042	Fläche: in m ²	120	Länge in m:	0
Bestandestyp:	0204 Streuobstbestand (Streuobstwiese/-weide, Obstbaumreihen)				
Charakteristik:					
	Bearbeiter: Lichtenecker Andrea				
lfd. Nummer:	2043	Fläche: in m ²	1223	Länge in m:	489
Bestandestyp:	0202 Uferbegleitgehölz				
Charakteristik:	1-reihiger, t.w. lückiger, wenig strukturierter Bestand; v.a. Alnus glutinosa, beiderseits Blockschichtung, einzeln Sohlschwellen; wenig naturnah				
	Bearbeiter: Lichtenecker Andrea				
lfd. Nummer:	2044	Fläche: in m ²	537	Länge in m:	179
Bestandestyp:	0203 Heckenzug				
Charakteristik:					
	Bearbeiter: Lichtenecker Andrea				
lfd. Nummer:	2045	Fläche: in m ²	527	Länge in m:	0
Bestandestyp:	0204 Streuobstbestand (Streuobstwiese/-weide, Obstbaumreihen)				
Charakteristik:					
	Bearbeiter: Lichtenecker Andrea				
lfd. Nummer:	2046	Fläche: in m ²	465	Länge in m:	155
Bestandestyp:	0210 Markante (landschaftsprägende) Geländeböschung				
Charakteristik:	Markante Böschung oberhalb Straße; t.w. mit Hecke bestockt				
	Bearbeiter: Lichtenecker Andrea				

lfd. Nummer:	2047	Fläche: in m ²	262	Länge in m:	262
Bestandestyp:	0202 Uferbegleitgehölz				
Charakteristik:	1-reihiger, sehr lückiger Bestand, ca. 2 m hoch, bei Gärten unterbrochen; v.a. Alnus glutinosa; Mühlbach im Ortsbereich, naturfern				
	Bearbeiter: Lichtenecker Andrea				
lfd. Nummer:	2048	Fläche: in m ²	637	Länge in m:	0
Bestandestyp:	0201 Kleinstwaldfläche ("Feldgehölz"), Gebüsch oder Baumgruppe unter 1000m²				
Charakteristik:	mäßig strukturiert; v.a. Fraxinus excelsior; Prunus avium, Quercus robur				
	Bearbeiter: Lichtenecker Andrea				
lfd. Nummer:	2049	Fläche: in m ²	63	Länge in m:	63
Bestandestyp:	0202 Uferbegleitgehölz				
Charakteristik:	1-reihiger, t.w. lückiger bzw. im Bereich der Gärten unterbrochener Bestand, schlecht strukturiert; v.a Alnus glutinosa; Quercus robur, Fraxinus excelsior, Prunus padus, Prunus avium, Salix caprea; Bach im Ortsgebiet, stark verbaut, naturfremd				
	Bearbeiter: Lichtenecker Andrea				
lfd. Nummer:	2051	Fläche: in m ²	74	Länge in m:	74
Bestandestyp:	0202 Uferbegleitgehölz				
Charakteristik:	1-reihiger, t.w. lückiger bzw. im Bereich der Gärten unterbrochener Bestand, schlecht strukturiert; v.a Alnus glutinosa; Quercus robur, Fraxinus excelsior, Prunus padus, Prunus avium, Salix caprea; Bach im Ortsgebiet, stark verbaut, naturfremd				
	Bearbeiter: Lichtenecker Andrea				
lfd. Nummer:	2052	Fläche: in m ²	206	Länge in m:	206
Bestandestyp:	0202 Uferbegleitgehölz				
Charakteristik:	1-reihiger, t.w. lückiger bzw. im Bereich der Gärten unterbrochener Bestand, schlecht strukturiert; v.a Alnus glutinosa; Quercus robur, Fraxinus excelsior, Prunus padus, Prunus avium, Salix caprea; Bach im Ortsgebiet, stark verbaut, naturfremd				
	Bearbeiter: Lichtenecker Andrea				
lfd. Nummer:	2053	Fläche: in m ²	65	Länge in m:	65
Bestandestyp:	0202 Uferbegleitgehölz				
Charakteristik:	1-reihiger, t.w. lückiger bzw. im Bereich der Gärten unterbrochener Bestand, schlecht strukturiert; v.a Alnus glutinosa; Quercus robur, Fraxinus excelsior, Prunus padus, Prunus avium, Salix caprea; Bach im Ortsgebiet, stark verbaut, naturfremd				
	Bearbeiter: Lichtenecker Andrea				
lfd. Nummer:	2054	Fläche: in m ²	0	Länge in m:	130
Bestandestyp:	0206 Baumreihe, Allee				
Charakteristik:					
	Bearbeiter: Lichtenecker Andrea				
lfd. Nummer:	2055	Fläche: in m ²	0	Länge in m:	0
Bestandestyp:	0204 Streuobstbestand (Streuobstwiese/-weide, Obstbaumreihen)				
Charakteristik:					
	Bearbeiter: Lichtenecker Andrea				
lfd. Nummer:	2056	Fläche: in m ²	1144	Länge in m:	572
Bestandestyp:	0202 Uferbegleitgehölz				
Charakteristik:	1-reihiger, t.w. lückiger Bestand, mäßig strukturiert; v.a Alnus glutinosa; Quercus robur, Fraxinus excelsior, Prunus padus, Prunus avium, Salix caprea; Bach im Ortsgebiet, stark verbaut, naturfremd				
	Bearbeiter: Lichtenecker Andrea				
lfd. Nummer:	2057	Fläche: in m ²	480	Länge in m:	160
Bestandestyp:	0203 Heckenzug				
Charakteristik:					
	Bearbeiter: Lichtenecker Andrea				

lfd. Nummer:	2058	Fläche: in m ²	633	Länge in m:	253
Bestandestyp:	0202 Uferbegleitgehölz				
Charakteristik:	1-reihiger, t.w. lückiger, sonst relativ gut strukturierter, z.T. unterbrochener Bestand; v.a. Alnus glutinosa; Sambucus nigra, Fraxinus excelsior, Betula pendula; beiderseits Blockschichtung, einzelne Sohlswellen; wenig naturnah				
	Bearbeiter: Lichtenecker Andrea				
lfd. Nummer:	2059	Fläche: in m ²	0	Länge in m:	0
Bestandestyp:	0204 Streuobstbestand (Streuobstwiese/-weide, Obstbaumreihen)				
Charakteristik:					
	Bearbeiter: Lichtenecker Andrea				
lfd. Nummer:	2060	Fläche: in m ²	0	Länge in m:	0
Bestandestyp:	0204 Streuobstbestand (Streuobstwiese/-weide, Obstbaumreihen)				
Charakteristik:					
	Bearbeiter: Lichtenecker Andrea				
lfd. Nummer:	2061	Fläche: in m ²	0	Länge in m:	31
Bestandestyp:	0204 Streuobstbestand (Streuobstwiese/-weide, Obstbaumreihen)				
Charakteristik:					
	Bearbeiter: Lichtenecker Andrea				
lfd. Nummer:	2062	Fläche: in m ²	0	Länge in m:	25
Bestandestyp:	0204 Streuobstbestand (Streuobstwiese/-weide, Obstbaumreihen)				
Charakteristik:					
	Bearbeiter: Lichtenecker Andrea				
lfd. Nummer:	2063	Fläche: in m ²	2418	Länge in m:	250
Bestandestyp:	0202 Uferbegleitgehölz				
Charakteristik:	1-reihiger, relativ gut strukturierter Bestand; v.a. Alnus glutinosa; Sambucus nigra, Fraxinus excelsior, Betula pendula; beiderseits Blockschichtung, einzelne Sohlswellen; wenig naturnah				
	Bearbeiter: Lichtenecker Andrea				
lfd. Nummer:	2064	Fläche: in m ²	1710	Länge in m:	0
Bestandestyp:	0204 Streuobstbestand (Streuobstwiese/-weide, Obstbaumreihen)				
Charakteristik:					
	Bearbeiter: Lichtenecker Andrea				
lfd. Nummer:	2065	Fläche: in m ²	0	Länge in m:	32
Bestandestyp:	0204 Streuobstbestand (Streuobstwiese/-weide, Obstbaumreihen)				
Charakteristik:					
	Bearbeiter: Lichtenecker Andrea				
lfd. Nummer:	2066	Fläche: in m ²	745	Länge in m:	298
Bestandestyp:	0202 Uferbegleitgehölz				
Charakteristik:	1-reihiger Bestand; v.a. Fraxinus excelsior, Alnus glutinosa, Prunus padus, Betula pendula; Rubus sp., Filipendula ulmaria; Bach weitgehend naturbelassen				
	Bearbeiter: Lichtenecker Andrea				
lfd. Nummer:	2067	Fläche: in m ²	740	Länge in m:	296
Bestandestyp:	0202 Uferbegleitgehölz				
Charakteristik:	1-reihiger Bestand; v.a. Fraxinus excelsior, Alnus glutinosa, Prunus padus, Betula pendula; Rubus sp., Filipendula ulmaria; Bach weitgehend naturbelassen				
	Bearbeiter: Lichtenecker Andrea				
lfd. Nummer:	2068	Fläche: in m ²	708	Länge in m:	118
Bestandestyp:	0203 Heckenzug				
Charakteristik:					
	Bearbeiter: Lichtenecker Andrea				

lfd. Nummer:	2069	Fläche: in m ²	157	Länge in m:	0
Bestandestyp:	0401 Stehendes Gewässer				
Charakteristik:	eutropher Teich, steil geböscht; Begehungspunkt: 65				
	Bearbeiter: Lichtenecker Andrea				
lfd. Nummer:	2070	Fläche: in m ²	580	Länge in m:	290
Bestandestyp:	0203 Heckenzug				
Charakteristik:					
	Bearbeiter: Lichtenecker Andrea				
lfd. Nummer:	2071	Fläche: in m ²	478	Länge in m:	239
Bestandestyp:	0202 Uferbegleitgehölz				
Charakteristik:	1-reihiger, t.w. lückiger, mäßig strukturierter Bestand; v.a. Alnus glutinosa; Sonstige: Fraxinus excelsior, Sx caprea, Viburnum opulus; Rubus sp., Urtica dioica; t.w. Ufersicherung, gewundener Verlauf, mäßig naturnah				
	Bearbeiter: Lichtenecker Andrea				
lfd. Nummer:	2072	Fläche: in m ²	1254	Länge in m:	0
Bestandestyp:	0204 Streuobstbestand (Streuobstwiese/-weide, Obstbaumreihen)				
Charakteristik:					
	Bearbeiter: Lichtenecker Andrea				
lfd. Nummer:	2073	Fläche: in m ²	2160	Länge in m:	0
Bestandestyp:	0204 Streuobstbestand (Streuobstwiese/-weide, Obstbaumreihen)				
Charakteristik:					
	Bearbeiter: Lichtenecker Andrea				
lfd. Nummer:	2074	Fläche: in m ²	0	Länge in m:	31
Bestandestyp:	0204 Streuobstbestand (Streuobstwiese/-weide, Obstbaumreihen)				
Charakteristik:					
	Bearbeiter: Lichtenecker Andrea				
lfd. Nummer:	2075	Fläche: in m ²	156	Länge in m:	52
Bestandestyp:	0203 Heckenzug				
Charakteristik:					
	Bearbeiter: Lichtenecker Andrea				
lfd. Nummer:	2076	Fläche: in m ²	164	Länge in m:	82
Bestandestyp:	0203 Heckenzug				
Charakteristik:					
	Bearbeiter: Lichtenecker Andrea				
lfd. Nummer:	2077	Fläche: in m ²	127	Länge in m:	127
Bestandestyp:	0202 Uferbegleitgehölz				
Charakteristik:	1-reihiger, t.w. lückiger, relativ wenig strukturierter Bestand; v.a. Alnus glutinosa; Sonstige: Euonymus europaeus, Fraxinus excelsior; Ufersicherung mit Blockwurf, mäßig naturnah				
	Bearbeiter: Lichtenecker Andrea				
lfd. Nummer:	2078	Fläche: in m ²	129	Länge in m:	0
Bestandestyp:	0401 Stehendes Gewässer				
Charakteristik:	eutropher Teich, steil geböscht; Begehungspunkt: 68				
	Bearbeiter: Lichtenecker Andrea				
lfd. Nummer:	2079	Fläche: in m ²	1384	Länge in m:	346
Bestandestyp:	0202 Uferbegleitgehölz				
Charakteristik:	gut strukturierter, meist 1-reihiger Bestand; v.a. Fraxinus excelsior, Alnus glutinosa; Salix caprea, Rubus sp., Sambucus nigra, Quercus robur; Impatiens parviflora, Urtica dioica, Geum urbanum, Galium aparine; schlängelnder Verlauf, naturnah				
	Bearbeiter: Lichtenecker Andrea				

lfd. Nummer:	2080	Fläche: in m ²	860	Länge in m:	0
Bestandestyp:	0204 Streuobstbestand (Streuobstwiese/-weide, Obstbaumreihen)				
Charakteristik:					
	Bearbeiter: Lichtenecker Andrea				
lfd. Nummer:	2081	Fläche: in m ²	1671	Länge in m:	0
Bestandestyp:	0104 Laubwald/Laubholzforst				
Charakteristik:					
	Bearbeiter: Lichtenecker Andrea				
lfd. Nummer:	2082	Fläche: in m ²	3874	Länge in m:	0
Bestandestyp:	0102 Nadelwald/Nadelholzforst				
Charakteristik:					
	Bearbeiter: Lichtenecker Andrea				
lfd. Nummer:	2083	Fläche: in m ²	324	Länge in m:	216
Bestandestyp:	0202 Uferbegleitgehölz				
Charakteristik:	1-reihiger, lückiger Bestand von Jungbäumen; v.a. Alnus glutinosa, Fraxinus excelsior; Sonstige: Quercus robur t.w. Ufersicherung mit Blocksteinen; mäßig naturnah				
	Bearbeiter: Lichtenecker Andrea				
lfd. Nummer:	2084	Fläche: in m ²	470	Länge in m:	188
Bestandestyp:	0202 Uferbegleitgehölz				
Charakteristik:	mäßig strukturierter, 1-reihiger, t.w. etwas lückiger Bestand; v.a. Fraxinus excelsior, Alnus glutinosa, Salix caprea, Cornus sanguinea, Prunus avium, Acer platanoides; Rubus sp.; t.w.Ufersicherung mit Blocksteinen; relativ naturnah				
	Bearbeiter: Lichtenecker Andrea				
lfd. Nummer:	2085	Fläche: in m ²	338	Länge in m:	169
Bestandestyp:	0202 Uferbegleitgehölz				
Charakteristik:	1-reihiger Bestand, relativ gut strukturiert; v.a. Alnus glutinosa, Fraxinus excelsior; Sonstige: Prunus avium, Quercus robur, Coryllus avellana, Viburnum opulus, Sambucus nigra, Salix fragilis, Sx caprea; Rubus sp., Urtica dioica, Geum urbanum, Filipendula ulmaria; Ufer mit Blockwurfsicherung; mäßig naturnah				
	Bearbeiter: Lichtenecker Andrea				
lfd. Nummer:	2086	Fläche: in m ²	334	Länge in m:	167
Bestandestyp:	0202 Uferbegleitgehölz				
Charakteristik:	1-reihiger Bestand, relativ gut strukturiert; v.a. Alnus glutinosa, Fraxinus excelsior; Sonstige: Prunus avium, Quercus robur, Coryllus avellana, Viburnum opulus, Sambucus nigra, Salix fragilis, Sx caprea; Rubus sp., Urtica dioica, Geum urbanum, Filipendula ulmaria; Ufer mit Blockwurfsicherung; mäßig naturnah				
	Bearbeiter: Lichtenecker Andrea				
lfd. Nummer:	2088	Fläche: in m ²	849	Länge in m:	0
Bestandestyp:	0204 Streuobstbestand (Streuobstwiese/-weide, Obstbaumreihen)				
Charakteristik:					
	Bearbeiter: Lichtenecker Andrea				
lfd. Nummer:	2089	Fläche: in m ²	0	Länge in m:	0
Bestandestyp:	0204 Streuobstbestand (Streuobstwiese/-weide, Obstbaumreihen)				
Charakteristik:					
	Bearbeiter: Lichtenecker Andrea				
lfd. Nummer:	2090	Fläche: in m ²	0	Länge in m:	0
Bestandestyp:	0204 Streuobstbestand (Streuobstwiese/-weide, Obstbaumreihen)				
Charakteristik:					
	Bearbeiter: Lichtenecker Andrea				
lfd. Nummer:	2091	Fläche: in m ²	1412	Länge in m:	353
Bestandestyp:	0210 Markante (landschaftsprägende) Geländeböschung				
Charakteristik:	durch Materialabbau entstanden; mit Sukzessionsfläche				
	Bearbeiter: Lichtenecker Andrea				

lfd. Nummer:	2092	Fläche: in m ²	375	Länge in m:	250
Bestandestyp:	0202 Uferbegleitgehölz				
Charakteristik:	sehr lückiger, 1-reihiger Bestand, t.w. neugepflanzt; einzelne große Alnus glutinosa; beiderseits Blockwurf, stark beeinträchtigt				
	Bearbeiter: Lichtenecker Andrea				
lfd. Nummer:	2093	Fläche: in m ²	352	Länge in m:	176
Bestandestyp:	0202 Uferbegleitgehölz				
Charakteristik:	etwas lückiger, 1-reihiger Bestand, t.w. neugepflanzt; einzelne große Alnus glutinosa; beiderseits Blockwurf, stark beeinträchtigt				
	Bearbeiter: Lichtenecker Andrea				
lfd. Nummer:	2094	Fläche: in m ²	366	Länge in m:	183
Bestandestyp:	0202 Uferbegleitgehölz				
Charakteristik:	etwas lückiger, 1-reihiger Bestand, t.w. neugepflanzt; einzelne große Alnus glutinosa; beiderseits Blockwurf, stark beeinträchtigt				
	Bearbeiter: Lichtenecker Andrea				
lfd. Nummer:	2095	Fläche: in m ²	0	Länge in m:	96
Bestandestyp:	0206 Baumreihe, Allee				
Charakteristik:					
	Bearbeiter: Lichtenecker Andrea				
lfd. Nummer:	2096	Fläche: in m ²	134	Länge in m:	267
Bestandestyp:	0202 Uferbegleitgehölz				
Charakteristik:	Neupflanzung: Alnus glutinosa, Fraxinus excelsior, einzelne Acer platanoides; beiderseits Blockwurf, stark beeinträchtigt				
	Bearbeiter: Lichtenecker Andrea				
lfd. Nummer:	2097	Fläche: in m ²	0	Länge in m:	27
Bestandestyp:	0204 Streuobstbestand (Streuobstwiese/-weide, Obstbaumreihen)				
Charakteristik:					
	Bearbeiter: Lichtenecker Andrea				
lfd. Nummer:	2098	Fläche: in m ²	0	Länge in m:	38
Bestandestyp:	0204 Streuobstbestand (Streuobstwiese/-weide, Obstbaumreihen)				
Charakteristik:					
	Bearbeiter: Lichtenecker Andrea				
lfd. Nummer:	2099	Fläche: in m ²	0	Länge in m:	39
Bestandestyp:	0204 Streuobstbestand (Streuobstwiese/-weide, Obstbaumreihen)				
Charakteristik:					
	Bearbeiter: Lichtenecker Andrea				
lfd. Nummer:	2100	Fläche: in m ²	0	Länge in m:	32
Bestandestyp:	0204 Streuobstbestand (Streuobstwiese/-weide, Obstbaumreihen)				
Charakteristik:					
	Bearbeiter: Lichtenecker Andrea				
lfd. Nummer:	2101	Fläche: in m ²	0	Länge in m:	11
Bestandestyp:	0204 Streuobstbestand (Streuobstwiese/-weide, Obstbaumreihen)				
Charakteristik:					
	Bearbeiter: Lichtenecker Andrea				
lfd. Nummer:	2102	Fläche: in m ²	0	Länge in m:	12
Bestandestyp:	0204 Streuobstbestand (Streuobstwiese/-weide, Obstbaumreihen)				
Charakteristik:					
	Bearbeiter: Lichtenecker Andrea				

lfd. Nummer:	2103	Fläche: in m ²	0	Länge in m:	25
Bestandestyp:	0204 Streuobstbestand (Streuobstwiese/-weide, Obstbaumreihen)				
Charakteristik:	Bearbeiter: Lichtenecker Andrea				
lfd. Nummer:	2104	Fläche: in m ²	0	Länge in m:	31
Bestandestyp:	0204 Streuobstbestand (Streuobstwiese/-weide, Obstbaumreihen)				
Charakteristik:	Bearbeiter: Lichtenecker Andrea				
lfd. Nummer:	2105	Fläche: in m ²	1913	Länge in m:	0
Bestandestyp:	0204 Streuobstbestand (Streuobstwiese/-weide, Obstbaumreihen)				
Charakteristik:	Bearbeiter: Lichtenecker Andrea				
lfd. Nummer:	2106	Fläche: in m ²	5399	Länge in m:	447
Bestandestyp:	0202 Uferbegleitgehölz				
Charakteristik:	beidseitiger, 1-reihiger Bestand, gut strukturiert; v.a. Fraxinus excelsior, Alnus glutinosa, Betula pendula, Salix caprea, Sambucus nigra, Quercus robur, Salix fragilis, Prunus padus, Coryllus avellana; vereinzelt: Euonymus europaeus; Rubus sp., Galium aparine, Urtica dioica; t.w. Blockwurfsicherung an Ufern, gewundener Verlauf; mäßig naturnah				
	Bearbeiter: Lichtenecker Andrea				
lfd. Nummer:	2107	Fläche: in m ²	0	Länge in m:	24
Bestandestyp:	0204 Streuobstbestand (Streuobstwiese/-weide, Obstbaumreihen)				
Charakteristik:	Bearbeiter: Lichtenecker Andrea				
lfd. Nummer:	2108	Fläche: in m ²	1890	Länge in m:	0
Bestandestyp:	0204 Streuobstbestand (Streuobstwiese/-weide, Obstbaumreihen)				
Charakteristik:	Bearbeiter: Lichtenecker Andrea				
lfd. Nummer:	2109	Fläche: in m ²	0	Länge in m:	62
Bestandestyp:	0204 Streuobstbestand (Streuobstwiese/-weide, Obstbaumreihen)				
Charakteristik:	Bearbeiter: Lichtenecker Andrea				
lfd. Nummer:	2110	Fläche: in m ²	1620	Länge in m:	0
Bestandestyp:	0204 Streuobstbestand (Streuobstwiese/-weide, Obstbaumreihen)				
Charakteristik:	Bearbeiter: Lichtenecker Andrea				
lfd. Nummer:	2111	Fläche: in m ²	101	Länge in m:	0
Bestandestyp:	0401 Stehendes Gewässer				
Charakteristik:	eutropher Teich, steil geböscht; Begehungspunkt: 74				
	Bearbeiter: Lichtenecker Andrea				
lfd. Nummer:	2112	Fläche: in m ²	0	Länge in m:	61
Bestandestyp:	0204 Streuobstbestand (Streuobstwiese/-weide, Obstbaumreihen)				
Charakteristik:	Bearbeiter: Lichtenecker Andrea				
lfd. Nummer:	2113	Fläche: in m ²	291	Länge in m:	0
Bestandestyp:	0204 Streuobstbestand (Streuobstwiese/-weide, Obstbaumreihen)				
Charakteristik:	Bearbeiter: Lichtenecker Andrea				

lfd. Nummer:	2114	Fläche: in m ²	742	Länge in m:	0
Bestandestyp:	0102 Nadelwald/Nadelholzforst				
Charakteristik:					
	Bearbeiter: Lichtenecker Andrea				
lfd. Nummer:	2115	Fläche: in m ²	1070	Länge in m:	428
Bestandestyp:	0202 Uferbegleitgehölz				
Charakteristik:	1-reihiger Bestand, gut strukturiert; v.a. Alnus glutinosa; Acer platanoides, Fraxinus excelsior, Salix caprea, Coryllus avellana; Rubus sp.; punktuelle Ufer- und Sohlsicherungen; naturnah				
	Bearbeiter: Lichtenecker Andrea				
lfd. Nummer:	2116	Fläche: in m ²	17375	Länge in m:	0
Bestandestyp:	0102 Nadelwald/Nadelholzforst				
Charakteristik:					
	Bearbeiter: Lichtenecker Andrea				
lfd. Nummer:	2117	Fläche: in m ²	2518	Länge in m:	0
Bestandestyp:	0204 Streuobstbestand (Streuobstwiese/-weide, Obstbaumreihen)				
Charakteristik:					
	Bearbeiter: Lichtenecker Andrea				
lfd. Nummer:	2118	Fläche: in m ²	0	Länge in m:	32
Bestandestyp:	0204 Streuobstbestand (Streuobstwiese/-weide, Obstbaumreihen)				
Charakteristik:					
	Bearbeiter: Lichtenecker Andrea				
lfd. Nummer:	2119	Fläche: in m ²	0	Länge in m:	23
Bestandestyp:	0204 Streuobstbestand (Streuobstwiese/-weide, Obstbaumreihen)				
Charakteristik:					
	Bearbeiter: Lichtenecker Andrea				
lfd. Nummer:	2120	Fläche: in m ²	0	Länge in m:	23
Bestandestyp:	0204 Streuobstbestand (Streuobstwiese/-weide, Obstbaumreihen)				
Charakteristik:					
	Bearbeiter: Lichtenecker Andrea				
lfd. Nummer:	2121	Fläche: in m ²	0	Länge in m:	22
Bestandestyp:	0206 Baumreihe, Allee				
Charakteristik:					
	Bearbeiter: Lichtenecker Andrea				
lfd. Nummer:	2122	Fläche: in m ²	0	Länge in m:	32
Bestandestyp:	0204 Streuobstbestand (Streuobstwiese/-weide, Obstbaumreihen)				
Charakteristik:					
	Bearbeiter: Lichtenecker Andrea				
lfd. Nummer:	2123	Fläche: in m ²	0	Länge in m:	22
Bestandestyp:	0204 Streuobstbestand (Streuobstwiese/-weide, Obstbaumreihen)				
Charakteristik:					
	Bearbeiter: Lichtenecker Andrea				
lfd. Nummer:	2124	Fläche: in m ²	0	Länge in m:	69
Bestandestyp:	0204 Streuobstbestand (Streuobstwiese/-weide, Obstbaumreihen)				
Charakteristik:					
	Bearbeiter: Lichtenecker Andrea				
lfd. Nummer:	2125	Fläche: in m ²	87	Länge in m:	29
Bestandestyp:	0203 Heckenzug				
Charakteristik:					
	Bearbeiter: Lichtenecker Andrea				

lfd. Nummer:	2126	Fläche: in m ²	0	Länge in m:	52
Bestandestyp:	0204 Streuobstbestand (Streuobstwiese/-weide, Obstbaumreihen)				
Charakteristik:	Bearbeiter: Lichtenecker Andrea				
lfd. Nummer:	2128	Fläche: in m ²	0	Länge in m:	17
Bestandestyp:	0204 Streuobstbestand (Streuobstwiese/-weide, Obstbaumreihen)				
Charakteristik:	Bearbeiter: Lichtenecker Andrea				
lfd. Nummer:	2129	Fläche: in m ²	0	Länge in m:	0
Bestandestyp:	0204 Streuobstbestand (Streuobstwiese/-weide, Obstbaumreihen)				
Charakteristik:	Bearbeiter: Lichtenecker Andrea				
lfd. Nummer:	2130	Fläche: in m ²	129	Länge in m:	43
Bestandestyp:	0210 Markante (landschaftsprägende) Geländeböschung				
Charakteristik:	Markante Böschung mit Magerwiesenbestand Bearbeiter: Lichtenecker Andrea				
lfd. Nummer:	2131	Fläche: in m ²	6255	Länge in m:	0
Bestandestyp:	0102 Nadelwald/Nadelholzforst				
Charakteristik:	Bearbeiter: Lichtenecker Andrea				
lfd. Nummer:	2132	Fläche: in m ²	1003	Länge in m:	0
Bestandestyp:	0204 Streuobstbestand (Streuobstwiese/-weide, Obstbaumreihen)				
Charakteristik:	Bearbeiter: Lichtenecker Andrea				
lfd. Nummer:	2133	Fläche: in m ²	0	Länge in m:	33
Bestandestyp:	0204 Streuobstbestand (Streuobstwiese/-weide, Obstbaumreihen)				
Charakteristik:	Bearbeiter: Lichtenecker Andrea				
lfd. Nummer:	2135	Fläche: in m ²	2908	Länge in m:	0
Bestandestyp:	0103 Laub-Nadel-Mischwald/Laub-Nadelholz-Mischforst				
Charakteristik:	Bearbeiter: Lichtenecker Andrea				
lfd. Nummer:	2136	Fläche: in m ²	0	Länge in m:	18
Bestandestyp:	0204 Streuobstbestand (Streuobstwiese/-weide, Obstbaumreihen)				
Charakteristik:	Bearbeiter: Lichtenecker Andrea				
lfd. Nummer:	2137	Fläche: in m ²	0	Länge in m:	0
Bestandestyp:	0204 Streuobstbestand (Streuobstwiese/-weide, Obstbaumreihen)				
Charakteristik:	Bearbeiter: Lichtenecker Andrea				
lfd. Nummer:	2138	Fläche: in m ²	1207	Länge in m:	151
Bestandestyp:	0202 Uferbegleitgehölz				
Charakteristik:	beidseitiger, 1-reihiger Bestand, gut strukturiert; v.a. Acer platanoides, Fraxinus excelsior, Salix caprea, Alnus glutinosa, Coryllus avellana, Viburnum opulus; Rubus sp.; punktuelle Ufer- und Sohlsicherungen; naturnah Bearbeiter: Lichtenecker Andrea				
lfd. Nummer:	2139	Fläche: in m ²	12223	Länge in m:	1163
Bestandestyp:	0202 Uferbegleitgehölz				
Charakteristik:	beidseitiger, meist 1-reihiger Bestand, gut strukturiert; v.a. Acer platanoides, Fraxinus excelsior, Salix caprea, Alnus glutinosa, Coryllus avellana, Viburnum opulus; Rubus sp.; punktuelle Ufer- und Sohlsicherungen; naturnah Bearbeiter: Lichtenecker Andrea				

lfd. Nummer:	2140	Fläche: in m ²	2525	Länge in m:	216
Bestandestyp:	0202 Uferbegleitgehölz				
Charakteristik:	beidseitiger, t.w. mehrreihiger Bestand, gut strukturiert; v.a. Acer platanoides, Fraxinus excelsior, Salix caprea, Alnus glutinosa, Coryllus avellana, Viburnum opulus; Rubus sp.; punktuelle Ufer- und Sohlsicherungen; naturnah				
	Bearbeiter: Lichtenecker Andrea				
lfd. Nummer:	2141	Fläche: in m ²	305	Länge in m:	305
Bestandestyp:	0202 Uferbegleitgehölz				
Charakteristik:	1-reihiger Bestand, gut strukturiert; v.a. Acer platanoides, Fraxinus excelsior, Salix caprea, Alnus glutinosa, Coryllus avellana; Carex brizoides, Rubus sp.; punktuelle Ufer- und Sohlsicherungen; naturnah				
	Bearbeiter: Lichtenecker Andrea				
lfd. Nummer:	2142	Fläche: in m ²	0	Länge in m:	38
Bestandestyp:	0204 Streuobstbestand (Streuobstwiese/-weide, Obstbaumreihen)				
Charakteristik:					
	Bearbeiter: Lichtenecker Andrea				
lfd. Nummer:	2143	Fläche: in m ²	171	Länge in m:	57
Bestandestyp:	0203 Heckenzug				
Charakteristik:					
	Bearbeiter: Lichtenecker Andrea				
lfd. Nummer:	2144	Fläche: in m ²	702	Länge in m:	0
Bestandestyp:	0104 Laubwald/Laubholzforst				
Charakteristik:					
	Bearbeiter: Lichtenecker Andrea				
lfd. Nummer:	2145	Fläche: in m ²	542	Länge in m:	0
Bestandestyp:	0103 Laub-Nadel-Mischwald/Laub-Nadelholz-Mischforst				
Charakteristik:					
	Bearbeiter: Lichtenecker Andrea				
lfd. Nummer:	2146	Fläche: in m ²	24160	Länge in m:	0
Bestandestyp:	0102 Nadelwald/Nadelholzforst				
Charakteristik:					
	Bearbeiter: Lichtenecker Andrea				
lfd. Nummer:	2147	Fläche: in m ²	874	Länge in m:	0
Bestandestyp:	0104 Laubwald/Laubholzforst				
Charakteristik:					
	Bearbeiter: Lichtenecker Andrea				
lfd. Nummer:	2148	Fläche: in m ²	439	Länge in m:	0
Bestandestyp:	0104 Laubwald/Laubholzforst				
Charakteristik:					
	Bearbeiter: Lichtenecker Andrea				
lfd. Nummer:	2152	Fläche: in m ²	150	Länge in m:	300
Bestandestyp:	0402 Fließendes Gewässer				
Charakteristik:	Zubringer zu Leithenbach; weitgehend naturbelassen, schlängelnde Linienführung, kiesiges Substrat; Begehungspunkt: 22				
	Bearbeiter: Lichtenecker Andrea				
lfd. Nummer:	2154	Fläche: in m ²	265	Länge in m:	529
Bestandestyp:	0402 Fließendes Gewässer				
Charakteristik:	Kleiner Bach; bei Durchlass partielle Sohlsicherung mit Blockstein; t.w. Ufersicherung mit Blocksteinen, sandig schottriges Substrat, kleinflächig schlammige Bereiche, mäßig naturnah; Begehungspunkt: 17				
	Bearbeiter: Lichtenecker Andrea				

lfd. Nummer:	2155	Fläche: in m ²	1015	Länge in m:	2030
Bestandestyp:	0402 Fließendes Gewässer				
Charakteristik:	naturbelassen, kiesig-schottriges Substrat, Verzahnung mit Gehölzwurzeln und krautiger Vegetation, schlängelnder Verlauf; Begehungspunkt: 45 und 66 (Sondersituation: verrohrt)				
	Bearbeiter: Lichtenecker Andrea				
lfd. Nummer:	2156	Fläche: in m ²	595	Länge in m:	1189
Bestandestyp:	0402 Fließendes Gewässer				
Charakteristik:	naturbelassen, kiesig - schottriges Substrat, Verzahnung mit Gehölzwurzeln und krautiger Vegetation, schlängelnder Verlauf; Begehungspunkt: 44				
	Bearbeiter: Lichtenecker Andrea				
lfd. Nummer:	2157	Fläche: in m ²	4876	Länge in m:	2438
Bestandestyp:	0402 Fließendes Gewässer				
Charakteristik:	Leithenbach; t.w. Prallufersicherung mit Blockwurf, einzelne Sohlwellen, geringe Breitenvarianz, sandig - schottriges Substrat; Verzahnung mit Gehölzwurzeln; mäßig naturnah; Begehungspunkt: 21				
	Bearbeiter: Lichtenecker Andrea				
lfd. Nummer:	2158	Fläche: in m ²	7275	Länge in m:	1455
Bestandestyp:	0402 Fließendes Gewässer				
Charakteristik:	St. Veiter Bach; Ufer t.w. mit Blockwurfsicherung, geringe Breitenvarianz, Verzahnung mit Gehölzwurzeln, t.w. Totholz, gewundener Verlauf; mäßig naturnah; Begehungspunkt: 20				
	Bearbeiter: Lichtenecker Andrea				
lfd. Nummer:	2159	Fläche: in m ²	4464	Länge in m:	2232
Bestandestyp:	0402 Fließendes Gewässer				
Charakteristik:	Döginger Bach; Ufersicherung mit Blockwurf (gut eingewachsen), Breitenvarianz gering, Verzahnung mit Gehölzwurzeln und krautiger Vegetation, gewundener Verlauf; mäßig naturnah; Begehungspunkt: 33				
	Bearbeiter: Lichtenecker Andrea				
lfd. Nummer:	2160	Fläche: in m ²	3915	Länge in m:	783
Bestandestyp:	0402 Fließendes Gewässer				
Charakteristik:	Mettmacher Ache unterhalb Wildenau; Ufer überwiegend mit Blockwurfsicherung, t.w. am Gleitufer naturbelassen, Breitenvarianz bis zu 1:1,5, Sohlsubstrat gut strukturiert (schlammig - kiesig), Verzahnung mit Gehölzwurzeln und krautiger Vegetation, gewundener Verlauf; mäßig naturnah; Begehungspunkt: 11				
	Bearbeiter: Lichtenecker Andrea				
lfd. Nummer:	2162	Fläche: in m ²	961	Länge in m:	961
Bestandestyp:	0402 Fließendes Gewässer				
Charakteristik:	punktuelle Sohl- und Uferstabilisierung mit Blockwurf bei Brücke, kleine Einbuchtungen, Verzahnung mit Gehölzwurzeln und krautiger Vegetation, schlammig - schottriges Substrat; relativ naturnah; Begehungspunkt: 4				
	Bearbeiter: Lichtenecker Andrea				
lfd. Nummer:	2163	Fläche: in m ²	966	Länge in m:	161
Bestandestyp:	0402 Fließendes Gewässer				
Charakteristik:	Waldzeller Ache; Ufer beidseitig mit Blockschichtung, kaum Breiten- und Tiefenvarianz, gebogene Linienführung; stark anthropogen beeinträchtigt; Begehungspunkt: 47				
	Bearbeiter: Lichtenecker Andrea				
lfd. Nummer:	2164	Fläche: in m ²	9978	Länge in m:	1663
Bestandestyp:	0402 Fließendes Gewässer				
Charakteristik:	Waldzeller Ache; Ufer beidseitig mit Blockschichtung, kaum Breiten- und Tiefenvarianz, gebogene Linienführung; stark anthropogen beeinträchtigt; Begehungspunkt: 47				
	Bearbeiter: Lichtenecker Andrea				
lfd. Nummer:	2165	Fläche: in m ²	732	Länge in m:	209
Bestandestyp:	0402 Fließendes Gewässer				
Charakteristik:	fast stehend, sonst relativ naturnah; Breitenvarianz: 1:1,5, bei Brücke Ufersicherung mit Blockwurf bzw. Blockschichtung, Verzahnung mit Gehölzwurzeln und krautiger Vegetation, t.w. Totholz; Begehungspunkt: 48				
	Bearbeiter: Lichtenecker Andrea				

lfd. Nummer:	2166	Fläche: in m ²	244	Länge in m:	244
Bestandestyp:	0402 Fließendes Gewässer				
Charakteristik:	Zubringer zu St. Veiter Bach, nur wenige Meter entlang Gemeindegrenze, kein Begehungspunkt				
	Bearbeiter: Lichtenecker Andrea				
lfd. Nummer:	2167	Fläche: in m ²	1772	Länge in m:	1772
Bestandestyp:	0402 Fließendes Gewässer				
Charakteristik:	Zubringer zu Waldzeller Ache; t.w. Prallufersicherung mit Stein- oder Holzplatten, Breitenvarianz: 1:1,5, Verzahnung mit Gehölzwurzeln und krautiger Vegetation, etwas Totholz, langsam fließend, gewundener Verlauf; mäßig naturnah; Begehungspunkt: 46, 49 und 67 (Sondersituation: verrohrt)				
	Bearbeiter: Lichtenecker Andrea				
lfd. Nummer:	2168	Fläche: in m ²	1980	Länge in m:	990
Bestandestyp:	0402 Fließendes Gewässer				
Charakteristik:	Mühlbach der Mettmach in Wildenau; bei Brücke Wehranlage, beidseitige Ufersicherung, t.w. mit Blockschichtung, t.w. Gebäudekanten am Ufer, naturfremd; Begehungspunkt: 34				
	Bearbeiter: Lichtenecker Andrea				
lfd. Nummer:	2169	Fläche: in m ²	1785	Länge in m:	1190
Bestandestyp:	0402 Fließendes Gewässer				
Charakteristik:	Zubringer zu Mettmach; begradigt, Ufersicherung mit Blockwurf, wenig naturnah; Begehungspunkt: 42 und 38 (Sondersituation bei Brücke)				
	Bearbeiter: Lichtenecker Andrea				
lfd. Nummer:	2170	Fläche: in m ²	3376	Länge in m:	1688
Bestandestyp:	0402 Fließendes Gewässer				
Charakteristik:	Grubmühlbach; punktuelle Ufersicherung mit Blockwurf bzw. Holzflechtwerk, Gleitufer mit Feinsedimentbänken, Verzahnung mit Gehölzwurzeln, vorwiegend kiesig-schottriges Substrat; relativ naturnah; Begehungspunkt: 16				
	Bearbeiter: Lichtenecker Andrea				
lfd. Nummer:	2171	Fläche: in m ²	2720	Länge in m:	1813
Bestandestyp:	0402 Fließendes Gewässer				
Charakteristik:	punktuelle Ufer- und Sohlsicherung mit Blockwurf, kiesig - schottriges Substrat, kleine Stillwasserbereiche mit schlammigen Substrat, Verzahnung mit Gehölzwurzeln und krautiger Vegetation; naturnah; Begehungspunkt: 13, 15				
	Bearbeiter: Lichtenecker Andrea				
lfd. Nummer:	2172	Fläche: in m ²	1521	Länge in m:	1521
Bestandestyp:	0402 Fließendes Gewässer				
Charakteristik:	punktuelle Ufer- und Sohlsicherung mit Blockwurf, kiesig - schottriges Substrat, kleine Stillwasserbereiche mit schlammigen Substrat, Verzahnung mit Gehölzwurzeln und krautiger Vegetation; naturnah; Begehungspunkt: 1				
	Bearbeiter: Lichtenecker Andrea				
lfd. Nummer:	2173	Fläche: in m ²	841743	Länge in m:	0
Bestandestyp:	0102 Nadelwald/Nadelholzforst				
Charakteristik:					
	Bearbeiter: Lichtenecker Andrea				
lfd. Nummer:	2174	Fläche: in m ²	1928	Länge in m:	0
Bestandestyp:	0204 Streuobstbestand (Streuobstwiese/-weide, Obstbaumreihen)				
Charakteristik:					
	Bearbeiter: Lichtenecker Andrea				
lfd. Nummer:	2175	Fläche: in m ²	6105	Länge in m:	863
Bestandestyp:	0202 Uferbegleitgehölz				
Charakteristik:	Beidseitiger, meist 1-reihiger Bestand; relativ gut strukturiert; v.a. Alnus glutinosa, Prunus padus, Sambucus nigra, Cornus sanguinea, Sx alba, Sx caprea, Quercus robur, Fraxinus excelsior, Populus alba; Rubus idaeus, Urtica dioica, Galium aparine, Geum urbanum, Alliaria petiolata; Gewässer mäßig naturnah, meist Ufersicherung mit Blockwurf, gewundene Linienführung				
	Bearbeiter: Lichtenecker Andrea				

lfd. Nummer:	2176	Fläche: in m ²	0	Länge in m:	0
Bestandestyp:	0207 Markanter Einzelbaum				
Charakteristik:					
	Bearbeiter: Lichtenecker Andrea				
lfd. Nummer:	2203	Fläche: in m ²	112	Länge in m:	56
Bestandestyp:	0202 Uferbegleitgehölz				
Charakteristik:	1-reihiger Bestand an Gemeindegrenze; v.a. Fraxinus excelsior, Alnus glutinosa, Sambucus nigra				
	Bearbeiter: Lichtenecker Andrea				
lfd. Nummer:	2207	Fläche: in m ²	1597	Länge in m:	1996
Bestandestyp:	0402 Fließendes Gewässer				
Charakteristik:	weitgehend naturbelassen, v.a. schottriges Substrat, kleine Schotter- und Kiesbänke, Flachwasserbereiche, Breitenvarianz: 1:2, Verzahnung mit Gehölzwurzeln und krautiger Vegetation; naturnah; Behebungspunkt: 50				
	Bearbeiter: Lichtenecker Andrea				
lfd. Nummer:	2208	Fläche: in m ²	364	Länge in m:	728
Bestandestyp:	0402 Fließendes Gewässer				
Charakteristik:	beidseitige Blockwurfsicherung, geringe Breitenvarianz; mäßig naturnah; Behebungspunkt: 18				
	Bearbeiter: Lichtenecker Andrea				
lfd. Nummer:	2209	Fläche: in m ²	10985	Länge in m:	2197
Bestandestyp:	0402 Fließendes Gewässer				
Charakteristik:	Mettmacher Ache in Wildenau; durchgehende Ufersicherung, t.w. mit Blockschichtung, t.w. Gebäudekanten bis zu Wasseranschlaglinie, keine Breitenvarianz, bei Brücke Wehranlage; naturfremd; Behebungspunkt: 35 und 41 (Sondersituation: Staubereich oberhalb Sohlrampe)				
	Bearbeiter: Lichtenecker Andrea				
lfd. Nummer:	2210	Fläche: in m ²	6564	Länge in m:	1641
Bestandestyp:	0402 Fließendes Gewässer				
Charakteristik:	Mettmacher Ache oberhalb Wildenau, weitgehend Ufersicherung mit Blockwurf, Breitenvarianz: maximal 1:1,5, einzelne niedere Sohlrampen aus Blocksteinen, v.a. schottriges Substrat, Verzahnung mit Gehölzwurzeln, gewundener Verlauf; mäßig naturnah; Behebungspunkt: 43				
	Bearbeiter: Lichtenecker Andrea				
lfd. Nummer:	2211	Fläche: in m ²	2706	Länge in m:	2706
Bestandestyp:	0402 Fließendes Gewässer				
Charakteristik:	Döginger Bach, Oberlauf, punktuelle Ufersicherung mit Blockwurf, Furten und Kolke, kleine Sandbänke, Verzahnung mit Gehölzwurzeln und krautiger Vegetation, schlängelnder Verlauf; mäßig naturnah; Behebungspunkt: 51 und 19 (Sondersituation bei Kleinkraftwerk (mit Fischaufstiegshilfe))				
	Bearbeiter: Lichtenecker Andrea				
lfd. Nummer:	2212	Fläche: in m ²	1161	Länge in m:	1161
Bestandestyp:	0402 Fließendes Gewässer				
Charakteristik:	Döginger Bach, beidseitig Blockschichtung, einzelne Sohlwellen (rund 30 cm hoch); naturfern; Behebungspunkt: 36, 41				
	Bearbeiter: Lichtenecker Andrea				
lfd. Nummer:	2213	Fläche: in m ²	836	Länge in m:	836
Bestandestyp:	0402 Fließendes Gewässer				
Charakteristik:	Bach nur kurzes Stück entlang Gemeindegrenze; kein Behebungspunkt				
	Bearbeiter: Lichtenecker Andrea				