



LAND


OBERÖSTERREICH

Naturraumkartierung Oberösterreich

Landschaftserhebung
Gemeinde Eberschwang



natur:raum
Naturraumkartierung Oberösterreich



Endbericht



Land Oberösterreich

NATUR

Naturraumkartierung Oberösterreich

Landschaftserhebung
Gemeinde Eberschwang

Endbericht

Kirchdorf an der Krems, 2007

Projektleitung Naturraumkartierung Oberösterreich:

Mag. Günter Dorninger

Projektbetreuung Landschaftserhebungen:

Mag. Günter Dorninger

EDV/GIS-Betreuung

Mag. Günter Dorninger

Auftragnehmer:

Natur Plan Dipl.-Ing. Olga Lackner
Ingenieurbüro für Landschaftsplanung
4020 Linz, Fadingerstraße 19

Bearbeiter:

DI Olga Lackner

im Auftrag des Landes Oberösterreich,
Naturschutzabteilung – Naturraumkartierung OÖ

Fotos der Titelseite:

Foto links: Obstbaumbestockte Böschung
Foto rechts: Gehölzfreie Sukzessionsfläche

Fotonachweis:

alle Fotos Natur Plan DI Lackner

Redaktion:

AG Naturraumkartierung

Impressum:

Medieninhaber: Land Oberösterreich

Herausgeber:

Amt der O.ö. Landesregierung

Naturschutzabteilung – Naturraumkartierung Oberösterreich

4560 Kirchdorf an der Krems

Tel.: +43 7582 685 533

Fax: +43 7582 685 399

E-Mail: biokart.post@ooe.gv.at

Graphische Gestaltung: Mag. Günter Dorninger

Herstellung: Eigenvervielfältigung

Kirchdorf a. d. Krems, Dezember 2006

© Alle Rechte, insbesondere das Recht der
Vervielfältigung, Verbreitung oder Verwertung bleiben
dem Land Oberösterreich vorbehalten

Inhaltsverzeichnis

1	VORBEMERKUNGEN	3
1.1	Allgemeines	3
1.2	Beschreibung des Bearbeitungsgebietes	4
1.2.1	Lage	4
1.2.2	Bevölkerung, Siedlung, Wirtschaft und Verkehr	5
1.2.3	Landschaftsgenese und Naturraum	6
1.2.4	Klima	6
1.2.5	Boden	6
1.2.6	Potenziell natürliche und aktuelle Vegetation	7
2	BESCHREIBUNG DER EINZELNEN TEILGEBIETE	8
2.1	Teilgebiet 1: Gebiet randlicher Waldeinhänge	11
2.2	Teilgebiet 2: Landwirtschaftliches Intensivgebiet	11
2.3	Teilgebiet 3 : Reststrukturlandschaft	13
3	ZUSAMMENFASSENDE BESCHREIBUNG	14
3.1	Ergebnisse der Landschaftserhebung	14
3.2	Naturschutzfachlich wertvolle Bereiche	16
3.3	Defizite und Ansatzpunkte für naturschutzfachliche Aufwertung	17
4	VERWENDETE LITERATUR UND QUELLENVERZEICHNIS	18
4.1	Datengrundlagen	18
4.2	Literaturverzeichnis	18
4.3	Sonstige Quellen	19

Anhang 1: Fotodokumentation

Anhang 2: Beschreibung der Einzelflächen

Anhang 3: Karten (1:5000)

1 Vorbemerkungen

1.1 Allgemeines

Im Auftrag der Oö. Landesregierung, Naturschutzabteilung - Naturraumkartierung Oberösterreich, wird unter dem Titel „Naturraum, Naturraumkartierung Oberösterreich – Landschaftserhebung Oberösterreich“ die in Oberösterreich vorhandene Ausstattung der Kulturlandschaft, mit naturräumlich relevanten Strukturelementen und Biotopen erhoben. Im Gegensatz zur Biotopkartierung erfolgt keine detaillierte Erhebung beschreibender Strukturmerkmale, Gefährdungen, Nutzungen, etc. Darüber hinaus gibt es auch keine tiefgehende Beschreibung der Einzelflächen im strukturökologisch-vegetationskundlichen Sinne. Die Landschaftserhebung gibt eine grobe und überblicksartige Darstellung der vorhandenen Landschaftselemente. Bestimmte Erhebungstypen werden über eine kurze Charakteristik beschrieben. Die Ergebnisse der Landschaftserhebung dienen als grundlegende Information für die Erarbeitung des Landschaftsleitbildes Oberösterreichs sowie für gutachterliche und planende Tätigkeiten von Behörden und anderen Planungsträgern. Bei konkreten Planungen sind jedoch aufbauend auf der Landschaftserhebung detailliertere Erhebungen durchzuführen.

Die Landschaftserhebung Oberösterreich soll gemeinsam mit der Biotopkartierung Oberösterreich als wesentlicher Bestandteil der Naturraumkartierung Oberösterreich mittelfristig den bedarf an landschaftsstruktureller und naturräumlicher Grundlageninformation für das gesamte Landesgebiet von Oberösterreich abdecken. Die Ergebnisse der Landschaftserhebung werden den Gemeinden zur Verfügung gestellt.

Die Landschaftserhebung basiert auf einer Auswertung aktueller digitaler Farb-Orthophotos und vorliegender Unterlagen und erfolgt im Erhebungs- und Ausgabemaßstab 1 : 5.000. Es erfolgt eine Befahrung des gesamten Gemeindegebietes, Begehungen werden jedoch auf ausgewählte Flächen beschränkt. Sie dienen insbesondere der Charakterisierung von Grünlandtypen sowie der Ansprache von Gehölzen. Bauland- und Siedlungsflächen sind nicht Gegenstand der Landschaftserhebung.

Das Ingenieurbüro Natur Plan Dipl.-Ing. Lackner wurde im Juli 2006 mit der Durchführung der Arbeiten zur Landschaftserhebung für die Gemeinde Eberschwang im politischen Bezirk Ried im Innkreis beauftragt. Der Bearbeitungszeitraum erstreckte sich von Juli 2006 bis Mai 2007. Das Gemeindegebiet liegt im Projektgebiet 2006-06.

Der gegenständliche Bericht fasst die Ergebnisse der Landschaftserhebung der Gemeinde Eberschwang zusammen. Grundlegende Unterlagen für die Digitalisierung und Aufarbeitung der Daten wurden vom Auftraggeber bereitgestellt (vollständige Auflistung siehe Kap. 4). Als Basis für den Bericht dienen die bei der Landesregierung und Gemeinde erhobenen Pläne und Unterlagen wie z.B. der Flächenwidmungsplan sowie Informationen aus Recherchen im Internet.

1.2 Beschreibung des Bearbeitungsgebietes

1.2.1 Lage

Eberschwang liegt auf 529 m Höhe im Innviertel. Die Ausdehnung beträgt von Nord nach Süd 7,9 km und von West nach Ost 7,4 km. Die Gesamtfläche beträgt 40,4 km², somit ist Eberschwang die flächenmäßig größte Gemeinde des Bezirkes. 36,9 % der Fläche sind bewaldet und 49,3% der Fläche sind landwirtschaftlich genutzt. Fast die Hälfte der Gemeindegrenze, die auf dem Hausruckkamm verläuft, grenzt an das Hausruckviertel.

Die Geographische Koordinaten sind 48° 09' 19" Breite 13° 33' 46" Länge

Die Gemeinde liegt im politischen Bezirk und im Gerichtsbezirk Ried im Innkreis.

Katastralgemeinden:

- Eberschwang
- Kirchsteig
- Leopoldshofstadt
- Mitterbreitsach
- Mühring
- Vocking
- Wappeltsham

Ortschaften der Gemeinde sind: Albertsham, Am Sportplatz, Anetsham, Anhang, Antiesen, Aspach, Eberschwang, Eichetsham, Feichtet, Fleischhacken, Greifenedt, Hausruck, Hof, Hötzing, Illing, Königsberg, Königsberger Straße, Leopoldshofstadt, Maierhof, Mitterbreitsach, Moos, Mühring, Oberbreitsach, Ötzling, Prinsach, Pumberg, Putting, Straß, Teichterberg, Vocking, Walling, Wappeltsham, Wolfharting.

Nach der naturschutzfachlichen Raumgliederung Oberösterreichs liegt der überwiegende Teil des Gemeindegebietes im „Inn- und Hausruckviertler Hügelland“. Im Süden nach Osten ansteigend ist ein kleiner Teil des Gemeindegebietes in der Raumeinheit „Hausruck und Kobernaußerwald“ gelegen.

Die Flächenverteilung der Nutzungsklassen (Quelle: Statistik Austria 2001) gibt einen groben Überblick über die Ausstattung des Gemeindegebietes:

- | | |
|-------------------------------|----------------------|
| • Wald | 11,8 km ² |
| • Landwirtschaftliche Nutzung | 24,9 km ² |
| • Baufläche | 0,4 km ² |
| • Gärten | 1,8 km ² |
| • Gewässer | 0,1 km ² |
| • Sonstige Flächen | 1,4 km ² |

1.2.2 Bevölkerung, Siedlung, Wirtschaft und Verkehr

Bevölkerung

Die Gemeinde Eberschwang zählte 2001 3372 Einwohner mit einer Bevölkerungsdichte von 83,5 EW/km². 1991 wurden noch 3331 Einwohner gezählt womit die Bevölkerungszahlen einen Anstieg von 1,3% verzeichnen. Ein leichter Rückgang zeigt sich in der Altersgruppe der 0-19-jährigen mit -0,9%, der stärkste Rückgang in der Altersgruppe 20 – 39-jährigen mit -9,0%. Der stärkste Zuwachs seit dem Vergleichsjahr 1991 ist in der Altersgruppe der 40 bis 59-jährigen mit 13% zu verzeichnen, aber auch in der Gruppe der 60 -79-jährigen gibt es einen Zuwachs von 10,1%. Mit 31,7% sind die 20 – 39-jährigen die größte Altersgruppe. Einwohnermäßig steht Eberschwang nach der Stadt Ried im Innkreis an zweiter Stelle.

Historischer Rückblick

Der Ortsname Eberschwang wurde am 8. September 903 als "Heurtteswanc" in einem Passauer Schenkungsvertrag erstmals urkundlich erwähnt.

Seit Gründung des Herzogtums Bayern war der Ort bis 1780 bayrisch und kam nach dem Frieden von Teschen mit dem Innviertel (damals 'Innbaiern') zu Österreich. Während der Napoleonischen Kriege wieder kurz bayrisch, gehört er seit 1814 endgültig zu Oberösterreich. Nach dem Anschluss Österreichs an das Deutsche Reich am 13. März 1938 gehörte der Ort zum "Gau Oberdonau". 1984 erfolgte die Erhebung zum Markt

Siedlung

Die Bebauungsstruktur konzentriert sich weitgehend auf den Hauptort Eberschwang mit einigen Seitenästen. Viele kleinere Ortschaften und Siedlungen liegen vor allem entlang der Fließgewässer.

Die vorherrschende ursprüngliche Siedlungsform des Gemeindegebietes ist die Streifenflur und die Einödlflur.

Wirtschaft

29,2 % der Fläche sind bewaldet und 61,6% der Fläche sind landwirtschaftlich genutzt.

Da die Landwirtschaft einen Einfluss auf das Landschaftsbild der Gemeinde hat, wird im Folgenden die Struktur dieses Wirtschaftszweiges beschrieben:

Die Agrarstatistik Betriebsstruktur weist im Jahr 1999 insgesamt 84 Haupterwerbsbetriebe und 79 Nebenerwerbsbetriebe aus. Die Betriebsformen sind mit 118 Futterbaubetrieben, 5 Marktfruchtbetrieben, 5 Veredlungsbetrieben und 35 sonstigen Betrieben angegeben. Im Vergleich zu 1990 ist eine Zunahme der Haupterwerbsbetriebe von 82 (1990) auf 84 (1999) zu verzeichnen, wobei jedoch zwischendurch ein Absinken auf 61 Haupterwerbsbetriebe (1995) zu verzeichnen war. Die Anzahl der Nebenerwerbsbetriebe fiel demgegenüber jedoch von 149 (1990) auf 141 Nebenerwerbsbetriebe 1995 und letztlich auf 79 Betriebe 1999 deutlich ab.

Trotz Zunahme der Haupterwerbsbetriebe verringerte sich die Größe der landwirtschaftlichen Nutzfläche. Waren im Jahr 1990 insgesamt 2527 ha als landwirtschaftliche Nutzfläche in der Agrarstatistik-Bodennutzung ausgewiesen, so verringerte sich diese Fläche bis zum Jahr 1999 auf 2482 ha. Die Forstfläche sank im selben Zeitraum von 1208 ha 1990 auf 1105 ha im Jahr 1999. Das Dauergrünland verringerte sich ebenfalls von 1288 ha 1990 auf 1267 ha 1995 und letztlich auf 1250 ha 1999.

Eberschwang beherbergt eine große Anzahl an Gewerbebetrieben, wobei vor allem die Großtischlerei Lederbauer, die Fleischwarenfabrik Reiter sowie Holz Trocknungsanlagen Mühlböck viele Arbeitsplätze für die Eberschwanger Bevölkerung in ihrer Heimatgemeinde bereit stellen.

Erwähnenswert ist, dass durch drei Supermärkte sowie durch drei Bäckereien die Nahversorgung für die Bevölkerung gegeben ist.

Es gibt zudem rund 50 Vereine und Organisationen sowie 12 Gasthäuser in der Gemeinde.

1.2.3 Landschaftsgenese und Naturraum

Die Marktgemeinde Eberschwang liegt an der südöstlichen Peripherie des politischen Bezirkes Ried im Innkreis und ist auf einer Seehöhe von 529m gelegen. Das Gemeindegebiet gleicht einem nach Norden hin geöffneten Becken.

Der gegenständliche Landschaftsausschnitt des Alpenvorlandes wird dem Inn- und Hausruckviertler Berg- und Hügelland zugeordnet. Vorwiegend flachwelliges Hügelland aus tertiären Sedimenten. Die tertiäre, zertalte Schotterplatte des Hausruckwaldes bildet einen markanten Höhenzug.

Naturräumlich (nach Hermann Kohl) liegt der überwiegende Teil des Gemeindegebietes im Nördlichen Hausruckvorland des Innviertler Hügellandes, dessen morphologische Ausprägung als Flachwelliges Schlierhügelland bezeichnet wird. Die süd-östlich gelegene Randzone wird der Untereinheit „Höhere, betonte tertiäre Schotterrücken mit Quellhorizont“ des Hausrucks zugeordnet.

1.2.4 Klima

Nachfolgend werden die Klimawerte der meteorologischen Messstation Ried im Innkreis aus dem Hydrographischen Jahrbuch 2005 angegeben:

- Jahresniederschlag 1045 mm
- Mittlere Jahrestemperatur 8,4°C (2005)
- Mittlere Jännertemperatur -0,5°C (2005)
- Mittlere Julitemperatur 18,9°C (2005)
- Tage mit geschlossener Schneedecke: 94 (2005)
- Sonnenscheindauer: 1897 Stunden (2005)

Die tiefmontanen Hochflächen und Rücken des Hausrucks sind bei den vorherrschenden Westwetterlagen trotz der geringen Höhenunterschiede stark exponiert und dadurch klimatisch von den benachbarten Gebieten des Alpenvorlandes - mit vergleichbarer Entfernung zum Luv des Nordalpenrandes - deutlich differenziert.

Es zeigt sich ein ausgeprägtes sommerliches Niederschlagsmaximum; die Niederschlagszunahme mit Annäherung an die Alpen ist zur Zeit des Julimaximums am stärksten ausgeprägt. Die Winter sind kälter als im östlichen Alpenvorland; somit ergeben sich längere Schneedeckendauer und kürzere Vegetationszeit.

1.2.5 Boden

Böden der tagwasservergleyten Braunerden und Pseudogleye auf Schlier herrschen vor. Die tertiären Schotter des Hausruck tragen saure, steinige, meist podsolige Braunerde bis Podsol. Während die fruchtbaren Böden unter Acker- und Grünlandkultur stehen, sind die podsoligen Böden dem Wald verblieben.

1.2.6 Potenziell natürliche und aktuelle Vegetation

Das Aufnahmegebiet liegt im Wuchsgebiet 7.1 (Quelle: BFW 2005) „Nördliches Alpenvorland - Westteil“ in folgender Höhenstufe:

- Submontan 300 - 600 m

In diesem Wuchsgebiet herrscht ozeanisches Klima mit hohen Sommerniederschlägen vor.

Von Natur aus sind hier nährstoffreiche, leistungsfähige Laubmischwald-Standorte verbreitet; die besseren Standorte sind allerdings unter landwirtschaftlicher Nutzung (Äcker, Grünland).

Ersatzgesellschaften mit Fichte (Rotföhre) nehmen den größten Anteil an der Waldfläche ein. Die natürliche Waldvegetation ist daher vielfach nur schwer erkennbar. Häufig sind Vergrasungen mit Seegras (*Carex brizoides*), z.T. gibt es auch Degradationen mit Torfmoos (*Sphagnum*), Pfeifengras (*Molinia*).

- Submontaner Stieleichen-Hainbuchenwald (*Galio sylvatici-Carpinetum*) an wärmebegünstigten, trockenen Standorten oder auf schlecht durchlüfteten, bindigen, staunassen Böden; meist durch Fichtenbestände ersetzt.
- Buchenwald mit Tanne (Edellaubbaumarten, Stieleiche, Rotföhre). Hainsimsen-(Tannen-)Buchenwald (*Luzulo nemorosae-(Abieti)-Fagetum*) auf ärmeren, bodensauren und Waldmeister-(Tannen-)Buchenwald (*Asperulo odoratae-(Abieti)-Fagetum*) auf basenreicheren Standorten.
- Peitschenmoos-Fichten-Tannenwald (*Mastigobryo-Piceetum*) mit Torfmoos auf bodensauren, staunassen Standorten wohl meist anthropogen entstanden, ursprünglich mit höherem Buchen- und Stieleichenanteil; kleinflächig vielleicht auch als edaphisch bedingte Dauergesellschaft.
- Entlang der kleineren Bäche Grauerlen-Au (*Alnetum incanae*) und Eschen-Schwarzerlen-Bachauwälder (*Carici remotae-Fraxinetum*, *Pruno-Fraxinetum*).
- Schwarzerlen-Bruchwald (*Carici elongatae-Alne-tum glutinosae*) auf Standorten mit hochanstehendem, stagnierendem Grundwasser.
- An nährstoffreichen, frischen, meist rutschgefährdeten Standorten (z.B. Grabeneinhänge) Laubmischwälder mit Bergahorn, Esche und Bergulme, z.B. Geißbart-Ahornwald (*Arunco-Aceretum*) und Bergahorn-Eschenwald (*Carici pendulae-Aceretum*).

Pflanzensoziologisch liegt das Gemeindegebiet in der „Rauheren Stufe“ mit später Reife im Süddeutsch-österreichischen Bezirk.

2 Beschreibung der einzelnen Teilgebiete

Die Zielsetzung der Landschaftserhebung entsprechend konnte für das Gemeindegebiet von Eberschwang eine Untergliederung des Gemeindegebiets in 3 Teilgebiete erfolgen. Da die Gliederung auf Grundlage der Landschaftsgenese, der geologischen Formation und unterschiedlicher Nutzungsintensitäten erfolgt, begründete der Landschaftscharakter diese Gliederung.

Teilgebiet 1: Gebiet randlicher Waldeinhänge

Das Teilgebiet 1 umfasst den süd-westlichen Teil des Gemeindegebietes und liegt nach der naturschutzfachlichen Raumgliederung in der Raumeinheit „Hausruck und Kobernaußerald“.

Teilgebiet 2: Landwirtschaftliches Intensivgebiet

Teilgebiet 2 umfasst den größeren, nördlich dem Hausruck vorgelagerten Teil des Gemeindegebietes und liegen in der Raumeinheit „Inn- und Hausruckviertler Hügelland“.

Teilgebiet 2: Kleinräumige Reststrukturlandschaft

Teilgebiet 2 umfasst einen kleinen, nördlich dem Hausruck vorgelagerten Teil des Gemeindegebietes und liegt ebenfalls in der Raumeinheit „Inn- und Hausruckviertler Hügelland“. Die Abgrenzung dieses Teilraums ist mit der höheren Strukturvielfalt und der räumlichen Klarheit zu begründen.

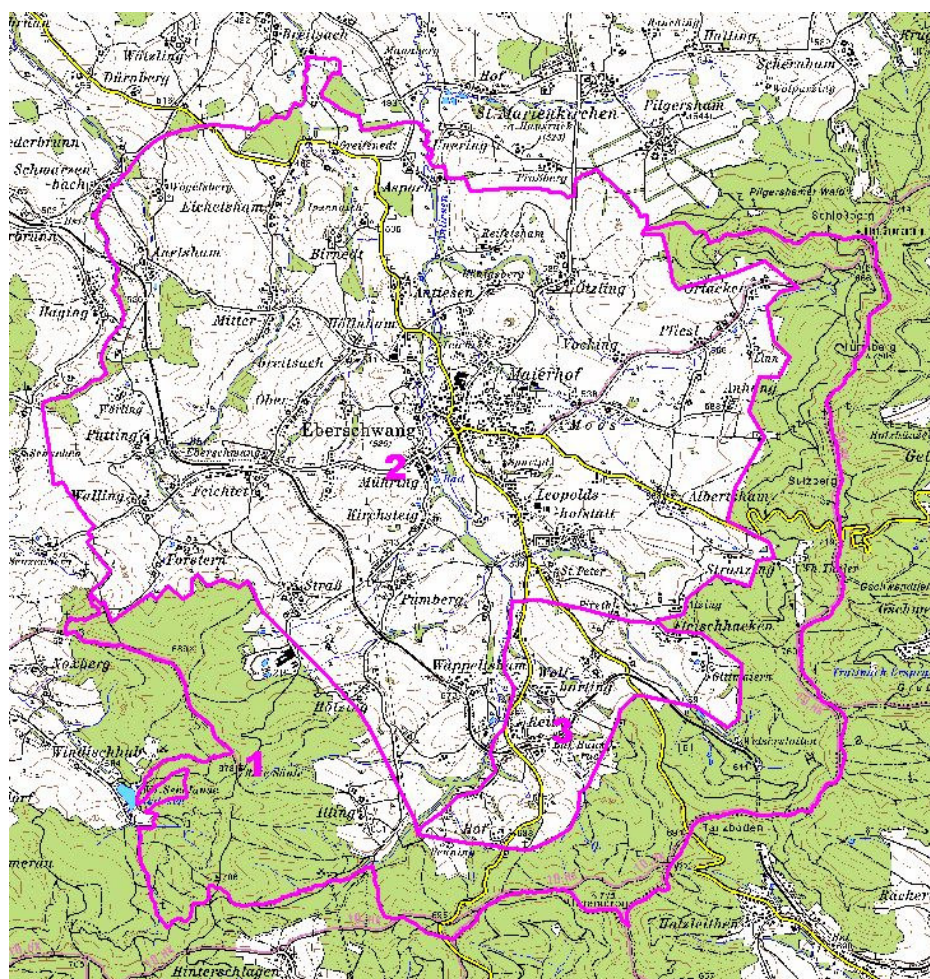


Abb. 1: Übersicht Erhebungsgebiet mit Abgrenzung der Teilgebiete und ÖK50

- Teilgebiet 1: Gebiet randlicher Waldeinhänge
- Teilgebiet 2: Landwirtschaftliches Intensivgebiet
- Teilgebiet 3: Kleinräumige Reststrukturlandschaft

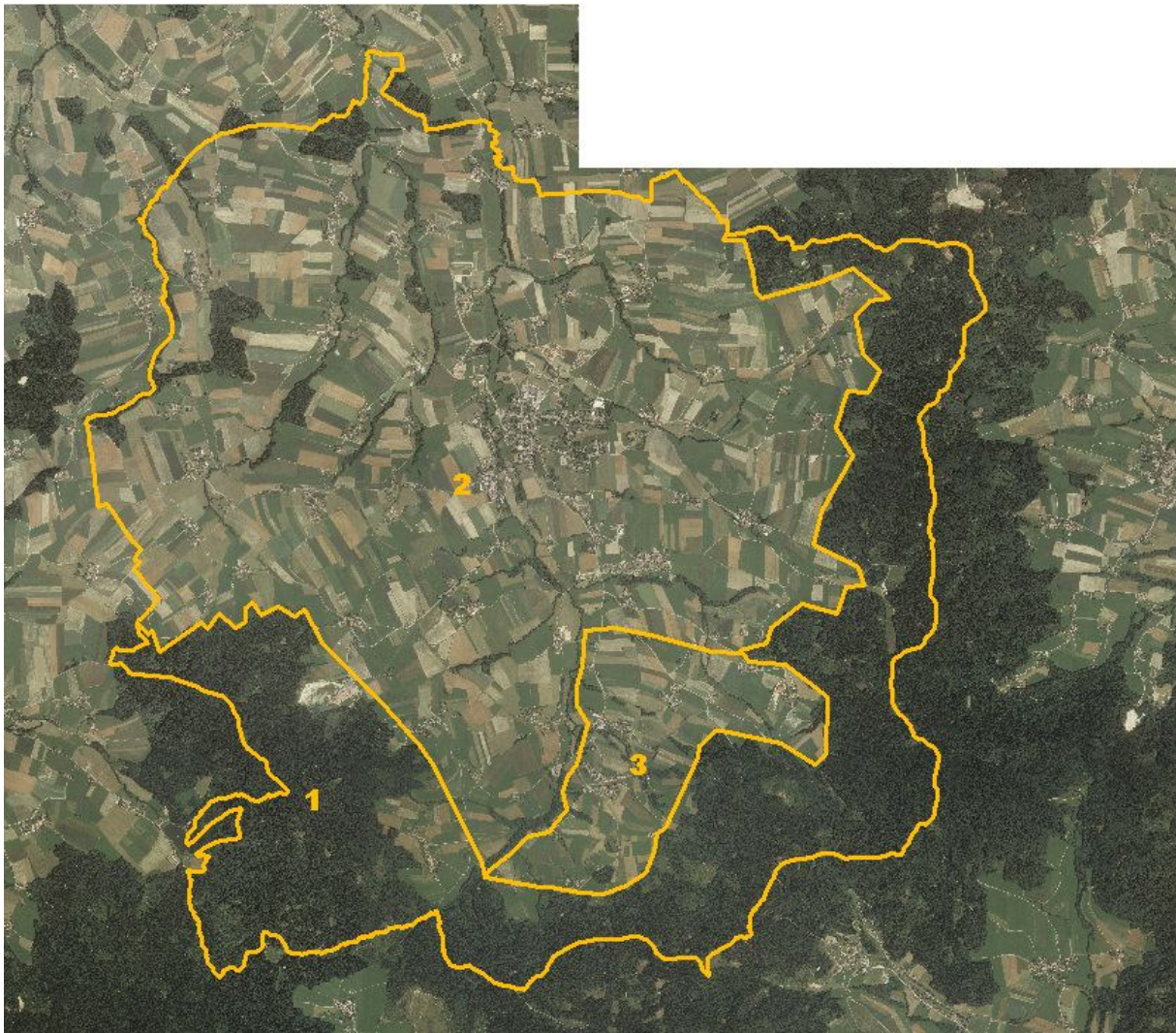


Abb. 2: Übersicht Erhebungsgebiet mit Abgrenzung der Teilgebiete und Orthophotos

- Teilgebiet 1: Gebiet randlicher Waldeinhänge
- Teilgebiet 2: Landwirtschaftliches Intensivgebiet
- Teilgebiet 3: Kleinräumige Reststrukturlandschaft

2.1 Teilgebiet 1: Gebiet randlicher Waldeinhänge

Struktur-/Nutzungsmerkmal	Charakterisierung
Wald	<ul style="list-style-type: none"> • Großflächiges Waldgebiet des Hausrucks; überwiegend forstlich genutzter Nadelwald. • Zahlreiche Aufforstungsflächen im Bereich der Randstrukturen.
Landwirtschaftliche Nutzung / Nutzungsintensität	<ul style="list-style-type: none"> • Grünlandwirtschaft vorherrschend.
Moore	<ul style="list-style-type: none"> • Nicht vorhanden.
Strukturelemente	<ul style="list-style-type: none"> • Wenige Hecken entlang der Feldgrenzen. • Größere Obstbaumwiesen. • Markante Einzelbäume im gesamten Teilraum.
Gewässer	<ul style="list-style-type: none"> • Entwässerung Richtung Norden. • Antiesen und namenlose Antiesen-Zubringerbäche: die zahlreichen Ursprungsbereiche des Antiesen-Gewässernetzes liegen in diesem Teilraum im Waldgebiet des Hausrucks. Die Bäche sind meist tief eingeschnitten. Aufgrund der Lage im Waldgebiet ist der Uferbewuchs häufig überformt.
Rohstoffabbau / Deponien	<ul style="list-style-type: none"> • Größeres Abbaugelände am Waldrand.
Siedlungsstruktur	<ul style="list-style-type: none"> • Aufgrund Walddominanz keine Siedlungen. • Betriebsbaugebiet im Bereich des geogenen Abbaues.
Relief	<ul style="list-style-type: none"> • Hohe Reliefenergie; von 600m bis auf 760m ansteigend
Auffällige Entwicklungsprozesse / Landschaftseingriffe	<ul style="list-style-type: none"> • Keine.

2.2 Teilgebiet 2: Landwirtschaftliches Intensivgebiet

Struktur-/Nutzungsmerkmal	Charakterisierung
Wald	<ul style="list-style-type: none"> • Kleinflächige Waldgebiete; überwiegend forstlich genutzter Nadelwald. • Vielzahl kleinstflächiger Laub- und Mischwälder. • Kleine Aufforstungsflächen.
Landwirtschaftliche Nutzung / Nutzungsintensität	<ul style="list-style-type: none"> • Intensiv landwirtschaftlich genutzte Landschaft. • Gemischte Acker- und Grünlandwirtschaft.
Moore	<ul style="list-style-type: none"> • Nicht vorhanden.
Strukturelemente	<ul style="list-style-type: none"> • Kleinstwaldflächen liegen in die landwirtschaftlichen Flächen eingestreut. • Mehrere markante, überwiegend bestockte Böschungszonen. • Zahlreiche Obstbaumwiesen an Siedlungsrändern. • Extensives naturschutzfachlich bedeutendes Grünland ist auf wenige kleine Restflächen begrenzt.

Struktur-/Nutzungsmerkmal	Charakterisierung
	<ul style="list-style-type: none"> • Zahlreiche markante Einzelbäume.
Gewässer	<ul style="list-style-type: none"> • Entwässerung Richtung Norden. • Antiesen: teils frei mäandrierender, jedoch im Ortsbereich von Eberschwang regulierter Verlauf; das Gewässer durchzieht den Teilraum von Süden nach Norden und teilt ihn in eine West- und Ost-Hälfte; Uferbegleitgehölze durchgehend jedoch lokal nur einreihig ausgebildet. • Mehrere namenlose Zubringer zur Antiesen: Vor allem rechtsseitig vom Hausruck kommend gliedern zahlreiche Zubringerbäche den Teilraum; sie sind zumeist durchgehend, wenn auch spärlich bestockt und weisen einen frei mäandrierenden Verlauf auf. • Breitsach: liegt im Westen des Teilraumes; weitgehend frei mäandrierend; Verlauf überwiegend am Hangfuß; durchgängiger Uferbewuchs der jedoch in den Hangwald übergeht. • Namenloser Zubringer zur Breitsach: parallel zur Breitsach, ebenfalls am Hangfuß verlaufend; frei mäandrierender Bach mit durchgängigem Begleitgehölz. • Mehrere naturferne Teichanlagen, überwiegend fischereilich genutzt.
Rohstoffabbau / Deponien	<ul style="list-style-type: none"> • Mehrere Erd- und Bauschutt-Deponien.
Siedlungsstruktur	<ul style="list-style-type: none"> • Hauptortschaft Eberschwang mit hohem Durchmischungsgrad von zentrenrelevanten Einrichtungen und Nutzungsformen; Einzelhandels- und Dienstleistungsbetriebe, Öffentliche Einrichtungen und soziale Infrastruktur. • Zahlreiche kleine Ortschaften im Teilraum entlang der Fließgewässer.
Relief	<ul style="list-style-type: none"> • Geringe Reliefenergie von 500 bis 600m üNN.
Auffällige Entwicklungsprozesse / Landschaftseingriffe	<ul style="list-style-type: none"> • Aufgrund der landwirtschaftlichen Intensivnutzung nur mehr wenige Reststrukturelemente • Lineares Ausfließen des Hauptortes.

2.3 Teilgebiet 3 : Reststrukturlandschaft

Struktur-/Nutzungsmerkmal	Charakterisierung
Wald	<ul style="list-style-type: none"> • Kleine Waldflächen, , überwiegend Laub-und Mischwaldbestände. • Mehrere Kleinwaldflächen mit überwiegend Laubgehölzen. • Zahlreiche Aufforstungsflächen.
Landwirtschaftliche Nutzung / Nutzungsintensität	<ul style="list-style-type: none"> • Intensiv genutztes Grün- und Ackerland.
Moore	<ul style="list-style-type: none"> • Nicht vorhanden.
Strukturelemente	<ul style="list-style-type: none"> • Zahlreiche Hecken und Baumreihen. • Kleinflächige Obstbaumwiesen • Mehrere extensiv genutzte bzw. sukzessierende Wiesen. • Kleinstwaldflächen • Lokal mehrere markante Einzelbäume.
Gewässer	<ul style="list-style-type: none"> • Namenlose Zubringerbäche zur Antiesen: frei mäandrierende Gewässer; Ufergehölze sind durchgängig jedoch teilweise nur einreihig ausgebildet. • Mehrere naturferne Fischteiche.
Rohstoffabbau / Deponien	<ul style="list-style-type: none"> • Nicht vorhanden.
Siedlungsstruktur	<ul style="list-style-type: none"> • Mehrere kleine Ortschaften: Fleischhacken, Hausruck, Hof, Reith, Wolfharting.
Relief	<ul style="list-style-type: none"> • Höhenlagen zwischen 550 und 600 m üNN. • Weitgehend ebene Landschaft mit Anstieg Richtung Südosten
Auffällige Entwicklungsprozesse / Landschaftseingriffe	<ul style="list-style-type: none"> • Keine.

3 Zusammenfassende Beschreibung

3.1 Ergebnisse der Landschaftserhebung

Die Landschaft der Gemeinde Eberschwang ist durch intensive Landwirtschaft geprägt. Wenige kleine Restwaldflächen gliedern die agrarisch genutzten Bereiche vor allem im Nordwesten, ebenso wie wenige Reststrukturelemente.

Die markanteste Gliederung der Landschaft von Eberschwang ist der bewaldete Hausruck der das Gemeindegebiet im Süden und Osten begrenzt. Dies findet in der Zuordnung der naturräumlichen Raumgliederung und somit auch in der Teilraumgliederung seinen Niederschlag.

Die prägende Gewässernetz ist die Antiesen mit ihren Zubringerbächen die alle im Hausruck entspringen und Richtung Norden entwässern. Die Fließgewässer nehmen einen Anteil von 5,10 ha an der Fläche des Gemeindegebietes ein.

Die Gewässer verlaufen weitgehend frei mäandrierend in der offenen Agrarlandschaft, nur die Ursprungsabschnitte liegen im Hausruckwaldgebiet. Die Uferzonen sind überwiegend gehölzbestockt, jedoch zumeist nur sehr schmal ausgebildet. Der Flächenanteil der Ufergehölze von 2,05 ha spiegelt somit die ökologisch wirksame Uferstruktur wieder.

Hecken und kleinste Laubwälder, sowie Kleinstwaldflächen bereichern insbesondere den südlichen dem Hausruck vorgelagerten Landschaftsteil.

Vor allem kleinflächige Obstwiesen findet man hauptsächlich im Bereich von Siedlungsrandern. Ihr Anteil an der Landschaft beträgt 1,36%. Kleinstwaldflächen oder markante Einzelbäume finden sich über das Gemeindegebiet verteilt, jedoch nur in geringem Ausmaß.

Extensive Wiesen und Sukzessionsflächen sind nur mehr selten, und auch nur im Süden anzutreffen. Ihr Anteil beträgt insgesamt 1,96 ha, das entspricht 0,05% der Gemeindefläche und spiegelt die landwirtschaftliche Nutzungsintensität wieder.

Aufforstungen im Ausmaß von 20,42 ha finden sich vor im Bereich der Randstrukturen des Hausruckwaldes und anderer Randzonen. Die größeren Wälder werden von Nadelgehölzen dominiert, die Kleinstwaldflächen sind überwiegend Laubwälder.

Die Siedlungsentwicklung erfolgte konzentriert im Bereich des Hauptortes Eberschwang, es finden sich jedoch auch über das Gemeindegebiet verteilt um Weiler und entlang von Fließgewässern Siedlungszonen.

Die folgenden Tabellen und Diagramme geben einen zusammenfassenden Überblick über die prozentuelle Flächenverteilung und Flächengrößen der erhobenen Bestandestypen in Relation zur gesamten Gemeindefläche.

	Fläche in ha	Prozentueller Anteil
Gemeindefläche gesamt		
davon	4.045	100%
Fläche erhobene Bestandestypen	1.470	36%
Intensiv genutzte Grünlandbereiche, geschlossenes Siedlungsgebiete, Verkehrsflächen (= nicht erhobene Flächen)	2.432	60%
Bauland	143	4%

Tab. 1 Flächengrößen und prozentuelle Flächenverteilung der erhobenen Bestandestypen bzw. der nicht erhobenen Flächen in Relation zur gesamten Gemeindefläche (gerundete Angaben)

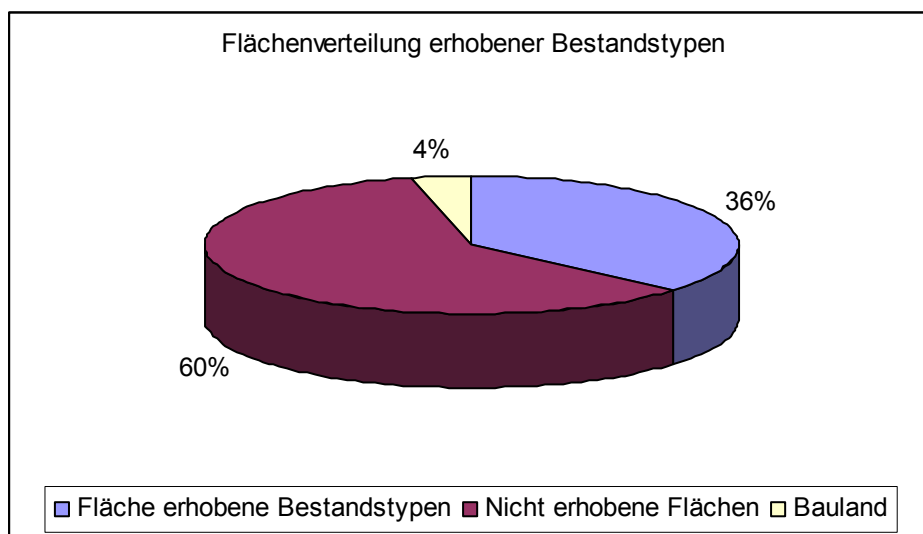


Abb. 3 Prozentueller Anteil der erhobenen Bestandestypen am gesamten Gemeindegebiet

Erhobene Bestandestypen	Flächengröße in ha	Anteil an der ges. Gemeindefläche
Nadelwald/Nadelholzforst	1.181,68	29,21%
Laub-Nadel-Mischwald/Laub-Nadelholz- Mischforst	22,16	0,55%
Laubwald/Laubholzforst	52,68	1,30%
Kleinstwaldfläche ("Feldgehölz"), Gebüsch oder Baumgruppe unter 1000m ²	1,57	0,04%
Uferbegleitgehölz	82,88	2,05%
Heckenzug	5,96	0,15%
Streuobstbestand (Streuobstwiese/-weide, Obstbaumreihen)	54,82	1,36%
Baumreihe, Allee	5,51	0,14%
Markanter Einzelbaum	0,00	0,00%
Markante (landschaftsprägende) Geländeböschung	2,92	0,07%
Großröhricht und Schilfröhricht	0,10	0,00%
Sukzessionsfläche des feuchten und nassen Extensivgrünlandes mit oder ohne jüngerem Gehölzaufwuchs	1,81	0,04%
Sukzessionsfläche des trockenen Extensivgrünlandes mit oder ohne jüngerem Gehölzaufwuchs	7,52	0,19%
Sukzessionsfläche in ehemaligen Intensivgebieten	0,27	0,01%
Neubewaldung/Aufforstung	20,42	0,50%
Mesophile, "bunte" Fettwiese und die meisten Magerrasen, -weiden	1,58	0,04%
Grünland-Sondernutzung	9,80	0,24%
Stehendes Gewässer	0,83	0,02%
Fließendes Gewässer	5,10	0,13%
Abbauflächen geogener Rohstoffe mit aktueller betrieblicher Nutzung	1,51	0,04%
Erhebungsfläche unbestimmten Typs	2,44	0,06%
Bauland	142,93	3,53%

Tab. 2 Darstellung der Flächenverteilung und -größen der erhobenen Bestandestypen in Relation zur gesamten Gemeindefläche

3.2 Naturschutzfachlich wertvolle Bereiche

In der zum Großteil intensiv landwirtschaftlich genutzten Gemeinde finden sich im ganzen Gemeindegebiet nur mehr wenige kleinstflächige ökologisch wertvolle Landschaftselemente. Als wertvollste Areale sind die Bachläufe anzuführen, die weitgehend naturnahe Verläufe besitzen, jedoch zumeist nur sehr schmale Uferzonen aufweisen. Teilweise gehen diese jedoch in die angrenzenden Hangwälder über. Naturschutzfachlich bedeutsam sind die wenigen Hecken und Kleinstrukturelemente, die sich etwas gehäuft im südlichen Landschaftsraum finden und sonst im gesamten unbewaldeten Bereich gelegentlich anzutreffen sind. Ökologisch wirksam sind auch die kleinen Wälder mit intensiver Randstruktur.

3.3 Defizite und Ansatzpunkte für naturschutzfachliche Aufwertung

Ansatzpunkte für naturschutzfachliche Entwicklung liegen zum Teil in der ökologischen Aufwertung der Fließgewässer, welche einen hohen Wert hinsichtlich Biotopverbunds in der Kulturlandschaft besitzen. Die Entwicklung durchgängiger Uferbegleitgehölze sollte dabei ebenso Ziel sein wie die Extensivierung von landwirtschaftlichen Begleitflächen.

Weiteres Potential liegt in der Extensivierung landwirtschaftlicher Nutzflächen. Hierbei sollte vor allem den Randzonen Augenmerk geschenkt werden. Sowohl Waldränder als auch Gewässerbegleitzone können ein hohes Maß an Biodiversität (Artenvielfalt) ausbilden.

Die Umwandlung naturferner Waldbestände kann zur ökologischen Entwicklung des Naturhaushaltes beitragen indem in Nadelholzreinbeständen eine Umwandlung in Mischkulturen angestrebt wird. Die Entwicklung strukturiert aufgebaute Waldsäume erhöht das Artenpotential und die Vielfalt der Lebensräume.

Teiche sind zumeist fischereilich genutzt und damit entsprechend strukturarm. Durch gezielte Anlage von Feuchtbiotopen¹ können Trittsteine im Biotopverbund gelegt werden.

Die Entwicklung standorttypischer Hecken ist bedeutsam für ein wirksames Biotopverbundsystem und kann durch Inanspruchnahme von Fördermitteln mit geringem Aufwand umgesetzt werden.

Zusammenfassend sind folgende Maßnahmen besonders zielführend:

- Erhalt der naturschutzfachlich wertvollen Strukturen.
- Aufwertung der Uferzonen der Gewässer durch ergänzende Gehölzpflanzungen.
- Entwicklung extensiv genutzter Randzonen an Fließgewässern.
- Umwandlung naturferner Waldbestände in standorttypische Mischkulturen.
- Entwicklung strukturierter und auch sukzessierender Waldrandzonen.
- Gezielte Anlage von Hecken, strukturreichen (auch genutzten) Teichen und Kleinstgehölzgruppen.

¹ Die Anlage von Biotopen wie Teiche und Heckenbegründungen werden vom Land Oberösterreich gefördert

4 Verwendete Literatur und Quellenverzeichnis

4.1 Datengrundlagen

Vom Auftraggeber beigestellte Daten

- Farb-Orthophotos im Triangulierungsblattschnitt 1:5000, Bildflug: 27.06.2001 und 23.05.2001 (© Land Oberösterreich)
- Digitale ÖK50 (kartographisches Modell KM50) im Blattschnitt TB20000 (© Bundesamt für Eich- und Vermessungswesen)
- Gemeindegrenzen aus der Digitalen Katastralmappe, Stand 06-2003 (© Bundesamt für Eich- und Vermessungswesen)
- Digitale Katastralmappe, Stand 06-2003 (© Bundesamt für Eich- und Vermessungswesen)
- 10m Höhenschichtlinien generiert aus dem Digitalen Höhemodell (© Bundesamt für Eich- und Vermessungswesen)
- Digitales Landschaftsmodell - Gewässernetz (© Bundesamt für Eich- und Vermessungswesen)
- Naturschutzfachliche Raumgliederung Oberösterreichs, Stand 01-2003 (© Land Oberösterreich)
- Moorflächen nach Krisai & Schmidt (aus GENISYS) (© Land Oberösterreich)

Gemeinde Eberschwang

- Flächenwidmungsplan der Gemeinde Eberschwang, genehmigt durch die OÖ Landesregierung.

4.2 Literaturverzeichnis

BMLF BUNDESMINISTERIUM FÜR LAND- UND FORSTWIRTSCHAFT (Hrsg.; 1997):
Hydrographisches Jahrbuch von Österreich 2004. Herausgegeben vom
Hydrographischen Zentralbüro im Bundesministerium für Land- und Forstwirtschaft,
Wien.

DIGITALES OBERÖSTERREICHISCHES RAUM-INFORMATIONEN-SYSTEM [DORIS]. [URL:
<http://doris.ooe.gv.at>

AMT DER OÖ.LANDESREGIERUNG, NATURSCHUTZABTEILUNG In Zusammenarbeit mit
INSTITUT FÜR LANDESKUNDE VON OBERÖSTERREICH (Hrsg.; 1971): Atlas von
Oberösterreich mit Erläuterungsband 1 bis 4

UMWELTBUNDESAMT (UBA, Hrsg.; 1987): Biotopkartierung. Stand und Empfehlungen. -
Herausgegeben vom Umweltbundesamt Wien in Zusammenarbeit mit dem
Österreichischen Institut für Raumplanung ÖIR, Wien

UMWELTBUNDESAMT (UBA, Hrsg.; 1989): Biotoptypen in Österreich. Vorarbeiten zu einem Katalog. - Herausgegeben vom Umweltbundesamt Wien, Wien

4.3 Sonstige Quellen

- Internet-Abfrage: <http://doris.ooe.gv.at>
- Internet-Abfrage der NALA-Daten: <http://www.ooe.gv.at/natur/nala/index.htm>
- Internet-Abfrage GENISYS - Geographisches Naturschutz-Informationen-SYSTEM: <http://www.ooe.gv.at/natur/genisys/>
- Internet-Abfrage: <http://www.ooe.gv.at/>
- Internet-Abfrage BFW (Bundesamt für Bundesforschungs- und Ausbildungszentrum für Wald, Naturgefahren und Landschaft) <http://bfw.ac.at/300/1207.html>
- Internet-Abfrage: <http://www.statistik.at/>
- Internet-Abfrage: <http://www.zamg.ac.at>
- Internet-Abfrage: <http://bfw.ac.at/>

Anhang 1

Fotodokumentation



Abb. 1: Retentionsbecken bei Umfahrung Ötzling (Foto: NATUR PLAN Dipl.-Ing. Olga Lackner)



Abb. 2: Sukzessionsfläche ohne Gehölzaufwuchs (Foto: NATUR PLAN Dipl.-Ing. Olga Lackner)



Abb. 3: Feuchtwiese in der Uferzone eines Antiesenzubringers (Foto: NATUR PLAN Dipl.-Ing. Olga Lackner)



Abb. 4: Mit Ziergehölzen gesäumte Fischeichanlage (Foto: NATUR PLAN Dipl.-Ing. Olga Lackner)



Abb. 5: Antiesen (Foto: NATUR PLAN Dipl.-Ing. Olga Lackner)



Abb. 6: Sukzessionsfläche (Foto: NATUR PLAN Dipl.-Ing. Olga Lackner)



Abb. 7: Bestockte Hangzone mit Sukzessionsfläche (Foto: NATUR PLAN Dipl.-Ing. Olga Lackner)




Abb. 8: Trockenes Bachbett eines namenlosen Baches (Foto: NATUR PLAN Dipl.-Ing. Olga Lackner)



Abb. 9 Blick auf Laubgehölzgruppe mit Breitsach im Hintergrund (Foto: NATUR PLAN Dipl.-Ing. Olga Lackner)



Abb. 10 Teilraum: Blick auf Eberschwang (Foto: NATUR PLAN Dipl.-Ing. Olga Lackner)



Abb. 11 Abbaugelände (Foto: NATUR PLAN Dipl.-Ing. Olga Lackner)



Abb. 12 Künstliche Geländestufe (Foto: NATUR PLAN Dipl.-Ing. Olga Lackner)



Abb. 13 Antiesen Bachbett (Foto: NATUR PLAN Dipl.-Ing. Olga Lackner)




Abb. 14 Bachbett eines namenlosen Baches (Foto: NATUR PLAN Dipl.-Ing. Olga Lackner)

Anhang 2

Beschreibung der Einzelflächen

(Datenbank-Bericht: Auswahl Berichte Gemeinde -
"Ausdruck Endbericht" sortiert nach Flächennummer)

Gemeinde: **41204 Eberschwang**

Bezirk: **Ried**

lfd. Nummer:	1	Fläche: in m ²	7085	Länge in m:	432
Bestandestyp:	0102 Nadelwald/Nadelholzforst				
Charakteristik:					
	Bearbeiter: Natur Plan DI Lackner				
lfd. Nummer:	2	Fläche: in m ²	7383	Länge in m:	181
Bestandestyp:	0204 Streuobstbestand (Streuobstwiese/-weide, Obstbaumreihen)				
Charakteristik:					
	Bearbeiter: Natur Plan DI Lackner				
lfd. Nummer:	3	Fläche: in m ²	2219	Länge in m:	102
Bestandestyp:	0104 Laubwald/Laubholzforst				
Charakteristik:					
	Bearbeiter: Natur Plan DI Lackner				
lfd. Nummer:	4	Fläche: in m ²	27709	Länge in m:	520
Bestandestyp:	0102 Nadelwald/Nadelholzforst				
Charakteristik:					
	Bearbeiter: Natur Plan DI Lackner				
lfd. Nummer:	5	Fläche: in m ²	5866	Länge in m:	195
Bestandestyp:	0204 Streuobstbestand (Streuobstwiese/-weide, Obstbaumreihen)				
Charakteristik:					
	Bearbeiter: Natur Plan DI Lackner				
lfd. Nummer:	6	Fläche: in m ²	1804	Länge in m:	89
Bestandestyp:	0204 Streuobstbestand (Streuobstwiese/-weide, Obstbaumreihen)				
Charakteristik:					
	Bearbeiter: Natur Plan DI Lackner				
lfd. Nummer:	7	Fläche: in m ²	7180	Länge in m:	328
Bestandestyp:	0204 Streuobstbestand (Streuobstwiese/-weide, Obstbaumreihen)				
Charakteristik:					
	Bearbeiter: Natur Plan DI Lackner				
lfd. Nummer:	8	Fläche: in m ²	2310	Länge in m:	122
Bestandestyp:	0204 Streuobstbestand (Streuobstwiese/-weide, Obstbaumreihen)				
Charakteristik:					
	Bearbeiter: Natur Plan DI Lackner				
lfd. Nummer:	9	Fläche: in m ²	941	Länge in m:	85
Bestandestyp:	0204 Streuobstbestand (Streuobstwiese/-weide, Obstbaumreihen)				
Charakteristik:					
	Bearbeiter: Natur Plan DI Lackner				
lfd. Nummer:	10	Fläche: in m ²	3729	Länge in m:	144
Bestandestyp:	0204 Streuobstbestand (Streuobstwiese/-weide, Obstbaumreihen)				
Charakteristik:					
	Bearbeiter: Natur Plan DI Lackner				
lfd. Nummer:	11	Fläche: in m ²	3214	Länge in m:	177
Bestandestyp:	0204 Streuobstbestand (Streuobstwiese/-weide, Obstbaumreihen)				
Charakteristik:					
	Bearbeiter: Natur Plan DI Lackner				

lfd. Nummer:	12	Fläche: in m ²	8924	Länge in m:	315
Bestandestyp:	0204 Streuobstbestand (Streuobstwiese/-weide, Obstbaumreihen)				
Charakteristik:					
	Bearbeiter: Natur Plan DI Lackner				
lfd. Nummer:	13	Fläche: in m ²	1596	Länge in m:	84
Bestandestyp:	0204 Streuobstbestand (Streuobstwiese/-weide, Obstbaumreihen)				
Charakteristik:					
	Bearbeiter: Natur Plan DI Lackner				
lfd. Nummer:	14	Fläche: in m ²	935	Länge in m:	78
Bestandestyp:	0204 Streuobstbestand (Streuobstwiese/-weide, Obstbaumreihen)				
Charakteristik:					
	Bearbeiter: Natur Plan DI Lackner				
lfd. Nummer:	15	Fläche: in m ²	1496	Länge in m:	103
Bestandestyp:	0204 Streuobstbestand (Streuobstwiese/-weide, Obstbaumreihen)				
Charakteristik:					
	Bearbeiter: Natur Plan DI Lackner				
lfd. Nummer:	16	Fläche: in m ²	1327	Länge in m:	113
Bestandestyp:	0204 Streuobstbestand (Streuobstwiese/-weide, Obstbaumreihen)				
Charakteristik:					
	Bearbeiter: Natur Plan DI Lackner				
lfd. Nummer:	17	Fläche: in m ²	387	Länge in m:	52
Bestandestyp:	0204 Streuobstbestand (Streuobstwiese/-weide, Obstbaumreihen)				
Charakteristik:					
	Bearbeiter: Natur Plan DI Lackner				
lfd. Nummer:	18	Fläche: in m ²	49664	Länge in m:	532
Bestandestyp:	0102 Nadelwald/Nadelholzforst				
Charakteristik:					
	Bearbeiter: Natur Plan DI Lackner				
lfd. Nummer:	19	Fläche: in m ²	9893	Länge in m:	492
Bestandestyp:	0104 Laubwald/Laubholzforst				
Charakteristik:					
	Bearbeiter: Natur Plan DI Lackner				
lfd. Nummer:	20	Fläche: in m ²	2583	Länge in m:	211
Bestandestyp:	0104 Laubwald/Laubholzforst				
Charakteristik:					
	Bearbeiter: Natur Plan DI Lackner				
lfd. Nummer:	21	Fläche: in m ²	707	Länge in m:	55
Bestandestyp:	0204 Streuobstbestand (Streuobstwiese/-weide, Obstbaumreihen)				
Charakteristik:					
	Bearbeiter: Natur Plan DI Lackner				
lfd. Nummer:	22	Fläche: in m ²	16640	Länge in m:	403
Bestandestyp:	0204 Streuobstbestand (Streuobstwiese/-weide, Obstbaumreihen)				
Charakteristik:					
	Bearbeiter: Natur Plan DI Lackner				
lfd. Nummer:	23	Fläche: in m ²	2119	Länge in m:	125
Bestandestyp:	0204 Streuobstbestand (Streuobstwiese/-weide, Obstbaumreihen)				
Charakteristik:					
	Bearbeiter: Natur Plan DI Lackner				

lfd. Nummer:	24	Fläche: in m ²	481	Länge in m:	51
Bestandestyp:	0204 Streuobstbestand (Streuobstwiese/-weide, Obstbaumreihen)				
Charakteristik:					
	Bearbeiter: Natur Plan DI Lackner				
lfd. Nummer:	25	Fläche: in m ²	3357	Länge in m:	143
Bestandestyp:	0204 Streuobstbestand (Streuobstwiese/-weide, Obstbaumreihen)				
Charakteristik:					
	Bearbeiter: Natur Plan DI Lackner				
lfd. Nummer:	26	Fläche: in m ²	524	Länge in m:	47
Bestandestyp:	0204 Streuobstbestand (Streuobstwiese/-weide, Obstbaumreihen)				
Charakteristik:					
	Bearbeiter: Natur Plan DI Lackner				
lfd. Nummer:	27	Fläche: in m ²	10093	Länge in m:	292
Bestandestyp:	0306 Neubewaldung/Aufforstung				
Charakteristik:					
	Bearbeiter: Natur Plan DI Lackner				
lfd. Nummer:	28	Fläche: in m ²	2605	Länge in m:	117
Bestandestyp:	0306 Neubewaldung/Aufforstung				
Charakteristik:					
	Bearbeiter: Natur Plan DI Lackner				
lfd. Nummer:	29	Fläche: in m ²	3529	Länge in m:	131
Bestandestyp:	0204 Streuobstbestand (Streuobstwiese/-weide, Obstbaumreihen)				
Charakteristik:					
	Bearbeiter: Natur Plan DI Lackner				
lfd. Nummer:	30	Fläche: in m ²	1973	Länge in m:	103
Bestandestyp:	0204 Streuobstbestand (Streuobstwiese/-weide, Obstbaumreihen)				
Charakteristik:					
	Bearbeiter: Natur Plan DI Lackner				
lfd. Nummer:	31	Fläche: in m ²	1647	Länge in m:	85
Bestandestyp:	0204 Streuobstbestand (Streuobstwiese/-weide, Obstbaumreihen)				
Charakteristik:					
	Bearbeiter: Natur Plan DI Lackner				
lfd. Nummer:	32	Fläche: in m ²	2907	Länge in m:	111
Bestandestyp:	0204 Streuobstbestand (Streuobstwiese/-weide, Obstbaumreihen)				
Charakteristik:					
	Bearbeiter: Natur Plan DI Lackner				
lfd. Nummer:	33	Fläche: in m ²	1628	Länge in m:	130
Bestandestyp:	0204 Streuobstbestand (Streuobstwiese/-weide, Obstbaumreihen)				
Charakteristik:					
	Bearbeiter: Natur Plan DI Lackner				
lfd. Nummer:	34	Fläche: in m ²	2228	Länge in m:	113
Bestandestyp:	0204 Streuobstbestand (Streuobstwiese/-weide, Obstbaumreihen)				
Charakteristik:					
	Bearbeiter: Natur Plan DI Lackner				
lfd. Nummer:	35	Fläche: in m ²	1328	Länge in m:	83
Bestandestyp:	0104 Laubwald/Laubholzforst				
Charakteristik:					
	Bearbeiter: Natur Plan DI Lackner				

lfd. Nummer:	36	Fläche: in m ²	573	Länge in m:	56
Bestandestyp:	0306 Neubewaldung/Aufforstung				
Charakteristik:					
	Bearbeiter: Natur Plan DI Lackner				
lfd. Nummer:	37	Fläche: in m ²	864	Länge in m:	77
Bestandestyp:	0306 Neubewaldung/Aufforstung				
Charakteristik:					
	Bearbeiter: Natur Plan DI Lackner				
lfd. Nummer:	38	Fläche: in m ²	1218	Länge in m:	108
Bestandestyp:	0102 Nadelwald/Nadelholzforst				
Charakteristik:					
	Bearbeiter: Natur Plan DI Lackner				
lfd. Nummer:	39	Fläche: in m ²	611	Länge in m:	56
Bestandestyp:	0204 Streuobstbestand (Streuobstwiese/-weide, Obstbaumreihen)				
Charakteristik:					
	Bearbeiter: Natur Plan DI Lackner				
lfd. Nummer:	40	Fläche: in m ²	511	Länge in m:	45
Bestandestyp:	0204 Streuobstbestand (Streuobstwiese/-weide, Obstbaumreihen)				
Charakteristik:					
	Bearbeiter: Natur Plan DI Lackner				
lfd. Nummer:	41	Fläche: in m ²	3073	Länge in m:	144
Bestandestyp:	0204 Streuobstbestand (Streuobstwiese/-weide, Obstbaumreihen)				
Charakteristik:					
	Bearbeiter: Natur Plan DI Lackner				
lfd. Nummer:	42	Fläche: in m ²	1326	Länge in m:	72
Bestandestyp:	0204 Streuobstbestand (Streuobstwiese/-weide, Obstbaumreihen)				
Charakteristik:					
	Bearbeiter: Natur Plan DI Lackner				
lfd. Nummer:	43	Fläche: in m ²	1652	Länge in m:	112
Bestandestyp:	0204 Streuobstbestand (Streuobstwiese/-weide, Obstbaumreihen)				
Charakteristik:					
	Bearbeiter: Natur Plan DI Lackner				
lfd. Nummer:	44	Fläche: in m ²	1289	Länge in m:	143
Bestandestyp:	0204 Streuobstbestand (Streuobstwiese/-weide, Obstbaumreihen)				
Charakteristik:					
	Bearbeiter: Natur Plan DI Lackner				
lfd. Nummer:	45	Fläche: in m ²	1336	Länge in m:	92
Bestandestyp:	0104 Laubwald/Laubholzforst				
Charakteristik:					
	Bearbeiter: Natur Plan DI Lackner				
lfd. Nummer:	46	Fläche: in m ²	793	Länge in m:	106
Bestandestyp:	030302 Sukzessionsfläche des trockenen Extensivgrünlandes mit oder ohne jüngerem Gehölzaufwuchs				
Charakteristik:	Überwiegend Gräserbestockte Bahnböschung mit Krättern und vereinzeltm Gehölzaufkommen.				
	Bearbeiter: Natur Plan DI Lackner				
lfd. Nummer:	47	Fläche: in m ²	12196	Länge in m:	393
Bestandestyp:	0104 Laubwald/Laubholzforst				
Charakteristik:					
	Bearbeiter: Natur Plan DI Lackner				

lfd. Nummer:	48	Fläche: in m ²	2482	Länge in m:	146
Bestandestyp:	0104 Laubwald/Laubholzforst				
Charakteristik:					
	Bearbeiter: Natur Plan DI Lackner				
lfd. Nummer:	49	Fläche: in m ²	4305	Länge in m:	173
Bestandestyp:	0204 Streuobstbestand (Streuobstwiese/-weide, Obstbaumreihen)				
Charakteristik:					
	Bearbeiter: Natur Plan DI Lackner				
lfd. Nummer:	50	Fläche: in m ²	622	Länge in m:	61
Bestandestyp:	0204 Streuobstbestand (Streuobstwiese/-weide, Obstbaumreihen)				
Charakteristik:					
	Bearbeiter: Natur Plan DI Lackner				
lfd. Nummer:	51	Fläche: in m ²	1736	Länge in m:	79
Bestandestyp:	0204 Streuobstbestand (Streuobstwiese/-weide, Obstbaumreihen)				
Charakteristik:					
	Bearbeiter: Natur Plan DI Lackner				
lfd. Nummer:	52	Fläche: in m ²	9525	Länge in m:	360
Bestandestyp:	0306 Neubewaldung/Aufforstung				
Charakteristik:					
	Bearbeiter: Natur Plan DI Lackner				
lfd. Nummer:	53	Fläche: in m ²	6853	Länge in m:	197
Bestandestyp:	0103 Laub-Nadel-Mischwald/Laub-Nadelholz-Mischforst				
Charakteristik:					
	Bearbeiter: Natur Plan DI Lackner				
lfd. Nummer:	54	Fläche: in m ²	1037	Länge in m:	85
Bestandestyp:	0204 Streuobstbestand (Streuobstwiese/-weide, Obstbaumreihen)				
Charakteristik:					
	Bearbeiter: Natur Plan DI Lackner				
lfd. Nummer:	55	Fläche: in m ²	1031	Länge in m:	85
Bestandestyp:	0204 Streuobstbestand (Streuobstwiese/-weide, Obstbaumreihen)				
Charakteristik:					
	Bearbeiter: Natur Plan DI Lackner				
lfd. Nummer:	56	Fläche: in m ²	1551	Länge in m:	101
Bestandestyp:	0204 Streuobstbestand (Streuobstwiese/-weide, Obstbaumreihen)				
Charakteristik:					
	Bearbeiter: Natur Plan DI Lackner				
lfd. Nummer:	57	Fläche: in m ²	4184	Länge in m:	198
Bestandestyp:	0204 Streuobstbestand (Streuobstwiese/-weide, Obstbaumreihen)				
Charakteristik:					
	Bearbeiter: Natur Plan DI Lackner				
lfd. Nummer:	58	Fläche: in m ²	3239	Länge in m:	184
Bestandestyp:	0204 Streuobstbestand (Streuobstwiese/-weide, Obstbaumreihen)				
Charakteristik:					
	Bearbeiter: Natur Plan DI Lackner				
lfd. Nummer:	59	Fläche: in m ²	3656	Länge in m:	194
Bestandestyp:	0104 Laubwald/Laubholzforst				
Charakteristik:					
	Bearbeiter: Natur Plan DI Lackner				

lfd. Nummer:	60	Fläche: in m ²	1095	Länge in m:	92
Bestandestyp:	0204 Streuobstbestand (Streuobstwiese/-weide, Obstbaumreihen)				
Charakteristik:					
	Bearbeiter: Natur Plan DI Lackner				
lfd. Nummer:	61	Fläche: in m ²	2154	Länge in m:	92
Bestandestyp:	0204 Streuobstbestand (Streuobstwiese/-weide, Obstbaumreihen)				
Charakteristik:					
	Bearbeiter: Natur Plan DI Lackner				
lfd. Nummer:	62	Fläche: in m ²	1435	Länge in m:	123
Bestandestyp:	0204 Streuobstbestand (Streuobstwiese/-weide, Obstbaumreihen)				
Charakteristik:					
	Bearbeiter: Natur Plan DI Lackner				
lfd. Nummer:	63	Fläche: in m ²	1029	Länge in m:	69
Bestandestyp:	0204 Streuobstbestand (Streuobstwiese/-weide, Obstbaumreihen)				
Charakteristik:					
	Bearbeiter: Natur Plan DI Lackner				
lfd. Nummer:	64	Fläche: in m ²	957	Länge in m:	91
Bestandestyp:	0206 Baumreihe, Allee				
Charakteristik:					
	Bearbeiter: Natur Plan DI Lackner				
lfd. Nummer:	65	Fläche: in m ²	1451	Länge in m:	77
Bestandestyp:	0204 Streuobstbestand (Streuobstwiese/-weide, Obstbaumreihen)				
Charakteristik:					
	Bearbeiter: Natur Plan DI Lackner				
lfd. Nummer:	66	Fläche: in m ²	2918	Länge in m:	139
Bestandestyp:	0103 Laub-Nadel-Mischwald/Laub-Nadelholz-Mischforst				
Charakteristik:					
	Bearbeiter: Natur Plan DI Lackner				
lfd. Nummer:	67	Fläche: in m ²	501	Länge in m:	57
Bestandestyp:	0206 Baumreihe, Allee				
Charakteristik:					
	Bearbeiter: Natur Plan DI Lackner				
lfd. Nummer:	68	Fläche: in m ²	1091	Länge in m:	97
Bestandestyp:	0204 Streuobstbestand (Streuobstwiese/-weide, Obstbaumreihen)				
Charakteristik:					
	Bearbeiter: Natur Plan DI Lackner				
lfd. Nummer:	69	Fläche: in m ²	1290	Länge in m:	92
Bestandestyp:	0204 Streuobstbestand (Streuobstwiese/-weide, Obstbaumreihen)				
Charakteristik:					
	Bearbeiter: Natur Plan DI Lackner				
lfd. Nummer:	70	Fläche: in m ²	3271	Länge in m:	157
Bestandestyp:	0204 Streuobstbestand (Streuobstwiese/-weide, Obstbaumreihen)				
Charakteristik:					
	Bearbeiter: Natur Plan DI Lackner				
lfd. Nummer:	71	Fläche: in m ²	2637	Länge in m:	127
Bestandestyp:	0204 Streuobstbestand (Streuobstwiese/-weide, Obstbaumreihen)				
Charakteristik:					
	Bearbeiter: Natur Plan DI Lackner				

lfd. Nummer:	72	Fläche: in m ²	1465	Länge in m:	137
Bestandestyp:	0206 Baumreihe, Allee				
Charakteristik:					
Bearbeiter: Natur Plan DI Lackner					
lfd. Nummer:	73	Fläche: in m ²	505	Länge in m:	48
Bestandestyp:	0204 Streuobstbestand (Streuobstwiese/-weide, Obstbaumreihen)				
Charakteristik:					
Bearbeiter: Natur Plan DI Lackner					
lfd. Nummer:	74	Fläche: in m ²	1725	Länge in m:	121
Bestandestyp:	030302 Sukzessionsfläche des trockenen Extensivgrünlandes mit oder ohne jüngerem Gehölzaufwuchs				
Charakteristik:	Überwiegend Gräserbestockte Bahnböschung mit Krättern und vereinzeltm Gehölzaufkommen.				
Bearbeiter: Natur Plan DI Lackner					
lfd. Nummer:	75	Fläche: in m ²	2119	Länge in m:	137
Bestandestyp:	0204 Streuobstbestand (Streuobstwiese/-weide, Obstbaumreihen)				
Charakteristik:					
Bearbeiter: Natur Plan DI Lackner					
lfd. Nummer:	76	Fläche: in m ²	843	Länge in m:	67
Bestandestyp:	0204 Streuobstbestand (Streuobstwiese/-weide, Obstbaumreihen)				
Charakteristik:					
Bearbeiter: Natur Plan DI Lackner					
lfd. Nummer:	77	Fläche: in m ²	3102	Länge in m:	129
Bestandestyp:	0204 Streuobstbestand (Streuobstwiese/-weide, Obstbaumreihen)				
Charakteristik:					
Bearbeiter: Natur Plan DI Lackner					
lfd. Nummer:	78	Fläche: in m ²	3678	Länge in m:	197
Bestandestyp:	0104 Laubwald/Laubholzforst				
Charakteristik:					
Bearbeiter: Natur Plan DI Lackner					
lfd. Nummer:	79	Fläche: in m ²	1561	Länge in m:	96
Bestandestyp:	0102 Nadelwald/Nadelholzforst				
Charakteristik:					
Bearbeiter: Natur Plan DI Lackner					
lfd. Nummer:	80	Fläche: in m ²	1459	Länge in m:	98
Bestandestyp:	0203 Heckenzug				
Charakteristik:					
Bearbeiter: Natur Plan DI Lackner					
lfd. Nummer:	81	Fläche: in m ²	763	Länge in m:	79
Bestandestyp:	0203 Heckenzug				
Charakteristik:					
Bearbeiter: Natur Plan DI Lackner					
lfd. Nummer:	82	Fläche: in m ²	632	Länge in m:	49
Bestandestyp:	0201 Kleinstwaldfläche ("Feldgehölz"), Gebüsch oder Baumgruppe unter 1000m²				
Charakteristik:					
Bearbeiter: Natur Plan DI Lackner					
lfd. Nummer:	83	Fläche: in m ²	501	Länge in m:	52
Bestandestyp:	0201 Kleinstwaldfläche ("Feldgehölz"), Gebüsch oder Baumgruppe unter 1000m²				
Charakteristik:					
Bearbeiter: Natur Plan DI Lackner					

lfd. Nummer:	84	Fläche: in m ²	981	Länge in m:	71
Bestandestyp:	0204 Streuobstbestand (Streuobstwiese/-weide, Obstbaumreihen)				
Charakteristik:					
	Bearbeiter: Natur Plan DI Lackner				
lfd. Nummer:	85	Fläche: in m ²	2778	Länge in m:	157
Bestandestyp:	0102 Nadelwald/Nadelholzforst				
Charakteristik:					
	Bearbeiter: Natur Plan DI Lackner				
lfd. Nummer:	86	Fläche: in m ²	17561	Länge in m:	446
Bestandestyp:	0103 Laub-Nadel-Mischwald/Laub-Nadelholz-Mischforst				
Charakteristik:					
	Bearbeiter: Natur Plan DI Lackner				
lfd. Nummer:	87	Fläche: in m ²	4011	Länge in m:	150
Bestandestyp:	0306 Neubewaldung/Aufforstung				
Charakteristik:					
	Bearbeiter: Natur Plan DI Lackner				
lfd. Nummer:	88	Fläche: in m ²	988	Länge in m:	119
Bestandestyp:	0206 Baumreihe, Allee				
Charakteristik:					
	Bearbeiter: Natur Plan DI Lackner				
lfd. Nummer:	89	Fläche: in m ²	2500	Länge in m:	197
Bestandestyp:	0104 Laubwald/Laubholzforst				
Charakteristik:					
	Bearbeiter: Natur Plan DI Lackner				
lfd. Nummer:	90	Fläche: in m ²	3393	Länge in m:	185
Bestandestyp:	0104 Laubwald/Laubholzforst				
Charakteristik:					
	Bearbeiter: Natur Plan DI Lackner				
lfd. Nummer:	91	Fläche: in m ²	826	Länge in m:	70
Bestandestyp:	0201 Kleinstwaldfläche ("Feldgehölz"), Gebüsch oder Baumgruppe unter 1000m²				
Charakteristik:	Gehölzaufkommen entlang Bahnlinie.				
	Bearbeiter: Natur Plan DI Lackner				
lfd. Nummer:	92	Fläche: in m ²	355	Länge in m:	40
Bestandestyp:	0204 Streuobstbestand (Streuobstwiese/-weide, Obstbaumreihen)				
Charakteristik:					
	Bearbeiter: Natur Plan DI Lackner				
lfd. Nummer:	93	Fläche: in m ²	3071	Länge in m:	139
Bestandestyp:	0104 Laubwald/Laubholzforst				
Charakteristik:					
	Bearbeiter: Natur Plan DI Lackner				
lfd. Nummer:	94	Fläche: in m ²	358	Länge in m:	42
Bestandestyp:	0206 Baumreihe, Allee				
Charakteristik:					
	Bearbeiter: Natur Plan DI Lackner				
lfd. Nummer:	95	Fläche: in m ²	4325	Länge in m:	240
Bestandestyp:	0204 Streuobstbestand (Streuobstwiese/-weide, Obstbaumreihen)				
Charakteristik:					
	Bearbeiter: Natur Plan DI Lackner				

lfd. Nummer:	96	Fläche: in m ²	2811	Länge in m:	188
Bestandestyp:	0204 Streuobstbestand (Streuobstwiese/-weide, Obstbaumreihen)				
Charakteristik:	Bearbeiter: Natur Plan DI Lackner				
lfd. Nummer:	97	Fläche: in m ²	955	Länge in m:	64
Bestandestyp:	0204 Streuobstbestand (Streuobstwiese/-weide, Obstbaumreihen)				
Charakteristik:	Bearbeiter: Natur Plan DI Lackner				
lfd. Nummer:	98	Fläche: in m ²	2042	Länge in m:	141
Bestandestyp:	0204 Streuobstbestand (Streuobstwiese/-weide, Obstbaumreihen)				
Charakteristik:	Bearbeiter: Natur Plan DI Lackner				
lfd. Nummer:	99	Fläche: in m ²	962	Länge in m:	80
Bestandestyp:	0204 Streuobstbestand (Streuobstwiese/-weide, Obstbaumreihen)				
Charakteristik:	Bearbeiter: Natur Plan DI Lackner				
lfd. Nummer:	100	Fläche: in m ²	846	Länge in m:	72
Bestandestyp:	0204 Streuobstbestand (Streuobstwiese/-weide, Obstbaumreihen)				
Charakteristik:	Bearbeiter: Natur Plan DI Lackner				
lfd. Nummer:	101	Fläche: in m ²	4386	Länge in m:	166
Bestandestyp:	0104 Laubwald/Laubholzforst				
Charakteristik:	Bearbeiter: Natur Plan DI Lackner				
lfd. Nummer:	102	Fläche: in m ²	6201	Länge in m:	246
Bestandestyp:	0104 Laubwald/Laubholzforst				
Charakteristik:	Bearbeiter: Natur Plan DI Lackner				
lfd. Nummer:	103	Fläche: in m ²	2414	Länge in m:	174
Bestandestyp:	0102 Nadelwald/Nadelholzforst				
Charakteristik:	Bearbeiter: Natur Plan DI Lackner				
lfd. Nummer:	104	Fläche: in m ²	1125	Länge in m:	72
Bestandestyp:	0204 Streuobstbestand (Streuobstwiese/-weide, Obstbaumreihen)				
Charakteristik:	Bearbeiter: Natur Plan DI Lackner				
lfd. Nummer:	105	Fläche: in m ²	773	Länge in m:	55
Bestandestyp:	0204 Streuobstbestand (Streuobstwiese/-weide, Obstbaumreihen)				
Charakteristik:	Bearbeiter: Natur Plan DI Lackner				
lfd. Nummer:	106	Fläche: in m ²	1587	Länge in m:	80
Bestandestyp:	0204 Streuobstbestand (Streuobstwiese/-weide, Obstbaumreihen)				
Charakteristik:	Bearbeiter: Natur Plan DI Lackner				
lfd. Nummer:	107	Fläche: in m ²	1678	Länge in m:	101
Bestandestyp:	0204 Streuobstbestand (Streuobstwiese/-weide, Obstbaumreihen)				
Charakteristik:	Bearbeiter: Natur Plan DI Lackner				

lfd. Nummer:	108	Fläche: in m ²	547	Länge in m:	58
Bestandestyp:	0204 Streuobstbestand (Streuobstwiese/-weide, Obstbaumreihen)				
Charakteristik:					
	Bearbeiter: Natur Plan DI Lackner				
lfd. Nummer:	109	Fläche: in m ²	1059	Länge in m:	107
Bestandestyp:	0203 Heckenzug				
Charakteristik:					
	Bearbeiter: Natur Plan DI Lackner				
lfd. Nummer:	110	Fläche: in m ²	950	Länge in m:	85
Bestandestyp:	0306 Neubewaldung/Aufforstung				
Charakteristik:					
	Bearbeiter: Natur Plan DI Lackner				
lfd. Nummer:	111	Fläche: in m ²	1791	Länge in m:	150
Bestandestyp:	0203 Heckenzug				
Charakteristik:					
	Bearbeiter: Natur Plan DI Lackner				
lfd. Nummer:	112	Fläche: in m ²	2499	Länge in m:	135
Bestandestyp:	0102 Nadelwald/Nadelholzforst				
Charakteristik:					
	Bearbeiter: Natur Plan DI Lackner				
lfd. Nummer:	113	Fläche: in m ²	4076	Länge in m:	244
Bestandestyp:	0104 Laubwald/Laubholzforst				
Charakteristik:					
	Bearbeiter: Natur Plan DI Lackner				
lfd. Nummer:	114	Fläche: in m ²	1645	Länge in m:	107
Bestandestyp:	0104 Laubwald/Laubholzforst				
Charakteristik:					
	Bearbeiter: Natur Plan DI Lackner				
lfd. Nummer:	115	Fläche: in m ²	280	Länge in m:	36
Bestandestyp:	0204 Streuobstbestand (Streuobstwiese/-weide, Obstbaumreihen)				
Charakteristik:					
	Bearbeiter: Natur Plan DI Lackner				
lfd. Nummer:	116	Fläche: in m ²	2079	Länge in m:	194
Bestandestyp:	0204 Streuobstbestand (Streuobstwiese/-weide, Obstbaumreihen)				
Charakteristik:					
	Bearbeiter: Natur Plan DI Lackner				
lfd. Nummer:	117	Fläche: in m ²	1689	Länge in m:	87
Bestandestyp:	0103 Laub-Nadel-Mischwald/Laub-Nadelholz-Mischforst				
Charakteristik:					
	Bearbeiter: Natur Plan DI Lackner				
lfd. Nummer:	118	Fläche: in m ²	613	Länge in m:	49
Bestandestyp:	0201 Kleinstwaldfläche ("Feldgehölz"), Gebüsch oder Baumgruppe unter 1000m²				
Charakteristik:	Laubbaumbestand im Bereich eines Anwesens.				
	Bearbeiter: Natur Plan DI Lackner				
lfd. Nummer:	119	Fläche: in m ²	3779	Länge in m:	207
Bestandestyp:	0103 Laub-Nadel-Mischwald/Laub-Nadelholz-Mischforst				
Charakteristik:					
	Bearbeiter: Natur Plan DI Lackner				

lfd. Nummer:	121	Fläche: in m ²	98	Länge in m:	19
Bestandestyp:	0401 Stehendes Gewässer				
Charakteristik:	Fischteichanlage im Bereich einer Bachuferzone.				
	Bearbeiter: Natur Plan DI Lackner				
lfd. Nummer:	122	Fläche: in m ²	69	Länge in m:	17
Bestandestyp:	0401 Stehendes Gewässer				
Charakteristik:	Fischteichanlage im Bereich einer Bachuferzone.				
	Bearbeiter: Natur Plan DI Lackner				
lfd. Nummer:	123	Fläche: in m ²	247	Länge in m:	31
Bestandestyp:	0401 Stehendes Gewässer				
Charakteristik:	Fischteichanlage im Bereich einer Bachuferzone.				
	Bearbeiter: Natur Plan DI Lackner				
lfd. Nummer:	124	Fläche: in m ²	167	Länge in m:	34
Bestandestyp:	0203 Heckenzug				
Charakteristik:					
	Bearbeiter: Natur Plan DI Lackner				
lfd. Nummer:	125	Fläche: in m ²	615	Länge in m:	51
Bestandestyp:	0201 Kleinstwaldfläche ("Feldgehölz"), Gebüsch oder Baumgruppe unter 1000m²				
Charakteristik:	Laubbaumgruppe um eine Kapelle aus vier Bäumen bestehend.				
	Bearbeiter: Natur Plan DI Lackner				
lfd. Nummer:	126	Fläche: in m ²	1228	Länge in m:	115
Bestandestyp:	0104 Laubwald/Laubholzforst				
Charakteristik:					
	Bearbeiter: Natur Plan DI Lackner				
lfd. Nummer:	127	Fläche: in m ²	3063	Länge in m:	200
Bestandestyp:	0204 Streuobstbestand (Streuobstwiese/-weide, Obstbaumreihen)				
Charakteristik:					
	Bearbeiter: Natur Plan DI Lackner				
lfd. Nummer:	128	Fläche: in m ²	1185	Länge in m:	83
Bestandestyp:	0204 Streuobstbestand (Streuobstwiese/-weide, Obstbaumreihen)				
Charakteristik:					
	Bearbeiter: Natur Plan DI Lackner				
lfd. Nummer:	129	Fläche: in m ²	406	Länge in m:	53
Bestandestyp:	0204 Streuobstbestand (Streuobstwiese/-weide, Obstbaumreihen)				
Charakteristik:					
	Bearbeiter: Natur Plan DI Lackner				
lfd. Nummer:	130	Fläche: in m ²	816	Länge in m:	89
Bestandestyp:	0204 Streuobstbestand (Streuobstwiese/-weide, Obstbaumreihen)				
Charakteristik:					
	Bearbeiter: Natur Plan DI Lackner				
lfd. Nummer:	131	Fläche: in m ²	1567	Länge in m:	119
Bestandestyp:	0103 Laub-Nadel-Mischwald/Laub-Nadelholz-Mischforst				
Charakteristik:					
	Bearbeiter: Natur Plan DI Lackner				
lfd. Nummer:	132	Fläche: in m ²	1993	Länge in m:	226
Bestandestyp:	0104 Laubwald/Laubholzforst				
Charakteristik:					
	Bearbeiter: Natur Plan DI Lackner				

lfd. Nummer:	133	Fläche: in m ²	2718	Länge in m:	163
Bestandestyp:	0104 Laubwald/Laubholzforst				
Charakteristik:					
	Bearbeiter: Natur Plan DI Lackner				
lfd. Nummer:	134	Fläche: in m ²	1133	Länge in m:	136
Bestandestyp:	0104 Laubwald/Laubholzforst				
Charakteristik:					
	Bearbeiter: Natur Plan DI Lackner				
lfd. Nummer:	135	Fläche: in m ²	1316	Länge in m:	85
Bestandestyp:	0104 Laubwald/Laubholzforst				
Charakteristik:					
	Bearbeiter: Natur Plan DI Lackner				
lfd. Nummer:	136	Fläche: in m ²	293	Länge in m:	54
Bestandestyp:	0102 Nadelwald/Nadelholzforst				
Charakteristik:					
	Bearbeiter: Natur Plan DI Lackner				
lfd. Nummer:	137	Fläche: in m ²	1268	Länge in m:	132
Bestandestyp:	0203 Heckenzug				
Charakteristik:					
	Bearbeiter: Natur Plan DI Lackner				
lfd. Nummer:	138	Fläche: in m ²	240	Länge in m:	33
Bestandestyp:	0201 Kleinstwaldfläche ("Feldgehölz"), Gebüsch oder Baumgruppe unter 1000m²				
Charakteristik:	Jungbaumbestand				
	Bearbeiter: Natur Plan DI Lackner				
lfd. Nummer:	139	Fläche: in m ²	5489	Länge in m:	239
Bestandestyp:	0104 Laubwald/Laubholzforst				
Charakteristik:					
	Bearbeiter: Natur Plan DI Lackner				
lfd. Nummer:	140	Fläche: in m ²	7636	Länge in m:	236
Bestandestyp:	0204 Streuobstbestand (Streuobstwiese/-weide, Obstbaumreihen)				
Charakteristik:					
	Bearbeiter: Natur Plan DI Lackner				
lfd. Nummer:	141	Fläche: in m ²	2413	Länge in m:	141
Bestandestyp:	0204 Streuobstbestand (Streuobstwiese/-weide, Obstbaumreihen)				
Charakteristik:					
	Bearbeiter: Natur Plan DI Lackner				
lfd. Nummer:	142	Fläche: in m ²	2269	Länge in m:	115
Bestandestyp:	0104 Laubwald/Laubholzforst				
Charakteristik:					
	Bearbeiter: Natur Plan DI Lackner				
lfd. Nummer:	143	Fläche: in m ²	750	Länge in m:	69
Bestandestyp:	0104 Laubwald/Laubholzforst				
Charakteristik:					
	Bearbeiter: Natur Plan DI Lackner				
lfd. Nummer:	144	Fläche: in m ²	805	Länge in m:	63
Bestandestyp:	0206 Baumreihe, Allee				
Charakteristik:					
	Bearbeiter: Natur Plan DI Lackner				

lfd. Nummer:	145	Fläche: in m ²	640	Länge in m:	57
Bestandestyp:	0204 Streuobstbestand (Streuobstwiese/-weide, Obstbaumreihen)				
Charakteristik:					
	Bearbeiter: Natur Plan DI Lackner				
lfd. Nummer:	146	Fläche: in m ²	5337	Länge in m:	254
Bestandestyp:	0204 Streuobstbestand (Streuobstwiese/-weide, Obstbaumreihen)				
Charakteristik:					
	Bearbeiter: Natur Plan DI Lackner				
lfd. Nummer:	147	Fläche: in m ²	1857	Länge in m:	121
Bestandestyp:	0204 Streuobstbestand (Streuobstwiese/-weide, Obstbaumreihen)				
Charakteristik:					
	Bearbeiter: Natur Plan DI Lackner				
lfd. Nummer:	148	Fläche: in m ²	780	Länge in m:	61
Bestandestyp:	0204 Streuobstbestand (Streuobstwiese/-weide, Obstbaumreihen)				
Charakteristik:					
	Bearbeiter: Natur Plan DI Lackner				
lfd. Nummer:	149	Fläche: in m ²	4463	Länge in m:	212
Bestandestyp:	0104 Laubwald/Laubholzforst				
Charakteristik:					
	Bearbeiter: Natur Plan DI Lackner				
lfd. Nummer:	150	Fläche: in m ²	3320	Länge in m:	201
Bestandestyp:	0204 Streuobstbestand (Streuobstwiese/-weide, Obstbaumreihen)				
Charakteristik:					
	Bearbeiter: Natur Plan DI Lackner				
lfd. Nummer:	151	Fläche: in m ²	519	Länge in m:	71
Bestandestyp:	0206 Baumreihe, Allee				
Charakteristik:					
	Bearbeiter: Natur Plan DI Lackner				
lfd. Nummer:	152	Fläche: in m ²	776	Länge in m:	104
Bestandestyp:	0206 Baumreihe, Allee				
Charakteristik:					
	Bearbeiter: Natur Plan DI Lackner				
lfd. Nummer:	153	Fläche: in m ²	870	Länge in m:	77
Bestandestyp:	0204 Streuobstbestand (Streuobstwiese/-weide, Obstbaumreihen)				
Charakteristik:					
	Bearbeiter: Natur Plan DI Lackner				
lfd. Nummer:	154	Fläche: in m ²	1443	Länge in m:	105
Bestandestyp:	0204 Streuobstbestand (Streuobstwiese/-weide, Obstbaumreihen)				
Charakteristik:					
	Bearbeiter: Natur Plan DI Lackner				
lfd. Nummer:	155	Fläche: in m ²	595	Länge in m:	47
Bestandestyp:	0204 Streuobstbestand (Streuobstwiese/-weide, Obstbaumreihen)				
Charakteristik:					
	Bearbeiter: Natur Plan DI Lackner				
lfd. Nummer:	156	Fläche: in m ²	9070	Länge in m:	1238
Bestandestyp:	0202 Uferbegleitgehölz				
Charakteristik:	Rechtsufriger Bewuchs eines Antiesen-Zubringers mit nur abschnittweisem Erlenbewuchs, überwiegend Strauchschicht.				
	Bearbeiter: Natur Plan DI Lackner				

lfd. Nummer:	157	Fläche: in m ²	2404	Länge in m:	144
Bestandestyp:	0104 Laubwald/Laubholzforst				
Charakteristik:					
	Bearbeiter: Natur Plan DI Lackner				
lfd. Nummer:	158	Fläche: in m ²	3537	Länge in m:	158
Bestandestyp:	0104 Laubwald/Laubholzforst				
Charakteristik:					
	Bearbeiter: Natur Plan DI Lackner				
lfd. Nummer:	159	Fläche: in m ²	1884	Länge in m:	103
Bestandestyp:	0104 Laubwald/Laubholzforst				
Charakteristik:					
	Bearbeiter: Natur Plan DI Lackner				
lfd. Nummer:	160	Fläche: in m ²	2875	Länge in m:	161
Bestandestyp:	0306 Neubewaldung/Aufforstung				
Charakteristik:					
	Bearbeiter: Natur Plan DI Lackner				
lfd. Nummer:	161	Fläche: in m ²	818	Länge in m:	89
Bestandestyp:	0306 Neubewaldung/Aufforstung				
Charakteristik:					
	Bearbeiter: Natur Plan DI Lackner				
lfd. Nummer:	162	Fläche: in m ²	1907	Länge in m:	143
Bestandestyp:	0306 Neubewaldung/Aufforstung				
Charakteristik:					
	Bearbeiter: Natur Plan DI Lackner				
lfd. Nummer:	163	Fläche: in m ²	6450	Länge in m:	207
Bestandestyp:	0306 Neubewaldung/Aufforstung				
Charakteristik:					
	Bearbeiter: Natur Plan DI Lackner				
lfd. Nummer:	164	Fläche: in m ²	5171	Länge in m:	165
Bestandestyp:	0102 Nadelwald/Nadelholzforst				
Charakteristik:					
	Bearbeiter: Natur Plan DI Lackner				
lfd. Nummer:	165	Fläche: in m ²	5215	Länge in m:	298
Bestandestyp:	030302 Sukzessionsfläche des trockenen Extensivgrünlandes mit oder ohne jüngerem Gehölzaufwuchs				
Charakteristik:	Sukzessionsfläche im Waldbestand.				
	Bearbeiter: Natur Plan DI Lackner				
lfd. Nummer:	166	Fläche: in m ²	3196	Länge in m:	123
Bestandestyp:	030302 Sukzessionsfläche des trockenen Extensivgrünlandes mit oder ohne jüngerem Gehölzaufwuchs				
Charakteristik:	Sukzessionsfläche im Waldbestand.				
	Bearbeiter: Natur Plan DI Lackner				
lfd. Nummer:	167	Fläche: in m ²	1312	Länge in m:	103
Bestandestyp:	0204 Streuobstbestand (Streuobstwiese/-weide, Obstbaumreihen)				
Charakteristik:					
	Bearbeiter: Natur Plan DI Lackner				

lfd. Nummer:	168	Fläche: in m ²	2013	Länge in m:	106
Bestandestyp:	0204 Streuobstbestand (Streuobstwiese/-weide, Obstbaumreihen)				
Charakteristik:					
	Bearbeiter: Natur Plan DI Lackner				
lfd. Nummer:	169	Fläche: in m ²	2373	Länge in m:	146
Bestandestyp:	0104 Laubwald/Laubholzforst				
Charakteristik:					
	Bearbeiter: Natur Plan DI Lackner				
lfd. Nummer:	170	Fläche: in m ²	2503	Länge in m:	100
Bestandestyp:	0306 Neubewaldung/Aufforstung				
Charakteristik:					
	Bearbeiter: Natur Plan DI Lackner				
lfd. Nummer:	171	Fläche: in m ²	1384	Länge in m:	201
Bestandestyp:	0203 Heckenzug				
Charakteristik:					
	Bearbeiter: Natur Plan DI Lackner				
lfd. Nummer:	172	Fläche: in m ²	449	Länge in m:	60
Bestandestyp:	0103 Laub-Nadel-Mischwald/Laub-Nadelholz-Mischforst				
Charakteristik:					
	Bearbeiter: Natur Plan DI Lackner				
lfd. Nummer:	173	Fläche: in m ²	7306	Länge in m:	254
Bestandestyp:	0104 Laubwald/Laubholzforst				
Charakteristik:					
	Bearbeiter: Natur Plan DI Lackner				
lfd. Nummer:	174	Fläche: in m ²	358	Länge in m:	41
Bestandestyp:	0401 Stehendes Gewässer				
Charakteristik:	Teichanlage mit fischereilicher Nutzung; Ziergehölzumständen; Gewässeraufnahmepunkt 2;				
	Bearbeiter: Natur Plan DI Lackner				
lfd. Nummer:	175	Fläche: in m ²	1509	Länge in m:	90
Bestandestyp:	0104 Laubwald/Laubholzforst				
Charakteristik:					
	Bearbeiter: Natur Plan DI Lackner				
lfd. Nummer:	176	Fläche: in m ²	3349	Länge in m:	177
Bestandestyp:	0204 Streuobstbestand (Streuobstwiese/-weide, Obstbaumreihen)				
Charakteristik:					
	Bearbeiter: Natur Plan DI Lackner				
lfd. Nummer:	177	Fläche: in m ²	3976	Länge in m:	190
Bestandestyp:	0204 Streuobstbestand (Streuobstwiese/-weide, Obstbaumreihen)				
Charakteristik:					
	Bearbeiter: Natur Plan DI Lackner				
lfd. Nummer:	178	Fläche: in m ²	3666	Länge in m:	210
Bestandestyp:	0204 Streuobstbestand (Streuobstwiese/-weide, Obstbaumreihen)				
Charakteristik:					
	Bearbeiter: Natur Plan DI Lackner				
lfd. Nummer:	179	Fläche: in m ²	607	Länge in m:	78
Bestandestyp:	0206 Baumreihe, Allee				
Charakteristik:					
	Bearbeiter: Natur Plan DI Lackner				

lfd. Nummer:	180	Fläche: in m ²	1685	Länge in m:	122
Bestandestyp:	0204 Streuobstbestand (Streuobstwiese/-weide, Obstbaumreihen)				
Charakteristik:	Bearbeiter: Natur Plan DI Lackner				
lfd. Nummer:	181	Fläche: in m ²	909	Länge in m:	77
Bestandestyp:	0204 Streuobstbestand (Streuobstwiese/-weide, Obstbaumreihen)				
Charakteristik:	Bearbeiter: Natur Plan DI Lackner				
lfd. Nummer:	182	Fläche: in m ²	1364	Länge in m:	94
Bestandestyp:	0204 Streuobstbestand (Streuobstwiese/-weide, Obstbaumreihen)				
Charakteristik:	Bearbeiter: Natur Plan DI Lackner				
lfd. Nummer:	183	Fläche: in m ²	2463	Länge in m:	134
Bestandestyp:	0204 Streuobstbestand (Streuobstwiese/-weide, Obstbaumreihen)				
Charakteristik:	Bearbeiter: Natur Plan DI Lackner				
lfd. Nummer:	184	Fläche: in m ²	1014	Länge in m:	67
Bestandestyp:	0204 Streuobstbestand (Streuobstwiese/-weide, Obstbaumreihen)				
Charakteristik:	Bearbeiter: Natur Plan DI Lackner				
lfd. Nummer:	185	Fläche: in m ²	508	Länge in m:	46
Bestandestyp:	0204 Streuobstbestand (Streuobstwiese/-weide, Obstbaumreihen)				
Charakteristik:	Bearbeiter: Natur Plan DI Lackner				
lfd. Nummer:	186	Fläche: in m ²	7762	Länge in m:	290
Bestandestyp:	0204 Streuobstbestand (Streuobstwiese/-weide, Obstbaumreihen)				
Charakteristik:	Bearbeiter: Natur Plan DI Lackner				
lfd. Nummer:	187	Fläche: in m ²	560	Länge in m:	59
Bestandestyp:	0204 Streuobstbestand (Streuobstwiese/-weide, Obstbaumreihen)				
Charakteristik:	Bearbeiter: Natur Plan DI Lackner				
lfd. Nummer:	188	Fläche: in m ²	3479	Länge in m:	143
Bestandestyp:	0102 Nadelwald/Nadelholzforst				
Charakteristik:	Bearbeiter: Natur Plan DI Lackner				
lfd. Nummer:	189	Fläche: in m ²	546	Länge in m:	47
Bestandestyp:	0102 Nadelwald/Nadelholzforst				
Charakteristik:	Bearbeiter: Natur Plan DI Lackner				
lfd. Nummer:	190	Fläche: in m ²	823	Länge in m:	67
Bestandestyp:	030301 Sukzessionsfläche des feuchten und nassen Extensivgrünlandes mit oder ohne jüngerem Gehölzaufwuchs				
Charakteristik:	Erlenbestockte Sukzessionsfläche; Bearbeiter: Natur Plan DI Lackner				
lfd. Nummer:	191	Fläche: in m ²	514	Länge in m:	54
Bestandestyp:	0204 Streuobstbestand (Streuobstwiese/-weide, Obstbaumreihen)				
Charakteristik:	Bearbeiter: Natur Plan DI Lackner				

lfd. Nummer:	192	Fläche: in m ²	1049	Länge in m:	83
Bestandestyp:	0204 Streuobstbestand (Streuobstwiese/-weide, Obstbaumreihen)				
Charakteristik:	Bearbeiter: Natur Plan DI Lackner				
lfd. Nummer:	193	Fläche: in m ²	1428	Länge in m:	82
Bestandestyp:	0103 Laub-Nadel-Mischwald/Laub-Nadelholz-Mischforst				
Charakteristik:	Bearbeiter: Natur Plan DI Lackner				
lfd. Nummer:	194	Fläche: in m ²	2181	Länge in m:	107
Bestandestyp:	0204 Streuobstbestand (Streuobstwiese/-weide, Obstbaumreihen)				
Charakteristik:	Bearbeiter: Natur Plan DI Lackner				
lfd. Nummer:	195	Fläche: in m ²	879	Länge in m:	80
Bestandestyp:	0204 Streuobstbestand (Streuobstwiese/-weide, Obstbaumreihen)				
Charakteristik:	Bearbeiter: Natur Plan DI Lackner				
lfd. Nummer:	196	Fläche: in m ²	1270	Länge in m:	92
Bestandestyp:	030301 Sukzessionsfläche des feuchten und nassen Extensivgrünlandes mit oder ohne jüngerem Gehölzaufwuchs				
Charakteristik:	Gehölzbestockte Sukzessionsfläche; Bearbeiter: Natur Plan DI Lackner				
lfd. Nummer:	197	Fläche: in m ²	7407	Länge in m:	203
Bestandestyp:	0204 Streuobstbestand (Streuobstwiese/-weide, Obstbaumreihen)				
Charakteristik:	Bearbeiter: Natur Plan DI Lackner				
lfd. Nummer:	198	Fläche: in m ²	1490	Länge in m:	96
Bestandestyp:	030302 Sukzessionsfläche des trockenen Extensivgrünlandes mit oder ohne jüngerem Gehölzaufwuchs				
Charakteristik:	Gehölbewachsene hangfläche mit Weiden, Eschen und Kirschen, einer Obstbaumwiese vorgelagert. Bearbeiter: Natur Plan DI Lackner				
lfd. Nummer:	199	Fläche: in m ²	1842	Länge in m:	134
Bestandestyp:	0204 Streuobstbestand (Streuobstwiese/-weide, Obstbaumreihen)				
Charakteristik:	Bearbeiter: Natur Plan DI Lackner				
lfd. Nummer:	200	Fläche: in m ²	2434	Länge in m:	112
Bestandestyp:	0306 Neubewaldung/Aufforstung				
Charakteristik:	Bearbeiter: Natur Plan DI Lackner				
lfd. Nummer:	201	Fläche: in m ²	1283	Länge in m:	99
Bestandestyp:	0206 Baumreihe, Allee				
Charakteristik:	Bearbeiter: Natur Plan DI Lackner				
lfd. Nummer:	202	Fläche: in m ²	285	Länge in m:	37
Bestandestyp:	0201 Kleinstwaldfläche ("Feldgehölz"), Gebüsch oder Baumgruppe unter 1000m²				
Charakteristik:	Fichtengruppe Bearbeiter: Natur Plan DI Lackner				

lfd. Nummer:	203	Fläche: in m ²	632	Länge in m:	82
Bestandestyp:	0203 Heckenzug				
Charakteristik:					
	Bearbeiter: Natur Plan DI Lackner				
lfd. Nummer:	204	Fläche: in m ²	13351	Länge in m:	471
Bestandestyp:	0103 Laub-Nadel-Mischwald/Laub-Nadelholz-Mischforst				
Charakteristik:					
	Bearbeiter: Natur Plan DI Lackner				
lfd. Nummer:	205	Fläche: in m ²	903	Länge in m:	76
Bestandestyp:	0306 Neubewaldung/Aufforstung				
Charakteristik:					
	Bearbeiter: Natur Plan DI Lackner				
lfd. Nummer:	206	Fläche: in m ²	1154	Länge in m:	75
Bestandestyp:	0104 Laubwald/Laubholzforst				
Charakteristik:					
	Bearbeiter: Natur Plan DI Lackner				
lfd. Nummer:	207	Fläche: in m ²	2506	Länge in m:	107
Bestandestyp:	0103 Laub-Nadel-Mischwald/Laub-Nadelholz-Mischforst				
Charakteristik:					
	Bearbeiter: Natur Plan DI Lackner				
lfd. Nummer:	208	Fläche: in m ²	863	Länge in m:	99
Bestandestyp:	0201 Kleinstwaldfläche ("Feldgehölz"), Gebüsch oder Baumgruppe unter 1000m²				
Charakteristik:	Eichendominierter straßenbegleitender Bestand.				
	Bearbeiter: Natur Plan DI Lackner				
lfd. Nummer:	209	Fläche: in m ²	685	Länge in m:	67
Bestandestyp:	0203 Heckenzug				
Charakteristik:					
	Bearbeiter: Natur Plan DI Lackner				
lfd. Nummer:	210	Fläche: in m ²	1106	Länge in m:	65
Bestandestyp:	0103 Laub-Nadel-Mischwald/Laub-Nadelholz-Mischforst				
Charakteristik:					
	Bearbeiter: Natur Plan DI Lackner				
lfd. Nummer:	211	Fläche: in m ²	6951	Länge in m:	250
Bestandestyp:	0204 Streuobstbestand (Streuobstwiese/-weide, Obstbaumreihen)				
Charakteristik:					
	Bearbeiter: Natur Plan DI Lackner				
lfd. Nummer:	212	Fläche: in m ²	3079	Länge in m:	141
Bestandestyp:	0103 Laub-Nadel-Mischwald/Laub-Nadelholz-Mischforst				
Charakteristik:					
	Bearbeiter: Natur Plan DI Lackner				
lfd. Nummer:	213	Fläche: in m ²	1679	Länge in m:	94
Bestandestyp:	0204 Streuobstbestand (Streuobstwiese/-weide, Obstbaumreihen)				
Charakteristik:					
	Bearbeiter: Natur Plan DI Lackner				
lfd. Nummer:	214	Fläche: in m ²	67	Länge in m:	19
Bestandestyp:	0401 Stehendes Gewässer				
Charakteristik:	Wasserfläche am Waldrand im Bereich einer privaten Anlage				
	Bearbeiter: Natur Plan DI Lackner				

lfd. Nummer:	215	Fläche: in m ²	4780	Länge in m:	196
Bestandestyp:	0104 Laubwald/Laubholzforst				
Charakteristik:					
	Bearbeiter: Natur Plan DI Lackner				
lfd. Nummer:	216	Fläche: in m ²	4882	Länge in m:	198
Bestandestyp:	0102 Nadelwald/Nadelholzforst				
Charakteristik:					
	Bearbeiter: Natur Plan DI Lackner				
lfd. Nummer:	217	Fläche: in m ²	940	Länge in m:	107
Bestandestyp:	0203 Heckenzug				
Charakteristik:					
	Bearbeiter: Natur Plan DI Lackner				
lfd. Nummer:	218	Fläche: in m ²	1734	Länge in m:	114
Bestandestyp:	0306 Neubewaldung/Aufforstung				
Charakteristik:					
	Bearbeiter: Natur Plan DI Lackner				
lfd. Nummer:	219	Fläche: in m ²	5091	Länge in m:	264
Bestandestyp:	0104 Laubwald/Laubholzforst				
Charakteristik:					
	Bearbeiter: Natur Plan DI Lackner				
lfd. Nummer:	220	Fläche: in m ²	2378	Länge in m:	149
Bestandestyp:	0204 Streuobstbestand (Streuobstwiese/-weide, Obstbaumreihen)				
Charakteristik:					
	Bearbeiter: Natur Plan DI Lackner				
lfd. Nummer:	221	Fläche: in m ²	836	Länge in m:	67
Bestandestyp:	0204 Streuobstbestand (Streuobstwiese/-weide, Obstbaumreihen)				
Charakteristik:					
	Bearbeiter: Natur Plan DI Lackner				
lfd. Nummer:	222	Fläche: in m ²	1137	Länge in m:	78
Bestandestyp:	0204 Streuobstbestand (Streuobstwiese/-weide, Obstbaumreihen)				
Charakteristik:					
	Bearbeiter: Natur Plan DI Lackner				
lfd. Nummer:	223	Fläche: in m ²	704	Länge in m:	61
Bestandestyp:	0204 Streuobstbestand (Streuobstwiese/-weide, Obstbaumreihen)				
Charakteristik:					
	Bearbeiter: Natur Plan DI Lackner				
lfd. Nummer:	224	Fläche: in m ²	747	Länge in m:	63
Bestandestyp:	0204 Streuobstbestand (Streuobstwiese/-weide, Obstbaumreihen)				
Charakteristik:					
	Bearbeiter: Natur Plan DI Lackner				
lfd. Nummer:	225	Fläche: in m ²	1238	Länge in m:	77
Bestandestyp:	0202 Uferbegleitgehölz				
Charakteristik:	Überwiegend Birken mit fischereilich genutzte Teichanlage.				
	Bearbeiter: Natur Plan DI Lackner				
lfd. Nummer:	226	Fläche: in m ²	1594	Länge in m:	109
Bestandestyp:	0206 Baumreihe, Allee				
Charakteristik:					
	Bearbeiter: Natur Plan DI Lackner				

lfd. Nummer:	227	Fläche: in m ²	1413	Länge in m:	173
Bestandestyp:	0206 Baumreihe, Allee				
Charakteristik:					
	Bearbeiter: Natur Plan DI Lackner				
lfd. Nummer:	228	Fläche: in m ²	3018	Länge in m:	146
Bestandestyp:	0306 Neubewaldung/Aufforstung				
Charakteristik:					
	Bearbeiter: Natur Plan DI Lackner				
lfd. Nummer:	229	Fläche: in m ²	503	Länge in m:	63
Bestandestyp:	0306 Neubewaldung/Aufforstung				
Charakteristik:					
	Bearbeiter: Natur Plan DI Lackner				
lfd. Nummer:	230	Fläche: in m ²	4751	Länge in m:	291
Bestandestyp:	0204 Streuobstbestand (Streuobstwiese/-weide, Obstbaumreihen)				
Charakteristik:					
	Bearbeiter: Natur Plan DI Lackner				
lfd. Nummer:	231	Fläche: in m ²	2455	Länge in m:	147
Bestandestyp:	0103 Laub-Nadel-Mischwald/Laub-Nadelholz-Mischforst				
Charakteristik:					
	Bearbeiter: Natur Plan DI Lackner				
lfd. Nummer:	232	Fläche: in m ²	1121	Länge in m:	70
Bestandestyp:	0204 Streuobstbestand (Streuobstwiese/-weide, Obstbaumreihen)				
Charakteristik:					
	Bearbeiter: Natur Plan DI Lackner				
lfd. Nummer:	233	Fläche: in m ²	5001	Länge in m:	171
Bestandestyp:	0204 Streuobstbestand (Streuobstwiese/-weide, Obstbaumreihen)				
Charakteristik:					
	Bearbeiter: Natur Plan DI Lackner				
lfd. Nummer:	234	Fläche: in m ²	1801	Länge in m:	105
Bestandestyp:	0204 Streuobstbestand (Streuobstwiese/-weide, Obstbaumreihen)				
Charakteristik:					
	Bearbeiter: Natur Plan DI Lackner				
lfd. Nummer:	235	Fläche: in m ²	994	Länge in m:	153
Bestandestyp:	030302 Sukzessionsfläche des trockenen Extensivgrünlandes mit oder ohne jüngerem Gehölzaufwuchs				
Charakteristik:	Überwiegend Gräserbestockte Bahnböschung mit Krättern und vereinzeltm Gehölzaufkommen.				
	Bearbeiter: Natur Plan DI Lackner				
lfd. Nummer:	236	Fläche: in m ²	1058	Länge in m:	162
Bestandestyp:	030302 Sukzessionsfläche des trockenen Extensivgrünlandes mit oder ohne jüngerem Gehölzaufwuchs				
Charakteristik:	Überwiegend Gräserbestockte Bahnböschung mit Krättern und vereinzeltm Gehölzaufkommen.				
	Bearbeiter: Natur Plan DI Lackner				
lfd. Nummer:	237	Fläche: in m ²	874	Länge in m:	122
Bestandestyp:	030302 Sukzessionsfläche des trockenen Extensivgrünlandes mit oder ohne jüngerem Gehölzaufwuchs				
Charakteristik:	Überwiegend Gräserbestockte Bahnböschung mit Krättern und vereinzeltm Gehölzaufkommen.				
	Bearbeiter: Natur Plan DI Lackner				

lfd. Nummer: **238** Fläche: in m² **1086** Länge in m: **145**

Bestandestyp: **030302 Sukzessionsfläche des trockenen Extensivgrünlandes mit oder ohne jüngerem Gehölzaufwuchs**

Charakteristik: Überwiegend Gräserbestockte Bahnböschung mit Krättern und vereinzelt Gehölzaufkommen.

Bearbeiter: Natur Plan DI Lackner

lfd. Nummer: **239** Fläche: in m² **525** Länge in m: **75**

Bestandestyp: **030302 Sukzessionsfläche des trockenen Extensivgrünlandes mit oder ohne jüngerem Gehölzaufwuchs**

Charakteristik: Überwiegend Gräserbestockte Bahnböschung mit Krättern und vereinzelt Gehölzaufkommen.

Bearbeiter: Natur Plan DI Lackner

lfd. Nummer: **240** Fläche: in m² **433** Länge in m: **72**

Bestandestyp: **030302 Sukzessionsfläche des trockenen Extensivgrünlandes mit oder ohne jüngerem Gehölzaufwuchs**

Charakteristik: Überwiegend Gräserbestockte Bahnböschung mit Krättern und vereinzelt Gehölzaufkommen.

Bearbeiter: Natur Plan DI Lackner

lfd. Nummer: **241** Fläche: in m² **431** Länge in m: **52**

Bestandestyp: **0201 Kleinstwaldfläche ("Feldgehölz"), Gebüsch oder Baumgruppe unter 1000m²**

Charakteristik: Laubbaumgruppe

Bearbeiter: Natur Plan DI Lackner

lfd. Nummer: **242** Fläche: in m² **367** Länge in m: **42**

Bestandestyp: **0201 Kleinstwaldfläche ("Feldgehölz"), Gebüsch oder Baumgruppe unter 1000m²**

Charakteristik: Laubbaumgruppe

Bearbeiter: Natur Plan DI Lackner

lfd. Nummer: **243** Fläche: in m² **5254** Länge in m: **308**

Bestandestyp: **0104 Laubwald/Laubholzforst**

Charakteristik:

Bearbeiter: Natur Plan DI Lackner

lfd. Nummer: **244** Fläche: in m² **882** Länge in m: **87**

Bestandestyp: **0204 Streuobstbestand (Streuobstwiese/-weide, Obstbaumreihen)**

Charakteristik:

Bearbeiter: Natur Plan DI Lackner

lfd. Nummer: **245** Fläche: in m² **2074** Länge in m: **164**

Bestandestyp: **0104 Laubwald/Laubholzforst**

Charakteristik:

Bearbeiter: Natur Plan DI Lackner

lfd. Nummer: **246** Fläche: in m² **4915** Länge in m: **246**

Bestandestyp: **0103 Laub-Nadel-Mischwald/Laub-Nadelholz-Mischforst**

Charakteristik:

Bearbeiter: Natur Plan DI Lackner

lfd. Nummer: **247** Fläche: in m² **3463** Länge in m: **173**

Bestandestyp: **0306 Neubewaldung/Aufforstung**

Charakteristik:

Bearbeiter: Natur Plan DI Lackner

lfd. Nummer: **248** Fläche: in m² **589** Länge in m: **84**

Bestandestyp: **0201 Kleinstwaldfläche ("Feldgehölz"), Gebüsch oder Baumgruppe unter 1000m²**

Charakteristik:

Bearbeiter: Natur Plan DI Lackner

lfd. Nummer:	249	Fläche: in m ²	1417	Länge in m:	101
Bestandestyp:	0104 Laubwald/Laubholzforst				
Charakteristik:					
	Bearbeiter: Natur Plan DI Lackner				
lfd. Nummer:	250	Fläche: in m ²	259	Länge in m:	38
Bestandestyp:	0203 Heckenzug				
Charakteristik:					
	Bearbeiter: Natur Plan DI Lackner				
lfd. Nummer:	251	Fläche: in m ²	1368	Länge in m:	88
Bestandestyp:	0204 Streuobstbestand (Streuobstwiese/-weide, Obstbaumreihen)				
Charakteristik:					
	Bearbeiter: Natur Plan DI Lackner				
lfd. Nummer:	252	Fläche: in m ²	689	Länge in m:	50
Bestandestyp:	0201 Kleinstwaldfläche ("Feldgehölz"), Gebüsch oder Baumgruppe unter 1000m²				
Charakteristik:	Laubbaumgruppe				
	Bearbeiter: Natur Plan DI Lackner				
lfd. Nummer:	253	Fläche: in m ²	1504	Länge in m:	197
Bestandestyp:	030302 Sukzessionsfläche des trockenen Extensivgrünlandes mit oder ohne jüngerem Gehölzaufwuchs				
Charakteristik:	Bahnbegleitende Sukzessionsfläche mit Gräsern und Kräutern.				
	Bearbeiter: Natur Plan DI Lackner				
lfd. Nummer:	254	Fläche: in m ²	452	Länge in m:	91
Bestandestyp:	0306 Neubewaldung/Aufforstung				
Charakteristik:					
	Bearbeiter: Natur Plan DI Lackner				
lfd. Nummer:	255	Fläche: in m ²	4153	Länge in m:	277
Bestandestyp:	0203 Heckenzug				
Charakteristik:					
	Bearbeiter: Natur Plan DI Lackner				
lfd. Nummer:	256	Fläche: in m ²	4844	Länge in m:	242
Bestandestyp:	0204 Streuobstbestand (Streuobstwiese/-weide, Obstbaumreihen)				
Charakteristik:					
	Bearbeiter: Natur Plan DI Lackner				
lfd. Nummer:	257	Fläche: in m ²	4573	Länge in m:	204
Bestandestyp:	0104 Laubwald/Laubholzforst				
Charakteristik:					
	Bearbeiter: Natur Plan DI Lackner				
lfd. Nummer:	258	Fläche: in m ²	2080	Länge in m:	143
Bestandestyp:	0204 Streuobstbestand (Streuobstwiese/-weide, Obstbaumreihen)				
Charakteristik:					
	Bearbeiter: Natur Plan DI Lackner				
lfd. Nummer:	259	Fläche: in m ²	953	Länge in m:	67
Bestandestyp:	0204 Streuobstbestand (Streuobstwiese/-weide, Obstbaumreihen)				
Charakteristik:					
	Bearbeiter: Natur Plan DI Lackner				
lfd. Nummer:	260	Fläche: in m ²	10424	Länge in m:	214
Bestandestyp:	0306 Neubewaldung/Aufforstung				
Charakteristik:					
	Bearbeiter: Natur Plan DI Lackner				

lfd. Nummer:	261	Fläche: in m ²	3511	Länge in m:	199
Bestandestyp:	0306 Neubewaldung/Aufforstung				
Charakteristik:					
	Bearbeiter: Natur Plan DI Lackner				
lfd. Nummer:	262	Fläche: in m ²	4662	Länge in m:	159
Bestandestyp:	0102 Nadelwald/Nadelholzforst				
Charakteristik:					
	Bearbeiter: Natur Plan DI Lackner				
lfd. Nummer:	263	Fläche: in m ²	1056	Länge in m:	77
Bestandestyp:	0204 Streuobstbestand (Streuobstwiese/-weide, Obstbaumreihen)				
Charakteristik:					
	Bearbeiter: Natur Plan DI Lackner				
lfd. Nummer:	264	Fläche: in m ²	194	Länge in m:	28
Bestandestyp:	0201 Kleinstwaldfläche ("Feldgehölz"), Gebüsch oder Baumgruppe unter 1000m²				
Charakteristik:	Laubbaumgruppe neben einem Haus				
	Bearbeiter: Natur Plan DI Lackner				
lfd. Nummer:	265	Fläche: in m ²	2054	Länge in m:	95
Bestandestyp:	030301 Sukzessionsfläche des feuchten und nassen Extensivgrünlandes mit oder ohne jüngerem Gehölzaufwuchs				
Charakteristik:	Feuchte Senke mit <i>Holcus lanatus</i> und <i>Urtica dioica</i>				
	Bearbeiter: Natur Plan DI Lackner				
lfd. Nummer:	266	Fläche: in m ²	4324	Länge in m:	207
Bestandestyp:	0204 Streuobstbestand (Streuobstwiese/-weide, Obstbaumreihen)				
Charakteristik:					
	Bearbeiter: Natur Plan DI Lackner				
lfd. Nummer:	267	Fläche: in m ²	1981	Länge in m:	157
Bestandestyp:	0206 Baumreihe, Allee				
Charakteristik:					
	Bearbeiter: Natur Plan DI Lackner				
lfd. Nummer:	268	Fläche: in m ²	1096	Länge in m:	78
Bestandestyp:	0306 Neubewaldung/Aufforstung				
Charakteristik:					
	Bearbeiter: Natur Plan DI Lackner				
lfd. Nummer:	269	Fläche: in m ²	1214	Länge in m:	102
Bestandestyp:	0104 Laubwald/Laubholzforst				
Charakteristik:					
	Bearbeiter: Natur Plan DI Lackner				
lfd. Nummer:	270	Fläche: in m ²	3251	Länge in m:	119
Bestandestyp:	0204 Streuobstbestand (Streuobstwiese/-weide, Obstbaumreihen)				
Charakteristik:					
	Bearbeiter: Natur Plan DI Lackner				
lfd. Nummer:	271	Fläche: in m ²	1037	Länge in m:	110
Bestandestyp:	0204 Streuobstbestand (Streuobstwiese/-weide, Obstbaumreihen)				
Charakteristik:					
	Bearbeiter: Natur Plan DI Lackner				
lfd. Nummer:	272	Fläche: in m ²	3015	Länge in m:	154
Bestandestyp:	0104 Laubwald/Laubholzforst				
Charakteristik:					
	Bearbeiter: Natur Plan DI Lackner				

lfd. Nummer:	273	Fläche: in m ²	7167	Länge in m:	217
Bestandestyp:	0204 Streuobstbestand (Streuobstwiese/-weide, Obstbaumreihen)				
Charakteristik:					
	Bearbeiter: Natur Plan DI Lackner				
lfd. Nummer:	274	Fläche: in m ²	1048	Länge in m:	70
Bestandestyp:	0204 Streuobstbestand (Streuobstwiese/-weide, Obstbaumreihen)				
Charakteristik:					
	Bearbeiter: Natur Plan DI Lackner				
lfd. Nummer:	275	Fläche: in m ²	710	Länge in m:	65
Bestandestyp:	0201 Kleinstwaldfläche ("Feldgehölz"), Gebüsch oder Baumgruppe unter 1000m²				
Charakteristik:	Laubbaumgruppe				
	Bearbeiter: Natur Plan DI Lackner				
lfd. Nummer:	276	Fläche: in m ²	572	Länge in m:	63
Bestandestyp:	0201 Kleinstwaldfläche ("Feldgehölz"), Gebüsch oder Baumgruppe unter 1000m²				
Charakteristik:	Laubbaumgruppe				
	Bearbeiter: Natur Plan DI Lackner				
lfd. Nummer:	277	Fläche: in m ²	555	Länge in m:	46
Bestandestyp:	0204 Streuobstbestand (Streuobstwiese/-weide, Obstbaumreihen)				
Charakteristik:					
	Bearbeiter: Natur Plan DI Lackner				
lfd. Nummer:	278	Fläche: in m ²	197	Länge in m:	34
Bestandestyp:	0206 Baumreihe, Allee				
Charakteristik:					
	Bearbeiter: Natur Plan DI Lackner				
lfd. Nummer:	279	Fläche: in m ²	1885	Länge in m:	128
Bestandestyp:	0306 Neubewaldung/Aufforstung				
Charakteristik:					
	Bearbeiter: Natur Plan DI Lackner				
lfd. Nummer:	280	Fläche: in m ²	2636	Länge in m:	119
Bestandestyp:	0104 Laubwald/Laubholzforst				
Charakteristik:					
	Bearbeiter: Natur Plan DI Lackner				
lfd. Nummer:	281	Fläche: in m ²	12746	Länge in m:	324
Bestandestyp:	030302 Sukzessionsfläche des trockenen Extensivgrünlandes mit oder ohne jüngerem Gehölzaufwuchs				
Charakteristik:	Festucadominierte südexponierte Weidefläche mit Gehölzaufkommen.				
	Bearbeiter: Natur Plan DI Lackner				
lfd. Nummer:	282	Fläche: in m ²	2018	Länge in m:	98
Bestandestyp:	0204 Streuobstbestand (Streuobstwiese/-weide, Obstbaumreihen)				
Charakteristik:					
	Bearbeiter: Natur Plan DI Lackner				
lfd. Nummer:	283	Fläche: in m ²	2897	Länge in m:	118
Bestandestyp:	0204 Streuobstbestand (Streuobstwiese/-weide, Obstbaumreihen)				
Charakteristik:					
	Bearbeiter: Natur Plan DI Lackner				
lfd. Nummer:	284	Fläche: in m ²	453	Länge in m:	42
Bestandestyp:	0201 Kleinstwaldfläche ("Feldgehölz"), Gebüsch oder Baumgruppe unter 1000m²				
Charakteristik:	laubbaumgruppe				
	Bearbeiter: Natur Plan DI Lackner				

lfd. Nummer:	285	Fläche: in m ²	490	Länge in m:	55
Bestandestyp:	0206 Baumreihe, Allee				
Charakteristik:					
	Bearbeiter: Natur Plan DI Lackner				
lfd. Nummer:	286	Fläche: in m ²	569	Länge in m:	52
Bestandestyp:	0204 Streuobstbestand (Streuobstwiese/-weide, Obstbaumreihen)				
Charakteristik:					
	Bearbeiter: Natur Plan DI Lackner				
lfd. Nummer:	287	Fläche: in m ²	930	Länge in m:	74
Bestandestyp:	0306 Neubewaldung/Aufforstung				
Charakteristik:					
	Bearbeiter: Natur Plan DI Lackner				
lfd. Nummer:	288	Fläche: in m ²	360	Länge in m:	57
Bestandestyp:	030302 Sukzessionsfläche des trockenen Extensivgrünlandes mit oder ohne jüngerem Gehölzaufwuchs				
Charakteristik:	Bahnbegleitendes Extensivgrünland mit teilweise Gehölzaufkommen.				
	Bearbeiter: Natur Plan DI Lackner				
lfd. Nummer:	289	Fläche: in m ²	1144	Länge in m:	148
Bestandestyp:	030302 Sukzessionsfläche des trockenen Extensivgrünlandes mit oder ohne jüngerem Gehölzaufwuchs				
Charakteristik:	Bahnbegleitendes Extensivgrünland mit teilweise Gehölzaufkommen.				
	Bearbeiter: Natur Plan DI Lackner				
lfd. Nummer:	290	Fläche: in m ²	974	Länge in m:	63
Bestandestyp:	0307 Feuchtes und nasses Extensivgrünland				
Charakteristik:	Feuchtgrünland, gemäht mit Lage zwischen Bach und Bahn-Gleiskörper;				
	Bearbeiter: Natur Plan DI Lackner				
lfd. Nummer:	291	Fläche: in m ²	10013	Länge in m:	311
Bestandestyp:	0104 Laubwald/Laubholzforst				
Charakteristik:					
	Bearbeiter: Natur Plan DI Lackner				
lfd. Nummer:	292	Fläche: in m ²	593	Länge in m:	115
Bestandestyp:	030302 Sukzessionsfläche des trockenen Extensivgrünlandes mit oder ohne jüngerem Gehölzaufwuchs				
Charakteristik:	Bahnbegleitendes Extensivgrünland mit teilweise Gehölzaufkommen.				
	Bearbeiter: Natur Plan DI Lackner				
lfd. Nummer:	293	Fläche: in m ²	1956	Länge in m:	96
Bestandestyp:	0306 Neubewaldung/Aufforstung				
Charakteristik:					
	Bearbeiter: Natur Plan DI Lackner				
lfd. Nummer:	294	Fläche: in m ²	521	Länge in m:	55
Bestandestyp:	0306 Neubewaldung/Aufforstung				
Charakteristik:					
	Bearbeiter: Natur Plan DI Lackner				
lfd. Nummer:	295	Fläche: in m ²	843	Länge in m:	62
Bestandestyp:	0204 Streuobstbestand (Streuobstwiese/-weide, Obstbaumreihen)				
Charakteristik:					
	Bearbeiter: Natur Plan DI Lackner				

lfd. Nummer:	296	Fläche: in m ²	2716	Länge in m:	125
Bestandestyp:	0204 Streuobstbestand (Streuobstwiese/-weide, Obstbaumreihen)				
Charakteristik:	Bearbeiter: Natur Plan DI Lackner				
lfd. Nummer:	297	Fläche: in m ²	2302	Länge in m:	123
Bestandestyp:	0204 Streuobstbestand (Streuobstwiese/-weide, Obstbaumreihen)				
Charakteristik:	Bearbeiter: Natur Plan DI Lackner				
lfd. Nummer:	298	Fläche: in m ²	743	Länge in m:	64
Bestandestyp:	0204 Streuobstbestand (Streuobstwiese/-weide, Obstbaumreihen)				
Charakteristik:	Bearbeiter: Natur Plan DI Lackner				
lfd. Nummer:	299	Fläche: in m ²	988	Länge in m:	91
Bestandestyp:	0204 Streuobstbestand (Streuobstwiese/-weide, Obstbaumreihen)				
Charakteristik:	Bearbeiter: Natur Plan DI Lackner				
lfd. Nummer:	300	Fläche: in m ²	2392	Länge in m:	259
Bestandestyp:	0203 Heckenzug				
Charakteristik:	Bearbeiter: Natur Plan DI Lackner				
lfd. Nummer:	301	Fläche: in m ²	1781	Länge in m:	162
Bestandestyp:	0203 Heckenzug				
Charakteristik:	Bearbeiter: Natur Plan DI Lackner				
lfd. Nummer:	302	Fläche: in m ²	715	Länge in m:	119
Bestandestyp:	0203 Heckenzug				
Charakteristik:	Bearbeiter: Natur Plan DI Lackner				
lfd. Nummer:	303	Fläche: in m ²	280	Länge in m:	47
Bestandestyp:	0203 Heckenzug				
Charakteristik:	Bearbeiter: Natur Plan DI Lackner				
lfd. Nummer:	304	Fläche: in m ²	3646	Länge in m:	159
Bestandestyp:	0204 Streuobstbestand (Streuobstwiese/-weide, Obstbaumreihen)				
Charakteristik:	Bearbeiter: Natur Plan DI Lackner				
lfd. Nummer:	305	Fläche: in m ²	3581	Länge in m:	174
Bestandestyp:	0204 Streuobstbestand (Streuobstwiese/-weide, Obstbaumreihen)				
Charakteristik:	Bearbeiter: Natur Plan DI Lackner				
lfd. Nummer:	306	Fläche: in m ²	130	Länge in m:	21
Bestandestyp:	0401 Stehendes Gewässer				
Charakteristik:	Künstliche Teichanlage bei einem Reithof				
	Bearbeiter: Natur Plan DI Lackner				
lfd. Nummer:	307	Fläche: in m ²	1527	Länge in m:	99
Bestandestyp:	030302 Sukzessionsfläche des trockenen Extensivgrünlandes mit oder ohne jüngerem Gehölzaufwuchs				
Charakteristik:	Schwingel- und Hochstauden-dominierte Sukzessionsfläche				
	Bearbeiter: Natur Plan DI Lackner				

lfd. Nummer:	308	Fläche: in m ²	1436	Länge in m:	87
Bestandestyp:	0306 Neubewaldung/Aufforstung				
Charakteristik:					
	Bearbeiter: Natur Plan DI Lackner				
lfd. Nummer:	309	Fläche: in m ²	1759	Länge in m:	197
Bestandestyp:	0306 Neubewaldung/Aufforstung				
Charakteristik:					
	Bearbeiter: Natur Plan DI Lackner				
lfd. Nummer:	310	Fläche: in m ²	533	Länge in m:	50
Bestandestyp:	030302 Sukzessionsfläche des trockenen Extensivgrünlandes mit oder ohne jüngerem Gehölzaufwuchs				
Charakteristik:	Hochstauden-Sukzessionsfläche am Waldrand mit Brombeere und Fichten- und Birken-Aufkommen				
	Bearbeiter: Natur Plan DI Lackner				
lfd. Nummer:	311	Fläche: in m ²	985	Länge in m:	70
Bestandestyp:	0204 Streuobstbestand (Streuobstwiese/-weide, Obstbaumreihen)				
Charakteristik:					
	Bearbeiter: Natur Plan DI Lackner				
lfd. Nummer:	312	Fläche: in m ²	3477	Länge in m:	134
Bestandestyp:	99 Erhebungsfläche unbestimmten Typs				
Charakteristik:	Motocross-Areal				
	Bearbeiter: Natur Plan DI Lackner				
lfd. Nummer:	313	Fläche: in m ²	99	Länge in m:	21
Bestandestyp:	0401 Stehendes Gewässer				
Charakteristik:	Rechteckiger, strukturloser Teich mit fischereilicher Nutzung im Nahbereich eines Baches.				
	Bearbeiter: Natur Plan DI Lackner				
lfd. Nummer:	314	Fläche: in m ²	2158	Länge in m:	109
Bestandestyp:	0104 Laubwald/Laubholzforst				
Charakteristik:					
	Bearbeiter: Natur Plan DI Lackner				
lfd. Nummer:	315	Fläche: in m ²	272	Länge in m:	38
Bestandestyp:	0204 Streuobstbestand (Streuobstwiese/-weide, Obstbaumreihen)				
Charakteristik:					
	Bearbeiter: Natur Plan DI Lackner				
lfd. Nummer:	316	Fläche: in m ²	338	Länge in m:	47
Bestandestyp:	0104 Laubwald/Laubholzforst				
Charakteristik:					
	Bearbeiter: Natur Plan DI Lackner				
lfd. Nummer:	317	Fläche: in m ²	16742	Länge in m:	376
Bestandestyp:	0306 Neubewaldung/Aufforstung				
Charakteristik:					
	Bearbeiter: Natur Plan DI Lackner				
lfd. Nummer:	318	Fläche: in m ²	2474	Länge in m:	251
Bestandestyp:	0203 Heckenzug				
Charakteristik:					
	Bearbeiter: Natur Plan DI Lackner				
lfd. Nummer:	319	Fläche: in m ²	1984	Länge in m:	143
Bestandestyp:	0306 Neubewaldung/Aufforstung				
Charakteristik:					
	Bearbeiter: Natur Plan DI Lackner				

lfd. Nummer:	320	Fläche: in m ²	674	Länge in m:	53
Bestandestyp:	0204 Streuobstbestand (Streuobstwiese/-weide, Obstbaumreihen)				
Charakteristik:					
	Bearbeiter: Natur Plan DI Lackner				
lfd. Nummer:	321	Fläche: in m ²	5355	Länge in m:	300
Bestandestyp:	0104 Laubwald/Laubholzforst				
Charakteristik:					
	Bearbeiter: Natur Plan DI Lackner				
lfd. Nummer:	322	Fläche: in m ²	2548	Länge in m:	141
Bestandestyp:	0204 Streuobstbestand (Streuobstwiese/-weide, Obstbaumreihen)				
Charakteristik:					
	Bearbeiter: Natur Plan DI Lackner				
lfd. Nummer:	323	Fläche: in m ²	5475	Länge in m:	269
Bestandestyp:	0204 Streuobstbestand (Streuobstwiese/-weide, Obstbaumreihen)				
Charakteristik:					
	Bearbeiter: Natur Plan DI Lackner				
lfd. Nummer:	324	Fläche: in m ²	1106	Länge in m:	92
Bestandestyp:	0204 Streuobstbestand (Streuobstwiese/-weide, Obstbaumreihen)				
Charakteristik:					
	Bearbeiter: Natur Plan DI Lackner				
lfd. Nummer:	325	Fläche: in m ²	764	Länge in m:	86
Bestandestyp:	0206 Baumreihe, Allee				
Charakteristik:					
	Bearbeiter: Natur Plan DI Lackner				
lfd. Nummer:	326	Fläche: in m ²	1103	Länge in m:	91
Bestandestyp:	0104 Laubwald/Laubholzforst				
Charakteristik:					
	Bearbeiter: Natur Plan DI Lackner				
lfd. Nummer:	327	Fläche: in m ²	1265	Länge in m:	96
Bestandestyp:	0104 Laubwald/Laubholzforst				
Charakteristik:					
	Bearbeiter: Natur Plan DI Lackner				
lfd. Nummer:	328	Fläche: in m ²	584	Länge in m:	46
Bestandestyp:	0204 Streuobstbestand (Streuobstwiese/-weide, Obstbaumreihen)				
Charakteristik:					
	Bearbeiter: Natur Plan DI Lackner				
lfd. Nummer:	329	Fläche: in m ²	1991	Länge in m:	113
Bestandestyp:	0204 Streuobstbestand (Streuobstwiese/-weide, Obstbaumreihen)				
Charakteristik:					
	Bearbeiter: Natur Plan DI Lackner				
lfd. Nummer:	330	Fläche: in m ²	2136	Länge in m:	175
Bestandestyp:	0204 Streuobstbestand (Streuobstwiese/-weide, Obstbaumreihen)				
Charakteristik:					
	Bearbeiter: Natur Plan DI Lackner				
lfd. Nummer:	331	Fläche: in m ²	668	Länge in m:	91
Bestandestyp:	0204 Streuobstbestand (Streuobstwiese/-weide, Obstbaumreihen)				
Charakteristik:					
	Bearbeiter: Natur Plan DI Lackner				

lfd. Nummer:	332	Fläche: in m ²	32	Länge in m:	11
Bestandestyp:	0401 Stehendes Gewässer				
Charakteristik:	Kleiner Teich innerhalb einer Obstbaumwiese				
	Bearbeiter: Natur Plan DI Lackner				
lfd. Nummer:	333	Fläche: in m ²	2907	Länge in m:	146
Bestandestyp:	0104 Laubwald/Laubholzforst				
Charakteristik:					
	Bearbeiter: Natur Plan DI Lackner				
lfd. Nummer:	334	Fläche: in m ²	1297	Länge in m:	98
Bestandestyp:	030302 Sukzessionsfläche des trockenen Extensivgrünlandes mit oder ohne jüngeren Gehölzaufwuchs				
Charakteristik:	Schwingeldominierte Sukzessionsfläche				
	Bearbeiter: Natur Plan DI Lackner				
lfd. Nummer:	335	Fläche: in m ²	2906	Länge in m:	152
Bestandestyp:	0104 Laubwald/Laubholzforst				
Charakteristik:					
	Bearbeiter: Natur Plan DI Lackner				
lfd. Nummer:	336	Fläche: in m ²	658	Länge in m:	53
Bestandestyp:	0603 Deponien				
Charakteristik:	Erddeponie				
	Bearbeiter: Natur Plan DI Lackner				
lfd. Nummer:	337	Fläche: in m ²	3545	Länge in m:	158
Bestandestyp:	0204 Streuobstbestand (Streuobstwiese/-weide, Obstbaumreihen)				
Charakteristik:					
	Bearbeiter: Natur Plan DI Lackner				
lfd. Nummer:	338	Fläche: in m ²	2811	Länge in m:	153
Bestandestyp:	0204 Streuobstbestand (Streuobstwiese/-weide, Obstbaumreihen)				
Charakteristik:					
	Bearbeiter: Natur Plan DI Lackner				
lfd. Nummer:	339	Fläche: in m ²	1334	Länge in m:	80
Bestandestyp:	0204 Streuobstbestand (Streuobstwiese/-weide, Obstbaumreihen)				
Charakteristik:					
	Bearbeiter: Natur Plan DI Lackner				
lfd. Nummer:	340	Fläche: in m ²	2428	Länge in m:	107
Bestandestyp:	0204 Streuobstbestand (Streuobstwiese/-weide, Obstbaumreihen)				
Charakteristik:					
	Bearbeiter: Natur Plan DI Lackner				
lfd. Nummer:	341	Fläche: in m ²	848	Länge in m:	67
Bestandestyp:	0104 Laubwald/Laubholzforst				
Charakteristik:					
	Bearbeiter: Natur Plan DI Lackner				
lfd. Nummer:	342	Fläche: in m ²	1554	Länge in m:	94
Bestandestyp:	0204 Streuobstbestand (Streuobstwiese/-weide, Obstbaumreihen)				
Charakteristik:					
	Bearbeiter: Natur Plan DI Lackner				
lfd. Nummer:	343	Fläche: in m ²	789	Länge in m:	58
Bestandestyp:	0204 Streuobstbestand (Streuobstwiese/-weide, Obstbaumreihen)				
Charakteristik:					
	Bearbeiter: Natur Plan DI Lackner				

lfd. Nummer:	344	Fläche: in m ²	982	Länge in m:	71
Bestandestyp:	0204 Streuobstbestand (Streuobstwiese/-weide, Obstbaumreihen)				
Charakteristik:	Bearbeiter: Natur Plan DI Lackner				
lfd. Nummer:	345	Fläche: in m ²	707	Länge in m:	72
Bestandestyp:	0204 Streuobstbestand (Streuobstwiese/-weide, Obstbaumreihen)				
Charakteristik:	Bearbeiter: Natur Plan DI Lackner				
lfd. Nummer:	346	Fläche: in m ²	1558	Länge in m:	79
Bestandestyp:	0204 Streuobstbestand (Streuobstwiese/-weide, Obstbaumreihen)				
Charakteristik:	Bearbeiter: Natur Plan DI Lackner				
lfd. Nummer:	347	Fläche: in m ²	14260	Länge in m:	346
Bestandestyp:	0204 Streuobstbestand (Streuobstwiese/-weide, Obstbaumreihen)				
Charakteristik:	Bearbeiter: Natur Plan DI Lackner				
lfd. Nummer:	348	Fläche: in m ²	3173	Länge in m:	157
Bestandestyp:	0204 Streuobstbestand (Streuobstwiese/-weide, Obstbaumreihen)				
Charakteristik:	Bearbeiter: Natur Plan DI Lackner				
lfd. Nummer:	349	Fläche: in m ²	602	Länge in m:	51
Bestandestyp:	0204 Streuobstbestand (Streuobstwiese/-weide, Obstbaumreihen)				
Charakteristik:	Bearbeiter: Natur Plan DI Lackner				
lfd. Nummer:	350	Fläche: in m ²	2843	Länge in m:	149
Bestandestyp:	0204 Streuobstbestand (Streuobstwiese/-weide, Obstbaumreihen)				
Charakteristik:	Bearbeiter: Natur Plan DI Lackner				
lfd. Nummer:	351	Fläche: in m ²	1607	Länge in m:	87
Bestandestyp:	0104 Laubwald/Laubholzforst				
Charakteristik:	Bearbeiter: Natur Plan DI Lackner				
lfd. Nummer:	352	Fläche: in m ²	9901	Länge in m:	252
Bestandestyp:	0204 Streuobstbestand (Streuobstwiese/-weide, Obstbaumreihen)				
Charakteristik:	Bearbeiter: Natur Plan DI Lackner				
lfd. Nummer:	353	Fläche: in m ²	4401	Länge in m:	227
Bestandestyp:	0204 Streuobstbestand (Streuobstwiese/-weide, Obstbaumreihen)				
Charakteristik:	Bearbeiter: Natur Plan DI Lackner				
lfd. Nummer:	354	Fläche: in m ²	23092	Länge in m:	978
Bestandestyp:	0202 Uferbegleitgehölz				
Charakteristik:	Fichtendurchsetztes Ufergehölz mit Eschen, Kiefern und Eichen; lokal Eschen- und Erlendominiert in Baum- und Strauchschicht; Krautschicht Weiden, Eschen und Brennessel.				
	Bearbeiter: Natur Plan DI Lackner				
lfd. Nummer:	356	Fläche: in m ²	940	Länge in m:	66
Bestandestyp:	0204 Streuobstbestand (Streuobstwiese/-weide, Obstbaumreihen)				
Charakteristik:	Bearbeiter: Natur Plan DI Lackner				

lfd. Nummer:	357	Fläche: in m ²	12759	Länge in m:	241
Bestandestyp:	0102 Nadelwald/Nadelholzforst				
Charakteristik:					
	Bearbeiter: Natur Plan DI Lackner				
lfd. Nummer:	358	Fläche: in m ²	11201	Länge in m:	391
Bestandestyp:	0103 Laub-Nadel-Mischwald/Laub-Nadelholz-Mischforst				
Charakteristik:					
	Bearbeiter: Natur Plan DI Lackner				
lfd. Nummer:	359	Fläche: in m ²	13426	Länge in m:	297
Bestandestyp:	0102 Nadelwald/Nadelholzforst				
Charakteristik:					
	Bearbeiter: Natur Plan DI Lackner				
lfd. Nummer:	360	Fläche: in m ²	189	Länge in m:	27
Bestandestyp:	0401 Stehendes Gewässer				
Charakteristik:	Zierteichanlage mit buntem Tor und Trauerweide; Gewässeraufnahmepunkt 4				
	Bearbeiter: Natur Plan DI Lackner				
lfd. Nummer:	361	Fläche: in m ²	761	Länge in m:	82
Bestandestyp:	0201 Kleinstwaldfläche ("Feldgehölz"), Gebüsch oder Baumgruppe unter 1000m²				
Charakteristik:	Kleinstwaldfläche mit dominanten Eichen, sonst Eschen und Erlen				
	Bearbeiter: Natur Plan DI Lackner				
lfd. Nummer:	362	Fläche: in m ²	1813	Länge in m:	127
Bestandestyp:	0204 Streuobstbestand (Streuobstwiese/-weide, Obstbaumreihen)				
Charakteristik:					
	Bearbeiter: Natur Plan DI Lackner				
lfd. Nummer:	363	Fläche: in m ²	1220	Länge in m:	82
Bestandestyp:	0204 Streuobstbestand (Streuobstwiese/-weide, Obstbaumreihen)				
Charakteristik:					
	Bearbeiter: Natur Plan DI Lackner				
lfd. Nummer:	364	Fläche: in m ²	544	Länge in m:	53
Bestandestyp:	0204 Streuobstbestand (Streuobstwiese/-weide, Obstbaumreihen)				
Charakteristik:					
	Bearbeiter: Natur Plan DI Lackner				
lfd. Nummer:	365	Fläche: in m ²	87	Länge in m:	20
Bestandestyp:	0201 Kleinstwaldfläche ("Feldgehölz"), Gebüsch oder Baumgruppe unter 1000m²				
Charakteristik:					
	Bearbeiter: Natur Plan DI Lackner				
lfd. Nummer:	366	Fläche: in m ²	488	Länge in m:	73
Bestandestyp:	0201 Kleinstwaldfläche ("Feldgehölz"), Gebüsch oder Baumgruppe unter 1000m²				
Charakteristik:	Laubbaumbestand				
	Bearbeiter: Natur Plan DI Lackner				
lfd. Nummer:	367	Fläche: in m ²	978	Länge in m:	64
Bestandestyp:	0201 Kleinstwaldfläche ("Feldgehölz"), Gebüsch oder Baumgruppe unter 1000m²				
Charakteristik:	Laubbaumbestand				
	Bearbeiter: Natur Plan DI Lackner				
lfd. Nummer:	368	Fläche: in m ²	228675	Länge in m:	1651
Bestandestyp:	0102 Nadelwald/Nadelholzforst				
Charakteristik:					
	Bearbeiter: Natur Plan DI Lackner				

lfd. Nummer:	369	Fläche: in m ²	161	Länge in m:	41
Bestandestyp:	0202 Uferbegleitgehölz				
Charakteristik:	Trauerweide und mehrere gärtnerische Ziergehölze im Nahbereich eines kleinen Zierteiches				
	Bearbeiter: Natur Plan DI Lackner				
lfd. Nummer:	370	Fläche: in m ²	935	Länge in m:	73
Bestandestyp:	0204 Streuobstbestand (Streuobstwiese/-weide, Obstbaumreihen)				
Charakteristik:					
	Bearbeiter: Natur Plan DI Lackner				
lfd. Nummer:	371	Fläche: in m ²	3295	Länge in m:	141
Bestandestyp:	0204 Streuobstbestand (Streuobstwiese/-weide, Obstbaumreihen)				
Charakteristik:					
	Bearbeiter: Natur Plan DI Lackner				
lfd. Nummer:	372	Fläche: in m ²	591	Länge in m:	58
Bestandestyp:	0204 Streuobstbestand (Streuobstwiese/-weide, Obstbaumreihen)				
Charakteristik:					
	Bearbeiter: Natur Plan DI Lackner				
lfd. Nummer:	373	Fläche: in m ²	2637	Länge in m:	161
Bestandestyp:	0204 Streuobstbestand (Streuobstwiese/-weide, Obstbaumreihen)				
Charakteristik:					
	Bearbeiter: Natur Plan DI Lackner				
lfd. Nummer:	374	Fläche: in m ²	860	Länge in m:	89
Bestandestyp:	0206 Baumreihe, Allee				
Charakteristik:					
	Bearbeiter: Natur Plan DI Lackner				
lfd. Nummer:	375	Fläche: in m ²	948	Länge in m:	111
Bestandestyp:	0104 Laubwald/Laubholzforst				
Charakteristik:					
	Bearbeiter: Natur Plan DI Lackner				
lfd. Nummer:	376	Fläche: in m ²	1790	Länge in m:	130
Bestandestyp:	0204 Streuobstbestand (Streuobstwiese/-weide, Obstbaumreihen)				
Charakteristik:					
	Bearbeiter: Natur Plan DI Lackner				
lfd. Nummer:	377	Fläche: in m ²	409	Länge in m:	57
Bestandestyp:	0206 Baumreihe, Allee				
Charakteristik:					
	Bearbeiter: Natur Plan DI Lackner				
lfd. Nummer:	378	Fläche: in m ²	535	Länge in m:	84
Bestandestyp:	0203 Heckenzug				
Charakteristik:					
	Bearbeiter: Natur Plan DI Lackner				
lfd. Nummer:	379	Fläche: in m ²	639	Länge in m:	117
Bestandestyp:	0203 Heckenzug				
Charakteristik:					
	Bearbeiter: Natur Plan DI Lackner				
lfd. Nummer:	380	Fläche: in m ²	962	Länge in m:	176
Bestandestyp:	0203 Heckenzug				
Charakteristik:					
	Bearbeiter: Natur Plan DI Lackner				

lfd. Nummer:	381	Fläche: in m ²	314	Länge in m:	45
Bestandestyp:	0203 Heckenzug				
Charakteristik:					
	Bearbeiter: Natur Plan DI Lackner				
lfd. Nummer:	382	Fläche: in m ²	251	Länge in m:	39
Bestandestyp:	0206 Baumreihe, Allee				
Charakteristik:					
	Bearbeiter: Natur Plan DI Lackner				
lfd. Nummer:	383	Fläche: in m ²	1839	Länge in m:	152
Bestandestyp:	0206 Baumreihe, Allee				
Charakteristik:					
	Bearbeiter: Natur Plan DI Lackner				
lfd. Nummer:	384	Fläche: in m ²	652	Länge in m:	55
Bestandestyp:	0204 Streuobstbestand (Streuobstwiese/-weide, Obstbaumreihen)				
Charakteristik:					
	Bearbeiter: Natur Plan DI Lackner				
lfd. Nummer:	385	Fläche: in m ²	1592	Länge in m:	93
Bestandestyp:	0204 Streuobstbestand (Streuobstwiese/-weide, Obstbaumreihen)				
Charakteristik:					
	Bearbeiter: Natur Plan DI Lackner				
lfd. Nummer:	386	Fläche: in m ²	1745	Länge in m:	108
Bestandestyp:	0204 Streuobstbestand (Streuobstwiese/-weide, Obstbaumreihen)				
Charakteristik:					
	Bearbeiter: Natur Plan DI Lackner				
lfd. Nummer:	387	Fläche: in m ²	444	Länge in m:	50
Bestandestyp:	0201 Kleinstwaldfläche ("Feldgehölz"), Gebüsch oder Baumgruppe unter 1000m²				
Charakteristik:	Bachuferrestgehölz eines verrohrten Baches				
	Bearbeiter: Natur Plan DI Lackner				
lfd. Nummer:	388	Fläche: in m ²	25	Länge in m:	10
Bestandestyp:	0401 Stehendes Gewässer				
Charakteristik:	Fischteichanlage am Waldrand				
	Bearbeiter: Natur Plan DI Lackner				
lfd. Nummer:	389	Fläche: in m ²	867	Länge in m:	75
Bestandestyp:	0306 Neubewaldung/Aufforstung				
Charakteristik:					
	Bearbeiter: Natur Plan DI Lackner				
lfd. Nummer:	390	Fläche: in m ²	920	Länge in m:	134
Bestandestyp:	0203 Heckenzug				
Charakteristik:					
	Bearbeiter: Natur Plan DI Lackner				
lfd. Nummer:	391	Fläche: in m ²	3994	Länge in m:	130
Bestandestyp:	0306 Neubewaldung/Aufforstung				
Charakteristik:					
	Bearbeiter: Natur Plan DI Lackner				
lfd. Nummer:	392	Fläche: in m ²	1681	Länge in m:	124
Bestandestyp:	0104 Laubwald/Laubholzforst				
Charakteristik:					
	Bearbeiter: Natur Plan DI Lackner				

lfd. Nummer:	393	Fläche: in m ²	4759	Länge in m:	235
Bestandestyp:	0204 Streuobstbestand (Streuobstwiese/-weide, Obstbaumreihen)				
Charakteristik:					
	Bearbeiter: Natur Plan DI Lackner				
lfd. Nummer:	394	Fläche: in m ²	162	Länge in m:	26
Bestandestyp:	0401 Stehendes Gewässer				
Charakteristik:	Gewässeraufnahmepunkt 5: Geometrischer, stark eutropher Teich mit strukturloser Uferzone und Abzäunung				
	Bearbeiter: Natur Plan DI Lackner				
lfd. Nummer:	395	Fläche: in m ²	2560	Länge in m:	160
Bestandestyp:	0204 Streuobstbestand (Streuobstwiese/-weide, Obstbaumreihen)				
Charakteristik:					
	Bearbeiter: Natur Plan DI Lackner				
lfd. Nummer:	396	Fläche: in m ²	477	Länge in m:	60
Bestandestyp:	0204 Streuobstbestand (Streuobstwiese/-weide, Obstbaumreihen)				
Charakteristik:					
	Bearbeiter: Natur Plan DI Lackner				
lfd. Nummer:	397	Fläche: in m ²	270	Länge in m:	37
Bestandestyp:	0204 Streuobstbestand (Streuobstwiese/-weide, Obstbaumreihen)				
Charakteristik:					
	Bearbeiter: Natur Plan DI Lackner				
lfd. Nummer:	398	Fläche: in m ²	814	Länge in m:	63
Bestandestyp:	0104 Laubwald/Laubholzforst				
Charakteristik:					
	Bearbeiter: Natur Plan DI Lackner				
lfd. Nummer:	399	Fläche: in m ²	399	Länge in m:	41
Bestandestyp:	0204 Streuobstbestand (Streuobstwiese/-weide, Obstbaumreihen)				
Charakteristik:					
	Bearbeiter: Natur Plan DI Lackner				
lfd. Nummer:	400	Fläche: in m ²	349	Länge in m:	41
Bestandestyp:	0204 Streuobstbestand (Streuobstwiese/-weide, Obstbaumreihen)				
Charakteristik:					
	Bearbeiter: Natur Plan DI Lackner				
lfd. Nummer:	401	Fläche: in m ²	1633	Länge in m:	171
Bestandestyp:	0203 Heckenzug				
Charakteristik:					
	Bearbeiter: Natur Plan DI Lackner				
lfd. Nummer:	402	Fläche: in m ²	1511	Länge in m:	148
Bestandestyp:	0203 Heckenzug				
Charakteristik:					
	Bearbeiter: Natur Plan DI Lackner				
lfd. Nummer:	403	Fläche: in m ²	2704	Länge in m:	139
Bestandestyp:	0204 Streuobstbestand (Streuobstwiese/-weide, Obstbaumreihen)				
Charakteristik:					
	Bearbeiter: Natur Plan DI Lackner				
lfd. Nummer:	404	Fläche: in m ²	872	Länge in m:	68
Bestandestyp:	0204 Streuobstbestand (Streuobstwiese/-weide, Obstbaumreihen)				
Charakteristik:					
	Bearbeiter: Natur Plan DI Lackner				

lfd. Nummer:	405	Fläche: in m ²	840	Länge in m:	63
Bestandestyp:	0204 Streuobstbestand (Streuobstwiese/-weide, Obstbaumreihen)				
Charakteristik:					
	Bearbeiter: Natur Plan DI Lackner				
lfd. Nummer:	406	Fläche: in m ²	1510	Länge in m:	119
Bestandestyp:	0104 Laubwald/Laubholzforst				
Charakteristik:					
	Bearbeiter: Natur Plan DI Lackner				
lfd. Nummer:	407	Fläche: in m ²	272	Länge in m:	42
Bestandestyp:	0206 Baumreihe, Allee				
Charakteristik:					
	Bearbeiter: Natur Plan DI Lackner				
lfd. Nummer:	408	Fläche: in m ²	1606	Länge in m:	121
Bestandestyp:	0204 Streuobstbestand (Streuobstwiese/-weide, Obstbaumreihen)				
Charakteristik:					
	Bearbeiter: Natur Plan DI Lackner				
lfd. Nummer:	409	Fläche: in m ²	1738	Länge in m:	108
Bestandestyp:	0204 Streuobstbestand (Streuobstwiese/-weide, Obstbaumreihen)				
Charakteristik:					
	Bearbeiter: Natur Plan DI Lackner				
lfd. Nummer:	410	Fläche: in m ²	1001	Länge in m:	87
Bestandestyp:	0204 Streuobstbestand (Streuobstwiese/-weide, Obstbaumreihen)				
Charakteristik:					
	Bearbeiter: Natur Plan DI Lackner				
lfd. Nummer:	411	Fläche: in m ²	1730	Länge in m:	94
Bestandestyp:	0204 Streuobstbestand (Streuobstwiese/-weide, Obstbaumreihen)				
Charakteristik:					
	Bearbeiter: Natur Plan DI Lackner				
lfd. Nummer:	412	Fläche: in m ²	1671	Länge in m:	99
Bestandestyp:	0204 Streuobstbestand (Streuobstwiese/-weide, Obstbaumreihen)				
Charakteristik:					
	Bearbeiter: Natur Plan DI Lackner				
lfd. Nummer:	413	Fläche: in m ²	202	Länge in m:	31
Bestandestyp:	0401 Stehendes Gewässer				
Charakteristik:	Geometrischer, strukturloser Teich innerhalb Weidefläche				
	Bearbeiter: Natur Plan DI Lackner				
lfd. Nummer:	414	Fläche: in m ²	1466	Länge in m:	153
Bestandestyp:	0104 Laubwald/Laubholzforst				
Charakteristik:					
	Bearbeiter: Natur Plan DI Lackner				
lfd. Nummer:	415	Fläche: in m ²	1947	Länge in m:	134
Bestandestyp:	0204 Streuobstbestand (Streuobstwiese/-weide, Obstbaumreihen)				
Charakteristik:					
	Bearbeiter: Natur Plan DI Lackner				
lfd. Nummer:	416	Fläche: in m ²	350	Länge in m:	40
Bestandestyp:	0204 Streuobstbestand (Streuobstwiese/-weide, Obstbaumreihen)				
Charakteristik:					
	Bearbeiter: Natur Plan DI Lackner				

lfd. Nummer:	417	Fläche: in m ²	640	Länge in m:	52
Bestandestyp:	0204 Streuobstbestand (Streuobstwiese/-weide, Obstbaumreihen)				
Charakteristik:					
	Bearbeiter: Natur Plan DI Lackner				
lfd. Nummer:	418	Fläche: in m ²	2252	Länge in m:	119
Bestandestyp:	0104 Laubwald/Laubholzforst				
Charakteristik:					
	Bearbeiter: Natur Plan DI Lackner				
lfd. Nummer:	419	Fläche: in m ²	4781	Länge in m:	200
Bestandestyp:	0204 Streuobstbestand (Streuobstwiese/-weide, Obstbaumreihen)				
Charakteristik:					
	Bearbeiter: Natur Plan DI Lackner				
lfd. Nummer:	420	Fläche: in m ²	5916	Länge in m:	301
Bestandestyp:	0204 Streuobstbestand (Streuobstwiese/-weide, Obstbaumreihen)				
Charakteristik:					
	Bearbeiter: Natur Plan DI Lackner				
lfd. Nummer:	421	Fläche: in m ²	518	Länge in m:	77
Bestandestyp:	0203 Heckenzug				
Charakteristik:					
	Bearbeiter: Natur Plan DI Lackner				
lfd. Nummer:	422	Fläche: in m ²	2121	Länge in m:	90
Bestandestyp:	0204 Streuobstbestand (Streuobstwiese/-weide, Obstbaumreihen)				
Charakteristik:					
	Bearbeiter: Natur Plan DI Lackner				
lfd. Nummer:	423	Fläche: in m ²	928	Länge in m:	82
Bestandestyp:	0204 Streuobstbestand (Streuobstwiese/-weide, Obstbaumreihen)				
Charakteristik:					
	Bearbeiter: Natur Plan DI Lackner				
lfd. Nummer:	424	Fläche: in m ²	2903	Länge in m:	131
Bestandestyp:	0204 Streuobstbestand (Streuobstwiese/-weide, Obstbaumreihen)				
Charakteristik:					
	Bearbeiter: Natur Plan DI Lackner				
lfd. Nummer:	425	Fläche: in m ²	3361	Länge in m:	175
Bestandestyp:	0204 Streuobstbestand (Streuobstwiese/-weide, Obstbaumreihen)				
Charakteristik:					
	Bearbeiter: Natur Plan DI Lackner				
lfd. Nummer:	426	Fläche: in m ²	1769	Länge in m:	106
Bestandestyp:	0204 Streuobstbestand (Streuobstwiese/-weide, Obstbaumreihen)				
Charakteristik:					
	Bearbeiter: Natur Plan DI Lackner				
lfd. Nummer:	427	Fläche: in m ²	757	Länge in m:	90
Bestandestyp:	0204 Streuobstbestand (Streuobstwiese/-weide, Obstbaumreihen)				
Charakteristik:					
	Bearbeiter: Natur Plan DI Lackner				
lfd. Nummer:	428	Fläche: in m ²	2552	Länge in m:	128
Bestandestyp:	0204 Streuobstbestand (Streuobstwiese/-weide, Obstbaumreihen)				
Charakteristik:					
	Bearbeiter: Natur Plan DI Lackner				

lfd. Nummer:	429	Fläche: in m ²	208	Länge in m:	40
Bestandestyp:	0203 Heckenzug				
Charakteristik:					
	Bearbeiter: Natur Plan DI Lackner				
lfd. Nummer:	430	Fläche: in m ²	1500	Länge in m:	79
Bestandestyp:	0204 Streuobstbestand (Streuobstwiese/-weide, Obstbaumreihen)				
Charakteristik:					
	Bearbeiter: Natur Plan DI Lackner				
lfd. Nummer:	431	Fläche: in m ²	2048	Länge in m:	119
Bestandestyp:	0204 Streuobstbestand (Streuobstwiese/-weide, Obstbaumreihen)				
Charakteristik:					
	Bearbeiter: Natur Plan DI Lackner				
lfd. Nummer:	432	Fläche: in m ²	891	Länge in m:	69
Bestandestyp:	0204 Streuobstbestand (Streuobstwiese/-weide, Obstbaumreihen)				
Charakteristik:					
	Bearbeiter: Natur Plan DI Lackner				
lfd. Nummer:	433	Fläche: in m ²	2793	Länge in m:	150
Bestandestyp:	0204 Streuobstbestand (Streuobstwiese/-weide, Obstbaumreihen)				
Charakteristik:					
	Bearbeiter: Natur Plan DI Lackner				
lfd. Nummer:	434	Fläche: in m ²	1138	Länge in m:	88
Bestandestyp:	0104 Laubwald/Laubholzforst				
Charakteristik:					
	Bearbeiter: Natur Plan DI Lackner				
lfd. Nummer:	435	Fläche: in m ²	689	Länge in m:	70
Bestandestyp:	0204 Streuobstbestand (Streuobstwiese/-weide, Obstbaumreihen)				
Charakteristik:					
	Bearbeiter: Natur Plan DI Lackner				
lfd. Nummer:	436	Fläche: in m ²	279	Länge in m:	43
Bestandestyp:	0307 Feuchtes und nasses Extensivgrünland				
Charakteristik:	Bachufergehölzbegleitende Feuchtwiese, randlich Obstbaumbeständen				
	Bearbeiter: Natur Plan DI Lackner				
lfd. Nummer:	437	Fläche: in m ²	403	Länge in m:	54
Bestandestyp:	0203 Heckenzug				
Charakteristik:					
	Bearbeiter: Natur Plan DI Lackner				
lfd. Nummer:	438	Fläche: in m ²	3743	Länge in m:	206
Bestandestyp:	0204 Streuobstbestand (Streuobstwiese/-weide, Obstbaumreihen)				
Charakteristik:					
	Bearbeiter: Natur Plan DI Lackner				
lfd. Nummer:	439	Fläche: in m ²	921	Länge in m:	66
Bestandestyp:	0204 Streuobstbestand (Streuobstwiese/-weide, Obstbaumreihen)				
Charakteristik:					
	Bearbeiter: Natur Plan DI Lackner				
lfd. Nummer:	440	Fläche: in m ²	1379	Länge in m:	105
Bestandestyp:	0204 Streuobstbestand (Streuobstwiese/-weide, Obstbaumreihen)				
Charakteristik:					
	Bearbeiter: Natur Plan DI Lackner				

lfd. Nummer:	441	Fläche: in m ²	43	Länge in m:	14
Bestandestyp:	0401 Stehendes Gewässer				
Charakteristik:	Kleiner rechteckiger Teich im gewidmeten Bauland				
	Bearbeiter: Natur Plan DI Lackner				
lfd. Nummer:	442	Fläche: in m ²	234	Länge in m:	29
Bestandestyp:	030302 Sukzessionsfläche des trockenen Extensivgrünlandes mit oder ohne jüngerem Gehölzaufwuchs				
Charakteristik:	Gehölzbewachsene Sukzessionsfläche im Nahbereich eines Baches				
	Bearbeiter: Natur Plan DI Lackner				
lfd. Nummer:	443	Fläche: in m ²	961	Länge in m:	69
Bestandestyp:	0204 Streuobstbestand (Streuobstwiese/-weide, Obstbaumreihen)				
Charakteristik:					
	Bearbeiter: Natur Plan DI Lackner				
lfd. Nummer:	444	Fläche: in m ²	2086	Länge in m:	115
Bestandestyp:	0204 Streuobstbestand (Streuobstwiese/-weide, Obstbaumreihen)				
Charakteristik:					
	Bearbeiter: Natur Plan DI Lackner				
lfd. Nummer:	445	Fläche: in m ²	21570	Länge in m:	432
Bestandestyp:	0102 Nadelwald/Nadelholzforst				
Charakteristik:					
	Bearbeiter: Natur Plan DI Lackner				
lfd. Nummer:	446	Fläche: in m ²	391	Länge in m:	47
Bestandestyp:	0306 Neubewaldung/Aufforstung				
Charakteristik:					
	Bearbeiter: Natur Plan DI Lackner				
lfd. Nummer:	447	Fläche: in m ²	5412	Länge in m:	205
Bestandestyp:	0103 Laub-Nadel-Mischwald/Laub-Nadelholz-Mischforst				
Charakteristik:					
	Bearbeiter: Natur Plan DI Lackner				
lfd. Nummer:	448	Fläche: in m ²	393	Länge in m:	39
Bestandestyp:	0201 Kleinstwaldfläche ("Feldgehölz"), Gebüsch oder Baumgruppe unter 1000m²				
Charakteristik:					
	Bearbeiter: Natur Plan DI Lackner				
lfd. Nummer:	449	Fläche: in m ²	598	Länge in m:	67
Bestandestyp:	0206 Baumreihe, Allee				
Charakteristik:	Eschenreihe				
	Bearbeiter: Natur Plan DI Lackner				
lfd. Nummer:	450	Fläche: in m ²	1875	Länge in m:	165
Bestandestyp:	0203 Heckenzug				
Charakteristik:					
	Bearbeiter: Natur Plan DI Lackner				
lfd. Nummer:	451	Fläche: in m ²	3375	Länge in m:	115
Bestandestyp:	0102 Nadelwald/Nadelholzforst				
Charakteristik:					
	Bearbeiter: Natur Plan DI Lackner				
lfd. Nummer:	452	Fläche: in m ²	1461	Länge in m:	92
Bestandestyp:	0102 Nadelwald/Nadelholzforst				
Charakteristik:	Erwerbsgärtnerrei				
	Bearbeiter: Natur Plan DI Lackner				

lfd. Nummer:	453	Fläche: in m ²	634	Länge in m:	71
Bestandestyp:	0203 Heckenzug				
Charakteristik:					
Bearbeiter: Natur Plan DI Lackner					
lfd. Nummer:	454	Fläche: in m ²	445	Länge in m:	41
Bestandestyp:	0201 Kleinstwaldfläche ("Feldgehölz"), Gebüsch oder Baumgruppe unter 1000m²				
Charakteristik:	Laubbaumgruppe im Bauland				
Bearbeiter: Natur Plan DI Lackner					
lfd. Nummer:	455	Fläche: in m ²	1662	Länge in m:	143
Bestandestyp:	0204 Streuobstbestand (Streuobstwiese/-weide, Obstbaumreihen)				
Charakteristik:					
Bearbeiter: Natur Plan DI Lackner					
lfd. Nummer:	456	Fläche: in m ²	41	Länge in m:	12
Bestandestyp:	0401 Stehendes Gewässer				
Charakteristik:	Kleiner Teich am Siedlungsrand				
Bearbeiter: Natur Plan DI Lackner					
lfd. Nummer:	457	Fläche: in m ²	117	Länge in m:	25
Bestandestyp:	0202 Uferbegleitgehölz				
Charakteristik:	Ufergehölzzone eines kleinen Teiches am Siedlungsrand				
Bearbeiter: Natur Plan DI Lackner					
lfd. Nummer:	458	Fläche: in m ²	645	Länge in m:	68
Bestandestyp:	0204 Streuobstbestand (Streuobstwiese/-weide, Obstbaumreihen)				
Charakteristik:					
Bearbeiter: Natur Plan DI Lackner					
lfd. Nummer:	459	Fläche: in m ²	720	Länge in m:	66
Bestandestyp:	030302 Sukzessionsfläche des trockenen Extensivgrünlandes mit oder ohne jüngerem Gehölzaufwuchs				
Charakteristik:	Bereits sehr dicht mit Gehölzen bestockte geometrische Fläche				
Bearbeiter: Natur Plan DI Lackner					
lfd. Nummer:	460	Fläche: in m ²	925	Länge in m:	80
Bestandestyp:	0204 Streuobstbestand (Streuobstwiese/-weide, Obstbaumreihen)				
Charakteristik:					
Bearbeiter: Natur Plan DI Lackner					
lfd. Nummer:	461	Fläche: in m ²	6660	Länge in m:	169
Bestandestyp:	99 Erhebungsfläche unbestimmten Typs				
Charakteristik:	Tierpark				
Bearbeiter: Natur Plan DI Lackner					
lfd. Nummer:	462	Fläche: in m ²	4193	Länge in m:	145
Bestandestyp:	99 Erhebungsfläche unbestimmten Typs				
Charakteristik:	Friedhof				
Bearbeiter: Natur Plan DI Lackner					
lfd. Nummer:	463	Fläche: in m ²	417	Länge in m:	49
Bestandestyp:	0401 Stehendes Gewässer				
Charakteristik:	Teichanlage in einer Uferzone; eingezäunter Zierteich mit Juncus-Beständen; Gewässeraufnahmepunkt 7.				
Bearbeiter: Natur Plan DI Lackner					
lfd. Nummer:	464	Fläche: in m ²	623	Länge in m:	50
Bestandestyp:	0401 Stehendes Gewässer				
Charakteristik:	Größere Teichanlage im Bauland				
Bearbeiter: Natur Plan DI Lackner					

lfd. Nummer:	465	Fläche: in m ²	50	Länge in m:	16
Bestandestyp:	0401 Stehendes Gewässer				
Charakteristik:	Geometrischer Teich im Bereich eines landwirtschaftlichen Anwesen am Rand einer Obstbaumwiese				
	Bearbeiter: Natur Plan DI Lackner				
lfd. Nummer:	466	Fläche: in m ²	207	Länge in m:	39
Bestandestyp:	0401 Stehendes Gewässer				
Charakteristik:	Teilweise Fichtenumstandener Teich neben einem Bach; Gewässeraufnahmepunkt 6; Fischereiliche intensive Nutzung, geometrische Form mit steilen Ufern;				
	Bearbeiter: Natur Plan DI Lackner				
lfd. Nummer:	467	Fläche: in m ²	20311	Länge in m:	1637
Bestandestyp:	0202 Uferbegleitgehölz				
Charakteristik:	Linksufriger Bewuchs der Antiesen; Erlen, Eschen, Eichen in Baumschicht, lokal Pappel-Dominanz; In der Strauchschicht viel Ahorn und Esche, einzelne Weiden; Brennessel, Brombeere und Gräser in der Krautschicht				
	Bearbeiter: Natur Plan DI Lackner				
lfd. Nummer:	468	Fläche: in m ²	15523	Länge in m:	1067
Bestandestyp:	0202 Uferbegleitgehölz				
Charakteristik:	Rechtsufriger Bewuchs der Antiesen; Erlen, Eschen, Eichen in Baumschicht, lokal Pappel-Dominanz; In der Strauchschicht viel Ahorn und Esche, einzelne Weiden; Brennessel, Brombeere und Gräser in der Krautschicht				
	Bearbeiter: Natur Plan DI Lackner				
lfd. Nummer:	469	Fläche: in m ²	816	Länge in m:	133
Bestandestyp:	0202 Uferbegleitgehölz				
Charakteristik:	Linksufriger Bewuchs eines Antiesen-Seitenarmes; Erlen, Eschen, Eichen und Birken finden sich in Baum- und Strauchschicht; Brennessel und Brombeere und Gräser in der Krautschicht				
	Bearbeiter: Natur Plan DI Lackner				
lfd. Nummer:	470	Fläche: in m ²	491	Länge in m:	115
Bestandestyp:	0202 Uferbegleitgehölz				
Charakteristik:	Rechtsufriger Bewuchs eines Antiesen-Seitenarmes; Erlen, Eschen, Eichen und Birken finden sich in Baum- und Strauchschicht; Brennessel und Brombeere und Gräser in der Krautschicht				
	Bearbeiter: Natur Plan DI Lackner				
lfd. Nummer:	473	Fläche: in m ²	17837	Länge in m:	1643
Bestandestyp:	0202 Uferbegleitgehölz				
Charakteristik:	Linksufriger Bewuchs eines Antiesen-Zubringers: dominante Baumschicht mit Eiche, Esche, Pappel, Kirsche, Birke, lokal Fichten; Strauchschicht Erlendominanz, lokal mit Vogelbeere, Krautschicht Brennessel und Hollunder.				
	Bearbeiter: Natur Plan DI Lackner				
lfd. Nummer:	474	Fläche: in m ²	16387	Länge in m:	1618
Bestandestyp:	0202 Uferbegleitgehölz				
Charakteristik:	Rechtsufriger Bewuchs eines Antiesen-Zubringers: dominante Baumschicht mit Eiche, Esche, Pappel, Kirsche, Birke, lokal Fichten; Strauchschicht Erlendominanz, lokal mit Vogelbeere, Krautschicht Brennessel und Hollunder.				
	Bearbeiter: Natur Plan DI Lackner				
lfd. Nummer:	475	Fläche: in m ²	9736	Länge in m:	1166
Bestandestyp:	0202 Uferbegleitgehölz				
Charakteristik:	Rechtsufriger Bewuchs eines Antiesen-Zubringers mit nur abschnittweisem Erlenbewuchs, überwiegend Strauchschicht.				
	Bearbeiter: Natur Plan DI Lackner				
lfd. Nummer:	476	Fläche: in m ²	748	Länge in m:	57
Bestandestyp:	99 Erhebungsfläche unbestimmten Typs				
Charakteristik:	Gemüsegarten mit Hütte				
	Bearbeiter: Natur Plan DI Lackner				

lfd. Nummer:	483	Fläche: in m ²	3074	Länge in m:	445
Bestandestyp:	0202 Uferbegleitgehölz				
Charakteristik:	Einreihiger, abschnittweiser Bewuchs eines Antiesen-Zubringers, in der Baumschicht finden sich Kirsche, Erle, Esche; Strauchschicht geprägt durch Holler, Ahorn, Erle, Weide; Krautschicht mit Mädesüß und Gräsern;				
	Bearbeiter: Natur Plan DI Lackner				
lfd. Nummer:	484	Fläche: in m ²	3081	Länge in m:	451
Bestandestyp:	0202 Uferbegleitgehölz				
Charakteristik:	Einreihiger, abschnittweiser Bewuchs eines Antiesen-Zubringers, in der Baumschicht finden sich Kirsche, Erle, Esche; Strauchschicht geprägt durch Holler, Ahorn, Erle, Weide; Krautschicht mit Mädesüß und Gräsern;				
	Bearbeiter: Natur Plan DI Lackner				
lfd. Nummer:	489	Fläche: in m ²	15243	Länge in m:	1572
Bestandestyp:	0202 Uferbegleitgehölz				
Charakteristik:	Einzelne dominante Weiden mit Weiden- und Eschensaum				
	Bearbeiter: Natur Plan DI Lackner				
lfd. Nummer:	490	Fläche: in m ²	13827	Länge in m:	1530
Bestandestyp:	0202 Uferbegleitgehölz				
Charakteristik:	Dominante Baumschicht mit Eschen und Erlen und einzelnen Weiden; Strauchschicht mit Weiden, Erlen, Eschen.				
	Bearbeiter: Natur Plan DI Lackner				
lfd. Nummer:	491	Fläche: in m ²	2895	Länge in m:	188
Bestandestyp:	030302 Sukzessionsfläche des trockenen Extensivgrünlandes mit oder ohne jüngerem Gehölzaufwuchs				
Charakteristik:	Trockene, Gräserdominierte Bahnböschung mit einzelnen Gehölzen				
	Bearbeiter: Natur Plan DI Lackner				
lfd. Nummer:	492	Fläche: in m ²	1059	Länge in m:	102
Bestandestyp:	0104 Laubwald/Laubholzforst				
Charakteristik:					
	Bearbeiter: Natur Plan DI Lackner				
lfd. Nummer:	493	Fläche: in m ²	10711	Länge in m:	1057
Bestandestyp:	0202 Uferbegleitgehölz				
Charakteristik:	Rechtsufriger Bewuchs eines Antiesen-Zubringers mit Pappel, Esche, Eiche und Erle in der Baumschicht, Strauchschicht nur lokal ausgeprägt mit Erlen und Weiden, nährstoffreiche Krautschicht				
	Bearbeiter: Natur Plan DI Lackner				
lfd. Nummer:	494	Fläche: in m ²	8822	Länge in m:	934
Bestandestyp:	0202 Uferbegleitgehölz				
Charakteristik:	Linksufriger Bewuchs eines Antiesen-Zubringers mit Pappel, Esche, Eiche und Erle in der Baumschicht, Strauchschicht nur lokal ausgeprägt mit Erlen und Weiden, nährstoffreiche Krautschicht				
	Bearbeiter: Natur Plan DI Lackner				
lfd. Nummer:	495	Fläche: in m ²	2819	Länge in m:	169
Bestandestyp:	0306 Neubewaldung/Aufforstung				
Charakteristik:					
	Bearbeiter: Natur Plan DI Lackner				
lfd. Nummer:	496	Fläche: in m ²	16140	Länge in m:	1293
Bestandestyp:	0202 Uferbegleitgehölz				
Charakteristik:	Rechtsufriger Antiesen-Zubringer-Bewuchs mit dominanten Erlen, Eschen, Pappeln, nur abschnittweise Strauchschicht				
	Bearbeiter: Natur Plan DI Lackner				
lfd. Nummer:	497	Fläche: in m ²	493	Länge in m:	69
Bestandestyp:	0206 Baumreihe, Allee				
Charakteristik:					
	Bearbeiter: Natur Plan DI Lackner				

lfd. Nummer:	498	Fläche: in m ²	152	Länge in m:	30
Bestandestyp:	0203 Heckenzug				
Charakteristik:					
	Bearbeiter: Natur Plan DI Lackner				
lfd. Nummer:	499	Fläche: in m ²	3335	Länge in m:	214
Bestandestyp:	0202 Uferbegleitgehölz				
Charakteristik:	Uferbewuchs eines Antiesen-Seitenarmes: Pappel, Erle, Birke, Fichte, Esche; Unterwuchs nährstoffreich (Brenneseldominiert)				
	Bearbeiter: Natur Plan DI Lackner				
lfd. Nummer:	500	Fläche: in m ²	4235	Länge in m:	258
Bestandestyp:	0202 Uferbegleitgehölz				
Charakteristik:	Uferbewuchs der Antiesen: Pappel, Erle, Birke, Fichte, Esche; Unterwuchs nährstoffreich (Brenneseldominiert)				
	Bearbeiter: Natur Plan DI Lackner				
lfd. Nummer:	501	Fläche: in m ²	1109	Länge in m:	113
Bestandestyp:	0202 Uferbegleitgehölz				
Charakteristik:	Ufergehölz der Verzweigungsstelle der Antiesen mit einem Seitenarm: Erlendominierter Bewuchs mit Eschen und Pappeln				
	Bearbeiter: Natur Plan DI Lackner				
lfd. Nummer:	502	Fläche: in m ²	4684	Länge in m:	557
Bestandestyp:	0202 Uferbegleitgehölz				
Charakteristik:	Linksufriges Antiesen-Begleitgehölz: Erlendominiert mit einzelnen Eschen und Grünerlen; nährstoffreiche Krautschicht				
	Bearbeiter: Natur Plan DI Lackner				
lfd. Nummer:	503	Fläche: in m ²	1603	Länge in m:	200
Bestandestyp:	0202 Uferbegleitgehölz				
Charakteristik:	Antiesen-Begleitgehölz: Erlendominiert mit einzelnen Eschen und Grünerlen; nährstoffreiche Krautschicht				
	Bearbeiter: Natur Plan DI Lackner				
lfd. Nummer:	504	Fläche: in m ²	4433	Länge in m:	586
Bestandestyp:	0202 Uferbegleitgehölz				
Charakteristik:	Rechtsufriges Antiesen-Begleitgehölz: Erlendominiert mit einzelnen Eschen und Grünerlen; nährstoffreiche Krautschicht				
	Bearbeiter: Natur Plan DI Lackner				
lfd. Nummer:	505	Fläche: in m ²	1904	Länge in m:	88
Bestandestyp:	0104 Laubwald/Laubholzforst				
Charakteristik:					
	Bearbeiter: Natur Plan DI Lackner				
lfd. Nummer:	506	Fläche: in m ²	8524	Länge in m:	770
Bestandestyp:	0202 Uferbegleitgehölz				
Charakteristik:	Antiesen-Ufergehölz mit dominanter Baumschicht aus Pappel, Erle, Esche, Birken und Fichten; im Unterwuchs Brennessel, kaum Strauchschicht ausgeprägt.				
	Bearbeiter: Natur Plan DI Lackner				
lfd. Nummer:	507	Fläche: in m ²	786	Länge in m:	72
Bestandestyp:	0104 Laubwald/Laubholzforst				
Charakteristik:					
	Bearbeiter: Natur Plan DI Lackner				
lfd. Nummer:	508	Fläche: in m ²	5535	Länge in m:	760
Bestandestyp:	0202 Uferbegleitgehölz				
Charakteristik:	Linksufriger Antiesenbegleitbewuchs, Eschendominiert mit Erlen in der Baumschicht und Ahorn in der Strauchschicht, nährstoffreiche Krautschicht mit lokalen Knöterich-Beständen.				
	Bearbeiter: Natur Plan DI Lackner				

lfd. Nummer:	509	Fläche: in m ²	6243	Länge in m:	737
Bestandestyp:	0202 Uferbegleitgehölz				
Charakteristik:	Rechtsufriger Antiesenbegleitbewuchs, Eschendominiert mit Erlen in der Baumschicht und Ahorn in der Strauchschicht, nährstoffreiche Krautschicht mit lokalen Knöterich-Beständen.				
	Bearbeiter: Natur Plan DI Lackner				
lfd. Nummer:	510	Fläche: in m ²	6320	Länge in m:	328
Bestandestyp:	0203 Heckenzug				
Charakteristik:	künstlich bepflanzte Straßenböschung mit ca. 3-jährigen Espen, Weiden und Buchen sowie Viburnum.				
	Bearbeiter: Natur Plan DI Lackner				
lfd. Nummer:	511	Fläche: in m ²	334	Länge in m:	52
Bestandestyp:	0104 Laubwald/Laubholzforst				
Charakteristik:					
	Bearbeiter: Natur Plan DI Lackner				
lfd. Nummer:	512	Fläche: in m ²	228	Länge in m:	36
Bestandestyp:	0201 Kleinstwaldfläche ("Feldgehölz"), Gebüsch oder Baumgruppe unter 1000m²				
Charakteristik:					
	Bearbeiter: Natur Plan DI Lackner				
lfd. Nummer:	513	Fläche: in m ²	3636	Länge in m:	322
Bestandestyp:	030302 Sukzessionsfläche des trockenen Extensivgrünlandes mit oder ohne jüngerem Gehölzaufwuchs				
Charakteristik:	Straßenbegleitendes Extensivgrünland mit vereinzeltm Gehölzaufkommen.				
	Bearbeiter: Natur Plan DI Lackner				
lfd. Nummer:	514	Fläche: in m ²	1344	Länge in m:	109
Bestandestyp:	0104 Laubwald/Laubholzforst				
Charakteristik:					
	Bearbeiter: Natur Plan DI Lackner				
lfd. Nummer:	515	Fläche: in m ²	5706	Länge in m:	184
Bestandestyp:	030302 Sukzessionsfläche des trockenen Extensivgrünlandes mit oder ohne jüngerem Gehölzaufwuchs				
Charakteristik:	Schwingeldominierte Trockenböschung ohne Gehölzaufkommen;				
	Bearbeiter: Natur Plan DI Lackner				
lfd. Nummer:	516	Fläche: in m ²	1316	Länge in m:	195
Bestandestyp:	0202 Uferbegleitgehölz				
Charakteristik:	Einreihiger linksufriger Antiesen-Uferbewuchs im regulierten Abschnitt; Baum-Strauchschicht mit Erlen und Weiden.				
	Bearbeiter: Natur Plan DI Lackner				
lfd. Nummer:	517	Fläche: in m ²	1123	Länge in m:	175
Bestandestyp:	0202 Uferbegleitgehölz				
Charakteristik:	Einreihiger rechtsufriger Antiesen-Uferbewuchs im regulierten Abschnitt; Baum-Strauchschicht mit Erlen und Weiden.				
	Bearbeiter: Natur Plan DI Lackner				
lfd. Nummer:	518	Fläche: in m ²	9176	Länge in m:	1021
Bestandestyp:	0202 Uferbegleitgehölz				
Charakteristik:	Rechtsufriger Gehölzbewuchs der Antiesen, schütterer Erlendominierter einreihiger Bewuchs mit einzelnen Weiden, Birken und Pappeln; lokal üppige Krautschicht mit Brennessel und Brombeere.				
	Bearbeiter: Natur Plan DI Lackner				
lfd. Nummer:	519	Fläche: in m ²	7176	Länge in m:	520
Bestandestyp:	030302 Sukzessionsfläche des trockenen Extensivgrünlandes mit oder ohne jüngerem Gehölzaufwuchs				
Charakteristik:	Kräuterreicher sukzessierender Böschungsbewuchs mit Nordost-Exposition; Festuca arundinacea, Johanniskraut, noch ohne Gehölzaufkommen.				
	Bearbeiter: Natur Plan DI Lackner				

lfd. Nummer:	522	Fläche: in m ²	14729	Länge in m:	1423
Bestandestyp:	0202 Uferbegleitgehölz				
Charakteristik:	Rechtsufriger Bewuchs eines Antiesen-Zubringers, Baumschicht mit Erlen und Eschen, Strauchschicht mit Weiden und Ahorn; lokal Erlenbruchwald.				
	Bearbeiter: Natur Plan DI Lackner				
lfd. Nummer:	523	Fläche: in m ²	3046	Länge in m:	123
Bestandestyp:	0401 Stehendes Gewässer				
Charakteristik:	Größere Teichanlage gemäß Widmung im Bereich einer Bachverzweigung, von Uferbewuchs umstanden.				
	Bearbeiter: Natur Plan DI Lackner				
lfd. Nummer:	524	Fläche: in m ²	3981	Länge in m:	523
Bestandestyp:	0202 Uferbegleitgehölz				
Charakteristik:	Uferbewuchs eines Antiesen-Seitenarmes mit Nadelholzdominanz				
	Bearbeiter: Natur Plan DI Lackner				
lfd. Nummer:	525	Fläche: in m ²	5183	Länge in m:	315
Bestandestyp:	0104 Laubwald/Laubholzforst				
Charakteristik:					
	Bearbeiter: Natur Plan DI Lackner				
lfd. Nummer:	526	Fläche: in m ²	6856	Länge in m:	261
Bestandestyp:	0103 Laub-Nadel-Mischwald/Laub-Nadelholz-Mischforst				
Charakteristik:					
	Bearbeiter: Natur Plan DI Lackner				
lfd. Nummer:	527	Fläche: in m ²	7993	Länge in m:	657
Bestandestyp:	0202 Uferbegleitgehölz				
Charakteristik:	Linksufriger Bewuchs der Antiesen mit Erlen, Eschen, Ahorn und Fichten, Unterwuchs mit Himbeere, Hopfen, Gräser, Filipendula ulmaria und Urtica dioica.				
	Bearbeiter: Natur Plan DI Lackner				
lfd. Nummer:	528	Fläche: in m ²	5338	Länge in m:	645
Bestandestyp:	0202 Uferbegleitgehölz				
Charakteristik:	Rechtsufriger Bewuchs der Antiesen mit Erlen, Eschen, Ahorn und Fichten, Unterwuchs mit Himbeere, Hopfen, Gräser, Filipendula ulmaria und Urtica dioica.				
	Bearbeiter: Natur Plan DI Lackner				
lfd. Nummer:	529	Fläche: in m ²	1234	Länge in m:	88
Bestandestyp:	0204 Streuobstbestand (Streuobstwiese/-weide, Obstbaumreihen)				
Charakteristik:					
	Bearbeiter: Natur Plan DI Lackner				
lfd. Nummer:	530	Fläche: in m ²	19228	Länge in m:	1710
Bestandestyp:	0202 Uferbegleitgehölz				
Charakteristik:	Uferbewuchs eines Antiesen-Seitenarmes mit lokaler Nadelholzdominanz; sonst Erlen und Eschen und einzelne große Eichen.				
	Bearbeiter: Natur Plan DI Lackner				
lfd. Nummer:	535	Fläche: in m ²	24123	Länge in m:	1906
Bestandestyp:	0202 Uferbegleitgehölz				
Charakteristik:	Linksseitiges Ufergehölz eines Antiese-Zubringers: Erlendominiert in Baum- und Strauchschicht, mit Eschen und Pappeln, Urtica dioica in der Krautschicht.				
	Bearbeiter: Natur Plan DI Lackner				
lfd. Nummer:	537	Fläche: in m ²	1805	Länge in m:	187
Bestandestyp:	0306 Neubewaldung/Aufforstung				
Charakteristik:					
	Bearbeiter: Natur Plan DI Lackner				

lfd. Nummer:	538	Fläche: in m ²	1072	Länge in m:	83
Bestandestyp:	0102 Nadelwald/Nadelholzforst				
Charakteristik:					
	Bearbeiter: Natur Plan DI Lackner				
lfd. Nummer:	539	Fläche: in m ²	2819	Länge in m:	213
Bestandestyp:	0102 Nadelwald/Nadelholzforst				
Charakteristik:					
	Bearbeiter: Natur Plan DI Lackner				
lfd. Nummer:	540	Fläche: in m ²	20898	Länge in m:	1922
Bestandestyp:	0202 Uferbegleitgehölz				
Charakteristik:	Rechtsseitiges Ufergehölz eines Antiese-Zubringers: Erlendominiert in Baum- und Strauchschicht, mit Eschen und Pappeln, Urtica dioica in der Krautschicht.				
	Bearbeiter: Natur Plan DI Lackner				
lfd. Nummer:	541	Fläche: in m ²	10727	Länge in m:	381
Bestandestyp:	0102 Nadelwald/Nadelholzforst				
Charakteristik:					
	Bearbeiter: Natur Plan DI Lackner				
lfd. Nummer:	544	Fläche: in m ²	1886	Länge in m:	125
Bestandestyp:	0104 Laubwald/Laubholzforst				
Charakteristik:					
	Bearbeiter: Natur Plan DI Lackner				
lfd. Nummer:	546	Fläche: in m ²	10021	Länge in m:	316
Bestandestyp:	0102 Nadelwald/Nadelholzforst				
Charakteristik:					
	Bearbeiter: Natur Plan DI Lackner				
lfd. Nummer:	547	Fläche: in m ²	12933	Länge in m:	1192
Bestandestyp:	0202 Uferbegleitgehölz				
Charakteristik:	Linksufriger Antiesen-Bewuchs mit Erle, Esche und Ahorn in der Baumschicht; aufgrund der Waldrandsituation am Hangfuß keine Strauch- und Krautschicht ausgebildet.				
	Bearbeiter: Natur Plan DI Lackner				
lfd. Nummer:	548	Fläche: in m ²	0	Länge in m:	1
Bestandestyp:	0102 Nadelwald/Nadelholzforst				
Charakteristik:					
	Bearbeiter: Natur Plan DI Lackner				
lfd. Nummer:	549	Fläche: in m ²	0	Länge in m:	1
Bestandestyp:	0102 Nadelwald/Nadelholzforst				
Charakteristik:					
	Bearbeiter: Natur Plan DI Lackner				
lfd. Nummer:	550	Fläche: in m ²	3906958	Länge in m:	8653
Bestandestyp:	0102 Nadelwald/Nadelholzforst				
Charakteristik:					
	Bearbeiter: Natur Plan DI Lackner				
lfd. Nummer:	552	Fläche: in m ²	14172	Länge in m:	1278
Bestandestyp:	0202 Uferbegleitgehölz				
Charakteristik:	Rechtsufriger Antiesen-Bewuchs mit Erle, Esche und Ahorn in der Baumschicht; aufgrund der Waldrandsituation am Hangfuß keine Strauch- und Krautschicht ausgebildet.				
	Bearbeiter: Natur Plan DI Lackner				

lfd. Nummer:	554	Fläche: in m ²	9087	Länge in m:	457
Bestandestyp:	0103 Laub-Nadel-Mischwald/Laub-Nadelholz-Mischforst				
Charakteristik:					
	Bearbeiter: Natur Plan DI Lackner				
lfd. Nummer:	555	Fläche: in m ²	16088	Länge in m:	474
Bestandestyp:	0104 Laubwald/Laubholzforst				
Charakteristik:					
	Bearbeiter: Natur Plan DI Lackner				
lfd. Nummer:	556	Fläche: in m ²	10636	Länge in m:	385
Bestandestyp:	0202 Uferbegleitgehölz				
Charakteristik:	Linksseitiger Bewuchs eines kurzen Antiesen-Zubringers: dominante Baumschicht mit Erlen, Eschen, Ahorn und Fichten; lokal Fichtendominanz mit einzelnen Eschen; Strauchschicht mit Hollunder und Ahorn.				
	Bearbeiter: Natur Plan DI Lackner				
lfd. Nummer:	557	Fläche: in m ²	7669	Länge in m:	408
Bestandestyp:	0202 Uferbegleitgehölz				
Charakteristik:	Rechtsseitiger Bewuchs eines kurzen Antiesen-Zubringers: dominante Baumschicht mit Erlen, Eschen, Ahorn und Fichten; lokal Fichtendominanz mit einzelnen Eschen; Strauchschicht mit Hollunder und Ahorn.				
	Bearbeiter: Natur Plan DI Lackner				
lfd. Nummer:	558	Fläche: in m ²	248	Länge in m:	44
Bestandestyp:	0203 Heckenzug				
Charakteristik:					
	Bearbeiter: Natur Plan DI Lackner				
lfd. Nummer:	559	Fläche: in m ²	9345	Länge in m:	333
Bestandestyp:	0102 Nadelwald/Nadelholzforst				
Charakteristik:					
	Bearbeiter: Natur Plan DI Lackner				
lfd. Nummer:	561	Fläche: in m ²	1055	Länge in m:	156
Bestandestyp:	0306 Neubewaldung/Aufforstung				
Charakteristik:					
	Bearbeiter: Natur Plan DI Lackner				
lfd. Nummer:	563	Fläche: in m ²	1529	Länge in m:	280
Bestandestyp:	0202 Uferbegleitgehölz				
Charakteristik:	Rechtsseitiges Begleitgehölz eines kleinen Bachabschnittes der überwiegend im Wald verläuft; außerhalb Galeriewald mit Erle, Esche, Ahorn.				
	Bearbeiter: Natur Plan DI Lackner				
lfd. Nummer:	564	Fläche: in m ²	1889	Länge in m:	278
Bestandestyp:	0202 Uferbegleitgehölz				
Charakteristik:	Linksseitiges Begleitgehölz eines kleinen Bachabschnittes der überwiegend im Wald verläuft; außerhalb Galeriewald mit Erle, Esche, Ahorn.				
	Bearbeiter: Natur Plan DI Lackner				
lfd. Nummer:	565	Fläche: in m ²	3440	Länge in m:	270
Bestandestyp:	0202 Uferbegleitgehölz				
Charakteristik:	Linksseitiges Begleitgehölz eines kleinen Bachabschnittes - Galeriewald mit Erle, Esche, Ahorn.				
	Bearbeiter: Natur Plan DI Lackner				
lfd. Nummer:	566	Fläche: in m ²	1817	Länge in m:	247
Bestandestyp:	0202 Uferbegleitgehölz				
Charakteristik:	Rechtsseitiges Begleitgehölz eines kleinen Bachabschnittes - Galeriewald mit Erle, Esche, Ahorn.				
	Bearbeiter: Natur Plan DI Lackner				

lfd. Nummer:	567	Fläche: in m ²	6029	Länge in m:	229
Bestandestyp:	0102 Nadelwald/Nadelholzforst				
Charakteristik:					
	Bearbeiter: Natur Plan DI Lackner				
lfd. Nummer:	568	Fläche: in m ²	1024	Länge in m:	160
Bestandestyp:	0202 Uferbegleitgehölz				
Charakteristik:	Rechtsseitiges Begleitgehölz eines kleinen Bachabschnittes - Galeriewald mit Erle, Esche, Ahorn.				
	Bearbeiter: Natur Plan DI Lackner				
lfd. Nummer:	569	Fläche: in m ²	2078	Länge in m:	165
Bestandestyp:	0202 Uferbegleitgehölz				
Charakteristik:	Linksseitiges Begleitgehölz eines kleinen Bachabschnittes der überwiegend im Wald verläuft; außerhalb Galeriewald mit Erle, Esche, Ahorn.				
	Bearbeiter: Natur Plan DI Lackner				
lfd. Nummer:	570	Fläche: in m ²	6818	Länge in m:	556
Bestandestyp:	0202 Uferbegleitgehölz				
Charakteristik:	Linksseitiges Begleitgehölz eines kleinen Bachabschnittes mit Erle, Esche, Ahorn in Baum- und Strauchschicht.				
	Bearbeiter: Natur Plan DI Lackner				
lfd. Nummer:	571	Fläche: in m ²	514	Länge in m:	55
Bestandestyp:	0104 Laubwald/Laubholzforst				
Charakteristik:					
	Bearbeiter: Natur Plan DI Lackner				
lfd. Nummer:	572	Fläche: in m ²	6017	Länge in m:	547
Bestandestyp:	0202 Uferbegleitgehölz				
Charakteristik:	Rechtsseitiges Begleitgehölz eines kleinen Bachabschnittes mit Erle, Esche, Ahorn in Baum- und Strauchschicht.				
	Bearbeiter: Natur Plan DI Lackner				
lfd. Nummer:	573	Fläche: in m ²	665	Länge in m:	61
Bestandestyp:	0104 Laubwald/Laubholzforst				
Charakteristik:					
	Bearbeiter: Natur Plan DI Lackner				
lfd. Nummer:	574	Fläche: in m ²	13487	Länge in m:	1170
Bestandestyp:	0202 Uferbegleitgehölz				
Charakteristik:	Uferbewuchs eines Antiesenzubringers mit lokaler Nadelholzdominanz; sonst Erlen und Eschen und einzelne große Eichen.				
	Bearbeiter: Natur Plan DI Lackner				
lfd. Nummer:	575	Fläche: in m ²	2489	Länge in m:	308
Bestandestyp:	0202 Uferbegleitgehölz				
Charakteristik:	Linksseitiger Bewuchs eines Antiesenzubringers mit Esche, Birke, Erle und Vogelbeere in der Baumschicht, Krautschicht mit Himbeerdominanz.				
	Bearbeiter: Natur Plan DI Lackner				
lfd. Nummer:	576	Fläche: in m ²	2732	Länge in m:	330
Bestandestyp:	0202 Uferbegleitgehölz				
Charakteristik:	Rechtsseitiger Bewuchs eines Antiesenzubringers mit Esche, Birke, Erle und Vogelbeere in der Baumschicht, Krautschicht mit Himbeerdominanz.				
	Bearbeiter: Natur Plan DI Lackner				
lfd. Nummer:	578	Fläche: in m ²	23945	Länge in m:	556
Bestandestyp:	0103 Laub-Nadel-Mischwald/Laub-Nadelholz-Mischforst				
Charakteristik:					
	Bearbeiter: Natur Plan DI Lackner				

lfd. Nummer:	580	Fläche: in m ²	21737	Länge in m:	2472
Bestandestyp:	0202 Uferbegleitgehölz				
Charakteristik:	Linksseitiges Begleitgehölz eines Antiesen-Zubringers - abschnittsweise sehr schütterer Bewuchs mit Erle und Esche in der Baumschicht- Galeriewald; Strauchschicht lokal dominant wird aus Erle und Weide gebildet; Krautschicht ist Hochstaudendominiert.				
	Bearbeiter: Natur Plan DI Lackner				
lfd. Nummer:	583	Fläche: in m ²	2454	Länge in m:	216
Bestandestyp:	0202 Uferbegleitgehölz				
Charakteristik:	Linksseitiger Uferbewuchs der im begleitenden Laubwald integriert ist.				
	Bearbeiter: Natur Plan DI Lackner				
lfd. Nummer:	584	Fläche: in m ²	3697	Länge in m:	552
Bestandestyp:	0202 Uferbegleitgehölz				
Charakteristik:	Erlengaleriewald am Waldrand verlaufend				
	Bearbeiter: Natur Plan DI Lackner				
lfd. Nummer:	585	Fläche: in m ²	3816	Länge in m:	549
Bestandestyp:	0202 Uferbegleitgehölz				
Charakteristik:	Erlengaleriewald am Waldrand verlaufend				
	Bearbeiter: Natur Plan DI Lackner				
lfd. Nummer:	586	Fläche: in m ²	8036	Länge in m:	840
Bestandestyp:	0202 Uferbegleitgehölz				
Charakteristik:	Rechtsseitiger Uferbewuchs der Breitsach - ausgeprägte Baumschicht mit Erlen, Eschen, Pappeln und Birken; einige sehr dominante Eschen.				
	Bearbeiter: Natur Plan DI Lackner				
lfd. Nummer:	587	Fläche: in m ²	9451	Länge in m:	875
Bestandestyp:	0202 Uferbegleitgehölz				
Charakteristik:	Rechtsseitiger Uferbewuchs der Breitsach - ausgeprägte Baumschicht mit Erlen, Eschen, Pappeln und Birken; einige sehr dominante Eschen.				
	Bearbeiter: Natur Plan DI Lackner				
lfd. Nummer:	588	Fläche: in m ²	1506	Länge in m:	85
Bestandestyp:	0104 Laubwald/Laubholzforst				
Charakteristik:					
	Bearbeiter: Natur Plan DI Lackner				
lfd. Nummer:	592	Fläche: in m ²	31080	Länge in m:	2061
Bestandestyp:	0202 Uferbegleitgehölz				
Charakteristik:	Linksseitiger Uferbewuchs der Breitsach - ausgeprägte Baumschicht mit Pappeln, Eschen, Erlen, jedoch teilweise lückiger Bestand; nährstoffreiche Krautschicht mit Urtica dioica.				
	Bearbeiter: Natur Plan DI Lackner				
lfd. Nummer:	593	Fläche: in m ²	26623	Länge in m:	1927
Bestandestyp:	0202 Uferbegleitgehölz				
Charakteristik:	Rechtsseitiger Uferbewuchs der Breitsach - ausgeprägte Baumschicht mit Pappeln, Eschen, Erlen, jedoch teilweise lückiger Bestand; nährstoffreiche Krautschicht mit Urtica dioica.				
	Bearbeiter: Natur Plan DI Lackner				
lfd. Nummer:	594	Fläche: in m ²	1510	Länge in m:	261
Bestandestyp:	0202 Uferbegleitgehölz				
Charakteristik:	Rechtsufriger Bewuchs eines kurzen Breitsach-Zubringers mit schütterem Erlendominiertem Gehölzstreifen und nährstoffreicher Krautschicht.				
	Bearbeiter: Natur Plan DI Lackner				
lfd. Nummer:	595	Fläche: in m ²	2021	Länge in m:	269
Bestandestyp:	0202 Uferbegleitgehölz				
Charakteristik:	Linksufriger Bewuchs eines kurzen Breitsach-Zubringers mit schütterem Erlendominiertem Gehölzstreifen und nährstoffreicher Krautschicht.				
	Bearbeiter: Natur Plan DI Lackner				

lfd. Nummer:	596	Fläche: in m ²	8857	Länge in m:	1002
Bestandestyp:	0202 Uferbegleitgehölz				
Charakteristik:	Eschen, Erlen, Pappeln und einzelne Kirschen in ausgeprägter Baumschicht der Breitsach.				
	Bearbeiter: Natur Plan DI Lackner				
lfd. Nummer:	597	Fläche: in m ²	3738	Länge in m:	411
Bestandestyp:	0202 Uferbegleitgehölz				
Charakteristik:	Eschen, Erlen, Pappeln und einzelne Kirschen in ausgeprägter Baumschicht der Breitsach; Verlauf teilweise im Waldbestand.				
	Bearbeiter: Natur Plan DI Lackner				
lfd. Nummer:	598	Fläche: in m ²	3947	Länge in m:	250
Bestandestyp:	0202 Uferbegleitgehölz				
Charakteristik:	Ausgeprägte Eschenbaumschicht entlang linkem Ufer eines kurzen Breitsach-Zubringers.				
	Bearbeiter: Natur Plan DI Lackner				
lfd. Nummer:	599	Fläche: in m ²	3494	Länge in m:	249
Bestandestyp:	0202 Uferbegleitgehölz				
Charakteristik:	Ausgeprägte Eschenbaumschicht entlang rechtem Ufer eines kurzen Breitsach-Zubringers.				
	Bearbeiter: Natur Plan DI Lackner				
lfd. Nummer:	603	Fläche: in m ²	3844	Länge in m:	204
Bestandestyp:	0102 Nadelwald/Nadelholzforst				
Charakteristik:					
	Bearbeiter: Natur Plan DI Lackner				
lfd. Nummer:	604	Fläche: in m ²	14931	Länge in m:	336
Bestandestyp:	0104 Laubwald/Laubholzforst				
Charakteristik:					
	Bearbeiter: Natur Plan DI Lackner				
lfd. Nummer:	605	Fläche: in m ²	995	Länge in m:	97
Bestandestyp:	0104 Laubwald/Laubholzforst				
Charakteristik:					
	Bearbeiter: Natur Plan DI Lackner				
lfd. Nummer:	606	Fläche: in m ²	2978	Länge in m:	248
Bestandestyp:	0202 Uferbegleitgehölz				
Charakteristik:	Linksufriger Bewuchs mit Esche, Birke, Kirsche, Eiche und lokal dominanten Erlen in der Strauchschicht.				
	Bearbeiter: Natur Plan DI Lackner				
lfd. Nummer:	607	Fläche: in m ²	4801	Länge in m:	268
Bestandestyp:	0202 Uferbegleitgehölz				
Charakteristik:	Rechtsufriger Bewuchs mit Esche, Birke, Kirsche, Eiche und lokal dominanten Erlen in der Strauchschicht.				
	Bearbeiter: Natur Plan DI Lackner				
lfd. Nummer:	608	Fläche: in m ²	5770	Länge in m:	694
Bestandestyp:	0202 Uferbegleitgehölz				
Charakteristik:	Linksufriges Bachuferbegleitgehölz mit Eschendominierter lokal eher schütterer Baumschicht, in dichteren Abschnitten Erlen und Weiden beigemischt; Krautschicht von Erlenaufkommen geprägt.				
	Bearbeiter: Natur Plan DI Lackner				
lfd. Nummer:	609	Fläche: in m ²	4140	Länge in m:	681
Bestandestyp:	0202 Uferbegleitgehölz				
Charakteristik:	Rechtsufriges Bachuferbegleitgehölz mit Eschendominierter lokal eher schütterer Baumschicht, in dichteren Abschnitten Erlen und Weiden beigemischt; Krautschicht von Erlenaufkommen geprägt.				
	Bearbeiter: Natur Plan DI Lackner				

lfd. Nummer: **610** Fläche: in m² **15218** Länge in m: **930**
 Bestandestyp: **0202 Uferbegleitgehölz**
 Charakteristik: Linksufriger Bewuchs eines Breitsach-Zubringers der in diesem Abschnitt als Hangwald ausgebildet ist mit Eschen, Weiden und Hainbuchen.
 Bearbeiter: Natur Plan DI Lackner

lfd. Nummer: **611** Fläche: in m² **14493** Länge in m: **871**
 Bestandestyp: **0202 Uferbegleitgehölz**
 Charakteristik: Linksufriger Bewuchs eines Breitsach-Zubringers der in diesem Abschnitt als Hangwald ausgebildet ist mit Eschen, Weiden und Hainbuchen.
 Bearbeiter: Natur Plan DI Lackner

lfd. Nummer: **613** Fläche: in m² **3047** Länge in m: **134**
 Bestandestyp: **0104 Laubwald/Laubholzforst**
 Charakteristik:
 Bearbeiter: Natur Plan DI Lackner

lfd. Nummer: **614** Fläche: in m² **3602** Länge in m: **205**
 Bestandestyp: **0104 Laubwald/Laubholzforst**
 Charakteristik:
 Bearbeiter: Natur Plan DI Lackner

lfd. Nummer: **616** Fläche: in m² **2277** Länge in m: **118**
 Bestandestyp: **0104 Laubwald/Laubholzforst**
 Charakteristik:
 Bearbeiter: Natur Plan DI Lackner

lfd. Nummer: **617** Fläche: in m² **1445** Länge in m: **91**
 Bestandestyp: **0102 Nadelwald/Nadelholzforst**
 Charakteristik:
 Bearbeiter: Natur Plan DI Lackner

lfd. Nummer: **618** Fläche: in m² **1304** Länge in m: **96**
 Bestandestyp: **0104 Laubwald/Laubholzforst**
 Charakteristik:
 Bearbeiter: Natur Plan DI Lackner

lfd. Nummer: **619** Fläche: in m² **522** Länge in m: **48**
 Bestandestyp: **0306 Neubewaldung/Aufforstung**
 Charakteristik:
 Bearbeiter: Natur Plan DI Lackner

lfd. Nummer: **620** Fläche: in m² **789** Länge in m: **56**
 Bestandestyp: **0102 Nadelwald/Nadelholzforst**
 Charakteristik:
 Bearbeiter: Natur Plan DI Lackner

lfd. Nummer: **621** Fläche: in m² **2574** Länge in m: **196**
 Bestandestyp: **0104 Laubwald/Laubholzforst**
 Charakteristik:
 Bearbeiter: Natur Plan DI Lackner

lfd. Nummer: **622** Fläche: in m² **2382** Länge in m: **144**
 Bestandestyp: **0104 Laubwald/Laubholzforst**
 Charakteristik:
 Bearbeiter: Natur Plan DI Lackner

lfd. Nummer:	623	Fläche: in m ²	19148	Länge in m:	1808
Bestandestyp:	0202 Uferbegleitgehölz				
Charakteristik:	Rechtsufriges Begleitgehölz der Breitsach, fast ausschließlich aus Eschen und Erlen bestehend mit ausgeprägter Baumschicht und schütterer Strauchschicht; lokal in den Hangwald übergehend.				
	Bearbeiter: Natur Plan DI Lackner				
lfd. Nummer:	624	Fläche: in m ²	1856	Länge in m:	119
Bestandestyp:	0102 Nadelwald/Nadelholzforst				
Charakteristik:					
	Bearbeiter: Natur Plan DI Lackner				
lfd. Nummer:	625	Fläche: in m ²	24320	Länge in m:	1973
Bestandestyp:	0202 Uferbegleitgehölz				
Charakteristik:	Linksufriges Begleitgehölz der Breitsach, fast ausschließlich aus Eschen und Erlen bestehend mit ausgeprägter Baumschicht und schütterer Strauchschicht; lokal in den Hangwald übergehend.				
	Bearbeiter: Natur Plan DI Lackner				
lfd. Nummer:	626	Fläche: in m ²	1120	Länge in m:	89
Bestandestyp:	0104 Laubwald/Laubholzforst				
Charakteristik:					
	Bearbeiter: Natur Plan DI Lackner				
lfd. Nummer:	627	Fläche: in m ²	1503	Länge in m:	106
Bestandestyp:	0104 Laubwald/Laubholzforst				
Charakteristik:					
	Bearbeiter: Natur Plan DI Lackner				
lfd. Nummer:	628	Fläche: in m ²	19449	Länge in m:	1311
Bestandestyp:	0202 Uferbegleitgehölz				
Charakteristik:	Linksufriger Antiesen-Zubringer-Bewuchs mit dominanten Erlen, Eschen, Pappeln, nur abschnittweise Strauchschicht				
	Bearbeiter: Natur Plan DI Lackner				
lfd. Nummer:	629	Fläche: in m ²	2080	Länge in m:	184
Bestandestyp:	0204 Streuobstbestand (Streuobstwiese/-weide, Obstbaumreihen)				
Charakteristik:					
	Bearbeiter: Natur Plan DI Lackner				
lfd. Nummer:	630	Fläche: in m ²	4306	Länge in m:	235
Bestandestyp:	0204 Streuobstbestand (Streuobstwiese/-weide, Obstbaumreihen)				
Charakteristik:					
	Bearbeiter: Natur Plan DI Lackner				
lfd. Nummer:	632	Fläche: in m ²	4097	Länge in m:	426
Bestandestyp:	0202 Uferbegleitgehölz				
Charakteristik:	Fichtendurchsetztes linksseitiges Ufergehölz mit Eschen, Kiefern und Eichen; lokal Eschen- und Erlendominiert in Baum- und Strauchschicht.				
	Bearbeiter: Natur Plan DI Lackner				
lfd. Nummer:	633	Fläche: in m ²	1192	Länge in m:	84
Bestandestyp:	0204 Streuobstbestand (Streuobstwiese/-weide, Obstbaumreihen)				
Charakteristik:					
	Bearbeiter: Natur Plan DI Lackner				
lfd. Nummer:	635	Fläche: in m ²	491	Länge in m:	54
Bestandestyp:	0203 Heckenzug				
Charakteristik:					
	Bearbeiter: Natur Plan DI Lackner				

lfd. Nummer:	636	Fläche: in m ²	487	Länge in m:	48
Bestandestyp:	0204 Streuobstbestand (Streuobstwiese/-weide, Obstbaumreihen)				
Charakteristik:	Bearbeiter: Natur Plan DI Lackner				
lfd. Nummer:	637	Fläche: in m ²	25567	Länge in m:	378
Bestandestyp:	0102 Nadelwald/Nadelholzforst				
Charakteristik:	Bearbeiter: Natur Plan DI Lackner				
lfd. Nummer:	638	Fläche: in m ²	3186	Länge in m:	184
Bestandestyp:	0104 Laubwald/Laubholzforst				
Charakteristik:	Bearbeiter: Natur Plan DI Lackner				
lfd. Nummer:	639	Fläche: in m ²	674	Länge in m:	72
Bestandestyp:	0204 Streuobstbestand (Streuobstwiese/-weide, Obstbaumreihen)				
Charakteristik:	Bearbeiter: Natur Plan DI Lackner				
lfd. Nummer:	640	Fläche: in m ²	1942	Länge in m:	83
Bestandestyp:	0104 Laubwald/Laubholzforst				
Charakteristik:	Bearbeiter: Natur Plan DI Lackner				
lfd. Nummer:	641	Fläche: in m ²	6909	Länge in m:	399
Bestandestyp:	0306 Neubewaldung/Aufforstung				
Charakteristik:	Bearbeiter: Natur Plan DI Lackner				
lfd. Nummer:	642	Fläche: in m ²	521	Länge in m:	48
Bestandestyp:	0204 Streuobstbestand (Streuobstwiese/-weide, Obstbaumreihen)				
Charakteristik:	Bearbeiter: Natur Plan DI Lackner				
lfd. Nummer:	643	Fläche: in m ²	1348	Länge in m:	77
Bestandestyp:	0204 Streuobstbestand (Streuobstwiese/-weide, Obstbaumreihen)				
Charakteristik:	Bearbeiter: Natur Plan DI Lackner				
lfd. Nummer:	644	Fläche: in m ²	658	Länge in m:	54
Bestandestyp:	0204 Streuobstbestand (Streuobstwiese/-weide, Obstbaumreihen)				
Charakteristik:	Bearbeiter: Natur Plan DI Lackner				
lfd. Nummer:	645	Fläche: in m ²	515	Länge in m:	64
Bestandestyp:	0204 Streuobstbestand (Streuobstwiese/-weide, Obstbaumreihen)				
Charakteristik:	Bearbeiter: Natur Plan DI Lackner				
lfd. Nummer:	646	Fläche: in m ²	6169	Länge in m:	234
Bestandestyp:	030302 Sukzessionsfläche des trockenen Extensivgrünlandes mit oder ohne jüngerem Gehölzaufwuchs				
Charakteristik:	Böschungswiese im Bereich einer Straßenmündung, Schwingeldominiert mit Gehölzaufkommen.				
	Bearbeiter: Natur Plan DI Lackner				
lfd. Nummer:	647	Fläche: in m ²	740	Länge in m:	52
Bestandestyp:	0201 Kleinstwaldfläche ("Feldgehölz"), Gebüsch oder Baumgruppe unter 1000m²				
Charakteristik:	Eichen-Birken-Gruppe				
	Bearbeiter: Natur Plan DI Lackner				

lfd. Nummer:	648	Fläche: in m ²	4617	Länge in m:	363
Bestandestyp:	0203 Heckenzug				
Charakteristik:	Dominante Hecke mit Kiefer, Birke, Weide, Eiche mit Hartriegel und Rosa canina.				
	Bearbeiter: Natur Plan DI Lackner				
lfd. Nummer:	649	Fläche: in m ²	1471	Länge in m:	85
Bestandestyp:	0304 Sukzessionsfläche in ehemaligen Intensivgebieten				
Charakteristik:					
	Bearbeiter: Natur Plan DI Lackner				
lfd. Nummer:	650	Fläche: in m ²	2515	Länge in m:	123
Bestandestyp:	0104 Laubwald/Laubholzforst				
Charakteristik:					
	Bearbeiter: Natur Plan DI Lackner				
lfd. Nummer:	651	Fläche: in m ²	1746	Länge in m:	106
Bestandestyp:	0102 Nadelwald/Nadelholzforst				
Charakteristik:					
	Bearbeiter: Natur Plan DI Lackner				
lfd. Nummer:	652	Fläche: in m ²	1045	Länge in m:	65
Bestandestyp:	0306 Neubewaldung/Aufforstung				
Charakteristik:					
	Bearbeiter: Natur Plan DI Lackner				
lfd. Nummer:	653	Fläche: in m ²	4673	Länge in m:	221
Bestandestyp:	0204 Streuobstbestand (Streuobstwiese/-weide, Obstbaumreihen)				
Charakteristik:					
	Bearbeiter: Natur Plan DI Lackner				
lfd. Nummer:	654	Fläche: in m ²	902	Länge in m:	60
Bestandestyp:	0204 Streuobstbestand (Streuobstwiese/-weide, Obstbaumreihen)				
Charakteristik:					
	Bearbeiter: Natur Plan DI Lackner				
lfd. Nummer:	655	Fläche: in m ²	4107	Länge in m:	135
Bestandestyp:	0306 Neubewaldung/Aufforstung				
Charakteristik:					
	Bearbeiter: Natur Plan DI Lackner				
lfd. Nummer:	656	Fläche: in m ²	329	Länge in m:	44
Bestandestyp:	0306 Neubewaldung/Aufforstung				
Charakteristik:					
	Bearbeiter: Natur Plan DI Lackner				
lfd. Nummer:	657	Fläche: in m ²	909	Länge in m:	102
Bestandestyp:	030302 Sukzessionsfläche des trockenen Extensivgrünlandes mit oder ohne jüngerem Gehölzaufwuchs				
Charakteristik:	Dem Waldrand vorgelagerte Aufschüttungsfläche die sukzessiert mit Birke und Fichte.				
	Bearbeiter: Natur Plan DI Lackner				
lfd. Nummer:	658	Fläche: in m ²	874	Länge in m:	73
Bestandestyp:	0306 Neubewaldung/Aufforstung				
Charakteristik:					
	Bearbeiter: Natur Plan DI Lackner				
lfd. Nummer:	659	Fläche: in m ²	5990	Länge in m:	176
Bestandestyp:	0306 Neubewaldung/Aufforstung				
Charakteristik:					
	Bearbeiter: Natur Plan DI Lackner				

lfd. Nummer:	660	Fläche: in m ²	135	Länge in m:	33
Bestandestyp:	0206 Baumreihe, Allee				
Charakteristik:					
	Bearbeiter: Natur Plan DI Lackner				
lfd. Nummer:	661	Fläche: in m ²	50379	Länge in m:	517
Bestandestyp:	0103 Laub-Nadel-Mischwald/Laub-Nadelholz-Mischforst				
Charakteristik:					
	Bearbeiter: Natur Plan DI Lackner				
lfd. Nummer:	662	Fläche: in m ²	57254	Länge in m:	528
Bestandestyp:	0104 Laubwald/Laubholzforst				
Charakteristik:					
	Bearbeiter: Natur Plan DI Lackner				
lfd. Nummer:	663	Fläche: in m ²	24656	Länge in m:	366
Bestandestyp:	0103 Laub-Nadel-Mischwald/Laub-Nadelholz-Mischforst				
Charakteristik:					
	Bearbeiter: Natur Plan DI Lackner				
lfd. Nummer:	664	Fläche: in m ²	3074	Länge in m:	155
Bestandestyp:	0104 Laubwald/Laubholzforst				
Charakteristik:					
	Bearbeiter: Natur Plan DI Lackner				
lfd. Nummer:	665	Fläche: in m ²	463	Länge in m:	58
Bestandestyp:	0306 Neubewaldung/Aufforstung				
Charakteristik:					
	Bearbeiter: Natur Plan DI Lackner				
lfd. Nummer:	666	Fläche: in m ²	1615	Länge in m:	87
Bestandestyp:	0306 Neubewaldung/Aufforstung				
Charakteristik:					
	Bearbeiter: Natur Plan DI Lackner				
lfd. Nummer:	667	Fläche: in m ²	355	Länge in m:	40
Bestandestyp:	0201 Kleinstwaldfläche ("Feldgehölz"), Gebüsch oder Baumgruppe unter 1000m²				
Charakteristik:					
	Bearbeiter: Natur Plan DI Lackner				
lfd. Nummer:	668	Fläche: in m ²	430	Länge in m:	59
Bestandestyp:	030301 Sukzessionsfläche des feuchten und nassen Extensivgrünlandes mit oder ohne jüngerem Gehölzaufwuchs				
Charakteristik:	Blutweiderich und Himbeer-dominierte Sukzessionsfläche.				
	Bearbeiter: Natur Plan DI Lackner				
lfd. Nummer:	669	Fläche: in m ²	1354	Länge in m:	109
Bestandestyp:	0204 Streuobstbestand (Streuobstwiese/-weide, Obstbaumreihen)				
Charakteristik:					
	Bearbeiter: Natur Plan DI Lackner				
lfd. Nummer:	670	Fläche: in m ²	518	Länge in m:	48
Bestandestyp:	0204 Streuobstbestand (Streuobstwiese/-weide, Obstbaumreihen)				
Charakteristik:					
	Bearbeiter: Natur Plan DI Lackner				
lfd. Nummer:	671	Fläche: in m ²	506	Länge in m:	46
Bestandestyp:	0204 Streuobstbestand (Streuobstwiese/-weide, Obstbaumreihen)				
Charakteristik:					
	Bearbeiter: Natur Plan DI Lackner				

lfd. Nummer:	672	Fläche: in m ²	829	Länge in m:	57
Bestandestyp:	0204 Streuobstbestand (Streuobstwiese/-weide, Obstbaumreihen)				
Charakteristik:	Bearbeiter: Natur Plan DI Lackner				
lfd. Nummer:	673	Fläche: in m ²	391	Länge in m:	40
Bestandestyp:	0204 Streuobstbestand (Streuobstwiese/-weide, Obstbaumreihen)				
Charakteristik:	Bearbeiter: Natur Plan DI Lackner				
lfd. Nummer:	674	Fläche: in m ²	462	Länge in m:	47
Bestandestyp:	0204 Streuobstbestand (Streuobstwiese/-weide, Obstbaumreihen)				
Charakteristik:	Bearbeiter: Natur Plan DI Lackner				
lfd. Nummer:	675	Fläche: in m ²	205	Länge in m:	33
Bestandestyp:	0203 Heckenzug				
Charakteristik:	Bearbeiter: Natur Plan DI Lackner				
lfd. Nummer:	676	Fläche: in m ²	780	Länge in m:	82
Bestandestyp:	0204 Streuobstbestand (Streuobstwiese/-weide, Obstbaumreihen)				
Charakteristik:	Bearbeiter: Natur Plan DI Lackner				
lfd. Nummer:	677	Fläche: in m ²	6194	Länge in m:	151
Bestandestyp:	0603 Deponien				
Charakteristik:	Bearbeiter: Natur Plan DI Lackner				
lfd. Nummer:	678	Fläche: in m ²	686	Länge in m:	55
Bestandestyp:	0603 Deponien				
Charakteristik:	Bearbeiter: Natur Plan DI Lackner				
lfd. Nummer:	679	Fläche: in m ²	3660	Länge in m:	133
Bestandestyp:	0310 Grünland-Sondernutzung				
Charakteristik:	Bearbeiter: Natur Plan DI Lackner				
lfd. Nummer:	680	Fläche: in m ²	2291	Länge in m:	135
Bestandestyp:	0203 Heckenzug				
Charakteristik:	Bearbeiter: Natur Plan DI Lackner				
lfd. Nummer:	681	Fläche: in m ²	350	Länge in m:	44
Bestandestyp:	0204 Streuobstbestand (Streuobstwiese/-weide, Obstbaumreihen)				
Charakteristik:	Bearbeiter: Natur Plan DI Lackner				
lfd. Nummer:	682	Fläche: in m ²	930	Länge in m:	63
Bestandestyp:	0204 Streuobstbestand (Streuobstwiese/-weide, Obstbaumreihen)				
Charakteristik:	Bearbeiter: Natur Plan DI Lackner				
lfd. Nummer:	683	Fläche: in m ²	1245	Länge in m:	104
Bestandestyp:	0204 Streuobstbestand (Streuobstwiese/-weide, Obstbaumreihen)				
Charakteristik:	Bearbeiter: Natur Plan DI Lackner				

lfd. Nummer:	684	Fläche: in m ²	394	Länge in m:	47
Bestandestyp:	0204 Streuobstbestand (Streuobstwiese/-weide, Obstbaumreihen)				
Charakteristik:					
	Bearbeiter: Natur Plan DI Lackner				
lfd. Nummer:	685	Fläche: in m ²	708	Länge in m:	89
Bestandestyp:	0206 Baumreihe, Allee				
Charakteristik:					
	Bearbeiter: Natur Plan DI Lackner				
lfd. Nummer:	686	Fläche: in m ²	755	Länge in m:	86
Bestandestyp:	0306 Neubewaldung/Aufforstung				
Charakteristik:					
	Bearbeiter: Natur Plan DI Lackner				
lfd. Nummer:	687	Fläche: in m ²	4615	Länge in m:	145
Bestandestyp:	0103 Laub-Nadel-Mischwald/Laub-Nadelholz-Mischforst				
Charakteristik:					
	Bearbeiter: Natur Plan DI Lackner				
lfd. Nummer:	688	Fläche: in m ²	1189	Länge in m:	80
Bestandestyp:	0304 Sukzessionsfläche in ehemaligen Intensivgebieten				
Charakteristik:					
	Bearbeiter: Natur Plan DI Lackner				
lfd. Nummer:	689	Fläche: in m ²	547	Länge in m:	69
Bestandestyp:	0306 Neubewaldung/Aufforstung				
Charakteristik:					
	Bearbeiter: Natur Plan DI Lackner				
lfd. Nummer:	690	Fläche: in m ²	153003	Länge in m:	930
Bestandestyp:	0102 Nadelwald/Nadelholzforst				
Charakteristik:					
	Bearbeiter: Natur Plan DI Lackner				
lfd. Nummer:	691	Fläche: in m ²	10790	Länge in m:	462
Bestandestyp:	0104 Laubwald/Laubholzforst				
Charakteristik:					
	Bearbeiter: Natur Plan DI Lackner				
lfd. Nummer:	692	Fläche: in m ²	11210	Länge in m:	377
Bestandestyp:	0104 Laubwald/Laubholzforst				
Charakteristik:					
	Bearbeiter: Natur Plan DI Lackner				
lfd. Nummer:	693	Fläche: in m ²	2023	Länge in m:	100
Bestandestyp:	0102 Nadelwald/Nadelholzforst				
Charakteristik:					
	Bearbeiter: Natur Plan DI Lackner				
lfd. Nummer:	694	Fläche: in m ²	1398	Länge in m:	88
Bestandestyp:	030302 Sukzessionsfläche des trockenen Extensivgrünlandes mit oder ohne jüngerem Gehölzaufwuchs				
Charakteristik:	Schwingeldominierte Sukzessionsfläche in einer westexponierten Hangzone mit Aufforstungstendenz.				
	Bearbeiter: Natur Plan DI Lackner				
lfd. Nummer:	695	Fläche: in m ²	5467	Länge in m:	262
Bestandestyp:	0104 Laubwald/Laubholzforst				
Charakteristik:					
	Bearbeiter: Natur Plan DI Lackner				

lfd. Nummer:	696	Fläche: in m ²	10288	Länge in m:	445
Bestandestyp:	0104 Laubwald/Laubholzforst				
Charakteristik:					
	Bearbeiter: Natur Plan DI Lackner				
lfd. Nummer:	697	Fläche: in m ²	5593	Länge in m:	293
Bestandestyp:	0306 Neubewaldung/Aufforstung				
Charakteristik:					
	Bearbeiter: Natur Plan DI Lackner				
lfd. Nummer:	698	Fläche: in m ²	3925	Länge in m:	119
Bestandestyp:	0306 Neubewaldung/Aufforstung				
Charakteristik:					
	Bearbeiter: Natur Plan DI Lackner				
lfd. Nummer:	699	Fläche: in m ²	4423	Länge in m:	178
Bestandestyp:	030302 Sukzessionsfläche des trockenen Extensivgrünlandes mit oder ohne jüngerem Gehölzaufwuchs				
Charakteristik:	Bereits gehölzbestandene westexponierte Hangwiese mit Honiggras-Dominanz, <i>Urtica dioica</i> und <i>Rubus fruticosus</i> .				
	Bearbeiter: Natur Plan DI Lackner				
lfd. Nummer:	700	Fläche: in m ²	2891	Länge in m:	131
Bestandestyp:	0104 Laubwald/Laubholzforst				
Charakteristik:					
	Bearbeiter: Natur Plan DI Lackner				
lfd. Nummer:	701	Fläche: in m ²	910	Länge in m:	89
Bestandestyp:	0203 Heckenzug				
Charakteristik:					
	Bearbeiter: Natur Plan DI Lackner				
lfd. Nummer:	702	Fläche: in m ²	922	Länge in m:	91
Bestandestyp:	0306 Neubewaldung/Aufforstung				
Charakteristik:					
	Bearbeiter: Natur Plan DI Lackner				
lfd. Nummer:	703	Fläche: in m ²	36183	Länge in m:	557
Bestandestyp:	0102 Nadelwald/Nadelholzforst				
Charakteristik:					
	Bearbeiter: Natur Plan DI Lackner				
lfd. Nummer:	704	Fläche: in m ²	10504	Länge in m:	424
Bestandestyp:	0103 Laub-Nadel-Mischwald/Laub-Nadelholz-Mischforst				
Charakteristik:					
	Bearbeiter: Natur Plan DI Lackner				
lfd. Nummer:	705	Fläche: in m ²	23317	Länge in m:	1990
Bestandestyp:	0202 Uferbegleitgehölz				
Charakteristik:	Eschendominierter, teilweise sehr schütterer linksufriger Bewuchs eines Breitsach-Zubringers mit Pappel, Erle und Birke.				
	Bearbeiter: Natur Plan DI Lackner				
lfd. Nummer:	706	Fläche: in m ²	16821	Länge in m:	1964
Bestandestyp:	0202 Uferbegleitgehölz				
Charakteristik:	Eschendominierter, teilweise sehr schütterer rechtsufriger Bewuchs eines Breitsach-Zubringers mit Pappel, Erle und Birke.				
	Bearbeiter: Natur Plan DI Lackner				

lfd. Nummer:	707	Fläche: in m ²	9182	Länge in m:	224
Bestandestyp:	0306 Neubewaldung/Aufforstung				
Charakteristik:					
	Bearbeiter: Natur Plan DI Lackner				
lfd. Nummer:	708	Fläche: in m ²	15220	Länge in m:	663
Bestandestyp:	0104 Laubwald/Laubholzforst				
Charakteristik:					
	Bearbeiter: Natur Plan DI Lackner				
lfd. Nummer:	709	Fläche: in m ²	45014	Länge in m:	496
Bestandestyp:	0102 Nadelwald/Nadelholzforst				
Charakteristik:					
	Bearbeiter: Natur Plan DI Lackner				
lfd. Nummer:	710	Fläche: in m ²	1737	Länge in m:	220
Bestandestyp:	0206 Baumreihe, Allee				
Charakteristik:					
	Bearbeiter: Natur Plan DI Lackner				
lfd. Nummer:	711	Fläche: in m ²	2502	Länge in m:	177
Bestandestyp:	0204 Streuobstbestand (Streuobstwiese/-weide, Obstbaumreihen)				
Charakteristik:					
	Bearbeiter: Natur Plan DI Lackner				
lfd. Nummer:	712	Fläche: in m ²	12109	Länge in m:	936
Bestandestyp:	0202 Uferbegleitgehölz				
Charakteristik:	Antiesen-Ufergehölz mit dominanter Baumschicht aus Pappel, Erle, Esche, Birken und Fichten; im Unterwuchs Brennessel, kaum Strauchschicht ausgeprägt.				
	Bearbeiter: Natur Plan DI Lackner				
lfd. Nummer:	713	Fläche: in m ²	291	Länge in m:	65
Bestandestyp:	0202 Uferbegleitgehölz				
Charakteristik:	Ziergehölumrandung einer künstlichen Teichanlage mit Euonymus fortunei, Ahorn, Corylus avellana und Weiden.				
	Bearbeiter: Natur Plan DI Lackner				
lfd. Nummer:	714	Fläche: in m ²	462	Länge in m:	66
Bestandestyp:	0204 Streuobstbestand (Streuobstwiese/-weide, Obstbaumreihen)				
Charakteristik:					
	Bearbeiter: Natur Plan DI Lackner				
lfd. Nummer:	715	Fläche: in m ²	3572	Länge in m:	188
Bestandestyp:	0102 Nadelwald/Nadelholzforst				
Charakteristik:					
	Bearbeiter: Natur Plan DI Lackner				
lfd. Nummer:	716	Fläche: in m ²	1295	Länge in m:	157
Bestandestyp:	0206 Baumreihe, Allee				
Charakteristik:					
	Bearbeiter: Natur Plan DI Lackner				
lfd. Nummer:	717	Fläche: in m ²	289	Länge in m:	36
Bestandestyp:	0201 Kleinstwaldfläche ("Feldgehölz"), Gebüsch oder Baumgruppe unter 1000m²				
Charakteristik:					
	Bearbeiter: Natur Plan DI Lackner				

lfd. Nummer:	718	Fläche: in m ²	2561	Länge in m:	241
Bestandestyp:	0307 Feuchtes und nasses Extensivgrünland				
Charakteristik:	Bachuferbegleitende Feuchtwiese mit Binsen, Blutweiderich und Brennessel; beweidet.				
	Bearbeiter: Natur Plan DI Lackner				
lfd. Nummer:	719	Fläche: in m ²	148	Länge in m:	34
Bestandestyp:	0206 Baumreihe, Allee				
Charakteristik:					
	Bearbeiter: Natur Plan DI Lackner				
lfd. Nummer:	720	Fläche: in m ²	8310	Länge in m:	211
Bestandestyp:	99 Erhebungsfläche unbestimmten Typs				
Charakteristik:	Klärschlamm-Veredelungsanlage				
	Bearbeiter: Natur Plan DI Lackner				
lfd. Nummer:	721	Fläche: in m ²	1439	Länge in m:	79
Bestandestyp:	0104 Laubwald/Laubholzforst				
Charakteristik:					
	Bearbeiter: Natur Plan DI Lackner				
lfd. Nummer:	722	Fläche: in m ²	1397	Länge in m:	116
Bestandestyp:	0104 Laubwald/Laubholzforst				
Charakteristik:					
	Bearbeiter: Natur Plan DI Lackner				
lfd. Nummer:	723	Fläche: in m ²	8491	Länge in m:	331
Bestandestyp:	0104 Laubwald/Laubholzforst				
Charakteristik:					
	Bearbeiter: Natur Plan DI Lackner				
lfd. Nummer:	724	Fläche: in m ²	39612	Länge in m:	676
Bestandestyp:	0102 Nadelwald/Nadelholzforst				
Charakteristik:					
	Bearbeiter: Natur Plan DI Lackner				
lfd. Nummer:	725	Fläche: in m ²	3275	Länge in m:	114
Bestandestyp:	0104 Laubwald/Laubholzforst				
Charakteristik:					
	Bearbeiter: Natur Plan DI Lackner				
lfd. Nummer:	726	Fläche: in m ²	1626	Länge in m:	83
Bestandestyp:	0104 Laubwald/Laubholzforst				
Charakteristik:					
	Bearbeiter: Natur Plan DI Lackner				
lfd. Nummer:	727	Fläche: in m ²	636	Länge in m:	49
Bestandestyp:	0603 Deponien				
Charakteristik:					
	Bearbeiter: Natur Plan DI Lackner				
lfd. Nummer:	728	Fläche: in m ²	1847	Länge in m:	127
Bestandestyp:	0203 Heckenzug				
Charakteristik:					
	Bearbeiter: Natur Plan DI Lackner				
lfd. Nummer:	729	Fläche: in m ²	55399	Länge in m:	730
Bestandestyp:	0102 Nadelwald/Nadelholzforst				
Charakteristik:					
	Bearbeiter: Natur Plan DI Lackner				

lfd. Nummer:	730	Fläche: in m ²	10022	Länge in m:	269
Bestandestyp:	0103 Laub-Nadel-Mischwald/Laub-Nadelholz-Mischforst				
Charakteristik:					
	Bearbeiter: Natur Plan DI Lackner				
lfd. Nummer:	731	Fläche: in m ²	772	Länge in m:	56
Bestandestyp:	0204 Streuobstbestand (Streuobstwiese/-weide, Obstbaumreihen)				
Charakteristik:					
	Bearbeiter: Natur Plan DI Lackner				
lfd. Nummer:	732	Fläche: in m ²	440	Länge in m:	43
Bestandestyp:	0202 Uferbegleitgehölz				
Charakteristik:	Ufergehölz eines Teiches mit Esche und Weide in der Baumschicht und Hartriegel in der Strauchschicht.				
	Bearbeiter: Natur Plan DI Lackner				
lfd. Nummer:	733	Fläche: in m ²	807	Länge in m:	62
Bestandestyp:	0204 Streuobstbestand (Streuobstwiese/-weide, Obstbaumreihen)				
Charakteristik:					
	Bearbeiter: Natur Plan DI Lackner				
lfd. Nummer:	734	Fläche: in m ²	500	Länge in m:	47
Bestandestyp:	0204 Streuobstbestand (Streuobstwiese/-weide, Obstbaumreihen)				
Charakteristik:					
	Bearbeiter: Natur Plan DI Lackner				
lfd. Nummer:	735	Fläche: in m ²	496	Länge in m:	65
Bestandestyp:	0204 Streuobstbestand (Streuobstwiese/-weide, Obstbaumreihen)				
Charakteristik:					
	Bearbeiter: Natur Plan DI Lackner				
lfd. Nummer:	736	Fläche: in m ²	252	Länge in m:	32
Bestandestyp:	0204 Streuobstbestand (Streuobstwiese/-weide, Obstbaumreihen)				
Charakteristik:					
	Bearbeiter: Natur Plan DI Lackner				
lfd. Nummer:	737	Fläche: in m ²	246	Länge in m:	35
Bestandestyp:	0204 Streuobstbestand (Streuobstwiese/-weide, Obstbaumreihen)				
Charakteristik:					
	Bearbeiter: Natur Plan DI Lackner				
lfd. Nummer:	738	Fläche: in m ²	217	Länge in m:	36
Bestandestyp:	0206 Baumreihe, Allee				
Charakteristik:					
	Bearbeiter: Natur Plan DI Lackner				
lfd. Nummer:	739	Fläche: in m ²	4266	Länge in m:	158
Bestandestyp:	0603 Deponien				
Charakteristik:					
	Bearbeiter: Natur Plan DI Lackner				
lfd. Nummer:	740	Fläche: in m ²	167	Länge in m:	29
Bestandestyp:	0401 Stehendes Gewässer				
Charakteristik:	Zum Besichtigungszeitpunkt trockener kleiner Teich mit Rohrkolbenbestand und randlich Glyceria maxima-Beständen, sowie Brennessel- und Erlen-Aufkommen: Gewässeraufnahmepunkt 42.				
	Bearbeiter: Natur Plan DI Lackner				
lfd. Nummer:	741	Fläche: in m ²	674	Länge in m:	58
Bestandestyp:	0204 Streuobstbestand (Streuobstwiese/-weide, Obstbaumreihen)				
Charakteristik:					
	Bearbeiter: Natur Plan DI Lackner				

lfd. Nummer:	742	Fläche: in m ²	833	Länge in m:	107
Bestandestyp:	0203 Heckenzug				
Charakteristik:					
	Bearbeiter: Natur Plan DI Lackner				
lfd. Nummer:	743	Fläche: in m ²	32322	Länge in m:	359
Bestandestyp:	0310 Grünland-Sondernutzung				
Charakteristik:					
	Bearbeiter: Natur Plan DI Lackner				
lfd. Nummer:	744	Fläche: in m ²	1121	Länge in m:	66
Bestandestyp:	0401 Stehendes Gewässer				
Charakteristik:	Künstlich angelegter Teich in der Uferzone der Antiesen; unstrukturierte Ufer, nur eine Seite ist flacher ausgebildet mit Blutweiderich-Saum; ev. Rückstaubecken; Gewäseraufnahmepunkt 44.				
	Bearbeiter: Natur Plan DI Lackner				
lfd. Nummer:	745	Fläche: in m ²	2657	Länge in m:	123
Bestandestyp:	030301 Sukzessionsfläche des feuchten und nassen Extensivgrünlandes mit oder ohne jüngerem Gehölzaufwuchs				
Charakteristik:	Hochstaudendominierte Feuchtfläche einer Bachbegleitenden Geländesenke mit <i>Urtica dioica</i> und <i>Filipendula ulmaria</i> , Weidenaufkommen vor allem lokal.				
	Bearbeiter: Natur Plan DI Lackner				
lfd. Nummer:	746	Fläche: in m ²	5512	Länge in m:	381
Bestandestyp:	0104 Laubwald/Laubholzforst				
Charakteristik:	Fast reiner Erlenbestand				
	Bearbeiter: Natur Plan DI Lackner				
lfd. Nummer:	747	Fläche: in m ²	476	Länge in m:	47
Bestandestyp:	030301 Sukzessionsfläche des feuchten und nassen Extensivgrünlandes mit oder ohne jüngerem Gehölzaufwuchs				
Charakteristik:	Kleine Sukzessionsfläche in bachbegleitender Geländemulde mit Hochstauden.				
	Bearbeiter: Natur Plan DI Lackner				
lfd. Nummer:	748	Fläche: in m ²	343	Länge in m:	34
Bestandestyp:	0302 Großröhricht und Schilfröhricht				
Charakteristik:					
	Bearbeiter: Natur Plan DI Lackner				
lfd. Nummer:	749	Fläche: in m ²	406	Länge in m:	38
Bestandestyp:	0302 Großröhricht und Schilfröhricht				
Charakteristik:					
	Bearbeiter: Natur Plan DI Lackner				
lfd. Nummer:	750	Fläche: in m ²	617	Länge in m:	55
Bestandestyp:	0204 Streuobstbestand (Streuobstwiese/-weide, Obstbaumreihen)				
Charakteristik:					
	Bearbeiter: Natur Plan DI Lackner				
lfd. Nummer:	751	Fläche: in m ²	1322	Länge in m:	129
Bestandestyp:	0204 Streuobstbestand (Streuobstwiese/-weide, Obstbaumreihen)				
Charakteristik:					
	Bearbeiter: Natur Plan DI Lackner				
lfd. Nummer:	752	Fläche: in m ²	11164	Länge in m:	458
Bestandestyp:	0104 Laubwald/Laubholzforst				
Charakteristik:					
	Bearbeiter: Natur Plan DI Lackner				

lfd. Nummer:	753	Fläche: in m ²	314	Länge in m:	47
Bestandestyp:	030301 Sukzessionsfläche des feuchten und nassen Extensivgrünlandes mit oder ohne jüngerem Gehölzaufwuchs				
Charakteristik:	Kleine Sukzessionsfläche am Waldrand mit Hochstauden (überwiegend Brennessel) noch ohne Gehölzaufkommen.				
	Bearbeiter: Natur Plan DI Lackner				
lfd. Nummer:	754	Fläche: in m ²	1077	Länge in m:	147
Bestandestyp:	030302 Sukzessionsfläche des trockenen Extensivgrünlandes mit oder ohne jüngerem Gehölzaufwuchs				
Charakteristik:	Straßenbegleitende Böschung mit vereinzeltm Gehölzaufkommen.				
	Bearbeiter: Natur Plan DI Lackner				
lfd. Nummer:	755	Fläche: in m ²	1016	Länge in m:	67
Bestandestyp:	99 Erhebungsfläche unbestimmten Typs				
Charakteristik:	Hochwasserretentionsbecken, zum Besichtigungszeitpunkt trocken; im Zuge der Straßenneuerrichtung angelegt.				
	Bearbeiter: Natur Plan DI Lackner				
lfd. Nummer:	756	Fläche: in m ²	1394	Länge in m:	83
Bestandestyp:	030301 Sukzessionsfläche des feuchten und nassen Extensivgrünlandes mit oder ohne jüngerem Gehölzaufwuchs				
Charakteristik:	Hochstaudenfläche mit Filipendula ulmaria, Scirpus sylvaticus und Gräsern neben Bachufergehölz der Breitsach.				
	Bearbeiter: Natur Plan DI Lackner				
lfd. Nummer:	757	Fläche: in m ²	2797	Länge in m:	402
Bestandestyp:	030302 Sukzessionsfläche des trockenen Extensivgrünlandes mit oder ohne jüngerem Gehölzaufwuchs				
Charakteristik:	Bahnbegleitende teilweise bestockte Böschung.				
	Bearbeiter: Natur Plan DI Lackner				
lfd. Nummer:	758	Fläche: in m ²	956	Länge in m:	84
Bestandestyp:	030302 Sukzessionsfläche des trockenen Extensivgrünlandes mit oder ohne jüngerem Gehölzaufwuchs				
Charakteristik:	Gräserdominierte steile Bahn-Straßenböschung mit einzelnen Gehölzen.				
	Bearbeiter: Natur Plan DI Lackner				
lfd. Nummer:	759	Fläche: in m ²	5464	Länge in m:	305
Bestandestyp:	0104 Laubwald/Laubholzforst				
Charakteristik:					
	Bearbeiter: Natur Plan DI Lackner				
lfd. Nummer:	760	Fläche: in m ²	563	Länge in m:	66
Bestandestyp:	0306 Neubewaldung/Aufforstung				
Charakteristik:					
	Bearbeiter: Natur Plan DI Lackner				
lfd. Nummer:	761	Fläche: in m ²	325	Länge in m:	36
Bestandestyp:	0102 Nadelwald/Nadelholzforst				
Charakteristik:					
	Bearbeiter: Natur Plan DI Lackner				
lfd. Nummer:	762	Fläche: in m ²	1886	Länge in m:	170
Bestandestyp:	0104 Laubwald/Laubholzforst				
Charakteristik:					
	Bearbeiter: Natur Plan DI Lackner				

lfd. Nummer:	763	Fläche: in m ²	513	Länge in m:	70
Bestandestyp:	0203 Heckenzug				
Charakteristik:	Erle, Birke, Viburnum und Hasel, dichte straßenbegleitende Hecke.				
	Bearbeiter: Natur Plan DI Lackner				
lfd. Nummer:	764	Fläche: in m ²	829	Länge in m:	116
Bestandestyp:	0203 Heckenzug				
Charakteristik:					
	Bearbeiter: Natur Plan DI Lackner				
lfd. Nummer:	765	Fläche: in m ²	431	Länge in m:	81
Bestandestyp:	0203 Heckenzug				
Charakteristik:					
	Bearbeiter: Natur Plan DI Lackner				
lfd. Nummer:	766	Fläche: in m ²	2819	Länge in m:	142
Bestandestyp:	0104 Laubwald/Laubholzforst				
Charakteristik:					
	Bearbeiter: Natur Plan DI Lackner				
lfd. Nummer:	767	Fläche: in m ²	2193	Länge in m:	95
Bestandestyp:	0102 Nadelwald/Nadelholzforst				
Charakteristik:					
	Bearbeiter: Natur Plan DI Lackner				
lfd. Nummer:	768	Fläche: in m ²	9941	Länge in m:	837
Bestandestyp:	0202 Uferbegleitgehölz				
Charakteristik:	Rechtsufriger Uferbewuchs eines kleinen Antiesen-Zubringers mit lokaler Erlengalerie und zur Mündung hin üppiger Gehölzschicht mit Esche, Ahorn, Erle; nährstoffreiche Krautschicht mit viel Brombeere.				
	Bearbeiter: Natur Plan DI Lackner				
lfd. Nummer:	769	Fläche: in m ²	8981	Länge in m:	797
Bestandestyp:	0202 Uferbegleitgehölz				
Charakteristik:	Linksufriger Uferbewuchs eines kleinen Antiesen-Zubringers mit lokaler Erlengalerie und zur Mündung hin üppiger Gehölzschicht mit Esche, Ahorn, Erle; nährstoffreiche Krautschicht mit viel Brombeere.				
	Bearbeiter: Natur Plan DI Lackner				
lfd. Nummer:	770	Fläche: in m ²	35203	Länge in m:	2446
Bestandestyp:	0202 Uferbegleitgehölz				
Charakteristik:	Linksufriger Bewuchs eines Antiesen-Zubringers mit schütterem einreihigem Gehölzbewuchs aus Erle und Esche in der Baumschicht; Strauchschicht wird gebildet aus Weide und Ahorn.				
	Bearbeiter: Natur Plan DI Lackner				
lfd. Nummer:	773	Fläche: in m ²	3900	Länge in m:	166
Bestandestyp:	0104 Laubwald/Laubholzforst				
Charakteristik:					
	Bearbeiter: Natur Plan DI Lackner				
lfd. Nummer:	774	Fläche: in m ²	13118	Länge in m:	396
Bestandestyp:	0102 Nadelwald/Nadelholzforst				
Charakteristik:					
	Bearbeiter: Natur Plan DI Lackner				
lfd. Nummer:	776	Fläche: in m ²	9263	Länge in m:	449
Bestandestyp:	0306 Neubewaldung/Aufforstung				
Charakteristik:					
	Bearbeiter: Natur Plan DI Lackner				

lfd. Nummer:	777	Fläche: in m ²	2070	Länge in m:	155
Bestandestyp:	0104 Laubwald/Laubholzforst				
Charakteristik:					
	Bearbeiter: Natur Plan DI Lackner				
lfd. Nummer:	778	Fläche: in m ²	2550	Länge in m:	156
Bestandestyp:	0102 Nadelwald/Nadelholzforst				
Charakteristik:					
	Bearbeiter: Natur Plan DI Lackner				
lfd. Nummer:	779	Fläche: in m ²	295	Länge in m:	38
Bestandestyp:	0401 Stehendes Gewässer				
Charakteristik:	Gewässeraufnahmepunkt 3: Teichanlage mit Nutzung, Birkenumständen				
	Bearbeiter: Natur Plan DI Lackner				
lfd. Nummer:	780	Fläche: in m ²	1220	Länge in m:	84
Bestandestyp:	0103 Laub-Nadel-Mischwald/Laub-Nadelholz-Mischforst				
Charakteristik:					
	Bearbeiter: Natur Plan DI Lackner				
lfd. Nummer:	781	Fläche: in m ²	2361	Länge in m:	175
Bestandestyp:	0104 Laubwald/Laubholzforst				
Charakteristik:					
	Bearbeiter: Natur Plan DI Lackner				
lfd. Nummer:	782	Fläche: in m ²	2360	Länge in m:	122
Bestandestyp:	0104 Laubwald/Laubholzforst				
Charakteristik:					
	Bearbeiter: Natur Plan DI Lackner				
lfd. Nummer:	783	Fläche: in m ²	495	Länge in m:	52
Bestandestyp:	030301 Sukzessionsfläche des feuchten und nassen Extensivgrünlandes mit oder ohne jüngerem Gehölzaufwuchs				
Charakteristik:	Filipendula ulmaria-dominierte Sukzessionsfläche mit rotem Hartriegel und Erlen-Bewuchs.				
	Bearbeiter: Natur Plan DI Lackner				
lfd. Nummer:	784	Fläche: in m ²	791	Länge in m:	60
Bestandestyp:	0104 Laubwald/Laubholzforst				
Charakteristik:					
	Bearbeiter: Natur Plan DI Lackner				
lfd. Nummer:	785	Fläche: in m ²	2167	Länge in m:	193
Bestandestyp:	0102 Nadelwald/Nadelholzforst				
Charakteristik:					
	Bearbeiter: Natur Plan DI Lackner				
lfd. Nummer:	786	Fläche: in m ²	4543	Länge in m:	328
Bestandestyp:	0204 Streuobstbestand (Streuobstwiese/-weide, Obstbaumreihen)				
Charakteristik:					
	Bearbeiter: Natur Plan DI Lackner				
lfd. Nummer:	787	Fläche: in m ²	1488	Länge in m:	145
Bestandestyp:	0104 Laubwald/Laubholzforst				
Charakteristik:					
	Bearbeiter: Natur Plan DI Lackner				
lfd. Nummer:	788	Fläche: in m ²	871	Länge in m:	89
Bestandestyp:	0204 Streuobstbestand (Streuobstwiese/-weide, Obstbaumreihen)				
Charakteristik:					
	Bearbeiter: Natur Plan DI Lackner				

lfd. Nummer:	789	Fläche: in m ²	279	Länge in m:	32
Bestandestyp:	0204 Streuobstbestand (Streuobstwiese/-weide, Obstbaumreihen)				
Charakteristik:					
	Bearbeiter: Natur Plan DI Lackner				
lfd. Nummer:	790	Fläche: in m ²	211	Länge in m:	28
Bestandestyp:	0204 Streuobstbestand (Streuobstwiese/-weide, Obstbaumreihen)				
Charakteristik:					
	Bearbeiter: Natur Plan DI Lackner				
lfd. Nummer:	791	Fläche: in m ²	3248	Länge in m:	177
Bestandestyp:	0204 Streuobstbestand (Streuobstwiese/-weide, Obstbaumreihen)				
Charakteristik:					
	Bearbeiter: Natur Plan DI Lackner				
lfd. Nummer:	792	Fläche: in m ²	843	Länge in m:	69
Bestandestyp:	0204 Streuobstbestand (Streuobstwiese/-weide, Obstbaumreihen)				
Charakteristik:					
	Bearbeiter: Natur Plan DI Lackner				
lfd. Nummer:	793	Fläche: in m ²	4705	Länge in m:	274
Bestandestyp:	0204 Streuobstbestand (Streuobstwiese/-weide, Obstbaumreihen)				
Charakteristik:					
	Bearbeiter: Natur Plan DI Lackner				
lfd. Nummer:	794	Fläche: in m ²	812	Länge in m:	59
Bestandestyp:	0204 Streuobstbestand (Streuobstwiese/-weide, Obstbaumreihen)				
Charakteristik:					
	Bearbeiter: Natur Plan DI Lackner				
lfd. Nummer:	795	Fläche: in m ²	306	Länge in m:	41
Bestandestyp:	0206 Baumreihe, Allee				
Charakteristik:					
	Bearbeiter: Natur Plan DI Lackner				
lfd. Nummer:	796	Fläche: in m ²	674	Länge in m:	82
Bestandestyp:	0204 Streuobstbestand (Streuobstwiese/-weide, Obstbaumreihen)				
Charakteristik:					
	Bearbeiter: Natur Plan DI Lackner				
lfd. Nummer:	797	Fläche: in m ²	1395	Länge in m:	125
Bestandestyp:	0204 Streuobstbestand (Streuobstwiese/-weide, Obstbaumreihen)				
Charakteristik:					
	Bearbeiter: Natur Plan DI Lackner				
lfd. Nummer:	798	Fläche: in m ²	114	Länge in m:	21
Bestandestyp:	0401 Stehendes Gewässer				
Charakteristik:	Kleiner abgeäunter Teich mit Holzgesichertem Ufer; fischereiliche Nutzung; randlich vereinzelte Schilfgräser und Weidenjährlinge; Gewässeraufnahmepunkt 43.				
	Bearbeiter: Natur Plan DI Lackner				
lfd. Nummer:	799	Fläche: in m ²	431	Länge in m:	49
Bestandestyp:	0202 Uferbegleitgehölz				
Charakteristik:	Uferzone eines kleinen Fischteiches in den Hangwald übergehend mit Erlen und Weiden-Strauchzone.				
	Bearbeiter: Natur Plan DI Lackner				
lfd. Nummer:	800	Fläche: in m ²	7254	Länge in m:	260
Bestandestyp:	0204 Streuobstbestand (Streuobstwiese/-weide, Obstbaumreihen)				
Charakteristik:					
	Bearbeiter: Natur Plan DI Lackner				

lfd. Nummer:	801	Fläche: in m ²	493	Länge in m:	75
Bestandestyp:	0204 Streuobstbestand (Streuobstwiese/-weide, Obstbaumreihen)				
Charakteristik:	Bearbeiter: Natur Plan DI Lackner				
lfd. Nummer:	802	Fläche: in m ²	387	Länge in m:	48
Bestandestyp:	0204 Streuobstbestand (Streuobstwiese/-weide, Obstbaumreihen)				
Charakteristik:	Bearbeiter: Natur Plan DI Lackner				
lfd. Nummer:	803	Fläche: in m ²	398	Länge in m:	47
Bestandestyp:	0204 Streuobstbestand (Streuobstwiese/-weide, Obstbaumreihen)				
Charakteristik:	Bearbeiter: Natur Plan DI Lackner				
lfd. Nummer:	804	Fläche: in m ²	23702	Länge in m:	488
Bestandestyp:	0310 Grünland-Sondernutzung				
Charakteristik:	Bearbeiter: Natur Plan DI Lackner				
lfd. Nummer:	805	Fläche: in m ²	1097	Länge in m:	101
Bestandestyp:	0206 Baumreihe, Allee				
Charakteristik:	Bearbeiter: Natur Plan DI Lackner				
lfd. Nummer:	806	Fläche: in m ²	727	Länge in m:	60
Bestandestyp:	0206 Baumreihe, Allee				
Charakteristik:	Bearbeiter: Natur Plan DI Lackner				
lfd. Nummer:	807	Fläche: in m ²	1899	Länge in m:	110
Bestandestyp:	0204 Streuobstbestand (Streuobstwiese/-weide, Obstbaumreihen)				
Charakteristik:	Bearbeiter: Natur Plan DI Lackner				
lfd. Nummer:	808	Fläche: in m ²	576	Länge in m:	60
Bestandestyp:	0204 Streuobstbestand (Streuobstwiese/-weide, Obstbaumreihen)				
Charakteristik:	Bearbeiter: Natur Plan DI Lackner				
lfd. Nummer:	809	Fläche: in m ²	205	Länge in m:	34
Bestandestyp:	0204 Streuobstbestand (Streuobstwiese/-weide, Obstbaumreihen)				
Charakteristik:	Bearbeiter: Natur Plan DI Lackner				
lfd. Nummer:	810	Fläche: in m ²	1332	Länge in m:	139
Bestandestyp:	0104 Laubwald/Laubholzforst				
Charakteristik:	Bearbeiter: Natur Plan DI Lackner				
lfd. Nummer:	811	Fläche: in m ²	2255	Länge in m:	104
Bestandestyp:	0204 Streuobstbestand (Streuobstwiese/-weide, Obstbaumreihen)				
Charakteristik:	Bearbeiter: Natur Plan DI Lackner				
lfd. Nummer:	812	Fläche: in m ²	2759	Länge in m:	178
Bestandestyp:	0204 Streuobstbestand (Streuobstwiese/-weide, Obstbaumreihen)				
Charakteristik:	Bearbeiter: Natur Plan DI Lackner				

lfd. Nummer:	813	Fläche: in m ²	4731	Länge in m:	185
Bestandestyp:	0204 Streuobstbestand (Streuobstwiese/-weide, Obstbaumreihen)				
Charakteristik:					
	Bearbeiter: Natur Plan DI Lackner				
lfd. Nummer:	814	Fläche: in m ²	373	Länge in m:	41
Bestandestyp:	0201 Kleinstwaldfläche ("Feldgehölz"), Gebüsch oder Baumgruppe unter 1000m²				
Charakteristik:	Laubgehölzgruppe im Bereich eines kleinen landwirtschaftlichen Anwesens, innerhalb Weidefläche.				
	Bearbeiter: Natur Plan DI Lackner				
lfd. Nummer:	815	Fläche: in m ²	715	Länge in m:	78
Bestandestyp:	0204 Streuobstbestand (Streuobstwiese/-weide, Obstbaumreihen)				
Charakteristik:					
	Bearbeiter: Natur Plan DI Lackner				
lfd. Nummer:	816	Fläche: in m ²	378	Länge in m:	47
Bestandestyp:	0204 Streuobstbestand (Streuobstwiese/-weide, Obstbaumreihen)				
Charakteristik:					
	Bearbeiter: Natur Plan DI Lackner				
lfd. Nummer:	817	Fläche: in m ²	352	Länge in m:	58
Bestandestyp:	0204 Streuobstbestand (Streuobstwiese/-weide, Obstbaumreihen)				
Charakteristik:					
	Bearbeiter: Natur Plan DI Lackner				
lfd. Nummer:	818	Fläche: in m ²	61985	Länge in m:	602
Bestandestyp:	0104 Laubwald/Laubholzforst				
Charakteristik:					
	Bearbeiter: Natur Plan DI Lackner				
lfd. Nummer:	819	Fläche: in m ²	199	Länge in m:	40
Bestandestyp:	0306 Neubewaldung/Aufforstung				
Charakteristik:					
	Bearbeiter: Natur Plan DI Lackner				
lfd. Nummer:	820	Fläche: in m ²	30657	Länge in m:	616
Bestandestyp:	0310 Grünland-Sondernutzung				
Charakteristik:					
	Bearbeiter: Natur Plan DI Lackner				
lfd. Nummer:	821	Fläche: in m ²	182	Länge in m:	29
Bestandestyp:	0401 Stehendes Gewässer				
Charakteristik:	Geometrischer, strukturloser Fischteich mit einer Hütte in der Uferzone; Gewässeraufnahmepunkt 41.				
	Bearbeiter: Natur Plan DI Lackner				
lfd. Nummer:	822	Fläche: in m ²	3972	Länge in m:	147
Bestandestyp:	030301 Sukzessionsfläche des feuchten und nassen Extensivgrünlandes mit oder ohne jüngerem Gehölzaufwuchs				
Charakteristik:	Artenarme, lokal Honiggras-dominierte Sukzessionsfläche, lokal Hochstaudendominiert mit Filipendula ulmaria und Urtica dioica, ohne Gehölzbewuchs.				
	Bearbeiter: Natur Plan DI Lackner				
lfd. Nummer:	823	Fläche: in m ²	1667	Länge in m:	146
Bestandestyp:	0104 Laubwald/Laubholzforst				
Charakteristik:					
	Bearbeiter: Natur Plan DI Lackner				

lfd. Nummer:	824	Fläche: in m ²	81021	Länge in m:	714
Bestandestyp:	0602 Abbauf Flächen geogener Rohstoffe mit aktueller betrieblicher Nutzung				
Charakteristik:					
	Bearbeiter: Natur Plan DI Lackner				
lfd. Nummer:	825	Fläche: in m ²	3364	Länge in m:	141
Bestandestyp:	0306 Neubewaldung/Aufforstung				
Charakteristik:					
	Bearbeiter: Natur Plan DI Lackner				
lfd. Nummer:	826	Fläche: in m ²	2763	Länge in m:	109
Bestandestyp:	0306 Neubewaldung/Aufforstung				
Charakteristik:					
	Bearbeiter: Natur Plan DI Lackner				
lfd. Nummer:	827	Fläche: in m ²	4874	Länge in m:	226
Bestandestyp:	0306 Neubewaldung/Aufforstung				
Charakteristik:					
	Bearbeiter: Natur Plan DI Lackner				
lfd. Nummer:	828	Fläche: in m ²	1078	Länge in m:	82
Bestandestyp:	0306 Neubewaldung/Aufforstung				
Charakteristik:					
	Bearbeiter: Natur Plan DI Lackner				
lfd. Nummer:	829	Fläche: in m ²	523	Länge in m:	62
Bestandestyp:	0603 Deponien				
Charakteristik:					
	Bearbeiter: Natur Plan DI Lackner				
lfd. Nummer:	830	Fläche: in m ²	2364	Länge in m:	126
Bestandestyp:	0204 Streuobstbestand (Streuobstwiese/-weide, Obstbaumreihen)				
Charakteristik:					
	Bearbeiter: Natur Plan DI Lackner				
lfd. Nummer:	831	Fläche: in m ²	305	Länge in m:	52
Bestandestyp:	0401 Stehendes Gewässer				
Charakteristik:	Zwei strukturlose, abgezäunte Fischteiche mit einer Hütte in der Uferzone; Lage im Nahbereich eines Baches; Gewässeraufnahmepunkt 45.				
	Bearbeiter: Natur Plan DI Lackner				
lfd. Nummer:	832	Fläche: in m ²	701	Länge in m:	85
Bestandestyp:	0204 Streuobstbestand (Streuobstwiese/-weide, Obstbaumreihen)				
Charakteristik:					
	Bearbeiter: Natur Plan DI Lackner				
lfd. Nummer:	833	Fläche: in m ²	10487	Länge in m:	1102
Bestandestyp:	0202 Uferbegleitgehölz				
Charakteristik:	Uferbewuchs eines Antiesen-Seitenarmes mit lokaler Nadelholzdominanz; sonst Erlen und Eschen und einzelne große Eichen.				
	Bearbeiter: Natur Plan DI Lackner				
lfd. Nummer:	834	Fläche: in m ²	1478	Länge in m:	103
Bestandestyp:	0104 Laubwald/Laubholzforst				
Charakteristik:					
	Bearbeiter: Natur Plan DI Lackner				

lfd. Nummer:	835	Fläche: in m ²	708	Länge in m:	66
Bestandestyp:	0306 Neubewaldung/Aufforstung				
Charakteristik:					
	Bearbeiter: Natur Plan DI Lackner				
lfd. Nummer:	836	Fläche: in m ²	2148	Länge in m:	119
Bestandestyp:	0603 Deponien				
Charakteristik:					
	Bearbeiter: Natur Plan DI Lackner				
lfd. Nummer:	837	Fläche: in m ²	1675	Länge in m:	114
Bestandestyp:	030301 Sukzessionsfläche des feuchten und nassen Extensivgrünlandes mit oder ohne jüngerem Gehölzaufwuchs				
Charakteristik:	Gräserdominierte Feuchtwiese mit einzelnen Hochstauden.				
	Bearbeiter: Natur Plan DI Lackner				
lfd. Nummer:	838	Fläche: in m ²	2014	Länge in m:	120
Bestandestyp:	030301 Sukzessionsfläche des feuchten und nassen Extensivgrünlandes mit oder ohne jüngerem Gehölzaufwuchs				
Charakteristik:	Scirpus sylvaticus und andere Sauergräser in Feuchtfläche mit beginnender Sukzession.				
	Bearbeiter: Natur Plan DI Lackner				
lfd. Nummer:	839	Fläche: in m ²	14253	Länge in m:	530
Bestandestyp:	0104 Laubwald/Laubholzforst				
Charakteristik:					
	Bearbeiter: Natur Plan DI Lackner				
lfd. Nummer:	840	Fläche: in m ²	2025	Länge in m:	214
Bestandestyp:	0202 Uferbegleitgehölz				
Charakteristik:	Rechtsseitiger Uferbewuchs der im begleitenden Laubwald integriert ist.				
	Bearbeiter: Natur Plan DI Lackner				
lfd. Nummer:	841	Fläche: in m ²	22387	Länge in m:	571
Bestandestyp:	0102 Nadelwald/Nadelholzforst				
Charakteristik:					
	Bearbeiter: Natur Plan DI Lackner				
lfd. Nummer:	842	Fläche: in m ²	2360	Länge in m:	189
Bestandestyp:	0204 Streuobstbestand (Streuobstwiese/-weide, Obstbaumreihen)				
Charakteristik:					
	Bearbeiter: Natur Plan DI Lackner				
lfd. Nummer:	843	Fläche: in m ²	1952	Länge in m:	157
Bestandestyp:	0306 Neubewaldung/Aufforstung				
Charakteristik:					
	Bearbeiter: Natur Plan DI Lackner				
lfd. Nummer:	844	Fläche: in m ²	19705	Länge in m:	2577
Bestandestyp:	0202 Uferbegleitgehölz				
Charakteristik:	Rechtsseitiges Begleitgehölz eines Antiesen-Zubringers - abschnittsweise sehr schütterer Bewuchs mit Erle und Esche in der Baumschicht- Galeriewald; Strauchschicht lokal dominant wird aus Erle und Weide gebildet; Krautschicht ist Hochstaudendominiert.				
	Bearbeiter: Natur Plan DI Lackner				
lfd. Nummer:	845	Fläche: in m ²	2497	Länge in m:	192
Bestandestyp:	0102 Nadelwald/Nadelholzforst				
Charakteristik:					
	Bearbeiter: Natur Plan DI Lackner				

lfd. Nummer:	846	Fläche: in m ²	1723	Länge in m:	264
Bestandestyp:	0306 Neubewaldung/Aufforstung				
Charakteristik:					
	Bearbeiter: Natur Plan DI Lackner				
lfd. Nummer:	847	Fläche: in m ²	1797	Länge in m:	108
Bestandestyp:	0306 Neubewaldung/Aufforstung				
Charakteristik:					
	Bearbeiter: Natur Plan DI Lackner				
lfd. Nummer:	848	Fläche: in m ²	575	Länge in m:	48
Bestandestyp:	0201 Kleinstwaldfläche ("Feldgehölz"), Gebüsch oder Baumgruppe unter 1000m²				
Charakteristik:	Erlen-Weiden-Bruchwald.				
	Bearbeiter: Natur Plan DI Lackner				
lfd. Nummer:	849	Fläche: in m ²	518	Länge in m:	54
Bestandestyp:	030301 Sukzessionsfläche des feuchten und nassen Extensivgrünlandes mit oder ohne jüngerem Gehölzaufwuchs				
Charakteristik:	Kleine Sukzessionsfläche mit Holcus lanatus, Filipendula ulmaria und Scirpus sylvaticus.				
	Bearbeiter: Natur Plan DI Lackner				
lfd. Nummer:	850	Fläche: in m ²	7341	Länge in m:	266
Bestandestyp:	030802 Mesophile, "bunte" Fettwiese und die meisten Magerrasen, -weiden				
Charakteristik:	Beweidete, kräuterreiche Hangwiese, südexponiert.				
	Bearbeiter: Natur Plan DI Lackner				
lfd. Nummer:	851	Fläche: in m ²	1284	Länge in m:	114
Bestandestyp:	0204 Streuobstbestand (Streuobstwiese/-weide, Obstbaumreihen)				
Charakteristik:					
	Bearbeiter: Natur Plan DI Lackner				
lfd. Nummer:	852	Fläche: in m ²	285	Länge in m:	43
Bestandestyp:	0204 Streuobstbestand (Streuobstwiese/-weide, Obstbaumreihen)				
Charakteristik:					
	Bearbeiter: Natur Plan DI Lackner				
lfd. Nummer:	853	Fläche: in m ²	5910	Länge in m:	184
Bestandestyp:	0306 Neubewaldung/Aufforstung				
Charakteristik:					
	Bearbeiter: Natur Plan DI Lackner				
lfd. Nummer:	854	Fläche: in m ²	8693	Länge in m:	666
Bestandestyp:	0202 Uferbegleitgehölz				
Charakteristik:	Erlendominierte, lokal sehr schütterere Uferzone eines Antiesen-Zubringers.				
	Bearbeiter: Natur Plan DI Lackner				
lfd. Nummer:	855	Fläche: in m ²	7401	Länge in m:	670
Bestandestyp:	0202 Uferbegleitgehölz				
Charakteristik:	Erlendominierte, lokal sehr schütterere Uferzone eines Antiesen-Zubringers.				
	Bearbeiter: Natur Plan DI Lackner				
lfd. Nummer:	857	Fläche: in m ²	12902	Länge in m:	254
Bestandestyp:	0102 Nadelwald/Nadelholzforst				
Charakteristik:					
	Bearbeiter: Natur Plan DI Lackner				
lfd. Nummer:	858	Fläche: in m ²	7483	Länge in m:	177
Bestandestyp:	0104 Laubwald/Laubholzforst				
Charakteristik:					
	Bearbeiter: Natur Plan DI Lackner				

lfd. Nummer:	859	Fläche: in m ²	1710	Länge in m:	105
Bestandestyp:	0203 Heckenzug				
Charakteristik:					
	Bearbeiter: Natur Plan DI Lackner				
lfd. Nummer:	860	Fläche: in m ²	2042	Länge in m:	167
Bestandestyp:	0102 Nadelwald/Nadelholzforst				
Charakteristik:					
	Bearbeiter: Natur Plan DI Lackner				
lfd. Nummer:	861	Fläche: in m ²	971	Länge in m:	81
Bestandestyp:	0104 Laubwald/Laubholzforst				
Charakteristik:					
	Bearbeiter: Natur Plan DI Lackner				
lfd. Nummer:	862	Fläche: in m ²	5077	Länge in m:	184
Bestandestyp:	0306 Neubewaldung/Aufforstung				
Charakteristik:					
	Bearbeiter: Natur Plan DI Lackner				
lfd. Nummer:	863	Fläche: in m ²	13281	Länge in m:	249
Bestandestyp:	0306 Neubewaldung/Aufforstung				
Charakteristik:					
	Bearbeiter: Natur Plan DI Lackner				
lfd. Nummer:	864	Fläche: in m ²	8871	Länge in m:	474
Bestandestyp:	0104 Laubwald/Laubholzforst				
Charakteristik:					
	Bearbeiter: Natur Plan DI Lackner				
lfd. Nummer:	865	Fläche: in m ²	7036383	Länge in m:	18739
Bestandestyp:	0102 Nadelwald/Nadelholzforst				
Charakteristik:					
	Bearbeiter: Natur Plan DI Lackner				
lfd. Nummer:	866	Fläche: in m ²	1671	Länge in m:	100
Bestandestyp:	030802 Mesophile, "bunte" Fettwiese und die meisten Magerrasen, -weiden				
Charakteristik:	Schwingeldominierte gemähte Wiese mit vereinzelt Kräutern.				
	Bearbeiter: Natur Plan DI Lackner				
lfd. Nummer:	867	Fläche: in m ²	316	Länge in m:	40
Bestandestyp:	0201 Kleinstwaldfläche ("Feldgehölz"), Gebüsch oder Baumgruppe unter 1000m²				
Charakteristik:	Kleine Laubbaumgruppe				
	Bearbeiter: Natur Plan DI Lackner				
lfd. Nummer:	868	Fläche: in m ²	6759	Länge in m:	196
Bestandestyp:	030802 Mesophile, "bunte" Fettwiese und die meisten Magerrasen, -weiden				
Charakteristik:	Kräuterreiche, Schwingeldominierte Mähwiese.				
	Bearbeiter: Natur Plan DI Lackner				
lfd. Nummer:	869	Fläche: in m ²	8009	Länge in m:	230
Bestandestyp:	0102 Nadelwald/Nadelholzforst				
Charakteristik:					
	Bearbeiter: Natur Plan DI Lackner				
lfd. Nummer:	870	Fläche: in m ²	3016	Länge in m:	225
Bestandestyp:	0104 Laubwald/Laubholzforst				
Charakteristik:					
	Bearbeiter: Natur Plan DI Lackner				

lfd. Nummer:	871	Fläche: in m ²	562	Länge in m:	66
Bestandestyp:	0203 Heckenzug				
Charakteristik:					
	Bearbeiter: Natur Plan DI Lackner				
lfd. Nummer:	872	Fläche: in m ²	455	Länge in m:	49
Bestandestyp:	0203 Heckenzug				
Charakteristik:					
	Bearbeiter: Natur Plan DI Lackner				
lfd. Nummer:	873	Fläche: in m ²	6353	Länge in m:	372
Bestandestyp:	0104 Laubwald/Laubholzforst				
Charakteristik:					
	Bearbeiter: Natur Plan DI Lackner				
lfd. Nummer:	874	Fläche: in m ²	445	Länge in m:	73
Bestandestyp:	0204 Streuobstbestand (Streuobstwiese/-weide, Obstbaumreihen)				
Charakteristik:					
	Bearbeiter: Natur Plan DI Lackner				
lfd. Nummer:	875	Fläche: in m ²	1446	Länge in m:	100
Bestandestyp:	0204 Streuobstbestand (Streuobstwiese/-weide, Obstbaumreihen)				
Charakteristik:					
	Bearbeiter: Natur Plan DI Lackner				
lfd. Nummer:	876	Fläche: in m ²	887	Länge in m:	94
Bestandestyp:	0204 Streuobstbestand (Streuobstwiese/-weide, Obstbaumreihen)				
Charakteristik:					
	Bearbeiter: Natur Plan DI Lackner				
lfd. Nummer:	877	Fläche: in m ²	242	Länge in m:	33
Bestandestyp:	0204 Streuobstbestand (Streuobstwiese/-weide, Obstbaumreihen)				
Charakteristik:					
	Bearbeiter: Natur Plan DI Lackner				
lfd. Nummer:	878	Fläche: in m ²	324	Länge in m:	45
Bestandestyp:	0204 Streuobstbestand (Streuobstwiese/-weide, Obstbaumreihen)				
Charakteristik:					
	Bearbeiter: Natur Plan DI Lackner				
lfd. Nummer:	879	Fläche: in m ²	179	Länge in m:	27
Bestandestyp:	0201 Kleinstwaldfläche ("Feldgehölz"), Gebüsch oder Baumgruppe unter 1000m²				
Charakteristik:					
	Bearbeiter: Natur Plan DI Lackner				
lfd. Nummer:	880	Fläche: in m ²	747	Länge in m:	80
Bestandestyp:	0204 Streuobstbestand (Streuobstwiese/-weide, Obstbaumreihen)				
Charakteristik:					
	Bearbeiter: Natur Plan DI Lackner				
lfd. Nummer:	881	Fläche: in m ²	567	Länge in m:	51
Bestandestyp:	0204 Streuobstbestand (Streuobstwiese/-weide, Obstbaumreihen)				
Charakteristik:					
	Bearbeiter: Natur Plan DI Lackner				
lfd. Nummer:	882	Fläche: in m ²	579	Länge in m:	59
Bestandestyp:	0204 Streuobstbestand (Streuobstwiese/-weide, Obstbaumreihen)				
Charakteristik:					
	Bearbeiter: Natur Plan DI Lackner				

lfd. Nummer:	883	Fläche: in m ²	825	Länge in m:	83
Bestandestyp:	0204 Streuobstbestand (Streuobstwiese/-weide, Obstbaumreihen)				
Charakteristik:					
	Bearbeiter: Natur Plan DI Lackner				
lfd. Nummer:	884	Fläche: in m ²	441	Länge in m:	43
Bestandestyp:	0204 Streuobstbestand (Streuobstwiese/-weide, Obstbaumreihen)				
Charakteristik:					
	Bearbeiter: Natur Plan DI Lackner				
lfd. Nummer:	885	Fläche: in m ²	209	Länge in m:	31
Bestandestyp:	0204 Streuobstbestand (Streuobstwiese/-weide, Obstbaumreihen)				
Charakteristik:					
	Bearbeiter: Natur Plan DI Lackner				
lfd. Nummer:	886	Fläche: in m ²	464	Länge in m:	40
Bestandestyp:	0201 Kleinstwaldfläche ("Feldgehölz"), Gebüsch oder Baumgruppe unter 1000m²				
Charakteristik:					
	Bearbeiter: Natur Plan DI Lackner				
lfd. Nummer:	887	Fläche: in m ²	6553	Länge in m:	164
Bestandestyp:	0310 Grünland-Sondernutzung				
Charakteristik:					
	Bearbeiter: Natur Plan DI Lackner				
lfd. Nummer:	888	Fläche: in m ²	1097	Länge in m:	74
Bestandestyp:	0310 Grünland-Sondernutzung				
Charakteristik:					
	Bearbeiter: Natur Plan DI Lackner				
lfd. Nummer:	900	Fläche: in m ²	1059	Länge in m:	102
Bestandestyp:	0210 Markante (landschaftsprägende) Geländeböschung				
Charakteristik:	Dicht Baumbestockte, lokal begrenzte, westexponierte Geländeböschung.				
	Bearbeiter: Natur Plan DI Lackner				
lfd. Nummer:	901	Fläche: in m ²	2895	Länge in m:	188
Bestandestyp:	0210 Markante (landschaftsprägende) Geländeböschung				
Charakteristik:	Sukzessierende Bahnböschung.				
	Bearbeiter: Natur Plan DI Lackner				
lfd. Nummer:	902	Fläche: in m ²	956	Länge in m:	84
Bestandestyp:	0210 Markante (landschaftsprägende) Geländeböschung				
Charakteristik:	Kleine Böschung an einer Straßen- und Bahnkreuzung.				
	Bearbeiter: Natur Plan DI Lackner				
lfd. Nummer:	903	Fläche: in m ²	2797	Länge in m:	402
Bestandestyp:	0210 Markante (landschaftsprägende) Geländeböschung				
Charakteristik:	Bahndamm.				
	Bearbeiter: Natur Plan DI Lackner				
lfd. Nummer:	904	Fläche: in m ²	1077	Länge in m:	147
Bestandestyp:	0210 Markante (landschaftsprägende) Geländeböschung				
Charakteristik:	Straßenbegleitende südexponierte Böschung.				
	Bearbeiter: Natur Plan DI Lackner				
lfd. Nummer:	905	Fläche: in m ²	7176	Länge in m:	520
Bestandestyp:	0210 Markante (landschaftsprägende) Geländeböschung				
Charakteristik:	Markante, nordwestexponierte Geländekante die einen Bachtalraum begrenzt.				
	Bearbeiter: Natur Plan DI Lackner				

lfd. Nummer:	906	Fläche: in m ²	5706	Länge in m:	184
Bestandestyp:	0210 Markante (landschaftsprägende) Geländeböschung				
Charakteristik:	Südwestexponierte breite Geländeböschung mit raumbildender Funktion.				
	Bearbeiter: Natur Plan DI Lackner				
lfd. Nummer:	907	Fläche: in m ²	6320	Länge in m:	328
Bestandestyp:	0210 Markante (landschaftsprägende) Geländeböschung				
Charakteristik:	Dicht gehölzbepflanzte Straßenböschung.				
	Bearbeiter: Natur Plan DI Lackner				
lfd. Nummer:	908	Fläche: in m ²	413	Länge in m:	59
Bestandestyp:	0210 Markante (landschaftsprägende) Geländeböschung				
Charakteristik:	Nordexponierte steile Geländestufe im Nahbereich eines landwirtschaftlichen Anwesens mit raumbegrenzender Wirkung.				
	Bearbeiter: Natur Plan DI Lackner				
lfd. Nummer:	910	Fläche: in m ²	820	Länge in m:	164
Bestandestyp:	0210 Markante (landschaftsprägende) Geländeböschung				
Charakteristik:	Gehölzbestockte ostexponierte Bahnböschung.				
	Bearbeiter: Natur Plan DI Lackner				
lfd. Nummer:	1000	Fläche: in m ²	270	Länge in m:	270
Bestandestyp:	0402 Fließendes Gewässer				
Charakteristik:	Kurzer Breitsach-Zubringer erster Ordnung.				
	Bearbeiter: Natur Plan DI Lackner				
lfd. Nummer:	1001	Fläche: in m ²	10728	Länge in m:	5364
Bestandestyp:	0402 Fließendes Gewässer				
Charakteristik:	Breitsach: Gewässeraufnahmepunkte 8, 9, 10, 11; weitgehend frei mäandrierender Bachlauf, überwiegend entlang Hangfuß verlaufend, mit überwiegend kiesigem Bachbett; überwiegend steile Uferzonen.				
	Bearbeiter: Natur Plan DI Lackner				
lfd. Nummer:	1002	Fläche: in m ²	260	Länge in m:	130
Bestandestyp:	0302 Großröhricht und Schilfröhricht				
Charakteristik:					
	Bearbeiter: Natur Plan DI Lackner				
lfd. Nummer:	1003	Fläche: in m ²	820	Länge in m:	164
Bestandestyp:	0203 Heckenzug				
Charakteristik:					
	Bearbeiter: Natur Plan DI Lackner				
lfd. Nummer:	1004	Fläche: in m ²	920	Länge in m:	613
Bestandestyp:	0402 Fließendes Gewässer				
Charakteristik:	Namenloser Bach der einen kurzen Abschnitt der westlichen Gemeindegrenze bildet; Gewässeraufnahmepunkt 12 - leicht mäandrierendes Bachbett, felsig-steinig, lokal tief eingekerbt mit überwiegend steilen Ufern.				
	Bearbeiter: Natur Plan DI Lackner				
lfd. Nummer:	1006	Fläche: in m ²	133	Länge in m:	266
Bestandestyp:	0402 Fließendes Gewässer				
Charakteristik:	Rechtsseitiger kurzer Breitsach-Zubringer: Gewässeraufnahmepunkt 13; im Ursprungsabschnitt verrohrt, nur mehr der Gehölzbestand weist auf den Bachlauf hin; ca. 0,5m breites tief eingekerbt schottrig-erdiges, nährstoffreiches Bachbett.				
	Bearbeiter: Natur Plan DI Lackner				

lfd. Nummer:	1007	Fläche: in m ²	2580	Länge in m:	3440
Bestandestyp:	0402 Fließendes Gewässer				
Charakteristik:	Rechtsseitiger Breitsach-Zubringer erster Ordnung: Gewässeraufnahmepunkte 14, 15, 16; vor der Mündung tief eingekerbtes schmales ca. 0,75m breites Bachbett, sonst eher flaches Bachbett mit Niederwasserrinne geradliniger bis leicht mäandrierender Verlauf entlang Hangfuß; sandig-erdiges Sohlsubstrat, Uferzonen in steileren Bereichen durch Erlenbewuchs gesichert.				
	Bearbeiter: Natur Plan DI Lackner				
lfd. Nummer:	1008	Fläche: in m ²	528	Länge in m:	754
Bestandestyp:	0402 Fließendes Gewässer				
Charakteristik:	Kurzer Breitsach-Zubringer zweiter Ordnung: Gewässeraufnahmepunkt 17; 0,75m breiter Bach mit steilen Ufern, nährstoffreich, sandig kiesige Sohle.				
	Bearbeiter: Natur Plan DI Lackner				
lfd. Nummer:	1009	Fläche: in m ²	5926	Länge in m:	4741
Bestandestyp:	0402 Fließendes Gewässer				
Charakteristik:	Rechtsseitiger Antiesen-Zubringer erster Ordnung: Gewässeraufnahmepunkte 1, 6, 18, 19; kiesig, felsiges, frei mäandrierendes Bachbett mit schütterem Begleitbewuchs; zumeist kurze steile Uferzonen, abschnittsweise jedoch mit Niederwasserrinne, Überströmungsbänken und flach ausgebildeten Gleituferszonen.				
	Bearbeiter: Natur Plan DI Lackner				
lfd. Nummer:	1010	Fläche: in m ²	141	Länge in m:	282
Bestandestyp:	0402 Fließendes Gewässer				
Charakteristik:	Kurzer Waldbach.				
	Bearbeiter: Natur Plan DI Lackner				
lfd. Nummer:	1012	Fläche: in m ²	229	Länge in m:	305
Bestandestyp:	0402 Fließendes Gewässer				
Charakteristik:	Kurzer Seitenarm der Antiesen.				
	Bearbeiter: Natur Plan DI Lackner				
lfd. Nummer:	1013	Fläche: in m ²	398	Länge in m:	796
Bestandestyp:	0402 Fließendes Gewässer				
Charakteristik:	Namenloser Zubringer 2. Ordnung zur Antiesen: Gewässeraufnahmepunkt 20 - schmales, steiles Bachbett mit kiesigem Sohlsubstrat.				
	Bearbeiter: Natur Plan DI Lackner				
lfd. Nummer:	1015	Fläche: in m ²	4452	Länge in m:	3710
Bestandestyp:	0402 Fließendes Gewässer				
Charakteristik:	Zubringer 1. Ordnung zur Antiesen: Gewässeraufnahmepunkt 21, 22 - frei mäandrierendes Bachbett mit lokal ausgeprägter Prall- und Gleituferausbildung mit Schotterbänken und Niederwasserabflußrinne; teilweise felsige Sohle, abschnittsweise strukturlose Uferzone mit geradlinigem Verlauf und Sohlschwellen sowie weitgehend ohne Begleitbewuchs.				
	Bearbeiter: Natur Plan DI Lackner				
lfd. Nummer:	1017	Fläche: in m ²	5813	Länge in m:	3875
Bestandestyp:	0402 Fließendes Gewässer				
Charakteristik:	Antiesen - nördlicher Abschnitt: Gewässeraufnahmepunkte 23, 24, 25, 26 - ca 2 Meter breites Bachbett mit mäßig steilen Uferzonen, Schotterbänken im Bachbett, teilweise Steingesicherte Uferzone; im Ortsgebiet von Eberschwang ist ein Abschnitt reguliert mit strukturlosem steingesichertem Trapezprofil.				
	Bearbeiter: Natur Plan DI Lackner				
lfd. Nummer:	1018	Fläche: in m ²	2482	Länge in m:	2482
Bestandestyp:	0402 Fließendes Gewässer				
Charakteristik:	Antiesenzubringer erster Ordnung: Gewässeraufnahmepunkte 27, 28 - mäandrierendes, tief eingeschnittenes ca. 1m breites Bachbett mit steilen Ufern, teilweise angerissen, felsige Struktur, zum Ursprung hin sehr wenig Wasser, teilweise sehr schütterer Begleitbewuchs.				
	Bearbeiter: Natur Plan DI Lackner				

lfd. Nummer:	1019	Fläche: in m ²	3869	Länge in m:	2211
Bestandestyp:	0402 Fließendes Gewässer				
Charakteristik:	Antiesen - mittlerer Abschnitt: Gewässeraufnahmepunkt 29 - steile Uferzonen durch Erlenstöcke gesichert, kiesiges ca 1,5m breites Bachbett.				
	Bearbeiter: Natur Plan DI Lackner				
lfd. Nummer:	1020	Fläche: in m ²	1021	Länge in m:	2041
Bestandestyp:	0402 Fließendes Gewässer				
Charakteristik:	Zubringer 1. Ordnung zur Antiesen: Gewässeraufnahmepunkt 30 - schmales Bachbett, tief eingekerbt mit steilen Uferzonen, sandig-erdiges Substrat, vereinzelt felsig.				
	Bearbeiter: Natur Plan DI Lackner				
lfd. Nummer:	1021	Fläche: in m ²	2139	Länge in m:	1711
Bestandestyp:	0402 Fließendes Gewässer				
Charakteristik:	Antiesen - südlicher Abschnitt: Gewässeraufnahmepunkt 31 - Lage überwiegend im Wald bzw. am Waldrand; Bachbett am Hangfuß verlaufend mit steilen Uferzonen, tw. felsig.				
	Bearbeiter: Natur Plan DI Lackner				
lfd. Nummer:	1022	Fläche: in m ²	365	Länge in m:	729
Bestandestyp:	0402 Fließendes Gewässer				
Charakteristik:	Namenloser Waldbach.				
	Bearbeiter: Natur Plan DI Lackner				
lfd. Nummer:	1023	Fläche: in m ²	74	Länge in m:	248
Bestandestyp:	0402 Fließendes Gewässer				
Charakteristik:	Namenloser Waldbach.				
	Bearbeiter: Natur Plan DI Lackner				
lfd. Nummer:	1024	Fläche: in m ²	255	Länge in m:	509
Bestandestyp:	0402 Fließendes Gewässer				
Charakteristik:	Namenloser Waldbach.				
	Bearbeiter: Natur Plan DI Lackner				
lfd. Nummer:	1025	Fläche: in m ²	241	Länge in m:	344
Bestandestyp:	0402 Fließendes Gewässer				
Charakteristik:	Namenloser Waldbach.				
	Bearbeiter: Natur Plan DI Lackner				
lfd. Nummer:	1026	Fläche: in m ²	193	Länge in m:	386
Bestandestyp:	0402 Fließendes Gewässer				
Charakteristik:	Namenloser Waldbach - Zubringer 1. Ordnung zur Antiesen im südlichen Abschnitt.				
	Bearbeiter: Natur Plan DI Lackner				
lfd. Nummer:	1027	Fläche: in m ²	607	Länge in m:	809
Bestandestyp:	0402 Fließendes Gewässer				
Charakteristik:	Namenloser Bach - Zubringer 1. Ordnung zur Antiesen im südlichen Abschnitt; kein Gewässeraufnahmepunkt.				
	Bearbeiter: Natur Plan DI Lackner				
lfd. Nummer:	1028	Fläche: in m ²	44	Länge in m:	145
Bestandestyp:	0402 Fließendes Gewässer				
Charakteristik:	Namenloser Bach - Zubringer 2. Ordnung zur Antiesen im südlichen Abschnitt.				
	Bearbeiter: Natur Plan DI Lackner				
lfd. Nummer:	1029	Fläche: in m ²	176	Länge in m:	352
Bestandestyp:	0402 Fließendes Gewässer				
Charakteristik:	Namenloser Zubringer 1. Ordnung zur Antiesen im südlichen Abschnitt: Gewässeraufnahmepunkt 32 - kurzes und kleines, ca. 0,5m breites Bachbett, Lage im Kerbtal mit geradlinigem Verlauf, feinsandige Sohle.				
	Bearbeiter: Natur Plan DI Lackner				

lfd. Nummer:	1030	Fläche: in m ²	305	Länge in m:	610
Bestandestyp:	0402 Fließendes Gewässer				
Charakteristik:	Namenloserkleiner Bach: abschnittweise verrohrter Verlauf, offene Abschnitte mäandrierend mit steilen Uferzonen				
	Bearbeiter: Natur Plan DI Lackner				
lfd. Nummer:	1033	Fläche: in m ²	389	Länge in m:	777
Bestandestyp:	0402 Fließendes Gewässer				
Charakteristik:	Namenloser Waldbach.				
	Bearbeiter: Natur Plan DI Lackner				
lfd. Nummer:	1034	Fläche: in m ²	1851	Länge in m:	1481
Bestandestyp:	0402 Fließendes Gewässer				
Charakteristik:	Zubringer 1. Ordnung zur Antiesen: Gewässeraufnahmepunkt 34 - weitgehend frei mäandrierendes Bachbett mit feinsandig-kiesiger Sohle, steile Uferzonen.				
	Bearbeiter: Natur Plan DI Lackner				
lfd. Nummer:	1035	Fläche: in m ²	1984	Länge in m:	1984
Bestandestyp:	0402 Fließendes Gewässer				
Charakteristik:	Rechtsseitiger Zubringer 1. Ordnung zur Antiesen: Gewässeraufnahmepunkt 35, 36 - weitgehend frei mäandrierendes felsiges Bachbett mit dynamisch fließendem Gewässer, steile Uferzonen, da tief in den Untergrund eingeschnitten.				
	Bearbeiter: Natur Plan DI Lackner				
lfd. Nummer:	1036	Fläche: in m ²	194	Länge in m:	387
Bestandestyp:	0402 Fließendes Gewässer				
Charakteristik:	Namenloser Waldbach.				
	Bearbeiter: Natur Plan DI Lackner				
lfd. Nummer:	1037	Fläche: in m ²	113	Länge in m:	225
Bestandestyp:	0402 Fließendes Gewässer				
Charakteristik:	Namenloser Waldbach.				
	Bearbeiter: Natur Plan DI Lackner				
lfd. Nummer:	1038	Fläche: in m ²	185	Länge in m:	370
Bestandestyp:	0402 Fließendes Gewässer				
Charakteristik:	Namenloser Waldbach.				
	Bearbeiter: Natur Plan DI Lackner				
lfd. Nummer:	1039	Fläche: in m ²	223	Länge in m:	445
Bestandestyp:	0402 Fließendes Gewässer				
Charakteristik:	Namenloser Waldbach.				
	Bearbeiter: Natur Plan DI Lackner				
lfd. Nummer:	1040	Fläche: in m ²	173	Länge in m:	345
Bestandestyp:	0402 Fließendes Gewässer				
Charakteristik:	Namenloser Waldbach.				
	Bearbeiter: Natur Plan DI Lackner				
lfd. Nummer:	1041	Fläche: in m ²	900	Länge in m:	282
Bestandestyp:	0203 Heckenzug				
Charakteristik:					
	Bearbeiter: Natur Plan DI Lackner				
lfd. Nummer:	1042	Fläche: in m ²	2657	Länge in m:	253
Bestandestyp:	0206 Baumreihe, Allee				
Charakteristik:					
	Bearbeiter: Natur Plan DI Lackner				

lfd. Nummer:	1043	Fläche: in m ²	808	Länge in m:	85
Bestandestyp:	0206 Baumreihe, Allee				
Charakteristik:					
		Bearbeiter:	Natur Plan DI Lackner		
lfd. Nummer:	1044	Fläche: in m ²	217	Länge in m:	31
Bestandestyp:	0206 Baumreihe, Allee				
Charakteristik:					
		Bearbeiter:	Natur Plan DI Lackner		
lfd. Nummer:	1045	Fläche: in m ²	950	Länge in m:	190
Bestandestyp:	0202 Uferbegleitgehölz				
Charakteristik:	Erlen-Eschen-Strauchschicht rechtsufrig entlang Breitsach-Zubringer, einreihiger, schmaler Bewuchs.				
		Bearbeiter:	Natur Plan DI Lackner		
lfd. Nummer:	1046	Fläche: in m ²	221	Länge in m:	49
Bestandestyp:	0202 Uferbegleitgehölz				
Charakteristik:	Erlen-Baumreihe im Mündungsbereich eines Breitsach-Zubringers.				
		Bearbeiter:	Natur Plan DI Lackner		
lfd. Nummer:	1047	Fläche: in m ²	513	Länge in m:	114
Bestandestyp:	0202 Uferbegleitgehölz				
Charakteristik:	Erlen-Eschen-Strauchschicht linksufrig entlang Breitsach-Zubringer, einreihiger, schmaler Bewuchs.				
		Bearbeiter:	Natur Plan DI Lackner		
lfd. Nummer:	1048	Fläche: in m ²	274	Länge in m:	73
Bestandestyp:	0203 Heckenzug				
Charakteristik:					
		Bearbeiter:	Natur Plan DI Lackner		
lfd. Nummer:	1049	Fläche: in m ²	414	Länge in m:	69
Bestandestyp:	0203 Heckenzug				
Charakteristik:					
		Bearbeiter:	Natur Plan DI Lackner		
lfd. Nummer:	1050	Fläche: in m ²	758	Länge in m:	101
Bestandestyp:	0206 Baumreihe, Allee				
Charakteristik:					
		Bearbeiter:	Natur Plan DI Lackner		
lfd. Nummer:	1051	Fläche: in m ²	273	Länge in m:	42
Bestandestyp:	0206 Baumreihe, Allee				
Charakteristik:					
		Bearbeiter:	Natur Plan DI Lackner		
lfd. Nummer:	1052	Fläche: in m ²	390	Länge in m:	52
Bestandestyp:	0203 Heckenzug				
Charakteristik:					
		Bearbeiter:	Natur Plan DI Lackner		
lfd. Nummer:	1053	Fläche: in m ²	672	Länge in m:	79
Bestandestyp:	0206 Baumreihe, Allee				
Charakteristik:					
		Bearbeiter:	Natur Plan DI Lackner		
lfd. Nummer:	1054	Fläche: in m ²	459	Länge in m:	51
Bestandestyp:	0206 Baumreihe, Allee				
Charakteristik:					
		Bearbeiter:	Natur Plan DI Lackner		

lfd. Nummer:	1055	Fläche: in m ²	437	Länge in m:	46
Bestandestyp:	0206 Baumreihe, Allee				
Charakteristik:					
		Bearbeiter:	Natur Plan DI Lackner		
lfd. Nummer:	1056	Fläche: in m ²	380	Länge in m:	69
Bestandestyp:	0206 Baumreihe, Allee				
Charakteristik:					
		Bearbeiter:	Natur Plan DI Lackner		
lfd. Nummer:	1057	Fläche: in m ²	152	Länge in m:	38
Bestandestyp:	0206 Baumreihe, Allee				
Charakteristik:					
		Bearbeiter:	Natur Plan DI Lackner		
lfd. Nummer:	1058	Fläche: in m ²	998	Länge in m:	105
Bestandestyp:	0206 Baumreihe, Allee				
Charakteristik:					
		Bearbeiter:	Natur Plan DI Lackner		
lfd. Nummer:	1059	Fläche: in m ²	240	Länge in m:	31
Bestandestyp:	0206 Baumreihe, Allee				
Charakteristik:					
		Bearbeiter:	Natur Plan DI Lackner		
lfd. Nummer:	1060	Fläche: in m ²	273	Länge in m:	42
Bestandestyp:	0206 Baumreihe, Allee				
Charakteristik:					
		Bearbeiter:	Natur Plan DI Lackner		
lfd. Nummer:	1061	Fläche: in m ²	340	Länge in m:	97
Bestandestyp:	0206 Baumreihe, Allee				
Charakteristik:					
		Bearbeiter:	Natur Plan DI Lackner		
lfd. Nummer:	1062	Fläche: in m ²	152	Länge in m:	38
Bestandestyp:	0206 Baumreihe, Allee				
Charakteristik:					
		Bearbeiter:	Natur Plan DI Lackner		
lfd. Nummer:	1063	Fläche: in m ²	110	Länge in m:	22
Bestandestyp:	0206 Baumreihe, Allee				
Charakteristik:					
		Bearbeiter:	Natur Plan DI Lackner		
lfd. Nummer:	1064	Fläche: in m ²	424	Länge in m:	113
Bestandestyp:	0203 Heckenzug				
Charakteristik:					
		Bearbeiter:	Natur Plan DI Lackner		
lfd. Nummer:	1065	Fläche: in m ²	486	Länge in m:	54
Bestandestyp:	0206 Baumreihe, Allee				
Charakteristik:					
		Bearbeiter:	Natur Plan DI Lackner		
lfd. Nummer:	1066	Fläche: in m ²	108	Länge in m:	18
Bestandestyp:	0206 Baumreihe, Allee				
Charakteristik:					
		Bearbeiter:	Natur Plan DI Lackner		

lfd. Nummer:	1067	Fläche: in m ²	396	Länge in m:	44
Bestandestyp:	0206 Baumreihe, Allee				
Charakteristik:					
	Bearbeiter: Natur Plan DI Lackner				
lfd. Nummer:	1068	Fläche: in m ²	97	Länge in m:	129
Bestandestyp:	0402 Fließendes Gewässer				
Charakteristik:	Kurzer Antiesen-Seitenarm / Ausleitungsgerinne: Gewässeraufnahmepunkt 38 - kiesiges Bachbett mit steilen, grasbewachsenen Ufern, dynamische Fließgeschwindigkeit.				
	Bearbeiter: Natur Plan DI Lackner				
lfd. Nummer:	1069	Fläche: in m ²	343	Länge in m:	343
Bestandestyp:	0402 Fließendes Gewässer				
Charakteristik:	Zubringer 1. Ordnung zur Antiesen mit kiesig-felsigem tief eingeschnittenem Bachbett, kurzer Abschnitt des Baches im Mündungsbereich, da der Rest verrohrt ist.				
	Bearbeiter: Natur Plan DI Lackner				
lfd. Nummer:	1070	Fläche: in m ²	533	Länge in m:	710
Bestandestyp:	0402 Fließendes Gewässer				
Charakteristik:	Antiesen-Zubringer 1. Ordnung mit mäandrierendem Bachbett und kiesig-felsigem tief eingeschnittenem Bachbett.				
	Bearbeiter: Natur Plan DI Lackner				
lfd. Nummer:	1073	Fläche: in m ²	794	Länge in m:	794
Bestandestyp:	0402 Fließendes Gewässer				
Charakteristik:	Antiesen-Zubringer 1. Ordnung, linksseitig: Gewässeraufnahmepunkt 37 - tief eingeschnittenes, schmales Bachbett mit steilen, zum Teil erdigen Ufern mit Erlengaleri; feinsandiges Sohlsubstrat.				
	Bearbeiter: Natur Plan DI Lackner				
lfd. Nummer:	1075	Fläche: in m ²	197	Länge in m:	197
Bestandestyp:	0402 Fließendes Gewässer				
Charakteristik:	Antiesen-Altarm im Ortsgebiet				
	Bearbeiter: Natur Plan DI Lackner				
lfd. Nummer:	1076	Fläche: in m ²	231	Länge in m:	33
Bestandestyp:	0206 Baumreihe, Allee				
Charakteristik:					
	Bearbeiter: Natur Plan DI Lackner				
lfd. Nummer:	1077	Fläche: in m ²	1746	Länge in m:	194
Bestandestyp:	0202 Uferbegleitgehölz				
Charakteristik:	Schütterer, in einzelnen Gruppen stehender Bachuferbewuchs, überwiegend Baumschicht aus Eschen bestehend.				
	Bearbeiter: Natur Plan DI Lackner				
lfd. Nummer:	1078	Fläche: in m ²	2498	Länge in m:	185
Bestandestyp:	0202 Uferbegleitgehölz				
Charakteristik:	Einreihiger, einseitiger, jedoch vielfältiger Uferbewuchs mit Kirsche, Erle, Esche, Eiche in der Baumschicht; Strauchschicht wird gebildet aus Hollunder, Ahorn, Erle, Weide; Gräser und Mädesüß bilden Krautschicht.				
	Bearbeiter: Natur Plan DI Lackner				
lfd. Nummer:	1079	Fläche: in m ²	325	Länge in m:	50
Bestandestyp:	0203 Heckenzug				
Charakteristik:					
	Bearbeiter: Natur Plan DI Lackner				
lfd. Nummer:	1080	Fläche: in m ²	99	Länge in m:	26
Bestandestyp:	0203 Heckenzug				
Charakteristik:					
	Bearbeiter: Natur Plan DI Lackner				

lfd. Nummer:	1081	Fläche: in m ²	48	Länge in m:	16
Bestandestyp:	0203 Heckenzug				
Charakteristik:					
		Bearbeiter:	Natur Plan DI Lackner		
lfd. Nummer:	1082	Fläche: in m ²	400	Länge in m:	50
Bestandestyp:	0206 Baumreihe, Allee				
Charakteristik:					
		Bearbeiter:	Natur Plan DI Lackner		
lfd. Nummer:	1083	Fläche: in m ²	347	Länge in m:	33
Bestandestyp:	0206 Baumreihe, Allee				
Charakteristik:					
		Bearbeiter:	Natur Plan DI Lackner		
lfd. Nummer:	1084	Fläche: in m ²	200	Länge in m:	40
Bestandestyp:	0206 Baumreihe, Allee				
Charakteristik:					
		Bearbeiter:	Natur Plan DI Lackner		
lfd. Nummer:	1085	Fläche: in m ²	68	Länge in m:	17
Bestandestyp:	0206 Baumreihe, Allee				
Charakteristik:					
		Bearbeiter:	Natur Plan DI Lackner		
lfd. Nummer:	1086	Fläche: in m ²	51	Länge in m:	17
Bestandestyp:	0206 Baumreihe, Allee				
Charakteristik:					
		Bearbeiter:	Natur Plan DI Lackner		
lfd. Nummer:	1087	Fläche: in m ²	215	Länge in m:	39
Bestandestyp:	0206 Baumreihe, Allee				
Charakteristik:					
		Bearbeiter:	Natur Plan DI Lackner		
lfd. Nummer:	1088	Fläche: in m ²	174	Länge in m:	29
Bestandestyp:	0206 Baumreihe, Allee				
Charakteristik:					
		Bearbeiter:	Natur Plan DI Lackner		
lfd. Nummer:	1089	Fläche: in m ²	63	Länge in m:	25
Bestandestyp:	0206 Baumreihe, Allee				
Charakteristik:					
		Bearbeiter:	Natur Plan DI Lackner		
lfd. Nummer:	1090	Fläche: in m ²	65	Länge in m:	13
Bestandestyp:	0203 Heckenzug				
Charakteristik:					
		Bearbeiter:	Natur Plan DI Lackner		
lfd. Nummer:	1091	Fläche: in m ²	1088	Länge in m:	128
Bestandestyp:	0206 Baumreihe, Allee				
Charakteristik:					
		Bearbeiter:	Natur Plan DI Lackner		
lfd. Nummer:	1092	Fläche: in m ²	570	Länge in m:	95
Bestandestyp:	0206 Baumreihe, Allee				
Charakteristik:					
		Bearbeiter:	Natur Plan DI Lackner		

lfd. Nummer:	1093	Fläche: in m ²	203	Länge in m:	29
Bestandestyp:	0206 Baumreihe, Allee				
Charakteristik:					
		Bearbeiter:	Natur Plan DI Lackner		
lfd. Nummer:	1094	Fläche: in m ²	329	Länge in m:	47
Bestandestyp:	0206 Baumreihe, Allee				
Charakteristik:					
		Bearbeiter:	Natur Plan DI Lackner		
lfd. Nummer:	1095	Fläche: in m ²	234	Länge in m:	26
Bestandestyp:	0206 Baumreihe, Allee				
Charakteristik:					
		Bearbeiter:	Natur Plan DI Lackner		
lfd. Nummer:	1096	Fläche: in m ²	275	Länge in m:	25
Bestandestyp:	0206 Baumreihe, Allee				
Charakteristik:					
		Bearbeiter:	Natur Plan DI Lackner		
lfd. Nummer:	1097	Fläche: in m ²	332	Länge in m:	39
Bestandestyp:	0206 Baumreihe, Allee				
Charakteristik:					
		Bearbeiter:	Natur Plan DI Lackner		
lfd. Nummer:	1098	Fläche: in m ²	117	Länge in m:	18
Bestandestyp:	0206 Baumreihe, Allee				
Charakteristik:					
		Bearbeiter:	Natur Plan DI Lackner		
lfd. Nummer:	1099	Fläche: in m ²	1584	Länge in m:	176
Bestandestyp:	0206 Baumreihe, Allee				
Charakteristik:					
		Bearbeiter:	Natur Plan DI Lackner		
lfd. Nummer:	1100	Fläche: in m ²	330	Länge in m:	55
Bestandestyp:	0206 Baumreihe, Allee				
Charakteristik:					
		Bearbeiter:	Natur Plan DI Lackner		
lfd. Nummer:	1101	Fläche: in m ²	1148	Länge in m:	135
Bestandestyp:	0206 Baumreihe, Allee				
Charakteristik:					
		Bearbeiter:	Natur Plan DI Lackner		
lfd. Nummer:	1102	Fläche: in m ²	399	Länge in m:	133
Bestandestyp:	0206 Baumreihe, Allee				
Charakteristik:					
		Bearbeiter:	Natur Plan DI Lackner		
lfd. Nummer:	1103	Fläche: in m ²	105	Länge in m:	35
Bestandestyp:	0206 Baumreihe, Allee				
Charakteristik:					
		Bearbeiter:	Natur Plan DI Lackner		
lfd. Nummer:	1104	Fläche: in m ²	122	Länge in m:	27
Bestandestyp:	0206 Baumreihe, Allee				
Charakteristik:					
		Bearbeiter:	Natur Plan DI Lackner		

lfd. Nummer:	1105	Fläche: in m ²	91	Länge in m:	26
Bestandestyp:	0206 Baumreihe, Allee				
Charakteristik:					
		Bearbeiter:	Natur Plan DI Lackner		
lfd. Nummer:	1106	Fläche: in m ²	45	Länge in m:	15
Bestandestyp:	0206 Baumreihe, Allee				
Charakteristik:					
		Bearbeiter:	Natur Plan DI Lackner		
lfd. Nummer:	1107	Fläche: in m ²	238	Länge in m:	28
Bestandestyp:	0206 Baumreihe, Allee				
Charakteristik:					
		Bearbeiter:	Natur Plan DI Lackner		
lfd. Nummer:	1108	Fläche: in m ²	125	Länge in m:	25
Bestandestyp:	0206 Baumreihe, Allee				
Charakteristik:					
		Bearbeiter:	Natur Plan DI Lackner		
lfd. Nummer:	1109	Fläche: in m ²	595	Länge in m:	70
Bestandestyp:	0206 Baumreihe, Allee				
Charakteristik:					
		Bearbeiter:	Natur Plan DI Lackner		
lfd. Nummer:	1110	Fläche: in m ²	395	Länge in m:	79
Bestandestyp:	0206 Baumreihe, Allee				
Charakteristik:					
		Bearbeiter:	Natur Plan DI Lackner		
lfd. Nummer:	1111	Fläche: in m ²	480	Länge in m:	48
Bestandestyp:	0206 Baumreihe, Allee				
Charakteristik:					
		Bearbeiter:	Natur Plan DI Lackner		
lfd. Nummer:	1112	Fläche: in m ²	165	Länge in m:	33
Bestandestyp:	0206 Baumreihe, Allee				
Charakteristik:					
		Bearbeiter:	Natur Plan DI Lackner		
lfd. Nummer:	1113	Fläche: in m ²	390	Länge in m:	60
Bestandestyp:	0206 Baumreihe, Allee				
Charakteristik:					
		Bearbeiter:	Natur Plan DI Lackner		
lfd. Nummer:	1114	Fläche: in m ²	192	Länge in m:	24
Bestandestyp:	0206 Baumreihe, Allee				
Charakteristik:					
		Bearbeiter:	Natur Plan DI Lackner		
lfd. Nummer:	1115	Fläche: in m ²	110	Länge in m:	22
Bestandestyp:	0202 Uferbegleitgehölz				
Charakteristik:	Weidengruppe				
		Bearbeiter:	Natur Plan DI Lackner		
lfd. Nummer:	1116	Fläche: in m ²	135	Länge in m:	30
Bestandestyp:	0206 Baumreihe, Allee				
Charakteristik:					
		Bearbeiter:	Natur Plan DI Lackner		

lfd. Nummer:	1117	Fläche: in m ²	1026	Länge in m:	108
Bestandestyp:	0206 Baumreihe, Allee				
Charakteristik:					
		Bearbeiter:	Natur Plan DI Lackner		
lfd. Nummer:	1118	Fläche: in m ²	147	Länge in m:	21
Bestandestyp:	0206 Baumreihe, Allee				
Charakteristik:					
		Bearbeiter:	Natur Plan DI Lackner		
lfd. Nummer:	1119	Fläche: in m ²	400	Länge in m:	40
Bestandestyp:	0206 Baumreihe, Allee				
Charakteristik:					
		Bearbeiter:	Natur Plan DI Lackner		
lfd. Nummer:	1120	Fläche: in m ²	486	Länge in m:	81
Bestandestyp:	0206 Baumreihe, Allee				
Charakteristik:					
		Bearbeiter:	Natur Plan DI Lackner		
lfd. Nummer:	1121	Fläche: in m ²	138	Länge in m:	46
Bestandestyp:	0206 Baumreihe, Allee				
Charakteristik:					
		Bearbeiter:	Natur Plan DI Lackner		
lfd. Nummer:	1122	Fläche: in m ²	196	Länge in m:	28
Bestandestyp:	0206 Baumreihe, Allee				
Charakteristik:					
		Bearbeiter:	Natur Plan DI Lackner		
lfd. Nummer:	1123	Fläche: in m ²	168	Länge in m:	21
Bestandestyp:	0206 Baumreihe, Allee				
Charakteristik:					
		Bearbeiter:	Natur Plan DI Lackner		
lfd. Nummer:	1124	Fläche: in m ²	1044	Länge in m:	174
Bestandestyp:	0203 Heckenzug				
Charakteristik:					
		Bearbeiter:	Natur Plan DI Lackner		
lfd. Nummer:	1125	Fläche: in m ²	147	Länge in m:	49
Bestandestyp:	0206 Baumreihe, Allee				
Charakteristik:					
		Bearbeiter:	Natur Plan DI Lackner		
lfd. Nummer:	1126	Fläche: in m ²	540	Länge in m:	90
Bestandestyp:	0206 Baumreihe, Allee				
Charakteristik:					
		Bearbeiter:	Natur Plan DI Lackner		
lfd. Nummer:	1127	Fläche: in m ²	196	Länge in m:	34
Bestandestyp:	0206 Baumreihe, Allee				
Charakteristik:					
		Bearbeiter:	Natur Plan DI Lackner		
lfd. Nummer:	1128	Fläche: in m ²	1098	Länge in m:	122
Bestandestyp:	0206 Baumreihe, Allee				
Charakteristik:					
		Bearbeiter:	Natur Plan DI Lackner		

lfd. Nummer:	1129	Fläche: in m ²	272	Länge in m:	32
Bestandestyp:	0206 Baumreihe, Allee				
Charakteristik:					
		Bearbeiter:	Natur Plan DI Lackner		
lfd. Nummer:	1130	Fläche: in m ²	144	Länge in m:	24
Bestandestyp:	0206 Baumreihe, Allee				
Charakteristik:					
		Bearbeiter:	Natur Plan DI Lackner		
lfd. Nummer:	1131	Fläche: in m ²	123	Länge in m:	41
Bestandestyp:	0206 Baumreihe, Allee				
Charakteristik:					
		Bearbeiter:	Natur Plan DI Lackner		
lfd. Nummer:	1132	Fläche: in m ²	168	Länge in m:	21
Bestandestyp:	0206 Baumreihe, Allee				
Charakteristik:					
		Bearbeiter:	Natur Plan DI Lackner		
lfd. Nummer:	1133	Fläche: in m ²	105	Länge in m:	21
Bestandestyp:	0206 Baumreihe, Allee				
Charakteristik:					
		Bearbeiter:	Natur Plan DI Lackner		
lfd. Nummer:	1134	Fläche: in m ²	115	Länge in m:	23
Bestandestyp:	0206 Baumreihe, Allee				
Charakteristik:					
		Bearbeiter:	Natur Plan DI Lackner		
lfd. Nummer:	1135	Fläche: in m ²	213	Länge in m:	25
Bestandestyp:	0206 Baumreihe, Allee				
Charakteristik:					
		Bearbeiter:	Natur Plan DI Lackner		
lfd. Nummer:	1136	Fläche: in m ²	266	Länge in m:	59
Bestandestyp:	0206 Baumreihe, Allee				
Charakteristik:					
		Bearbeiter:	Natur Plan DI Lackner		
lfd. Nummer:	1137	Fläche: in m ²	605	Länge in m:	93
Bestandestyp:	0206 Baumreihe, Allee				
Charakteristik:					
		Bearbeiter:	Natur Plan DI Lackner		
lfd. Nummer:	1138	Fläche: in m ²	180	Länge in m:	36
Bestandestyp:	0206 Baumreihe, Allee				
Charakteristik:					
		Bearbeiter:	Natur Plan DI Lackner		
lfd. Nummer:	1139	Fläche: in m ²	270	Länge in m:	45
Bestandestyp:	0206 Baumreihe, Allee				
Charakteristik:					
		Bearbeiter:	Natur Plan DI Lackner		
lfd. Nummer:	1140	Fläche: in m ²	143	Länge in m:	22
Bestandestyp:	0206 Baumreihe, Allee				
Charakteristik:					
		Bearbeiter:	Natur Plan DI Lackner		

lfd. Nummer:	1141	Fläche: in m ²	649	Länge in m:	59
Bestandestyp:	0206 Baumreihe, Allee				
Charakteristik:					
	Bearbeiter: Natur Plan DI Lackner				
lfd. Nummer:	1142	Fläche: in m ²	130	Länge in m:	26
Bestandestyp:	0206 Baumreihe, Allee				
Charakteristik:					
	Bearbeiter: Natur Plan DI Lackner				
lfd. Nummer:	1200	Fläche: in m ²	0	Länge in m:	0
Bestandestyp:	0204 Streuobstbestand (Streuobstwiese/-weide, Obstbaumreihen)				
Charakteristik:					
	Bearbeiter: Natur Plan DI Lackner				
lfd. Nummer:	1201	Fläche: in m ²	0	Länge in m:	0
Bestandestyp:	0204 Streuobstbestand (Streuobstwiese/-weide, Obstbaumreihen)				
Charakteristik:					
	Bearbeiter: Natur Plan DI Lackner				
lfd. Nummer:	1202	Fläche: in m ²	0	Länge in m:	0
Bestandestyp:	0204 Streuobstbestand (Streuobstwiese/-weide, Obstbaumreihen)				
Charakteristik:					
	Bearbeiter: Natur Plan DI Lackner				
lfd. Nummer:	1203	Fläche: in m ²	0	Länge in m:	0
Bestandestyp:	0204 Streuobstbestand (Streuobstwiese/-weide, Obstbaumreihen)				
Charakteristik:					
	Bearbeiter: Natur Plan DI Lackner				
lfd. Nummer:	1204	Fläche: in m ²	0	Länge in m:	0
Bestandestyp:	0204 Streuobstbestand (Streuobstwiese/-weide, Obstbaumreihen)				
Charakteristik:					
	Bearbeiter: Natur Plan DI Lackner				
lfd. Nummer:	1205	Fläche: in m ²	0	Länge in m:	0
Bestandestyp:	0204 Streuobstbestand (Streuobstwiese/-weide, Obstbaumreihen)				
Charakteristik:					
	Bearbeiter: Natur Plan DI Lackner				
lfd. Nummer:	1206	Fläche: in m ²	0	Länge in m:	0
Bestandestyp:	0207 Markanter Einzelbaum				
Charakteristik:					
	Bearbeiter: Natur Plan DI Lackner				
lfd. Nummer:	1207	Fläche: in m ²	0	Länge in m:	0
Bestandestyp:	0207 Markanter Einzelbaum				
Charakteristik:					
	Bearbeiter: Natur Plan DI Lackner				
lfd. Nummer:	1208	Fläche: in m ²	0	Länge in m:	0
Bestandestyp:	0207 Markanter Einzelbaum				
Charakteristik:					
	Bearbeiter: Natur Plan DI Lackner				
lfd. Nummer:	1209	Fläche: in m ²	0	Länge in m:	0
Bestandestyp:	0207 Markanter Einzelbaum				
Charakteristik:					
	Bearbeiter: Natur Plan DI Lackner				

lfd. Nummer:	1210	Fläche: in m ²	0	Länge in m:	0
Bestandestyp:	0204 Streuobstbestand (Streuobstwiese/-weide, Obstbaumreihen)				
Charakteristik:					
	Bearbeiter: Natur Plan DI Lackner				
lfd. Nummer:	1211	Fläche: in m ²	0	Länge in m:	0
Bestandestyp:	0204 Streuobstbestand (Streuobstwiese/-weide, Obstbaumreihen)				
Charakteristik:					
	Bearbeiter: Natur Plan DI Lackner				
lfd. Nummer:	1212	Fläche: in m ²	0	Länge in m:	0
Bestandestyp:	0204 Streuobstbestand (Streuobstwiese/-weide, Obstbaumreihen)				
Charakteristik:					
	Bearbeiter: Natur Plan DI Lackner				
lfd. Nummer:	1213	Fläche: in m ²	0	Länge in m:	0
Bestandestyp:	0204 Streuobstbestand (Streuobstwiese/-weide, Obstbaumreihen)				
Charakteristik:					
	Bearbeiter: Natur Plan DI Lackner				
lfd. Nummer:	1214	Fläche: in m ²	0	Länge in m:	0
Bestandestyp:	0204 Streuobstbestand (Streuobstwiese/-weide, Obstbaumreihen)				
Charakteristik:					
	Bearbeiter: Natur Plan DI Lackner				
lfd. Nummer:	1215	Fläche: in m ²	0	Länge in m:	0
Bestandestyp:	0204 Streuobstbestand (Streuobstwiese/-weide, Obstbaumreihen)				
Charakteristik:					
	Bearbeiter: Natur Plan DI Lackner				
lfd. Nummer:	1216	Fläche: in m ²	0	Länge in m:	0
Bestandestyp:	0204 Streuobstbestand (Streuobstwiese/-weide, Obstbaumreihen)				
Charakteristik:					
	Bearbeiter: Natur Plan DI Lackner				
lfd. Nummer:	1217	Fläche: in m ²	0	Länge in m:	0
Bestandestyp:	0204 Streuobstbestand (Streuobstwiese/-weide, Obstbaumreihen)				
Charakteristik:					
	Bearbeiter: Natur Plan DI Lackner				
lfd. Nummer:	1218	Fläche: in m ²	0	Länge in m:	0
Bestandestyp:	0204 Streuobstbestand (Streuobstwiese/-weide, Obstbaumreihen)				
Charakteristik:					
	Bearbeiter: Natur Plan DI Lackner				
lfd. Nummer:	1219	Fläche: in m ²	0	Länge in m:	0
Bestandestyp:	0207 Markanter Einzelbaum				
Charakteristik:					
	Bearbeiter: Natur Plan DI Lackner				
lfd. Nummer:	1220	Fläche: in m ²	0	Länge in m:	0
Bestandestyp:	0207 Markanter Einzelbaum				
Charakteristik:					
	Bearbeiter: Natur Plan DI Lackner				
lfd. Nummer:	1221	Fläche: in m ²	0	Länge in m:	0
Bestandestyp:	0207 Markanter Einzelbaum				
Charakteristik:					
	Bearbeiter: Natur Plan DI Lackner				

lfd. Nummer:	1222	Fläche: in m ²	0	Länge in m:	0
Bestandestyp:	0207 Markanter Einzelbaum				
Charakteristik:					
	Bearbeiter: Natur Plan DI Lackner				
lfd. Nummer:	1223	Fläche: in m ²	0	Länge in m:	0
Bestandestyp:	0207 Markanter Einzelbaum				
Charakteristik:					
	Bearbeiter: Natur Plan DI Lackner				
lfd. Nummer:	1224	Fläche: in m ²	0	Länge in m:	0
Bestandestyp:	0207 Markanter Einzelbaum				
Charakteristik:					
	Bearbeiter: Natur Plan DI Lackner				
lfd. Nummer:	1225	Fläche: in m ²	0	Länge in m:	0
Bestandestyp:	0207 Markanter Einzelbaum				
Charakteristik:					
	Bearbeiter: Natur Plan DI Lackner				
lfd. Nummer:	1226	Fläche: in m ²	0	Länge in m:	0
Bestandestyp:	0207 Markanter Einzelbaum				
Charakteristik:					
	Bearbeiter: Natur Plan DI Lackner				
lfd. Nummer:	1227	Fläche: in m ²	0	Länge in m:	0
Bestandestyp:	0207 Markanter Einzelbaum				
Charakteristik:					
	Bearbeiter: Natur Plan DI Lackner				
lfd. Nummer:	1228	Fläche: in m ²	0	Länge in m:	0
Bestandestyp:	0207 Markanter Einzelbaum				
Charakteristik:					
	Bearbeiter: Natur Plan DI Lackner				
lfd. Nummer:	1229	Fläche: in m ²	0	Länge in m:	0
Bestandestyp:	0207 Markanter Einzelbaum				
Charakteristik:					
	Bearbeiter: Natur Plan DI Lackner				
lfd. Nummer:	1230	Fläche: in m ²	0	Länge in m:	0
Bestandestyp:	0207 Markanter Einzelbaum				
Charakteristik:					
	Bearbeiter: Natur Plan DI Lackner				
lfd. Nummer:	1231	Fläche: in m ²	0	Länge in m:	0
Bestandestyp:	0204 Streuobstbestand (Streuobstwiese/-weide, Obstbaumreihen)				
Charakteristik:					
	Bearbeiter: Natur Plan DI Lackner				
lfd. Nummer:	1232	Fläche: in m ²	0	Länge in m:	0
Bestandestyp:	0204 Streuobstbestand (Streuobstwiese/-weide, Obstbaumreihen)				
Charakteristik:					
	Bearbeiter: Natur Plan DI Lackner				
lfd. Nummer:	1233	Fläche: in m ²	0	Länge in m:	0
Bestandestyp:	0204 Streuobstbestand (Streuobstwiese/-weide, Obstbaumreihen)				
Charakteristik:					
	Bearbeiter: Natur Plan DI Lackner				

lfd. Nummer:	1234	Fläche: in m ²	0	Länge in m:	0
Bestandestyp:	0204 Streuobstbestand (Streuobstwiese/-weide, Obstbaumreihen)				
Charakteristik:					
	Bearbeiter: Natur Plan DI Lackner				
lfd. Nummer:	1235	Fläche: in m ²	0	Länge in m:	0
Bestandestyp:	0207 Markanter Einzelbaum				
Charakteristik:					
	Bearbeiter: Natur Plan DI Lackner				
lfd. Nummer:	1236	Fläche: in m ²	0	Länge in m:	0
Bestandestyp:	0207 Markanter Einzelbaum				
Charakteristik:					
	Bearbeiter: Natur Plan DI Lackner				
lfd. Nummer:	1237	Fläche: in m ²	0	Länge in m:	0
Bestandestyp:	0207 Markanter Einzelbaum				
Charakteristik:					
	Bearbeiter: Natur Plan DI Lackner				
lfd. Nummer:	1238	Fläche: in m ²	0	Länge in m:	0
Bestandestyp:	0207 Markanter Einzelbaum				
Charakteristik:					
	Bearbeiter: Natur Plan DI Lackner				
lfd. Nummer:	1239	Fläche: in m ²	0	Länge in m:	0
Bestandestyp:	0207 Markanter Einzelbaum				
Charakteristik:					
	Bearbeiter: Natur Plan DI Lackner				
lfd. Nummer:	1240	Fläche: in m ²	0	Länge in m:	0
Bestandestyp:	0207 Markanter Einzelbaum				
Charakteristik:					
	Bearbeiter: Natur Plan DI Lackner				
lfd. Nummer:	1241	Fläche: in m ²	0	Länge in m:	0
Bestandestyp:	0207 Markanter Einzelbaum				
Charakteristik:					
	Bearbeiter: Natur Plan DI Lackner				
lfd. Nummer:	1242	Fläche: in m ²	0	Länge in m:	0
Bestandestyp:	0207 Markanter Einzelbaum				
Charakteristik:					
	Bearbeiter: Natur Plan DI Lackner				
lfd. Nummer:	1243	Fläche: in m ²	0	Länge in m:	0
Bestandestyp:	0207 Markanter Einzelbaum				
Charakteristik:					
	Bearbeiter: Natur Plan DI Lackner				
lfd. Nummer:	1244	Fläche: in m ²	0	Länge in m:	0
Bestandestyp:	0207 Markanter Einzelbaum				
Charakteristik:					
	Bearbeiter: Natur Plan DI Lackner				
lfd. Nummer:	1245	Fläche: in m ²	0	Länge in m:	0
Bestandestyp:	0207 Markanter Einzelbaum				
Charakteristik:					
	Bearbeiter: Natur Plan DI Lackner				

lfd. Nummer:	1246	Fläche: in m ²	0	Länge in m:	0
Bestandestyp:	0207 Markanter Einzelbaum				
Charakteristik:					
		Bearbeiter:	Natur Plan DI Lackner		
lfd. Nummer:	1247	Fläche: in m ²	0	Länge in m:	0
Bestandestyp:	0207 Markanter Einzelbaum				
Charakteristik:					
		Bearbeiter:	Natur Plan DI Lackner		
lfd. Nummer:	1248	Fläche: in m ²	0	Länge in m:	0
Bestandestyp:	0207 Markanter Einzelbaum				
Charakteristik:					
		Bearbeiter:	Natur Plan DI Lackner		
lfd. Nummer:	1249	Fläche: in m ²	0	Länge in m:	0
Bestandestyp:	0207 Markanter Einzelbaum				
Charakteristik:					
		Bearbeiter:	Natur Plan DI Lackner		
lfd. Nummer:	1250	Fläche: in m ²	0	Länge in m:	0
Bestandestyp:	0207 Markanter Einzelbaum				
Charakteristik:					
		Bearbeiter:	Natur Plan DI Lackner		
lfd. Nummer:	1251	Fläche: in m ²	0	Länge in m:	0
Bestandestyp:	0207 Markanter Einzelbaum				
Charakteristik:					
		Bearbeiter:	Natur Plan DI Lackner		
lfd. Nummer:	1252	Fläche: in m ²	0	Länge in m:	0
Bestandestyp:	0207 Markanter Einzelbaum				
Charakteristik:					
		Bearbeiter:	Natur Plan DI Lackner		
lfd. Nummer:	1253	Fläche: in m ²	0	Länge in m:	0
Bestandestyp:	0207 Markanter Einzelbaum				
Charakteristik:					
		Bearbeiter:	Natur Plan DI Lackner		
lfd. Nummer:	1254	Fläche: in m ²	0	Länge in m:	0
Bestandestyp:	0207 Markanter Einzelbaum				
Charakteristik:					
		Bearbeiter:	Natur Plan DI Lackner		
lfd. Nummer:	1255	Fläche: in m ²	0	Länge in m:	0
Bestandestyp:	0204 Streuobstbestand (Streuobstwiese/-weide, Obstbaumreihen)				
Charakteristik:					
		Bearbeiter:	Natur Plan DI Lackner		
lfd. Nummer:	1256	Fläche: in m ²	0	Länge in m:	0
Bestandestyp:	0204 Streuobstbestand (Streuobstwiese/-weide, Obstbaumreihen)				
Charakteristik:					
		Bearbeiter:	Natur Plan DI Lackner		
lfd. Nummer:	1257	Fläche: in m ²	0	Länge in m:	0
Bestandestyp:	0204 Streuobstbestand (Streuobstwiese/-weide, Obstbaumreihen)				
Charakteristik:					
		Bearbeiter:	Natur Plan DI Lackner		

lfd. Nummer:	1258	Fläche: in m ²	0	Länge in m:	0
Bestandestyp:	0204 Streuobstbestand (Streuobstwiese/-weide, Obstbaumreihen)				
Charakteristik:					
	Bearbeiter: Natur Plan DI Lackner				
lfd. Nummer:	1259	Fläche: in m ²	0	Länge in m:	0
Bestandestyp:	0204 Streuobstbestand (Streuobstwiese/-weide, Obstbaumreihen)				
Charakteristik:					
	Bearbeiter: Natur Plan DI Lackner				
lfd. Nummer:	1260	Fläche: in m ²	0	Länge in m:	0
Bestandestyp:	0207 Markanter Einzelbaum				
Charakteristik:					
	Bearbeiter: Natur Plan DI Lackner				
lfd. Nummer:	1261	Fläche: in m ²	0	Länge in m:	0
Bestandestyp:	0207 Markanter Einzelbaum				
Charakteristik:					
	Bearbeiter: Natur Plan DI Lackner				
lfd. Nummer:	1262	Fläche: in m ²	0	Länge in m:	0
Bestandestyp:	0207 Markanter Einzelbaum				
Charakteristik:					
	Bearbeiter: Natur Plan DI Lackner				
lfd. Nummer:	1263	Fläche: in m ²	0	Länge in m:	0
Bestandestyp:	0207 Markanter Einzelbaum				
Charakteristik:					
	Bearbeiter: Natur Plan DI Lackner				
lfd. Nummer:	1264	Fläche: in m ²	0	Länge in m:	0
Bestandestyp:	0204 Streuobstbestand (Streuobstwiese/-weide, Obstbaumreihen)				
Charakteristik:					
	Bearbeiter: Natur Plan DI Lackner				
lfd. Nummer:	1265	Fläche: in m ²	0	Länge in m:	0
Bestandestyp:	0204 Streuobstbestand (Streuobstwiese/-weide, Obstbaumreihen)				
Charakteristik:					
	Bearbeiter: Natur Plan DI Lackner				
lfd. Nummer:	1266	Fläche: in m ²	0	Länge in m:	0
Bestandestyp:	0204 Streuobstbestand (Streuobstwiese/-weide, Obstbaumreihen)				
Charakteristik:					
	Bearbeiter: Natur Plan DI Lackner				
lfd. Nummer:	1267	Fläche: in m ²	0	Länge in m:	0
Bestandestyp:	0204 Streuobstbestand (Streuobstwiese/-weide, Obstbaumreihen)				
Charakteristik:					
	Bearbeiter: Natur Plan DI Lackner				
lfd. Nummer:	1268	Fläche: in m ²	0	Länge in m:	0
Bestandestyp:	0204 Streuobstbestand (Streuobstwiese/-weide, Obstbaumreihen)				
Charakteristik:					
	Bearbeiter: Natur Plan DI Lackner				
lfd. Nummer:	1269	Fläche: in m ²	0	Länge in m:	0
Bestandestyp:	0204 Streuobstbestand (Streuobstwiese/-weide, Obstbaumreihen)				
Charakteristik:					
	Bearbeiter: Natur Plan DI Lackner				

lfd. Nummer:	1270	Fläche: in m ²	0	Länge in m:	0
Bestandestyp:	0207 Markanter Einzelbaum				
Charakteristik:					
		Bearbeiter:	Natur Plan DI Lackner		
lfd. Nummer:	1271	Fläche: in m ²	0	Länge in m:	0
Bestandestyp:	0207 Markanter Einzelbaum				
Charakteristik:					
		Bearbeiter:	Natur Plan DI Lackner		
lfd. Nummer:	1272	Fläche: in m ²	0	Länge in m:	0
Bestandestyp:	0207 Markanter Einzelbaum				
Charakteristik:					
		Bearbeiter:	Natur Plan DI Lackner		
lfd. Nummer:	1273	Fläche: in m ²	0	Länge in m:	0
Bestandestyp:	0207 Markanter Einzelbaum				
Charakteristik:					
		Bearbeiter:	Natur Plan DI Lackner		
lfd. Nummer:	1274	Fläche: in m ²	0	Länge in m:	0
Bestandestyp:	0207 Markanter Einzelbaum				
Charakteristik:					
		Bearbeiter:	Natur Plan DI Lackner		
lfd. Nummer:	1275	Fläche: in m ²	0	Länge in m:	0
Bestandestyp:	0207 Markanter Einzelbaum				
Charakteristik:					
		Bearbeiter:	Natur Plan DI Lackner		
lfd. Nummer:	1276	Fläche: in m ²	0	Länge in m:	0
Bestandestyp:	0207 Markanter Einzelbaum				
Charakteristik:					
		Bearbeiter:	Natur Plan DI Lackner		
lfd. Nummer:	1277	Fläche: in m ²	0	Länge in m:	0
Bestandestyp:	0207 Markanter Einzelbaum				
Charakteristik:					
		Bearbeiter:	Natur Plan DI Lackner		
lfd. Nummer:	1278	Fläche: in m ²	0	Länge in m:	0
Bestandestyp:	0207 Markanter Einzelbaum				
Charakteristik:					
		Bearbeiter:	Natur Plan DI Lackner		
lfd. Nummer:	1279	Fläche: in m ²	0	Länge in m:	0
Bestandestyp:	0207 Markanter Einzelbaum				
Charakteristik:					
		Bearbeiter:	Natur Plan DI Lackner		
lfd. Nummer:	1280	Fläche: in m ²	0	Länge in m:	0
Bestandestyp:	0207 Markanter Einzelbaum				
Charakteristik:					
		Bearbeiter:	Natur Plan DI Lackner		
lfd. Nummer:	1281	Fläche: in m ²	0	Länge in m:	0
Bestandestyp:	0207 Markanter Einzelbaum				
Charakteristik:					
		Bearbeiter:	Natur Plan DI Lackner		

lfd. Nummer:	1282	Fläche: in m ²	0	Länge in m:	0
Bestandestyp:	0207 Markanter Einzelbaum				
Charakteristik:					
		Bearbeiter:	Natur Plan DI Lackner		
lfd. Nummer:	1283	Fläche: in m ²	0	Länge in m:	0
Bestandestyp:	0207 Markanter Einzelbaum				
Charakteristik:					
		Bearbeiter:	Natur Plan DI Lackner		
lfd. Nummer:	1284	Fläche: in m ²	0	Länge in m:	0
Bestandestyp:	0207 Markanter Einzelbaum				
Charakteristik:					
		Bearbeiter:	Natur Plan DI Lackner		
lfd. Nummer:	1285	Fläche: in m ²	0	Länge in m:	0
Bestandestyp:	0204 Streuobstbestand (Streuobstwiese/-weide, Obstbaumreihen)				
Charakteristik:					
		Bearbeiter:	Natur Plan DI Lackner		
lfd. Nummer:	1286	Fläche: in m ²	0	Länge in m:	0
Bestandestyp:	0204 Streuobstbestand (Streuobstwiese/-weide, Obstbaumreihen)				
Charakteristik:					
		Bearbeiter:	Natur Plan DI Lackner		
lfd. Nummer:	1287	Fläche: in m ²	0	Länge in m:	0
Bestandestyp:	0204 Streuobstbestand (Streuobstwiese/-weide, Obstbaumreihen)				
Charakteristik:					
		Bearbeiter:	Natur Plan DI Lackner		
lfd. Nummer:	1288	Fläche: in m ²	0	Länge in m:	0
Bestandestyp:	0204 Streuobstbestand (Streuobstwiese/-weide, Obstbaumreihen)				
Charakteristik:					
		Bearbeiter:	Natur Plan DI Lackner		
lfd. Nummer:	1289	Fläche: in m ²	0	Länge in m:	0
Bestandestyp:	0207 Markanter Einzelbaum				
Charakteristik:					
		Bearbeiter:	Natur Plan DI Lackner		
lfd. Nummer:	1290	Fläche: in m ²	0	Länge in m:	0
Bestandestyp:	0207 Markanter Einzelbaum				
Charakteristik:					
		Bearbeiter:	Natur Plan DI Lackner		
lfd. Nummer:	1291	Fläche: in m ²	0	Länge in m:	0
Bestandestyp:	0207 Markanter Einzelbaum				
Charakteristik:					
		Bearbeiter:	Natur Plan DI Lackner		
lfd. Nummer:	1292	Fläche: in m ²	0	Länge in m:	0
Bestandestyp:	0207 Markanter Einzelbaum				
Charakteristik:					
		Bearbeiter:	Natur Plan DI Lackner		
lfd. Nummer:	1293	Fläche: in m ²	0	Länge in m:	0
Bestandestyp:	0207 Markanter Einzelbaum				
Charakteristik:					
		Bearbeiter:	Natur Plan DI Lackner		

lfd. Nummer: **1294** Fläche: in m² **9** Länge in m: **3**

Bestandestyp: **0401 Stehendes Gewässer**

Charakteristik: Gewässeraufnahmepunkt 39: künstlich angelegter kleiner Teich in der Bachuferzone mit steingesicherter Uferzone.

Bearbeiter: Natur Plan DI Lackner

lfd. Nummer: **1295** Fläche: in m² **9** Länge in m: **3**

Bestandestyp: **0401 Stehendes Gewässer**

Charakteristik: Gewässeraufnahmepunkt 40: künstlich angelegter kleiner Teich in der Bachuferzone mit steingesicherter Uferzone.

Bearbeiter: Natur Plan DI Lackner

lfd. Nummer: **1296** Fläche: in m² **0** Länge in m: **0**

Bestandestyp: **0207 Markanter Einzelbaum**

Charakteristik:

Bearbeiter: Natur Plan DI Lackner

lfd. Nummer: **1297** Fläche: in m² **0** Länge in m: **0**

Bestandestyp: **0207 Markanter Einzelbaum**

Charakteristik:

Bearbeiter: Natur Plan DI Lackner

lfd. Nummer: **1298** Fläche: in m² **0** Länge in m: **0**

Bestandestyp: **0207 Markanter Einzelbaum**

Charakteristik:

Bearbeiter: Natur Plan DI Lackner

lfd. Nummer: **1299** Fläche: in m² **0** Länge in m: **0**

Bestandestyp: **0207 Markanter Einzelbaum**

Charakteristik:

Bearbeiter: Natur Plan DI Lackner

lfd. Nummer: **1300** Fläche: in m² **0** Länge in m: **0**

Bestandestyp: **0207 Markanter Einzelbaum**

Charakteristik:

Bearbeiter: Natur Plan DI Lackner

lfd. Nummer: **1301** Fläche: in m² **0** Länge in m: **0**

Bestandestyp: **0207 Markanter Einzelbaum**

Charakteristik:

Bearbeiter: Natur Plan DI Lackner

lfd. Nummer: **1302** Fläche: in m² **0** Länge in m: **0**

Bestandestyp: **0207 Markanter Einzelbaum**

Charakteristik:

Bearbeiter: Natur Plan DI Lackner

lfd. Nummer: **1303** Fläche: in m² **0** Länge in m: **0**

Bestandestyp: **0207 Markanter Einzelbaum**

Charakteristik:

Bearbeiter: Natur Plan DI Lackner

lfd. Nummer: **1304** Fläche: in m² **0** Länge in m: **0**

Bestandestyp: **0204 Streuobstbestand (Streuobstwiese/-weide, Obstbaumreihen)**

Charakteristik:

Bearbeiter: Natur Plan DI Lackner

lfd. Nummer:	1305	Fläche: in m ²	0	Länge in m:	0
Bestandestyp:	0207 Markanter Einzelbaum				
Charakteristik:					
	Bearbeiter:	Natur Plan DI Lackner			
lfd. Nummer:	1306	Fläche: in m ²	0	Länge in m:	0
Bestandestyp:	0207 Markanter Einzelbaum				
Charakteristik:					
	Bearbeiter:	Natur Plan DI Lackner			
lfd. Nummer:	1307	Fläche: in m ²	0	Länge in m:	0
Bestandestyp:	0207 Markanter Einzelbaum				
Charakteristik:					
	Bearbeiter:	Natur Plan DI Lackner			
lfd. Nummer:	1308	Fläche: in m ²	0	Länge in m:	0
Bestandestyp:	0207 Markanter Einzelbaum				
Charakteristik:					
	Bearbeiter:	Natur Plan DI Lackner			
lfd. Nummer:	1309	Fläche: in m ²	0	Länge in m:	0
Bestandestyp:	0207 Markanter Einzelbaum				
Charakteristik:					
	Bearbeiter:	Natur Plan DI Lackner			
lfd. Nummer:	1310	Fläche: in m ²	0	Länge in m:	0
Bestandestyp:	0207 Markanter Einzelbaum				
Charakteristik:					
	Bearbeiter:	Natur Plan DI Lackner			
lfd. Nummer:	1311	Fläche: in m ²	0	Länge in m:	0
Bestandestyp:	0207 Markanter Einzelbaum				
Charakteristik:					
	Bearbeiter:	Natur Plan DI Lackner			
lfd. Nummer:	1312	Fläche: in m ²	0	Länge in m:	0
Bestandestyp:	0207 Markanter Einzelbaum				
Charakteristik:					
	Bearbeiter:	Natur Plan DI Lackner			
lfd. Nummer:	1313	Fläche: in m ²	0	Länge in m:	0
Bestandestyp:	0207 Markanter Einzelbaum				
Charakteristik:					
	Bearbeiter:	Natur Plan DI Lackner			
lfd. Nummer:	1314	Fläche: in m ²	0	Länge in m:	0
Bestandestyp:	0207 Markanter Einzelbaum				
Charakteristik:					
	Bearbeiter:	Natur Plan DI Lackner			
lfd. Nummer:	1315	Fläche: in m ²	0	Länge in m:	0
Bestandestyp:	0207 Markanter Einzelbaum				
Charakteristik:					
	Bearbeiter:	Natur Plan DI Lackner			
lfd. Nummer:	1316	Fläche: in m ²	0	Länge in m:	0
Bestandestyp:	0207 Markanter Einzelbaum				
Charakteristik:					
	Bearbeiter:	Natur Plan DI Lackner			

lfd. Nummer:	1317	Fläche: in m ²	0	Länge in m:	0
Bestandestyp:	0207 Markanter Einzelbaum				
Charakteristik:					
	Bearbeiter: Natur Plan DI Lackner				
lfd. Nummer:	1318	Fläche: in m ²	0	Länge in m:	0
Bestandestyp:	0207 Markanter Einzelbaum				
Charakteristik:					
	Bearbeiter: Natur Plan DI Lackner				
lfd. Nummer:	1319	Fläche: in m ²	0	Länge in m:	0
Bestandestyp:	0207 Markanter Einzelbaum				
Charakteristik:					
	Bearbeiter: Natur Plan DI Lackner				
lfd. Nummer:	1320	Fläche: in m ²	0	Länge in m:	0
Bestandestyp:	0207 Markanter Einzelbaum				
Charakteristik:					
	Bearbeiter: Natur Plan DI Lackner				
lfd. Nummer:	1321	Fläche: in m ²	0	Länge in m:	0
Bestandestyp:	0207 Markanter Einzelbaum				
Charakteristik:					
	Bearbeiter: Natur Plan DI Lackner				
lfd. Nummer:	1322	Fläche: in m ²	0	Länge in m:	0
Bestandestyp:	0207 Markanter Einzelbaum				
Charakteristik:					
	Bearbeiter: Natur Plan DI Lackner				
lfd. Nummer:	1323	Fläche: in m ²	0	Länge in m:	0
Bestandestyp:	0207 Markanter Einzelbaum				
Charakteristik:					
	Bearbeiter: Natur Plan DI Lackner				
lfd. Nummer:	1324	Fläche: in m ²	0	Länge in m:	0
Bestandestyp:	0207 Markanter Einzelbaum				
Charakteristik:					
	Bearbeiter: Natur Plan DI Lackner				
lfd. Nummer:	1325	Fläche: in m ²	0	Länge in m:	0
Bestandestyp:	0207 Markanter Einzelbaum				
Charakteristik:					
	Bearbeiter: Natur Plan DI Lackner				
lfd. Nummer:	1326	Fläche: in m ²	0	Länge in m:	0
Bestandestyp:	0207 Markanter Einzelbaum				
Charakteristik:					
	Bearbeiter: Natur Plan DI Lackner				
lfd. Nummer:	1327	Fläche: in m ²	0	Länge in m:	0
Bestandestyp:	0207 Markanter Einzelbaum				
Charakteristik:					
	Bearbeiter: Natur Plan DI Lackner				
lfd. Nummer:	1328	Fläche: in m ²	0	Länge in m:	0
Bestandestyp:	0207 Markanter Einzelbaum				
Charakteristik:					
	Bearbeiter: Natur Plan DI Lackner				

lfd. Nummer:	1329	Fläche: in m ²	0	Länge in m:	0
Bestandestyp:	0207 Markanter Einzelbaum				
Charakteristik:					
	Bearbeiter:	Natur Plan DI Lackner			
lfd. Nummer:	1330	Fläche: in m ²	0	Länge in m:	0
Bestandestyp:	0207 Markanter Einzelbaum				
Charakteristik:					
	Bearbeiter:	Natur Plan DI Lackner			
lfd. Nummer:	1331	Fläche: in m ²	0	Länge in m:	0
Bestandestyp:	0207 Markanter Einzelbaum				
Charakteristik:					
	Bearbeiter:	Natur Plan DI Lackner			
lfd. Nummer:	1332	Fläche: in m ²	0	Länge in m:	0
Bestandestyp:	0207 Markanter Einzelbaum				
Charakteristik:					
	Bearbeiter:	Natur Plan DI Lackner			
lfd. Nummer:	1333	Fläche: in m ²	0	Länge in m:	0
Bestandestyp:	0207 Markanter Einzelbaum				
Charakteristik:					
	Bearbeiter:	Natur Plan DI Lackner			
lfd. Nummer:	1334	Fläche: in m ²	0	Länge in m:	0
Bestandestyp:	0207 Markanter Einzelbaum				
Charakteristik:					
	Bearbeiter:	Natur Plan DI Lackner			
lfd. Nummer:	1335	Fläche: in m ²	0	Länge in m:	0
Bestandestyp:	0207 Markanter Einzelbaum				
Charakteristik:					
	Bearbeiter:	Natur Plan DI Lackner			
lfd. Nummer:	1336	Fläche: in m ²	0	Länge in m:	0
Bestandestyp:	0207 Markanter Einzelbaum				
Charakteristik:					
	Bearbeiter:	Natur Plan DI Lackner			
lfd. Nummer:	1337	Fläche: in m ²	0	Länge in m:	0
Bestandestyp:	0207 Markanter Einzelbaum				
Charakteristik:					
	Bearbeiter:	Natur Plan DI Lackner			
lfd. Nummer:	1338	Fläche: in m ²	0	Länge in m:	0
Bestandestyp:	0207 Markanter Einzelbaum				
Charakteristik:					
	Bearbeiter:	Natur Plan DI Lackner			
lfd. Nummer:	1339	Fläche: in m ²	0	Länge in m:	0
Bestandestyp:	0207 Markanter Einzelbaum				
Charakteristik:					
	Bearbeiter:	Natur Plan DI Lackner			
lfd. Nummer:	1340	Fläche: in m ²	0	Länge in m:	0
Bestandestyp:	0207 Markanter Einzelbaum				
Charakteristik:					
	Bearbeiter:	Natur Plan DI Lackner			

lfd. Nummer:	1341	Fläche: in m ²	0	Länge in m:	0
Bestandestyp:	0207 Markanter Einzelbaum				
Charakteristik:					
		Bearbeiter:	Natur Plan DI Lackner		
lfd. Nummer:	1342	Fläche: in m ²	0	Länge in m:	0
Bestandestyp:	0207 Markanter Einzelbaum				
Charakteristik:					
		Bearbeiter:	Natur Plan DI Lackner		
lfd. Nummer:	1343	Fläche: in m ²	0	Länge in m:	0
Bestandestyp:	0207 Markanter Einzelbaum				
Charakteristik:					
		Bearbeiter:	Natur Plan DI Lackner		
lfd. Nummer:	1344	Fläche: in m ²	0	Länge in m:	0
Bestandestyp:	0207 Markanter Einzelbaum				
Charakteristik:					
		Bearbeiter:	Natur Plan DI Lackner		
lfd. Nummer:	1345	Fläche: in m ²	0	Länge in m:	0
Bestandestyp:	0207 Markanter Einzelbaum				
Charakteristik:					
		Bearbeiter:	Natur Plan DI Lackner		
lfd. Nummer:	1346	Fläche: in m ²	0	Länge in m:	0
Bestandestyp:	0207 Markanter Einzelbaum				
Charakteristik:					
		Bearbeiter:	Natur Plan DI Lackner		
lfd. Nummer:	1347	Fläche: in m ²	0	Länge in m:	0
Bestandestyp:	0207 Markanter Einzelbaum				
Charakteristik:					
		Bearbeiter:	Natur Plan DI Lackner		
lfd. Nummer:	1348	Fläche: in m ²	0	Länge in m:	0
Bestandestyp:	0207 Markanter Einzelbaum				
Charakteristik:					
		Bearbeiter:	Natur Plan DI Lackner		
lfd. Nummer:	1349	Fläche: in m ²	0	Länge in m:	0
Bestandestyp:	0207 Markanter Einzelbaum				
Charakteristik:					
		Bearbeiter:	Natur Plan DI Lackner		
lfd. Nummer:	1350	Fläche: in m ²	0	Länge in m:	0
Bestandestyp:	0207 Markanter Einzelbaum				
Charakteristik:					
		Bearbeiter:	Natur Plan DI Lackner		
lfd. Nummer:	1351	Fläche: in m ²	0	Länge in m:	0
Bestandestyp:	0207 Markanter Einzelbaum				
Charakteristik:					
		Bearbeiter:	Natur Plan DI Lackner		
lfd. Nummer:	1352	Fläche: in m ²	0	Länge in m:	0
Bestandestyp:	0207 Markanter Einzelbaum				
Charakteristik:					
		Bearbeiter:	Natur Plan DI Lackner		

lfd. Nummer:	1353	Fläche: in m ²	0	Länge in m:	0
Bestandestyp:	0207 Markanter Einzelbaum				
Charakteristik:					
	Bearbeiter: Natur Plan DI Lackner				
lfd. Nummer:	1354	Fläche: in m ²	0	Länge in m:	0
Bestandestyp:	0207 Markanter Einzelbaum				
Charakteristik:					
	Bearbeiter: Natur Plan DI Lackner				
lfd. Nummer:	1355	Fläche: in m ²	0	Länge in m:	0
Bestandestyp:	0207 Markanter Einzelbaum				
Charakteristik:					
	Bearbeiter: Natur Plan DI Lackner				
lfd. Nummer:	1356	Fläche: in m ²	0	Länge in m:	0
Bestandestyp:	0207 Markanter Einzelbaum				
Charakteristik:					
	Bearbeiter: Natur Plan DI Lackner				
lfd. Nummer:	1357	Fläche: in m ²	0	Länge in m:	0
Bestandestyp:	0207 Markanter Einzelbaum				
Charakteristik:					
	Bearbeiter: Natur Plan DI Lackner				
lfd. Nummer:	1358	Fläche: in m ²	0	Länge in m:	0
Bestandestyp:	0207 Markanter Einzelbaum				
Charakteristik:					
	Bearbeiter: Natur Plan DI Lackner				
lfd. Nummer:	1359	Fläche: in m ²	0	Länge in m:	0
Bestandestyp:	0207 Markanter Einzelbaum				
Charakteristik:					
	Bearbeiter: Natur Plan DI Lackner				
lfd. Nummer:	1360	Fläche: in m ²	0	Länge in m:	0
Bestandestyp:	0207 Markanter Einzelbaum				
Charakteristik:					
	Bearbeiter: Natur Plan DI Lackner				
lfd. Nummer:	1361	Fläche: in m ²	0	Länge in m:	0
Bestandestyp:	0207 Markanter Einzelbaum				
Charakteristik:					
	Bearbeiter: Natur Plan DI Lackner				
lfd. Nummer:	1362	Fläche: in m ²	0	Länge in m:	0
Bestandestyp:	0207 Markanter Einzelbaum				
Charakteristik:					
	Bearbeiter: Natur Plan DI Lackner				
lfd. Nummer:	1363	Fläche: in m ²	0	Länge in m:	0
Bestandestyp:	0207 Markanter Einzelbaum				
Charakteristik:					
	Bearbeiter: Natur Plan DI Lackner				
lfd. Nummer:	1364	Fläche: in m ²	0	Länge in m:	0
Bestandestyp:	0207 Markanter Einzelbaum				
Charakteristik:					
	Bearbeiter: Natur Plan DI Lackner				

lfd. Nummer:	1365	Fläche: in m ²	0	Länge in m:	0
Bestandestyp:	0207 Markanter Einzelbaum				
Charakteristik:					
		Bearbeiter:	Natur Plan DI Lackner		
lfd. Nummer:	1366	Fläche: in m ²	0	Länge in m:	0
Bestandestyp:	0207 Markanter Einzelbaum				
Charakteristik:					
		Bearbeiter:	Natur Plan DI Lackner		
lfd. Nummer:	1367	Fläche: in m ²	0	Länge in m:	0
Bestandestyp:	0207 Markanter Einzelbaum				
Charakteristik:					
		Bearbeiter:	Natur Plan DI Lackner		
lfd. Nummer:	1368	Fläche: in m ²	0	Länge in m:	0
Bestandestyp:	0207 Markanter Einzelbaum				
Charakteristik:					
		Bearbeiter:	Natur Plan DI Lackner		
lfd. Nummer:	1369	Fläche: in m ²	0	Länge in m:	0
Bestandestyp:	0207 Markanter Einzelbaum				
Charakteristik:					
		Bearbeiter:	Natur Plan DI Lackner		
lfd. Nummer:	1370	Fläche: in m ²	0	Länge in m:	0
Bestandestyp:	0207 Markanter Einzelbaum				
Charakteristik:					
		Bearbeiter:	Natur Plan DI Lackner		
lfd. Nummer:	1371	Fläche: in m ²	0	Länge in m:	0
Bestandestyp:	0207 Markanter Einzelbaum				
Charakteristik:					
		Bearbeiter:	Natur Plan DI Lackner		
lfd. Nummer:	1372	Fläche: in m ²	0	Länge in m:	0
Bestandestyp:	0207 Markanter Einzelbaum				
Charakteristik:					
		Bearbeiter:	Natur Plan DI Lackner		
lfd. Nummer:	1373	Fläche: in m ²	0	Länge in m:	0
Bestandestyp:	0207 Markanter Einzelbaum				
Charakteristik:					
		Bearbeiter:	Natur Plan DI Lackner		
lfd. Nummer:	1374	Fläche: in m ²	0	Länge in m:	0
Bestandestyp:	0207 Markanter Einzelbaum				
Charakteristik:					
		Bearbeiter:	Natur Plan DI Lackner		
lfd. Nummer:	1375	Fläche: in m ²	0	Länge in m:	0
Bestandestyp:	0207 Markanter Einzelbaum				
Charakteristik:					
		Bearbeiter:	Natur Plan DI Lackner		
lfd. Nummer:	1376	Fläche: in m ²	0	Länge in m:	0
Bestandestyp:	0207 Markanter Einzelbaum				
Charakteristik:					
		Bearbeiter:	Natur Plan DI Lackner		

lfd. Nummer:	1377	Fläche: in m ²	0	Länge in m:	0
Bestandestyp:	0207 Markanter Einzelbaum				
Charakteristik:					
	Bearbeiter: Natur Plan DI Lackner				
lfd. Nummer:	1378	Fläche: in m ²	0	Länge in m:	0
Bestandestyp:	0207 Markanter Einzelbaum				
Charakteristik:					
	Bearbeiter: Natur Plan DI Lackner				
lfd. Nummer:	1379	Fläche: in m ²	0	Länge in m:	0
Bestandestyp:	0207 Markanter Einzelbaum				
Charakteristik:					
	Bearbeiter: Natur Plan DI Lackner				
lfd. Nummer:	1380	Fläche: in m ²	0	Länge in m:	0
Bestandestyp:	0207 Markanter Einzelbaum				
Charakteristik:					
	Bearbeiter: Natur Plan DI Lackner				
lfd. Nummer:	1381	Fläche: in m ²	0	Länge in m:	0
Bestandestyp:	0207 Markanter Einzelbaum				
Charakteristik:					
	Bearbeiter: Natur Plan DI Lackner				
lfd. Nummer:	1382	Fläche: in m ²	0	Länge in m:	0
Bestandestyp:	0207 Markanter Einzelbaum				
Charakteristik:					
	Bearbeiter: Natur Plan DI Lackner				
lfd. Nummer:	1383	Fläche: in m ²	0	Länge in m:	0
Bestandestyp:	0207 Markanter Einzelbaum				
Charakteristik:					
	Bearbeiter: Natur Plan DI Lackner				
lfd. Nummer:	1384	Fläche: in m ²	0	Länge in m:	0
Bestandestyp:	0207 Markanter Einzelbaum				
Charakteristik:					
	Bearbeiter: Natur Plan DI Lackner				
lfd. Nummer:	1385	Fläche: in m ²	0	Länge in m:	0
Bestandestyp:	0207 Markanter Einzelbaum				
Charakteristik:					
	Bearbeiter: Natur Plan DI Lackner				
lfd. Nummer:	1386	Fläche: in m ²	0	Länge in m:	0
Bestandestyp:	0207 Markanter Einzelbaum				
Charakteristik:					
	Bearbeiter: Natur Plan DI Lackner				
lfd. Nummer:	1387	Fläche: in m ²	0	Länge in m:	0
Bestandestyp:	0207 Markanter Einzelbaum				
Charakteristik:					
	Bearbeiter: Natur Plan DI Lackner				
lfd. Nummer:	1388	Fläche: in m ²	0	Länge in m:	0
Bestandestyp:	0207 Markanter Einzelbaum				
Charakteristik:					
	Bearbeiter: Natur Plan DI Lackner				

lfd. Nummer:	1389	Fläche: in m ²	0	Länge in m:	0
Bestandestyp:	0207 Markanter Einzelbaum				
Charakteristik:					
	Bearbeiter: Natur Plan DI Lackner				
lfd. Nummer:	1390	Fläche: in m ²	0	Länge in m:	0
Bestandestyp:	0207 Markanter Einzelbaum				
Charakteristik:					
	Bearbeiter: Natur Plan DI Lackner				
lfd. Nummer:	1391	Fläche: in m ²	0	Länge in m:	0
Bestandestyp:	0207 Markanter Einzelbaum				
Charakteristik:					
	Bearbeiter: Natur Plan DI Lackner				
lfd. Nummer:	1392	Fläche: in m ²	0	Länge in m:	0
Bestandestyp:	0207 Markanter Einzelbaum				
Charakteristik:					
	Bearbeiter: Natur Plan DI Lackner				
lfd. Nummer:	1393	Fläche: in m ²	0	Länge in m:	0
Bestandestyp:	0207 Markanter Einzelbaum				
Charakteristik:					
	Bearbeiter: Natur Plan DI Lackner				
lfd. Nummer:	1394	Fläche: in m ²	0	Länge in m:	0
Bestandestyp:	0207 Markanter Einzelbaum				
Charakteristik:					
	Bearbeiter: Natur Plan DI Lackner				