



LAND

OBERÖSTERREICH

Naturraumkartierung Oberösterreich

Landschaftserhebung

Gemeinde

Hofkirchen an der Trattnach



natur:raum
Naturraumkartierung Oberösterreich

Endbericht



Land Oberösterreich

NATUR

Naturraumkartierung Oberösterreich

Landschaftserhebung
Gemeinde Hofkirchen an der Trattnach

Endbericht

Kirchdorf an der Krems, 2007

Projektleitung Naturraumkartierung Oberösterreich:

Mag. Günter Dorninger

Projektbetreuung Landschaftserhebungen:

Mag. Günter Dorninger

EDV/GIS-Betreuung

Mag. Günter Dorninger

Auftragnehmer:

DI Gabriele Bassler

Technisches Büro für Landschaftsplanung
und Landschaftspflege

Albertplatz 5/2/9

1080 Wien

Bearbeiter:

DI Gabriele Bassler, DI Silvia Winter

im Auftrag des Landes Oberösterreich,
Naturschutzabteilung – Naturraumkartierung OÖ

Fotos der Titelseite:

Foto links: Feuchtbrache im Rottenbachtal mit Blutweiderich-Blühaspekt

Foto rechts: Kirche von Hofkirchen vom Trattnachtal aus fotografiert

Fotonachweis:

alle Fotos DI Gabriele Bassler

Redaktion:

AG Naturraumkartierung

Impressum:

Medieninhaber: Land Oberösterreich

Herausgeber:

Amt der O.ö. Landesregierung

Naturschutzabteilung – Naturraumkartierung Oberösterreich

4560 Kirchdorf an der Krems

Tel.: +43 7582 685 533

Fax: +43 7582 685 399

E-Mail: biokart.post@ooe.gv.at

Graphische Gestaltung: Mag. Günter Dorninger

Herstellung: Eigenvervielfältigung

Kirchdorf a. d. Krems, Juni 2007

© Alle Rechte, insbesondere das Recht der
Vervielfältigung, Verbreitung oder Verwertung bleiben
dem Land Oberösterreich vorbehalten

Inhaltsverzeichnis

| | | |
|----------|--|-----------|
| 1 | VORBEMERKUNGEN | 4 |
| 1.1 | Allgemeines | 4 |
| 1.2 | Beschreibung des Bearbeitungsgebietes | 5 |
| 1.2.1 | Lage | 5 |
| 1.2.2 | Bevölkerung, Siedlung, Wirtschaft und Verkehr | 6 |
| 1.2.3 | Landschaftsgenese und Naturraum | 7 |
| 1.2.4 | Klima | 7 |
| 1.2.5 | Boden | 9 |
| 1.2.6 | Potenziell natürliche und aktuelle Vegetation | 9 |
| 2 | BESCHREIBUNG DER EINZELNEN TEILGEBIETE | 11 |
| 2.1 | Teilgebiet 1: Trattnachtal | 13 |
| 2.2 | Teilgebiet 2: Flachwelliges Hügelland des Hausruckviertels | 15 |
| 3 | ZUSAMMENFASSEND E BESCHREIBUNG | 16 |
| 3.1 | Ergebnisse der Landschaftserhebung | 16 |
| 3.2 | Naturschutzfachlich wertvolle Bereiche | 18 |
| 3.3 | Defizite und Ansatzpunkte für eine naturschutzfachliche Aufwertung | 19 |
| 4 | VERWENDETE LITERATUR UND QUELLENVERZEICHNIS | 20 |
| 4.1 | Datengrundlagen | 20 |
| 4.2 | Literaturverzeichnis | 20 |
| 4.3 | Sonstige Quellen | 21 |

Abbildungsverzeichnis

| | |
|---|----|
| Abb. 1: Übersicht des Erhebungsgebietes mit Abgrenzung der Teilgebiete auf Grundlage der ÖK 50 | 12 |
| Abb. 2: Übersicht des Erhebungsgebietes mit Abgrenzung der Teilgebiete auf Grundl. v. Orthophotos | 13 |
| Abb. 3: Prozentueller Anteil der erhobenen Bestandestypen am gesamten Gemeindegebiet | 17 |

Tabellenverzeichnis

| | |
|---|----|
| Tab. 1: Flächengrößen und prozentuelle Flächenverteilung der erhobenen Bestandestypen, des Baulandes bzw. der nicht erhobenen Flächen in Relation zur gesamten Gemeindefläche | 16 |
| Tab. 2: Darstellung der Flächenverteilung und -größen der erhobenen Bestandestypen in Relation zur gesamten Gemeindefläche | 17 |

Anhang 1: Fotodokumentation

Anhang 2: Beschreibung der Einzelflächen

Anhang 3: Karten (1:5.000)

1 Vorbemerkungen

1.1 Allgemeines

Im Auftrag der Oberösterreichischen Landesregierung, Naturschutzabteilung - Naturraumkartierung Oberösterreich, wird unter dem Titel „Naturraum, Naturraumkartierung Oberösterreich – Landschaftserhebung Oberösterreich“ die in Oberösterreich vorhandene Ausstattung, im Besonderen die der Kulturlandschaft, mit naturräumlich relevanten Strukturelementen und Biotopen erhoben. Im Gegensatz zur Biotopkartierung, die detaillierte Aussagen über die vegetationskundlichen Verhältnisse, Strukturmerkmale, Gefährdung, Nutzung, usw. trifft, gibt die Landschaftserhebung eine grobe und überblicksartige Darstellung der vorhandenen Elemente. Nur bestimmte Erhebungstypen werden über eine kurze Charakteristik beschrieben. Die Ergebnisse der Landschaftserhebung dienen als grundlegende Information für die Erarbeitung des Landschaftsleitbildes Oberösterreichs sowie für gutachterliche und planende Tätigkeiten von Behörden und anderen Planungsträgern. Bei konkreten Planungen sind jedoch aufbauend auf die Landschaftserhebung detailliertere Erhebungen durchzuführen.

Die Landschaftserhebung basiert auf einer Auswertung aktueller digitaler Farb-Orthophotos und vorliegender Unterlagen und erfolgt im Erhebungs- und Ausgabemaßstab 1:5.000. Begehungen werden auf ausgewählte Flächen beschränkt und dienen insbesondere der Charakterisierung von Grünlandtypen sowie der Ansprache von Gehölzen. Bauland- und Siedlungsflächen sind nicht Gegenstand der Landschaftserhebung.

Die Ergebnisse der Landschaftserhebung werden für amtliche und private Gutachten, Planungen und Projekte zur Verfügung gestellt.

Das Technische Büro für Landschaftsplanung und Landschaftspflege – DI Gabriele Bassler (Wien) wurde im Juli 2006 mit der Durchführung der Arbeiten zur Landschaftserhebung für die Marktgemeinde Hofkirchen an der Trattnach im politischen Bezirk Grieskirchen beauftragt. Der Bearbeitungszeitraum erstreckte sich von August 2006 bis Juni 2007. Das Gemeindegebiet ist Teil des Bearbeitungsgebietes 2006-21.

Gegenständlicher Bericht fasst die Ergebnisse der Landschaftserhebung der Marktgemeinde Hofkirchen an der Trattnach zusammen. Grundlegende Unterlagen für die Digitalisierung und Aufarbeitung der Daten wurden vom Auftraggeber bereitgestellt (vollständige Auflistung siehe Kap. 4). Als Basis für den Bericht dienen die bei der Landesregierung und bei der Gemeinde erhobenen Pläne und Unterlagen wie z. B. der Flächenwidmungsplan und das Örtliche Entwicklungskonzept. Neben diverser Literatur zum Landschaftsraum sind auch die durch die Begehung vor Ort erworbenen Gebietskenntnisse und Wahrnehmungen durch den Bearbeiter eine wichtige Grundlage für die Berichtserstellung. Weiters wurden Informationen aus Recherchen im Internet verwendet.

1.2 Beschreibung des Bearbeitungsgebietes

1.2.1 Lage

Die Marktgemeinde Hofkirchen an der Trattnach liegt im westlichen Teil des Hausruckviertels.

Das Gemeindegebiet wird von einigen Fließgewässern geprägt: Die Trattnach durchfließt die Gemeinde von Süd nach Nord in einem breiten Tal. Die größeren Nebenflüsse sind der Stillbach, der Rottenbach und der Zinselbach, die aus dem Westen in die Trattnach münden. Zwischen diesen Fließgewässern befindet sich die flachwellige Hügellandschaft des Hausruckviertels, die ihre höchsten Erhebung mit 480 m westlich Ruhringsdorf hat. Die Täler des Stillbaches und der Trattnach liegen auf 370 bis 410 m Seehöhe. Insgesamt umfasst das Gemeindegebiet 18 km², wobei die Nord-Süd Ausdehnung 4,8 und die West-Ost Ausdehnung 7,0 km beträgt.

Die Gemeinde befindet sich im politischen Bezirk Grieskirchen und im gleichnamigen Gerichtsbezirk. Sie ist in folgende vier Katastralgemeinden unterteilt:

- Hofkirchen
- Gassen
- Schallbach
- Still

Nach der naturschutzfachlichen Raumgliederung Oberösterreichs liegt der gesamte Teil des Gemeindegebiets in der Raumeinheit „Inn- und Hausruckviertler Hügelland“.

Die Flächenverteilung (in km²) der Nutzungsklassen (Quelle: Statistik Austria 2005) gibt einen groben Überblick über die Ausstattung des Gemeindegebietes:

- | | |
|-------------------------------|------|
| • Wald | 2,1 |
| • Landwirtschaftliche Nutzung | 14,6 |
| • Baufläche | 0,1 |
| • Gärten | 0,4 |
| • Gewässer | 0,1 |
| • Sonstige Flächen | 0,5 |

1.2.2 Bevölkerung, Siedlung, Wirtschaft und Verkehr

Bevölkerung

Die Gemeinde Hofkirchen zählte am 1.1.2006 1.478 Einwohner (Statistik Austria). Die Bevölkerungszahlen nahmen von 1961 bis 2001 auf 1.508 Personen zu. Von 2001 bis 2006 ist ein leichter Rückgang auf 1.478 Personen zu verzeichnen. Im Zeitraum 1991 bis 2001 wurde die negative Wanderbilanz durch eine positive Geburtenbilanz ausgeglichen.

Siedlung

Das Ortsgebiet von Hofkirchen ist relativ dicht bebaut. Entlang der Straßen zieht sich die Bebauung weiter in die Landschaft hinein. Besonders am Hang östlich von Grieskirchen befinden sich neuere Siedlungen. Dichtere dorfähnliche Bebauungsformen finden sich weiter entlang der Straße Richtung Süden (Aigen, Ruhringsdorf) sowie in Sinzing, Weng, Regnersdorf, Hof, Pichl, Strötting, Still und Brunham. Ansonsten handelt es sich um landwirtschaftliches Wohnen in kleinen Weilern oder Einzelgehöften. Hofkirchen ist eine beliebte Wohnsitzgemeinde, hat aber wenig lt. Auskunft der Gemeinde wenig verfügbare Baulandreserven. Die Baulandpreise sind mit 23 bis 40 pro m² eher hoch. Beim Vergleich des Flächenwidmungsplanes mit dem Luftbild zeigt sich jedoch, dass größere Baulandflächen zwischen Trattnach und Gassen noch unbebaut sind. Die Gemeinde möchte mittels Angeboten im Bereich des Reihenhaus- sowie des verdichteten Flachbaues mehr Möglichkeiten zur Ansiedelung von Wohnbevölkerung geben.

Entlang der Bundesstraße besteht ein größeres Betriebsbaugebiet.

Wirtschaft

In letzter Zeit haben sich die Firmen ETA Heiztechnik, SOT HandelsgesmbH, SW Color Lacke GmbH, HEKRO Personalservice GmbH und die Fa. Moosmayr angesiedelt. Weiters ist der Gemeinde die Nahversorgung wichtig. Ein Geschäft im Ortszentrum versorgt die ansässige Bevölkerung.

Von 676 Erwerbstätigen pendeln 478 Personen aus, wovon die meisten in die nächsten Zentren (Grieskirchen, Wels, Ried im Innkreis aber auch Weibern und Gaspoltshofen) zur Arbeit fahren. Dem gegenüber steht eine relativ hohe Zahl von Einpendlern (182), die in den Gewerbe- und Dienstleistungsbetrieben der Gemeinde Arbeit finden.

Für die Ausgestaltung der Landschaft spielt die Landwirtschaft, die den Großteil der Flächen nutzt, eine große Rolle. Acker- und Grünlandparzellen werden intensiv bewirtschaftet. Dabei steht die Tierhaltung mit Milchproduktion, Rinder- und Schweinemast im Vordergrund. Dementsprechend wird v.a. Mais, Getreide und Raps angebaut. Das artenarme Intensivgrünland wird in der Regel 4 x jährlich gemäht, wobei der erste Schnitt Mitte Mai stattfindet. Durch die teilweise intensive Tierhaltung wird reichlich Gülle ausgebracht.

Im Jahr 1999 bewirtschafteten insgesamt 77 Betriebe das Gemeindegebiet, darunter bearbeiten 32 Haupterwerbslandwirte 73 % der Fläche. Die Zahl der Haupterwerbsbetriebe ging von 1995 (36) bis 1999 (32) leicht zurück, während im gleichen Zeitraum 21 von 63 Nebenerwerbsbetriebe den Betrieb aufgegeben haben. Das zeigt eine starke Tendenz hin zu großen (vermutlich noch rationeller und damit intensiver wirtschaftenden) Haupterwerbsbetrieben.

Forstwirtschaft spielt in der Gemeinde wie in der gesamten Gegend eine untergeordnete Rolle. Meist handelt sich um Bauernwald, der als Bau- oder Brennholz genutzt wird.

Hofkirchen ist keine traditionelle Tourismusgemeinde. Aber aufgrund des Trattnachtal-Radwanderweges und der zwei Reiterhöfe ist eine Förderung von touristischen Aktivitäten laut Örtlichem Entwicklungskonzept wünschenswert.

Verkehr

Die Rieder Bundesstraße B141 quert das Gemeindegebiet von W nach O. Die Landesstraße L1186 nach Aistersheim ist ebenfalls stark frequentiert. Das restliche Gemeindegebiet wird von den Landesstraßen L518, L1182, L1192 sowie Gemeindestraßen und landwirtschaftlichen Wegen erschlossen.

1.2.3 Landschaftsgenese und Naturraum

Das gesamte Gemeindegebiet von Hofkirchen ist einerseits von der welligen Hügellandschaft des Hausruckviertels, andererseits vom breiten Tal der teilweise noch mäandrierenden Trattnach und deren Nebengewässern geprägt.

Geologisch gehört dieser Landschaftsraum der Molassezone an. Im Tertiär erstreckte sich zwischen der alpinen Flyschzone im Süden und der Böhmisches Masse im Norden das flache Becken des Molassemeeres. Durch eine ständige Absenkung des Untergrundes bildeten sich mächtige Meeressedimente, bis das Meer gegen Ende des Tertiärs verlandete. Die Molassesedimente lassen sich in zwei Hauptschichten gliedern: Über den Gesteinen der Böhmisches Masse, die sich in 400 bis 800 m befinden, liegt der aus dem Alttertiär stammende schwarzgraue Oligozänschlier, der gelegentlich Erdgas, Erdöl, Schwefel und Jod führt. (Schwefeltherme in Bad Schallerbach.) Darüber ist der hellgraue Miozänschlier abgelagert, der in den oberen Teilen meist entkalkt ist und die Bodenart Ton bis Feinsand aufweist. Der Phosphor enthaltende Mergel wurde früher in Mergelgruben entnommen und gemeinsam mit Mist und Jauche zur Düngung verwendet. Aus dem Oligozänium (Mittelmiozän) stammt der Ottnanger Schlier, der im hügeligen Bereich des Gemeindegebietes meist das Ausgangsmaterial für die Bodenbildung darstellt. Auf höher gelegenen Hügeln sind auch Deckschotter abgelagert. Entlang der Trattnach und teilweise auch entlang des Stillbaches und des Rottenbaches findet sich zwischen der Austufe und den Mergeln ein schmaler Streifen einer Hochterrasse, die aus eiszeitlichen Schottern besteht. (Die Hochterrasse der Trattnach befindet sich entlang der Straße Hofkirchen - Weng.) In der ebenen Austufe selbst sind jüngere Flusssedimente abgelagert.

(Quellen: BUNDESAMT UND FORSCHUNGSZENTRUM FÜR LANDWIRTSCHAFT (1988), KRENMAYR H. G. & SCHNABEL W. (2006), KRÖLL et al. (2006))

1.2.4 Klima

Hofkirchen liegt im Einflussbereich des subozeanischen Klimas mit hohen Sommerniederschlägen. Großräumig gesehen nehmen die Niederschläge von Westen nach Osten ab. Folgende Wetterstationen in der näheren Umgebung können zur Charakterisierung des Klimas von Hofkirchen herangezogen werden:

- Ried im Innkreis (431 m) (Diese Station ist etwas weiter weg gelegen, aber aufgrund der größeren Seehöhe für das Hügelland interessant.)
- Neumarkt im Hausruckkreis (380 m)
- Hofkirchen an der Trattnach (385 m)
- Grieskirchen Moosham (352 m)

Niederschlagsverhältnisse:

Der mittlere Jahresniederschlag ist im Gebiet recht ausgeglichen. Die langjährigen Mittel liegen um die 900 mm, was für das Pflanzenwachstum einen günstigen Wert darstellt.

- Ried im Innkreis (431 m Seehöhe): 1.331 mm (2002), langjähriges Mittel: 929 mm
- Neumarkt im Hausruckkreis (380 m Seehöhe): 1.373 (2002), langjähriges Mittel: 892 mm
- Hofkirchen an der Trattnach (385 m Seehöhe): 1373 mm (2002), kein langjähriges Mittel vorhanden
- Grieskirchen (352 m Seehöhe): 1167 mm (2002), langjähriges Mittel: 889 mm

Die höchsten Niederschlagswerte werden in den Sommermonaten von Juni bis August gemessen.

Die Anzahl der Tage mit Schneedecke beträgt für die Station Ried für das Jahr 2002 47 Tage, für Hofkirchen an der Trattnach 45 Tage und für Neumarkt im Hausruckkreis 41 Tage (von Mitte November bis Ende Februar bzw. Ende März in Ried im Innkreis). Unter Schneedecke versteht man den Zeitraum, in dem eine mindestens 1 cm hohe, einige Tage anhaltende Schneebedeckung auftritt.

Temperaturverhältnisse:

Folgende Tabelle gibt einen Überblick über einige Kennwerte der Temperatur. Da 2002 ein relativ warmes Jahr war, kann man davon ausgehen, dass der langjährige Mittelwert für die Gemeinde Hofkirchen um die 8 °C liegt.

| Station | Ried im Innkreis (431 m) | Hofkirchen an der Trattnach (385 m) | Neumarkt im Hausruckkreis (380 m) | Grieskirchen (352 m) |
|---|--------------------------|-------------------------------------|-----------------------------------|----------------------|
| Jahresmittel der Temperatur in °C (langj. Mittel) | 8,0 | | | 8,7 |
| Jahresmittel der Temperatur im Jahr 2002 in °C | 9,7 | 9,8 | 9,4 | 9,7 |
| Mittlere Jännertemperatur in °C (langj. Mittel) | -2,7 | | | -2,1 |
| Mittlere Jännertemperatur im Jahr 2002 in °C | -1,3 | -1,0 | -1,9 | -1,4 |
| Mittlere Julitemperatur in °C (langj. Mittel) | 17,4 | | | 18,4 |
| Mittlere Julitemperatur im Jahr 2002 in °C | 19,1 | 19,2 | 19,0 | 19,2 |

Tab. 1: Kennwerte der Temperatur von der Klimastation von Hofkirchen und von benachbarten Orten.

Im Gebiet gibt es 95 bis 100 Frosttage, davon sind 35 Eistage und 65 Frostwechseltage. (An Frostwechseltagen verläuft die Temperaturkurve mindestens einmal am Tag durch den Gefrierpunkt.) Die Vegetationszeit (Tagesmitteltemperatur > 5 °C) dauert im Gebiet durchschnittlich 230 Tage (22.3 bis 7.11).

Windverhältnisse:

Die durchschnittliche Windgeschwindigkeit beträgt 2 bis 3 m/sec, wobei Westwinde gefolgt von Ostwinden am häufigsten sind.

(Quellen: BMLF BUNDESMINISTERIUM FÜR LAND- UND FORSTWIRTSCHAFT (Hrsg.; 2005),
BUNDESAMT UND FORSCHUNGSZENTRUM FÜR LANDWIRTSCHAFT (1988))

1.2.5 Boden

Reliefbedingt wechseln die Bodentypen im Hügelland oft recht kleinräumig. Auf Kuppen und Oberhängen findet man Kulturrohböden, die meist entkalkt sind. Auf Hangverflachungen und Verebnungen tritt eine pseudovergleyte, kalkfreie Lockersediment-Braunerde auf. Je nach Dichtlagerung des Untergrundes finden sich auf den Verebnungsflächen pseudovergleyte Braunerden und Typische Pseudogleye. Letztere sind durch Tagwasserstau beeinträchtigt und kommen relativ großflächig vor.

In der Austufe der Trattnach ist ein vergleyter, teils kalkhaltiger teils kalkfreier Brauner Auboden ausgebildet, der einen hochwertigen Grünlandstandort darstellt.

Auf der Hochterrasse ist über einer Staublehmauflage eine pseudovergleyte Lockersediment-Braunerde zu finden. Im flussfernen Hochterrassenbereich der Trattnach überwiegen die grundwasserbeeinflussten Böden (Typischer Gley und Extremer Gley).

Letztere kommen auch entlang der Bäche (Stillbach, Rottenbach u.a.) vor und sind dort teilweise entwässert.

(Quellen: BUNDESAMT UND FORSCHUNGSZENTRUM FÜR LANDWIRTSCHAFT (1984),
Internet-Abfrage: <http://gis.lebensministerium.at/ebod/>)

1.2.6 Potenziell natürliche und aktuelle Vegetation

Das Aufnahmegebiet liegt im Wuchsgebiet 7.1: „Nördliches Alpenvorland – Westteil“ in der submontanen Höhenstufe, die von 300 bis 600 m reicht.

Aufgrund der geringen Höhenamplitude sind folgende Klimaxgesellschaften zu erwarten:

- An wärmebegünstigten Standorten:
 - Submontaner Stieleichen-Hainbuchenwald (meist durch Fichtenbestände ersetzt)
- An Normalstandorten
 - Buchenwald mit Tanne und Edellaubbaumarten, Stieleiche und Rotföhre (meist durch Fichtenbestände ersetzt)
- Entlang der Fließgewässer
 - V.a. Eschen-Schwarzerlen-Bachauwälder
 - Im Trattnachtal auch Hartholz-Au mit Esche, Bergahorn, Stieleiche, Winterlinde
- An Grabeneinhängen
 - Laubmischwälder mit Bergahorn, Esche und Bergulme

In der Landschaft sind die besseren Standorte durch landwirtschaftliche Flächen bzw. durch Fichtenbestände ersetzt. Im westlichen Gemeindegebiet befinden sich noch größere Waldgebiete. Dort ist die potenziell natürliche Vegetation aber ganz oder teilweise durch Fichten ersetzt. Weiters kommen im Trattnachtal noch kleine Reste von Auwäldern vor. Die Bachauwälder sind in Form von schmalen Uferbegleitgehölzen entlang einiger Bäche (z. B. Stillbach) erhalten.

Die Intensität der forstlichen Endnutzung der kleinen Waldflächen, die vorwiegend im Besitz von Landwirten sind, liegt im österreichischen Durchschnitt über den Werten der anderen Hauptwuchsgebiete. Dafür spielt der Einfluss von Wild eine geringe Rolle.

Quelle: KILIAN et al. (1994), KOCH et al. (1999)

2 Beschreibung der einzelnen Teilgebiete

Das gesamte Gemeindegebiet von Hofkirchen liegt nach der naturschutzfachlichen Raumgliederung in der Raumeinheit „Innviertler und Hausruckviertler Hügelland“. Im Rahmen der Landschaftserhebung wird aber zwischen dem ebenen „Trattnachtal“ und dem „flachwelligen Hügelland des Hausruckviertels“ unterschieden.

Teilgebiet 1: Trattnachtal

Das Trattnachtal durchzieht das Gemeindegebiet in Süd-Nord-Richtung. Nördlich der Gemeinde schwenkt die Trattnach nach Osten, sodass sich das breite Tal auch im Nordosten von Hofkirchen befindet, obwohl der Fluss selbst durch angrenzende Gemeinden fließt.

Teilgebiet 2: Flachwelliges Hügelland des Hausruckviertels

Dieser im Hausruckviertel häufige Landschaftstyp ist westlich und südöstlich des Trattnachtals zu finden. Charakteristisch sind größere Verebnungsflächen, die sanft geneigten Hänge und die feuchten Mulden, die von vielen kleinen Bächen durchzogen werden. Traditionell befinden sich hier viele Bauernhöfe oder Weiler in Streusiedlungen, von denen die Landschaft intensiv acker- und grünlandwirtschaftlich genutzt wird.

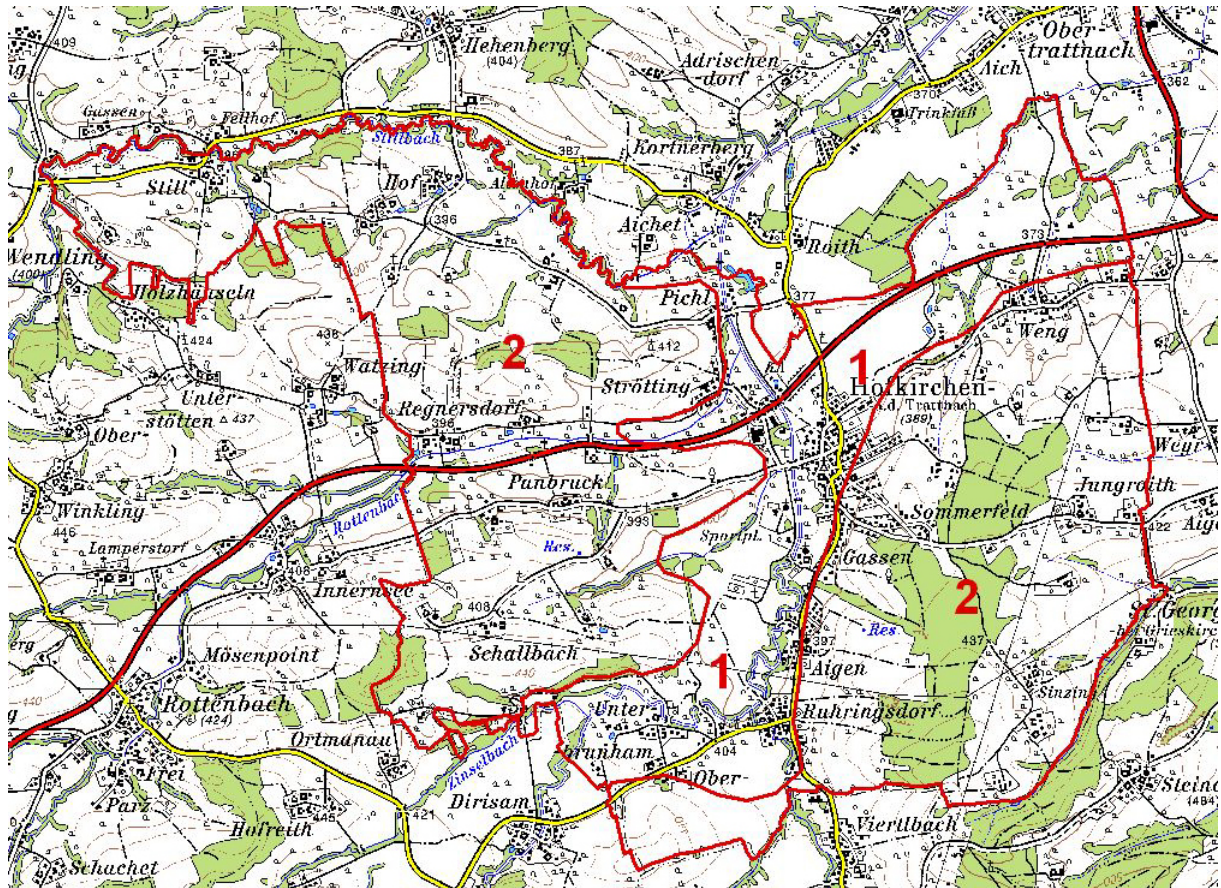


Abb. 1: Übersicht des Erhebungsgebietes mit Abgrenzung der Teilgebiete auf Grundlage der ÖK 50

Teilgebiet 1: Trattnachtal

Teilgebiet 2: Flachwelliges Hügelland des Hausruckviertels

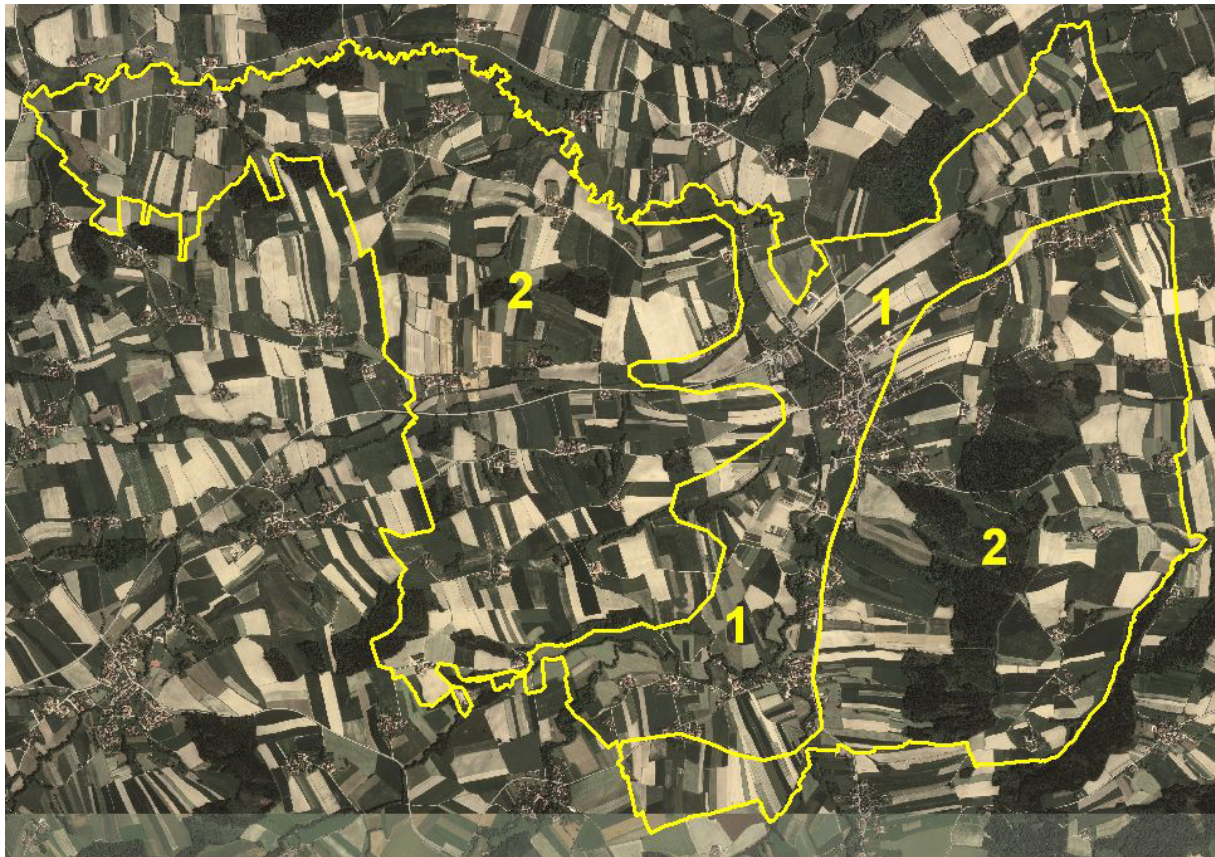


Abb. 2: Übersicht des Erhebungsgebietes mit Abgrenzung der Teilgebiete auf Grundlage von Orthophotos

Teilgebiet 1: Trattnachtal

Teilgebiet 2: Flachwelliges Hügelland des Hausruckviertels

2.1 Teilgebiet 1: Trattnachtal

| Struktur-/Nutzungsmerkmal | Charakterisierung |
|--|---|
| Wald | <ul style="list-style-type: none"> Nur kleine Auwaldreste v.a. im nordwestlichen Gemeindebereich vorhanden, naturnahe feuchte Laubholzbestände mit <i>Fraxinus excelsior</i>, <i>Acer pseudoplatanus</i>, <i>Alnus glutinosa</i>. |
| Landwirtschaftliche Nutzung / Nutzungsintensität | <ul style="list-style-type: none"> Nördlich der Bundestrasse: intensive Acker- und Grünlandnutzung durch Entwässerung möglich. Südlich der Bundestrasse: vorwiegend Ackernutzung (Entwässerung). Westlich vom Ortsgebiet (Hofkirchen): Acker- und Grünlandnutzung, zusätzlich Baumschulflächen. Intensiv genutztes, artenarmes Grünland mit 4 x jährlichem Schnitt und oft sehr starker Düngung. Extensivgrünland: eine artenreiche, feuchte Fettwiese in der Nähe des Zinselbaches; eine mäßig intensive Wiese im nördlichen Trattnachtal mit größerem Anteil an Rotschwingel und Straußgras. |

| Struktur-/Nutzungsmerkmal | Charakterisierung |
|--|--|
| Moore | <ul style="list-style-type: none"> Keine vorhanden. |
| Strukturelemente | <ul style="list-style-type: none"> Baumförmige Uferbegleitgehölze mit Erlen- und Eschendominanz an den unregulierten Teilabschnitten der Trattnach, des Stillbaches und an kleinen Bächen. Uferbegleitgehölze sehr lückig, oft nur strauchförmig und ohne beschattende Wirkung am Rottenbach und am regulierten Abschnitt der Trattnach. Flächige Streuobstbestände in der Nähe der Bauernhäuser und Streuobstreihen in der Landschaft an Wegen oder auch am Waldrand. Baumhecken v.a. im Bereich nördlich der Bundesstraße. Streuobstgärten im Bereich von Bauernhöfen und Mühlen. |
| Gewässer | <ul style="list-style-type: none"> Trattnach: Oberer Fließgewässerabschnitt naturnah, mäandrierend, beschattet von Uferbegleitgehölz, punktuelle Prallhangsicherungen; Unterer Bereich: Flussbettverlegung 1974 von Hofkirchen nach Westen; ab dort begradigter Flusslauf, Ufersicherungen mit Blocksteinen, Sohlschwellen; keine Beschattung durch Uferbegleitgehölz, naturfern. Rottenbach: 2,5m breit, begradigter Bachlauf, Ufer- und Sohlsicherungen, naturfern. Stillbach: 2 bis 3 m breiter Bach, der größtenteils unreguliert ist, fällt abschnittsweise durch seinen mäandrierenden Bachlauf auf; nur unterster Bereich aufgestaut. Zinselbach: 2 bis 3 m breit, punktuelle Prallhangsicherungen, naturnah. Nebenbäche weitgehend naturnah ausgebildet. Einige Teiche, naturfern ausgebildet. |
| Rohstoffabbau / Deponien | <ul style="list-style-type: none"> Keine vorhanden. |
| Siedlungsstruktur | <ul style="list-style-type: none"> Alter Ortskern von Hofkirchen, sowie die tiefer gelegenen Bereiche von Ruhringsdorf, Aigen und Brunham liegen direkt im Talraum. Betriebsbaugebiet entlang der Bundesstraße. |
| Relief | <ul style="list-style-type: none"> Ebene Tallandschaft von 410 (Einfluss Trattnach) bis 390 m Seehöhe. |
| Auffällige Entwicklungsprozesse / Landschaftseingriffe | <ul style="list-style-type: none"> Widmung von Betriebsbaugebiet entlang der Bundesstraße. Zerschneidung der Landschaft durch die Bundesstraße. Gebiet westlich der Trattnach: Naherholungsgebiet. Selten Brachen auf Feuchtstandorten in der Nähe der Fließgewässer. |

2.2 Teilgebiet 2: Flachwelliges Hügelland des Hausruckviertels

| Struktur-/Nutzungsmerkmal | Charakterisierung |
|--|--|
| Wald | <ul style="list-style-type: none"> Im Westteil nur auf kleinen Restflächen vorhanden (Bauernwald); östlich der Trattnach größeres Waldgebiet, größtenteils Fichtenmonokulturen. |
| Landwirtschaftliche Nutzung / Nutzungsintensität | <ul style="list-style-type: none"> Intensiv landwirtschaftlich genutzte Landschaft. Ackerbau zur Futtergewinnung: vorwiegend Getreide, Mais, Saubohnen, Raps. Intensiv genutztes, artenarmes Grünland mit 4 x jährlichem Schnitt und oft sehr starker Düngung. Anteil des Grünlands an der landwirtschaftlichen Fläche hängt stark mit der Bewirtschaftung der Höfe zusammen. Extensivgrünland: auf Randflächen beschränkt; eine artenreiche Hutweide auf südexponiertem Hang beim Zinselbach; eine Feuchtwiese (Übergang zur Brache), die anscheinend nur mehr gehäckselt wird, Aspekt mit <i>Lythrum salicaria</i>; botanisch mäßig interessant. |
| Moore | <ul style="list-style-type: none"> Keine vorhanden. |
| Strukturelemente | <ul style="list-style-type: none"> Abgesehen vom Rottenbach fast durchgehend Uferbegleitgehölze mit Erlen- und Eschendominanz (z. B. Stillbach sowie Nebenbäche). Flächige Streuobstbestände in der Nähe der Bauernhäuser und in der Nähe von Still auch weiter von den Häusern entfernt; Streuobstreihen in der Landschaft an Wegen oder auch am Waldrand. Ausgeräumte Landschaft eher kleinflächig. |
| Gewässer | <ul style="list-style-type: none"> Rottenbach: 2,5m breit, begradigter Bachlauf, Ufer- und Sohlsicherungen, naturfern. Stillbach: 2 bis 3 m breiter Bach, der größtenteils unreguliert ist, fällt abschnittsweise durch seinen mäandrierenden Bachlauf auf. Nebenbäche von Rottenbach und Stillbach, weitgehend naturnah ausgebildet. Kleine eutrophe Teiche im Bereich der Bauernhäuser. |
| Rohstoffabbau / Deponien | <ul style="list-style-type: none"> Keine vorhanden. |
| Siedlungsstruktur | <ul style="list-style-type: none"> Kleine Weiler und Einzelgehöfte. |
| Relief | <ul style="list-style-type: none"> Sanftwelliges Hügelland zwischen 400 m und 480 m Seehöhe, ein steilerer Hang nördlich des Zinselbaches. |
| Auffällige Entwicklungsprozesse / Landschaftseingriffe | <ul style="list-style-type: none"> Energiewaldflächen (bis jetzt) nur kleinflächig vorhanden. Zerschneidung der Landschaft durch die Bundesstraße. |

3 Zusammenfassende Beschreibung

3.1 Ergebnisse der Landschaftserhebung

Die Gemeinde Hofkirchen liegt in der Hügellandschaft des Hausruckviertels. Der geologische Untergrund des Schliers ist für die z. T. sehr sanftwellige Landschaftsform verantwortlich.

Hofkirchen ist eine beliebte Wohngemeinde, in der sich in letzter Zeit auch einige Betriebe (v.a. entlang der Bundesstraße) angesiedelt haben. Für das Erscheinungsbild der Landschaft bleibt trotzdem die landwirtschaftliche Nutzung ausschlaggebend. Drei Viertel der Fläche werden von Haupterwerbsbetrieben bewirtschaftet, die eine intensive Landwirtschaft betreiben. Die Regulierung der Trattnach und Entwässerungsmaßnahmen im Trattnachtal und an den kleineren Bächen machen fast überall neben der in diesen Bereichen traditionellen Grünlandwirtschaft auch eine Ackernutzung möglich. Die Wiesen sind in der Regel durch die intensive Düngung und den frühen Schnitzeitpunkt artenarm ausgebildet.

Westlich der Trattnach waren Waldbereiche von je her klein und dienen v. a. als Bauholz. Sie werden verglichen mit dem österreichischen Durchschnitt intensiv genutzt. Östlich der Trattnach existiert ein größeres Waldgebiet, in dem hauptsächlich Fichten wachsen. Nur im Nordteil sind Laubbäume mit einem höheren Anteil beigemischt.

Streuobstbestände verleihen der Kulturlandschaft nach wie vor ihren typischen Charakter. Im Bereich der Höfe und teilweise auch an Wegen sind noch viele alte Mostbirnbäume und Apfelbäume erhalten.

Ein weiteres typisches Landschaftselement stellen die schmalen Uferbegleitgehölze z. B. entlang des mäandrierenden Stillbach und den anderen zahlreichen kleinen Bächen und Gräben dar. Sie sind vorwiegend aus Eschen und Schwarzerlen aufgebaut. Die allgegenwärtige Brennessel im Unterwuchs zeigt den hohen Nährstoffeintrag aus der Landwirtschaft.

Bei den Fließgewässern mit einer Gesamtlänge von 23 km handelt es sich meist um naturnahe, kleine Bäche, wenn man vom Rottenbach absieht.

Die kleinen, eutrophen Teiche in der Nähe der Höfe sind je nach Ausstattung für Amphibien interessant.

Die folgenden Tabellen und Diagramme geben einen zusammenfassenden Überblick über die prozentuelle Flächenverteilung und Flächengrößen der erhobenen Bestandestypen in Relation zur gesamten Gemeindefläche.

| | Fläche in ha | Prozentueller Anteil |
|---|-----------------|----------------------|
| Gemeindefläche gesamt | 1.797 ha | 100 % |
| davon | | |
| Fläche erhobener Bestandestypen | 300 ha | 17 % |
| Intensiv landwirtschaftlich genutzte Bereiche, geschlossenes Siedlungsgebiete, Verkehrsflächen (= nicht erhobene Flächen) | 1.497 ha | 83 % |
| Davon Bauland | ca.76 ha | ca.4 % |

Tab. 1: Flächengrößen und prozentuelle Flächenverteilung der erhobenen Bestandestypen, des Baulandes bzw. der nicht erhobenen Flächen in Relation zur gesamten Gemeindefläche

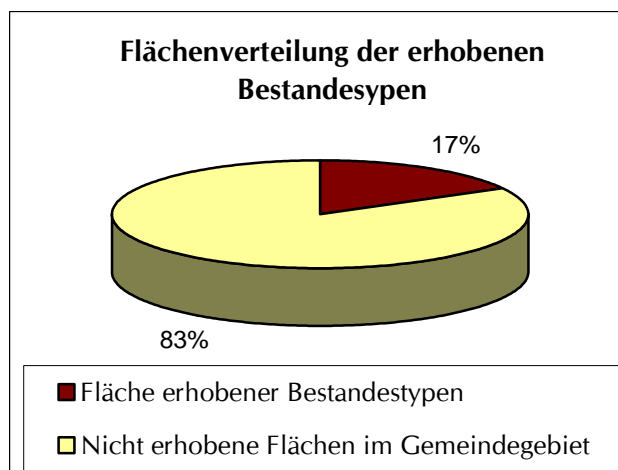


Abb. 3: Prozentueller Anteil der erhobenen Bestandestypen am gesamten Gemeindegebiet

| Erhobene Bestandestypen | Flächengröße | Anteil an der ges. Gemeindefläche |
|---|--------------|-----------------------------------|
| Nadelwald/Nadelholzforst | 115,1 ha | 6,40 % |
| Laub-Nadel-Mischwald/Laub-Nadelholz-Mischforst | 52,6 ha | 2,93 % |
| Laubwald/Laubholzforst | 30,9 ha | 1,72 % |
| Kleinstwaldfläche ("Feldgehölz"), Gebüsch oder Baumgruppe unter 1000m ² | 0,5 ha | 0,03 % |
| Uferbegleitgehölz | 35,7 ha | 1,99 % |
| Heckenzug | 8,2 ha | 0,46 % |
| Streuobstbestand (Streuobstwiese/-weide) | 34,9 ha | 1,94 % |
| Streuobstbaumreihe | 0,4 ha | 0,02 % |
| Baumreihe, Allee | 2.014 m | <0,01% |
| Markanter Einzelbaum | 77 Stück | <0,01% |
| Markante (landschaftsprägende) Geländeböschung | 4,4 ha | 0,24 % |
| Sukzessionsfläche des feuchten oder nassen Extensivgrünlandes mit oder ohne jüngeren Gehölzaufwuchs | 0,7 ha | 0,04 % |
| Sukzessionsfläche in ehemaligen Intensivgebieten | 3,2 ha | 0,18 % |
| Neubewaldung/Aufforstung | 1,7 ha | 0,09 % |
| Mesophile, "bunte" Fettwiese und die meisten Magerrasen, -weiden | 2,9 ha | 0,16 % |
| Stehendes Gewässer | 1,0 ha | 0,06 % |
| Fließendes Gewässer | 8,2 ha | 0,46 % |
| Deponien | 0,2 ha | 0,01 % |
| Erhebungsfläche unbestimmten Typs | 0,4 ha | 0,02 % |

Tab. 2: Darstellung der Flächenverteilung und -größen der erhobenen Bestandestypen in Relation zur gesamten Gemeindefläche

3.2 Naturschutzfachlich wertvolle Bereiche

Was den Wald betrifft, sind vor allem die kleinen, von der Baumartenzusammensetzung eher naturnahen Auwaldreste im Talraum wertvoll. Größere Waldinseln wirken strukturgebend.

Die flächendeckende intensiv landwirtschaftliche Nutzung lässt nicht sehr viel Spielraum für naturschutzfachlich interessante Bereiche. Trotzdem gibt es einige Bereiche, die weniger intensiv bewirtschaftet werden: Dazu gehört der eher versteckte Bereich nördlich des Zinslbaches, wo auch noch eine artenreiche Hutweide auf einem steilen Hang existiert. Mäßig intensiv genutzte Feuchtwiesen sind extrem selten. Die aufgenommenen Bestände sind oftmals „Grenzfälle für die Kartierung“ d. h. sie wurden nur als „Bunte Fettwiese“ kartiert, weil sie im Gegensatz zum extrem artenarmen Intensivgrünland doch etwas artenreicher sind, bzw. Arten der traditionell genutzten Fettwiesen aufweisen (wie z. B. einen höheren Anteil an Rotschwengel und Rotem Straußgras).

Die alten Streuobstbestände sind nicht nur für den Charakter der Landschaft ausschlaggebend, sondern stellen auch wichtige Lebensräume dar. Die Wiesen unter den Bäumen werden meist weniger intensiv gedüngt und sind daher artenreicher. Für viele Vogelarten (z. B. Gartenrotschwanz, Grünspecht) sind die durch den Baumschnitt entstehenden Baumhöhlen wichtige Nistplätze. Größere Bestände sind im flachwelligen Hügelland im Bereich der Bauernhöfe zu finden.

Ein weiteres wichtiges strukturgebendes Element sind die Uferbegleitgehölze an den Bächen (z. B. Stillbach). Oft sind sie ziemlich schmal ausgebildet, weisen aber doch eine naturnahe Artenzusammensetzung auf. Durch die Beschattung der Gewässer haben sie eine wichtige Funktion in der Gewässerselbstreinigung.

Im Talraum der Trattnach nördlich der Bundesstraße findet man einen relativ hohen Anteil an Baumhecken, die ein althergebrachtes Element der Landschaft sind und die Gegend gemeinsam mit den Uferbegleitgehölzen reich strukturieren, wovon z. B. viele Vogelarten profitieren.

Auf kleinerem Maßstab wirken sich Brachen als Strukturelemente positiv aus. Es sollte aber immer darauf geachtet werden, dass nicht artenreiche Extensivvegetation der Verbrachung anheim fällt.

Die kleinen Bäche sind größtenteils naturnah ausgebildet. Auch der etwas breitere Stillbach fällt durch seine Mäander auf.

3.3 Defizite und Ansatzpunkte für eine naturschutzfachliche Aufwertung

Vor allem nördlich des Ortsgebietes von Hofkirchen befinden sich stark ausgeräumte, strukturlose agrarisch genutzte Flächen. Hier wäre es angebracht, durch Pflanzung von Hecken und Streuobstbäumen die Landschaft für diverse Tiergruppen wieder aufzuwerten. Auch durch die Anlage von Ackerrandstreifen, die von Düngung und Pestizideinsatz ausgespart werden, kann eine Verbesserung des Lebensraumes geschaffen werden.

Abgesehen von den ausgewiesenen artenreichen Wiesen sind die Grünlandbestände meist sehr artenarm und extrem nährstoffreich. Eine Reduktion der Düngergaben und der Anzahl der Schnitte bringt vermutlich keine Erhöhung der Pflanzenartenzahlen, weil die Samen im Boden bzw. in der Umgebung fehlen, sind aber aus Grundwasserschutz und tierökologischen Gründen (z. B. Arthropodenschutz durch gestufte Mahdtermine) trotzdem sinnvoll.

Durch Überalterung und im Zuge von Bautätigkeiten fallen immer wieder alte Streuobstbäume aus. Dadurch ist es wichtig, regelmäßig neue Bäume zu pflanzen, damit auch in Zukunft dieses charakteristische Landschaftselement erhalten bleibt. Zusätzlich ist es wichtig, darauf zu achten, dass Hochstämme und alte, regionsspezifische Sorten verwendet werden.

Naturferne Teichanlagen sollten zu naturnahen Stillgewässern umgebaut werden. Bei Fischteichen ist der Besatz eher niedrig zu halten. Für Amphibien sind flache, bewachsene Ufer wichtig.

Im Örtlichen Entwicklungskonzept wird gefordert, dass aufgrund der Unterbewaldung der Wald unbedingt zu erhalten sei, wobei auch Kleingehölzen eine wichtige Rolle zukommt. Aus naturschutzfachlichen Gesichtspunkten geht es aber nicht nur um die Quantität. Ökologisch wertvoll sind v. a. naturnahe Wälder, das heißt Wälder mit einer naturnahen Artenkombination. Wünschenswert wäre daher die Erhöhung des Laubholzanteiles in den Fichtenforsten. In Zuge von Verjüngung nach Nutzungen wäre ein optimaler Zeitpunkt darauf zu achten, dass auch Laubbäume oder Tannen aufkommen. In Laub- und Laubmischwäldern sollte der Laubholzanteil auch bei forstlichen Nutzungen erhalten werden. Auf jeden Fall sollte vermieden werden, dass die letzten Extensivbereiche (steile Grünlandbereiche, Feuchtwiesen) durch Nutzungsaufgabe der Wiederverwaldung anheim fallen.

Am südlichen Ortsrand endet der naturnahe Flusslauf der Trattnach. Die 1974 durchgeführte Umlegung des Flussbettes außerhalb des Ortes zur Erhöhung der Hochwassersicherheit im Ort, entspricht aber nicht mehr den heutigen Anforderungen an einen naturnahen Flussbau. Flussbauliche Maßnahmen zur Gewässerrenaturierung wären an der Trattnach und auch am Rottenbach wichtig. Besonders an der Trattnach sollte darauf geachtet werden, dass die Bebauung (entgegen dem Örtlichen Entwicklungskonzept) nicht bis an die Trattnach herangeführt wird, damit der Platz für einen etwaigen naturnahen Flussbau erhalten bleibt. Im Zuge von Renaturierungen könnten auch wieder für die Gegend charakteristische, geschlossene, baumförmige Uferbegleitgehölze etabliert werden.

4 Verwendete Literatur und Quellenverzeichnis

4.1 Datengrundlagen

Vom Auftraggeber beigestellte Daten

- Farb-Orthophotos im Triangulierungsblattschnitt 1:5000, Bildflug: 23.05.2001 und 27.06.01 (© Land Oberösterreich)
- Digitale ÖK50 (kartographisches Modell KM50) im Blattschnitt TB20000 (© Bundesamt für Eich- und Vermessungswesen)
- Gemeindegrenzen aus der Digitalen Katastralmappe, Stand 06-2003 (© Bundesamt für Eich- und Vermessungswesen)
- Digitale Katastralmappe, Stand 06-2003 (© Bundesamt für Eich- und Vermessungswesen)
- 10 m Höhenschichtlinien generiert aus dem Digitalen Höhenmodell (© Bundesamt für Eich- und Vermessungswesen)
- Digitales Landschaftsmodell - Gewässernetz (© Bundesamt für Eich- und Vermessungswesen)
- Naturschutzfachliche Raumgliederung Oberösterreichs, Stand 01-2003 (© Land Oberösterreich)

Gemeinde Hofkirchen

- Analoger Flächenwidmungsplan der Gemeinde Hofkirchen an der Trattnach in der gültigen Fassung (2007)
- Örtliches Entwicklungskonzept der Marktgemeinde Hofkirchen an der Trattnach, Stand 13.7.2000.

4.2 Literaturverzeichnis

BMLF BUNDESMINISTERIUM FÜR LAND- UND FORSTWIRTSCHAFT (Hrsg.; 2005): Hydrographisches Jahrbuch von Österreich 2002. Herausgegeben vom Hydrographischen Zentralbüro im Bundesministerium für Land- und Forstwirtschaft, Wien.

BUNDESAMT UND FORSCHUNGSZENTRUM FÜR LANDWIRTSCHAFT (1984): Erläuterungen zur Bodenkarte 1:25.000, Kartierungsbereich 96 Grieskirchen, Oberösterreich; Herausgegeben vom Bundesministerium für Land- und Forstwirtschaft, Wien.

KILIAN, W., MÜLLER, F. & STARLINGER, F. (1994): Die forstlichen Wuchsgebiete Österreichs. – Eine Naturraumgliederung nach waldökologischen Gesichtspunkten. FBVA-Berichte 82, Wien.

KOCH, G., KIRCHMEIER, H. & GRABHERR, G. (1999): Naturnähe im Wald. – Methodik und praktische Bedeutung des Hemerobiekonzeptes für die Bewertung von Waldökosystemen. Österreichischer Forstverein, Wien.

KRENMAYR H. G. & SCHNABEL W. (2006): Geologische Karte von Oberösterreich - 1:200000, Hrsg. von der Geologischen Bundesanstalt, Wien.

4.3 Sonstige Quellen

- Internet-Abfrage: <http://doris.ooe.gv.at> [besucht am 12.06.07].
- Internet-Abfrage der NALA-Daten: <http://www.land-oberoesterreich.gv.at/natur/nala/> [besucht am 12.06.07].
- Internet-Abfrage GENISYS - Geographisches Naturschutz-Informations-System: <http://www.ooe.gv.at/natur/genisys/> [besucht am 12.06.07].
- Internet-Abfrage: <http://www.ooe.gv.at/> [besucht am 12.06.07].
- Internet-Abfrage: <http://www.statistik.at/> [besucht am 12.06.07].
- Internet-Abfrage: <http://bfw.ac.at/> [besucht am 12.06.07].
- Internet-Abfrage: <http://www.hofkirchen-trattnach.at> [besucht am 13.06.07]
- Internet-Abfrage: <http://gis.lebensministerium.at/ebod/> [besucht am 13.06.07]

Anhang 1

Fotodokumentation



Abb. 1: Hofkirchen, Blick vom Trattnachtal (Foto: Gabriele Bassler)



Abb. 2: Aigen, Blick von Osten (Foto: Gabriele Bassler)



Abb. 3: Tal des Stillbaches kurz vor der Mündung in die Trattnach (Foto: Gabriele Bassler)



Abb. 4: Trattnach an der nördlichen Gemeindegrenze (Foto: Gabriele Bassler)



Abb. 5: Hecke und Stufenraine westlich von Pichl (Foto: Gabriele Bassler)



Abb. 6: Naturnaher Bach östlich von Sinzing (Foto: Gabriele Bassler)



Abb. 7: Alte Kopfweide im Trattnachtal (Foto: Gabriele Bassler)



Abb. 8 Feuchtbrache im Rottenbachtal mit Blutweiderich-Blühaspekt (Foto: Gabriele Bassler)



Abb. 9: Hügellandschaft mit Saubohnen zwischen Still und Hof (Foto: Gabriele Bassler)



Abb. 10: Blick ins Bestandesinnere einer artenarmen Fichtenmonokultur (Foto: Gabriele Bassler)

Anhang 2

Beschreibung der Einzelflächen

(Datenbank-Bericht: Auswahl Berichte Gemeinde -
"Ausdruck Endbericht" sortiert nach Flächennummer)

Gemeinde: **40811 Hofkirchen an der Trattnach**

Bezirk: **Grieskirchen**

| | | | | | |
|-----------------|---|---------------------------|--------------|-------------|-------------|
| lfd. Nummer: | 128 | Fläche: in m ² | 1191 | Länge in m: | 0 |
| Bestandestyp: | 0104 Laubwald/Laubholzforst | | | | |
| Charakteristik: | | | | | |
| | Bearbeiter: Bassler | | | | |
| lfd. Nummer: | 140 | Fläche: in m ² | 641 | Länge in m: | 0 |
| Bestandestyp: | 0201 Kleinstwaldfläche ("Feldgehölz"), Gebüsch oder Baumgruppe unter 1000m² | | | | |
| Charakteristik: | Feldgehölz in Wiesengebiet mit Fraxinus excelsior, Quercus robur, Betula pendula | | | | |
| | Bearbeiter: Bassler | | | | |
| lfd. Nummer: | 141 | Fläche: in m ² | 515 | Länge in m: | 148 |
| Bestandestyp: | 0202 Uferbegleitgehölz | | | | |
| Charakteristik: | Uferbegleitgehölz am Stillbach, auf der rechtsufrigen Seite (Gemeinde Hofkirchen), einreihig, Alnus glutinosa dominant, Fraxinus excelsior häufig, Salix alba, Betula pendula, Salix fragilis, Quercus robur; Strauchschicht: Viburnum opulus, Prunus padus; Krautschicht: Aegopodium podagraria, Filipendula ulmaria | | | | |
| | Bearbeiter: Bassler | | | | |
| lfd. Nummer: | 143 | Fläche: in m ² | 12107 | Länge in m: | 1538 |
| Bestandestyp: | 0202 Uferbegleitgehölz | | | | |
| Charakteristik: | Uferbegleitgehölz am Stillbach: einreihig: Alnus glutinosa, Fraxinus excelsior, Salix fragilis, Picea abies (vereinzelt), Acer pseudoplatanus, Strauchschicht: Evonymus europaea; Krautschicht: Impatiens parviflora, Urtica dioica | | | | |
| | Bearbeiter: Bassler | | | | |
| lfd. Nummer: | 144 | Fläche: in m ² | 687 | Länge in m: | 133 |
| Bestandestyp: | 0202 Uferbegleitgehölz | | | | |
| Charakteristik: | Uferbegleitgehölz am Stillbach, einreihig: Acer pseudoplatanus, Fraxinus excelsior, Alnus incana, Betula pendula; Strauchschicht: Rubus sp., Krautschicht: Urtica dioica | | | | |
| | Bearbeiter: Bassler | | | | |
| lfd. Nummer: | 168 | Fläche: in m ² | 12298 | Länge in m: | 763 |
| Bestandestyp: | 0202 Uferbegleitgehölz | | | | |
| Charakteristik: | Uferbegleitgehölz an Zubringer zum Stillbach: ein- bis zweireihig, Baumschicht: Fraxinus excelsior häufig, Alnus incana, Prunus padus; Strauchschicht: Humulus lupulus; Krautschicht: Urtica dioica, Rubus sp., Filipendula ulmaria | | | | |
| | Bearbeiter: Bassler | | | | |
| lfd. Nummer: | 169 | Fläche: in m ² | 902 | Länge in m: | 0 |
| Bestandestyp: | 0201 Kleinstwaldfläche ("Feldgehölz"), Gebüsch oder Baumgruppe unter 1000m² | | | | |
| Charakteristik: | Baumschicht: Salix alba, Fraxinus excelsior, Betula pendula, Prunus padus, Alnus glutinosa; Strauchschicht: Sambucus nigra; Krautschicht: Geum urbanum, Impatiens parviflora | | | | |
| | Bearbeiter: Bassler | | | | |
| lfd. Nummer: | 170 | Fläche: in m ² | 355 | Länge in m: | 0 |
| Bestandestyp: | 0401 Stehendes Gewässer | | | | |
| Charakteristik: | Teich; flache Ufer mit Iris sp., eutroph, mit Wasserlinsen bedeckt; am Ufer Salix alba | | | | |
| | Bearbeiter: Bassler | | | | |
| lfd. Nummer: | 171 | Fläche: in m ² | 426 | Länge in m: | 0 |
| Bestandestyp: | 0304 Sukzessionsfläche in ehemaligen Intensivgebieten | | | | |
| Charakteristik: | Brennnessel-Brache am Oberhang eines Teiches | | | | |
| | Bearbeiter: Bassler | | | | |
| lfd. Nummer: | 172 | Fläche: in m ² | 117 | Länge in m: | 0 |
| Bestandestyp: | 0401 Stehendes Gewässer | | | | |
| Charakteristik: | Kleiner Teich zwischen Bauernhöfen, eutroph, beschattet durch Uferbegleitgehölz | | | | |
| | Bearbeiter: Bassler | | | | |

| | | | | | |
|-----------------|--|---------------------------|-------------|-------------|------------|
| lfd. Nummer: | 173 | Fläche: in m ² | 282 | Länge in m: | 47 |
| Bestandestyp: | 0202 Uferbegleitgehölz | | | | |
| Charakteristik: | Uferbegleitgehölz an kleinem Teich, Alnus glutinosa | | | | |
| | Bearbeiter: Bassler | | | | |
| lfd. Nummer: | 174 | Fläche: in m ² | 454 | Länge in m: | 0 |
| Bestandestyp: | 0401 Stehendes Gewässer | | | | |
| Charakteristik: | Kleiner Teich, nordseitig mit Hecke, extrem eutrophiert | | | | |
| | Bearbeiter: Bassler | | | | |
| lfd. Nummer: | 180 | Fläche: in m ² | 8560 | Länge in m: | 359 |
| Bestandestyp: | 0202 Uferbegleitgehölz | | | | |
| Charakteristik: | Uferbegleitgehölz an periodischem Gewässer, beidseitig, teilweise mehrreihig, Fraxinus excelsior häufig, Quercus robur, Picea abies, Alnus glutinosa; Krautschicht: Urtica dioica dominant | | | | |
| | Bearbeiter: Bassler | | | | |
| lfd. Nummer: | 181 | Fläche: in m ² | 3191 | Länge in m: | 309 |
| Bestandestyp: | 0202 Uferbegleitgehölz | | | | |
| Charakteristik: | Rechtsufriges Uferbegleitgehölz am Stillbach, mehrreihig; Baumschicht: Alnus incana, Prunus padus, Fraxinus excelsior, Alnus glutinosa, Salix caprea, Quercus robur; Strauchschicht: Corylus avellana; Krautschicht: Humulus lupulus, Filipendula ulmaria, Urtica dioica | | | | |
| | Bearbeiter: Bassler | | | | |
| lfd. Nummer: | 182 | Fläche: in m ² | 3021 | Länge in m: | 279 |
| Bestandestyp: | 0202 Uferbegleitgehölz | | | | |
| Charakteristik: | Rechtsufriges Uferbegleitgehölz am Stillbach, ein- bis mehrreihig; Baumschicht: Fraxinus excelsior dominant, Alnus glutinosa dominant, Prunus avium, Salix fragilis | | | | |
| | Bearbeiter: Bassler | | | | |
| lfd. Nummer: | 184 | Fläche: in m ² | 3442 | Länge in m: | 0 |
| Bestandestyp: | 030802 Mesophile, "bunte" Fettwiese und die meisten Magerrasen, -weiden | | | | |
| Charakteristik: | Nährstoffreiche Feuchtwiese mit Scirpus sylvaticus dominant, Carex hirta häufig, Filipendula ulmaria und Trifolium hybridum; Grenzfall für die Kartierung | | | | |
| | Bearbeiter: Bassler | | | | |
| lfd. Nummer: | 185 | Fläche: in m ² | 799 | Länge in m: | 0 |
| Bestandestyp: | 0201 Kleinstwaldfläche ("Feldgehölz"), Gebüsch oder Baumgruppe unter 1000m² | | | | |
| Charakteristik: | Baumschicht: Acer pseudoplatanus, Fraxinus excelsior, Quercus robur, Alnus incana; Strauchschicht: Cornus sanguinea, Prunus avium; Krautschicht: Urtica dioica, Rubus sp. | | | | |
| | Bearbeiter: Bassler | | | | |
| lfd. Nummer: | 186 | Fläche: in m ² | 1863 | Länge in m: | 621 |
| Bestandestyp: | 0202 Uferbegleitgehölz | | | | |
| Charakteristik: | Linksufriges Uferbegleitgehölz an der Trattnach, einreihig, v. a. strauchförmig, lückig: Salix purpurea, Fraxinus excelsior, Salix caprea, Alnus incana | | | | |
| | Bearbeiter: Bassler | | | | |
| lfd. Nummer: | 187 | Fläche: in m ² | 1887 | Länge in m: | 629 |
| Bestandestyp: | 0202 Uferbegleitgehölz | | | | |
| Charakteristik: | Rechtsufriges Uferbegleitgehölz an der Trattnach, einreihig, v. a. strauchförmig, lückig: Salix purpurea, Fraxinus excelsior, Salix caprea, Alnus incana | | | | |
| | Bearbeiter: Bassler | | | | |
| lfd. Nummer: | 188 | Fläche: in m ² | 238 | Länge in m: | 119 |
| Bestandestyp: | 0202 Uferbegleitgehölz | | | | |
| Charakteristik: | Linksufriges Uferbegleitgehölz an der Trattnach, schmal; Baumschicht: Larix decidua, Salix purpurea, Fraxinus excelsior, Acer campestre, Tilia cordata, Acer pseudoplatanus, Salix caprea; Strauchschicht: Cornus sanguinea; Krautschicht: Lythrum salicaria | | | | |
| | Bearbeiter: Bassler | | | | |

| | | | | | |
|-----------------|---|---------------------------|--------------|-------------|-------------|
| lfd. Nummer: | 189 | Fläche: in m ² | 1612 | Länge in m: | 403 |
| Bestandestyp: | 0202 Uferbegleitgehölz | | | | |
| Charakteristik: | Rechtsufriges Uferbegleitgehölz an der Trattnach, schmal; Baumschicht: Larix decidua, Salix purpurea, Fraxinus excelsior, Acer campestre, Tilia cordata, Acer pseudoplatanus, Salix caprea; Strauchschicht: Cornus sanguinea; Krautschicht: Lythrum salicaria | | | | |
| | Bearbeiter: Bassler | | | | |
| lfd. Nummer: | 190 | Fläche: in m ² | 1845 | Länge in m: | 615 |
| Bestandestyp: | 0202 Uferbegleitgehölz | | | | |
| Charakteristik: | Strauchförmiges Uferbegleitgehölz an der Trattnach, dazwischen einige Bäume; Fraxinus excelsior, Alnus glutinosa; Strauchschicht: Salix caprea, Crataegus monogyna, Rubus sp., Corylus avellana; Krautschicht: Solanum dulcamara, Urtica dioica, Epilobium sp. | | | | |
| | Bearbeiter: Bassler | | | | |
| lfd. Nummer: | 191 | Fläche: in m ² | 1812 | Länge in m: | 604 |
| Bestandestyp: | 0202 Uferbegleitgehölz | | | | |
| Charakteristik: | Strauchförmiges Uferbegleitgehölz an der Trattnach, dazwischen einige Bäume; Fraxinus excelsior, Alnus glutinosa; Strauchschicht: Salix caprea, Crataegus monogyna, Rubus sp., Corylus avellana; Krautschicht: Solanum dulcamara, Urtica dioica, Epilobium sp. | | | | |
| | Bearbeiter: Bassler | | | | |
| lfd. Nummer: | 193 | Fläche: in m ² | 12913 | Länge in m: | 1003 |
| Bestandestyp: | 0202 Uferbegleitgehölz | | | | |
| Charakteristik: | Uferbegleitgehölz am Rottenbach, einreihig, extrem lückig, nur einzelne Sträucher bzw. Bäume u. a. Salix fragilis, Prunus padus, Urtica dioica in der Krautschicht. | | | | |
| | Bearbeiter: Bassler | | | | |
| lfd. Nummer: | 195 | Fläche: in m ² | 1275 | Länge in m: | 255 |
| Bestandestyp: | 0202 Uferbegleitgehölz | | | | |
| Charakteristik: | Uferbegleitgehölz am Rottenbach, einreihig, sehr lückig meist strauchförmig; Acer pseudoplatanus, Alnus glutinosa, Alnus incana, Salix purpurea, Viburnum opulus | | | | |
| | Bearbeiter: Bassler | | | | |
| lfd. Nummer: | 196 | Fläche: in m ² | 808 | Länge in m: | 202 |
| Bestandestyp: | 0202 Uferbegleitgehölz | | | | |
| Charakteristik: | Uferbegleitgehölz am Rottenbach, einreihig, sehr lückig meist strauchförmig; Acer pseudoplatanus, Alnus glutinosa, Alnus incana, Salix purpurea, Viburnum opulus | | | | |
| | Bearbeiter: Bassler | | | | |
| lfd. Nummer: | 197 | Fläche: in m ² | 484 | Länge in m: | 0 |
| Bestandestyp: | 030802 Mesophile, "bunte" Fettwiese und die meisten Magerrasen, -weiden | | | | |
| Charakteristik: | Frische Fettwiese, mit Arten der traditionellen Fettwiesen wie Centaurea jacea agg. und Leontodon hispidus agg., weiters Arrhenatherum elatius, Trisetum flavescens, Trifolium pratense, Trifolium repens, Ranunculus acris; Grenzfall für die Kartierung | | | | |
| | Bearbeiter: Bassler | | | | |
| lfd. Nummer: | 198 | Fläche: in m ² | 11977 | Länge in m: | 0 |
| Bestandestyp: | 030802 Mesophile, "bunte" Fettwiese und die meisten Magerrasen, -weiden | | | | |
| Charakteristik: | Feuchte Fettwiese, gehäckselt: Lythrum salicaria häufig und Aspekt-bildend, Potentilla anserina, Glyceria cf. fluitans, Juncus effusus, Lathyrus pratensis, Juncus articulatus, Symphytum tuberosum, Carex brizoides, Carex hirta, Elymus repens, Ajuga reptans, eher artenarm mit Dominanzphänomenen | | | | |
| | Bearbeiter: Bassler | | | | |
| lfd. Nummer: | 199 | Fläche: in m ² | 706 | Länge in m: | 0 |
| Bestandestyp: | 0401 Stehendes Gewässer | | | | |
| Charakteristik: | Kleiner Teich mit steilen Ufern, eutroph | | | | |
| | Bearbeiter: Bassler | | | | |
| lfd. Nummer: | 205 | Fläche: in m ² | 997 | Länge in m: | 153 |
| Bestandestyp: | 0202 Uferbegleitgehölz | | | | |
| Charakteristik: | Uferbegleitgehölz an kleinem Graben, an der Gemeindegrenze; Baumschicht: Fraxinus excelsior, Acer pseudoplatanus, Alnus glutinosa, Prunus padus; Krautschicht: Urtica dioica | | | | |
| | Bearbeiter: Bassler | | | | |

lfd. Nummer: **222** Fläche: in m² **10295** Länge in m: **949**
 Bestandestyp: **0202 Uferbegleitgehölz**
 Charakteristik: Uferbegleitgehölz am Rottenbach; einreihig, lückig, tw. strauchförmig: Quercus robur, Salix cinerea, Salix purpurea, Fraxinus excelsior, Alnus glutinosa, Salix caprea, Urtica dioica
 Bearbeiter: Bassler

lfd. Nummer: **223** Fläche: in m² **3973** Länge in m: **0**
 Bestandestyp: **030301 Sukzessionsfläche des feuchten und nassen Extensivgrünlandes mit oder ohne jüngerem Gehölzaufwuchs**
 Charakteristik: Feuchtbrache: Filipendula ulmaria dominant, Phragmites australis, Epilobium sp., Carex cf. acuta, Lathyrus pratensis, einzelne Bäume
 Bearbeiter: Bassler

lfd. Nummer: **224** Fläche: in m² **3161** Länge in m: **0**
 Bestandestyp: **0104 Laubwald/Laubholzforst**
 Charakteristik:
 Bearbeiter: Bassler

lfd. Nummer: **225** Fläche: in m² **22006** Länge in m: **0**
 Bestandestyp: **0304 Sukzessionsfläche in ehemaligen Intensivgebieten**
 Charakteristik: Feuchtwiese gehäckselt; Carex hirta häufig, Trifolium hybridum, Filipendula ulmaria, Carex cf. acuta, Alopecurus pratensis, Lythrum salicaria; Grenzfall für die Kartierung
 Bearbeiter: Bassler

lfd. Nummer: **227** Fläche: in m² **2423** Länge in m: **0**
 Bestandestyp: **0401 Stehendes Gewässer**
 Charakteristik: Relativ großer Teich, eutroph, trübes Wasser, beschattet durch Uferbegleitgehölz, Verzahnung mit Wurzeln
 Bearbeiter: Bassler

lfd. Nummer: **228** Fläche: in m² **3280** Länge in m: **210**
 Bestandestyp: **0202 Uferbegleitgehölz**
 Charakteristik: Einreihiges Uferbegleitgehölz neben Teich: Alnus glutinosa häufig, Betula pendula, Fraxinus excelsior, Corylus avellana, Acer pseudoplatanus
 Bearbeiter: Bassler

lfd. Nummer: **229** Fläche: in m² **8738** Länge in m: **378**
 Bestandestyp: **0202 Uferbegleitgehölz**
 Charakteristik: Uferbegleitgehölz an Graben (feuchte Senke): Alnus glutinosa häufig, Quercus robur, Prunus padus, Acer pseudoplatanus; Strauchschicht: Sambucus nigra; Krautschicht: Urtica dioica, Filipendula ulmaria, Caltha palustris, Impatiens parviflora, Impatiens noli-tangere
 Bearbeiter: Bassler

lfd. Nummer: **230** Fläche: in m² **3407** Länge in m: **0**
 Bestandestyp: **0104 Laubwald/Laubholzforst**
 Charakteristik:
 Bearbeiter: Bassler

lfd. Nummer: **234** Fläche: in m² **2576** Länge in m: **0**
 Bestandestyp: **0104 Laubwald/Laubholzforst**
 Charakteristik:
 Bearbeiter: Bassler

lfd. Nummer: **235** Fläche: in m² **20409** Länge in m: **1487**
 Bestandestyp: **0202 Uferbegleitgehölz**
 Charakteristik: Uferbegleitgehölz am Zinselbach, beidseitig, einreihig; Baumschicht: Alnus glutinosa dominant, Fraxinus excelsior, Quercus robur, Acer pseudoplatanus, Strauchschicht (lückig): Sambucus nigra, Rubus sp.; Krautschicht: Urtica dioica
 Bearbeiter: Bassler

| | | | | | |
|-----------------|--|---------------------------|--------------|-------------|-------------|
| lfd. Nummer: | 236 | Fläche: in m ² | 1528 | Länge in m: | 0 |
| Bestandestyp: | 030802 Mesophile, "bunte" Fettwiese und die meisten Magerrasen, -weiden | | | | |
| Charakteristik: | Steile, südexponierte Hutweide; Krautschicht durch Viehtritt lückig; teilweise nährstoffreich; <i>Daucus carota</i> , <i>Knautia arvensis</i> , <i>Trifolium repens</i> , <i>Senecio jacobaea</i> , <i>Leontodon hispidus</i> , <i>Ranunculus repens</i> , <i>Verbascum atriacum</i> , <i>Lolium perenne</i> , <i>Dactylis glomerata</i> , <i>Salvia pratensis</i> , <i>Clinopodium vulgare</i> , <i>Centaurea jacea</i> agg., <i>Aegopodium podagraria</i> (selten), <i>Ajuga reptans</i> , <i>Originanum vulgare</i> , <i>Euphorbia cyparissias</i> , <i>Arrhenatherum elatius</i> , <i>Prunella vulgaris</i> , <i>Leucanthemum vulgare</i> agg., <i>Lotus corniculatus</i> ; markante Geländeböschung | | | | |
| | Bearbeiter: Bassler | | | | |
| lfd. Nummer: | 237 | Fläche: in m ² | 383 | Länge in m: | 0 |
| Bestandestyp: | 0304 Sukzessionsfläche in ehemaligen Intensivgebieten | | | | |
| Charakteristik: | Feuchtbache am Talboden des Zinselbaches: <i>Filipendula ulmaria</i> dominant, <i>Phalaris arundinacea</i> , <i>Scirpus sylvaticus</i> , <i>Lythrum salicaria</i> selten, <i>Cirsium oleraceum</i> | | | | |
| | Bearbeiter: Bassler | | | | |
| lfd. Nummer: | 238 | Fläche: in m ² | 1053 | Länge in m: | 0 |
| Bestandestyp: | 030802 Mesophile, "bunte" Fettwiese und die meisten Magerrasen, -weiden | | | | |
| Charakteristik: | Für die Gegend artenreiche Feuchtwiese am Talboden des Zinselbaches: <i>Ranunculus repens</i> , <i>Scirpus sylvaticus</i> , <i>Carex hirta</i> , <i>Centaurea jacea</i> , <i>Symphytum tuberosum</i> , <i>Agrostis</i> cf. <i>canina</i> , <i>Phalaris arundinacea</i> , <i>Lolium perenne</i> , <i>Ranunculus acris</i> , <i>Polygonum</i> sp., Grenzfall für die Kartierung | | | | |
| | Bearbeiter: Bassler | | | | |
| lfd. Nummer: | 241 | Fläche: in m ² | 12721 | Länge in m: | 798 |
| Bestandestyp: | 0202 Uferbegleitgehölz | | | | |
| Charakteristik: | Uferbegleitgehölz, einreihig, beidseitig, <i>Ulmus minor</i> (häufig), <i>Fraxinus excelsior</i> , <i>Acer pseudoplatanus</i> , <i>Prunus padus</i> , <i>Alnus glutinosa</i> , <i>Tilia cordata</i> , keine Strauchschicht; Krautschicht: <i>Geranium phaeum</i> , <i>Petasites hybridus</i> , <i>Urtica dioica</i> , <i>Impatiens glandulifera</i> | | | | |
| | Bearbeiter: Bassler | | | | |
| lfd. Nummer: | 242 | Fläche: in m ² | 578 | Länge in m: | 0 |
| Bestandestyp: | 0401 Stehendes Gewässer | | | | |
| Charakteristik: | Kleiner Fischteich, eutroph | | | | |
| | Bearbeiter: Bassler | | | | |
| lfd. Nummer: | 243 | Fläche: in m ² | 46056 | Länge in m: | 2247 |
| Bestandestyp: | 0202 Uferbegleitgehölz | | | | |
| Charakteristik: | Uferbegleitgehölz, meist einreihig, tw. etwas breiter, <i>Fraxinus excelsior</i> häufig, <i>Alnus glutinosa</i> häufig, <i>Acer pseudoplatanus</i> , Strauchschicht: <i>Salix purpurea</i> , <i>Salix caprea</i> , <i>Rubus</i> sp. | | | | |
| | Bearbeiter: Bassler | | | | |
| lfd. Nummer: | 246 | Fläche: in m ² | 632 | Länge in m: | 0 |
| Bestandestyp: | 0304 Sukzessionsfläche in ehemaligen Intensivgebieten | | | | |
| Charakteristik: | Feuchtbache: <i>Scirpus sylvaticus</i> , <i>Carex brizoides</i> , <i>Polygonum</i> sp. | | | | |
| | Bearbeiter: Bassler | | | | |
| lfd. Nummer: | 247 | Fläche: in m ² | 30927 | Länge in m: | 778 |
| Bestandestyp: | 0202 Uferbegleitgehölz | | | | |
| Charakteristik: | Uferbegleitgehölz an kleinem Bach, teilweise etwas breiter, dann wieder einreihig, beidseitig, <i>Fraxinus excelsior</i> häufig, <i>Prunus padus</i> , <i>Alnus glutinosa</i> ; Krautschicht: <i>Urtica dioica</i> , <i>Rubus</i> sp., <i>Filipendula ulmaria</i> , <i>Galeopsis pubescens</i> | | | | |
| | Bearbeiter: Bassler | | | | |
| lfd. Nummer: | 248 | Fläche: in m ² | 1193 | Länge in m: | 0 |
| Bestandestyp: | 0104 Laubwald/Laubholzforst | | | | |
| Charakteristik: | | | | | |
| | Bearbeiter: Bassler | | | | |
| lfd. Nummer: | 249 | Fläche: in m ² | 47 | Länge in m: | 0 |
| Bestandestyp: | 0401 Stehendes Gewässer | | | | |
| Charakteristik: | Kleines Feuchtbiotop, bepflanzt | | | | |
| | Bearbeiter: Bassler | | | | |

| | | | | | |
|-----------------|--|---------------------------|-------------|-------------|------------|
| lfd. Nummer: | 250 | Fläche: in m ² | 1609 | Länge in m: | 0 |
| Bestandestyp: | 0104 Laubwald/Laubholzforst | | | | |
| Charakteristik: | | | | | |
| | Bearbeiter: Bassler | | | | |
| lfd. Nummer: | 251 | Fläche: in m ² | 690 | Länge in m: | 0 |
| Bestandestyp: | 0401 Stehendes Gewässer | | | | |
| Charakteristik: | Eutropher Fischteich, steile Ufer, Uferbegleitgehölz lückig, Verzahnung mit Wurzeln | | | | |
| | Bearbeiter: Bassler | | | | |
| lfd. Nummer: | 252 | Fläche: in m ² | 524 | Länge in m: | 131 |
| Bestandestyp: | 0202 Uferbegleitgehölz | | | | |
| Charakteristik: | Uferbegleitgehölz um Teich, angepflanzt: Fraxinus excelsior, Quercus robur, Alnus glutinosa; Strauchschicht: Cornus sanguinea, Salix purpurea, Salix cinerea, Humulus lupulus, Corylus avellana | | | | |
| | Bearbeiter: Bassler | | | | |
| lfd. Nummer: | 253 | Fläche: in m ² | 707 | Länge in m: | 0 |
| Bestandestyp: | 0201 Kleinstwaldfläche ("Feldgehölz"), Gebüsch oder Baumgruppe unter 1000m² | | | | |
| Charakteristik: | Feuchter Standort; Populus nigra, Fraxinus excelsior, kein Unterwuchs | | | | |
| | Bearbeiter: Bassler | | | | |
| lfd. Nummer: | 254 | Fläche: in m ² | 1594 | Länge in m: | 0 |
| Bestandestyp: | 0104 Laubwald/Laubholzforst | | | | |
| Charakteristik: | | | | | |
| | Bearbeiter: Bassler | | | | |
| lfd. Nummer: | 255 | Fläche: in m ² | 259 | Länge in m: | 0 |
| Bestandestyp: | 0201 Kleinstwaldfläche ("Feldgehölz"), Gebüsch oder Baumgruppe unter 1000m² | | | | |
| Charakteristik: | Feuchter, nährstoffreicher Standort; Alnus glutinosa häufig, Fraxinus excelsior häufig, Krautschicht: Urtica dioica | | | | |
| | Bearbeiter: Bassler | | | | |
| lfd. Nummer: | 256 | Fläche: in m ² | 9678 | Länge in m: | 0 |
| Bestandestyp: | 030802 Mesophile, "bunte" Fettwiese und die meisten Magerrasen, -weiden | | | | |
| Charakteristik: | Feuchtwiese am Talboden, 2- bis 3schüurig und relativ artenreich; Leontodon hispidus, Trifolium pratense, T. repens, Plantago lanceolata dominant, Crepis biennis, Ranunculus acris, Galium album, Vicia cracca, Hypochaeris radicans, Deschampsia cespitosa, Festuca rubra, Lolium perenne, Agrostis capillaris; Grenzfall für die Kartierung | | | | |
| | Bearbeiter: Bassler | | | | |
| lfd. Nummer: | 257 | Fläche: in m ² | 924 | Länge in m: | 132 |
| Bestandestyp: | 0203 Heckenzug | | | | |
| Charakteristik: | | | | | |
| | Bearbeiter: Bassler | | | | |
| lfd. Nummer: | 258 | Fläche: in m ² | 821 | Länge in m: | 0 |
| Bestandestyp: | 0201 Kleinstwaldfläche ("Feldgehölz"), Gebüsch oder Baumgruppe unter 1000m² | | | | |
| Charakteristik: | Feldgehölz mit gut ausgebildeter Strauchschicht; Baumschicht: Quercus robur, Alnus glutinosa, Fraxinus excelsior; Strauchschicht: Corylus avellana, Sorbus aucuparia, Cornus sanguinea, Evonymus europaea; Krautschicht: Urtica dioica, Galeopsis pubescens; | | | | |
| | Bearbeiter: Bassler | | | | |
| lfd. Nummer: | 259 | Fläche: in m ² | 5875 | Länge in m: | 0 |
| Bestandestyp: | 0304 Sukzessionsfläche in ehemaligen Intensivgebieten | | | | |
| Charakteristik: | Grünlandbrache am Talboden; evt. gehäckselt ? Gehölzanflug; Hypericum perforatum, Holcus mollis dominant, Galeopsis pubescens, Lythum salicaria, Juncus effusus, Quercus robur (0,5 m), Salix cinerea, Scrophularia sp. | | | | |
| | Bearbeiter: Bassler | | | | |

| | | | | | |
|-----------------|---|---------------------------|--------------|-------------|-------------|
| lfd. Nummer: | 260 | Fläche: in m ² | 19713 | Länge in m: | 1446 |
| Bestandestyp: | 0202 Uferbegleitgehölz | | | | |
| Charakteristik: | Uferbegleitgehölz am rechten Ufer eines kleine Baches: Baumschicht: Fraxinus excelsior häufig, Alnus incana, Alnus glutinosa, Acer pseudoplatanus, Prunus avium, Prunus padus, Salix sp. Krautschicht: Urtica dioica, Rubus sp. Geum urbanum, Galeopsis pubescens; | | | | |
| | Bearbeiter: Bassler | | | | |
| lfd. Nummer: | 261 | Fläche: in m ² | 2269 | Länge in m: | 0 |
| Bestandestyp: | 0104 Laubwald/Laubholzforst | | | | |
| Charakteristik: | | | | | |
| | Bearbeiter: Bassler | | | | |
| lfd. Nummer: | 262 | Fläche: in m ² | 288 | Länge in m: | 0 |
| Bestandestyp: | 0401 Stehendes Gewässer | | | | |
| Charakteristik: | Kleiner Fischteich, eutroph; | | | | |
| | Bearbeiter: Bassler | | | | |
| lfd. Nummer: | 263 | Fläche: in m ² | 234 | Länge in m: | 39 |
| Bestandestyp: | 0202 Uferbegleitgehölz | | | | |
| Charakteristik: | Gehölz an kleinem Fischteich; Alnus glutinosa dominant, Fraxinus excelsior, Robinia pseudoacacia | | | | |
| | Bearbeiter: Bassler | | | | |
| lfd. Nummer: | 265 | Fläche: in m ² | 938 | Länge in m: | 0 |
| Bestandestyp: | 0304 Sukzessionsfläche in ehemaligen Intensivgebieten | | | | |
| Charakteristik: | Artenarme Feuchtbrache, nährstoffreich: Scirpus sylvaticus, Carex sp., Lythrum salicaria, Urtica dioica | | | | |
| | Bearbeiter: Bassler | | | | |
| lfd. Nummer: | 266 | Fläche: in m ² | 1167 | Länge in m: | 0 |
| Bestandestyp: | 0104 Laubwald/Laubholzforst | | | | |
| Charakteristik: | | | | | |
| | Bearbeiter: Bassler | | | | |
| lfd. Nummer: | 267 | Fläche: in m ² | 2130 | Länge in m: | 0 |
| Bestandestyp: | 0104 Laubwald/Laubholzforst | | | | |
| Charakteristik: | | | | | |
| | Bearbeiter: Bassler | | | | |
| lfd. Nummer: | 269 | Fläche: in m ² | 9601 | Länge in m: | 525 |
| Bestandestyp: | 0202 Uferbegleitgehölz | | | | |
| Charakteristik: | Uferbegleitgehölz an schmalem Graben, beidseitig, wenig Unterwuchs, Baumschicht: Alnus glutinosa dominant, Prunus padus, Fraxinus excelsior; Krautschicht: Urtica dioica, Geum urbanum, Agrostis stolonifera, Geranium robertianum, Brachypodium sylvaticum, Galeopsis pubescens; | | | | |
| | Bearbeiter: Bassler | | | | |
| lfd. Nummer: | 270 | Fläche: in m ² | 2415 | Länge in m: | 0 |
| Bestandestyp: | 0104 Laubwald/Laubholzforst | | | | |
| Charakteristik: | | | | | |
| | Bearbeiter: Bassler | | | | |
| lfd. Nummer: | 271 | Fläche: in m ² | 1184 | Länge in m: | 0 |
| Bestandestyp: | 030802 Mesophile, "bunte" Fettwiese und die meisten Magerrasen, -weiden | | | | |
| Charakteristik: | Relativ steile Wiese am Waldrand, 2- bis 3schürig: Pulmonaria sp., Alchemilla glabra, Primula elatior, Festuca pratensis, Galium album, Ranunculus repens, Agrostis capillaris, Carex cf. sylvatica, Dactylis glomerata; Grenzfall für die Kartierung | | | | |
| | Bearbeiter: Bassler | | | | |
| lfd. Nummer: | 272 | Fläche: in m ² | 599 | Länge in m: | 0 |
| Bestandestyp: | 0201 Kleinstwaldfläche ("Feldgehölz"), Gebüsch oder Baumgruppe unter 1000m² | | | | |
| Charakteristik: | Feldgehölz mit Fraxinus excelsior, Betula pendula, Alnus glutinosa; in der Krautschicht: Urtica dioica | | | | |
| | Bearbeiter: Bassler | | | | |

| | | | | | |
|-----------------|--|---------------------------|----------|-------------|------------|
| lfd. Nummer: | 1036 | Fläche: in m ² | 0 | Länge in m: | 15 |
| Bestandestyp: | 0204 Streuobstbestand (Streuobstwiese/-weide, Obstbaumreihen) | | | | |
| Charakteristik: | Bearbeiter: Bassler | | | | |
| lfd. Nummer: | 1044 | Fläche: in m ² | 0 | Länge in m: | 57 |
| Bestandestyp: | 0204 Streuobstbestand (Streuobstwiese/-weide, Obstbaumreihen) | | | | |
| Charakteristik: | Bearbeiter: Bassler | | | | |
| lfd. Nummer: | 1046 | Fläche: in m ² | 0 | Länge in m: | 71 |
| Bestandestyp: | 0204 Streuobstbestand (Streuobstwiese/-weide, Obstbaumreihen) | | | | |
| Charakteristik: | Bearbeiter: Bassler | | | | |
| lfd. Nummer: | 1052 | Fläche: in m ² | 0 | Länge in m: | 120 |
| Bestandestyp: | 0204 Streuobstbestand (Streuobstwiese/-weide, Obstbaumreihen) | | | | |
| Charakteristik: | Bearbeiter: Bassler | | | | |
| lfd. Nummer: | 1217 | Fläche: in m ² | 0 | Länge in m: | 110 |
| Bestandestyp: | 0204 Streuobstbestand (Streuobstwiese/-weide, Obstbaumreihen) | | | | |
| Charakteristik: | Bearbeiter: Bassler | | | | |
| lfd. Nummer: | 1218 | Fläche: in m ² | 0 | Länge in m: | 30 |
| Bestandestyp: | 0204 Streuobstbestand (Streuobstwiese/-weide, Obstbaumreihen) | | | | |
| Charakteristik: | Bearbeiter: Bassler | | | | |
| lfd. Nummer: | 1219 | Fläche: in m ² | 0 | Länge in m: | 34 |
| Bestandestyp: | 0204 Streuobstbestand (Streuobstwiese/-weide, Obstbaumreihen) | | | | |
| Charakteristik: | Bearbeiter: Bassler | | | | |
| lfd. Nummer: | 1220 | Fläche: in m ² | 0 | Länge in m: | 34 |
| Bestandestyp: | 0204 Streuobstbestand (Streuobstwiese/-weide, Obstbaumreihen) | | | | |
| Charakteristik: | Bearbeiter: Bassler | | | | |
| lfd. Nummer: | 1221 | Fläche: in m ² | 0 | Länge in m: | 28 |
| Bestandestyp: | 0204 Streuobstbestand (Streuobstwiese/-weide, Obstbaumreihen) | | | | |
| Charakteristik: | Bearbeiter: Bassler | | | | |
| lfd. Nummer: | 1222 | Fläche: in m ² | 0 | Länge in m: | 33 |
| Bestandestyp: | 0204 Streuobstbestand (Streuobstwiese/-weide, Obstbaumreihen) | | | | |
| Charakteristik: | Bearbeiter: Bassler | | | | |
| lfd. Nummer: | 1224 | Fläche: in m ² | 0 | Länge in m: | 24 |
| Bestandestyp: | 0204 Streuobstbestand (Streuobstwiese/-weide, Obstbaumreihen) | | | | |
| Charakteristik: | Bearbeiter: Bassler | | | | |
| lfd. Nummer: | 1234 | Fläche: in m ² | 0 | Länge in m: | 64 |
| Bestandestyp: | 0204 Streuobstbestand (Streuobstwiese/-weide, Obstbaumreihen) | | | | |
| Charakteristik: | Bearbeiter: Bassler | | | | |

| | | | | | |
|-----------------|--|---------------------------|-------------|-------------|------------|
| lfd. Nummer: | 1235 | Fläche: in m ² | 0 | Länge in m: | 32 |
| Bestandestyp: | 0204 Streuobstbestand (Streuobstwiese/-weide, Obstbaumreihen) | | | | |
| Charakteristik: | Bearbeiter: Bassler | | | | |
| lfd. Nummer: | 1236 | Fläche: in m ² | 0 | Länge in m: | 60 |
| Bestandestyp: | 0204 Streuobstbestand (Streuobstwiese/-weide, Obstbaumreihen) | | | | |
| Charakteristik: | Bearbeiter: Bassler | | | | |
| lfd. Nummer: | 1237 | Fläche: in m ² | 0 | Länge in m: | 26 |
| Bestandestyp: | 0204 Streuobstbestand (Streuobstwiese/-weide, Obstbaumreihen) | | | | |
| Charakteristik: | Bearbeiter: Bassler | | | | |
| lfd. Nummer: | 1238 | Fläche: in m ² | 0 | Länge in m: | 77 |
| Bestandestyp: | 0204 Streuobstbestand (Streuobstwiese/-weide, Obstbaumreihen) | | | | |
| Charakteristik: | Bearbeiter: Bassler | | | | |
| lfd. Nummer: | 1239 | Fläche: in m ² | 984 | Länge in m: | 164 |
| Bestandestyp: | 0203 Heckenzug | | | | |
| Charakteristik: | Bearbeiter: Bassler | | | | |
| lfd. Nummer: | 1240 | Fläche: in m ² | 0 | Länge in m: | 108 |
| Bestandestyp: | 0204 Streuobstbestand (Streuobstwiese/-weide, Obstbaumreihen) | | | | |
| Charakteristik: | Bearbeiter: Bassler | | | | |
| lfd. Nummer: | 1241 | Fläche: in m ² | 110 | Länge in m: | 22 |
| Bestandestyp: | 0203 Heckenzug | | | | |
| Charakteristik: | Bearbeiter: Bassler | | | | |
| lfd. Nummer: | 1243 | Fläche: in m ² | 0 | Länge in m: | 15 |
| Bestandestyp: | 0206 Baumreihe, Allee | | | | |
| Charakteristik: | Bearbeiter: Bassler | | | | |
| lfd. Nummer: | 1244 | Fläche: in m ² | 0 | Länge in m: | 93 |
| Bestandestyp: | 0204 Streuobstbestand (Streuobstwiese/-weide, Obstbaumreihen) | | | | |
| Charakteristik: | Bearbeiter: Bassler | | | | |
| lfd. Nummer: | 1245 | Fläche: in m ² | 1170 | Länge in m: | 195 |
| Bestandestyp: | 0203 Heckenzug | | | | |
| Charakteristik: | Bearbeiter: Bassler | | | | |
| lfd. Nummer: | 1246 | Fläche: in m ² | 0 | Länge in m: | 33 |
| Bestandestyp: | 0204 Streuobstbestand (Streuobstwiese/-weide, Obstbaumreihen) | | | | |
| Charakteristik: | Bearbeiter: Bassler | | | | |
| lfd. Nummer: | 1247 | Fläche: in m ² | 0 | Länge in m: | 174 |
| Bestandestyp: | 0204 Streuobstbestand (Streuobstwiese/-weide, Obstbaumreihen) | | | | |
| Charakteristik: | Bearbeiter: Bassler | | | | |

| | | | | | |
|-----------------|--|---------------------------|-------------|-------------|------------|
| lfd. Nummer: | 1248 | Fläche: in m ² | 0 | Länge in m: | 58 |
| Bestandestyp: | 0204 Streuobstbestand (Streuobstwiese/-weide, Obstbaumreihen) | | | | |
| Charakteristik: | | | | | |
| | Bearbeiter: Bassler | | | | |
| lfd. Nummer: | 1249 | Fläche: in m ² | 0 | Länge in m: | 16 |
| Bestandestyp: | 0206 Baumreihe, Allee | | | | |
| Charakteristik: | | | | | |
| | Bearbeiter: Bassler | | | | |
| lfd. Nummer: | 1250 | Fläche: in m ² | 0 | Länge in m: | 30 |
| Bestandestyp: | 0206 Baumreihe, Allee | | | | |
| Charakteristik: | | | | | |
| | Bearbeiter: Bassler | | | | |
| lfd. Nummer: | 1267 | Fläche: in m ² | 882 | Länge in m: | 126 |
| Bestandestyp: | 0203 Heckenzug | | | | |
| Charakteristik: | | | | | |
| | Bearbeiter: Bassler | | | | |
| lfd. Nummer: | 1288 | Fläche: in m ² | 924 | Länge in m: | 132 |
| Bestandestyp: | 0203 Heckenzug | | | | |
| Charakteristik: | | | | | |
| | Bearbeiter: Bassler | | | | |
| lfd. Nummer: | 1289 | Fläche: in m ² | 1050 | Länge in m: | 175 |
| Bestandestyp: | 0203 Heckenzug | | | | |
| Charakteristik: | | | | | |
| | Bearbeiter: Bassler | | | | |
| lfd. Nummer: | 1290 | Fläche: in m ² | 273 | Länge in m: | 39 |
| Bestandestyp: | 0203 Heckenzug | | | | |
| Charakteristik: | | | | | |
| | Bearbeiter: Bassler | | | | |
| lfd. Nummer: | 1291 | Fläche: in m ² | 119 | Länge in m: | 17 |
| Bestandestyp: | 0203 Heckenzug | | | | |
| Charakteristik: | | | | | |
| | Bearbeiter: Bassler | | | | |
| lfd. Nummer: | 1292 | Fläche: in m ² | 812 | Länge in m: | 116 |
| Bestandestyp: | 0203 Heckenzug | | | | |
| Charakteristik: | | | | | |
| | Bearbeiter: Bassler | | | | |
| lfd. Nummer: | 1294 | Fläche: in m ² | 0 | Länge in m: | 69 |
| Bestandestyp: | 0206 Baumreihe, Allee | | | | |
| Charakteristik: | | | | | |
| | Bearbeiter: Bassler | | | | |
| lfd. Nummer: | 1296 | Fläche: in m ² | 168 | Länge in m: | 24 |
| Bestandestyp: | 0203 Heckenzug | | | | |
| Charakteristik: | | | | | |
| | Bearbeiter: Bassler | | | | |
| lfd. Nummer: | 1299 | Fläche: in m ² | 0 | Länge in m: | 33 |
| Bestandestyp: | 0204 Streuobstbestand (Streuobstwiese/-weide, Obstbaumreihen) | | | | |
| Charakteristik: | | | | | |
| | Bearbeiter: Bassler | | | | |

| | | | | | |
|-----------------|--|---------------------------|-------------|-------------|------------|
| lfd. Nummer: | 1300 | Fläche: in m ² | 0 | Länge in m: | 25 |
| Bestandestyp: | 0204 Streuobstbestand (Streuobstwiese/-weide, Obstbaumreihen) | | | | |
| Charakteristik: | Bearbeiter: Bassler | | | | |
| lfd. Nummer: | 1301 | Fläche: in m ² | 0 | Länge in m: | 56 |
| Bestandestyp: | 0204 Streuobstbestand (Streuobstwiese/-weide, Obstbaumreihen) | | | | |
| Charakteristik: | Bearbeiter: Bassler | | | | |
| lfd. Nummer: | 1302 | Fläche: in m ² | 0 | Länge in m: | 257 |
| Bestandestyp: | 0204 Streuobstbestand (Streuobstwiese/-weide, Obstbaumreihen) | | | | |
| Charakteristik: | Bearbeiter: Bassler | | | | |
| lfd. Nummer: | 1304 | Fläche: in m ² | 192 | Länge in m: | 32 |
| Bestandestyp: | 0203 Heckenzug | | | | |
| Charakteristik: | Bearbeiter: Bassler | | | | |
| lfd. Nummer: | 1307 | Fläche: in m ² | 2514 | Länge in m: | 419 |
| Bestandestyp: | 0203 Heckenzug | | | | |
| Charakteristik: | Bearbeiter: Bassler | | | | |
| lfd. Nummer: | 1308 | Fläche: in m ² | 738 | Länge in m: | 123 |
| Bestandestyp: | 0203 Heckenzug | | | | |
| Charakteristik: | Bearbeiter: Bassler | | | | |
| lfd. Nummer: | 1309 | Fläche: in m ² | 244 | Länge in m: | 61 |
| Bestandestyp: | 0203 Heckenzug | | | | |
| Charakteristik: | Bearbeiter: Bassler | | | | |
| lfd. Nummer: | 1310 | Fläche: in m ² | 448 | Länge in m: | 64 |
| Bestandestyp: | 0203 Heckenzug | | | | |
| Charakteristik: | Bearbeiter: Bassler | | | | |
| lfd. Nummer: | 1311 | Fläche: in m ² | 154 | Länge in m: | 22 |
| Bestandestyp: | 0203 Heckenzug | | | | |
| Charakteristik: | Bearbeiter: Bassler | | | | |
| lfd. Nummer: | 1312 | Fläche: in m ² | 1295 | Länge in m: | 185 |
| Bestandestyp: | 0203 Heckenzug | | | | |
| Charakteristik: | Bearbeiter: Bassler | | | | |
| lfd. Nummer: | 1313 | Fläche: in m ² | 154 | Länge in m: | 22 |
| Bestandestyp: | 0203 Heckenzug | | | | |
| Charakteristik: | Bearbeiter: Bassler | | | | |
| lfd. Nummer: | 1314 | Fläche: in m ² | 1162 | Länge in m: | 166 |
| Bestandestyp: | 0203 Heckenzug | | | | |
| Charakteristik: | Bearbeiter: Bassler | | | | |

| | | | | | |
|-----------------|--|---------------------------|------------|-------------|------------|
| lfd. Nummer: | 1315 | Fläche: in m ² | 686 | Länge in m: | 98 |
| Bestandestyp: | 0203 Heckenzug | | | | |
| Charakteristik: | | | | | |
| | | Bearbeiter: | Bassler | | |
| lfd. Nummer: | 1316 | Fläche: in m ² | 258 | Länge in m: | 43 |
| Bestandestyp: | 0203 Heckenzug | | | | |
| Charakteristik: | | | | | |
| | | Bearbeiter: | Bassler | | |
| lfd. Nummer: | 1317 | Fläche: in m ² | 252 | Länge in m: | 42 |
| Bestandestyp: | 0203 Heckenzug | | | | |
| Charakteristik: | | | | | |
| | | Bearbeiter: | Bassler | | |
| lfd. Nummer: | 1318 | Fläche: in m ² | 370 | Länge in m: | 74 |
| Bestandestyp: | 0203 Heckenzug | | | | |
| Charakteristik: | | | | | |
| | | Bearbeiter: | Bassler | | |
| lfd. Nummer: | 1319 | Fläche: in m ² | 126 | Länge in m: | 18 |
| Bestandestyp: | 0203 Heckenzug | | | | |
| Charakteristik: | | | | | |
| | | Bearbeiter: | Bassler | | |
| lfd. Nummer: | 1320 | Fläche: in m ² | 0 | Länge in m: | 72 |
| Bestandestyp: | 0204 Streuobstbestand (Streuobstwiese/-weide, Obstbaumreihen) | | | | |
| Charakteristik: | | | | | |
| | | Bearbeiter: | Bassler | | |
| lfd. Nummer: | 1321 | Fläche: in m ² | 392 | Länge in m: | 56 |
| Bestandestyp: | 0203 Heckenzug | | | | |
| Charakteristik: | | | | | |
| | | Bearbeiter: | Bassler | | |
| lfd. Nummer: | 1322 | Fläche: in m ² | 0 | Länge in m: | 61 |
| Bestandestyp: | 0204 Streuobstbestand (Streuobstwiese/-weide, Obstbaumreihen) | | | | |
| Charakteristik: | | | | | |
| | | Bearbeiter: | Bassler | | |
| lfd. Nummer: | 1323 | Fläche: in m ² | 0 | Länge in m: | 87 |
| Bestandestyp: | 0204 Streuobstbestand (Streuobstwiese/-weide, Obstbaumreihen) | | | | |
| Charakteristik: | | | | | |
| | | Bearbeiter: | Bassler | | |
| lfd. Nummer: | 1324 | Fläche: in m ² | 0 | Länge in m: | 62 |
| Bestandestyp: | 0204 Streuobstbestand (Streuobstwiese/-weide, Obstbaumreihen) | | | | |
| Charakteristik: | | | | | |
| | | Bearbeiter: | Bassler | | |
| lfd. Nummer: | 1325 | Fläche: in m ² | 0 | Länge in m: | 87 |
| Bestandestyp: | 0204 Streuobstbestand (Streuobstwiese/-weide, Obstbaumreihen) | | | | |
| Charakteristik: | | | | | |
| | | Bearbeiter: | Bassler | | |
| lfd. Nummer: | 1326 | Fläche: in m ² | 825 | Länge in m: | 165 |
| Bestandestyp: | 0203 Heckenzug | | | | |
| Charakteristik: | | | | | |
| | | Bearbeiter: | Bassler | | |

| | | | | | |
|-----------------|--|---------------------------|-------------|-------------|------------|
| lfd. Nummer: | 1327 | Fläche: in m ² | 0 | Länge in m: | 35 |
| Bestandestyp: | 0204 Streuobstbestand (Streuobstwiese/-weide, Obstbaumreihen) | | | | |
| Charakteristik: | Bearbeiter: Bassler | | | | |
| lfd. Nummer: | 1328 | Fläche: in m ² | 0 | Länge in m: | 18 |
| Bestandestyp: | 0204 Streuobstbestand (Streuobstwiese/-weide, Obstbaumreihen) | | | | |
| Charakteristik: | Bearbeiter: Bassler | | | | |
| lfd. Nummer: | 1329 | Fläche: in m ² | 0 | Länge in m: | 127 |
| Bestandestyp: | 0206 Baumreihe, Allee | | | | |
| Charakteristik: | Bearbeiter: Bassler | | | | |
| lfd. Nummer: | 1330 | Fläche: in m ² | 0 | Länge in m: | 55 |
| Bestandestyp: | 0204 Streuobstbestand (Streuobstwiese/-weide, Obstbaumreihen) | | | | |
| Charakteristik: | Bearbeiter: Bassler | | | | |
| lfd. Nummer: | 1331 | Fläche: in m ² | 0 | Länge in m: | 42 |
| Bestandestyp: | 0204 Streuobstbestand (Streuobstwiese/-weide, Obstbaumreihen) | | | | |
| Charakteristik: | Bearbeiter: Bassler | | | | |
| lfd. Nummer: | 1332 | Fläche: in m ² | 0 | Länge in m: | 19 |
| Bestandestyp: | 0204 Streuobstbestand (Streuobstwiese/-weide, Obstbaumreihen) | | | | |
| Charakteristik: | Bearbeiter: Bassler | | | | |
| lfd. Nummer: | 1333 | Fläche: in m ² | 0 | Länge in m: | 107 |
| Bestandestyp: | 0204 Streuobstbestand (Streuobstwiese/-weide, Obstbaumreihen) | | | | |
| Charakteristik: | Bearbeiter: Bassler | | | | |
| lfd. Nummer: | 1334 | Fläche: in m ² | 0 | Länge in m: | 18 |
| Bestandestyp: | 0204 Streuobstbestand (Streuobstwiese/-weide, Obstbaumreihen) | | | | |
| Charakteristik: | Bearbeiter: Bassler | | | | |
| lfd. Nummer: | 1335 | Fläche: in m ² | 0 | Länge in m: | 23 |
| Bestandestyp: | 0204 Streuobstbestand (Streuobstwiese/-weide, Obstbaumreihen) | | | | |
| Charakteristik: | Bearbeiter: Bassler | | | | |
| lfd. Nummer: | 1336 | Fläche: in m ² | 0 | Länge in m: | 28 |
| Bestandestyp: | 0204 Streuobstbestand (Streuobstwiese/-weide, Obstbaumreihen) | | | | |
| Charakteristik: | Bearbeiter: Bassler | | | | |
| lfd. Nummer: | 1337 | Fläche: in m ² | 217 | Länge in m: | 31 |
| Bestandestyp: | 0203 Heckenzug | | | | |
| Charakteristik: | Bearbeiter: Bassler | | | | |
| lfd. Nummer: | 1338 | Fläche: in m ² | 1092 | Länge in m: | 182 |
| Bestandestyp: | 0203 Heckenzug | | | | |
| Charakteristik: | Bearbeiter: Bassler | | | | |

| | | | | | |
|-----------------|--|---------------------------|------------|-------------|-----------|
| lfd. Nummer: | 1339 | Fläche: in m ² | 0 | Länge in m: | 20 |
| Bestandestyp: | 0204 Streuobstbestand (Streuobstwiese/-weide, Obstbaumreihen) | | | | |
| Charakteristik: | Bearbeiter: Bassler | | | | |
| lfd. Nummer: | 1340 | Fläche: in m ² | 364 | Länge in m: | 52 |
| Bestandestyp: | 0203 Heckenzug | | | | |
| Charakteristik: | Bearbeiter: Bassler | | | | |
| lfd. Nummer: | 1342 | Fläche: in m ² | 0 | Länge in m: | 48 |
| Bestandestyp: | 0204 Streuobstbestand (Streuobstwiese/-weide, Obstbaumreihen) | | | | |
| Charakteristik: | Bearbeiter: Bassler | | | | |
| lfd. Nummer: | 1343 | Fläche: in m ² | 0 | Länge in m: | 43 |
| Bestandestyp: | 0206 Baumreihe, Allee | | | | |
| Charakteristik: | Bearbeiter: Bassler | | | | |
| lfd. Nummer: | 1344 | Fläche: in m ² | 0 | Länge in m: | 64 |
| Bestandestyp: | 0204 Streuobstbestand (Streuobstwiese/-weide, Obstbaumreihen) | | | | |
| Charakteristik: | Bearbeiter: Bassler | | | | |
| lfd. Nummer: | 1345 | Fläche: in m ² | 0 | Länge in m: | 20 |
| Bestandestyp: | 0204 Streuobstbestand (Streuobstwiese/-weide, Obstbaumreihen) | | | | |
| Charakteristik: | Bearbeiter: Bassler | | | | |
| lfd. Nummer: | 1346 | Fläche: in m ² | 0 | Länge in m: | 99 |
| Bestandestyp: | 0204 Streuobstbestand (Streuobstwiese/-weide, Obstbaumreihen) | | | | |
| Charakteristik: | Bearbeiter: Bassler | | | | |
| lfd. Nummer: | 1347 | Fläche: in m ² | 0 | Länge in m: | 16 |
| Bestandestyp: | 0204 Streuobstbestand (Streuobstwiese/-weide, Obstbaumreihen) | | | | |
| Charakteristik: | Bearbeiter: Bassler | | | | |
| lfd. Nummer: | 1348 | Fläche: in m ² | 0 | Länge in m: | 58 |
| Bestandestyp: | 0206 Baumreihe, Allee | | | | |
| Charakteristik: | Bearbeiter: Bassler | | | | |
| lfd. Nummer: | 1349 | Fläche: in m ² | 0 | Länge in m: | 35 |
| Bestandestyp: | 0204 Streuobstbestand (Streuobstwiese/-weide, Obstbaumreihen) | | | | |
| Charakteristik: | Bearbeiter: Bassler | | | | |
| lfd. Nummer: | 1350 | Fläche: in m ² | 371 | Länge in m: | 53 |
| Bestandestyp: | 0203 Heckenzug | | | | |
| Charakteristik: | Bearbeiter: Bassler | | | | |
| lfd. Nummer: | 1351 | Fläche: in m ² | 0 | Länge in m: | 62 |
| Bestandestyp: | 0204 Streuobstbestand (Streuobstwiese/-weide, Obstbaumreihen) | | | | |
| Charakteristik: | Bearbeiter: Bassler | | | | |

| | | | | | |
|-----------------|--|---------------------------|------------|-------------|------------|
| lfd. Nummer: | 1352 | Fläche: in m ² | 0 | Länge in m: | 27 |
| Bestandestyp: | 0204 Streuobstbestand (Streuobstwiese/-weide, Obstbaumreihen) | | | | |
| Charakteristik: | Bearbeiter: Bassler | | | | |
| lfd. Nummer: | 1353 | Fläche: in m ² | 0 | Länge in m: | 36 |
| Bestandestyp: | 0204 Streuobstbestand (Streuobstwiese/-weide, Obstbaumreihen) | | | | |
| Charakteristik: | Bearbeiter: Bassler | | | | |
| lfd. Nummer: | 1354 | Fläche: in m ² | 0 | Länge in m: | 22 |
| Bestandestyp: | 0204 Streuobstbestand (Streuobstwiese/-weide, Obstbaumreihen) | | | | |
| Charakteristik: | Bearbeiter: Bassler | | | | |
| lfd. Nummer: | 1355 | Fläche: in m ² | 0 | Länge in m: | 59 |
| Bestandestyp: | 0204 Streuobstbestand (Streuobstwiese/-weide, Obstbaumreihen) | | | | |
| Charakteristik: | Bearbeiter: Bassler | | | | |
| lfd. Nummer: | 1356 | Fläche: in m ² | 0 | Länge in m: | 16 |
| Bestandestyp: | 0204 Streuobstbestand (Streuobstwiese/-weide, Obstbaumreihen) | | | | |
| Charakteristik: | Bearbeiter: Bassler | | | | |
| lfd. Nummer: | 1357 | Fläche: in m ² | 0 | Länge in m: | 73 |
| Bestandestyp: | 0204 Streuobstbestand (Streuobstwiese/-weide, Obstbaumreihen) | | | | |
| Charakteristik: | Bearbeiter: Bassler | | | | |
| lfd. Nummer: | 1358 | Fläche: in m ² | 666 | Länge in m: | 111 |
| Bestandestyp: | 0203 Heckenzug | | | | |
| Charakteristik: | Bearbeiter: Bassler | | | | |
| lfd. Nummer: | 1359 | Fläche: in m ² | 0 | Länge in m: | 38 |
| Bestandestyp: | 0204 Streuobstbestand (Streuobstwiese/-weide, Obstbaumreihen) | | | | |
| Charakteristik: | Bearbeiter: Bassler | | | | |
| lfd. Nummer: | 1362 | Fläche: in m ² | 0 | Länge in m: | 41 |
| Bestandestyp: | 0204 Streuobstbestand (Streuobstwiese/-weide, Obstbaumreihen) | | | | |
| Charakteristik: | Bearbeiter: Bassler | | | | |
| lfd. Nummer: | 1363 | Fläche: in m ² | 0 | Länge in m: | 65 |
| Bestandestyp: | 0206 Baumreihe, Allee | | | | |
| Charakteristik: | Bearbeiter: Bassler | | | | |
| lfd. Nummer: | 1364 | Fläche: in m ² | 99 | Länge in m: | 33 |
| Bestandestyp: | 0203 Heckenzug | | | | |
| Charakteristik: | Bearbeiter: Bassler | | | | |
| lfd. Nummer: | 1366 | Fläche: in m ² | 0 | Länge in m: | 136 |
| Bestandestyp: | 0204 Streuobstbestand (Streuobstwiese/-weide, Obstbaumreihen) | | | | |
| Charakteristik: | Bearbeiter: Bassler | | | | |

| | | | | | |
|-----------------|--|---------------------------|------------|-------------|------------|
| lfd. Nummer: | 1368 | Fläche: in m ² | 0 | Länge in m: | 33 |
| Bestandestyp: | 0204 Streuobstbestand (Streuobstwiese/-weide, Obstbaumreihen) | | | | |
| Charakteristik: | Bearbeiter: Bassler | | | | |
| lfd. Nummer: | 1369 | Fläche: in m ² | 0 | Länge in m: | 81 |
| Bestandestyp: | 0204 Streuobstbestand (Streuobstwiese/-weide, Obstbaumreihen) | | | | |
| Charakteristik: | Bearbeiter: Bassler | | | | |
| lfd. Nummer: | 1370 | Fläche: in m ² | 0 | Länge in m: | 34 |
| Bestandestyp: | 0206 Baumreihe, Allee | | | | |
| Charakteristik: | Bearbeiter: Bassler | | | | |
| lfd. Nummer: | 1371 | Fläche: in m ² | 0 | Länge in m: | 51 |
| Bestandestyp: | 0204 Streuobstbestand (Streuobstwiese/-weide, Obstbaumreihen) | | | | |
| Charakteristik: | Bearbeiter: Bassler | | | | |
| lfd. Nummer: | 1372 | Fläche: in m ² | 0 | Länge in m: | 48 |
| Bestandestyp: | 0204 Streuobstbestand (Streuobstwiese/-weide, Obstbaumreihen) | | | | |
| Charakteristik: | Bearbeiter: Bassler | | | | |
| lfd. Nummer: | 1373 | Fläche: in m ² | 0 | Länge in m: | 29 |
| Bestandestyp: | 0204 Streuobstbestand (Streuobstwiese/-weide, Obstbaumreihen) | | | | |
| Charakteristik: | Bearbeiter: Bassler | | | | |
| lfd. Nummer: | 1375 | Fläche: in m ² | 0 | Länge in m: | 122 |
| Bestandestyp: | 0204 Streuobstbestand (Streuobstwiese/-weide, Obstbaumreihen) | | | | |
| Charakteristik: | Bearbeiter: Bassler | | | | |
| lfd. Nummer: | 1385 | Fläche: in m ² | 0 | Länge in m: | 26 |
| Bestandestyp: | 0204 Streuobstbestand (Streuobstwiese/-weide, Obstbaumreihen) | | | | |
| Charakteristik: | Bearbeiter: Bassler | | | | |
| lfd. Nummer: | 1394 | Fläche: in m ² | 0 | Länge in m: | 113 |
| Bestandestyp: | 0204 Streuobstbestand (Streuobstwiese/-weide, Obstbaumreihen) | | | | |
| Charakteristik: | Bearbeiter: Bassler | | | | |
| lfd. Nummer: | 1395 | Fläche: in m ² | 0 | Länge in m: | 56 |
| Bestandestyp: | 0204 Streuobstbestand (Streuobstwiese/-weide, Obstbaumreihen) | | | | |
| Charakteristik: | Bearbeiter: Bassler | | | | |
| lfd. Nummer: | 1396 | Fläche: in m ² | 372 | Länge in m: | 62 |
| Bestandestyp: | 0203 Heckenzug | | | | |
| Charakteristik: | Bearbeiter: Bassler | | | | |
| lfd. Nummer: | 1397 | Fläche: in m ² | 602 | Länge in m: | 86 |
| Bestandestyp: | 0203 Heckenzug | | | | |
| Charakteristik: | Bearbeiter: Bassler | | | | |

| | | | | | |
|-----------------|--|---------------------------|------------|-------------|------------|
| lfd. Nummer: | 1398 | Fläche: in m ² | 0 | Länge in m: | 71 |
| Bestandestyp: | 0204 Streuobstbestand (Streuobstwiese/-weide, Obstbaumreihen) | | | | |
| Charakteristik: | Bearbeiter: Bassler | | | | |
| lfd. Nummer: | 1399 | Fläche: in m ² | 357 | Länge in m: | 51 |
| Bestandestyp: | 0203 Heckenzug | | | | |
| Charakteristik: | Bearbeiter: Bassler | | | | |
| lfd. Nummer: | 1400 | Fläche: in m ² | 0 | Länge in m: | 30 |
| Bestandestyp: | 0204 Streuobstbestand (Streuobstwiese/-weide, Obstbaumreihen) | | | | |
| Charakteristik: | Bearbeiter: Bassler | | | | |
| lfd. Nummer: | 1401 | Fläche: in m ² | 0 | Länge in m: | 88 |
| Bestandestyp: | 0204 Streuobstbestand (Streuobstwiese/-weide, Obstbaumreihen) | | | | |
| Charakteristik: | Bearbeiter: Bassler | | | | |
| lfd. Nummer: | 1402 | Fläche: in m ² | 0 | Länge in m: | 23 |
| Bestandestyp: | 0204 Streuobstbestand (Streuobstwiese/-weide, Obstbaumreihen) | | | | |
| Charakteristik: | Bearbeiter: Bassler | | | | |
| lfd. Nummer: | 1403 | Fläche: in m ² | 644 | Länge in m: | 92 |
| Bestandestyp: | 0203 Heckenzug | | | | |
| Charakteristik: | Bearbeiter: Bassler | | | | |
| lfd. Nummer: | 1409 | Fläche: in m ² | 490 | Länge in m: | 70 |
| Bestandestyp: | 0203 Heckenzug | | | | |
| Charakteristik: | Bearbeiter: Bassler | | | | |
| lfd. Nummer: | 1410 | Fläche: in m ² | 0 | Länge in m: | 35 |
| Bestandestyp: | 0206 Baumreihe, Allee | | | | |
| Charakteristik: | Bearbeiter: Bassler | | | | |
| lfd. Nummer: | 1412 | Fläche: in m ² | 0 | Länge in m: | 38 |
| Bestandestyp: | 0204 Streuobstbestand (Streuobstwiese/-weide, Obstbaumreihen) | | | | |
| Charakteristik: | Bearbeiter: Bassler | | | | |
| lfd. Nummer: | 1413 | Fläche: in m ² | 0 | Länge in m: | 239 |
| Bestandestyp: | 0204 Streuobstbestand (Streuobstwiese/-weide, Obstbaumreihen) | | | | |
| Charakteristik: | Bearbeiter: Bassler | | | | |
| lfd. Nummer: | 1419 | Fläche: in m ² | 0 | Länge in m: | 32 |
| Bestandestyp: | 0204 Streuobstbestand (Streuobstwiese/-weide, Obstbaumreihen) | | | | |
| Charakteristik: | Bearbeiter: Bassler | | | | |
| lfd. Nummer: | 1422 | Fläche: in m ² | 840 | Länge in m: | 120 |
| Bestandestyp: | 0203 Heckenzug | | | | |
| Charakteristik: | Bearbeiter: Bassler | | | | |

| | | | | | |
|-----------------|--|---------------------------|------------|-------------|------------|
| lfd. Nummer: | 1423 | Fläche: in m ² | 0 | Länge in m: | 83 |
| Bestandestyp: | 0204 Streuobstbestand (Streuobstwiese/-weide, Obstbaumreihen) | | | | |
| Charakteristik: | Bearbeiter: Bassler | | | | |
| lfd. Nummer: | 1424 | Fläche: in m ² | 0 | Länge in m: | 69 |
| Bestandestyp: | 0206 Baumreihe, Allee | | | | |
| Charakteristik: | Bearbeiter: Bassler | | | | |
| lfd. Nummer: | 1425 | Fläche: in m ² | 0 | Länge in m: | 98 |
| Bestandestyp: | 0204 Streuobstbestand (Streuobstwiese/-weide, Obstbaumreihen) | | | | |
| Charakteristik: | Bearbeiter: Bassler | | | | |
| lfd. Nummer: | 1426 | Fläche: in m ² | 0 | Länge in m: | 83 |
| Bestandestyp: | 0204 Streuobstbestand (Streuobstwiese/-weide, Obstbaumreihen) | | | | |
| Charakteristik: | Bearbeiter: Bassler | | | | |
| lfd. Nummer: | 1427 | Fläche: in m ² | 0 | Länge in m: | 19 |
| Bestandestyp: | 0204 Streuobstbestand (Streuobstwiese/-weide, Obstbaumreihen) | | | | |
| Charakteristik: | Bearbeiter: Bassler | | | | |
| lfd. Nummer: | 1428 | Fläche: in m ² | 0 | Länge in m: | 27 |
| Bestandestyp: | 0204 Streuobstbestand (Streuobstwiese/-weide, Obstbaumreihen) | | | | |
| Charakteristik: | Bearbeiter: Bassler | | | | |
| lfd. Nummer: | 1431 | Fläche: in m ² | 0 | Länge in m: | 48 |
| Bestandestyp: | 0206 Baumreihe, Allee | | | | |
| Charakteristik: | Bearbeiter: Bassler | | | | |
| lfd. Nummer: | 1432 | Fläche: in m ² | 0 | Länge in m: | 56 |
| Bestandestyp: | 0204 Streuobstbestand (Streuobstwiese/-weide, Obstbaumreihen) | | | | |
| Charakteristik: | Bearbeiter: Bassler | | | | |
| lfd. Nummer: | 1433 | Fläche: in m ² | 0 | Länge in m: | 112 |
| Bestandestyp: | 0204 Streuobstbestand (Streuobstwiese/-weide, Obstbaumreihen) | | | | |
| Charakteristik: | Bearbeiter: Bassler | | | | |
| lfd. Nummer: | 1434 | Fläche: in m ² | 0 | Länge in m: | 29 |
| Bestandestyp: | 0204 Streuobstbestand (Streuobstwiese/-weide, Obstbaumreihen) | | | | |
| Charakteristik: | Bearbeiter: Bassler | | | | |
| lfd. Nummer: | 1435 | Fläche: in m ² | 721 | Länge in m: | 103 |
| Bestandestyp: | 0203 Heckenzug | | | | |
| Charakteristik: | Bearbeiter: Bassler | | | | |
| lfd. Nummer: | 1437 | Fläche: in m ² | 0 | Länge in m: | 40 |
| Bestandestyp: | 0204 Streuobstbestand (Streuobstwiese/-weide, Obstbaumreihen) | | | | |
| Charakteristik: | Bearbeiter: Bassler | | | | |

| | | | | | |
|-----------------|--|---------------------------|-------------|-------------|------------|
| lfd. Nummer: | 1439 | Fläche: in m ² | 0 | Länge in m: | 18 |
| Bestandestyp: | 0204 Streuobstbestand (Streuobstwiese/-weide, Obstbaumreihen) | | | | |
| Charakteristik: | Bearbeiter: Bassler | | | | |
| lfd. Nummer: | 1440 | Fläche: in m ² | 158 | Länge in m: | 79 |
| Bestandestyp: | 0203 Heckenzug | | | | |
| Charakteristik: | Bearbeiter: Bassler | | | | |
| lfd. Nummer: | 1441 | Fläche: in m ² | 0 | Länge in m: | 42 |
| Bestandestyp: | 0204 Streuobstbestand (Streuobstwiese/-weide, Obstbaumreihen) | | | | |
| Charakteristik: | Bearbeiter: Bassler | | | | |
| lfd. Nummer: | 1442 | Fläche: in m ² | 0 | Länge in m: | 42 |
| Bestandestyp: | 0206 Baumreihe, Allee | | | | |
| Charakteristik: | Bearbeiter: Bassler | | | | |
| lfd. Nummer: | 1443 | Fläche: in m ² | 0 | Länge in m: | 67 |
| Bestandestyp: | 0206 Baumreihe, Allee | | | | |
| Charakteristik: | Bearbeiter: Bassler | | | | |
| lfd. Nummer: | 1444 | Fläche: in m ² | 0 | Länge in m: | 69 |
| Bestandestyp: | 0206 Baumreihe, Allee | | | | |
| Charakteristik: | Bearbeiter: Bassler | | | | |
| lfd. Nummer: | 1445 | Fläche: in m ² | 273 | Länge in m: | 39 |
| Bestandestyp: | 0203 Heckenzug | | | | |
| Charakteristik: | Bearbeiter: Bassler | | | | |
| lfd. Nummer: | 1447 | Fläche: in m ² | 0 | Länge in m: | 38 |
| Bestandestyp: | 0204 Streuobstbestand (Streuobstwiese/-weide, Obstbaumreihen) | | | | |
| Charakteristik: | Bearbeiter: Bassler | | | | |
| lfd. Nummer: | 1450 | Fläche: in m ² | 0 | Länge in m: | 33 |
| Bestandestyp: | 0206 Baumreihe, Allee | | | | |
| Charakteristik: | Bearbeiter: Bassler | | | | |
| lfd. Nummer: | 1451 | Fläche: in m ² | 1197 | Länge in m: | 171 |
| Bestandestyp: | 0203 Heckenzug | | | | |
| Charakteristik: | Bearbeiter: Bassler | | | | |
| lfd. Nummer: | 1452 | Fläche: in m ² | 0 | Länge in m: | 171 |
| Bestandestyp: | 0204 Streuobstbestand (Streuobstwiese/-weide, Obstbaumreihen) | | | | |
| Charakteristik: | Bearbeiter: Bassler | | | | |
| lfd. Nummer: | 1453 | Fläche: in m ² | 0 | Länge in m: | 45 |
| Bestandestyp: | 0204 Streuobstbestand (Streuobstwiese/-weide, Obstbaumreihen) | | | | |
| Charakteristik: | Bearbeiter: Bassler | | | | |

| | | | | | |
|-----------------|--|---------------------------|------------|-------------|------------|
| lfd. Nummer: | 1454 | Fläche: in m ² | 0 | Länge in m: | 41 |
| Bestandestyp: | 0204 Streuobstbestand (Streuobstwiese/-weide, Obstbaumreihen) | | | | |
| Charakteristik: | Bearbeiter: Bassler | | | | |
| lfd. Nummer: | 1455 | Fläche: in m ² | 0 | Länge in m: | 73 |
| Bestandestyp: | 0204 Streuobstbestand (Streuobstwiese/-weide, Obstbaumreihen) | | | | |
| Charakteristik: | Bearbeiter: Bassler | | | | |
| lfd. Nummer: | 1456 | Fläche: in m ² | 0 | Länge in m: | 34 |
| Bestandestyp: | 0204 Streuobstbestand (Streuobstwiese/-weide, Obstbaumreihen) | | | | |
| Charakteristik: | Bearbeiter: Bassler | | | | |
| lfd. Nummer: | 1457 | Fläche: in m ² | 0 | Länge in m: | 118 |
| Bestandestyp: | 0204 Streuobstbestand (Streuobstwiese/-weide, Obstbaumreihen) | | | | |
| Charakteristik: | Bearbeiter: Bassler | | | | |
| lfd. Nummer: | 1458 | Fläche: in m ² | 0 | Länge in m: | 31 |
| Bestandestyp: | 0206 Baumreihe, Allee | | | | |
| Charakteristik: | Bearbeiter: Bassler | | | | |
| lfd. Nummer: | 1459 | Fläche: in m ² | 0 | Länge in m: | 34 |
| Bestandestyp: | 0204 Streuobstbestand (Streuobstwiese/-weide, Obstbaumreihen) | | | | |
| Charakteristik: | Bearbeiter: Bassler | | | | |
| lfd. Nummer: | 1460 | Fläche: in m ² | 0 | Länge in m: | 72 |
| Bestandestyp: | 0206 Baumreihe, Allee | | | | |
| Charakteristik: | Bearbeiter: Bassler | | | | |
| lfd. Nummer: | 1461 | Fläche: in m ² | 329 | Länge in m: | 47 |
| Bestandestyp: | 0203 Heckenzug | | | | |
| Charakteristik: | Bearbeiter: Bassler | | | | |
| lfd. Nummer: | 1462 | Fläche: in m ² | 462 | Länge in m: | 66 |
| Bestandestyp: | 0203 Heckenzug | | | | |
| Charakteristik: | Bearbeiter: Bassler | | | | |
| lfd. Nummer: | 1464 | Fläche: in m ² | 0 | Länge in m: | 37 |
| Bestandestyp: | 0204 Streuobstbestand (Streuobstwiese/-weide, Obstbaumreihen) | | | | |
| Charakteristik: | Bearbeiter: Bassler | | | | |
| lfd. Nummer: | 1465 | Fläche: in m ² | 301 | Länge in m: | 43 |
| Bestandestyp: | 0203 Heckenzug | | | | |
| Charakteristik: | Bearbeiter: Bassler | | | | |
| lfd. Nummer: | 1466 | Fläche: in m ² | 0 | Länge in m: | 60 |
| Bestandestyp: | 0204 Streuobstbestand (Streuobstwiese/-weide, Obstbaumreihen) | | | | |
| Charakteristik: | Bearbeiter: Bassler | | | | |

| | | | | | |
|-----------------|--|---------------------------|-------------|-------------|------------|
| lfd. Nummer: | 1467 | Fläche: in m ² | 0 | Länge in m: | 66 |
| Bestandestyp: | 0204 Streuobstbestand (Streuobstwiese/-weide, Obstbaumreihen) | | | | |
| Charakteristik: | Bearbeiter: Bassler | | | | |
| lfd. Nummer: | 1468 | Fläche: in m ² | 1316 | Länge in m: | 188 |
| Bestandestyp: | 0203 Heckenzug | | | | |
| Charakteristik: | Bearbeiter: Bassler | | | | |
| lfd. Nummer: | 1469 | Fläche: in m ² | 0 | Länge in m: | 28 |
| Bestandestyp: | 0204 Streuobstbestand (Streuobstwiese/-weide, Obstbaumreihen) | | | | |
| Charakteristik: | Bearbeiter: Bassler | | | | |
| lfd. Nummer: | 1470 | Fläche: in m ² | 574 | Länge in m: | 82 |
| Bestandestyp: | 0203 Heckenzug | | | | |
| Charakteristik: | Bearbeiter: Bassler | | | | |
| lfd. Nummer: | 1471 | Fläche: in m ² | 539 | Länge in m: | 77 |
| Bestandestyp: | 0203 Heckenzug | | | | |
| Charakteristik: | Bearbeiter: Bassler | | | | |
| lfd. Nummer: | 1472 | Fläche: in m ² | 0 | Länge in m: | 24 |
| Bestandestyp: | 0204 Streuobstbestand (Streuobstwiese/-weide, Obstbaumreihen) | | | | |
| Charakteristik: | Bearbeiter: Bassler | | | | |
| lfd. Nummer: | 1473 | Fläche: in m ² | 1645 | Länge in m: | 235 |
| Bestandestyp: | 0203 Heckenzug | | | | |
| Charakteristik: | Bearbeiter: Bassler | | | | |
| lfd. Nummer: | 1474 | Fläche: in m ² | 276 | Länge in m: | 92 |
| Bestandestyp: | 0203 Heckenzug | | | | |
| Charakteristik: | Bearbeiter: Bassler | | | | |
| lfd. Nummer: | 1475 | Fläche: in m ² | 0 | Länge in m: | 49 |
| Bestandestyp: | 0206 Baumreihe, Allee | | | | |
| Charakteristik: | Bearbeiter: Bassler | | | | |
| lfd. Nummer: | 1476 | Fläche: in m ² | 238 | Länge in m: | 34 |
| Bestandestyp: | 0203 Heckenzug | | | | |
| Charakteristik: | Bearbeiter: Bassler | | | | |
| lfd. Nummer: | 1477 | Fläche: in m ² | 0 | Länge in m: | 39 |
| Bestandestyp: | 0204 Streuobstbestand (Streuobstwiese/-weide, Obstbaumreihen) | | | | |
| Charakteristik: | Bearbeiter: Bassler | | | | |
| lfd. Nummer: | 1478 | Fläche: in m ² | 840 | Länge in m: | 120 |
| Bestandestyp: | 0203 Heckenzug | | | | |
| Charakteristik: | Bearbeiter: Bassler | | | | |

| | | | | | |
|-----------------|--|---------------------------|------------|-------------|------------|
| lfd. Nummer: | 1479 | Fläche: in m ² | 408 | Länge in m: | 102 |
| Bestandestyp: | 0203 Heckenzug | | | | |
| Charakteristik: | | | | | |
| | | Bearbeiter: | Bassler | | |
| lfd. Nummer: | 1481 | Fläche: in m ² | 630 | Länge in m: | 126 |
| Bestandestyp: | 0203 Heckenzug | | | | |
| Charakteristik: | | | | | |
| | | Bearbeiter: | Bassler | | |
| lfd. Nummer: | 1482 | Fläche: in m ² | 0 | Länge in m: | 30 |
| Bestandestyp: | 0204 Streuobstbestand (Streuobstwiese/-weide, Obstbaumreihen) | | | | |
| Charakteristik: | | | | | |
| | | Bearbeiter: | Bassler | | |
| lfd. Nummer: | 1483 | Fläche: in m ² | 0 | Länge in m: | 58 |
| Bestandestyp: | 0204 Streuobstbestand (Streuobstwiese/-weide, Obstbaumreihen) | | | | |
| Charakteristik: | | | | | |
| | | Bearbeiter: | Bassler | | |
| lfd. Nummer: | 1489 | Fläche: in m ² | 205 | Länge in m: | 41 |
| Bestandestyp: | 0203 Heckenzug | | | | |
| Charakteristik: | | | | | |
| | | Bearbeiter: | Bassler | | |
| lfd. Nummer: | 1490 | Fläche: in m ² | 0 | Länge in m: | 79 |
| Bestandestyp: | 0204 Streuobstbestand (Streuobstwiese/-weide, Obstbaumreihen) | | | | |
| Charakteristik: | | | | | |
| | | Bearbeiter: | Bassler | | |
| lfd. Nummer: | 1491 | Fläche: in m ² | 264 | Länge in m: | 66 |
| Bestandestyp: | 0203 Heckenzug | | | | |
| Charakteristik: | | | | | |
| | | Bearbeiter: | Bassler | | |
| lfd. Nummer: | 1493 | Fläche: in m ² | 0 | Länge in m: | 66 |
| Bestandestyp: | 0204 Streuobstbestand (Streuobstwiese/-weide, Obstbaumreihen) | | | | |
| Charakteristik: | | | | | |
| | | Bearbeiter: | Bassler | | |
| lfd. Nummer: | 1494 | Fläche: in m ² | 0 | Länge in m: | 96 |
| Bestandestyp: | 0204 Streuobstbestand (Streuobstwiese/-weide, Obstbaumreihen) | | | | |
| Charakteristik: | | | | | |
| | | Bearbeiter: | Bassler | | |
| lfd. Nummer: | 1495 | Fläche: in m ² | 0 | Länge in m: | 100 |
| Bestandestyp: | 0206 Baumreihe, Allee | | | | |
| Charakteristik: | | | | | |
| | | Bearbeiter: | Bassler | | |
| lfd. Nummer: | 1496 | Fläche: in m ² | 99 | Länge in m: | 33 |
| Bestandestyp: | 0203 Heckenzug | | | | |
| Charakteristik: | | | | | |
| | | Bearbeiter: | Bassler | | |
| lfd. Nummer: | 1497 | Fläche: in m ² | 630 | Länge in m: | 126 |
| Bestandestyp: | 0203 Heckenzug | | | | |
| Charakteristik: | | | | | |
| | | Bearbeiter: | Bassler | | |

| | | | | | |
|-----------------|--|---------------------------|------------|-------------|------------|
| lfd. Nummer: | 1498 | Fläche: in m ² | 105 | Länge in m: | 35 |
| Bestandestyp: | 0203 Heckenzug | | | | |
| Charakteristik: | | | | | |
| | | Bearbeiter: | Bassler | | |
| lfd. Nummer: | 1499 | Fläche: in m ² | 93 | Länge in m: | 31 |
| Bestandestyp: | 0203 Heckenzug | | | | |
| Charakteristik: | | | | | |
| | | Bearbeiter: | Bassler | | |
| lfd. Nummer: | 1500 | Fläche: in m ² | 0 | Länge in m: | 111 |
| Bestandestyp: | 0206 Baumreihe, Allee | | | | |
| Charakteristik: | | | | | |
| | | Bearbeiter: | Bassler | | |
| lfd. Nummer: | 1501 | Fläche: in m ² | 0 | Länge in m: | 32 |
| Bestandestyp: | 0206 Baumreihe, Allee | | | | |
| Charakteristik: | | | | | |
| | | Bearbeiter: | Bassler | | |
| lfd. Nummer: | 1502 | Fläche: in m ² | 0 | Länge in m: | 38 |
| Bestandestyp: | 0204 Streuobstbestand (Streuobstwiese/-weide, Obstbaumreihen) | | | | |
| Charakteristik: | | | | | |
| | | Bearbeiter: | Bassler | | |
| lfd. Nummer: | 1503 | Fläche: in m ² | 354 | Länge in m: | 59 |
| Bestandestyp: | 0203 Heckenzug | | | | |
| Charakteristik: | | | | | |
| | | Bearbeiter: | Bassler | | |
| lfd. Nummer: | 1504 | Fläche: in m ² | 240 | Länge in m: | 80 |
| Bestandestyp: | 0203 Heckenzug | | | | |
| Charakteristik: | | | | | |
| | | Bearbeiter: | Bassler | | |
| lfd. Nummer: | 1505 | Fläche: in m ² | 385 | Länge in m: | 55 |
| Bestandestyp: | 0203 Heckenzug | | | | |
| Charakteristik: | | | | | |
| | | Bearbeiter: | Bassler | | |
| lfd. Nummer: | 1506 | Fläche: in m ² | 504 | Länge in m: | 72 |
| Bestandestyp: | 0203 Heckenzug | | | | |
| Charakteristik: | | | | | |
| | | Bearbeiter: | Bassler | | |
| lfd. Nummer: | 1507 | Fläche: in m ² | 434 | Länge in m: | 62 |
| Bestandestyp: | 0203 Heckenzug | | | | |
| Charakteristik: | | | | | |
| | | Bearbeiter: | Bassler | | |
| lfd. Nummer: | 1508 | Fläche: in m ² | 690 | Länge in m: | 115 |
| Bestandestyp: | 0203 Heckenzug | | | | |
| Charakteristik: | | | | | |
| | | Bearbeiter: | Bassler | | |
| lfd. Nummer: | 1509 | Fläche: in m ² | 0 | Länge in m: | 106 |
| Bestandestyp: | 0204 Streuobstbestand (Streuobstwiese/-weide, Obstbaumreihen) | | | | |
| Charakteristik: | | | | | |
| | | Bearbeiter: | Bassler | | |

| | | | | | |
|-----------------|---|---------------------------|------------|-------------|------------|
| lfd. Nummer: | 1510 | Fläche: in m ² | 0 | Länge in m: | 86 |
| Bestandestyp: | 0206 Baumreihe, Allee | | | | |
| Charakteristik: | | | | | |
| | Bearbeiter: Bassler | | | | |
| lfd. Nummer: | 1511 | Fläche: in m ² | 164 | Länge in m: | 41 |
| Bestandestyp: | 0202 Uferbegleitgehölz | | | | |
| Charakteristik: | Schmales Uferbegleitgehölz, artenarm, Alnus glutinosa dominant; kaum Unterwuchs | | | | |
| | Bearbeiter: Bassler | | | | |
| lfd. Nummer: | 1512 | Fläche: in m ² | 135 | Länge in m: | 27 |
| Bestandestyp: | 0203 Heckenzug | | | | |
| Charakteristik: | | | | | |
| | Bearbeiter: Bassler | | | | |
| lfd. Nummer: | 1513 | Fläche: in m ² | 183 | Länge in m: | 61 |
| Bestandestyp: | 0203 Heckenzug | | | | |
| Charakteristik: | | | | | |
| | Bearbeiter: Bassler | | | | |
| lfd. Nummer: | 1514 | Fläche: in m ² | 0 | Länge in m: | 55 |
| Bestandestyp: | 0204 Streuobstbestand (Streuobstwiese/-weide, Obstbaumreihen) | | | | |
| Charakteristik: | | | | | |
| | Bearbeiter: Bassler | | | | |
| lfd. Nummer: | 1515 | Fläche: in m ² | 0 | Länge in m: | 39 |
| Bestandestyp: | 0204 Streuobstbestand (Streuobstwiese/-weide, Obstbaumreihen) | | | | |
| Charakteristik: | | | | | |
| | Bearbeiter: Bassler | | | | |
| lfd. Nummer: | 1516 | Fläche: in m ² | 0 | Länge in m: | 46 |
| Bestandestyp: | 0204 Streuobstbestand (Streuobstwiese/-weide, Obstbaumreihen) | | | | |
| Charakteristik: | | | | | |
| | Bearbeiter: Bassler | | | | |
| lfd. Nummer: | 1518 | Fläche: in m ² | 0 | Länge in m: | 20 |
| Bestandestyp: | 0204 Streuobstbestand (Streuobstwiese/-weide, Obstbaumreihen) | | | | |
| Charakteristik: | | | | | |
| | Bearbeiter: Bassler | | | | |
| lfd. Nummer: | 1519 | Fläche: in m ² | 0 | Länge in m: | 177 |
| Bestandestyp: | 0206 Baumreihe, Allee | | | | |
| Charakteristik: | | | | | |
| | Bearbeiter: Bassler | | | | |
| lfd. Nummer: | 1520 | Fläche: in m ² | 0 | Länge in m: | 33 |
| Bestandestyp: | 0204 Streuobstbestand (Streuobstwiese/-weide, Obstbaumreihen) | | | | |
| Charakteristik: | | | | | |
| | Bearbeiter: Bassler | | | | |
| lfd. Nummer: | 1521 | Fläche: in m ² | 0 | Länge in m: | 28 |
| Bestandestyp: | 0204 Streuobstbestand (Streuobstwiese/-weide, Obstbaumreihen) | | | | |
| Charakteristik: | | | | | |
| | Bearbeiter: Bassler | | | | |
| lfd. Nummer: | 1522 | Fläche: in m ² | 256 | Länge in m: | 64 |
| Bestandestyp: | 0203 Heckenzug | | | | |
| Charakteristik: | | | | | |
| | Bearbeiter: Bassler | | | | |

| | | | | | |
|-----------------|--|---------------------------|-------------|-------------|------------|
| lfd. Nummer: | 1523 | Fläche: in m ² | 5796 | Länge in m: | 375 |
| Bestandestyp: | 0202 Uferbegleitgehölz | | | | |
| Charakteristik: | Einreihiges, beidseitiges Uferbegleitgehölz an kleinem Bach, Baumschicht: Fraxinus excelsior häufig, Prunus padus, Alnus glutinosa; Krautschicht: Urtica dioica, Rubus sp., Filipendula ulmaria, Galeopsis pubescens | | | | |
| | Bearbeiter: Bassler | | | | |
| lfd. Nummer: | 1524 | Fläche: in m ² | 300 | Länge in m: | 50 |
| Bestandestyp: | 0203 Heckenzug | | | | |
| Charakteristik: | | | | | |
| | Bearbeiter: Bassler | | | | |
| lfd. Nummer: | 1525 | Fläche: in m ² | 240 | Länge in m: | 40 |
| Bestandestyp: | 0203 Heckenzug | | | | |
| Charakteristik: | | | | | |
| | Bearbeiter: Bassler | | | | |
| lfd. Nummer: | 1526 | Fläche: in m ² | 0 | Länge in m: | 55 |
| Bestandestyp: | 0204 Streuobstbestand (Streuobstwiese/-weide, Obstbaumreihen) | | | | |
| Charakteristik: | | | | | |
| | Bearbeiter: Bassler | | | | |
| lfd. Nummer: | 1527 | Fläche: in m ² | 666 | Länge in m: | 111 |
| Bestandestyp: | 0203 Heckenzug | | | | |
| Charakteristik: | | | | | |
| | Bearbeiter: Bassler | | | | |
| lfd. Nummer: | 1528 | Fläche: in m ² | 0 | Länge in m: | 38 |
| Bestandestyp: | 0206 Baumreihe, Allee | | | | |
| Charakteristik: | | | | | |
| | Bearbeiter: Bassler | | | | |
| lfd. Nummer: | 1529 | Fläche: in m ² | 854 | Länge in m: | 122 |
| Bestandestyp: | 0203 Heckenzug | | | | |
| Charakteristik: | | | | | |
| | Bearbeiter: Bassler | | | | |
| lfd. Nummer: | 1530 | Fläche: in m ² | 0 | Länge in m: | 21 |
| Bestandestyp: | 0206 Baumreihe, Allee | | | | |
| Charakteristik: | | | | | |
| | Bearbeiter: Bassler | | | | |
| lfd. Nummer: | 1531 | Fläche: in m ² | 0 | Länge in m: | 38 |
| Bestandestyp: | 0204 Streuobstbestand (Streuobstwiese/-weide, Obstbaumreihen) | | | | |
| Charakteristik: | | | | | |
| | Bearbeiter: Bassler | | | | |
| lfd. Nummer: | 1532 | Fläche: in m ² | 342 | Länge in m: | 171 |
| Bestandestyp: | 0203 Heckenzug | | | | |
| Charakteristik: | | | | | |
| | Bearbeiter: Bassler | | | | |
| lfd. Nummer: | 1533 | Fläche: in m ² | 270 | Länge in m: | 45 |
| Bestandestyp: | 0203 Heckenzug | | | | |
| Charakteristik: | | | | | |
| | Bearbeiter: Bassler | | | | |
| lfd. Nummer: | 1534 | Fläche: in m ² | 203 | Länge in m: | 29 |
| Bestandestyp: | 0203 Heckenzug | | | | |
| Charakteristik: | | | | | |
| | Bearbeiter: Bassler | | | | |

| | | | | | |
|-----------------|--|---------------------------|------------|-------------|------------|
| lfd. Nummer: | 1535 | Fläche: in m ² | 174 | Länge in m: | 87 |
| Bestandestyp: | 0202 Uferbegleitgehölz | | | | |
| Charakteristik: | Rechtsufriges Uferbegleitgehölz an der Trattnach, schmal: Larix decidua, Salix purpurea, Fraxinus excelsior, Acer campestre, Tilia cordata, Acer pseudoplatanus, Salix caprea; Strauchschicht: Cornus sanguinea; Krautschicht: Lythrum salicaria | | | | |
| | Bearbeiter: Bassler | | | | |
| lfd. Nummer: | 1536 | Fläche: in m ² | 245 | Länge in m: | 35 |
| Bestandestyp: | 0203 Heckenzug | | | | |
| Charakteristik: | | | | | |
| | Bearbeiter: Bassler | | | | |
| lfd. Nummer: | 1537 | Fläche: in m ² | 0 | Länge in m: | 43 |
| Bestandestyp: | 0204 Streuobstbestand (Streuobstwiese/-weide, Obstbaumreihen) | | | | |
| Charakteristik: | | | | | |
| | Bearbeiter: Bassler | | | | |
| lfd. Nummer: | 1538 | Fläche: in m ² | 0 | Länge in m: | 20 |
| Bestandestyp: | 0204 Streuobstbestand (Streuobstwiese/-weide, Obstbaumreihen) | | | | |
| Charakteristik: | | | | | |
| | Bearbeiter: Bassler | | | | |
| lfd. Nummer: | 1539 | Fläche: in m ² | 0 | Länge in m: | 210 |
| Bestandestyp: | 0204 Streuobstbestand (Streuobstwiese/-weide, Obstbaumreihen) | | | | |
| Charakteristik: | | | | | |
| | Bearbeiter: Bassler | | | | |
| lfd. Nummer: | 1540 | Fläche: in m ² | 931 | Länge in m: | 133 |
| Bestandestyp: | 0203 Heckenzug | | | | |
| Charakteristik: | | | | | |
| | Bearbeiter: Bassler | | | | |
| lfd. Nummer: | 1541 | Fläche: in m ² | 132 | Länge in m: | 22 |
| Bestandestyp: | 0203 Heckenzug | | | | |
| Charakteristik: | | | | | |
| | Bearbeiter: Bassler | | | | |
| lfd. Nummer: | 1542 | Fläche: in m ² | 80 | Länge in m: | 16 |
| Bestandestyp: | 0203 Heckenzug | | | | |
| Charakteristik: | | | | | |
| | Bearbeiter: Bassler | | | | |
| lfd. Nummer: | 1543 | Fläche: in m ² | 0 | Länge in m: | 50 |
| Bestandestyp: | 0206 Baumreihe, Allee | | | | |
| Charakteristik: | | | | | |
| | Bearbeiter: Bassler | | | | |
| lfd. Nummer: | 1544 | Fläche: in m ² | 0 | Länge in m: | 38 |
| Bestandestyp: | 0204 Streuobstbestand (Streuobstwiese/-weide, Obstbaumreihen) | | | | |
| Charakteristik: | | | | | |
| | Bearbeiter: Bassler | | | | |
| lfd. Nummer: | 1545 | Fläche: in m ² | 93 | Länge in m: | 31 |
| Bestandestyp: | 0203 Heckenzug | | | | |
| Charakteristik: | | | | | |
| | Bearbeiter: Bassler | | | | |
| lfd. Nummer: | 1546 | Fläche: in m ² | 0 | Länge in m: | 31 |
| Bestandestyp: | 0206 Baumreihe, Allee | | | | |
| Charakteristik: | | | | | |
| | Bearbeiter: Bassler | | | | |

| | | | | | |
|-----------------|--|---------------------------|------------|-------------|------------|
| lfd. Nummer: | 1547 | Fläche: in m ² | 360 | Länge in m: | 72 |
| Bestandestyp: | 0203 Heckenzug | | | | |
| Charakteristik: | | | | | |
| | Bearbeiter: Bassler | | | | |
| lfd. Nummer: | 1548 | Fläche: in m ² | 0 | Länge in m: | 14 |
| Bestandestyp: | 0204 Streuobstbestand (Streuobstwiese/-weide, Obstbaumreihen) | | | | |
| Charakteristik: | | | | | |
| | Bearbeiter: Bassler | | | | |
| lfd. Nummer: | 1549 | Fläche: in m ² | 0 | Länge in m: | 27 |
| Bestandestyp: | 0204 Streuobstbestand (Streuobstwiese/-weide, Obstbaumreihen) | | | | |
| Charakteristik: | | | | | |
| | Bearbeiter: Bassler | | | | |
| lfd. Nummer: | 1555 | Fläche: in m ² | 0 | Länge in m: | 39 |
| Bestandestyp: | 0204 Streuobstbestand (Streuobstwiese/-weide, Obstbaumreihen) | | | | |
| Charakteristik: | | | | | |
| | Bearbeiter: Bassler | | | | |
| lfd. Nummer: | 1556 | Fläche: in m ² | 0 | Länge in m: | 118 |
| Bestandestyp: | 0206 Baumreihe, Allee | | | | |
| Charakteristik: | | | | | |
| | Bearbeiter: Bassler | | | | |
| lfd. Nummer: | 1557 | Fläche: in m ² | 0 | Länge in m: | 182 |
| Bestandestyp: | 0204 Streuobstbestand (Streuobstwiese/-weide, Obstbaumreihen) | | | | |
| Charakteristik: | | | | | |
| | Bearbeiter: Bassler | | | | |
| lfd. Nummer: | 1558 | Fläche: in m ² | 0 | Länge in m: | 103 |
| Bestandestyp: | 0206 Baumreihe, Allee | | | | |
| Charakteristik: | | | | | |
| | Bearbeiter: Bassler | | | | |
| lfd. Nummer: | 1559 | Fläche: in m ² | 0 | Länge in m: | 92 |
| Bestandestyp: | 0206 Baumreihe, Allee | | | | |
| Charakteristik: | | | | | |
| | Bearbeiter: Bassler | | | | |
| lfd. Nummer: | 1560 | Fläche: in m ² | 0 | Länge in m: | 130 |
| Bestandestyp: | 0204 Streuobstbestand (Streuobstwiese/-weide, Obstbaumreihen) | | | | |
| Charakteristik: | | | | | |
| | Bearbeiter: Bassler | | | | |
| lfd. Nummer: | 1561 | Fläche: in m ² | 427 | Länge in m: | 61 |
| Bestandestyp: | 0203 Heckenzug | | | | |
| Charakteristik: | | | | | |
| | Bearbeiter: Bassler | | | | |
| lfd. Nummer: | 1562 | Fläche: in m ² | 0 | Länge in m: | 33 |
| Bestandestyp: | 0204 Streuobstbestand (Streuobstwiese/-weide, Obstbaumreihen) | | | | |
| Charakteristik: | | | | | |
| | Bearbeiter: Bassler | | | | |
| lfd. Nummer: | 1563 | Fläche: in m ² | 364 | Länge in m: | 52 |
| Bestandestyp: | 0203 Heckenzug | | | | |
| Charakteristik: | | | | | |
| | Bearbeiter: Bassler | | | | |

| | | | | | |
|-----------------|--|---------------------------|-------------|-------------|------------|
| lfd. Nummer: | 1565 | Fläche: in m ² | 0 | Länge in m: | 18 |
| Bestandestyp: | 0206 Baumreihe, Allee | | | | |
| Charakteristik: | | | | | |
| | Bearbeiter: Bassler | | | | |
| lfd. Nummer: | 1566 | Fläche: in m ² | 1212 | Länge in m: | 303 |
| Bestandestyp: | 0203 Heckenzug | | | | |
| Charakteristik: | | | | | |
| | Bearbeiter: Bassler | | | | |
| lfd. Nummer: | 1567 | Fläche: in m ² | 0 | Länge in m: | 33 |
| Bestandestyp: | 0204 Streuobstbestand (Streuobstwiese/-weide, Obstbaumreihen) | | | | |
| Charakteristik: | | | | | |
| | Bearbeiter: Bassler | | | | |
| lfd. Nummer: | 1568 | Fläche: in m ² | 0 | Länge in m: | 20 |
| Bestandestyp: | 0204 Streuobstbestand (Streuobstwiese/-weide, Obstbaumreihen) | | | | |
| Charakteristik: | | | | | |
| | Bearbeiter: Bassler | | | | |
| lfd. Nummer: | 1569 | Fläche: in m ² | 324 | Länge in m: | 54 |
| Bestandestyp: | 0203 Heckenzug | | | | |
| Charakteristik: | | | | | |
| | Bearbeiter: Bassler | | | | |
| lfd. Nummer: | 1570 | Fläche: in m ² | 0 | Länge in m: | 65 |
| Bestandestyp: | 0206 Baumreihe, Allee | | | | |
| Charakteristik: | | | | | |
| | Bearbeiter: Bassler | | | | |
| lfd. Nummer: | 1571 | Fläche: in m ² | 40 | Länge in m: | 20 |
| Bestandestyp: | 0203 Heckenzug | | | | |
| Charakteristik: | | | | | |
| | Bearbeiter: Bassler | | | | |
| lfd. Nummer: | 1572 | Fläche: in m ² | 294 | Länge in m: | 42 |
| Bestandestyp: | 0203 Heckenzug | | | | |
| Charakteristik: | | | | | |
| | Bearbeiter: Bassler | | | | |
| lfd. Nummer: | 2435 | Fläche: in m ² | 454 | Länge in m: | 454 |
| Bestandestyp: | 0402 Fließendes Gewässer | | | | |
| Charakteristik: | Seitenbach des Stillbaches: 1 m breit, gestreckter Flusslauf, weitgehend unverbaut | | | | |
| | Bearbeiter: Bassler | | | | |
| lfd. Nummer: | 2449 | Fläche: in m ² | 882 | Länge in m: | 294 |
| Bestandestyp: | 0402 Fließendes Gewässer | | | | |
| Charakteristik: | Gewässerpunkt: 46; 2 bis 3 m breiter Bach, steile Ufer, beidseitig Uferbegleitgehölz, Verzahnung mit Wurzeln, geringe Fließgeschwindigkeit, Schotterbänke, punktuell Ufersicherungen mit Blocksteinen; | | | | |
| | Bearbeiter: Bassler | | | | |
| lfd. Nummer: | 2454 | Fläche: in m ² | 531 | Länge in m: | 531 |
| Bestandestyp: | 0402 Fließendes Gewässer | | | | |
| Charakteristik: | Gewässerpunkt 66; 1 bis 2 m breiter Bach, geringe Fließgeschwindigkeit, eutroph, gewundener Flusslauf, Schotterbänke bei Niedrigwasser, unverbaut; | | | | |
| | Bearbeiter: Bassler | | | | |
| lfd. Nummer: | 2517 | Fläche: in m ² | 105 | Länge in m: | 105 |
| Bestandestyp: | 0402 Fließendes Gewässer | | | | |
| Charakteristik: | 0,5 bis 1 m breiter Graben durch Wiese, kein Uferbegleitgehölz, gestreckter Flusslauf; | | | | |
| | Bearbeiter: Bassler | | | | |

| | | | | | |
|-----------------|---|---------------------------|--------------|-------------|-------------|
| lfd. Nummer: | 2543 | Fläche: in m ² | 575 | Länge in m: | 575 |
| Bestandestyp: | 0402 Fließendes Gewässer | | | | |
| Charakteristik: | Gewässerpunkt 111: ca. 1m breiter Bach, gestreckter Flusslauf, unverbaut, geringe Wasserführung, beidseitig Uferbegleitgehölz | | | | |
| | Bearbeiter: Bassler | | | | |
| lfd. Nummer: | 2544 | Fläche: in m ² | 4752 | Länge in m: | 1584 |
| Bestandestyp: | 0402 Fließendes Gewässer | | | | |
| Charakteristik: | Gewässerpunkt 45: Stillbach, ca. 3 m breit, 20 bis 30 cm tief, geringe Fließgeschwindigkeit, gewundener Flusslauf, beiseitig Uferbegleitgehölz, Verzahnung mit Wurzeln, Schotter, keine Ufer- und Sohlsicherungen | | | | |
| | Bearbeiter: Bassler | | | | |
| lfd. Nummer: | 2548 | Fläche: in m ² | 7374 | Länge in m: | 2458 |
| Bestandestyp: | 0402 Fließendes Gewässer | | | | |
| Charakteristik: | Gewässerpunkt 81: Rottenbach: ca. 2,5 m breit, begradigter Flusslauf, Ufer- und Sohlsicherung mit Blocksteinen, relativ hohe Fließgeschwindigkeit, Uferbegleitgehölz beidseitig lückig ausgebildet | | | | |
| | Bearbeiter: Bassler | | | | |
| lfd. Nummer: | 2550 | Fläche: in m ² | 191 | Länge in m: | 191 |
| Bestandestyp: | 0402 Fließendes Gewässer | | | | |
| Charakteristik: | Ca. 1 m breiter Graben, teilweise Uferbegleitgehölz, Ufer- und Sohlsicherung bei Straßenquerung; | | | | |
| | Bearbeiter: Bassler | | | | |
| lfd. Nummer: | 2559 | Fläche: in m ² | 698 | Länge in m: | 349 |
| Bestandestyp: | 0402 Fließendes Gewässer | | | | |
| Charakteristik: | Gewässerpunkt 86: Seitenbach der Trattnach, 2 m breit, Trapezprofil, kein Uferbegleitgehölz, Blockschichtung am Ufer, Sohlsubstrat Schotter, begradigt; | | | | |
| | Bearbeiter: Bassler | | | | |
| lfd. Nummer: | 2567 | Fläche: in m ² | 1217 | Länge in m: | 1217 |
| Bestandestyp: | 0402 Fließendes Gewässer | | | | |
| Charakteristik: | Gewässerpunkt 89: ca. 1 m breiter Bach, punktuell, Blocksteine am Ufer, beidseitig Uferbegleitgehölz, geringe Fließgeschwindigkeit, Verzahnung mit Baumwurzeln, gewundener bis gestreckter Bachlauf; | | | | |
| | Bearbeiter: Bassler | | | | |
| lfd. Nummer: | 2569 | Fläche: in m ² | 11715 | Länge in m: | 2343 |
| Bestandestyp: | 0402 Fließendes Gewässer | | | | |
| Charakteristik: | Gewässerpunkt 114: Trattnach, gewundener Flusslauf, 5 bis 6 m breit, Prallhangsicherung mit Blocksteinen, beidseitig Uferbegleitgehölz, mittlere Breitenvarianz, Schotterinseln bei Niedrigwasser | | | | |
| | Bearbeiter: Bassler | | | | |
| lfd. Nummer: | 2570 | Fläche: in m ² | 1142 | Länge in m: | 1142 |
| Bestandestyp: | 0402 Fließendes Gewässer | | | | |
| Charakteristik: | Gewässerpunkt 112: Graben, 0,5 m breit, unverbaut, meist kein Uferbegleitgehölz; | | | | |
| | Bearbeiter: Bassler | | | | |
| lfd. Nummer: | 2571 | Fläche: in m ² | 21836 | Länge in m: | 5459 |
| Bestandestyp: | 0402 Fließendes Gewässer | | | | |
| Charakteristik: | Gewässerpunkt 68: Stillbach; gewundener Flusslauf, 3 bis 4 m breit, geringe Fließgeschwindigkeit, Uferbegleitgehölz beidseitig, Verzahnung mit Wurzeln, Schlamm, naturnah; | | | | |
| | Bearbeiter: Bassler | | | | |
| lfd. Nummer: | 2572 | Fläche: in m ² | 1248 | Länge in m: | 208 |
| Bestandestyp: | 0402 Fließendes Gewässer | | | | |
| Charakteristik: | Gewässerpunkt 113: Trattnach, gewundener Flusslauf, 5 m breit, begradigtes Teilstück neben Weg, Blocksteine am Ufer; beidseitiges Uferbegleitgehölz | | | | |
| | Bearbeiter: Bassler | | | | |

| | | | | | |
|-----------------|---|---------------------------|-------------|-------------|-------------|
| lfd. Nummer: | 2573 | Fläche: in m ² | 2847 | Länge in m: | 949 |
| Bestandestyp: | 0402 Fließendes Gewässer | | | | |
| Charakteristik: | Gewässerpunkt 83: Zinselbach; 2 bis 3 m breit, eingetieftes Flussbett, geringe Fließgeschwindigkeit, Schotter als Sohlsubstrat, punktuelle Prallhangsicherungen, Uferbegleitgehölz beidseitig aber teilweise lückig; | | | | |
| | Bearbeiter: Bassler | | | | |
| lfd. Nummer: | 2574 | Fläche: in m ² | 6130 | Länge in m: | 1226 |
| Bestandestyp: | 0402 Fließendes Gewässer | | | | |
| Charakteristik: | Gewässerpunkt 84: Trattnach; 4 bis 5 m breit, mittlere Breitenvarianz, mittlere Fließgeschwindigkeit, Schotterinseln bei Niedrigwasser, gewundenr Flusslauf, punkuelle Prallhangsicherungen mit Blocksteinen, beidseitig Uferbegleitgehölz, Verzahnung mit Wurzeln; | | | | |
| | Bearbeiter: Bassler | | | | |
| lfd. Nummer: | 2575 | Fläche: in m ² | 653 | Länge in m: | 653 |
| Bestandestyp: | 0402 Fließendes Gewässer | | | | |
| Charakteristik: | Gewässerpunkt 88: Graben, 0,5 m breit, unverbaut, beidseitig Uferbegleitgehölz; | | | | |
| | Bearbeiter: Bassler | | | | |
| lfd. Nummer: | 2576 | Fläche: in m ² | 1776 | Länge in m: | 888 |
| Bestandestyp: | 0402 Fließendes Gewässer | | | | |
| Charakteristik: | Seitenbach der Trattnach, 1 bis 2 m breit, unverbaut, schmales Uferbegleitgehölz; | | | | |
| | Bearbeiter: Bassler | | | | |
| lfd. Nummer: | 4000 | Fläche: in m ² | 1401 | Länge in m: | 0 |
| Bestandestyp: | 0102 Nadelwald/Nadelholzforst | | | | |
| Charakteristik: | | | | | |
| | Bearbeiter: Bassler | | | | |
| lfd. Nummer: | 4010 | Fläche: in m ² | 2760 | Länge in m: | 304 |
| Bestandestyp: | 0202 Uferbegleitgehölz | | | | |
| Charakteristik: | Uferbegleitgehölz am Stillbach, auf der rechtsufrigen Seite (Gemeinde Hofkirchen), einreihig, Alnus glutinosa dominant, Fraxinus excelsior häufig, Salix alba, Betula pendula, Salix fragilis, Quercus robur; Strauchschicht: Viburnum opulus, Prunus padus; Krautschicht: Aegopodium podagraria, Filipendula ulmaria | | | | |
| | Bearbeiter: Bassler | | | | |
| lfd. Nummer: | 4012 | Fläche: in m ² | 168 | Länge in m: | 0 |
| Bestandestyp: | 0102 Nadelwald/Nadelholzforst | | | | |
| Charakteristik: | | | | | |
| | Bearbeiter: Bassler | | | | |
| lfd. Nummer: | 4013 | Fläche: in m ² | 6259 | Länge in m: | 542 |
| Bestandestyp: | 0203 Heckenzug | | | | |
| Charakteristik: | | | | | |
| | Bearbeiter: Bassler | | | | |
| lfd. Nummer: | 4038 | Fläche: in m ² | 1609 | Länge in m: | 0 |
| Bestandestyp: | 0204 Streuobstbestand (Streuobstwiese/-weide, Obstbaumreihen) | | | | |
| Charakteristik: | | | | | |
| | Bearbeiter: Bassler | | | | |
| lfd. Nummer: | 4039 | Fläche: in m ² | 5504 | Länge in m: | 0 |
| Bestandestyp: | 0204 Streuobstbestand (Streuobstwiese/-weide, Obstbaumreihen) | | | | |
| Charakteristik: | | | | | |
| | Bearbeiter: Bassler | | | | |
| lfd. Nummer: | 4040 | Fläche: in m ² | 1164 | Länge in m: | 0 |
| Bestandestyp: | 0104 Laubwald/Laubholzforst | | | | |
| Charakteristik: | | | | | |
| | Bearbeiter: Bassler | | | | |

| | | | | | |
|-----------------|--|---------------------------|--------------|-------------|----------|
| lfd. Nummer: | 4041 | Fläche: in m ² | 1380 | Länge in m: | 0 |
| Bestandestyp: | 0203 Heckenzug | | | | |
| Charakteristik: | | | | | |
| | Bearbeiter: Bassler | | | | |
| lfd. Nummer: | 4046 | Fläche: in m ² | 2206 | Länge in m: | 0 |
| Bestandestyp: | 0204 Streuobstbestand (Streuobstwiese/-weide, Obstbaumreihen) | | | | |
| Charakteristik: | | | | | |
| | Bearbeiter: Bassler | | | | |
| lfd. Nummer: | 4055 | Fläche: in m ² | 3608 | Länge in m: | 0 |
| Bestandestyp: | 0102 Nadelwald/Nadelholzforst | | | | |
| Charakteristik: | | | | | |
| | Bearbeiter: Bassler | | | | |
| lfd. Nummer: | 4058 | Fläche: in m ² | 18777 | Länge in m: | 0 |
| Bestandestyp: | 0102 Nadelwald/Nadelholzforst | | | | |
| Charakteristik: | | | | | |
| | Bearbeiter: Bassler | | | | |
| lfd. Nummer: | 4061 | Fläche: in m ² | 11792 | Länge in m: | 0 |
| Bestandestyp: | 0102 Nadelwald/Nadelholzforst | | | | |
| Charakteristik: | | | | | |
| | Bearbeiter: Bassler | | | | |
| lfd. Nummer: | 4062 | Fläche: in m ² | 764 | Länge in m: | 0 |
| Bestandestyp: | 0204 Streuobstbestand (Streuobstwiese/-weide, Obstbaumreihen) | | | | |
| Charakteristik: | | | | | |
| | Bearbeiter: Bassler | | | | |
| lfd. Nummer: | 4063 | Fläche: in m ² | 2215 | Länge in m: | 0 |
| Bestandestyp: | 0204 Streuobstbestand (Streuobstwiese/-weide, Obstbaumreihen) | | | | |
| Charakteristik: | | | | | |
| | Bearbeiter: Bassler | | | | |
| lfd. Nummer: | 4064 | Fläche: in m ² | 2556 | Länge in m: | 0 |
| Bestandestyp: | 0104 Laubwald/Laubholzforst | | | | |
| Charakteristik: | | | | | |
| | Bearbeiter: Bassler | | | | |
| lfd. Nummer: | 4065 | Fläche: in m ² | 878 | Länge in m: | 0 |
| Bestandestyp: | 0204 Streuobstbestand (Streuobstwiese/-weide, Obstbaumreihen) | | | | |
| Charakteristik: | | | | | |
| | Bearbeiter: Bassler | | | | |
| lfd. Nummer: | 4066 | Fläche: in m ² | 4314 | Länge in m: | 0 |
| Bestandestyp: | 0104 Laubwald/Laubholzforst | | | | |
| Charakteristik: | | | | | |
| | Bearbeiter: Bassler | | | | |
| lfd. Nummer: | 4067 | Fläche: in m ² | 884 | Länge in m: | 0 |
| Bestandestyp: | 0401 Stehendes Gewässer | | | | |
| Charakteristik: | Teich, eingezäunt | | | | |
| | Bearbeiter: Bassler | | | | |
| lfd. Nummer: | 4068 | Fläche: in m ² | 537 | Länge in m: | 0 |
| Bestandestyp: | 0401 Stehendes Gewässer | | | | |
| Charakteristik: | Teich, eingezäunt | | | | |
| | Bearbeiter: Bassler | | | | |

| | | | | | |
|-----------------|--|---------------------------|--------------|-------------|----------|
| lfd. Nummer: | 4069 | Fläche: in m ² | 558 | Länge in m: | 0 |
| Bestandestyp: | 0204 Streuobstbestand (Streuobstwiese/-weide, Obstbaumreihen) | | | | |
| Charakteristik: | Bearbeiter: Bassler | | | | |
| lfd. Nummer: | 4070 | Fläche: in m ² | 1295 | Länge in m: | 0 |
| Bestandestyp: | 0204 Streuobstbestand (Streuobstwiese/-weide, Obstbaumreihen) | | | | |
| Charakteristik: | Bearbeiter: Bassler | | | | |
| lfd. Nummer: | 4071 | Fläche: in m ² | 2136 | Länge in m: | 0 |
| Bestandestyp: | 0204 Streuobstbestand (Streuobstwiese/-weide, Obstbaumreihen) | | | | |
| Charakteristik: | Bearbeiter: Bassler | | | | |
| lfd. Nummer: | 4073 | Fläche: in m ² | 7803 | Länge in m: | 0 |
| Bestandestyp: | 0104 Laubwald/Laubholzforst | | | | |
| Charakteristik: | Bearbeiter: Bassler | | | | |
| lfd. Nummer: | 4298 | Fläche: in m ² | 1069 | Länge in m: | 0 |
| Bestandestyp: | 0204 Streuobstbestand (Streuobstwiese/-weide, Obstbaumreihen) | | | | |
| Charakteristik: | Bearbeiter: Bassler | | | | |
| lfd. Nummer: | 4305 | Fläche: in m ² | 1518 | Länge in m: | 0 |
| Bestandestyp: | 0203 Heckenzug | | | | |
| Charakteristik: | Bearbeiter: Bassler | | | | |
| lfd. Nummer: | 4306 | Fläche: in m ² | 11752 | Länge in m: | 0 |
| Bestandestyp: | 0104 Laubwald/Laubholzforst | | | | |
| Charakteristik: | Bearbeiter: Bassler | | | | |
| lfd. Nummer: | 4308 | Fläche: in m ² | 3395 | Länge in m: | 0 |
| Bestandestyp: | 0204 Streuobstbestand (Streuobstwiese/-weide, Obstbaumreihen) | | | | |
| Charakteristik: | Bearbeiter: Bassler | | | | |
| lfd. Nummer: | 4309 | Fläche: in m ² | 3619 | Länge in m: | 0 |
| Bestandestyp: | 0204 Streuobstbestand (Streuobstwiese/-weide, Obstbaumreihen) | | | | |
| Charakteristik: | Bearbeiter: Bassler | | | | |
| lfd. Nummer: | 4310 | Fläche: in m ² | 2044 | Länge in m: | 0 |
| Bestandestyp: | 0204 Streuobstbestand (Streuobstwiese/-weide, Obstbaumreihen) | | | | |
| Charakteristik: | Bearbeiter: Bassler | | | | |
| lfd. Nummer: | 4311 | Fläche: in m ² | 676 | Länge in m: | 0 |
| Bestandestyp: | 0204 Streuobstbestand (Streuobstwiese/-weide, Obstbaumreihen) | | | | |
| Charakteristik: | Bearbeiter: Bassler | | | | |
| lfd. Nummer: | 4312 | Fläche: in m ² | 3667 | Länge in m: | 0 |
| Bestandestyp: | 0204 Streuobstbestand (Streuobstwiese/-weide, Obstbaumreihen) | | | | |
| Charakteristik: | Bearbeiter: Bassler | | | | |

| | | | | | |
|-----------------|--|---------------------------|--------------|-------------|------------|
| lfd. Nummer: | 4313 | Fläche: in m ² | 1682 | Länge in m: | 0 |
| Bestandestyp: | 0204 Streuobstbestand (Streuobstwiese/-weide, Obstbaumreihen) | | | | |
| Charakteristik: | Bearbeiter: Bassler | | | | |
| lfd. Nummer: | 4316 | Fläche: in m ² | 1723 | Länge in m: | 0 |
| Bestandestyp: | 0306 Neubewaldung/Aufforstung | | | | |
| Charakteristik: | Bearbeiter: Bassler | | | | |
| lfd. Nummer: | 4317 | Fläche: in m ² | 2340 | Länge in m: | 0 |
| Bestandestyp: | 0204 Streuobstbestand (Streuobstwiese/-weide, Obstbaumreihen) | | | | |
| Charakteristik: | Bearbeiter: Bassler | | | | |
| lfd. Nummer: | 4318 | Fläche: in m ² | 1781 | Länge in m: | 0 |
| Bestandestyp: | 0204 Streuobstbestand (Streuobstwiese/-weide, Obstbaumreihen) | | | | |
| Charakteristik: | Bearbeiter: Bassler | | | | |
| lfd. Nummer: | 4319 | Fläche: in m ² | 1897 | Länge in m: | 0 |
| Bestandestyp: | 0204 Streuobstbestand (Streuobstwiese/-weide, Obstbaumreihen) | | | | |
| Charakteristik: | Bearbeiter: Bassler | | | | |
| lfd. Nummer: | 4320 | Fläche: in m ² | 1123 | Länge in m: | 0 |
| Bestandestyp: | 0204 Streuobstbestand (Streuobstwiese/-weide, Obstbaumreihen) | | | | |
| Charakteristik: | Bearbeiter: Bassler | | | | |
| lfd. Nummer: | 4321 | Fläche: in m ² | 460 | Länge in m: | 0 |
| Bestandestyp: | 0401 Stehendes Gewässer | | | | |
| Charakteristik: | Kleiner Teich bei Bauernhöfen, eutroph, steile Ufer | | | | |
| | Bearbeiter: Bassler | | | | |
| lfd. Nummer: | 4322 | Fläche: in m ² | 16762 | Länge in m: | 678 |
| Bestandestyp: | 0202 Uferbegleitgehölz | | | | |
| Charakteristik: | Uferbegleitgehölz an periodischem Gewässer, kaum Unterwuchs: Fraxinus excelsior, Quercus robur, Alnus glutinosa, Strauchschicht: Cornus sanguinea, Krautschicht: Geum urbanum, Rubus sp. | | | | |
| | Bearbeiter: Bassler | | | | |
| lfd. Nummer: | 4323 | Fläche: in m ² | 1307 | Länge in m: | 0 |
| Bestandestyp: | 0204 Streuobstbestand (Streuobstwiese/-weide, Obstbaumreihen) | | | | |
| Charakteristik: | Bearbeiter: Bassler | | | | |
| lfd. Nummer: | 4325 | Fläche: in m ² | 18770 | Länge in m: | 0 |
| Bestandestyp: | 0104 Laubwald/Laubholzforst | | | | |
| Charakteristik: | Bearbeiter: Bassler | | | | |
| lfd. Nummer: | 4327 | Fläche: in m ² | 5692 | Länge in m: | 0 |
| Bestandestyp: | 0103 Laub-Nadel-Mischwald/Laub-Nadelholz-Mischforst | | | | |
| Charakteristik: | Bearbeiter: Bassler | | | | |

| | | | | | |
|-----------------|---|---------------------------|--------------|-------------|------------|
| lfd. Nummer: | 4328 | Fläche: in m ² | 1258 | Länge in m: | 156 |
| Bestandestyp: | 0202 Uferbegleitgehölz | | | | |
| Charakteristik: | Uferbegleitgehölz am rechten Ufer eines kleine Baches: Baumschicht: Fraxinus excelsior häufig, Alnus incana, Alnus glutinosa, Acer pseudoplatanus, Prunus avium, Prunus padus, Salix sp. Krautschicht: Urtica dioica, Rubus sp., Geum urbanum, Galeopsis pubescens; | | | | |
| | Bearbeiter: Bassler | | | | |
| lfd. Nummer: | 4329 | Fläche: in m ² | 20534 | Länge in m: | 0 |
| Bestandestyp: | 0104 Laubwald/Laubholzforst | | | | |
| Charakteristik: | | | | | |
| | Bearbeiter: Bassler | | | | |
| lfd. Nummer: | 4330 | Fläche: in m ² | 3871 | Länge in m: | 0 |
| Bestandestyp: | 0104 Laubwald/Laubholzforst | | | | |
| Charakteristik: | | | | | |
| | Bearbeiter: Bassler | | | | |
| lfd. Nummer: | 4331 | Fläche: in m ² | 413 | Länge in m: | 0 |
| Bestandestyp: | 0306 Neubewaldung/Aufforstung | | | | |
| Charakteristik: | | | | | |
| | Bearbeiter: Bassler | | | | |
| lfd. Nummer: | 4332 | Fläche: in m ² | 0 | Länge in m: | 0 |
| Bestandestyp: | 0204 Streuobstbestand (Streuobstwiese/-weide, Obstbaumreihen) | | | | |
| Charakteristik: | | | | | |
| | Bearbeiter: Bassler | | | | |
| lfd. Nummer: | 4333 | Fläche: in m ² | 8613 | Länge in m: | 0 |
| Bestandestyp: | 0104 Laubwald/Laubholzforst | | | | |
| Charakteristik: | | | | | |
| | Bearbeiter: Bassler | | | | |
| lfd. Nummer: | 4334 | Fläche: in m ² | 715 | Länge in m: | 0 |
| Bestandestyp: | 0204 Streuobstbestand (Streuobstwiese/-weide, Obstbaumreihen) | | | | |
| Charakteristik: | | | | | |
| | Bearbeiter: Bassler | | | | |
| lfd. Nummer: | 4335 | Fläche: in m ² | 1163 | Länge in m: | 0 |
| Bestandestyp: | 0204 Streuobstbestand (Streuobstwiese/-weide, Obstbaumreihen) | | | | |
| Charakteristik: | | | | | |
| | Bearbeiter: Bassler | | | | |
| lfd. Nummer: | 4336 | Fläche: in m ² | 1128 | Länge in m: | 0 |
| Bestandestyp: | 0204 Streuobstbestand (Streuobstwiese/-weide, Obstbaumreihen) | | | | |
| Charakteristik: | | | | | |
| | Bearbeiter: Bassler | | | | |
| lfd. Nummer: | 4337 | Fläche: in m ² | 1571 | Länge in m: | 0 |
| Bestandestyp: | 0204 Streuobstbestand (Streuobstwiese/-weide, Obstbaumreihen) | | | | |
| Charakteristik: | | | | | |
| | Bearbeiter: Bassler | | | | |
| lfd. Nummer: | 4338 | Fläche: in m ² | 5385 | Länge in m: | 0 |
| Bestandestyp: | 0204 Streuobstbestand (Streuobstwiese/-weide, Obstbaumreihen) | | | | |
| Charakteristik: | | | | | |
| | Bearbeiter: Bassler | | | | |
| lfd. Nummer: | 4339 | Fläche: in m ² | 1177 | Länge in m: | 0 |
| Bestandestyp: | 0204 Streuobstbestand (Streuobstwiese/-weide, Obstbaumreihen) | | | | |
| Charakteristik: | | | | | |
| | Bearbeiter: Bassler | | | | |

| | | | | | |
|-----------------|---|---------------------------|--------------|-------------|------------|
| lfd. Nummer: | 4340 | Fläche: in m ² | 2475 | Länge in m: | 0 |
| Bestandestyp: | 0204 Streuobstbestand (Streuobstwiese/-weide, Obstbaumreihen) | | | | |
| Charakteristik: | | | | | |
| | Bearbeiter: Bassler | | | | |
| lfd. Nummer: | 4341 | Fläche: in m ² | 24980 | Länge in m: | 927 |
| Bestandestyp: | 0202 Uferbegleitgehölz | | | | |
| Charakteristik: | Uferbegleitgehölz an der Trattnach und teilweise an altem Mühlbach; Baumschicht: Alnus glutinosa, Fraxinus excelsior, Populus nigra, Ulmus minor, Quercus robur, Salix purpurea, Krautschicht: Brachypodium sylvaticum, Geranium phaeum | | | | |
| | Bearbeiter: Bassler | | | | |
| lfd. Nummer: | 4342 | Fläche: in m ² | 3453 | Länge in m: | 0 |
| Bestandestyp: | 0204 Streuobstbestand (Streuobstwiese/-weide, Obstbaumreihen) | | | | |
| Charakteristik: | | | | | |
| | Bearbeiter: Bassler | | | | |
| lfd. Nummer: | 4343 | Fläche: in m ² | 546 | Länge in m: | 0 |
| Bestandestyp: | 0204 Streuobstbestand (Streuobstwiese/-weide, Obstbaumreihen) | | | | |
| Charakteristik: | | | | | |
| | Bearbeiter: Bassler | | | | |
| lfd. Nummer: | 4344 | Fläche: in m ² | 532 | Länge in m: | 68 |
| Bestandestyp: | 0202 Uferbegleitgehölz | | | | |
| Charakteristik: | Uferbegleitgehölz an Seitenbach der Trattnach; Baumschicht: Alnus glutinosa dominant, Fraxinus excelsior, Strauchschicht: Sambucus nigra | | | | |
| | Bearbeiter: Bassler | | | | |
| lfd. Nummer: | 4345 | Fläche: in m ² | 3966 | Länge in m: | 0 |
| Bestandestyp: | 0204 Streuobstbestand (Streuobstwiese/-weide, Obstbaumreihen) | | | | |
| Charakteristik: | | | | | |
| | Bearbeiter: Bassler | | | | |
| lfd. Nummer: | 4346 | Fläche: in m ² | 5477 | Länge in m: | 0 |
| Bestandestyp: | 0104 Laubwald/Laubholzforst | | | | |
| Charakteristik: | | | | | |
| | Bearbeiter: Bassler | | | | |
| lfd. Nummer: | 4347 | Fläche: in m ² | 1723 | Länge in m: | 0 |
| Bestandestyp: | 0603 Deponien | | | | |
| Charakteristik: | Erdhaufen, tw. Bewachsen | | | | |
| | Bearbeiter: Bassler | | | | |
| lfd. Nummer: | 4348 | Fläche: in m ² | 432 | Länge in m: | 0 |
| Bestandestyp: | 0204 Streuobstbestand (Streuobstwiese/-weide, Obstbaumreihen) | | | | |
| Charakteristik: | | | | | |
| | Bearbeiter: Bassler | | | | |
| lfd. Nummer: | 4349 | Fläche: in m ² | 2155 | Länge in m: | 0 |
| Bestandestyp: | 0204 Streuobstbestand (Streuobstwiese/-weide, Obstbaumreihen) | | | | |
| Charakteristik: | | | | | |
| | Bearbeiter: Bassler | | | | |
| lfd. Nummer: | 4350 | Fläche: in m ² | 489 | Länge in m: | 0 |
| Bestandestyp: | 0204 Streuobstbestand (Streuobstwiese/-weide, Obstbaumreihen) | | | | |
| Charakteristik: | | | | | |
| | Bearbeiter: Bassler | | | | |

| | | | | | |
|-----------------|---|---------------------------|---------------|-------------|------------|
| lfd. Nummer: | 4351 | Fläche: in m ² | 602 | Länge in m: | 0 |
| Bestandestyp: | 0204 Streuobstbestand (Streuobstwiese/-weide, Obstbaumreihen) | | | | |
| Charakteristik: | | | | | |
| | Bearbeiter: Bassler | | | | |
| lfd. Nummer: | 4352 | Fläche: in m ² | 4901 | Länge in m: | 623 |
| Bestandestyp: | 0402 Fließendes Gewässer | | | | |
| Charakteristik: | Gewässerpunkt 72: Trattnach, verbaut, Trapezprofil, geschichtete Blocksteine auf der Sohle und am Ufer, geringe Fließgeschwindigkeit, kaum Uferbegleitgehölz, naturfern | | | | |
| | Bearbeiter: Bassler | | | | |
| lfd. Nummer: | 4353 | Fläche: in m ² | 1722 | Länge in m: | 0 |
| Bestandestyp: | 0204 Streuobstbestand (Streuobstwiese/-weide, Obstbaumreihen) | | | | |
| Charakteristik: | | | | | |
| | Bearbeiter: Bassler | | | | |
| lfd. Nummer: | 4354 | Fläche: in m ² | 5097 | Länge in m: | 0 |
| Bestandestyp: | 0104 Laubwald/Laubholzforst | | | | |
| Charakteristik: | | | | | |
| | Bearbeiter: Bassler | | | | |
| lfd. Nummer: | 4355 | Fläche: in m ² | 1448 | Länge in m: | 0 |
| Bestandestyp: | 0204 Streuobstbestand (Streuobstwiese/-weide, Obstbaumreihen) | | | | |
| Charakteristik: | | | | | |
| | Bearbeiter: Bassler | | | | |
| lfd. Nummer: | 4356 | Fläche: in m ² | 2126 | Länge in m: | 0 |
| Bestandestyp: | 0204 Streuobstbestand (Streuobstwiese/-weide, Obstbaumreihen) | | | | |
| Charakteristik: | | | | | |
| | Bearbeiter: Bassler | | | | |
| lfd. Nummer: | 4357 | Fläche: in m ² | 7343 | Länge in m: | 0 |
| Bestandestyp: | 0204 Streuobstbestand (Streuobstwiese/-weide, Obstbaumreihen) | | | | |
| Charakteristik: | | | | | |
| | Bearbeiter: Bassler | | | | |
| lfd. Nummer: | 4358 | Fläche: in m ² | 406 | Länge in m: | 0 |
| Bestandestyp: | 0204 Streuobstbestand (Streuobstwiese/-weide, Obstbaumreihen) | | | | |
| Charakteristik: | | | | | |
| | Bearbeiter: Bassler | | | | |
| lfd. Nummer: | 4359 | Fläche: in m ² | 755914 | Länge in m: | 0 |
| Bestandestyp: | 0102 Nadelwald/Nadelholzforst | | | | |
| Charakteristik: | | | | | |
| | Bearbeiter: Bassler | | | | |
| lfd. Nummer: | 4360 | Fläche: in m ² | 4311 | Länge in m: | 0 |
| Bestandestyp: | 0102 Nadelwald/Nadelholzforst | | | | |
| Charakteristik: | | | | | |
| | Bearbeiter: Bassler | | | | |
| lfd. Nummer: | 4361 | Fläche: in m ² | 3355 | Länge in m: | 0 |
| Bestandestyp: | 0204 Streuobstbestand (Streuobstwiese/-weide, Obstbaumreihen) | | | | |
| Charakteristik: | | | | | |
| | Bearbeiter: Bassler | | | | |
| lfd. Nummer: | 4362 | Fläche: in m ² | 1305 | Länge in m: | 0 |
| Bestandestyp: | 0204 Streuobstbestand (Streuobstwiese/-weide, Obstbaumreihen) | | | | |
| Charakteristik: | | | | | |
| | Bearbeiter: Bassler | | | | |

| | | | | | |
|-----------------|--|---------------------------|---------------|-------------|------------|
| lfd. Nummer: | 4363 | Fläche: in m ² | 723 | Länge in m: | 0 |
| Bestandestyp: | 0204 Streuobstbestand (Streuobstwiese/-weide, Obstbaumreihen) | | | | |
| Charakteristik: | | | | | |
| | Bearbeiter: Bassler | | | | |
| lfd. Nummer: | 4364 | Fläche: in m ² | 5511 | Länge in m: | 507 |
| Bestandestyp: | 0202 Uferbegleitgehölz | | | | |
| Charakteristik: | Uferbegleitgehölz an Nebenbach der Trattnach; schmal, einreihig, beidseitig; Baumschicht: Alnus glutinosa, Acer pseudoplatanus, Fraxinus excelsior, Krautschicht: Urtica dioica, Galeopsis pubescens | | | | |
| | Bearbeiter: Bassler | | | | |
| lfd. Nummer: | 4365 | Fläche: in m ² | 600 | Länge in m: | 0 |
| Bestandestyp: | 0204 Streuobstbestand (Streuobstwiese/-weide, Obstbaumreihen) | | | | |
| Charakteristik: | | | | | |
| | Bearbeiter: Bassler | | | | |
| lfd. Nummer: | 4366 | Fläche: in m ² | 885 | Länge in m: | 0 |
| Bestandestyp: | 0204 Streuobstbestand (Streuobstwiese/-weide, Obstbaumreihen) | | | | |
| Charakteristik: | | | | | |
| | Bearbeiter: Bassler | | | | |
| lfd. Nummer: | 4367 | Fläche: in m ² | 738 | Länge in m: | 0 |
| Bestandestyp: | 0204 Streuobstbestand (Streuobstwiese/-weide, Obstbaumreihen) | | | | |
| Charakteristik: | | | | | |
| | Bearbeiter: Bassler | | | | |
| lfd. Nummer: | 4368 | Fläche: in m ² | 551 | Länge in m: | 0 |
| Bestandestyp: | 0204 Streuobstbestand (Streuobstwiese/-weide, Obstbaumreihen) | | | | |
| Charakteristik: | | | | | |
| | Bearbeiter: Bassler | | | | |
| lfd. Nummer: | 4369 | Fläche: in m ² | 1192 | Länge in m: | 0 |
| Bestandestyp: | 0204 Streuobstbestand (Streuobstwiese/-weide, Obstbaumreihen) | | | | |
| Charakteristik: | | | | | |
| | Bearbeiter: Bassler | | | | |
| lfd. Nummer: | 4370 | Fläche: in m ² | 597 | Länge in m: | 0 |
| Bestandestyp: | 0204 Streuobstbestand (Streuobstwiese/-weide, Obstbaumreihen) | | | | |
| Charakteristik: | | | | | |
| | Bearbeiter: Bassler | | | | |
| lfd. Nummer: | 4371 | Fläche: in m ² | 46484 | Länge in m: | 0 |
| Bestandestyp: | 0104 Laubwald/Laubholzforst | | | | |
| Charakteristik: | | | | | |
| | Bearbeiter: Bassler | | | | |
| lfd. Nummer: | 4372 | Fläche: in m ² | 2122 | Länge in m: | 0 |
| Bestandestyp: | 0204 Streuobstbestand (Streuobstwiese/-weide, Obstbaumreihen) | | | | |
| Charakteristik: | | | | | |
| | Bearbeiter: Bassler | | | | |
| lfd. Nummer: | 4378 | Fläche: in m ² | 411938 | Länge in m: | 0 |
| Bestandestyp: | 0103 Laub-Nadel-Mischwald/Laub-Nadelholz-Mischforst | | | | |
| Charakteristik: | | | | | |
| | Bearbeiter: Bassler | | | | |
| lfd. Nummer: | 4379 | Fläche: in m ² | 904 | Länge in m: | 0 |
| Bestandestyp: | 0204 Streuobstbestand (Streuobstwiese/-weide, Obstbaumreihen) | | | | |
| Charakteristik: | | | | | |
| | Bearbeiter: Bassler | | | | |

| | | | | | |
|-----------------|--|---------------------------|--------------|-------------|----------|
| lfd. Nummer: | 4380 | Fläche: in m ² | 758 | Länge in m: | 0 |
| Bestandestyp: | 0204 Streuobstbestand (Streuobstwiese/-weide, Obstbaumreihen) | | | | |
| Charakteristik: | Bearbeiter: Bassler | | | | |
| lfd. Nummer: | 4382 | Fläche: in m ² | 1925 | Länge in m: | 0 |
| Bestandestyp: | 0204 Streuobstbestand (Streuobstwiese/-weide, Obstbaumreihen) | | | | |
| Charakteristik: | Bearbeiter: Bassler | | | | |
| lfd. Nummer: | 4383 | Fläche: in m ² | 2684 | Länge in m: | 0 |
| Bestandestyp: | 0204 Streuobstbestand (Streuobstwiese/-weide, Obstbaumreihen) | | | | |
| Charakteristik: | Bearbeiter: Bassler | | | | |
| lfd. Nummer: | 4384 | Fläche: in m ² | 5538 | Länge in m: | 0 |
| Bestandestyp: | 0104 Laubwald/Laubholzforst | | | | |
| Charakteristik: | Bearbeiter: Bassler | | | | |
| lfd. Nummer: | 4385 | Fläche: in m ² | 979 | Länge in m: | 0 |
| Bestandestyp: | 0204 Streuobstbestand (Streuobstwiese/-weide, Obstbaumreihen) | | | | |
| Charakteristik: | Bearbeiter: Bassler | | | | |
| lfd. Nummer: | 4386 | Fläche: in m ² | 828 | Länge in m: | 0 |
| Bestandestyp: | 0204 Streuobstbestand (Streuobstwiese/-weide, Obstbaumreihen) | | | | |
| Charakteristik: | Bearbeiter: Bassler | | | | |
| lfd. Nummer: | 4387 | Fläche: in m ² | 1234 | Länge in m: | 0 |
| Bestandestyp: | 0204 Streuobstbestand (Streuobstwiese/-weide, Obstbaumreihen) | | | | |
| Charakteristik: | Bearbeiter: Bassler | | | | |
| lfd. Nummer: | 4388 | Fläche: in m ² | 1340 | Länge in m: | 0 |
| Bestandestyp: | 0204 Streuobstbestand (Streuobstwiese/-weide, Obstbaumreihen) | | | | |
| Charakteristik: | Bearbeiter: Bassler | | | | |
| lfd. Nummer: | 4389 | Fläche: in m ² | 894 | Länge in m: | 0 |
| Bestandestyp: | 0204 Streuobstbestand (Streuobstwiese/-weide, Obstbaumreihen) | | | | |
| Charakteristik: | Bearbeiter: Bassler | | | | |
| lfd. Nummer: | 4407 | Fläche: in m ² | 1821 | Länge in m: | 0 |
| Bestandestyp: | 0204 Streuobstbestand (Streuobstwiese/-weide, Obstbaumreihen) | | | | |
| Charakteristik: | Bearbeiter: Bassler | | | | |
| lfd. Nummer: | 4409 | Fläche: in m ² | 2211 | Länge in m: | 0 |
| Bestandestyp: | 0204 Streuobstbestand (Streuobstwiese/-weide, Obstbaumreihen) | | | | |
| Charakteristik: | Bearbeiter: Bassler | | | | |
| lfd. Nummer: | 4410 | Fläche: in m ² | 12093 | Länge in m: | 0 |
| Bestandestyp: | 0204 Streuobstbestand (Streuobstwiese/-weide, Obstbaumreihen) | | | | |
| Charakteristik: | Bearbeiter: Bassler | | | | |

| | | | | | |
|-----------------|--|---------------------------|--------------|-------------|----------|
| lfd. Nummer: | 4411 | Fläche: in m ² | 1071 | Länge in m: | 0 |
| Bestandestyp: | 0204 Streuobstbestand (Streuobstwiese/-weide, Obstbaumreihen) | | | | |
| Charakteristik: | Bearbeiter: Bassler | | | | |
| lfd. Nummer: | 4415 | Fläche: in m ² | 5136 | Länge in m: | 0 |
| Bestandestyp: | 0104 Laubwald/Laubholzforst | | | | |
| Charakteristik: | Bearbeiter: Bassler | | | | |
| lfd. Nummer: | 4416 | Fläche: in m ² | 3393 | Länge in m: | 0 |
| Bestandestyp: | 0104 Laubwald/Laubholzforst | | | | |
| Charakteristik: | Bearbeiter: Bassler | | | | |
| lfd. Nummer: | 4418 | Fläche: in m ² | 3231 | Länge in m: | 0 |
| Bestandestyp: | 0204 Streuobstbestand (Streuobstwiese/-weide, Obstbaumreihen) | | | | |
| Charakteristik: | Bearbeiter: Bassler | | | | |
| lfd. Nummer: | 4420 | Fläche: in m ² | 2314 | Länge in m: | 0 |
| Bestandestyp: | 0104 Laubwald/Laubholzforst | | | | |
| Charakteristik: | Bearbeiter: Bassler | | | | |
| lfd. Nummer: | 4421 | Fläche: in m ² | 943 | Länge in m: | 0 |
| Bestandestyp: | 0204 Streuobstbestand (Streuobstwiese/-weide, Obstbaumreihen) | | | | |
| Charakteristik: | Bearbeiter: Bassler | | | | |
| lfd. Nummer: | 4422 | Fläche: in m ² | 246 | Länge in m: | 0 |
| Bestandestyp: | 0204 Streuobstbestand (Streuobstwiese/-weide, Obstbaumreihen) | | | | |
| Charakteristik: | Bearbeiter: Bassler | | | | |
| lfd. Nummer: | 4423 | Fläche: in m ² | 2981 | Länge in m: | 0 |
| Bestandestyp: | 0204 Streuobstbestand (Streuobstwiese/-weide, Obstbaumreihen) | | | | |
| Charakteristik: | Bearbeiter: Bassler | | | | |
| lfd. Nummer: | 4424 | Fläche: in m ² | 1982 | Länge in m: | 0 |
| Bestandestyp: | 0204 Streuobstbestand (Streuobstwiese/-weide, Obstbaumreihen) | | | | |
| Charakteristik: | Bearbeiter: Bassler | | | | |
| lfd. Nummer: | 4425 | Fläche: in m ² | 595 | Länge in m: | 0 |
| Bestandestyp: | 0204 Streuobstbestand (Streuobstwiese/-weide, Obstbaumreihen) | | | | |
| Charakteristik: | Bearbeiter: Bassler | | | | |
| lfd. Nummer: | 4426 | Fläche: in m ² | 2595 | Länge in m: | 0 |
| Bestandestyp: | 0104 Laubwald/Laubholzforst | | | | |
| Charakteristik: | Bearbeiter: Bassler | | | | |
| lfd. Nummer: | 4427 | Fläche: in m ² | 14116 | Länge in m: | 0 |
| Bestandestyp: | 0204 Streuobstbestand (Streuobstwiese/-weide, Obstbaumreihen) | | | | |
| Charakteristik: | Bearbeiter: Bassler | | | | |

| | | | | | |
|-----------------|--|---------------------------|-------------|-------------|------------|
| lfd. Nummer: | 4428 | Fläche: in m ² | 5414 | Länge in m: | 0 |
| Bestandestyp: | 0204 Streuobstbestand (Streuobstwiese/-weide, Obstbaumreihen) | | | | |
| Charakteristik: | Bearbeiter: Bassler | | | | |
| lfd. Nummer: | 4429 | Fläche: in m ² | 3901 | Länge in m: | 0 |
| Bestandestyp: | 0204 Streuobstbestand (Streuobstwiese/-weide, Obstbaumreihen) | | | | |
| Charakteristik: | Bearbeiter: Bassler | | | | |
| lfd. Nummer: | 4430 | Fläche: in m ² | 1322 | Länge in m: | 100 |
| Bestandestyp: | 0203 Heckenzug | | | | |
| Charakteristik: | Bearbeiter: Bassler | | | | |
| lfd. Nummer: | 4431 | Fläche: in m ² | 1400 | Länge in m: | 0 |
| Bestandestyp: | 0204 Streuobstbestand (Streuobstwiese/-weide, Obstbaumreihen) | | | | |
| Charakteristik: | Bearbeiter: Bassler | | | | |
| lfd. Nummer: | 4432 | Fläche: in m ² | 1077 | Länge in m: | 0 |
| Bestandestyp: | 0204 Streuobstbestand (Streuobstwiese/-weide, Obstbaumreihen) | | | | |
| Charakteristik: | Bearbeiter: Bassler | | | | |
| lfd. Nummer: | 4433 | Fläche: in m ² | 3097 | Länge in m: | 0 |
| Bestandestyp: | 0204 Streuobstbestand (Streuobstwiese/-weide, Obstbaumreihen) | | | | |
| Charakteristik: | Bearbeiter: Bassler | | | | |
| lfd. Nummer: | 4434 | Fläche: in m ² | 3031 | Länge in m: | 0 |
| Bestandestyp: | 0204 Streuobstbestand (Streuobstwiese/-weide, Obstbaumreihen) | | | | |
| Charakteristik: | Bearbeiter: Bassler | | | | |
| lfd. Nummer: | 4435 | Fläche: in m ² | 744 | Länge in m: | 0 |
| Bestandestyp: | 0204 Streuobstbestand (Streuobstwiese/-weide, Obstbaumreihen) | | | | |
| Charakteristik: | Bearbeiter: Bassler | | | | |
| lfd. Nummer: | 4436 | Fläche: in m ² | 890 | Länge in m: | 0 |
| Bestandestyp: | 0204 Streuobstbestand (Streuobstwiese/-weide, Obstbaumreihen) | | | | |
| Charakteristik: | Bearbeiter: Bassler | | | | |
| lfd. Nummer: | 4437 | Fläche: in m ² | 3003 | Länge in m: | 0 |
| Bestandestyp: | 0204 Streuobstbestand (Streuobstwiese/-weide, Obstbaumreihen) | | | | |
| Charakteristik: | Bearbeiter: Bassler | | | | |
| lfd. Nummer: | 4438 | Fläche: in m ² | 1047 | Länge in m: | 0 |
| Bestandestyp: | 0204 Streuobstbestand (Streuobstwiese/-weide, Obstbaumreihen) | | | | |
| Charakteristik: | Bearbeiter: Bassler | | | | |
| lfd. Nummer: | 4446 | Fläche: in m ² | 863 | Länge in m: | 0 |
| Bestandestyp: | 0204 Streuobstbestand (Streuobstwiese/-weide, Obstbaumreihen) | | | | |
| Charakteristik: | Bearbeiter: Bassler | | | | |

| | | | | | |
|-----------------|---|---------------------------|--------------|-------------|------------|
| lfd. Nummer: | 4448 | Fläche: in m ² | 22369 | Länge in m: | 0 |
| Bestandestyp: | 0103 Laub-Nadel-Mischwald/Laub-Nadelholz-Mischforst | | | | |
| Charakteristik: | | | | | |
| | Bearbeiter: Bassler | | | | |
| lfd. Nummer: | 4449 | Fläche: in m ² | 1650 | Länge in m: | 160 |
| Bestandestyp: | 0202 Uferbegleitgehölz | | | | |
| Charakteristik: | Uferbegleitgehölz am Rottenbach; einreihig, lückig, tw. strauchförmig; Quercus robur, Salix cinerea, Salix purpurea, Fraxinus excelsior, Alnus glutinosa, Salix caprea, Urtica dioica | | | | |
| | Bearbeiter: Bassler | | | | |
| lfd. Nummer: | 4450 | Fläche: in m ² | 461 | Länge in m: | 80 |
| Bestandestyp: | 0203 Heckenzug | | | | |
| Charakteristik: | | | | | |
| | Bearbeiter: Bassler | | | | |
| lfd. Nummer: | 4451 | Fläche: in m ² | 3416 | Länge in m: | 0 |
| Bestandestyp: | 99 Erhebungsfläche unbestimmten Typs | | | | |
| Charakteristik: | Christbaumkultur | | | | |
| | Bearbeiter: Bassler | | | | |
| lfd. Nummer: | 4454 | Fläche: in m ² | 329 | Länge in m: | 0 |
| Bestandestyp: | 0401 Stehendes Gewässer | | | | |
| Charakteristik: | Teiche am Waldrand, eutroph, steile Ufer | | | | |
| | Bearbeiter: Bassler | | | | |
| lfd. Nummer: | 4456 | Fläche: in m ² | 1327 | Länge in m: | 0 |
| Bestandestyp: | 0203 Heckenzug | | | | |
| Charakteristik: | | | | | |
| | Bearbeiter: Bassler | | | | |
| lfd. Nummer: | 4457 | Fläche: in m ² | 1585 | Länge in m: | 0 |
| Bestandestyp: | 0204 Streuobstbestand (Streuobstwiese/-weide, Obstbaumreihen) | | | | |
| Charakteristik: | | | | | |
| | Bearbeiter: Bassler | | | | |
| lfd. Nummer: | 4458 | Fläche: in m ² | 509 | Länge in m: | 0 |
| Bestandestyp: | 0204 Streuobstbestand (Streuobstwiese/-weide, Obstbaumreihen) | | | | |
| Charakteristik: | | | | | |
| | Bearbeiter: Bassler | | | | |
| lfd. Nummer: | 4459 | Fläche: in m ² | 220 | Länge in m: | 0 |
| Bestandestyp: | 0204 Streuobstbestand (Streuobstwiese/-weide, Obstbaumreihen) | | | | |
| Charakteristik: | | | | | |
| | Bearbeiter: Bassler | | | | |
| lfd. Nummer: | 4460 | Fläche: in m ² | 8063 | Länge in m: | 0 |
| Bestandestyp: | 0204 Streuobstbestand (Streuobstwiese/-weide, Obstbaumreihen) | | | | |
| Charakteristik: | | | | | |
| | Bearbeiter: Bassler | | | | |
| lfd. Nummer: | 4461 | Fläche: in m ² | 679 | Länge in m: | 0 |
| Bestandestyp: | 0204 Streuobstbestand (Streuobstwiese/-weide, Obstbaumreihen) | | | | |
| Charakteristik: | | | | | |
| | Bearbeiter: Bassler | | | | |
| lfd. Nummer: | 4462 | Fläche: in m ² | 633 | Länge in m: | 0 |
| Bestandestyp: | 0204 Streuobstbestand (Streuobstwiese/-weide, Obstbaumreihen) | | | | |
| Charakteristik: | | | | | |
| | Bearbeiter: Bassler | | | | |

| | | | | | |
|-----------------|--|---------------------------|-------------|-------------|----------|
| lfd. Nummer: | 4463 | Fläche: in m ² | 1728 | Länge in m: | 0 |
| Bestandestyp: | 0304 Sukzessionsfläche in ehemaligen Intensivgebieten | | | | |
| Charakteristik: | Feuchtbrache: Filipendula ulmaria dominant, Phragmites australis, Epilobium sp., Carex cf. acuta, Lathyrus pratensis, Alnus glutinosa ca. 2 m hoch | | | | |
| | Bearbeiter: Bassler | | | | |
| lfd. Nummer: | 4465 | Fläche: in m ² | 809 | Länge in m: | 0 |
| Bestandestyp: | 0204 Streuobstbestand (Streuobstwiese/-weide, Obstbaumreihen) | | | | |
| Charakteristik: | | | | | |
| | Bearbeiter: Bassler | | | | |
| lfd. Nummer: | 4466 | Fläche: in m ² | 3671 | Länge in m: | 0 |
| Bestandestyp: | 0204 Streuobstbestand (Streuobstwiese/-weide, Obstbaumreihen) | | | | |
| Charakteristik: | | | | | |
| | Bearbeiter: Bassler | | | | |
| lfd. Nummer: | 4467 | Fläche: in m ² | 874 | Länge in m: | 0 |
| Bestandestyp: | 0204 Streuobstbestand (Streuobstwiese/-weide, Obstbaumreihen) | | | | |
| Charakteristik: | | | | | |
| | Bearbeiter: Bassler | | | | |
| lfd. Nummer: | 4468 | Fläche: in m ² | 3839 | Länge in m: | 0 |
| Bestandestyp: | 0204 Streuobstbestand (Streuobstwiese/-weide, Obstbaumreihen) | | | | |
| Charakteristik: | | | | | |
| | Bearbeiter: Bassler | | | | |
| lfd. Nummer: | 4469 | Fläche: in m ² | 4632 | Länge in m: | 0 |
| Bestandestyp: | 0204 Streuobstbestand (Streuobstwiese/-weide, Obstbaumreihen) | | | | |
| Charakteristik: | | | | | |
| | Bearbeiter: Bassler | | | | |
| lfd. Nummer: | 4470 | Fläche: in m ² | 231 | Länge in m: | 0 |
| Bestandestyp: | 0204 Streuobstbestand (Streuobstwiese/-weide, Obstbaumreihen) | | | | |
| Charakteristik: | | | | | |
| | Bearbeiter: Bassler | | | | |
| lfd. Nummer: | 4471 | Fläche: in m ² | 2544 | Länge in m: | 0 |
| Bestandestyp: | 0204 Streuobstbestand (Streuobstwiese/-weide, Obstbaumreihen) | | | | |
| Charakteristik: | | | | | |
| | Bearbeiter: Bassler | | | | |
| lfd. Nummer: | 4472 | Fläche: in m ² | 2394 | Länge in m: | 0 |
| Bestandestyp: | 0204 Streuobstbestand (Streuobstwiese/-weide, Obstbaumreihen) | | | | |
| Charakteristik: | | | | | |
| | Bearbeiter: Bassler | | | | |
| lfd. Nummer: | 4473 | Fläche: in m ² | 374 | Länge in m: | 0 |
| Bestandestyp: | 0201 Kleinstwaldfläche ("Feldgehölz"), Gebüsch oder Baumgruppe unter 1000m² | | | | |
| Charakteristik: | Feldgehölz im Anschluss an Feuchtbrache, Alnus glutinosa dominant, randlich Schilf | | | | |
| | Bearbeiter: Bassler | | | | |
| lfd. Nummer: | 4474 | Fläche: in m ² | 3489 | Länge in m: | 0 |
| Bestandestyp: | 0104 Laubwald/Laubholzforst | | | | |
| Charakteristik: | | | | | |
| | Bearbeiter: Bassler | | | | |

| | | | | | |
|-----------------|--|---------------------------|--------------|-------------|----------|
| lfd. Nummer: | 4475 | Fläche: in m ² | 2850 | Länge in m: | 0 |
| Bestandestyp: | 030301 Sukzessionsfläche des feuchten und nassen Extensivgrünlandes mit oder ohne jüngerem Gehölzaufwuchs | | | | |
| Charakteristik: | Feuchtbrache: Filipendula ulmaria dominant, Phragmites australis, Epilobium sp., Carex cf. acuta, Lathyrus pratensis, einzelne Bäume | | | | |
| | Bearbeiter: Bassler | | | | |
| lfd. Nummer: | 4476 | Fläche: in m ² | 10277 | Länge in m: | 0 |
| Bestandestyp: | 0204 Streuobstbestand (Streuobstwiese/-weide, Obstbaumreihen) | | | | |
| Charakteristik: | | | | | |
| | Bearbeiter: Bassler | | | | |
| lfd. Nummer: | 4477 | Fläche: in m ² | 11615 | Länge in m: | 0 |
| Bestandestyp: | 0104 Laubwald/Laubholzforst | | | | |
| Charakteristik: | | | | | |
| | Bearbeiter: Bassler | | | | |
| lfd. Nummer: | 4478 | Fläche: in m ² | 23385 | Länge in m: | 0 |
| Bestandestyp: | 0102 Nadelwald/Nadelholzforst | | | | |
| Charakteristik: | | | | | |
| | Bearbeiter: Bassler | | | | |
| lfd. Nummer: | 4479 | Fläche: in m ² | 482 | Länge in m: | 0 |
| Bestandestyp: | 0306 Neubewaldung/Aufforstung | | | | |
| Charakteristik: | | | | | |
| | Bearbeiter: Bassler | | | | |
| lfd. Nummer: | 4480 | Fläche: in m ² | 3484 | Länge in m: | 0 |
| Bestandestyp: | 0204 Streuobstbestand (Streuobstwiese/-weide, Obstbaumreihen) | | | | |
| Charakteristik: | | | | | |
| | Bearbeiter: Bassler | | | | |
| lfd. Nummer: | 4481 | Fläche: in m ² | 429 | Länge in m: | 0 |
| Bestandestyp: | 0203 Heckenzug | | | | |
| Charakteristik: | | | | | |
| | Bearbeiter: Bassler | | | | |
| lfd. Nummer: | 4482 | Fläche: in m ² | 1750 | Länge in m: | 0 |
| Bestandestyp: | 0104 Laubwald/Laubholzforst | | | | |
| Charakteristik: | | | | | |
| | Bearbeiter: Bassler | | | | |
| lfd. Nummer: | 4483 | Fläche: in m ² | 684 | Länge in m: | 0 |
| Bestandestyp: | 0401 Stehendes Gewässer | | | | |
| Charakteristik: | Teich neben Gehöft am Waldrand, eutroph; | | | | |
| | Bearbeiter: Bassler | | | | |
| lfd. Nummer: | 4484 | Fläche: in m ² | 49932 | Länge in m: | 0 |
| Bestandestyp: | 0102 Nadelwald/Nadelholzforst | | | | |
| Charakteristik: | | | | | |
| | Bearbeiter: Bassler | | | | |
| lfd. Nummer: | 4485 | Fläche: in m ² | 3200 | Länge in m: | 0 |
| Bestandestyp: | 0203 Heckenzug | | | | |
| Charakteristik: | | | | | |
| | Bearbeiter: Bassler | | | | |
| lfd. Nummer: | 4486 | Fläche: in m ² | 3097 | Länge in m: | 0 |
| Bestandestyp: | 0204 Streuobstbestand (Streuobstwiese/-weide, Obstbaumreihen) | | | | |
| Charakteristik: | | | | | |
| | Bearbeiter: Bassler | | | | |

| | | | | | |
|-----------------|--|---------------------------|--------------|-------------|-------------|
| lfd. Nummer: | 4487 | Fläche: in m ² | 3621 | Länge in m: | 0 |
| Bestandestyp: | 0204 Streuobstbestand (Streuobstwiese/-weide, Obstbaumreihen) | | | | |
| Charakteristik: | Bearbeiter: Bassler | | | | |
| lfd. Nummer: | 4488 | Fläche: in m ² | 2032 | Länge in m: | 0 |
| Bestandestyp: | 0204 Streuobstbestand (Streuobstwiese/-weide, Obstbaumreihen) | | | | |
| Charakteristik: | Bearbeiter: Bassler | | | | |
| lfd. Nummer: | 4489 | Fläche: in m ² | 509 | Länge in m: | 0 |
| Bestandestyp: | 0204 Streuobstbestand (Streuobstwiese/-weide, Obstbaumreihen) | | | | |
| Charakteristik: | Bearbeiter: Bassler | | | | |
| lfd. Nummer: | 4490 | Fläche: in m ² | 4520 | Länge in m: | 0 |
| Bestandestyp: | 0204 Streuobstbestand (Streuobstwiese/-weide, Obstbaumreihen) | | | | |
| Charakteristik: | Bearbeiter: Bassler | | | | |
| lfd. Nummer: | 4491 | Fläche: in m ² | 3087 | Länge in m: | 0 |
| Bestandestyp: | 0104 Laubwald/Laubholzforst | | | | |
| Charakteristik: | Bearbeiter: Bassler | | | | |
| lfd. Nummer: | 4492 | Fläche: in m ² | 968 | Länge in m: | 0 |
| Bestandestyp: | 0204 Streuobstbestand (Streuobstwiese/-weide, Obstbaumreihen) | | | | |
| Charakteristik: | Bearbeiter: Bassler | | | | |
| lfd. Nummer: | 4493 | Fläche: in m ² | 17322 | Länge in m: | 1749 |
| Bestandestyp: | 0202 Uferbegleitgehölz | | | | |
| Charakteristik: | Uferbegleitgehölz am Stillbach, einreihig, Baumschicht: Alnus glutinosa, Fraxinus excelsior, Salix fragilis, Picea abies (vereinzelt), Acer pseudoplatanus, Strauchschicht: Evonymus europaea; Krautschicht: Impatiens parviflora, Urtica dioica | | | | |
| | Bearbeiter: Bassler | | | | |
| lfd. Nummer: | 4494 | Fläche: in m ² | 3969 | Länge in m: | 0 |
| Bestandestyp: | 0204 Streuobstbestand (Streuobstwiese/-weide, Obstbaumreihen) | | | | |
| Charakteristik: | Bearbeiter: Bassler | | | | |
| lfd. Nummer: | 4502 | Fläche: in m ² | 7584 | Länge in m: | 498 |
| Bestandestyp: | 0202 Uferbegleitgehölz | | | | |
| Charakteristik: | Uferbegleitgehölz am Stillbach: tw. bis zu 40 m breit, Baumschicht: Alnus glutinosa, Fraxinus excelsior, Salix fragilis, Picea abies (vereinzelt), Acer pseudoplatanus, Strauchschicht: Evonymus europaea; Krautschicht: Impatiens parviflora, Urtica dioica | | | | |
| | Bearbeiter: Bassler | | | | |
| lfd. Nummer: | 4503 | Fläche: in m ² | 12136 | Länge in m: | 570 |
| Bestandestyp: | 0203 Heckenzug | | | | |
| Charakteristik: | Bearbeiter: Bassler | | | | |
| lfd. Nummer: | 4504 | Fläche: in m ² | 908 | Länge in m: | 0 |
| Bestandestyp: | 0401 Stehendes Gewässer | | | | |
| Charakteristik: | Teich am Waldrand, eutroph, steile Ufer, tw. Verzahnung mit Wurzeln | | | | |
| | Bearbeiter: Bassler | | | | |

| | | | | | |
|-----------------|--|---------------------------|--------------|-------------|-------------|
| lfd. Nummer: | 4505 | Fläche: in m ² | 8241 | Länge in m: | 0 |
| Bestandestyp: | 0204 Streuobstbestand (Streuobstwiese/-weide, Obstbaumreihen) | | | | |
| Charakteristik: | Fischteich neben Gehöft, kaum Uferbegleitgehölz, eutroph, steile Ufer | | | | |
| | Bearbeiter: Bassler | | | | |
| lfd. Nummer: | 4506 | Fläche: in m ² | 5523 | Länge in m: | 0 |
| Bestandestyp: | 0306 Neubewaldung/Aufforstung | | | | |
| Charakteristik: | | | | | |
| | Bearbeiter: Bassler | | | | |
| lfd. Nummer: | 4507 | Fläche: in m ² | 75221 | Länge in m: | 0 |
| Bestandestyp: | 0102 Nadelwald/Nadelholzforst | | | | |
| Charakteristik: | | | | | |
| | Bearbeiter: Bassler | | | | |
| lfd. Nummer: | 4508 | Fläche: in m ² | 33395 | Länge in m: | 0 |
| Bestandestyp: | 0102 Nadelwald/Nadelholzforst | | | | |
| Charakteristik: | | | | | |
| | Bearbeiter: Bassler | | | | |
| lfd. Nummer: | 4509 | Fläche: in m ² | 1654 | Länge in m: | 0 |
| Bestandestyp: | 0204 Streuobstbestand (Streuobstwiese/-weide, Obstbaumreihen) | | | | |
| Charakteristik: | | | | | |
| | Bearbeiter: Bassler | | | | |
| lfd. Nummer: | 4510 | Fläche: in m ² | 1965 | Länge in m: | 0 |
| Bestandestyp: | 0204 Streuobstbestand (Streuobstwiese/-weide, Obstbaumreihen) | | | | |
| Charakteristik: | | | | | |
| | Bearbeiter: Bassler | | | | |
| lfd. Nummer: | 4511 | Fläche: in m ² | 1425 | Länge in m: | 0 |
| Bestandestyp: | 0204 Streuobstbestand (Streuobstwiese/-weide, Obstbaumreihen) | | | | |
| Charakteristik: | | | | | |
| | Bearbeiter: Bassler | | | | |
| lfd. Nummer: | 4512 | Fläche: in m ² | 4402 | Länge in m: | 0 |
| Bestandestyp: | 0204 Streuobstbestand (Streuobstwiese/-weide, Obstbaumreihen) | | | | |
| Charakteristik: | | | | | |
| | Bearbeiter: Bassler | | | | |
| lfd. Nummer: | 4513 | Fläche: in m ² | 2628 | Länge in m: | 0 |
| Bestandestyp: | 0203 Heckenzug | | | | |
| Charakteristik: | | | | | |
| | Bearbeiter: Bassler | | | | |
| lfd. Nummer: | 4514 | Fläche: in m ² | 22339 | Länge in m: | 1852 |
| Bestandestyp: | 0202 Uferbegleitgehölz | | | | |
| Charakteristik: | Rechtsufriges Uferbegleitgehölz am Stillbach, mehrreihig; Baumschicht: Alnus incana, Prunus padus, Fraxinus excelsior, Alnus glutinosa, Salix caprea, Quercus robur; Strauchschicht: Corylus avellana; Krautschicht: Humulus lupulus, Filipendula ulmaria, Urtica dioica | | | | |
| | Bearbeiter: Bassler | | | | |
| lfd. Nummer: | 4515 | Fläche: in m ² | 4181 | Länge in m: | 0 |
| Bestandestyp: | 0204 Streuobstbestand (Streuobstwiese/-weide, Obstbaumreihen) | | | | |
| Charakteristik: | | | | | |
| | Bearbeiter: Bassler | | | | |
| lfd. Nummer: | 4516 | Fläche: in m ² | 1341 | Länge in m: | 0 |
| Bestandestyp: | 0204 Streuobstbestand (Streuobstwiese/-weide, Obstbaumreihen) | | | | |
| Charakteristik: | | | | | |
| | Bearbeiter: Bassler | | | | |

| | | | | | |
|-----------------|---|---------------------------|--------------|-------------|------------|
| lfd. Nummer: | 4517 | Fläche: in m ² | 11367 | Länge in m: | 605 |
| Bestandestyp: | 0202 Uferbegleitgehölz | | | | |
| Charakteristik: | Uferbegleitgehölz an periodischem Gewässer, beidseitig, teilweise mehrreihig; Baumschicht: Fraxinus excelsior häufig, Quercus robur, Picea abies, Alnus glutinosa; Krautschicht: Urtica dioica dominant | | | | |
| | Bearbeiter: Bassler | | | | |
| lfd. Nummer: | 4518 | Fläche: in m ² | 2493 | Länge in m: | 0 |
| Bestandestyp: | 0306 Neubewaldung/Aufforstung | | | | |
| Charakteristik: | | | | | |
| | Bearbeiter: Bassler | | | | |
| lfd. Nummer: | 4519 | Fläche: in m ² | 636 | Länge in m: | 0 |
| Bestandestyp: | 0204 Streuobstbestand (Streuobstwiese/-weide, Obstbaumreihen) | | | | |
| Charakteristik: | | | | | |
| | Bearbeiter: Bassler | | | | |
| lfd. Nummer: | 4520 | Fläche: in m ² | 1209 | Länge in m: | 0 |
| Bestandestyp: | 0306 Neubewaldung/Aufforstung | | | | |
| Charakteristik: | | | | | |
| | Bearbeiter: Bassler | | | | |
| lfd. Nummer: | 4521 | Fläche: in m ² | 48834 | Länge in m: | 0 |
| Bestandestyp: | 0102 Nadelwald/Nadelholzforst | | | | |
| Charakteristik: | | | | | |
| | Bearbeiter: Bassler | | | | |
| lfd. Nummer: | 4522 | Fläche: in m ² | 1872 | Länge in m: | 0 |
| Bestandestyp: | 0204 Streuobstbestand (Streuobstwiese/-weide, Obstbaumreihen) | | | | |
| Charakteristik: | | | | | |
| | Bearbeiter: Bassler | | | | |
| lfd. Nummer: | 4523 | Fläche: in m ² | 4354 | Länge in m: | 635 |
| Bestandestyp: | 0402 Fließendes Gewässer | | | | |
| Charakteristik: | Gewässerpunkt 72: Trattnach, begradigter Flusslauf, Sohl- und Ufersicherung mit Blocksteinen, kaum Uferbegleitgehölz, geringe Fließgeschwindigkeit; | | | | |
| | Bearbeiter: Bassler | | | | |
| lfd. Nummer: | 4524 | Fläche: in m ² | 2341 | Länge in m: | 255 |
| Bestandestyp: | 0402 Fließendes Gewässer | | | | |
| Charakteristik: | Gewässerpunkt 71: Trattnach, begradigter Flusslauf, Sohl- und Ufersicherung mit Blocksteinen, beiseitig schmales Uferbegleitgehölz; geringe Breitenvarianz | | | | |
| | Bearbeiter: Bassler | | | | |
| lfd. Nummer: | 4525 | Fläche: in m ² | 4960 | Länge in m: | 0 |
| Bestandestyp: | 0306 Neubewaldung/Aufforstung | | | | |
| Charakteristik: | | | | | |
| | Bearbeiter: Bassler | | | | |
| lfd. Nummer: | 4526 | Fläche: in m ² | 1366 | Länge in m: | 566 |
| Bestandestyp: | 0402 Fließendes Gewässer | | | | |
| Charakteristik: | Stillbach; aufgestauter Bereich, 8 m breit, kein Uferbegleitgehölz, eutroph | | | | |
| | Bearbeiter: Bassler | | | | |
| lfd. Nummer: | 4527 | Fläche: in m ² | 685 | Länge in m: | 0 |
| Bestandestyp: | 0203 Heckenzug | | | | |
| Charakteristik: | | | | | |
| | Bearbeiter: Bassler | | | | |

| | | | | | |
|-----------------|--|---------------------------|-------------|-------------|----------|
| lfd. Nummer: | 4528 | Fläche: in m ² | 1389 | Länge in m: | 0 |
| Bestandestyp: | 0204 Streuobstbestand (Streuobstwiese/-weide, Obstbaumreihen) | | | | |
| Charakteristik: | Bearbeiter: Bassler | | | | |
| lfd. Nummer: | 4529 | Fläche: in m ² | 2029 | Länge in m: | 0 |
| Bestandestyp: | 0204 Streuobstbestand (Streuobstwiese/-weide, Obstbaumreihen) | | | | |
| Charakteristik: | Bearbeiter: Bassler | | | | |
| lfd. Nummer: | 4530 | Fläche: in m ² | 1050 | Länge in m: | 0 |
| Bestandestyp: | 0204 Streuobstbestand (Streuobstwiese/-weide, Obstbaumreihen) | | | | |
| Charakteristik: | Bearbeiter: Bassler | | | | |
| lfd. Nummer: | 4531 | Fläche: in m ² | 5227 | Länge in m: | 0 |
| Bestandestyp: | 0204 Streuobstbestand (Streuobstwiese/-weide, Obstbaumreihen) | | | | |
| Charakteristik: | Bearbeiter: Bassler | | | | |
| lfd. Nummer: | 4532 | Fläche: in m ² | 558 | Länge in m: | 0 |
| Bestandestyp: | 0204 Streuobstbestand (Streuobstwiese/-weide, Obstbaumreihen) | | | | |
| Charakteristik: | Bearbeiter: Bassler | | | | |
| lfd. Nummer: | 4533 | Fläche: in m ² | 2967 | Länge in m: | 0 |
| Bestandestyp: | 0204 Streuobstbestand (Streuobstwiese/-weide, Obstbaumreihen) | | | | |
| Charakteristik: | Bearbeiter: Bassler | | | | |
| lfd. Nummer: | 4534 | Fläche: in m ² | 5033 | Länge in m: | 0 |
| Bestandestyp: | 0204 Streuobstbestand (Streuobstwiese/-weide, Obstbaumreihen) | | | | |
| Charakteristik: | Bearbeiter: Bassler | | | | |
| lfd. Nummer: | 4535 | Fläche: in m ² | 1637 | Länge in m: | 0 |
| Bestandestyp: | 0204 Streuobstbestand (Streuobstwiese/-weide, Obstbaumreihen) | | | | |
| Charakteristik: | Bearbeiter: Bassler | | | | |
| lfd. Nummer: | 4536 | Fläche: in m ² | 1943 | Länge in m: | 0 |
| Bestandestyp: | 0204 Streuobstbestand (Streuobstwiese/-weide, Obstbaumreihen) | | | | |
| Charakteristik: | Bearbeiter: Bassler | | | | |
| lfd. Nummer: | 4537 | Fläche: in m ² | 234 | Länge in m: | 0 |
| Bestandestyp: | 0204 Streuobstbestand (Streuobstwiese/-weide, Obstbaumreihen) | | | | |
| Charakteristik: | Bearbeiter: Bassler | | | | |
| lfd. Nummer: | 4538 | Fläche: in m ² | 665 | Länge in m: | 0 |
| Bestandestyp: | 0204 Streuobstbestand (Streuobstwiese/-weide, Obstbaumreihen) | | | | |
| Charakteristik: | Bearbeiter: Bassler | | | | |
| lfd. Nummer: | 4539 | Fläche: in m ² | 701 | Länge in m: | 0 |
| Bestandestyp: | 0204 Streuobstbestand (Streuobstwiese/-weide, Obstbaumreihen) | | | | |
| Charakteristik: | Bearbeiter: Bassler | | | | |

| | | | | | |
|-----------------|---|---------------------------|--------------|-------------|------------|
| lfd. Nummer: | 4540 | Fläche: in m ² | 2029 | Länge in m: | 0 |
| Bestandestyp: | 0204 Streuobstbestand (Streuobstwiese/-weide, Obstbaumreihen) | | | | |
| Charakteristik: | Bearbeiter: Bassler | | | | |
| lfd. Nummer: | 4542 | Fläche: in m ² | 19076 | Länge in m: | 0 |
| Bestandestyp: | 0103 Laub-Nadel-Mischwald/Laub-Nadelholz-Mischforst | | | | |
| Charakteristik: | Bearbeiter: Bassler | | | | |
| lfd. Nummer: | 4543 | Fläche: in m ² | 12217 | Länge in m: | 0 |
| Bestandestyp: | 0310 Grünland-Sondernutzung | | | | |
| Charakteristik: | Bearbeiter: Bassler | | | | |
| lfd. Nummer: | 4544 | Fläche: in m ² | 594 | Länge in m: | 0 |
| Bestandestyp: | 0204 Streuobstbestand (Streuobstwiese/-weide, Obstbaumreihen) | | | | |
| Charakteristik: | Bearbeiter: Bassler | | | | |
| lfd. Nummer: | 4545 | Fläche: in m ² | 943 | Länge in m: | 0 |
| Bestandestyp: | 0203 Heckenzug | | | | |
| Charakteristik: | Bearbeiter: Bassler | | | | |
| lfd. Nummer: | 4546 | Fläche: in m ² | 12309 | Länge in m: | 0 |
| Bestandestyp: | 0104 Laubwald/Laubholzforst | | | | |
| Charakteristik: | Bearbeiter: Bassler | | | | |
| lfd. Nummer: | 4547 | Fläche: in m ² | 347 | Länge in m: | 0 |
| Bestandestyp: | 99 Erhebungsfläche unbestimmten Typs | | | | |
| Charakteristik: | Silberfichtenkultur Bearbeiter: Bassler | | | | |
| lfd. Nummer: | 4548 | Fläche: in m ² | 3286 | Länge in m: | 419 |
| Bestandestyp: | 0402 Fließendes Gewässer | | | | |
| Charakteristik: | Gewässerpunkt 72: Trattnach, begradigter Flusslauf, Sohl- und Ufersicherung mit Blocksteinen, keine Beschattung durch Uferbegleitgehölz, geringe Fließgeschwindigkeit; Bearbeiter: Bassler | | | | |
| lfd. Nummer: | 4549 | Fläche: in m ² | 631 | Länge in m: | 0 |
| Bestandestyp: | 0204 Streuobstbestand (Streuobstwiese/-weide, Obstbaumreihen) | | | | |
| Charakteristik: | Bearbeiter: Bassler | | | | |
| lfd. Nummer: | 4550 | Fläche: in m ² | 8647 | Länge in m: | 0 |
| Bestandestyp: | 0104 Laubwald/Laubholzforst | | | | |
| Charakteristik: | Bearbeiter: Bassler | | | | |
| lfd. Nummer: | 4551 | Fläche: in m ² | 2732 | Länge in m: | 0 |
| Bestandestyp: | 0204 Streuobstbestand (Streuobstwiese/-weide, Obstbaumreihen) | | | | |
| Charakteristik: | Bearbeiter: Bassler | | | | |
| lfd. Nummer: | 4552 | Fläche: in m ² | 903 | Länge in m: | 0 |
| Bestandestyp: | 0204 Streuobstbestand (Streuobstwiese/-weide, Obstbaumreihen) | | | | |
| Charakteristik: | Bearbeiter: Bassler | | | | |

| | | | | | |
|-----------------|--|---------------------------|-------------|-------------|----------|
| lfd. Nummer: | 4553 | Fläche: in m ² | 381 | Länge in m: | 0 |
| Bestandestyp: | 0204 Streuobstbestand (Streuobstwiese/-weide, Obstbaumreihen) | | | | |
| Charakteristik: | Bearbeiter: Bassler | | | | |
| lfd. Nummer: | 4554 | Fläche: in m ² | 8815 | Länge in m: | 0 |
| Bestandestyp: | 0104 Laubwald/Laubholzforst | | | | |
| Charakteristik: | Bearbeiter: Bassler | | | | |
| lfd. Nummer: | 4555 | Fläche: in m ² | 794 | Länge in m: | 0 |
| Bestandestyp: | 0204 Streuobstbestand (Streuobstwiese/-weide, Obstbaumreihen) | | | | |
| Charakteristik: | Bearbeiter: Bassler | | | | |
| lfd. Nummer: | 4556 | Fläche: in m ² | 314 | Länge in m: | 0 |
| Bestandestyp: | 0204 Streuobstbestand (Streuobstwiese/-weide, Obstbaumreihen) | | | | |
| Charakteristik: | Bearbeiter: Bassler | | | | |
| lfd. Nummer: | 4557 | Fläche: in m ² | 3932 | Länge in m: | 0 |
| Bestandestyp: | 0204 Streuobstbestand (Streuobstwiese/-weide, Obstbaumreihen) | | | | |
| Charakteristik: | Bearbeiter: Bassler | | | | |
| lfd. Nummer: | 4558 | Fläche: in m ² | 3464 | Länge in m: | 0 |
| Bestandestyp: | 0204 Streuobstbestand (Streuobstwiese/-weide, Obstbaumreihen) | | | | |
| Charakteristik: | Bearbeiter: Bassler | | | | |
| lfd. Nummer: | 4559 | Fläche: in m ² | 2986 | Länge in m: | 0 |
| Bestandestyp: | 0204 Streuobstbestand (Streuobstwiese/-weide, Obstbaumreihen) | | | | |
| Charakteristik: | Bearbeiter: Bassler | | | | |
| lfd. Nummer: | 4560 | Fläche: in m ² | 1221 | Länge in m: | 0 |
| Bestandestyp: | 0204 Streuobstbestand (Streuobstwiese/-weide, Obstbaumreihen) | | | | |
| Charakteristik: | Bearbeiter: Bassler | | | | |
| lfd. Nummer: | 4561 | Fläche: in m ² | 7094 | Länge in m: | 0 |
| Bestandestyp: | 0104 Laubwald/Laubholzforst | | | | |
| Charakteristik: | Bearbeiter: Bassler | | | | |
| lfd. Nummer: | 4562 | Fläche: in m ² | 1653 | Länge in m: | 0 |
| Bestandestyp: | 0204 Streuobstbestand (Streuobstwiese/-weide, Obstbaumreihen) | | | | |
| Charakteristik: | Bearbeiter: Bassler | | | | |
| lfd. Nummer: | 4563 | Fläche: in m ² | 1717 | Länge in m: | 0 |
| Bestandestyp: | 0204 Streuobstbestand (Streuobstwiese/-weide, Obstbaumreihen) | | | | |
| Charakteristik: | Bearbeiter: Bassler | | | | |
| lfd. Nummer: | 4564 | Fläche: in m ² | 1673 | Länge in m: | 0 |
| Bestandestyp: | 0104 Laubwald/Laubholzforst | | | | |
| Charakteristik: | Bearbeiter: Bassler | | | | |

| | | | | | |
|-----------------|--|---------------------------|-------------|-------------|-----------|
| lfd. Nummer: | 4565 | Fläche: in m ² | 842 | Länge in m: | 94 |
| Bestandestyp: | 0203 Heckenzug | | | | |
| Charakteristik: | | | | | |
| | Bearbeiter: Bassler | | | | |
| lfd. Nummer: | 4566 | Fläche: in m ² | 290 | Länge in m: | 0 |
| Bestandestyp: | 0401 Stehendes Gewässer | | | | |
| Charakteristik: | Fischteich neben Gehöft, kein Uferbegleitgehölz, eutroph, steile Ufer | | | | |
| | Bearbeiter: Bassler | | | | |
| lfd. Nummer: | 4567 | Fläche: in m ² | 1076 | Länge in m: | 0 |
| Bestandestyp: | 0204 Streuobstbestand (Streuobstwiese/-weide, Obstbaumreihen) | | | | |
| Charakteristik: | Artenreiche Fettwiese unter Streuobstbestand, südexponiert: Colchicum autumnale, Leucanthemum vulgare agg. häufig, Veronica chamaedrys häufig, Dactylis glomerata häufig, Knautia arvensis, Anthoxanthum odoratum, Festuca pratensis, Salvia pratensis, Holcus lanatus häufig, Prunella vulgaris, Centaurea jacea agg., Achillea millefolium agg., Viola sp., Lotus corniculatus, Leontodon hispidus | | | | |
| | Bearbeiter: Bassler | | | | |
| lfd. Nummer: | 4568 | Fläche: in m ² | 1547 | Länge in m: | 0 |
| Bestandestyp: | 0103 Laub-Nadel-Mischwald/Laub-Nadelholz-Mischforst | | | | |
| Charakteristik: | | | | | |
| | Bearbeiter: Bassler | | | | |
| lfd. Nummer: | 4569 | Fläche: in m ² | 1851 | Länge in m: | 0 |
| Bestandestyp: | 0104 Laubwald/Laubholzforst | | | | |
| Charakteristik: | | | | | |
| | Bearbeiter: Bassler | | | | |
| lfd. Nummer: | 4570 | Fläche: in m ² | 7 | Länge in m: | 0 |
| Bestandestyp: | 0203 Heckenzug | | | | |
| Charakteristik: | | | | | |
| | Bearbeiter: Bassler | | | | |
| lfd. Nummer: | 4571 | Fläche: in m ² | 3405 | Länge in m: | 0 |
| Bestandestyp: | 0104 Laubwald/Laubholzforst | | | | |
| Charakteristik: | | | | | |
| | Bearbeiter: Bassler | | | | |
| lfd. Nummer: | 4572 | Fläche: in m ² | 6713 | Länge in m: | 0 |
| Bestandestyp: | 0104 Laubwald/Laubholzforst | | | | |
| Charakteristik: | | | | | |
| | Bearbeiter: Bassler | | | | |
| lfd. Nummer: | 4573 | Fläche: in m ² | 7835 | Länge in m: | 0 |
| Bestandestyp: | 0204 Streuobstbestand (Streuobstwiese/-weide, Obstbaumreihen) | | | | |
| Charakteristik: | | | | | |
| | Bearbeiter: Bassler | | | | |
| lfd. Nummer: | 4575 | Fläche: in m ² | 4646 | Länge in m: | 0 |
| Bestandestyp: | 0204 Streuobstbestand (Streuobstwiese/-weide, Obstbaumreihen) | | | | |
| Charakteristik: | | | | | |
| | Bearbeiter: Bassler | | | | |
| lfd. Nummer: | 4576 | Fläche: in m ² | 6423 | Länge in m: | 0 |
| Bestandestyp: | 0204 Streuobstbestand (Streuobstwiese/-weide, Obstbaumreihen) | | | | |
| Charakteristik: | | | | | |
| | Bearbeiter: Bassler | | | | |

| | | | | | |
|-----------------|--|---------------------------|-------------|-------------|------------|
| lfd. Nummer: | 4577 | Fläche: in m ² | 4983 | Länge in m: | 0 |
| Bestandestyp: | 0204 Streuobstbestand (Streuobstwiese/-weide, Obstbaumreihen) | | | | |
| Charakteristik: | Bearbeiter: Bassler | | | | |
| lfd. Nummer: | 4578 | Fläche: in m ² | 1359 | Länge in m: | 0 |
| Bestandestyp: | 0204 Streuobstbestand (Streuobstwiese/-weide, Obstbaumreihen) | | | | |
| Charakteristik: | Bearbeiter: Bassler | | | | |
| lfd. Nummer: | 4579 | Fläche: in m ² | 1362 | Länge in m: | 0 |
| Bestandestyp: | 0204 Streuobstbestand (Streuobstwiese/-weide, Obstbaumreihen) | | | | |
| Charakteristik: | Bearbeiter: Bassler | | | | |
| lfd. Nummer: | 4580 | Fläche: in m ² | 583 | Länge in m: | 0 |
| Bestandestyp: | 0204 Streuobstbestand (Streuobstwiese/-weide, Obstbaumreihen) | | | | |
| Charakteristik: | Bearbeiter: Bassler | | | | |
| lfd. Nummer: | 4581 | Fläche: in m ² | 4532 | Länge in m: | 0 |
| Bestandestyp: | 0204 Streuobstbestand (Streuobstwiese/-weide, Obstbaumreihen) | | | | |
| Charakteristik: | Bearbeiter: Bassler | | | | |
| lfd. Nummer: | 4582 | Fläche: in m ² | 525 | Länge in m: | 0 |
| Bestandestyp: | 0204 Streuobstbestand (Streuobstwiese/-weide, Obstbaumreihen) | | | | |
| Charakteristik: | Bearbeiter: Bassler | | | | |
| lfd. Nummer: | 4583 | Fläche: in m ² | 350 | Länge in m: | 0 |
| Bestandestyp: | 0104 Laubwald/Laubholzforst | | | | |
| Charakteristik: | Bearbeiter: Bassler | | | | |
| lfd. Nummer: | 4584 | Fläche: in m ² | 2001 | Länge in m: | 0 |
| Bestandestyp: | 0204 Streuobstbestand (Streuobstwiese/-weide, Obstbaumreihen) | | | | |
| Charakteristik: | Bearbeiter: Bassler | | | | |
| lfd. Nummer: | 4585 | Fläche: in m ² | 870 | Länge in m: | 0 |
| Bestandestyp: | 0204 Streuobstbestand (Streuobstwiese/-weide, Obstbaumreihen) | | | | |
| Charakteristik: | Bearbeiter: Bassler | | | | |
| lfd. Nummer: | 4586 | Fläche: in m ² | 2371 | Länge in m: | 0 |
| Bestandestyp: | 0204 Streuobstbestand (Streuobstwiese/-weide, Obstbaumreihen) | | | | |
| Charakteristik: | Bearbeiter: Bassler | | | | |
| lfd. Nummer: | 4587 | Fläche: in m ² | 1912 | Länge in m: | 162 |
| Bestandestyp: | 0103 Laub-Nadel-Mischwald/Laub-Nadelholz-Mischforst | | | | |
| Charakteristik: | Bearbeiter: Bassler | | | | |
| lfd. Nummer: | 4588 | Fläche: in m ² | 593 | Länge in m: | 0 |
| Bestandestyp: | 0204 Streuobstbestand (Streuobstwiese/-weide, Obstbaumreihen) | | | | |
| Charakteristik: | Bearbeiter: Bassler | | | | |

| | | | | | |
|-----------------|--|---------------------------|--------------|-------------|-----------|
| lfd. Nummer: | 4589 | Fläche: in m ² | 3317 | Länge in m: | 0 |
| Bestandestyp: | 0104 Laubwald/Laubholzforst | | | | |
| Charakteristik: | | | | | |
| | | Bearbeiter: | Bassler | | |
| lfd. Nummer: | 4590 | Fläche: in m ² | 26820 | Länge in m: | 0 |
| Bestandestyp: | 0102 Nadelwald/Nadelholzforst | | | | |
| Charakteristik: | | | | | |
| | | Bearbeiter: | Bassler | | |
| lfd. Nummer: | 4591 | Fläche: in m ² | 8657 | Länge in m: | 0 |
| Bestandestyp: | 0102 Nadelwald/Nadelholzforst | | | | |
| Charakteristik: | | | | | |
| | | Bearbeiter: | Bassler | | |
| lfd. Nummer: | 4592 | Fläche: in m ² | 4675 | Länge in m: | 0 |
| Bestandestyp: | 0204 Streuobstbestand (Streuobstwiese/-weide, Obstbaumreihen) | | | | |
| Charakteristik: | Streuobstbestand auf markanter Geländeböschung | | | | |
| | | Bearbeiter: | Bassler | | |
| lfd. Nummer: | 4593 | Fläche: in m ² | 47714 | Länge in m: | 0 |
| Bestandestyp: | 0103 Laub-Nadel-Mischwald/Laub-Nadelholz-Mischforst | | | | |
| Charakteristik: | markante Geländeböschung | | | | |
| | | Bearbeiter: | Bassler | | |
| lfd. Nummer: | 4594 | Fläche: in m ² | 11103 | Länge in m: | 0 |
| Bestandestyp: | 0104 Laubwald/Laubholzforst | | | | |
| Charakteristik: | | | | | |
| | | Bearbeiter: | Bassler | | |
| lfd. Nummer: | 4595 | Fläche: in m ² | 1488 | Länge in m: | 0 |
| Bestandestyp: | 0203 Heckenzug | | | | |
| Charakteristik: | | | | | |
| | | Bearbeiter: | Bassler | | |
| lfd. Nummer: | 4596 | Fläche: in m ² | 71966 | Länge in m: | 0 |
| Bestandestyp: | 0102 Nadelwald/Nadelholzforst | | | | |
| Charakteristik: | | | | | |
| | | Bearbeiter: | Bassler | | |
| lfd. Nummer: | 5098 | Fläche: in m ² | 21597 | Länge in m: | 0 |
| Bestandestyp: | 0104 Laubwald/Laubholzforst | | | | |
| Charakteristik: | | | | | |
| | | Bearbeiter: | Bassler | | |
| lfd. Nummer: | 5378 | Fläche: in m ² | 311 | Länge in m: | 0 |
| Bestandestyp: | 0204 Streuobstbestand (Streuobstwiese/-weide, Obstbaumreihen) | | | | |
| Charakteristik: | | | | | |
| | | Bearbeiter: | Bassler | | |
| lfd. Nummer: | 5599 | Fläche: in m ² | 2097 | Länge in m: | 0 |
| Bestandestyp: | 0104 Laubwald/Laubholzforst | | | | |
| Charakteristik: | | | | | |
| | | Bearbeiter: | Bassler | | |
| lfd. Nummer: | 5600 | Fläche: in m ² | 767 | Länge in m: | 64 |
| Bestandestyp: | 0203 Heckenzug | | | | |
| Charakteristik: | | | | | |
| | | Bearbeiter: | Bassler | | |

| | | | | | |
|-----------------|--|---------------------------|--------------|-------------|------------|
| lfd. Nummer: | 5607 | Fläche: in m ² | 1594 | Länge in m: | 149 |
| Bestandestyp: | 0203 Heckenzug | | | | |
| Charakteristik: | | | | | |
| | | Bearbeiter: | Bassler | | |
| lfd. Nummer: | 5837 | Fläche: in m ² | 18 | Länge in m: | 0 |
| Bestandestyp: | 0102 Nadelwald/Nadelholzforst | | | | |
| Charakteristik: | | | | | |
| | | Bearbeiter: | Bassler | | |
| lfd. Nummer: | 5838 | Fläche: in m ² | 20722 | Länge in m: | 0 |
| Bestandestyp: | 0104 Laubwald/Laubholzforst | | | | |
| Charakteristik: | | | | | |
| | | Bearbeiter: | Bassler | | |
| lfd. Nummer: | 5839 | Fläche: in m ² | 1029 | Länge in m: | 0 |
| Bestandestyp: | 0104 Laubwald/Laubholzforst | | | | |
| Charakteristik: | | | | | |
| | | Bearbeiter: | Bassler | | |
| lfd. Nummer: | 5840 | Fläche: in m ² | 4793 | Länge in m: | 454 |
| Bestandestyp: | 0202 Uferbegleitgehölz | | | | |
| Charakteristik: | Uferbegleitgehölz am Stillbach, auf der rechtsufrigen Seite (Gemeinde Hofkirchen), einreihig; Baumschicht: Alnus glutinosa dominant, Fraxinus excelsior häufig, Salix alba, Betula pendula, Salix fragilis, Quercus robur; Strauchschicht: Viburnum opulus, Prunus padus; Krautschicht: Aegopodium podagraria, Filipendula ulmaria | | | | |
| | | Bearbeiter: | Bassler | | |
| lfd. Nummer: | 5841 | Fläche: in m ² | 6336 | Länge in m: | 0 |
| Bestandestyp: | 0102 Nadelwald/Nadelholzforst | | | | |
| Charakteristik: | | | | | |
| | | Bearbeiter: | Bassler | | |
| lfd. Nummer: | 5842 | Fläche: in m ² | 5203 | Länge in m: | 498 |
| Bestandestyp: | 0202 Uferbegleitgehölz | | | | |
| Charakteristik: | Rechtsufriges Uferbegleitgehölz am Stillbach, mehrreihig; Baumschicht: Alnus incana, Prunus padus, Fraxinus excelsior, Alnus glutinosa, Salix caprea, Quercus robur; Strauchschicht: Corylus avellana; Krautschicht: Humulus lupulus, Filipendula ulmaria, Urtica dioica | | | | |
| | | Bearbeiter: | Bassler | | |
| lfd. Nummer: | 5843 | Fläche: in m ² | 1270 | Länge in m: | 136 |
| Bestandestyp: | 0402 Fließendes Gewässer | | | | |
| Charakteristik: | Stillbach; aufgestauter Bereich, 8 m breit, kein Uferbegleitgehölz, eutroph | | | | |
| | | Bearbeiter: | Bassler | | |
| lfd. Nummer: | 5844 | Fläche: in m ² | 8350 | Länge in m: | 0 |
| Bestandestyp: | 0102 Nadelwald/Nadelholzforst | | | | |
| Charakteristik: | | | | | |
| | | Bearbeiter: | Bassler | | |
| lfd. Nummer: | 5845 | Fläche: in m ² | 354 | Länge in m: | 0 |
| Bestandestyp: | 0102 Nadelwald/Nadelholzforst | | | | |
| Charakteristik: | | | | | |
| | | Bearbeiter: | Bassler | | |
| lfd. Nummer: | 5846 | Fläche: in m ² | 38 | Länge in m: | 0 |
| Bestandestyp: | 0102 Nadelwald/Nadelholzforst | | | | |
| Charakteristik: | | | | | |
| | | Bearbeiter: | Bassler | | |

| | | | | | |
|-----------------|---|---------------------------|--------------|-------------|-----------|
| lfd. Nummer: | 5847 | Fläche: in m ² | 1306 | Länge in m: | 0 |
| Bestandestyp: | 0102 Nadelwald/Nadelholzforst | | | | |
| Charakteristik: | | | | | |
| | Bearbeiter: Bassler | | | | |
| lfd. Nummer: | 5848 | Fläche: in m ² | 215 | Länge in m: | 37 |
| Bestandestyp: | 0402 Fließendes Gewässer | | | | |
| Charakteristik: | Gewässerpunkt 70: Stillbach; aufgestauter Bereich, 8 m breit, kein Uferbegleitgehölz, eutroph | | | | |
| | Bearbeiter: Bassler | | | | |
| lfd. Nummer: | 8000 | Fläche: in m ² | 0 | Länge in m: | 0 |
| Bestandestyp: | 0207 Markanter Einzelbaum | | | | |
| Charakteristik: | | | | | |
| | Bearbeiter: Bassler | | | | |
| lfd. Nummer: | 8001 | Fläche: in m ² | 0 | Länge in m: | 0 |
| Bestandestyp: | 0204 Streuobstbestand (Streuobstwiese/-weide, Obstbaumreihen) | | | | |
| Charakteristik: | | | | | |
| | Bearbeiter: Bassler | | | | |
| lfd. Nummer: | 8002 | Fläche: in m ² | 0 | Länge in m: | 0 |
| Bestandestyp: | 0204 Streuobstbestand (Streuobstwiese/-weide, Obstbaumreihen) | | | | |
| Charakteristik: | | | | | |
| | Bearbeiter: Bassler | | | | |
| lfd. Nummer: | 8003 | Fläche: in m ² | 0 | Länge in m: | 0 |
| Bestandestyp: | 0204 Streuobstbestand (Streuobstwiese/-weide, Obstbaumreihen) | | | | |
| Charakteristik: | | | | | |
| | Bearbeiter: Bassler | | | | |
| lfd. Nummer: | 8004 | Fläche: in m ² | 0 | Länge in m: | 0 |
| Bestandestyp: | 0207 Markanter Einzelbaum | | | | |
| Charakteristik: | | | | | |
| | Bearbeiter: Bassler | | | | |
| lfd. Nummer: | 8005 | Fläche: in m ² | 15670 | Länge in m: | 0 |
| Bestandestyp: | 0103 Laub-Nadel-Mischwald/Laub-Nadelholz-Mischforst | | | | |
| Charakteristik: | | | | | |
| | Bearbeiter: Bassler | | | | |
| lfd. Nummer: | 8006 | Fläche: in m ² | 0 | Länge in m: | 0 |
| Bestandestyp: | 0204 Streuobstbestand (Streuobstwiese/-weide, Obstbaumreihen) | | | | |
| Charakteristik: | | | | | |
| | Bearbeiter: Bassler | | | | |
| lfd. Nummer: | 8007 | Fläche: in m ² | 0 | Länge in m: | 0 |
| Bestandestyp: | 0207 Markanter Einzelbaum | | | | |
| Charakteristik: | | | | | |
| | Bearbeiter: Bassler | | | | |
| lfd. Nummer: | 8008 | Fläche: in m ² | 0 | Länge in m: | 0 |
| Bestandestyp: | 0204 Streuobstbestand (Streuobstwiese/-weide, Obstbaumreihen) | | | | |
| Charakteristik: | | | | | |
| | Bearbeiter: Bassler | | | | |
| lfd. Nummer: | 8009 | Fläche: in m ² | 0 | Länge in m: | 0 |
| Bestandestyp: | 0207 Markanter Einzelbaum | | | | |
| Charakteristik: | | | | | |
| | Bearbeiter: Bassler | | | | |

| | | | | | |
|-----------------|--|---------------------------|----------|-------------|----------|
| lfd. Nummer: | 8010 | Fläche: in m ² | 0 | Länge in m: | 0 |
| Bestandestyp: | 0204 Streuobstbestand (Streuobstwiese/-weide, Obstbaumreihen) | | | | |
| Charakteristik: | Bearbeiter: Bassler | | | | |
| lfd. Nummer: | 8011 | Fläche: in m ² | 0 | Länge in m: | 0 |
| Bestandestyp: | 0204 Streuobstbestand (Streuobstwiese/-weide, Obstbaumreihen) | | | | |
| Charakteristik: | Bearbeiter: Bassler | | | | |
| lfd. Nummer: | 8012 | Fläche: in m ² | 0 | Länge in m: | 0 |
| Bestandestyp: | 0207 Markanter Einzelbaum | | | | |
| Charakteristik: | Bearbeiter: Bassler | | | | |
| lfd. Nummer: | 8013 | Fläche: in m ² | 0 | Länge in m: | 0 |
| Bestandestyp: | 0207 Markanter Einzelbaum | | | | |
| Charakteristik: | Bearbeiter: Bassler | | | | |
| lfd. Nummer: | 8014 | Fläche: in m ² | 0 | Länge in m: | 0 |
| Bestandestyp: | 0207 Markanter Einzelbaum | | | | |
| Charakteristik: | Bearbeiter: Bassler | | | | |
| lfd. Nummer: | 8015 | Fläche: in m ² | 0 | Länge in m: | 0 |
| Bestandestyp: | 0207 Markanter Einzelbaum | | | | |
| Charakteristik: | Bearbeiter: Bassler | | | | |
| lfd. Nummer: | 8016 | Fläche: in m ² | 0 | Länge in m: | 0 |
| Bestandestyp: | 0204 Streuobstbestand (Streuobstwiese/-weide, Obstbaumreihen) | | | | |
| Charakteristik: | Bearbeiter: Bassler | | | | |
| lfd. Nummer: | 8017 | Fläche: in m ² | 0 | Länge in m: | 0 |
| Bestandestyp: | 0207 Markanter Einzelbaum | | | | |
| Charakteristik: | Bearbeiter: Bassler | | | | |
| lfd. Nummer: | 8018 | Fläche: in m ² | 0 | Länge in m: | 0 |
| Bestandestyp: | 0207 Markanter Einzelbaum | | | | |
| Charakteristik: | Bearbeiter: Bassler | | | | |
| lfd. Nummer: | 8019 | Fläche: in m ² | 0 | Länge in m: | 0 |
| Bestandestyp: | 0204 Streuobstbestand (Streuobstwiese/-weide, Obstbaumreihen) | | | | |
| Charakteristik: | Bearbeiter: Bassler | | | | |
| lfd. Nummer: | 8020 | Fläche: in m ² | 0 | Länge in m: | 0 |
| Bestandestyp: | 0204 Streuobstbestand (Streuobstwiese/-weide, Obstbaumreihen) | | | | |
| Charakteristik: | Bearbeiter: Bassler | | | | |
| lfd. Nummer: | 8021 | Fläche: in m ² | 0 | Länge in m: | 0 |
| Bestandestyp: | 0204 Streuobstbestand (Streuobstwiese/-weide, Obstbaumreihen) | | | | |
| Charakteristik: | Bearbeiter: Bassler | | | | |

| | | | | | |
|-----------------|--|---------------------------|----------|-------------|----------|
| lfd. Nummer: | 8022 | Fläche: in m ² | 0 | Länge in m: | 0 |
| Bestandestyp: | 0204 Streuobstbestand (Streuobstwiese/-weide, Obstbaumreihen) | | | | |
| Charakteristik: | Bearbeiter: Bassler | | | | |
| lfd. Nummer: | 8023 | Fläche: in m ² | 0 | Länge in m: | 0 |
| Bestandestyp: | 0207 Markanter Einzelbaum | | | | |
| Charakteristik: | Bearbeiter: Bassler | | | | |
| lfd. Nummer: | 8024 | Fläche: in m ² | 0 | Länge in m: | 0 |
| Bestandestyp: | 0207 Markanter Einzelbaum | | | | |
| Charakteristik: | Bearbeiter: Bassler | | | | |
| lfd. Nummer: | 8025 | Fläche: in m ² | 0 | Länge in m: | 0 |
| Bestandestyp: | 0204 Streuobstbestand (Streuobstwiese/-weide, Obstbaumreihen) | | | | |
| Charakteristik: | Bearbeiter: Bassler | | | | |
| lfd. Nummer: | 8026 | Fläche: in m ² | 0 | Länge in m: | 0 |
| Bestandestyp: | 0204 Streuobstbestand (Streuobstwiese/-weide, Obstbaumreihen) | | | | |
| Charakteristik: | Bearbeiter: Bassler | | | | |
| lfd. Nummer: | 8027 | Fläche: in m ² | 0 | Länge in m: | 0 |
| Bestandestyp: | 0207 Markanter Einzelbaum | | | | |
| Charakteristik: | Bearbeiter: Bassler | | | | |
| lfd. Nummer: | 8029 | Fläche: in m ² | 0 | Länge in m: | 0 |
| Bestandestyp: | 0207 Markanter Einzelbaum | | | | |
| Charakteristik: | Bearbeiter: Bassler | | | | |
| lfd. Nummer: | 8030 | Fläche: in m ² | 0 | Länge in m: | 0 |
| Bestandestyp: | 0207 Markanter Einzelbaum | | | | |
| Charakteristik: | Bearbeiter: Bassler | | | | |
| lfd. Nummer: | 8031 | Fläche: in m ² | 0 | Länge in m: | 0 |
| Bestandestyp: | 0207 Markanter Einzelbaum | | | | |
| Charakteristik: | Bearbeiter: Bassler | | | | |
| lfd. Nummer: | 8032 | Fläche: in m ² | 0 | Länge in m: | 0 |
| Bestandestyp: | 0207 Markanter Einzelbaum | | | | |
| Charakteristik: | Bearbeiter: Bassler | | | | |
| lfd. Nummer: | 8033 | Fläche: in m ² | 0 | Länge in m: | 0 |
| Bestandestyp: | 0204 Streuobstbestand (Streuobstwiese/-weide, Obstbaumreihen) | | | | |
| Charakteristik: | Bearbeiter: Bassler | | | | |
| lfd. Nummer: | 8034 | Fläche: in m ² | 0 | Länge in m: | 0 |
| Bestandestyp: | 0204 Streuobstbestand (Streuobstwiese/-weide, Obstbaumreihen) | | | | |
| Charakteristik: | Bearbeiter: Bassler | | | | |

| | | | | | |
|-----------------|--|---------------------------|----------|-------------|----------|
| lfd. Nummer: | 8035 | Fläche: in m ² | 0 | Länge in m: | 0 |
| Bestandestyp: | 0204 Streuobstbestand (Streuobstwiese/-weide, Obstbaumreihen) | | | | |
| Charakteristik: | Bearbeiter: Bassler | | | | |
| lfd. Nummer: | 8036 | Fläche: in m ² | 0 | Länge in m: | 0 |
| Bestandestyp: | 0204 Streuobstbestand (Streuobstwiese/-weide, Obstbaumreihen) | | | | |
| Charakteristik: | Bearbeiter: Bassler | | | | |
| lfd. Nummer: | 8037 | Fläche: in m ² | 0 | Länge in m: | 0 |
| Bestandestyp: | 0207 Markanter Einzelbaum | | | | |
| Charakteristik: | Bearbeiter: Bassler | | | | |
| lfd. Nummer: | 8038 | Fläche: in m ² | 0 | Länge in m: | 0 |
| Bestandestyp: | 0204 Streuobstbestand (Streuobstwiese/-weide, Obstbaumreihen) | | | | |
| Charakteristik: | Bearbeiter: Bassler | | | | |
| lfd. Nummer: | 8039 | Fläche: in m ² | 0 | Länge in m: | 0 |
| Bestandestyp: | 0204 Streuobstbestand (Streuobstwiese/-weide, Obstbaumreihen) | | | | |
| Charakteristik: | Bearbeiter: Bassler | | | | |
| lfd. Nummer: | 8040 | Fläche: in m ² | 0 | Länge in m: | 0 |
| Bestandestyp: | 0207 Markanter Einzelbaum | | | | |
| Charakteristik: | Bearbeiter: Bassler | | | | |
| lfd. Nummer: | 8041 | Fläche: in m ² | 0 | Länge in m: | 0 |
| Bestandestyp: | 0207 Markanter Einzelbaum | | | | |
| Charakteristik: | Bearbeiter: Bassler | | | | |
| lfd. Nummer: | 8042 | Fläche: in m ² | 0 | Länge in m: | 0 |
| Bestandestyp: | 0207 Markanter Einzelbaum | | | | |
| Charakteristik: | Bearbeiter: Bassler | | | | |
| lfd. Nummer: | 8043 | Fläche: in m ² | 0 | Länge in m: | 0 |
| Bestandestyp: | 0207 Markanter Einzelbaum | | | | |
| Charakteristik: | Bearbeiter: Bassler | | | | |
| lfd. Nummer: | 8044 | Fläche: in m ² | 0 | Länge in m: | 0 |
| Bestandestyp: | 0204 Streuobstbestand (Streuobstwiese/-weide, Obstbaumreihen) | | | | |
| Charakteristik: | Bearbeiter: Bassler | | | | |
| lfd. Nummer: | 8045 | Fläche: in m ² | 0 | Länge in m: | 0 |
| Bestandestyp: | 0204 Streuobstbestand (Streuobstwiese/-weide, Obstbaumreihen) | | | | |
| Charakteristik: | Bearbeiter: Bassler | | | | |
| lfd. Nummer: | 8046 | Fläche: in m ² | 0 | Länge in m: | 0 |
| Bestandestyp: | 0204 Streuobstbestand (Streuobstwiese/-weide, Obstbaumreihen) | | | | |
| Charakteristik: | Bearbeiter: Bassler | | | | |

| | | | | | |
|-----------------|--|---------------------------|----------|-------------|----------|
| lfd. Nummer: | 8047 | Fläche: in m ² | 0 | Länge in m: | 0 |
| Bestandestyp: | 0207 Markanter Einzelbaum | | | | |
| Charakteristik: | | | | | |
| | | Bearbeiter: | Bassler | | |
| lfd. Nummer: | 8048 | Fläche: in m ² | 0 | Länge in m: | 0 |
| Bestandestyp: | 0207 Markanter Einzelbaum | | | | |
| Charakteristik: | | | | | |
| | | Bearbeiter: | Bassler | | |
| lfd. Nummer: | 8049 | Fläche: in m ² | 0 | Länge in m: | 0 |
| Bestandestyp: | 0207 Markanter Einzelbaum | | | | |
| Charakteristik: | | | | | |
| | | Bearbeiter: | Bassler | | |
| lfd. Nummer: | 8050 | Fläche: in m ² | 0 | Länge in m: | 0 |
| Bestandestyp: | 0207 Markanter Einzelbaum | | | | |
| Charakteristik: | | | | | |
| | | Bearbeiter: | Bassler | | |
| lfd. Nummer: | 8051 | Fläche: in m ² | 0 | Länge in m: | 0 |
| Bestandestyp: | 0204 Streuobstbestand (Streuobstwiese/-weide, Obstbaumreihen) | | | | |
| Charakteristik: | | | | | |
| | | Bearbeiter: | Bassler | | |
| lfd. Nummer: | 8052 | Fläche: in m ² | 0 | Länge in m: | 0 |
| Bestandestyp: | 0207 Markanter Einzelbaum | | | | |
| Charakteristik: | | | | | |
| | | Bearbeiter: | Bassler | | |
| lfd. Nummer: | 8053 | Fläche: in m ² | 0 | Länge in m: | 0 |
| Bestandestyp: | 0207 Markanter Einzelbaum | | | | |
| Charakteristik: | | | | | |
| | | Bearbeiter: | Bassler | | |
| lfd. Nummer: | 8054 | Fläche: in m ² | 0 | Länge in m: | 0 |
| Bestandestyp: | 0207 Markanter Einzelbaum | | | | |
| Charakteristik: | | | | | |
| | | Bearbeiter: | Bassler | | |
| lfd. Nummer: | 8056 | Fläche: in m ² | 0 | Länge in m: | 0 |
| Bestandestyp: | 0207 Markanter Einzelbaum | | | | |
| Charakteristik: | | | | | |
| | | Bearbeiter: | Bassler | | |
| lfd. Nummer: | 8084 | Fläche: in m ² | 0 | Länge in m: | 0 |
| Bestandestyp: | 0204 Streuobstbestand (Streuobstwiese/-weide, Obstbaumreihen) | | | | |
| Charakteristik: | | | | | |
| | | Bearbeiter: | Bassler | | |
| lfd. Nummer: | 8085 | Fläche: in m ² | 0 | Länge in m: | 0 |
| Bestandestyp: | 0207 Markanter Einzelbaum | | | | |
| Charakteristik: | | | | | |
| | | Bearbeiter: | Bassler | | |
| lfd. Nummer: | 8086 | Fläche: in m ² | 0 | Länge in m: | 0 |
| Bestandestyp: | 0207 Markanter Einzelbaum | | | | |
| Charakteristik: | | | | | |
| | | Bearbeiter: | Bassler | | |

| | | | | | |
|-----------------|--|---------------------------|----------|-------------|----------|
| lfd. Nummer: | 8087 | Fläche: in m ² | 0 | Länge in m: | 0 |
| Bestandestyp: | 0207 Markanter Einzelbaum | | | | |
| Charakteristik: | | | | | |
| | Bearbeiter: Bassler | | | | |
| lfd. Nummer: | 8088 | Fläche: in m ² | 0 | Länge in m: | 0 |
| Bestandestyp: | 0207 Markanter Einzelbaum | | | | |
| Charakteristik: | | | | | |
| | Bearbeiter: Bassler | | | | |
| lfd. Nummer: | 8089 | Fläche: in m ² | 0 | Länge in m: | 0 |
| Bestandestyp: | 0207 Markanter Einzelbaum | | | | |
| Charakteristik: | | | | | |
| | Bearbeiter: Bassler | | | | |
| lfd. Nummer: | 8090 | Fläche: in m ² | 0 | Länge in m: | 0 |
| Bestandestyp: | 0207 Markanter Einzelbaum | | | | |
| Charakteristik: | | | | | |
| | Bearbeiter: Bassler | | | | |
| lfd. Nummer: | 8091 | Fläche: in m ² | 0 | Länge in m: | 0 |
| Bestandestyp: | 0204 Streuobstbestand (Streuobstwiese/-weide, Obstbaumreihen) | | | | |
| Charakteristik: | | | | | |
| | Bearbeiter: Bassler | | | | |
| lfd. Nummer: | 8092 | Fläche: in m ² | 0 | Länge in m: | 0 |
| Bestandestyp: | 0207 Markanter Einzelbaum | | | | |
| Charakteristik: | | | | | |
| | Bearbeiter: Bassler | | | | |
| lfd. Nummer: | 8093 | Fläche: in m ² | 0 | Länge in m: | 0 |
| Bestandestyp: | 0204 Streuobstbestand (Streuobstwiese/-weide, Obstbaumreihen) | | | | |
| Charakteristik: | | | | | |
| | Bearbeiter: Bassler | | | | |
| lfd. Nummer: | 8094 | Fläche: in m ² | 0 | Länge in m: | 0 |
| Bestandestyp: | 0207 Markanter Einzelbaum | | | | |
| Charakteristik: | | | | | |
| | Bearbeiter: Bassler | | | | |
| lfd. Nummer: | 8097 | Fläche: in m ² | 0 | Länge in m: | 0 |
| Bestandestyp: | 0207 Markanter Einzelbaum | | | | |
| Charakteristik: | | | | | |
| | Bearbeiter: Bassler | | | | |
| lfd. Nummer: | 8099 | Fläche: in m ² | 0 | Länge in m: | 0 |
| Bestandestyp: | 0207 Markanter Einzelbaum | | | | |
| Charakteristik: | | | | | |
| | Bearbeiter: Bassler | | | | |
| lfd. Nummer: | 8100 | Fläche: in m ² | 0 | Länge in m: | 0 |
| Bestandestyp: | 0204 Streuobstbestand (Streuobstwiese/-weide, Obstbaumreihen) | | | | |
| Charakteristik: | | | | | |
| | Bearbeiter: Bassler | | | | |
| lfd. Nummer: | 8101 | Fläche: in m ² | 0 | Länge in m: | 0 |
| Bestandestyp: | 0204 Streuobstbestand (Streuobstwiese/-weide, Obstbaumreihen) | | | | |
| Charakteristik: | | | | | |
| | Bearbeiter: Bassler | | | | |

| | | | | | |
|-----------------|--|---------------------------|----------|-------------|----------|
| lfd. Nummer: | 8102 | Fläche: in m ² | 0 | Länge in m: | 0 |
| Bestandestyp: | 0207 Markanter Einzelbaum | | | | |
| Charakteristik: | | | | | |
| | Bearbeiter: Bassler | | | | |
| lfd. Nummer: | 8103 | Fläche: in m ² | 0 | Länge in m: | 0 |
| Bestandestyp: | 0204 Streuobstbestand (Streuobstwiese/-weide, Obstbaumreihen) | | | | |
| Charakteristik: | | | | | |
| | Bearbeiter: Bassler | | | | |
| lfd. Nummer: | 8104 | Fläche: in m ² | 0 | Länge in m: | 0 |
| Bestandestyp: | 0204 Streuobstbestand (Streuobstwiese/-weide, Obstbaumreihen) | | | | |
| Charakteristik: | | | | | |
| | Bearbeiter: Bassler | | | | |
| lfd. Nummer: | 8105 | Fläche: in m ² | 0 | Länge in m: | 0 |
| Bestandestyp: | 0204 Streuobstbestand (Streuobstwiese/-weide, Obstbaumreihen) | | | | |
| Charakteristik: | | | | | |
| | Bearbeiter: Bassler | | | | |
| lfd. Nummer: | 8106 | Fläche: in m ² | 0 | Länge in m: | 0 |
| Bestandestyp: | 0207 Markanter Einzelbaum | | | | |
| Charakteristik: | | | | | |
| | Bearbeiter: Bassler | | | | |
| lfd. Nummer: | 8110 | Fläche: in m ² | 0 | Länge in m: | 0 |
| Bestandestyp: | 0207 Markanter Einzelbaum | | | | |
| Charakteristik: | | | | | |
| | Bearbeiter: Bassler | | | | |
| lfd. Nummer: | 8123 | Fläche: in m ² | 0 | Länge in m: | 0 |
| Bestandestyp: | 0204 Streuobstbestand (Streuobstwiese/-weide, Obstbaumreihen) | | | | |
| Charakteristik: | | | | | |
| | Bearbeiter: Bassler | | | | |
| lfd. Nummer: | 8132 | Fläche: in m ² | 0 | Länge in m: | 0 |
| Bestandestyp: | 0204 Streuobstbestand (Streuobstwiese/-weide, Obstbaumreihen) | | | | |
| Charakteristik: | | | | | |
| | Bearbeiter: Bassler | | | | |
| lfd. Nummer: | 8133 | Fläche: in m ² | 0 | Länge in m: | 0 |
| Bestandestyp: | 0204 Streuobstbestand (Streuobstwiese/-weide, Obstbaumreihen) | | | | |
| Charakteristik: | | | | | |
| | Bearbeiter: Bassler | | | | |
| lfd. Nummer: | 8134 | Fläche: in m ² | 0 | Länge in m: | 0 |
| Bestandestyp: | 0204 Streuobstbestand (Streuobstwiese/-weide, Obstbaumreihen) | | | | |
| Charakteristik: | | | | | |
| | Bearbeiter: Bassler | | | | |
| lfd. Nummer: | 8135 | Fläche: in m ² | 0 | Länge in m: | 0 |
| Bestandestyp: | 0207 Markanter Einzelbaum | | | | |
| Charakteristik: | | | | | |
| | Bearbeiter: Bassler | | | | |
| lfd. Nummer: | 8136 | Fläche: in m ² | 0 | Länge in m: | 0 |
| Bestandestyp: | 0204 Streuobstbestand (Streuobstwiese/-weide, Obstbaumreihen) | | | | |
| Charakteristik: | | | | | |
| | Bearbeiter: Bassler | | | | |

| | | | | | |
|-----------------|--|---------------------------|----------|-------------|----------|
| lfd. Nummer: | 8164 | Fläche: in m ² | 0 | Länge in m: | 0 |
| Bestandestyp: | 0207 Markanter Einzelbaum | | | | |
| Charakteristik: | | | | | |
| | Bearbeiter: Bassler | | | | |
| lfd. Nummer: | 8166 | Fläche: in m ² | 0 | Länge in m: | 0 |
| Bestandestyp: | 0204 Streuobstbestand (Streuobstwiese/-weide, Obstbaumreihen) | | | | |
| Charakteristik: | | | | | |
| | Bearbeiter: Bassler | | | | |
| lfd. Nummer: | 8167 | Fläche: in m ² | 0 | Länge in m: | 0 |
| Bestandestyp: | 0207 Markanter Einzelbaum | | | | |
| Charakteristik: | | | | | |
| | Bearbeiter: Bassler | | | | |
| lfd. Nummer: | 8168 | Fläche: in m ² | 0 | Länge in m: | 0 |
| Bestandestyp: | 0207 Markanter Einzelbaum | | | | |
| Charakteristik: | | | | | |
| | Bearbeiter: Bassler | | | | |
| lfd. Nummer: | 8172 | Fläche: in m ² | 0 | Länge in m: | 0 |
| Bestandestyp: | 0207 Markanter Einzelbaum | | | | |
| Charakteristik: | | | | | |
| | Bearbeiter: Bassler | | | | |
| lfd. Nummer: | 8173 | Fläche: in m ² | 0 | Länge in m: | 0 |
| Bestandestyp: | 0207 Markanter Einzelbaum | | | | |
| Charakteristik: | | | | | |
| | Bearbeiter: Bassler | | | | |
| lfd. Nummer: | 8174 | Fläche: in m ² | 0 | Länge in m: | 0 |
| Bestandestyp: | 0207 Markanter Einzelbaum | | | | |
| Charakteristik: | | | | | |
| | Bearbeiter: Bassler | | | | |
| lfd. Nummer: | 8178 | Fläche: in m ² | 0 | Länge in m: | 0 |
| Bestandestyp: | 0207 Markanter Einzelbaum | | | | |
| Charakteristik: | | | | | |
| | Bearbeiter: Bassler | | | | |
| lfd. Nummer: | 8179 | Fläche: in m ² | 0 | Länge in m: | 0 |
| Bestandestyp: | 0207 Markanter Einzelbaum | | | | |
| Charakteristik: | | | | | |
| | Bearbeiter: Bassler | | | | |
| lfd. Nummer: | 8180 | Fläche: in m ² | 0 | Länge in m: | 0 |
| Bestandestyp: | 0207 Markanter Einzelbaum | | | | |
| Charakteristik: | | | | | |
| | Bearbeiter: Bassler | | | | |
| lfd. Nummer: | 8181 | Fläche: in m ² | 0 | Länge in m: | 0 |
| Bestandestyp: | 0207 Markanter Einzelbaum | | | | |
| Charakteristik: | | | | | |
| | Bearbeiter: Bassler | | | | |
| lfd. Nummer: | 8182 | Fläche: in m ² | 0 | Länge in m: | 0 |
| Bestandestyp: | 0207 Markanter Einzelbaum | | | | |
| Charakteristik: | | | | | |
| | Bearbeiter: Bassler | | | | |

| | | | | | |
|-----------------|--|---------------------------|----------|-------------|----------|
| lfd. Nummer: | 8183 | Fläche: in m ² | 0 | Länge in m: | 0 |
| Bestandestyp: | 0207 Markanter Einzelbaum | | | | |
| Charakteristik: | | | | | |
| | Bearbeiter: Bassler | | | | |
| lfd. Nummer: | 8184 | Fläche: in m ² | 0 | Länge in m: | 0 |
| Bestandestyp: | 0204 Streuobstbestand (Streuobstwiese/-weide, Obstbaumreihen) | | | | |
| Charakteristik: | | | | | |
| | Bearbeiter: Bassler | | | | |
| lfd. Nummer: | 8185 | Fläche: in m ² | 0 | Länge in m: | 0 |
| Bestandestyp: | 0207 Markanter Einzelbaum | | | | |
| Charakteristik: | | | | | |
| | Bearbeiter: Bassler | | | | |
| lfd. Nummer: | 8186 | Fläche: in m ² | 0 | Länge in m: | 0 |
| Bestandestyp: | 0207 Markanter Einzelbaum | | | | |
| Charakteristik: | | | | | |
| | Bearbeiter: Bassler | | | | |
| lfd. Nummer: | 8187 | Fläche: in m ² | 0 | Länge in m: | 0 |
| Bestandestyp: | 0207 Markanter Einzelbaum | | | | |
| Charakteristik: | | | | | |
| | Bearbeiter: Bassler | | | | |
| lfd. Nummer: | 8188 | Fläche: in m ² | 0 | Länge in m: | 0 |
| Bestandestyp: | 0207 Markanter Einzelbaum | | | | |
| Charakteristik: | | | | | |
| | Bearbeiter: Bassler | | | | |
| lfd. Nummer: | 8189 | Fläche: in m ² | 0 | Länge in m: | 0 |
| Bestandestyp: | 0204 Streuobstbestand (Streuobstwiese/-weide, Obstbaumreihen) | | | | |
| Charakteristik: | | | | | |
| | Bearbeiter: Bassler | | | | |
| lfd. Nummer: | 8190 | Fläche: in m ² | 0 | Länge in m: | 0 |
| Bestandestyp: | 0204 Streuobstbestand (Streuobstwiese/-weide, Obstbaumreihen) | | | | |
| Charakteristik: | | | | | |
| | Bearbeiter: Bassler | | | | |
| lfd. Nummer: | 8191 | Fläche: in m ² | 0 | Länge in m: | 0 |
| Bestandestyp: | 0207 Markanter Einzelbaum | | | | |
| Charakteristik: | | | | | |
| | Bearbeiter: Bassler | | | | |
| lfd. Nummer: | 8192 | Fläche: in m ² | 0 | Länge in m: | 0 |
| Bestandestyp: | 0207 Markanter Einzelbaum | | | | |
| Charakteristik: | | | | | |
| | Bearbeiter: Bassler | | | | |
| lfd. Nummer: | 8193 | Fläche: in m ² | 0 | Länge in m: | 0 |
| Bestandestyp: | 0207 Markanter Einzelbaum | | | | |
| Charakteristik: | | | | | |
| | Bearbeiter: Bassler | | | | |
| lfd. Nummer: | 8196 | Fläche: in m ² | 0 | Länge in m: | 0 |
| Bestandestyp: | 0207 Markanter Einzelbaum | | | | |
| Charakteristik: | | | | | |
| | Bearbeiter: Bassler | | | | |

| | | | | | |
|-----------------|--|---------------------------|----------|-------------|----------|
| lfd. Nummer: | 8197 | Fläche: in m ² | 0 | Länge in m: | 0 |
| Bestandestyp: | 0204 Streuobstbestand (Streuobstwiese/-weide, Obstbaumreihen) | | | | |
| Charakteristik: | Bearbeiter: Bassler | | | | |
| lfd. Nummer: | 8198 | Fläche: in m ² | 0 | Länge in m: | 0 |
| Bestandestyp: | 0204 Streuobstbestand (Streuobstwiese/-weide, Obstbaumreihen) | | | | |
| Charakteristik: | Bearbeiter: Bassler | | | | |
| lfd. Nummer: | 8199 | Fläche: in m ² | 0 | Länge in m: | 0 |
| Bestandestyp: | 0207 Markanter Einzelbaum | | | | |
| Charakteristik: | Bearbeiter: Bassler | | | | |
| lfd. Nummer: | 8200 | Fläche: in m ² | 0 | Länge in m: | 0 |
| Bestandestyp: | 0207 Markanter Einzelbaum | | | | |
| Charakteristik: | Bearbeiter: Bassler | | | | |
| lfd. Nummer: | 8201 | Fläche: in m ² | 0 | Länge in m: | 0 |
| Bestandestyp: | 0204 Streuobstbestand (Streuobstwiese/-weide, Obstbaumreihen) | | | | |
| Charakteristik: | Bearbeiter: Bassler | | | | |
| lfd. Nummer: | 8202 | Fläche: in m ² | 0 | Länge in m: | 0 |
| Bestandestyp: | 0207 Markanter Einzelbaum | | | | |
| Charakteristik: | Bearbeiter: Bassler | | | | |
| lfd. Nummer: | 8206 | Fläche: in m ² | 0 | Länge in m: | 0 |
| Bestandestyp: | 0207 Markanter Einzelbaum | | | | |
| Charakteristik: | Bearbeiter: Bassler | | | | |
| lfd. Nummer: | 8208 | Fläche: in m ² | 0 | Länge in m: | 0 |
| Bestandestyp: | 0204 Streuobstbestand (Streuobstwiese/-weide, Obstbaumreihen) | | | | |
| Charakteristik: | Bearbeiter: Bassler | | | | |
| lfd. Nummer: | 8211 | Fläche: in m ² | 0 | Länge in m: | 0 |
| Bestandestyp: | 0207 Markanter Einzelbaum | | | | |
| Charakteristik: | Bearbeiter: Bassler | | | | |
| lfd. Nummer: | 8212 | Fläche: in m ² | 0 | Länge in m: | 0 |
| Bestandestyp: | 0207 Markanter Einzelbaum | | | | |
| Charakteristik: | Bearbeiter: Bassler | | | | |
| lfd. Nummer: | 8213 | Fläche: in m ² | 0 | Länge in m: | 0 |
| Bestandestyp: | 0207 Markanter Einzelbaum | | | | |
| Charakteristik: | Bearbeiter: Bassler | | | | |
| lfd. Nummer: | 8214 | Fläche: in m ² | 0 | Länge in m: | 0 |
| Bestandestyp: | 0207 Markanter Einzelbaum | | | | |
| Charakteristik: | Bearbeiter: Bassler | | | | |

| | | | | | |
|-----------------|--|---------------------------|----------|-------------|----------|
| lfd. Nummer: | 8215 | Fläche: in m ² | 0 | Länge in m: | 0 |
| Bestandestyp: | 0207 Markanter Einzelbaum | | | | |
| Charakteristik: | | | | | |
| | Bearbeiter: Bassler | | | | |
| lfd. Nummer: | 8216 | Fläche: in m ² | 0 | Länge in m: | 0 |
| Bestandestyp: | 0207 Markanter Einzelbaum | | | | |
| Charakteristik: | | | | | |
| | Bearbeiter: Bassler | | | | |
| lfd. Nummer: | 8217 | Fläche: in m ² | 0 | Länge in m: | 0 |
| Bestandestyp: | 0207 Markanter Einzelbaum | | | | |
| Charakteristik: | | | | | |
| | Bearbeiter: Bassler | | | | |
| lfd. Nummer: | 8218 | Fläche: in m ² | 0 | Länge in m: | 0 |
| Bestandestyp: | 0204 Streuobstbestand (Streuobstwiese/-weide, Obstbaumreihen) | | | | |
| Charakteristik: | | | | | |
| | Bearbeiter: Bassler | | | | |
| lfd. Nummer: | 8219 | Fläche: in m ² | 0 | Länge in m: | 0 |
| Bestandestyp: | 0207 Markanter Einzelbaum | | | | |
| Charakteristik: | | | | | |
| | Bearbeiter: Bassler | | | | |
| lfd. Nummer: | 8220 | Fläche: in m ² | 0 | Länge in m: | 0 |
| Bestandestyp: | 0207 Markanter Einzelbaum | | | | |
| Charakteristik: | | | | | |
| | Bearbeiter: Bassler | | | | |
| lfd. Nummer: | 8335 | Fläche: in m ² | 0 | Länge in m: | 0 |
| Bestandestyp: | 0204 Streuobstbestand (Streuobstwiese/-weide, Obstbaumreihen) | | | | |
| Charakteristik: | | | | | |
| | Bearbeiter: Bassler | | | | |
| lfd. Nummer: | 8336 | Fläche: in m ² | 0 | Länge in m: | 0 |
| Bestandestyp: | 0204 Streuobstbestand (Streuobstwiese/-weide, Obstbaumreihen) | | | | |
| Charakteristik: | | | | | |
| | Bearbeiter: Bassler | | | | |
| lfd. Nummer: | 8337 | Fläche: in m ² | 0 | Länge in m: | 0 |
| Bestandestyp: | 0204 Streuobstbestand (Streuobstwiese/-weide, Obstbaumreihen) | | | | |
| Charakteristik: | | | | | |
| | Bearbeiter: Bassler | | | | |
| lfd. Nummer: | 8338 | Fläche: in m ² | 0 | Länge in m: | 0 |
| Bestandestyp: | 0204 Streuobstbestand (Streuobstwiese/-weide, Obstbaumreihen) | | | | |
| Charakteristik: | | | | | |
| | Bearbeiter: Bassler | | | | |
| lfd. Nummer: | 8339 | Fläche: in m ² | 0 | Länge in m: | 0 |
| Bestandestyp: | 0204 Streuobstbestand (Streuobstwiese/-weide, Obstbaumreihen) | | | | |
| Charakteristik: | | | | | |
| | Bearbeiter: Bassler | | | | |
| lfd. Nummer: | 8340 | Fläche: in m ² | 0 | Länge in m: | 0 |
| Bestandestyp: | 0204 Streuobstbestand (Streuobstwiese/-weide, Obstbaumreihen) | | | | |
| Charakteristik: | | | | | |
| | Bearbeiter: Bassler | | | | |

lfd. Nummer: **9000** Fläche: in m² **44171** Länge in m: **0**
Bestandestyp: **0210 Markante (landschaftsprägende) Geländeböschung**
Charakteristik:

Bearbeiter: Bassler

ZOBODAT - www.zobodat.at

Zoologisch-Botanische Datenbank/Zoological-Botanical Database

Digitale Literatur/Digital Literature

Zeitschrift/Journal: [Gutachten Naturschutzabteilung Oberösterreich](#)

Jahr/Year: 2007

Band/Volume: [0380](#)

Autor(en)/Author(s): diverse

Artikel/Article: [Naturraumkartierung Oberösterreich. Landschaftserhebung Gemeinde Hofkirchen an der Trattnach. Endbericht. 1-95](#)