



LAND

OBERÖSTERREICH

# Naturraumkartierung Oberösterreich

Landschaftserhebung  
Gemeinde Pram



**natur:raum**  
Naturraumkartierung Oberösterreich



Endbericht



Land Oberösterreich

**NATUR**

# Naturraumkartierung Oberösterreich

Landschaftserhebung  
Gemeinde Pram

Endbericht

Kirchdorf an der Krems, 2007

**Projektleitung Naturraumkartierung Oberösterreich:**

Mag. Günter Dorninger

**Projektbetreuung Landschaftserhebungen:**

Mag. Günter Dorninger

**EDV/GIS-Betreuung**

Mag. Günter Dorninger

**Auftragnehmer:**

DI Gabriele Bassler

Technisches Büro für Landschaftsplanung  
und Landschaftspflege

Albertplatz 5/2/9

1080 Wien

**Bearbeiter:**

DI Gabriele Bassler, DI Silvia Winter

im Auftrag des Landes Oberösterreich,  
Naturschutzabteilung – Naturraumkartierung OÖ

**Fotos der Titelseite:**

Foto links: Kirchturm von Pram, im Hintergrund flachwellige Hügellandschaft

Foto rechts: Streuobstbäume am Pramberg

**Fotonachweis:**

alle Fotos DI Gabriele Bassler

**Redaktion:**

AG Naturraumkartierung

**Impressum:**

Medieninhaber: Land Oberösterreich

Herausgeber:

Amt der O.ö. Landesregierung

Naturschutzabteilung – Naturraumkartierung Oberösterreich

4560 Kirchdorf an der Krems

Tel.: +43 7582 685 533

Fax: +43 7582 685 399

E-Mail: biokart.post@ooe.gv.at

Graphische Gestaltung: Mag. Günter Dorninger

Herstellung: Eigenvervielfältigung

Kirchdorf a. d. Krems, Juni 2007

© Alle Rechte, insbesondere das Recht der  
Vervielfältigung, Verbreitung oder Verwertung bleiben  
dem Land Oberösterreich vorbehalten

# Inhaltsverzeichnis

<b>1</b>	<b>VORBEMERKUNGEN</b>	<b>4</b>
1.1	Allgemeines	4
1.2	Beschreibung des Bearbeitungsgebietes	5
1.2.1	Lage	5
1.2.2	Bevölkerung, Siedlung, Wirtschaft und Verkehr	6
1.2.3	Landschaftsgenese und Naturraum	7
1.2.4	Klima	8
1.2.5	Boden	9
1.2.6	Potenziell natürliche und aktuelle Vegetation	10
<b>2</b>	<b>BESCHREIBUNG DER EINZELNEN TEILGEBIETE</b>	<b>11</b>
2.1	Teilgebiet 1: Pramtal	14
2.2	Teilgebiet 2: Stark reliefiertes Hügelland des Hausruckviertels	14
2.3	Teilgebiet 3: Flachwelliges Hügelland des Hausruckviertels	15
<b>3</b>	<b>ZUSAMMENFASSENDE BESCHREIBUNG</b>	<b>17</b>
3.1	Ergebnisse der Landschaftserhebung	17
3.2	Naturschutzfachlich wertvolle Bereiche	19
3.3	Defizite und Ansatzpunkte für eine naturschutzfachliche Aufwertung	20
<b>4</b>	<b>VERWENDETE LITERATUR UND QUELLENVERZEICHNIS</b>	<b>21</b>
4.1	Datengrundlagen	21
4.2	Literaturverzeichnis	21
4.3	Sonstige Quellen	22

## Abbildungsverzeichnis

Abb. 1: Übersicht des Erhebungsgebietes mit Abgrenzung der Teilgebiete auf Grundlage der ÖK 50	12
Abb. 2: Übersicht des Erhebungsgebietes mit Abgrenzung der Teilgebiete auf Grundl. v. Orthophotos	13
Abb. 3: Prozentueller Anteil der erhobenen Bestandestypen am gesamten Gemeindegebiet	18

## Tabellenverzeichnis

Tab. 1: Flächengrößen und prozentuelle Flächenverteilung der erhobenen Bestandestypen, des Baulandes bzw. der nicht erhobenen Flächen in Relation zur gesamten Gemeindefläche	18
Tab. 2: Darstellung der Flächenverteilung und -größen der erhobenen Bestandestypen in Relation zur gesamten Gemeindefläche	19

## Anhang 1: Fotodokumentation

## Anhang 2: Beschreibung der Einzelflächen

## Anhang 3: Karten (1:5.000)

# 1 Vorbemerkungen

## 1.1 Allgemeines

Im Auftrag der Oberösterreichischen Landesregierung, Naturschutzabteilung - Naturraumkartierung Oberösterreich, wird unter dem Titel „Naturraum, Naturraumkartierung Oberösterreich – Landschaftserhebung Oberösterreich“ die in Oberösterreich vorhandene Ausstattung, im Besonderen die der Kulturlandschaft, mit naturräumlich relevanten Strukturelementen und Biotopen erhoben. Im Gegensatz zur Biotopkartierung, die detaillierte Aussagen über die vegetationskundlichen Verhältnisse, Strukturmerkmale, Gefährdung, Nutzung, usw. trifft, gibt die Landschaftserhebung eine grobe und überblicksartige Darstellung der vorhandenen Elemente. Nur bestimmte Erhebungstypen werden über eine kurze Charakteristik beschrieben. Die Ergebnisse der Landschaftserhebung dienen als grundlegende Information für die Erarbeitung des Landschaftsleitbildes Oberösterreichs sowie für gutachterliche und planende Tätigkeiten von Behörden und anderen Planungsträgern. Bei konkreten Planungen sind jedoch aufbauend auf die Landschaftserhebung detailliertere Erhebungen durchzuführen.

Die Landschaftserhebung basiert auf einer Auswertung aktueller digitaler Farb-Orthophotos und vorliegender Unterlagen und erfolgt im Erhebungs- und Ausgabemaßstab 1:5.000. Begehungen werden auf ausgewählte Flächen beschränkt und dienen insbesondere der Charakterisierung von Grünlandtypen sowie der Ansprache von Gehölzen. Bauland- und Siedlungsflächen sind nicht Gegenstand der Landschaftserhebung.

Die Ergebnisse der Landschaftserhebung werden für amtliche und private Gutachten, Planungen und Projekte zur Verfügung gestellt.

Das Technische Büro für Landschaftsplanung und Landschaftspflege – DI Gabriele Bassler (Wien) wurde im Juli 2006 mit der Durchführung der Arbeiten zur Landschaftserhebung für die Marktgemeinde Pram im politischen Bezirk Grieskirchen beauftragt. Der Bearbeitungszeitraum erstreckte sich von August 2006 bis Juni 2007. Das Gemeindegebiet ist Teil des Bearbeitungsgebietes 2006-21.

Gegenständlicher Bericht fasst die Ergebnisse der Landschaftserhebung der Marktgemeinde Pram zusammen. Grundlegende Unterlagen für die Digitalisierung und Aufarbeitung der Daten wurden vom Auftraggeber bereitgestellt (vollständige Auflistung siehe Kap. 4). Als Basis für den Bericht dienen die bei der Landesregierung und bei der Gemeinde erhobenen Pläne und Unterlagen wie z. B. der Flächenwidmungsplan. Neben diverser Literatur zum Landschaftsraum sind auch die durch die Begehung vor Ort erworbenen Gebietskenntnisse und Wahrnehmungen durch den Bearbeiter eine wichtige Grundlage für die Berichterstellung. Weiters wurden Informationen aus Recherchen im Internet verwendet.



## 1.2 Beschreibung des Bearbeitungsgebietes

### 1.2.1 Lage

Die Marktgemeinde Pram liegt im westlichen Teil des Hausruckviertels. Das Pramtal durchzieht die Gemeinde von Süden nach Norden. Für das Landschaftsbild prägend sind die flachwelligen Formen der Hausruckviertler Hügellandschaft, die im Westen beim Pramberg die höchste Erhebung der Gemeinde mit 537 m erreicht. Das Gemeindegebiet von Pram liegt auf 435 m, die tiefsten Punkte befinden sich bei Unterleiten im Osten des Gemeindegebietes (410 m üNN) und im Norden (420 m üNN), wo die Pram das Gemeindegebiet verlässt. Die Gesamtfläche umfasst 20,3 km<sup>2</sup>, wobei die Nord-Süd-Ausdehnung ca. 6,5 km und die Ost-West-Ausdehnung ca. 5,8 km beträgt.

Die Gemeinde liegt im politischen Bezirk Grieskirchen und im gleichnamigen Gerichtsbezirk. Sie ist in folgende drei Katastralgemeinden unterteilt:

- Feldegg (Nordwesten des Gemeindegebietes)
- Gries (Süden des Gemeindegebietes)
- Pram (Ortsgebiet von Pram und Nordosten des Gemeindegebietes)

Nach der naturschutzfachlichen Raumgliederung Oberösterreichs liegt der gesamte Teil des Gemeindegebiets in der Raumeinheit „Inn- und Hausruckviertler Hügelland“.

Die Flächenverteilung (in km<sup>2</sup>) der Nutzungsklassen (Quelle: Statistik Austria 2005) gibt einen groben Überblick über die Ausstattung des Gemeindegebietes:

- |                               |      |
|-------------------------------|------|
| • Wald                        | 2,0  |
| • Landwirtschaftliche Nutzung | 16,6 |
| • Baufläche                   | 0,2  |
| • Gärten                      | 0,3  |
| • Gewässer                    | 0,1  |
| • Sonstige Flächen            | 1,1  |

## 1.2.2 Bevölkerung, Siedlung, Wirtschaft und Verkehr

### Bevölkerung

Die Gemeinde Pram zählte am 1.1.2007 1.780 Einwohner (Statistik Austria). Die Einwohnerzahl ist seit 1961 mit einem kleinem Tief 1971 relativ stabil geblieben. Dabei wird eine negative Geburtenbilanz durch Zuwanderung ausgeglichen.

### Siedlung

Das Ortsgebiet von Pram weist eine geschlossene Struktur auf. Entlang der Straßen reicht die Bebauung weiter in die Landschaft hinein. Randlich befinden sich auch neuere Siedlungen mit Einfamilienhäusern. Im Pramtal existieren noch einige weitere größere Ortschaften (z. B. Irringsdorf). Die stattlichen Bauernhäuser (Vierseithöfe) stehen entweder einzeln in der Landschaft oder sind zu kleinen Weilern gruppiert.

Baulandreserven in der Nähe der Autobahn wurden nicht angenommen, daher kam es zu Rückwidmungen bzw. Neuwidmungen in Gries nördlich der Bahn und östlich der Bahn. Probleme existieren, weil die Eigentümer nicht verkaufen.

### Wirtschaft

In der Gemeinde gibt es einige größere Betriebe: Die Firma Alfa mit Betriebsgelände östlich des Ortsgebietes von Pram beschäftigt 137 Leute und erzeugt Massivholzplatten. In der Nähe existiert auch ein Hackschnitzellager der Firma Sturmberger. Beim übrigen Gewerbe handelt es sich oft um Familienbetriebe mit 2 bis 10 Angestellten. Erwähnenswert ist auch die „Hackguthheizung Pram“, die seit den 90 er Jahren betrieben wird und Pram mit Fernwärme versorgt. Zur Gewinnung des Hackgutes wurden auch einige Energiewälder angepflanzt.

Von 746 Erwerbstätigen in Pram pendeln 484 Personen aus, die meisten davon nach Ried im Innkreis, gelegentlich auch in den Raum von Linz bzw. in die nähere Umgebung.

Der Großteil des Gemeindegebietes wird von landwirtschaftlich genutzten Flächen eingenommen, wobei die Acker- und Grünlandparzellen intensiv bewirtschaftet werden. In der Gemeinde befinden sich einige Schweine- und Rindermastbetriebe, die meisten Höfe betreiben Rinderhaltung mit Milchproduktion. In den letzten 10 bis 15 Jahren haben einige der größeren Betriebe (15 bis 30 ha) begonnen Flächen dazuzupachten, während kleinere Nebenerwerbsbauern mit 3 bis 8 ha landwirtschaftlicher Nutzfläche und um die 5 Kühe begonnen haben ihre Betriebe zu schließen. Laut Statistik Austria bewirtschafteten im Jahr 1999 42 Haupterwerbsbetriebe 59 % der Fläche, während 67 Nebenerwerbsbetriebe die übrigen 41 % bearbeiteten. Seit der Agrarstrukturerhebung 1995 bis 1999 hat die Anzahl sowohl der Haupt- wie auch der Nebenerwerbsbetriebe um ca. 10 % abgenommen.

Auf den meist relativ großen Feldstücken wird Mais, Getreide (Roggen, Weizen, Gerste), Saubohnen und Raps angebaut. Das artenarme Intensivgrünland wird in der Regel 4 x jährlich gemäht, wobei der erste Schnitt Mitte Mai stattfindet. Durch die teilweise intensive Tierhaltung der Mastbetriebe wird reichlich Gülle ausgebracht.

Nördlich der Bahnlinie erfolgte die Flurzusammenlegung im Zeitraum von 1970 bis 1989, wobei viele Streuobstbäume gefällt wurden. Südlich der Bahnlinie läuft derzeit ein Zusammenlegungsverfahren. Die Grundstücke wurden schon übergeben, das Verfahren ist jedoch noch nicht abgeschlossen. Im Zuge dieser Kommassierung wurden Heckenstreifen angelegt. Heute werden auch wieder neue Bäume zur Mostobstproduktion gepflanzt.

Die kleineren Waldstücke befinden sich oft auf den steileren Hängen. Größtenteils handelt es sich um monotone Fichtenforste, die von den bäuerlichen Besitzern als Bau- oder Brennholz genutzt werden. Laub- und Laubmischwälder befinden sich fast nur auf sehr nassen Flächen.



Der Tourismus spielt in der Gemeinde kaum eine Rolle.

## Verkehr

Pram leidet unter der Zerschneidung der Landschaft durch die Autobahn A8 (Linz – Passau) und die Bahnlinie (Neumarkt – Ried – Braunau). Die Autobahn, die nahe am Ortsgebiet von Pram verläuft, bringt eine erhebliche Lärmbelastung mit sich, die nächste Auffahrt befindet sich in Haag am Hausruck. Die Bahnlinie ist ebenfalls stark frequentiert: Hier verkehren hauptsächlich Gütertransporte von München nach Wien und umgekehrt (z. B. werden Motoren vom/ins BMW-Werk nach München gebracht). Untertunnelungen sind in Planung. Ansonsten verbinden Landesstraßen Pram mit den Orten der Umgebung.

### 1.2.3 Landschaftsgenese und Naturraum

Das gesamte Gemeindegebiet von Pram ist von der welligen Hügellandschaft des Hausruckviertels geprägt. Die Pram durchzieht das Gemeindegebiet in Süd-Nord Richtung. Obwohl sie eine eigene Austufe ausbildet, fällt das Tal landschaftlich nicht mehr auf als andere Bäche der Umgebung. Westlich der Pram sind die Hügel etwas höher (bis 537 am Pramberg) und auch die Hänge sind steiler als im östlichen Gemeindegebiet. Der östliche Teil des Gemeindegebietes entwässert nicht in die Pram sondern nach Osten in Richtung Stillbach.

Geologisch gehört dieser Landschaftsraum in die Molassezone. Im Tertiär erstreckte sich zwischen der alpinen Flyschzone im Süden und der Böhmisches Masse im Norden das flache Becken des Molassemeeres. Durch eine ständige Absenkung des Untergrundes bildeten sich mächtige Meeressedimente bis das Meer gegen Ende des Tertiär verlandete. Die Molassesedimente lassen sich in zwei Hauptschichten gliedern: Über den Gesteinen der Böhmisches Masse, die sich in 400 bis 800 m befinden, liegt der aus dem Alttertiär stammende schwarzgraue Oligozänschlier, der gelegentlich Erdgas, Erdöl, Schwefel und Jod führt. Darüber ist der hellgraue Miozänschlier abgelagert, der in den oberen Teilen meist entkalkt ist und die Bodenart Ton bis Feinsand aufweist. Dieser Schlier ist beispielsweise in Großpoxruck und nordwestlich von Pram aufgeschlossen. Der Phosphor enthaltende Mergel wurde früher in Mergelgruben entnommen und gemeinsam mit Mist und Jauche zur Düngung verwendet. Aus dem Ottnangium (Mittelmiozän) stammen die westlich der Pram anstehenden Rieder Schichten und der östlich der Pram verbreitete Ottnanger Schlier.

Auf den Mergeln sind teilweise Schotter abgelagert, die durch die Hebung des Hausrucks auf tiefere Terrassen verlagert wurden (z. B. die Schotter bei Pramberg). Die Schotter sind teilweise auch zu Konglomeraten verfestigt und stehen westlich von Wimm an.

Im Gemeindegebiet von Pram fehlen Terrassen, jedoch ist entlang der Pram eine Austufe, die durch Anlagerung von Flusssedimenten (meist entkalktes feines bis grobes Schwemmmaterial) im Holozän entstanden ist, ausgebildet.

Die kleineren Bäche, die sich vor allem im Ostteil befinden sind weitgehend natürlich. Lediglich die Pram wurde Anfang der 70er Jahre im Ortsgebiet selbst reguliert.

(Quellen: BUNDESAMT UND FORSCHUNGSZENTRUM FÜR LANDWIRTSCHAFT (1988), KRENMAYR H. G. & SCHNABEL W. (2006), KRÖLL et al. (2006))

## 1.2.4 Klima

Pram liegt im Einflussbereich des subozeanischen Klimas mit hohen Sommerniederschlägen. Großräumig gesehen nehmen die Niederschläge von Westen nach Osten ab. Folgende Wetterstationen in der näheren Umgebung können zur Charakterisierung des Klimas von Pram herangezogen werden:

- Ried im Innkreis (431 m)
- Neumarkt im Hausruckkreis (380 m)
- Hofkirchen an der Trattnach (385 m)

### Niederschlagsverhältnisse:

Der mittlere Jahresniederschlag ist im Gebiet recht ausgeglichen. Die langjährigen Mittel liegen um die 900 mm, was für das Pflanzenwachstum einen günstigen Wert darstellt.

- Ried im Innkreis (431 m Seehöhe): 1.331 mm (2002), langjähriges Mittel: 929 mm
- Neumarkt im Hausruckkreis (380 m Seehöhe): 1.373 (2002), langjähriges Mittel: 892 mm
- Hofkirchen an der Trattnach (385 m Seehöhe): 1373 mm (2002), kein langjähriges Mittel vorhanden

Die höchsten Niederschlagswerte werden in den Sommermonaten von Juni bis August gemessen.

Die Anzahl der Tage mit Schneedecke beträgt für die Station Ried für das Jahr 2002 47 Tage, für Hofkirchen an der Trattnach 45 Tage und für Neumarkt im Hausruckkreis 41 Tage (von Mitte November bis Ende Februar bzw. Ende März in Ried im Innkreis). Unter Schneedecke versteht man den Zeitraum, in dem eine mindestens 1 cm hohe, einige Tage anhaltende Schneebedeckung auftritt.

## Temperaturverhältnisse:

Folgende Tabelle gibt einen Überblick über einige Kennwerte der Temperatur. Da 2002 ein relativ warmes Jahr war, kann man davon ausgehen, dass der langjährige Mittelwert für die Gemeinde Pram um die 8 °C liegt.

Station	Ried im Innkreis (431 m)	Hofkirchen an der Trattnach (385 m)	Neumarkt im Hausruckkreis (380 m)
Jahresmittel der Temperatur in °C (langj. Mittel)	8,0		
Jahresmittel der Temperatur im Jahr 2002 in °C	9,7	9,8	9,4
Mittlere Jännertemperatur in °C (langj. Mittel)	-2,7		
Mittlere Jännertemperatur im Jahr 2002 in °C	-1,3	-1,0	-1,9
Mittlere Julitemperatur in °C (langj. Mittel)	17,4		
Mittlere Julitemperatur im Jahr 2002 in °C	19,1	19,2	19,0

Tab. 1 Kennwerte der Temperatur von benachbarten Klimastationen der Gemeinde Pram

Im Gebiet gibt es 100 Frosttage, davon sind 35 Eistage und 65 Frostwechsellage. (An Frostwechsellagen verläuft die Temperaturkurve mindestens einmal am Tag durch den Gefrierpunkt.) Die Vegetationszeit (Tagesmitteltemperatur > 5 °C) dauert in Ried im Innkreis durchschnittlich 220 Tage (27.3 bis 2.11).

## Windverhältnisse:

Die durchschnittliche Windgeschwindigkeit beträgt 2 bis 3 m/sec, wobei Westwinde gefolgt von Ostwinden am häufigsten sind.

(Quellen: BMLF BUNDESMINISTERIUM FÜR LAND- UND FORSTWIRTSCHAFT (Hrsg.; 2005), BUNDESAMT UND FORSCHUNGSZENTRUM FÜR LANDWIRTSCHAFT (1988))

## 1.2.5 Boden

In der Austufe der Pram befindet sich ein Grauer Auboden, der als feuchter Standort vor allem für Grünlandnutzung geeignet ist. Auf Kuppen und Oberhängen findet man Kulturrohböden, die meist entkalkt sind. Auf Hangverflachungen und Verebnungen tritt eine pseudovergleyte, kalkfreie Lockersediment-Braunerde auf, besonders westlich des Pramtales. Bei Gries sind aus vorwiegend feinem, umgelagertem Material schwach pseudovergleyte Lockersediment-Braunerden entstanden. Je nach Bodenart finden sich auf den Verebnungsflächen pseudovergleyte Braunerden und Typische Pseudogleye, wobei v.a. letztere durch Tagwasserstau beeinträchtigt sind und großflächig östlich des Ortsgebietes von Pram vorkommen. In den Mulden ist ein entwässerter Gley sehr häufig, der durch die Entwässerung auch als Acker genutzt werden kann. Teilweise tritt auch noch der nasse Extreme Gley auf, der sich nur für die Grünlandnutzung eignet. Reliefbedingt wechseln die Bodentypen oft recht kleinräumig.

(Quellen: BUNDESAMT UND FORSCHUNGSZENTRUM FÜR LANDWIRTSCHAFT (1988), Internet-Abfrage: <http://gis.lebensministerium.at/ebod/>)

### 1.2.6 Potenziell natürliche und aktuelle Vegetation

Das Aufnahmegebiet liegt im Wuchsgebiet 7.1: „Nördliches Alpenvorland – Westteil“ in der submontanen Höhenstufe, die von 300 bis 600 m reicht.

Aufgrund der geringen Höhenamplitude sind folgende Klimaxgesellschaften zu erwarten:

- An wärmebegünstigten Standorten:
  - Submontaner Stieleichen-Hainbuchenwald (meist durch Fichtenbestände ersetzt)
- An Normalstandorten
  - Buchenwald mit Tanne und Edellaubbaumarten, Stieleiche und Rotföhre (meist durch Fichtenbestände ersetzt)
- Entlang der kleineren Bäche
  - V.a. Eschen-Schwarzerlen-Bauchauwälder
- An Grabeneinhängen
  - Laubmischwälder mit Bergahorn, Esche und Bergulme

In der Landschaft sind die besseren Standorte durch landwirtschaftliche Flächen bzw. durch Fichtenbestände ersetzt. Naturnahe Laubwälder sind auf feuchten Standorten z. B. neben Gewässern mit dem Eschen-Schwarzerlen-Bachauwald und tw. steilen Hängen erhalten.

Die Intensität der forstlichen Endnutzung der kleinen Waldflächen, die vorwiegend im Besitz von Landwirten sind, liegt im österreichischen Durchschnitt über den Werten der anderen Hauptwuchsgebiete. Dafür spielt der Einfluss von Wild eine geringe Rolle.

Quelle: KILIAN et al. (1994), KOCH et al. (1999)

## 2 Beschreibung der einzelnen Teilgebiete

Das gesamte Gemeindegebiet von Pram liegt nach der naturschutzfachlichen Raumgliederung in der Raumeinheit „Innviertler und Hausruckviertler Hügelland“. Für die genauere Beschreibung wurde das Gemeindegebiet in drei nach Morphologie, Landschaftsgenese und Nutzung unterschiedene Teilgebiete eingeteilt.

### **Teilgebiet 1: Pramtal**

Als Teilgebiet 1 „Pramtal“ wurde jener Bereich neben der Pram ausgeschieden, der durch eine eigene Austufe im geologischen Sinn charakterisiert ist. Es betrifft die mehr oder weniger ebenen Bereiche links und rechts dieses Fließgewässers.

### **Teilgebiet 2: Stark reliefiertes Hügelland des Hausruckviertels**

Die Bereiche westlich der Pram erreichen etwas höhere Seehöhen als das Hügelland im Osten der Pram. Damit verbunden sind auch stärker geneigte Hänge, die im Ostteil weitgehend fehlen. Ein weiterer geologischer Unterschied ist das Vorkommen der Riederschichten westlich des Pramtales im Gegensatz zum Ottnanger Schlier, der östlich auftritt. Hier treten auch weniger Bäche als im Teilgebiet 3 auf.

### **Teilgebiet 3: Flachwelliges Hügelland des Hausruckviertels**

Dieser im Hausruckviertel häufige Landschaftstyp ist östlich vom Pramtal in der Gemeinde zu finden. Charakteristisch sind größere Verebnungsflächen, die sanft geneigten Hänge und die feuchten Mulden, die von vielen kleineren Bächen durchzogen werden.



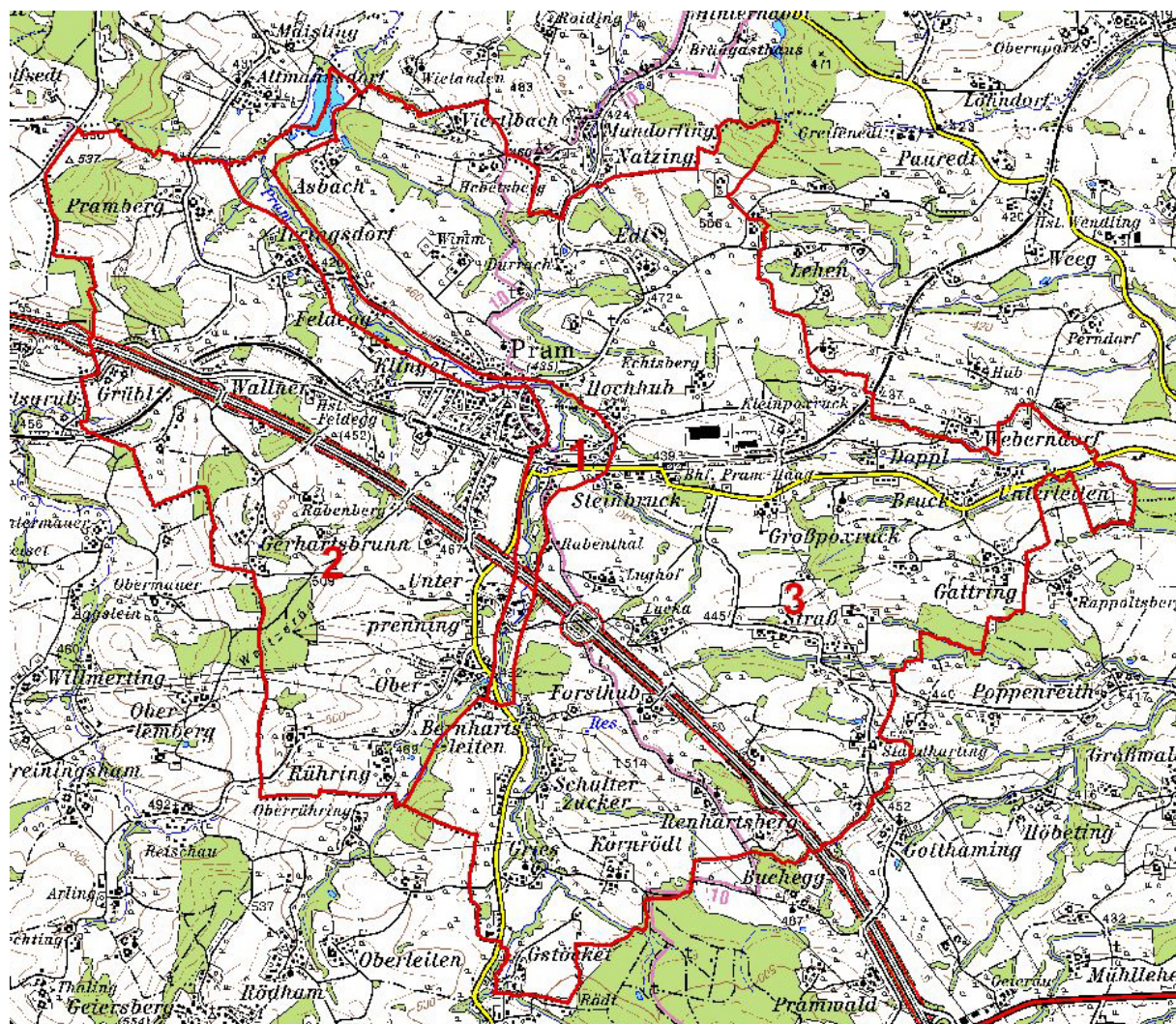


Abb. 1: Übersicht des Erhebungsgebietes mit Abgrenzung der Teilgebiete auf Grundlage der ÖK 50

Teilgebiet 1: Pramtal

Teilgebiet 2: Stark reliefiertes Hügelland des Hausruckviertels

Teilgebiet 3: Flachwelliges Hügelland des Hausruckviertels





Abb. 2: Übersicht des Erhebungsgebietes mit Abgrenzung der Teilgebiete auf Grundlage von Orthophotos

Teilgebiet 1: Pramtal

Teilgebiet 2: Stark reliefiertes Hügelland des Hausruckviertels

Teilgebiet 3: Flachwelliges Hügelland des Hausruckviertels

## 2.1 Teilgebiet 1: Pramtal

Struktur-/Nutzungsmerkmal	Charakterisierung
Wald	<ul style="list-style-type: none"> <li>Uferbegleitgehölze der Pram sind teilweise zu Bachauwäldern verbreitet (Eschen-Schwarzerlenwäler).</li> </ul>
Landwirtschaftliche Nutzung / Nutzungsintensität	<ul style="list-style-type: none"> <li>Vorwiegend intensiv genutztes Dauergrünland.</li> <li>Geringfügig Ackernutzung (Maisanbau).</li> <li>Zusätzlich eine artenreichere Extensivwiese.</li> </ul>
Moore	<ul style="list-style-type: none"> <li>Nicht vorhanden.</li> </ul>
Strukturelemente	<ul style="list-style-type: none"> <li>V.a. Uferbegleitgehölze der Pram.</li> <li>Neu angelegte Strauchhecken im Rahmen der Kommassierung.</li> <li>Hecke entlang der Autobahn.</li> </ul>
Gewässer	<ul style="list-style-type: none"> <li>Pram: Naturnaher, gewundener Bachlauf oberhalb und unterhalb des Ortsgebietes von Pram; Im Ortgebiet selbst reguliert.</li> <li>Unterläufe von kleinen Nebenbächen der Pram.</li> </ul>
Rohstoffabbau / Deponien	<ul style="list-style-type: none"> <li>Keine.</li> </ul>
Siedlungsstruktur	<ul style="list-style-type: none"> <li>Pram: Wohngebiet und gemischtes Baugebiet östlich des alten Ortskerns von Pram.</li> <li>Betriebsgebiet südlich der Autobahn.</li> </ul>
Relief	<ul style="list-style-type: none"> <li>Flacher Talboden, leicht ansteigende Unterhänge.</li> </ul>
Auffällige Entwicklungsprozesse / Landschaftseingriffe	<ul style="list-style-type: none"> <li>Kleinere Brachen entlang der Uferbegleitgehölze.</li> </ul>

## 2.2 Teilgebiet 2: Stark reliefiertes Hügelland des Hausruckviertels

Struktur-/Nutzungsmerkmal	Charakterisierung
Wald	<ul style="list-style-type: none"> <li>Bäuerliche Fichtenforste auf den Verebnungsflächen und auf den steileren Hängen.</li> <li>Kleinere Laubwaldreste im unteren Hangbereich in feuchten Mulden.</li> </ul>
Landwirtschaftliche Nutzung / Nutzungsintensität	<ul style="list-style-type: none"> <li>Intensiv genutztes Acker- und Grünland, ca. in der Relation 1:1.</li> <li>Flurzusammenlegung im Bereich Rabenberg.</li> </ul>
Moore	<ul style="list-style-type: none"> <li>Nicht vorhanden.</li> </ul>
Strukturelemente	<ul style="list-style-type: none"> <li>Reichlich Streuobstbäume im Bereich der Streusiedlungen, und einige Streuobstbaumreihen entlang der Wege.</li> <li>Neu angelegte Strauchhecken im Rahmen der Kommassierung.</li> <li>Hecke entlang der Autobahn.</li> </ul>

Struktur-/Nutzungsmerkmal	Charakterisierung
Gewässer	<ul style="list-style-type: none"> <li>• Entwässerung Richtung Osten.</li> <li>• Kleine Nebenbäche der Pram im unteren Hangbereich.</li> <li>• Teilweise kleine, eutrophe Teiche in Hofnähe.</li> </ul>
Rohstoffabbau / Deponien	<ul style="list-style-type: none"> <li>• Keine.</li> </ul>
Siedlungsstruktur	<ul style="list-style-type: none"> <li>• Pram: Relativ dicht bebauter Ortskern; die Wohgebiete reichen entlang der Straßen weiter in die Landschaft hinein.</li> <li>• Kleinere Dorfgebiete (u. a. Irringsdorf, Ober- und Unterprenning, Gebhartsbrunn).</li> <li>• Bäuerliche Höfe über den ganzen Höhenrücken verstreut.</li> <li>• Ein kleineres Betriebsgebiet an der Autobahn.</li> </ul>
Relief	<ul style="list-style-type: none"> <li>• Von NNW nach SSO sich erstreckender Höhenrücken, der teilweise steil in Richtung Pramtal abfällt.</li> </ul>
Auffällige Entwicklungsprozesse / Landschaftseingriffe	<ul style="list-style-type: none"> <li>• Kleinere Aufforstungen am Waldrand.</li> <li>• Flurbereinigung.</li> <li>• Zerschneidung der Landschaft durch Autobahn und Bahn.</li> </ul>

## 2.3 Teilgebiet 3: Flachwelliges Hügelland des Hausruckviertels

Struktur-/Nutzungsmerkmal	Charakterisierung
Wald	<ul style="list-style-type: none"> <li>• Kleine Restflächen (Bauernwald), ca. zur Hälfte Fichtenforst und Laubmischwald mit Stieleiche und tw. Esche; letzterer oft auf steilen Hängen.</li> </ul>
Landwirtschaftliche Nutzung / Nutzungsintensität	<ul style="list-style-type: none"> <li>• Intensiv landwirtschaftlich genutzte Landschaft.</li> <li>• Ackerbau: Getreide (Roggen, Gerste, Weizen), Mais, Saubohnen, Raps.</li> <li>• Intensivgrünland spielt flächenmäßig im Gegensatz zum Ackerbau eine untergeordnete Rolle.</li> <li>• Extensivgrünland: Nur einige kleine Flächen im feuchten Bereich, die vermutlich wegen der Bodenfeuchtigkeit etwas extensiver bewirtschaftet werden und daher eine abweichende Artengarnitur (z. B. mit Seggen) beherbergen.</li> </ul>
Moore	<ul style="list-style-type: none"> <li>• Keine vorhanden.</li> </ul>
Strukturelemente	<ul style="list-style-type: none"> <li>• Teilweise recht schmale Uferbegleitgehölze mit Erlen- und Eschendominanz an den zahlreichen kleinen Bächen.</li> <li>• Flächige Streuobstbestände in der Nähe der Bauernhäuser und Streuobstreihen in der Landschaft an Wegen oder auch am Waldrand.</li> <li>• Hecken an der Autobahn.</li> </ul>
Gewässer	<ul style="list-style-type: none"> <li>• Kleine naturnahe Bäche, der Ostteil wird nach Westen in Richtung Pram entwässert; Im Westteil befinden sich einige parallele Bäche, die in Richtung Osten (Stillbach) fließen.</li> <li>• Kleine eutrophe Teiche im Bereich der Bauernhäuser.</li> </ul>
Rohstoffabbau / Deponien	<ul style="list-style-type: none"> <li>• Keine vorhanden.</li> </ul>

Struktur-/Nutzungsmerkmal	Charakterisierung
Siedlungsstruktur	<ul style="list-style-type: none"><li>• Einige kleine Weiler, die als Dorfgebiet im Flächenwidmungsplan ausgewiesen sind (z. B. Gries, Viertelbach, Schulterzucker, Straß).</li><li>• Bauernhäuser in Streulage über das Gebiet verteilt.</li><li>• Industrie- und Betriebsbaugebiet östlich des Ortskerns von Pram.</li></ul>
Relief	<ul style="list-style-type: none"><li>• Sanftwelliges Hügelland zwischen 400 m und 500 m üNN.</li></ul>
Auffällige Entwicklungsprozesse / Landschaftseingriffe	<ul style="list-style-type: none"><li>• Einige Energiewälder (beliefern die Hackgutheizung Pram) und Christbaumkulturen.</li><li>• Zerschneidung der Landschaft durch die Autobahn und die Bahnlinie.</li></ul>



## 3 Zusammenfassende Beschreibung

### 3.1 Ergebnisse der Landschaftserhebung

Die Marktgemeinde Pram liegt in der Hügellandschaft des Hausruckviertels. Die namensgebende Pram, ein größerer Bach, durchzieht dieses Hügelland von Süd nach Nord. Der geologische Untergrund des Schliers ist für die z. T. sehr sanftwellige Landschaftsform im Osten des Gemeindegebietes bzw. die Rieder Schichten für die Ausformung des stärker reliefierten Westens verantwortlich.

In der Vergangenheit war die Gemeinde größtenteils landwirtschaftlich geprägt, dazu kamen einige Gewerbebetriebe. Nach dem 2. Weltkrieg erfolgte - wie in ganz Österreich - eine zunehmende Intensivierung der Landwirtschaft, die sich heute in relativ großen Schlägen und entwässerten Feuchtbereichen, die jetzt auch ackerbaulich genutzt werden, zeigt. Die verbliebenen Wiesenbereiche sind aufgrund der Düngung und der häufigen Mahd artenarm ausgebildet. Extensivwiesen sind eine Rarität, wobei es sich bei den ausgewiesenen „Bunten Fettwiesen“ um nicht intensivierbare Feuchtbereiche handelt, die naturschutzfachlich nur in Relation mit der Ausstattung der Landschaft an artenreichen Wiesen als wertvoll eingestuft werden können.

Waldbereiche waren von je her klein und dienen v. a. als Bauholz. Sie werden verglichen mit dem österreichischen Durchschnitt intensiv genutzt. Bis auf einige azonale Restflächen auf Feuchtstandorten und Steilhängen wurden die meisten Bestände in Fichtenmonokulturen umgewandelt.

Streuobstbestände verleihen der Kulturlandschaft nach wie vor ihren typischen Charakter, obwohl schon viele Bäume durch Flurbereinigungsverfahren gefällt wurden. Im Bereich der Höfe und teilweise auch an Wegen sind noch viele alte Mostbirnbäume erhalten.

Ein weiteres typisches Landschaftselement stellen die schmalen Uferbegleitgehölze neben den zahlreichen kleinen Bächen und Gräben dar. Sie sind vorwiegend aus Eschen und Schwarzerlen aufgebaut. Die allgegenwärtige Brennessel im Unterwuchs zeigt den hohen Nährstoffeintrag aus der Landwirtschaft.

Am Waldrand sind selten Sukzessionsflächen zu finden, Neuaufforstungen sind noch seltener.

Bei den Fließgewässern mit einer Gesamtlänge von 25 km handelt es sich meist um naturnahe, kleine Bäche, die oft einen gewundenen Bachlauf aufweisen. Neben den kleinen Teichen in der Nähe der Bauernhäuser, existiert im nördlichen Gemeindegebiet noch ein aufgestauter Badesee, der ein größeres Stillgewässer darstellt.

Das Ortsgebiet von Pram ist relativ dicht verbaut, an den Ortskern schließen Wohngebiete an, die sich entlang der Straßen in die Landschaft hineinziehen. Ansonsten sind kleine Dörfer, die aus mehreren Bauernhäusern bestehen, und Einzelgehöfte für die Gegend typisch.

Die folgenden Tabellen und Diagramme geben einen zusammenfassenden Überblick über die prozentuelle Flächenverteilung und Flächengrößen der erhobenen Bestandestypen in Relation zur gesamten Gemeindefläche.

	Fläche in ha	Prozentueller Anteil
<b>Gemeindefläche gesamt</b>	<b>2.033 ha</b>	<b>100 %</b>
<b>davon</b>		
Fläche erhobener Bestandestypen	372 ha	18 %
Intensiv landwirtschaftlich genutzte Bereiche, geschlossenes Siedlungsgebiete, Verkehrsflächen (= nicht erhobene Flächen)	1.661 ha	82 %
Davon Bauland	105 ha	5 %

Tab. 1: Flächengrößen und prozentuelle Flächenverteilung der erhobenen Bestandestypen, des Baulandes bzw. der nicht erhobenen Flächen in Relation zur gesamten Gemeindefläche

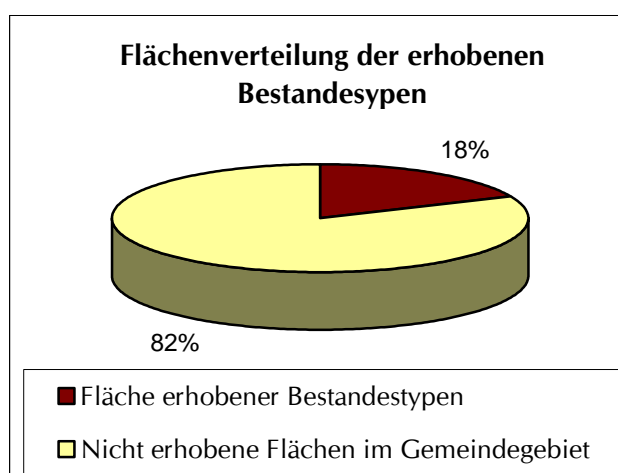


Abb. 3: Prozentueller Anteil der erhobenen Bestandestypen am gesamten Gemeindegebiet



Erhobene Bestandestypen	Flächengröße	Anteil an der ges. Gemeindefläche
Nadelwald/Nadelholzforst	122,0 ha	6,00 %
Laub-Nadel-Mischwald/Laub-Nadelholz-Mischforst	51,1 ha	0,03 %
Laubwald/Laubholzforst	55,5 ha	0,03 %
Kleinstwaldfläche ("Feldgehölz"), Gebüsch oder Baumgruppe unter 1000m <sup>2</sup>	0,4 ha	<0,01 %
Uferbegleitgehölz	39,7 ha	0,02 %
Heckenzug	25,6 ha	0,01 %
Streuobstbestand (Streuobstwiese/-weide)	45,2 ha	2,22 %
Streuobstbaumreihe	0,9 ha	0,04 %
Baumreihe, Allee	1.494 m	<0,01 %
Markanter Einzelbaum	40 Stück	<0,01 %
Markante (landschaftsprägende) Geländeböschung	6,9 ha	0,34 %
Sukzessionsfläche in ehemaligen Intensivgebieten	2,4 ha	0,12 %
Sukzessionsfläche auf ehemaligen Abbauflächen geogener Rohstoffe	0,1 ha	<0,01 %
Neubewaldung/Aufforstung	1,7 ha	0,08 %
Feuchtes und nasses Extensivgrünland	10,1 ha	0,50 %
Mesophile, "bunte" Fettwiese und die meisten Magerrasen, -weiden	1,9 ha	0,09 %
Grünland-Sondernutzung	1,0 ha	0,05 %
Stehendes Gewässer	3,8 ha	0,19 %
Fließendes Gewässer	3,8 ha	0,19 %
Erhebungsfläche unbestimmten Typs	0,8 ha	0,04 %

Tab. 2: Darstellung der Flächenverteilung und -größen der erhobenen Bestandestypen in Relation zur gesamten Gemeindefläche

## 3.2 Naturschutzfachlich wertvolle Bereiche

Die flächendeckende, intensive landwirtschaftliche Nutzung lässt nicht sehr viel Spielraum für naturschutzfachlich interessante Bereiche.

Die als mesophile „bunte“ Fettwiesen ausgewiesenen Grünlandbereiche auf Feuchtstandorten stellen meist Grenzfälle für die Kartierung da. Da sie aber im Vergleich mit dem übrigen Grünland doch artenreicher sind, wurden sie erhoben.

Alte Streuobstbestände sind wichtige Lebensräume. Die Wiesen unter den Bäumen werden meist weniger intensiv gedüngt und sind daher artenreicher. Für viele Vogelarten (z. B. Gartenrotschwanz, Grünspecht) sind die durch den Baumschnitt entstehenden Baumhöhlen wichtige Nistplätze.

Ein weiteres wichtiges strukturgebendes Element sind die Uferbegleitgehölze an den Bächen, die sich auch gelegentlich zu kleinen, feuchten Auwäldchen verbreitern.

Im Bereich des Flurzusammenlegungsverfahrens Rabenberg wurden ca. 6 m breite Strauchhecken angelegt, die sonst kaum in der Landschaft des Hausruckviertels vorkommen.

Randliche Bereiche des künstlich aufgestauten Badesees sind weniger intensiv durch Erholungssuchende genutzte Zonen, die auch für die Natur wertvolle Bereiche darstellen.

Die kleinen Bäche sowie die Pram sind größtenteils naturnah ausgebildet.

### 3.3 Defizite und Ansatzpunkte für eine naturschutzfachliche Aufwertung

Große ackerbaulich genutzte Flächen stellen durch die einheitlichen Strukturen und den Pestizideinsatz für viele Organismen lebensfeindliche Biotope dar. Dazu zählen auch die Gebiete des Flurzusammenlegungsverfahrens Rabenberg. Durch von der Düngung und vom Pestizideinsatz ausgesparte Ackerrandstreifen kann eventuell eine Verbesserung des Lebensraumes geschaffen werden. Teilweise werden bereits solche Randstreifen angelegt. Durch Betriebszusammenlegungen und Pachten von Nachbarflächen werden in Zukunft noch größere Schlagflächen entstehen. Gerade dann könnten Ackerrandstreifen oder das Beibehalten von verschiedenen Nutzungen wertvoll sein.

Die noch vorhandenen „Bunten Fettwiesen“ sollten auf jeden Fall erhalten und die Nutzung extensiviert werden um den dort vorkommenden Arten ein Überleben zu sichern. Dabei bedeutet Extensivierung eine geringere Mahdhäufigkeit bei späterem 1. Schnittzeitpunkt und moderater bis keiner Düngung. Gestufte Schnittzeitpunkte sind auch für Arthropoden (z. B. Heuschrecken oder Schmetterlinge) ein wichtiger Schutz, indem immer Teilen der Populationen ein günstiger Lebensraum zur Verfügung steht. ÖPUL-Naturschutzförderungen bieten einen finanziellen Anreiz zur extensiven Nutzung solcher Flächen.

Die bereits begonnenen Obstbaumpflanzungen sollten weitergeführt werden. Dabei ist darauf zu achten, dass Hochstammkulturen und wenn möglich regional typische Sorten verwendet werden.

Um den Nährstoffeintrag in die Gewässer zu verhindern, sollten Pufferstreifen nicht gedüngt werden, wie es auch gesetzlich vorgesehen ist.

Wünschenswert wäre auch die Erhöhung des Laubholzanteiles in den Bauernwäldern. Derzeit befinden sich Laubbäume meist nur am Rand der geschlossenen Wälder, darunter aber oft große Stieleichen. In Zuge von Verjüngung nach Schlägerungen wäre ein optimaler Zeitpunkt darauf zu achten, dass auch Laubbäume oder Tannen aufkommen.

Die Begründung von schnellwüchsigen Wäldern zur Biomasseproduktion ist aus Sicht des Naturschutzes eher kritisch zu beurteilen. Einerseits besteht die Gefahr, dass die letzten mäßig intensiv genutzten Feuchtwiesen durch solche Kulturen ersetzt werden, andererseits entstehen durch die einförmige Struktur dieser Wälder und die oftmalige Störung ziemlich monotone Lebensräume, die nicht mit gestuften Waldbeständen zu vergleichen sind.

## 4 Verwendete Literatur und Quellenverzeichnis

### 4.1 Datengrundlagen

#### Vom Auftraggeber beigestellte Daten

- Farb-Orthophotos im Triangulierungsblattschnitt 1:5000, Bildflug: 23.05.2001 und 27.06.01 (© Land Oberösterreich)
- Digitale ÖK50 (kartographisches Modell KM50) im Blattschnitt TB20000 (© Bundesamt für Eich- und Vermessungswesen)
- Gemeindegrenzen aus der Digitalen Katastralmappe, Stand 06-2003 (© Bundesamt für Eich- und Vermessungswesen)
- Digitale Katastralmappe, Stand 06-2003 (© Bundesamt für Eich- und Vermessungswesen)
- 10 m Höhenschichtlinien generiert aus dem Digitalen Höhenmodell (© Bundesamt für Eich- und Vermessungswesen)
- Digitales Landschaftsmodell - Gewässernetz (© Bundesamt für Eich- und Vermessungswesen)
- Naturschutzfachliche Raumgliederung Oberösterreichs, Stand 01-2003 (© Land Oberösterreich)
- Moorflächen nach Krisai & Schmidt (aus GENISYS) (© Land Oberösterreich)

#### Gemeinde Pram

- Flächenwidmungsplan der Marktgemeinde Pram in der gültigen Fassung (2007)

### 4.2 Literaturverzeichnis

BMLF BUNDESMINISTERIUM FÜR LAND- UND FORSTWIRTSCHAFT (Hrsg.; 2005): Hydrographisches Jahrbuch von Österreich 2002. Herausgegeben vom Hydrographischen Zentralbüro im Bundesministerium für Land- und Forstwirtschaft, Wien.

BUNDESAMT UND FORSCHUNGSZENTRUM FÜR LANDWIRTSCHAFT (1988): Erläuterungen zur Bodenkarte 1:25.000, Kartierungsbereich 128 Haag am Hausruck, Oberösterreich; Herausgegeben vom Bundesministerium für Land- und Forstwirtschaft, Wien.

KILIAN, W., MÜLLER, F. & STARLINGER, F. (1994): Die forstlichen Wuchsgebiete Österreichs. – Eine Naturraumgliederung nach waldökologischen Gesichtspunkten. FBVA-Berichte 82, Wien.

KOCH, G., KIRCHMEIER, H. & GRABHERR, G. (1999): Naturnähe im Wald. – Methodik und praktische Bedeutung des Hemerobiekonzeptes für die Bewertung von Waldökosystemen. Österreichischer Forstverein, Wien.

KRENMAYR H. G. & SCHNABEL W. (2006): Geologische Karte von Oberösterreich - 1:200000, Hrsg. von der Geologischen Bundesanstalt, Wien.

### 4.3 Sonstige Quellen

- Internet-Abfrage: <http://doris.ooe.gv.at> [besucht am 12.06.07].
- Internet-Abfrage der NALA-Daten: <http://www.land-oberoesterreich.gv.at/natur/nala/index.htm> [besucht am 12.06.07].
- Internet-Abfrage GENISYS - Geographisches Naturschutz-Informations-System: <http://www.ooe.gv.at/natur/genisys/> [besucht am 12.06.07].
- Internet-Abfrage: <http://www.ooe.gv.at/> [besucht am 12.06.07].
- Internet-Abfrage: <http://www.statistik.at/> [besucht am 12.06.07].
- Internet-Abfrage: <http://bfw.ac.at/> [besucht am 12.06.07].
- Internet-Abfrage: <http://www.pram.at> [besucht am 12.06.07]
- Internet-Abfrage: <http://gis.lebensministerium.at/ebod/> [besucht am 12.06.07]

# Anhang 1

## Fotodokumentation





Abb. 1: Ortsgebiet von Pram, Blick vom Norden (Foto: Gabriele Bassler)



Abb. 2: Flachwellige Hügellandschaft nordwestlich des Ortsgebietes von Pram (Foto: Gabriele Bassler)





Abb. 3: Pram nördlich von Irringsdorf beim Gewässerpunkt 2 (Foto: Gabriele Bassler)




Abb. 4: Begradigter Gewässerabschnitt der Pram mit Ufersicherungen im nordwestlichen Gemeindegebiet (Foto: Gabriele Bassler)





Abb. 5: Steiler Hang mit alten Birnbäumen am Pramberg (Foto: Gabriele Bassler)



Abb. 6: Artenreiche Kohldistelwiese mit u.a. Kohldistel und Wiesen-Flockenblume  
(Foto: Gabriele Bassler)





Abb. 7: Naturnaher Teilbereich des Stausees im Pramtal (Foto: Gabriele Bassler)



Abb. 8: Maisfelder zwischen Straß und Steinbruck (Foto: Gabriele Bassler)



Abb. 9: Ausgeräumte Landschaft, Blick vom Pramberg (Foto: Gabriele Bassler)



Abb. 10: Autobahn, Blick von Forsthub (Foto: Gabriele Bassler)

# Anhang 2

## Beschreibung der Einzelflächen

(Datenbank-Bericht: Auswahl Berichte Gemeinde -  
"Ausdruck Endbericht" sortiert nach Flächennummer)



Gemeinde: **40822 Pram**

Bezirk: **Grieskirchen**

lfd. Nummer:	<b>3</b>	Fläche: in m <sup>2</sup>	<b>2772</b>	Länge in m:	<b>0</b>
Bestandestyp:	<b>0304 Sukzessionsfläche in ehemaligen Intensivgebieten</b>				
Charakteristik:	Sukzessionsfläche auf feuchtem Grünland; nicht mehr genutzter Streifen entlang des Baches; ca. 8 m hohe Bäume (Alnus glutinosa, Corylus avellana, Fraxinus excelsior), Krautschicht: Urtica dioica, Impatiens glandulifera, Cirsium oleraceum				
	Bearbeiter: Bassler				
lfd. Nummer:	<b>4</b>	Fläche: in m <sup>2</sup>	<b>5067</b>	Länge in m:	<b>339</b>
Bestandestyp:	<b>0202 Uferbegleitgehölz</b>				
Charakteristik:	Uferbegleitgehölz, beidseitig, einreihig; Baumschicht: Acer pseudoplatanus, Fraxinus excelsior häufig, Strauchschicht: Lonicera xylosteum, Salix cf fragilis, Krautschicht: Filipendula ulmaria, Impatiens glandulifera, Impatiens parviflora, Urtica dioica, Phalaris arundinacea				
	Bearbeiter: Bassler				
lfd. Nummer:	<b>6</b>	Fläche: in m <sup>2</sup>	<b>1931</b>	Länge in m:	<b>127</b>
Bestandestyp:	<b>0202 Uferbegleitgehölz</b>				
Charakteristik:	Uferbegleitgehölz: mehrreihig, beidseitig; Baumschicht: Fraxinus excelsior häufig, Alnus glutinosa dominant; Krautschicht: Urtica dioica entlang von kleinem Bach				
	Bearbeiter: Bassler				
lfd. Nummer:	<b>8</b>	Fläche: in m <sup>2</sup>	<b>13413</b>	Länge in m:	<b>1205</b>
Bestandestyp:	<b>0202 Uferbegleitgehölz</b>				
Charakteristik:	Uferbegleitgehölz, beidseitig, einreihig; Baumschicht: Acer pseudoplatanus, Fraxinus excelsior häufig, Strauchschicht: Lonicera xylosteum, Salix cf fragilis, Krautschicht: Filipendula ulmaria, Impatiens glandulifera, Impatiens parviflora, Urtica dioica, Phalaris arundinacea; geht in Laubwald auf Geländekante über;				
	Bearbeiter: Bassler				
lfd. Nummer:	<b>9</b>	Fläche: in m <sup>2</sup>	<b>503</b>	Länge in m:	<b>0</b>
Bestandestyp:	<b>0201 Kleinstwaldfläche ("Feldgehölz"), Gebüsch oder Baumgruppe unter 1000m<sup>2</sup></b>				
Charakteristik:	Feldgehölz auf feuchtem Standort: Alnus glutinosa dominant, Fagus sylvatica selten, Prunus padus, Prunus avium; Krautschicht: Lamiastrum galeobdolon				
	Bearbeiter: Bassler				
lfd. Nummer:	<b>10</b>	Fläche: in m <sup>2</sup>	<b>283</b>	Länge in m:	<b>0</b>
Bestandestyp:	<b>0304 Sukzessionsfläche in ehemaligen Intensivgebieten</b>				
Charakteristik:	Sukzessionsfläche am Waldrand auf nassem Intensivgrünland, keine Gehölze; Urtica dioica dominant, Cirsium oleraceum, Impatiens parviflora				
	Bearbeiter: Bassler				
lfd. Nummer:	<b>11</b>	Fläche: in m <sup>2</sup>	<b>110</b>	Länge in m:	<b>0</b>
Bestandestyp:	<b>0401 Stehendes Gewässer</b>				
Charakteristik:	Kleiner künstlicher Fischteich, eher eutroph, ca. 0,5 bis 0,75 m tief, Ufer mit Holz gesichert, gespeist von kleinem Bach, Übergang in einen Garten				
	Bearbeiter: Bassler				
lfd. Nummer:	<b>13</b>	Fläche: in m <sup>2</sup>	<b>2222</b>	Länge in m:	<b>0</b>
Bestandestyp:	<b>030802 Mesophile, "bunte" Fettwiese und die meisten Magerrasen, -weiden</b>				
Charakteristik:	Relativ artenreiche frisch-feuchte Fettwiese, ein- bis zweimal gemäht, leicht ruderal: Alopecurus pratensis häufig, Dactylis glomerata häufig, Achillea millefolium häufig, Trisetum flavescens häufig, Ranunculus repens, Potentilla erecta selten, Holcus mollis selten, Daucus carota selten, Centaurea jacea häufig, Galium verum selten, Rumex obtusifolius selten				
	Bearbeiter: Bassler				
lfd. Nummer:	<b>14</b>	Fläche: in m <sup>2</sup>	<b>2504</b>	Länge in m:	<b>361</b>
Bestandestyp:	<b>0202 Uferbegleitgehölz</b>				
Charakteristik:	Uferbegleitgehölz, einreihig, beidseitig, ca. 10 m hoch; Baumschicht: Alnus glutinosa dominant, Fraxinus excelsior häufig, Krautschicht: Urtica dioica dominant, Geum urbanum				
	Bearbeiter: Bassler				



lfd. Nummer:	<b>17</b>	Fläche: in m <sup>2</sup>	<b>0</b>	Länge in m:	<b>0</b>
Bestandestyp:	<b>0202 Uferbegleitgehölz</b>				
Charakteristik:	Strauchgruppe am Ufer eines Teiches: Salix cinerea, Salix fragilis, Prunus padus; Krautschicht: Filipendula ulmaria, Urtica dioica				
	Bearbeiter: Bassler				
lfd. Nummer:	<b>18</b>	Fläche: in m <sup>2</sup>	<b>64</b>	Länge in m:	<b>32</b>
Bestandestyp:	<b>0202 Uferbegleitgehölz</b>				
Charakteristik:	Sträucher am Ufer eines Teiches: Salix cinerea, Salix fragilis, Prunus padus; Krautschicht: Filipendula ulmaria, Urtica dioica				
	Bearbeiter: Bassler				
lfd. Nummer:	<b>19</b>	Fläche: in m <sup>2</sup>	<b>375</b>	Länge in m:	<b>75</b>
Bestandestyp:	<b>0202 Uferbegleitgehölz</b>				
Charakteristik:	Sträucher am Ufer eines Teiches: Salix cinerea, Salix fragilis, Prunus padus; Krautschicht: Filipendula ulmaria, Urtica dioica				
	Bearbeiter: Bassler				
lfd. Nummer:	<b>23</b>	Fläche: in m <sup>2</sup>	<b>562</b>	Länge in m:	<b>0</b>
Bestandestyp:	<b>0304 Sukzessionsfläche in ehemaligen Intensivgebieten</b>				
Charakteristik:	Feuchte Stelle in einer eher intensiv genutzten Wiese, nährstoffreich; mit Seggen: Carex cf. acuta dominant, Carex hirta, Trifolium hybridum, Scirpus sylvaticus, Ranunculus repens häufig, Lysimachia nummularia, Trollius europaeus selten, Grenzfall für die Kartierung				
	Bearbeiter: Bassler				
lfd. Nummer:	<b>24</b>	Fläche: in m <sup>2</sup>	<b>1611</b>	Länge in m:	<b>172</b>
Bestandestyp:	<b>0202 Uferbegleitgehölz</b>				
Charakteristik:	Uferbegleitgehölz an einem Bach, einreihig, 7 bis 10 m hoch; Baumschicht: Alnus glutinosa dominant, Fraxinus excelsior, Salix alba, Acer campestre, Salix fragilis, Corylus avellana; Krautschicht: Impatiens glandulifera, Urtica dioica				
	Bearbeiter: Bassler				
lfd. Nummer:	<b>25</b>	Fläche: in m <sup>2</sup>	<b>130</b>	Länge in m:	<b>65</b>
Bestandestyp:	<b>0202 Uferbegleitgehölz</b>				
Charakteristik:	Uferbegleitgehölz an Teich, strauchförmig: Salix fragilis, Salix cinerea; Krautschicht: Phragmites australis, Mentha longifolia, Impatiens glandulifera				
	Bearbeiter: Bassler				
lfd. Nummer:	<b>26</b>	Fläche: in m <sup>2</sup>	<b>1679</b>	Länge in m:	<b>0</b>
Bestandestyp:	<b>0401 Stehendes Gewässer</b>				
Charakteristik:	Stehendes Gewässer neben größerem Badensee, Grundwasserzusammenhang, eutroph, steile Ufer, strauchförmiges Uferbegleitgehölz, Seerosen				
	Bearbeiter: Bassler				
lfd. Nummer:	<b>28</b>	Fläche: in m <sup>2</sup>	<b>11053</b>	Länge in m:	<b>770</b>
Bestandestyp:	<b>0202 Uferbegleitgehölz</b>				
Charakteristik:	Relativ breites Uferbegleitgehölz an periodisch wasserführendem Graben, 10 bis 15 m hoch, beidseitig; Baumschicht: Alnus glutinosa dominant, Fraxinus excelsior häufig, Prunus padus, Sambucus nigra, kaum Krautschicht				
	Bearbeiter: Bassler				
lfd. Nummer:	<b>29</b>	Fläche: in m <sup>2</sup>	<b>281</b>	Länge in m:	<b>0</b>
Bestandestyp:	<b>0201 Kleinstwaldfläche ("Feldgehölz"), Gebüsch oder Baumgruppe unter 1000m<sup>2</sup></b>				
Charakteristik:	Feuchter Standort; Alnus glutinosa dominant, Fraxinus excelsior häufig, kaum Strauch und Krautschicht				
	Bearbeiter: Bassler				
lfd. Nummer:	<b>30</b>	Fläche: in m <sup>2</sup>	<b>249</b>	Länge in m:	<b>0</b>
Bestandestyp:	<b>0201 Kleinstwaldfläche ("Feldgehölz"), Gebüsch oder Baumgruppe unter 1000m<sup>2</sup></b>				
Charakteristik:	Feuchter Standort; Fraxinus excelsior häufig, Alnus glutinosa häufig, Prunus avium, Acer pseudoplatanus, Populus nigra; Krautschicht: Urtica dioica				
	Bearbeiter: Bassler				

lfd. Nummer:	<b>31</b>	Fläche: in m <sup>2</sup>	<b>1125</b>	Länge in m:	<b>0</b>
Bestandestyp:	<b>0202 Uferbegleitgehölz</b>				
Charakteristik:	Relativ breites Uferbegleitgehölz an periodisch wasserführendem Graben, 10 bis 15 m hoch, beidseitig; Alnus glutinosa dominant, Fraxinus excelsior häufig, Prunus padus, Sambucus nigra, kaum Krautschicht				
	Bearbeiter: Bassler				
lfd. Nummer:	<b>32</b>	Fläche: in m <sup>2</sup>	<b>5599</b>	Länge in m:	<b>0</b>
Bestandestyp:	<b>0304 Sukzessionsfläche in ehemaligen Intensivgebieten</b>				
Charakteristik:	Steile Böschung, nicht mehr genutzt; nährstoffreich; Gehölze bis 6 m hoch (Fraxinus excelsior, Alnus glutinosa), Calamagrostis epigejos, Urtica dioica				
	Bearbeiter: Bassler				
lfd. Nummer:	<b>34</b>	Fläche: in m <sup>2</sup>	<b>1687</b>	Länge in m:	<b>0</b>
Bestandestyp:	<b>0104 Laubwald/Laubholzforst</b>				
Charakteristik:					
	Bearbeiter: Bassler				
lfd. Nummer:	<b>35</b>	Fläche: in m <sup>2</sup>	<b>15504</b>	Länge in m:	<b>838</b>
Bestandestyp:	<b>0202 Uferbegleitgehölz</b>				
Charakteristik:	Uferbegleitgehölz, beidseitig, ein- bis mehrreihig, teilweise lückig, teilweise in Fichtenforst übergehend; Alnus glutinosa häufig, Fraxinus excelsior häufig, Salix alba, kaum Unterwuchs				
	Bearbeiter: Bassler				
lfd. Nummer:	<b>40</b>	Fläche: in m <sup>2</sup>	<b>931</b>	Länge in m:	<b>0</b>
Bestandestyp:	<b>0401 Stehendes Gewässer</b>				
Charakteristik:	Teich bei Gehöft, mit Uferbegleitgehölz, relativ eutroph, steile Ufer, Verzahnung mit Wurzeln;				
	Bearbeiter: Bassler				
lfd. Nummer:	<b>42</b>	Fläche: in m <sup>2</sup>	<b>675</b>	Länge in m:	<b>0</b>
Bestandestyp:	<b>0401 Stehendes Gewässer</b>				
Charakteristik:	Kleiner Teich mit Wasserlinsen bedeckt, eutroph, steile Ufer				
	Bearbeiter: Bassler				
lfd. Nummer:	<b>55</b>	Fläche: in m <sup>2</sup>	<b>4837</b>	Länge in m:	<b>599</b>
Bestandestyp:	<b>0202 Uferbegleitgehölz</b>				
Charakteristik:	Einreihiges, schmales, beidseitiges Uferbegleitgehölz; ca. 12 m hoch; Baumschicht: Fraxinus excelsior, Alnus glutinosa, Acer pseudoplatanus, Salix alba; Krautschicht: Filipendula ulmaria, Cirsium oleraceum				
	Bearbeiter: Bassler				
lfd. Nummer:	<b>59</b>	Fläche: in m <sup>2</sup>	<b>520</b>	Länge in m:	<b>0</b>
Bestandestyp:	<b>0401 Stehendes Gewässer</b>				
Charakteristik:	Kleiner Teich am Waldrand, eutroph, steile Ufer, auch auf der waldabgewandten Seite ein paar Bäume (Acer pseudoplatanus, Alnus glutinosa)				
	Bearbeiter: Bassler				
lfd. Nummer:	<b>60</b>	Fläche: in m <sup>2</sup>	<b>248</b>	Länge in m:	<b>0</b>
Bestandestyp:	<b>0201 Kleinstwaldfläche ("Feldgehölz"), Gebüsch oder Baumgruppe unter 1000m<sup>2</sup></b>				
Charakteristik:	Feldgehölz in ausgeräumter Landschaft auf feuchtem Standort; Fraxinus excelsior, Alnus glutinosa, Salix fragilis				
	Bearbeiter: Bassler				
lfd. Nummer:	<b>62</b>	Fläche: in m <sup>2</sup>	<b>27876</b>	Länge in m:	<b>1089</b>
Bestandestyp:	<b>0202 Uferbegleitgehölz</b>				
Charakteristik:	Uferbegleitgehölz an kleinem Bach, ein- bis mehrreihig, ca. 10 m hoch, beidseitig; Baumschicht: Fraxinus excelsior, Alnus glutinosa häufig, Quercus robur selten, Prunus padus, Strauchschicht: Euronymus europaea selten; Krautschicht: Urtica dioica häufig, Geum urbanum, Filipendula ulmaria, Phalaris arundinacea				
	Bearbeiter: Bassler				

lfd. Nummer: **63** Fläche: in m<sup>2</sup> **6986** Länge in m: **372**

Bestandestyp: **0202 Uferbegleitgehölz**

Charakteristik: Uferbegleitgehölz an kleinem Bach, beidseitig; Baumschicht: Quercus robur, Alnus glutinosa, Fraxinus excelsior, Acer pseudoplatanus, Picea abies; Krautschicht; Brachypodium sylvaticum, Aegopodium podagraria, Urtica dioica

Bearbeiter: Bassler

lfd. Nummer: **64** Fläche: in m<sup>2</sup> **354** Länge in m: **0**

Bestandestyp: **030802 Mesophile, "bunte" Fettwiese und die meisten Magerrasen, -weiden**

Charakteristik: Nährstoffreiche, für die Gegend relativ artenreiche Feuchtwiese: Caltha palustris, Poa trivialis dominant, Juncus articulatus, Juncus effusus, Lolium multiflorum, Galium palustre, Lysimachia nummularia, Ranunculus repens, Grenzfall für die Kartierung

Bearbeiter: Bassler

lfd. Nummer: **65** Fläche: in m<sup>2</sup> **1326** Länge in m: **0**

Bestandestyp: **0104 Laubwald/Laubholzforst**

Charakteristik:

Bearbeiter: Bassler

lfd. Nummer: **66** Fläche: in m<sup>2</sup> **1695** Länge in m: **0**

Bestandestyp: **0304 Sukzessionsfläche in ehemaligen Intensivgebieten**

Charakteristik: Feuchtbrache: Scirpus sylvaticus dominant, Juncus effusus, Phleum pratense, Equisetum palustre, Juncus articulatus, Cynosurus cristatus, Carex nigra, Lysimachia nummularia, Lathyrus pratensis, Ranunculus acris selten, Taraxacum officinale selten

Bearbeiter: Bassler

lfd. Nummer: **67** Fläche: in m<sup>2</sup> **951** Länge in m: **0**

Bestandestyp: **0304 Sukzessionsfläche in ehemaligen Intensivgebieten**

Charakteristik: Nährstoffreiche Feuchtbrache, vorher Wiese; ungemäht; Strukturelement: Scirpus sylvaticus dominant, Filipendula ulmaria, Urtica dioica selten, Carex vesicaria, Cynosurus cristatus, Juncus articulatus, Equisetum palustre

Bearbeiter: Bassler

lfd. Nummer: **70** Fläche: in m<sup>2</sup> **3966** Länge in m: **0**

Bestandestyp: **0304 Sukzessionsfläche in ehemaligen Intensivgebieten**

Charakteristik: Feuchtwiesenbrache, relativ nährstoffreich; Fichten-Anflug, Bäume bis 5 m hoch; Calamagrostis epigejos, Lotus corniculatus, Epilobium sp., Filipendula ulmaria, Cirsium oleraceum, Equisetum arvense, Juncus inflexus, Solidago canadensis, Vicia cracca, Aegopodium podagraria, Daucus carota, Potentilla reptans, Mentha longifolia, Cirsium arvense

Bearbeiter: Bassler

lfd. Nummer: **71** Fläche: in m<sup>2</sup> **1615** Länge in m: **0**

Bestandestyp: **0104 Laubwald/Laubholzforst**

Charakteristik:

Bearbeiter: Bassler

lfd. Nummer: **72** Fläche: in m<sup>2</sup> **37293** Länge in m: **1671**

Bestandestyp: **0202 Uferbegleitgehölz**

Charakteristik: Uferbegleitgehölz, rechtsufrig oft unterbrochen, Strauchschicht fehlt; Baumschicht: Fraxinus excelsior dominant, Alnus glutinosa; Krautschicht: Impatiens glandulifera

Bearbeiter: Bassler

lfd. Nummer: **73** Fläche: in m<sup>2</sup> **1442** Länge in m: **0**

Bestandestyp: **0306 Neubewaldung/Aufforstung**

Charakteristik: Ehemalige Feuchtwiese, Fichtenaufforstung

Bearbeiter: Bassler

lfd. Nummer: **74** Fläche: in m<sup>2</sup> **8968** Länge in m: **0**

Bestandestyp: **030802 Mesophile, "bunte" Fettwiese und die meisten Magerrasen, -weiden**

Charakteristik: Relativ artenreiche, fette Feuchtwiese am Talboden; Carex cf. acuta stellenweise dominant, Scirpus sylvaticus, Filipendula ulmaria, Carex brizoides, Ranunculus acris, Centaurea jacea agg. selten, Galium album, Carex hirta, Equisetum arvense, Cirsium oleraceum, Crepis biennis, Leontodon autumnalis

Bearbeiter: Bassler

lfd. Nummer:	<b>75</b>	Fläche: in m <sup>2</sup>	<b>3257</b>	Länge in m:	<b>0</b>
Bestandestyp:	<b>0104 Laubwald/Laubholzforst</b>				
Charakteristik:					
	Bearbeiter: Bassler				
lfd. Nummer:	<b>76</b>	Fläche: in m <sup>2</sup>	<b>1836</b>	Länge in m:	<b>0</b>
Bestandestyp:	<b>0104 Laubwald/Laubholzforst</b>				
Charakteristik:					
	Bearbeiter: Bassler				
lfd. Nummer:	<b>77</b>	Fläche: in m <sup>2</sup>	<b>10836</b>	Länge in m:	<b>0</b>
Bestandestyp:	<b>0204 Streuobstbestand (Streuobstwiese/-weide, Obstbaumreihen)</b>				
Charakteristik:	Artenreiche Weide unter Streuobstbestand auf südostexponierter Geländekante; Trittschäden, Agrimonia eupatoria, Plantago lanceolata, Lotus corniculatus, Festuca pratensis, Phleum pratense, Cirsium vulgare selten, Trifolium pratense, Galium album, Prunella vulgaris, Leuchanthemum ircutianum, Ajuga reptans, Potentilla reptans, Crepis biennis, Dactylis glomerata, Betonica officinalis, Carex hirta, Alchemilla glabra, Festuca rubra, Leontodon hispidus, Poa annua				
	Bearbeiter: Bassler				
lfd. Nummer:	<b>78</b>	Fläche: in m <sup>2</sup>	<b>3238</b>	Länge in m:	<b>277</b>
Bestandestyp:	<b>0202 Uferbegleitgehölz</b>				
Charakteristik:	Uferbegleitgehölz, beidseitig, einreihig, 10 m hoch; Baumschicht: Alnus glutinosa dominant, Fraxinus excelsior häufig; Strauchschicht: Corylus avellana, Krautschicht: Urtica dioica, Brachypodium sylvaticum, Humulus lupulus				
	Bearbeiter: Bassler				
lfd. Nummer:	<b>79</b>	Fläche: in m <sup>2</sup>	<b>191</b>	Länge in m:	<b>0</b>
Bestandestyp:	<b>0401 Stehendes Gewässer</b>				
Charakteristik:	Kleiner rechteckiger Fischteich, steile Ufer, eutroph; von Gehölzen umgeben				
	Bearbeiter: Bassler				
lfd. Nummer:	<b>80</b>	Fläche: in m <sup>2</sup>	<b>10297</b>	Länge in m:	<b>700</b>
Bestandestyp:	<b>0202 Uferbegleitgehölz</b>				
Charakteristik:	Uferbegleitgehölz; einreihig, beidseitig; Baumschicht: Acer pseudoplatanus häufig, Alnus glutinosa, Ulmus glabra; Strauchschicht: Sambucus nigra; Krautschicht: Cirsium oleraceum, Geum urbanum, Fraxinus excelsior, Aegopodium podagraria, Brachypodium sylvaticum				
	Bearbeiter: Bassler				
lfd. Nummer:	<b>83</b>	Fläche: in m <sup>2</sup>	<b>30014</b>	Länge in m:	<b>1247</b>
Bestandestyp:	<b>0202 Uferbegleitgehölz</b>				
Charakteristik:	Uferbegleitgehölz an der Pram; teilweise mehrreihig, beidseitig; Baumschicht: Alnus glutinosa häufig, Fraxinus excelsior häufig, Acer pseudoplatanus selten, Salix fragilis, Quercus robur selten; Strauchschicht: Corylus avellana, Ulmus glabra selten;				
	Bearbeiter: Bassler				
lfd. Nummer:	<b>84</b>	Fläche: in m <sup>2</sup>	<b>1080</b>	Länge in m:	<b>0</b>
Bestandestyp:	<b>0104 Laubwald/Laubholzforst</b>				
Charakteristik:					
	Bearbeiter: Bassler				
lfd. Nummer:	<b>86</b>	Fläche: in m <sup>2</sup>	<b>15960</b>	Länge in m:	<b>703</b>
Bestandestyp:	<b>0202 Uferbegleitgehölz</b>				
Charakteristik:	Uferbegleitgehölz an der Pram; mehrreihig, ca 12 m hoch, Baumschicht: Ulmus glabra, Alnus glutinosa, Acer pseudoplatanus, Aesculus hippocastanum selten, Fraxinus excelsior; Strauchschicht: Rubus idaeus, Corylus avellana, Sambucus nigra; Krautschicht: Urtica dioica, Aegopodium podagraria, Geum urbanum				
	Bearbeiter: Bassler				
lfd. Nummer:	<b>88</b>	Fläche: in m <sup>2</sup>	<b>98</b>	Länge in m:	<b>0</b>
Bestandestyp:	<b>0401 Stehendes Gewässer</b>				
Charakteristik:	kleiner Teich mit steilen, betonierten Ufern				
	Bearbeiter: Bassler				

lfd. Nummer:	<b>89</b>	Fläche: in m <sup>2</sup>	<b>727</b>	Länge in m:	<b>0</b>
Bestandestyp:	<b>0304 Sukzessionsfläche in ehemaligen Intensivgebieten</b>				
Charakteristik:	Brache auf Feuchtwiese, nährstoffreich, eventuell noch gelegentlich gemäht; <i>Scirpus sylvaticus</i> dominant, <i>Filipendula ulmaria</i> , <i>Carex nigra</i> , zwei Erlen				
	Bearbeiter: Bassler				
lfd. Nummer:	<b>91</b>	Fläche: in m <sup>2</sup>	<b>225</b>	Länge in m:	<b>0</b>
Bestandestyp:	<b>0304 Sukzessionsfläche in ehemaligen Intensivgebieten</b>				
Charakteristik:	Feuchtbrache am Waldrand: nährstoffreich; <i>Alnus glutinosa</i> bis 2 m hoch dominant, Krautschicht: <i>Urtica dioica</i> , <i>Filipendula ulmaria</i> , <i>Equisetum palustre</i>				
	Bearbeiter: Bassler				
lfd. Nummer:	<b>92</b>	Fläche: in m <sup>2</sup>	<b>1729</b>	Länge in m:	<b>125</b>
Bestandestyp:	<b>0202 Uferbegleitgehölz</b>				
Charakteristik:	Uferbegleitgehölz, <i>Alnus glutinosa</i> , <i>Fraxinus excelsior</i> , beidseitig, schmal, keine Strauchschicht				
	Bearbeiter: Bassler				
lfd. Nummer:	<b>94</b>	Fläche: in m <sup>2</sup>	<b>604</b>	Länge in m:	<b>0</b>
Bestandestyp:	<b>0401 Stehendes Gewässer</b>				
Charakteristik:	Neu angelegter Teich in Brache, eutroph				
	Bearbeiter: Bassler				
lfd. Nummer:	<b>95</b>	Fläche: in m <sup>2</sup>	<b>2244</b>	Länge in m:	<b>0</b>
Bestandestyp:	<b>0304 Sukzessionsfläche in ehemaligen Intensivgebieten</b>				
Charakteristik:	Brache mit <i>Urtica dioica</i> , <i>Rubus</i> sp., <i>Filipendula ulmaria</i> , <i>Deschampsia cespitosa</i> , Bismarratten				
	Bearbeiter: Bassler				
lfd. Nummer:	<b>96</b>	Fläche: in m <sup>2</sup>	<b>654</b>	Länge in m:	<b>0</b>
Bestandestyp:	<b>0201 Kleinstwaldfläche ("Feldgehölz"), Gebüsch oder Baumgruppe unter 1000m<sup>2</sup></b>				
Charakteristik:	<i>Alnus glutinosa</i> dominant, <i>Fraxinus excelsior</i> , <i>Betula pendula</i> , <i>Populus tremula</i> , <i>Prunus avium</i>				
	Bearbeiter: Bassler				
lfd. Nummer:	<b>97</b>	Fläche: in m <sup>2</sup>	<b>1008</b>	Länge in m:	<b>0</b>
Bestandestyp:	<b>0104 Laubwald/Laubholzforst</b>				
Charakteristik:					
	Bearbeiter: Bassler				
lfd. Nummer:	<b>100</b>	Fläche: in m <sup>2</sup>	<b>32744</b>	Länge in m:	<b>1733</b>
Bestandestyp:	<b>0202 Uferbegleitgehölz</b>				
Charakteristik:	Uferbegleitgehölz an einem Graben, nicht wasserführend; einreihig, beidseitig, teilweise lückig; Baumschicht: <i>Fraxinus excelsior</i> , <i>Alnus glutinosa</i> , <i>Salix fragilis</i> , <i>Quercus robur</i> , <i>Populus alba</i> selten; Krautschicht: <i>Urtica dioica</i> , <i>Stachys sylvatica</i>				
	Bearbeiter: Bassler				
lfd. Nummer:	<b>101</b>	Fläche: in m <sup>2</sup>	<b>398</b>	Länge in m:	<b>0</b>
Bestandestyp:	<b>0304 Sukzessionsfläche in ehemaligen Intensivgebieten</b>				
Charakteristik:	Feuchte Grünlandbrache, nährstoffreich; <i>Filipendula ulmaria</i> dominant, <i>Cirsium oleraceum</i> häufig, <i>Scirpus sylvaticus</i> , <i>Urtica dioica</i> , <i>Alnus glutinosa</i> (bis 1 m)				
	Bearbeiter: Bassler				
lfd. Nummer:	<b>103</b>	Fläche: in m <sup>2</sup>	<b>7602</b>	Länge in m:	<b>373</b>
Bestandestyp:	<b>0202 Uferbegleitgehölz</b>				
Charakteristik:	Uferbegleitgehölz an kleinem Graben: Baumschicht: <i>Alnus glutinosa</i> , <i>Fraxinus excelsior</i> , <i>Salix alba</i> , <i>Salix caprea</i> , <i>Populus</i> sp., <i>Quercus robur</i> ; Krautschicht: <i>Galeopsis montanum</i> , <i>Urtica dioica</i>				
	Bearbeiter: Bassler				
lfd. Nummer:	<b>104</b>	Fläche: in m <sup>2</sup>	<b>451</b>	Länge in m:	<b>0</b>
Bestandestyp:	<b>0304 Sukzessionsfläche in ehemaligen Intensivgebieten</b>				
Charakteristik:	Feuchtwiesenbrache, nährstoffreich; <i>Cirsium oleraceum</i> dominant, <i>Scirpus sylvaticus</i> häufig, <i>Urtica dioica</i> , <i>Lythrum salicaria</i> selten, <i>Deschampsia cespitosa</i> , <i>Carex brizoides</i> selten				
	Bearbeiter: Bassler				



lfd. Nummer:	<b>105</b>	Fläche: in m <sup>2</sup>	<b>6995</b>	Länge in m:	<b>0</b>
Bestandestyp:	<b>030802 Mesophile, "bunte" Fettwiese und die meisten Magerrasen, -weiden</b>				
Charakteristik:	Mäßig artenreiche Fettwiese, feucht, 2 bis 3 x jährlich gemäht, nährstoffreich; <i>Scirpus sylvaticus</i> , <i>Carex brizoides</i> , <i>Festuca rubra</i> , <i>Galium album</i> , <i>Ranunculus acris</i> , <i>Cirsium oleraceum</i> , <i>Trifolium pratense</i> , <i>Ranunculus repens</i> , <i>Filipendula ulmaria</i> , <i>Carex cf. Acuta</i>				
	Bearbeiter: Bassler				
lfd. Nummer:	<b>106</b>	Fläche: in m <sup>2</sup>	<b>2149</b>	Länge in m:	<b>0</b>
Bestandestyp:	<b>0304 Sukzessionsfläche in ehemaligen Intensivgebieten</b>				
Charakteristik:	Brache: <i>Dactylis glomerata</i> , <i>Hypericum maculatum</i> , <i>Prunus spinosa</i> , <i>Fraxinus excelsior</i> bis 2 m hoch				
	Bearbeiter: Bassler				
lfd. Nummer:	<b>107</b>	Fläche: in m <sup>2</sup>	<b>15091</b>	Länge in m:	<b>1279</b>
Bestandestyp:	<b>0202 Uferbegleitgehölz</b>				
Charakteristik:	Schmales Uferbegleitgehölz an kleinem Graben: <i>Fraxinus excelsior</i> , <i>Acer pseudoplatanus</i> , <i>Alnus glutinosa</i> ; Krautschicht: <i>Urtica dioica</i> , <i>Geum urbanum</i> , <i>Filipendula ulmaria</i> , <i>Lonicera xylosteum</i> , <i>Lamium galeobdolon</i>				
	Bearbeiter: Bassler				
lfd. Nummer:	<b>108</b>	Fläche: in m <sup>2</sup>	<b>1441</b>	Länge in m:	<b>0</b>
Bestandestyp:	<b>0104 Laubwald/Laubholzforst</b>				
Charakteristik:	Laubwald auf markanter Geländekante				
	Bearbeiter: Bassler				
lfd. Nummer:	<b>111</b>	Fläche: in m <sup>2</sup>	<b>1188</b>	Länge in m:	<b>0</b>
Bestandestyp:	<b>0104 Laubwald/Laubholzforst</b>				
Charakteristik:					
	Bearbeiter: Bassler				
lfd. Nummer:	<b>113</b>	Fläche: in m <sup>2</sup>	<b>2299</b>	Länge in m:	<b>0</b>
Bestandestyp:	<b>0204 Streuobstbestand (Streuobstwiese/-weide, Obstbaumreihen)</b>				
Charakteristik:	Verbrachter Obstgarten: Hochstaudenflur mit <i>Urtica dioica</i> dominant, <i>Calamagrostis epigejos</i> dominant, <i>Cirsium arvense</i> häufig, <i>Cirsium oleraceum</i> ,				
	Bearbeiter: Bassler				
lfd. Nummer:	<b>145</b>	Fläche: in m <sup>2</sup>	<b>364</b>	Länge in m:	<b>0</b>
Bestandestyp:	<b>0304 Sukzessionsfläche in ehemaligen Intensivgebieten</b>				
Charakteristik:	Sukzessionsfläche auf nassem Grünland; <i>Urtica dioica</i> dominant, <i>Cirsium oleraceum</i> , <i>Mentha longifolia</i> , keine Gehölze, ehemalige Kohldistelwiese				
	Bearbeiter: Bassler				
lfd. Nummer:	<b>153</b>	Fläche: in m <sup>2</sup>	<b>2843</b>	Länge in m:	<b>285</b>
Bestandestyp:	<b>0202 Uferbegleitgehölz</b>				
Charakteristik:	Uferbegleitgehölz, einreihig, beidseitig, Baumschicht: <i>Alnus glutinosa</i> , <i>Fraxinus excelsior</i> , <i>Prunus padus</i> , Krautschicht: <i>Urtica dioica</i> , <i>Rubus sp.</i> , <i>Lythrum salicaria</i>				
	Bearbeiter: Bassler				
lfd. Nummer:	<b>163</b>	Fläche: in m <sup>2</sup>	<b>615</b>	Länge in m:	<b>0</b>
Bestandestyp:	<b>0401 Stehendes Gewässer</b>				
Charakteristik:	Teich, von Bach durchflossen, Ufer mit Blocksteinen und Ziergehölzen				
	Bearbeiter: Bassler				
lfd. Nummer:	<b>1573</b>	Fläche: in m <sup>2</sup>	<b>0</b>	Länge in m:	<b>30</b>
Bestandestyp:	<b>0204 Streuobstbestand (Streuobstwiese/-weide, Obstbaumreihen)</b>				
Charakteristik:					
	Bearbeiter: Bassler				
lfd. Nummer:	<b>1574</b>	Fläche: in m <sup>2</sup>	<b>0</b>	Länge in m:	<b>13</b>
Bestandestyp:	<b>0204 Streuobstbestand (Streuobstwiese/-weide, Obstbaumreihen)</b>				
Charakteristik:					
	Bearbeiter: Bassler				

lfd. Nummer:	<b>1575</b>	Fläche: in m <sup>2</sup>	<b>0</b>	Länge in m:	<b>66</b>
Bestandestyp:	<b>0204 Streuobstbestand (Streuobstwiese/-weide, Obstbaumreihen)</b>				
Charakteristik:	Bearbeiter: Bassler				
lfd. Nummer:	<b>1576</b>	Fläche: in m <sup>2</sup>	<b>0</b>	Länge in m:	<b>70</b>
Bestandestyp:	<b>0204 Streuobstbestand (Streuobstwiese/-weide, Obstbaumreihen)</b>				
Charakteristik:	Bearbeiter: Bassler				
lfd. Nummer:	<b>1577</b>	Fläche: in m <sup>2</sup>	<b>0</b>	Länge in m:	<b>94</b>
Bestandestyp:	<b>0204 Streuobstbestand (Streuobstwiese/-weide, Obstbaumreihen)</b>				
Charakteristik:	Bearbeiter: Bassler				
lfd. Nummer:	<b>1578</b>	Fläche: in m <sup>2</sup>	<b>0</b>	Länge in m:	<b>67</b>
Bestandestyp:	<b>0204 Streuobstbestand (Streuobstwiese/-weide, Obstbaumreihen)</b>				
Charakteristik:	Bearbeiter: Bassler				
lfd. Nummer:	<b>1579</b>	Fläche: in m <sup>2</sup>	<b>0</b>	Länge in m:	<b>14</b>
Bestandestyp:	<b>0204 Streuobstbestand (Streuobstwiese/-weide, Obstbaumreihen)</b>				
Charakteristik:	Bearbeiter: Bassler				
lfd. Nummer:	<b>1580</b>	Fläche: in m <sup>2</sup>	<b>0</b>	Länge in m:	<b>18</b>
Bestandestyp:	<b>0204 Streuobstbestand (Streuobstwiese/-weide, Obstbaumreihen)</b>				
Charakteristik:	Bearbeiter: Bassler				
lfd. Nummer:	<b>1581</b>	Fläche: in m <sup>2</sup>	<b>0</b>	Länge in m:	<b>244</b>
Bestandestyp:	<b>0204 Streuobstbestand (Streuobstwiese/-weide, Obstbaumreihen)</b>				
Charakteristik:	Bearbeiter: Bassler				
lfd. Nummer:	<b>1582</b>	Fläche: in m <sup>2</sup>	<b>0</b>	Länge in m:	<b>129</b>
Bestandestyp:	<b>0206 Baumreihe, Allee</b>				
Charakteristik:	Bearbeiter: Bassler				
lfd. Nummer:	<b>1583</b>	Fläche: in m <sup>2</sup>	<b>0</b>	Länge in m:	<b>69</b>
Bestandestyp:	<b>0204 Streuobstbestand (Streuobstwiese/-weide, Obstbaumreihen)</b>				
Charakteristik:	Bearbeiter: Bassler				
lfd. Nummer:	<b>1584</b>	Fläche: in m <sup>2</sup>	<b>0</b>	Länge in m:	<b>127</b>
Bestandestyp:	<b>0204 Streuobstbestand (Streuobstwiese/-weide, Obstbaumreihen)</b>				
Charakteristik:	Bearbeiter: Bassler				
lfd. Nummer:	<b>1585</b>	Fläche: in m <sup>2</sup>	<b>0</b>	Länge in m:	<b>218</b>
Bestandestyp:	<b>0204 Streuobstbestand (Streuobstwiese/-weide, Obstbaumreihen)</b>				
Charakteristik:	Bearbeiter: Bassler				
lfd. Nummer:	<b>1586</b>	Fläche: in m <sup>2</sup>	<b>0</b>	Länge in m:	<b>44</b>
Bestandestyp:	<b>0206 Baumreihe, Allee</b>				
Charakteristik:	Bearbeiter: Bassler				

lfd. Nummer:	<b>1587</b>	Fläche: in m <sup>2</sup>	<b>0</b>	Länge in m:	<b>168</b>
Bestandestyp:	<b>0204 Streuobstbestand (Streuobstwiese/-weide, Obstbaumreihen)</b>				
Charakteristik:	Bearbeiter: Bassler				
lfd. Nummer:	<b>1588</b>	Fläche: in m <sup>2</sup>	<b>0</b>	Länge in m:	<b>91</b>
Bestandestyp:	<b>0204 Streuobstbestand (Streuobstwiese/-weide, Obstbaumreihen)</b>				
Charakteristik:	Bearbeiter: Bassler				
lfd. Nummer:	<b>1589</b>	Fläche: in m <sup>2</sup>	<b>0</b>	Länge in m:	<b>209</b>
Bestandestyp:	<b>0204 Streuobstbestand (Streuobstwiese/-weide, Obstbaumreihen)</b>				
Charakteristik:	Bearbeiter: Bassler				
lfd. Nummer:	<b>1597</b>	Fläche: in m <sup>2</sup>	<b>0</b>	Länge in m:	<b>235</b>
Bestandestyp:	<b>0206 Baumreihe, Allee</b>				
Charakteristik:	Bearbeiter: Bassler				
lfd. Nummer:	<b>1599</b>	Fläche: in m <sup>2</sup>	<b>0</b>	Länge in m:	<b>54</b>
Bestandestyp:	<b>0206 Baumreihe, Allee</b>				
Charakteristik:	Bearbeiter: Bassler				
lfd. Nummer:	<b>1600</b>	Fläche: in m <sup>2</sup>	<b>0</b>	Länge in m:	<b>72</b>
Bestandestyp:	<b>0204 Streuobstbestand (Streuobstwiese/-weide, Obstbaumreihen)</b>				
Charakteristik:	Bearbeiter: Bassler				
lfd. Nummer:	<b>1601</b>	Fläche: in m <sup>2</sup>	<b>0</b>	Länge in m:	<b>42</b>
Bestandestyp:	<b>0204 Streuobstbestand (Streuobstwiese/-weide, Obstbaumreihen)</b>				
Charakteristik:	Bearbeiter: Bassler				
lfd. Nummer:	<b>1604</b>	Fläche: in m <sup>2</sup>	<b>0</b>	Länge in m:	<b>174</b>
Bestandestyp:	<b>0204 Streuobstbestand (Streuobstwiese/-weide, Obstbaumreihen)</b>				
Charakteristik:	Bearbeiter: Bassler				
lfd. Nummer:	<b>1605</b>	Fläche: in m <sup>2</sup>	<b>0</b>	Länge in m:	<b>79</b>
Bestandestyp:	<b>0204 Streuobstbestand (Streuobstwiese/-weide, Obstbaumreihen)</b>				
Charakteristik:	Bearbeiter: Bassler				
lfd. Nummer:	<b>1606</b>	Fläche: in m <sup>2</sup>	<b>0</b>	Länge in m:	<b>93</b>
Bestandestyp:	<b>0204 Streuobstbestand (Streuobstwiese/-weide, Obstbaumreihen)</b>				
Charakteristik:	Bearbeiter: Bassler				
lfd. Nummer:	<b>1608</b>	Fläche: in m <sup>2</sup>	<b>0</b>	Länge in m:	<b>125</b>
Bestandestyp:	<b>0204 Streuobstbestand (Streuobstwiese/-weide, Obstbaumreihen)</b>				
Charakteristik:	Bearbeiter: Bassler				
lfd. Nummer:	<b>1609</b>	Fläche: in m <sup>2</sup>	<b>0</b>	Länge in m:	<b>93</b>
Bestandestyp:	<b>0204 Streuobstbestand (Streuobstwiese/-weide, Obstbaumreihen)</b>				
Charakteristik:	Bearbeiter: Bassler				

lfd. Nummer: **1610** Fläche: in m<sup>2</sup> **312** Länge in m: **78**  
 Bestandestyp: **0202 Uferbegleitgehölz**  
 Charakteristik: Rechtsufriges Uferbegleitgehölz; Alnus glutinosa dominant, Fraxinus excelsior häufig, Krautschicht: Urtica dioica

Bearbeiter: Bassler

lfd. Nummer: **1611** Fläche: in m<sup>2</sup> **0** Länge in m: **14**  
 Bestandestyp: **0204 Streuobstbestand (Streuobstwiese/-weide, Obstbaumreihen)**  
 Charakteristik:

Bearbeiter: Bassler

lfd. Nummer: **1612** Fläche: in m<sup>2</sup> **300** Länge in m: **50**  
 Bestandestyp: **0203 Heckenzug**  
 Charakteristik:

Bearbeiter: Bassler

lfd. Nummer: **1613** Fläche: in m<sup>2</sup> **0** Länge in m: **49**  
 Bestandestyp: **0204 Streuobstbestand (Streuobstwiese/-weide, Obstbaumreihen)**  
 Charakteristik:

Bearbeiter: Bassler

lfd. Nummer: **1614** Fläche: in m<sup>2</sup> **0** Länge in m: **119**  
 Bestandestyp: **0204 Streuobstbestand (Streuobstwiese/-weide, Obstbaumreihen)**  
 Charakteristik:

Bearbeiter: Bassler

lfd. Nummer: **1615** Fläche: in m<sup>2</sup> **0** Länge in m: **55**  
 Bestandestyp: **0204 Streuobstbestand (Streuobstwiese/-weide, Obstbaumreihen)**  
 Charakteristik:

Bearbeiter: Bassler

lfd. Nummer: **1616** Fläche: in m<sup>2</sup> **0** Länge in m: **22**  
 Bestandestyp: **0204 Streuobstbestand (Streuobstwiese/-weide, Obstbaumreihen)**  
 Charakteristik:

Bearbeiter: Bassler

lfd. Nummer: **1617** Fläche: in m<sup>2</sup> **72** Länge in m: **18**  
 Bestandestyp: **0203 Heckenzug**  
 Charakteristik:

Bearbeiter:

lfd. Nummer: **1618** Fläche: in m<sup>2</sup> **581** Länge in m: **83**  
 Bestandestyp: **0203 Heckenzug**  
 Charakteristik:

Bearbeiter: Bassler

lfd. Nummer: **1619** Fläche: in m<sup>2</sup> **0** Länge in m: **39**  
 Bestandestyp: **0204 Streuobstbestand (Streuobstwiese/-weide, Obstbaumreihen)**  
 Charakteristik:

Bearbeiter: Bassler

lfd. Nummer: **1620** Fläche: in m<sup>2</sup> **595** Länge in m: **85**  
 Bestandestyp: **0203 Heckenzug**  
 Charakteristik:

Bearbeiter: Bassler

lfd. Nummer: **1621** Fläche: in m<sup>2</sup> **1001** Länge in m: **143**  
 Bestandestyp: **0203 Heckenzug**  
 Charakteristik:

Bearbeiter: Bassler

lfd. Nummer:	<b>1622</b>	Fläche: in m <sup>2</sup>	<b>0</b>	Länge in m:	<b>42</b>
Bestandestyp:	<b>0204 Streuobstbestand (Streuobstwiese/-weide, Obstbaumreihen)</b>				
Charakteristik:	Bearbeiter: Bassler				
lfd. Nummer:	<b>1623</b>	Fläche: in m <sup>2</sup>	<b>0</b>	Länge in m:	<b>19</b>
Bestandestyp:	<b>0204 Streuobstbestand (Streuobstwiese/-weide, Obstbaumreihen)</b>				
Charakteristik:	Bearbeiter: Bassler				
lfd. Nummer:	<b>1624</b>	Fläche: in m <sup>2</sup>	<b>390</b>	Länge in m:	<b>78</b>
Bestandestyp:	<b>0203 Heckenzug</b>				
Charakteristik:	Bearbeiter: Bassler				
lfd. Nummer:	<b>1625</b>	Fläche: in m <sup>2</sup>	<b>0</b>	Länge in m:	<b>105</b>
Bestandestyp:	<b>0204 Streuobstbestand (Streuobstwiese/-weide, Obstbaumreihen)</b>				
Charakteristik:	Bearbeiter: Bassler				
lfd. Nummer:	<b>1626</b>	Fläche: in m <sup>2</sup>	<b>1183</b>	Länge in m:	<b>169</b>
Bestandestyp:	<b>0202 Uferbegleitgehölz</b>				
Charakteristik:	Uferbegleitgehölz um kleinen Teich; Fraxinus excelsior, Alnus glutinosa, Prunus avium, Salix purpurea, Rubus idaeus, Sorbus aucuparia, randlich Clinopodium vulgare				
	Bearbeiter: Bassler				
lfd. Nummer:	<b>1628</b>	Fläche: in m <sup>2</sup>	<b>0</b>	Länge in m:	<b>158</b>
Bestandestyp:	<b>0204 Streuobstbestand (Streuobstwiese/-weide, Obstbaumreihen)</b>				
Charakteristik:	Bearbeiter: Bassler				
lfd. Nummer:	<b>1629</b>	Fläche: in m <sup>2</sup>	<b>0</b>	Länge in m:	<b>106</b>
Bestandestyp:	<b>0204 Streuobstbestand (Streuobstwiese/-weide, Obstbaumreihen)</b>				
Charakteristik:	Bearbeiter: Bassler				
lfd. Nummer:	<b>1630</b>	Fläche: in m <sup>2</sup>	<b>0</b>	Länge in m:	<b>68</b>
Bestandestyp:	<b>0204 Streuobstbestand (Streuobstwiese/-weide, Obstbaumreihen)</b>				
Charakteristik:	Bearbeiter: Bassler				
lfd. Nummer:	<b>1631</b>	Fläche: in m <sup>2</sup>	<b>0</b>	Länge in m:	<b>53</b>
Bestandestyp:	<b>0204 Streuobstbestand (Streuobstwiese/-weide, Obstbaumreihen)</b>				
Charakteristik:	Bearbeiter: Bassler				
lfd. Nummer:	<b>1632</b>	Fläche: in m <sup>2</sup>	<b>0</b>	Länge in m:	<b>50</b>
Bestandestyp:	<b>0204 Streuobstbestand (Streuobstwiese/-weide, Obstbaumreihen)</b>				
Charakteristik:	Bearbeiter: Bassler				
lfd. Nummer:	<b>1633</b>	Fläche: in m <sup>2</sup>	<b>0</b>	Länge in m:	<b>25</b>
Bestandestyp:	<b>0204 Streuobstbestand (Streuobstwiese/-weide, Obstbaumreihen)</b>				
Charakteristik:	Bearbeiter: Bassler				
lfd. Nummer:	<b>1634</b>	Fläche: in m <sup>2</sup>	<b>0</b>	Länge in m:	<b>79</b>
Bestandestyp:	<b>0204 Streuobstbestand (Streuobstwiese/-weide, Obstbaumreihen)</b>				
Charakteristik:	Bearbeiter: Bassler				



lfd. Nummer:	<b>1635</b>	Fläche: in m <sup>2</sup>	<b>0</b>	Länge in m:	<b>78</b>
Bestandestyp:	<b>0204 Streuobstbestand (Streuobstwiese/-weide, Obstbaumreihen)</b>				
Charakteristik:	Bearbeiter: Bassler				
lfd. Nummer:	<b>1636</b>	Fläche: in m <sup>2</sup>	<b>0</b>	Länge in m:	<b>42</b>
Bestandestyp:	<b>0204 Streuobstbestand (Streuobstwiese/-weide, Obstbaumreihen)</b>				
Charakteristik:	Bearbeiter: Bassler				
lfd. Nummer:	<b>1637</b>	Fläche: in m <sup>2</sup>	<b>245</b>	Länge in m:	<b>35</b>
Bestandestyp:	<b>0203 Heckenzug</b>				
Charakteristik:	Bearbeiter: Bassler				
lfd. Nummer:	<b>1638</b>	Fläche: in m <sup>2</sup>	<b>0</b>	Länge in m:	<b>35</b>
Bestandestyp:	<b>0204 Streuobstbestand (Streuobstwiese/-weide, Obstbaumreihen)</b>				
Charakteristik:	Bearbeiter: Bassler				
lfd. Nummer:	<b>1639</b>	Fläche: in m <sup>2</sup>	<b>0</b>	Länge in m:	<b>41</b>
Bestandestyp:	<b>0204 Streuobstbestand (Streuobstwiese/-weide, Obstbaumreihen)</b>				
Charakteristik:	Bearbeiter: Bassler				
lfd. Nummer:	<b>1640</b>	Fläche: in m <sup>2</sup>	<b>0</b>	Länge in m:	<b>106</b>
Bestandestyp:	<b>0204 Streuobstbestand (Streuobstwiese/-weide, Obstbaumreihen)</b>				
Charakteristik:	Bearbeiter: Bassler				
lfd. Nummer:	<b>1641</b>	Fläche: in m <sup>2</sup>	<b>1715</b>	Länge in m:	<b>245</b>
Bestandestyp:	<b>0203 Heckenzug</b>				
Charakteristik:	Bearbeiter: Bassler				
lfd. Nummer:	<b>1642</b>	Fläche: in m <sup>2</sup>	<b>700</b>	Länge in m:	<b>100</b>
Bestandestyp:	<b>0203 Heckenzug</b>				
Charakteristik:	Bearbeiter: Bassler				
lfd. Nummer:	<b>1643</b>	Fläche: in m <sup>2</sup>	<b>0</b>	Länge in m:	<b>32</b>
Bestandestyp:	<b>0204 Streuobstbestand (Streuobstwiese/-weide, Obstbaumreihen)</b>				
Charakteristik:	Bearbeiter: Bassler				
lfd. Nummer:	<b>1644</b>	Fläche: in m <sup>2</sup>	<b>208</b>	Länge in m:	<b>52</b>
Bestandestyp:	<b>0203 Heckenzug</b>				
Charakteristik:	Bearbeiter: Bassler				
lfd. Nummer:	<b>1645</b>	Fläche: in m <sup>2</sup>	<b>192</b>	Länge in m:	<b>96</b>
Bestandestyp:	<b>0203 Heckenzug</b>				
Charakteristik:	Bearbeiter: Bassler				
lfd. Nummer:	<b>1646</b>	Fläche: in m <sup>2</sup>	<b>0</b>	Länge in m:	<b>21</b>
Bestandestyp:	<b>0204 Streuobstbestand (Streuobstwiese/-weide, Obstbaumreihen)</b>				
Charakteristik:	Bearbeiter: Bassler				

lfd. Nummer:	<b>1648</b>	Fläche: in m <sup>2</sup>	<b>0</b>	Länge in m:	<b>82</b>
Bestandestyp:	<b>0204 Streuobstbestand (Streuobstwiese/-weide, Obstbaumreihen)</b>				
Charakteristik:	Bearbeiter: Bassler				
lfd. Nummer:	<b>1649</b>	Fläche: in m <sup>2</sup>	<b>0</b>	Länge in m:	<b>90</b>
Bestandestyp:	<b>0204 Streuobstbestand (Streuobstwiese/-weide, Obstbaumreihen)</b>				
Charakteristik:	Bearbeiter: Bassler				
lfd. Nummer:	<b>1650</b>	Fläche: in m <sup>2</sup>	<b>0</b>	Länge in m:	<b>14</b>
Bestandestyp:	<b>0204 Streuobstbestand (Streuobstwiese/-weide, Obstbaumreihen)</b>				
Charakteristik:	Bearbeiter: Bassler				
lfd. Nummer:	<b>1651</b>	Fläche: in m <sup>2</sup>	<b>1071</b>	Länge in m:	<b>153</b>
Bestandestyp:	<b>0203 Heckenzug</b>				
Charakteristik:	Bearbeiter: Bassler				
lfd. Nummer:	<b>1652</b>	Fläche: in m <sup>2</sup>	<b>0</b>	Länge in m:	<b>35</b>
Bestandestyp:	<b>0204 Streuobstbestand (Streuobstwiese/-weide, Obstbaumreihen)</b>				
Charakteristik:	Bearbeiter: Bassler				
lfd. Nummer:	<b>1653</b>	Fläche: in m <sup>2</sup>	<b>0</b>	Länge in m:	<b>35</b>
Bestandestyp:	<b>0204 Streuobstbestand (Streuobstwiese/-weide, Obstbaumreihen)</b>				
Charakteristik:	Bearbeiter: Bassler				
lfd. Nummer:	<b>1654</b>	Fläche: in m <sup>2</sup>	<b>375</b>	Länge in m:	<b>75</b>
Bestandestyp:	<b>0203 Heckenzug</b>				
Charakteristik:	Bearbeiter: Bassler				
lfd. Nummer:	<b>1655</b>	Fläche: in m <sup>2</sup>	<b>0</b>	Länge in m:	<b>65</b>
Bestandestyp:	<b>0204 Streuobstbestand (Streuobstwiese/-weide, Obstbaumreihen)</b>				
Charakteristik:	Bearbeiter: Bassler				
lfd. Nummer:	<b>1656</b>	Fläche: in m <sup>2</sup>	<b>0</b>	Länge in m:	<b>62</b>
Bestandestyp:	<b>0204 Streuobstbestand (Streuobstwiese/-weide, Obstbaumreihen)</b>				
Charakteristik:	Bearbeiter: Bassler				
lfd. Nummer:	<b>1657</b>	Fläche: in m <sup>2</sup>	<b>287</b>	Länge in m:	<b>41</b>
Bestandestyp:	<b>0203 Heckenzug</b>				
Charakteristik:	Bearbeiter: Bassler				
lfd. Nummer:	<b>1658</b>	Fläche: in m <sup>2</sup>	<b>0</b>	Länge in m:	<b>139</b>
Bestandestyp:	<b>0204 Streuobstbestand (Streuobstwiese/-weide, Obstbaumreihen)</b>				
Charakteristik:	Bearbeiter: Bassler				
lfd. Nummer:	<b>1659</b>	Fläche: in m <sup>2</sup>	<b>0</b>	Länge in m:	<b>18</b>
Bestandestyp:	<b>0204 Streuobstbestand (Streuobstwiese/-weide, Obstbaumreihen)</b>				
Charakteristik:	Bearbeiter: Bassler				

lfd. Nummer:	<b>1661</b>	Fläche: in m <sup>2</sup>	<b>0</b>	Länge in m:	<b>41</b>
Bestandestyp:	<b>0204 Streuobstbestand (Streuobstwiese/-weide, Obstbaumreihen)</b>				
Charakteristik:	Bearbeiter: Bassler				
lfd. Nummer:	<b>1662</b>	Fläche: in m <sup>2</sup>	<b>0</b>	Länge in m:	<b>34</b>
Bestandestyp:	<b>0204 Streuobstbestand (Streuobstwiese/-weide, Obstbaumreihen)</b>				
Charakteristik:	Bearbeiter: Bassler				
lfd. Nummer:	<b>1664</b>	Fläche: in m <sup>2</sup>	<b>560</b>	Länge in m:	<b>80</b>
Bestandestyp:	<b>0203 Heckenzug</b>				
Charakteristik:	Bearbeiter: Bassler				
lfd. Nummer:	<b>1665</b>	Fläche: in m <sup>2</sup>	<b>0</b>	Länge in m:	<b>107</b>
Bestandestyp:	<b>0206 Baumreihe, Allee</b>				
Charakteristik:	Bearbeiter: Bassler				
lfd. Nummer:	<b>1666</b>	Fläche: in m <sup>2</sup>	<b>0</b>	Länge in m:	<b>124</b>
Bestandestyp:	<b>0204 Streuobstbestand (Streuobstwiese/-weide, Obstbaumreihen)</b>				
Charakteristik:	Bearbeiter: Bassler				
lfd. Nummer:	<b>1667</b>	Fläche: in m <sup>2</sup>	<b>0</b>	Länge in m:	<b>230</b>
Bestandestyp:	<b>0204 Streuobstbestand (Streuobstwiese/-weide, Obstbaumreihen)</b>				
Charakteristik:	Bearbeiter: Bassler				
lfd. Nummer:	<b>1668</b>	Fläche: in m <sup>2</sup>	<b>312</b>	Länge in m:	<b>52</b>
Bestandestyp:	<b>0203 Heckenzug</b>				
Charakteristik:	Bearbeiter: Bassler				
lfd. Nummer:	<b>1669</b>	Fläche: in m <sup>2</sup>	<b>0</b>	Länge in m:	<b>20</b>
Bestandestyp:	<b>0204 Streuobstbestand (Streuobstwiese/-weide, Obstbaumreihen)</b>				
Charakteristik:	Bearbeiter: Bassler				
lfd. Nummer:	<b>1670</b>	Fläche: in m <sup>2</sup>	<b>1309</b>	Länge in m:	<b>187</b>
Bestandestyp:	<b>0203 Heckenzug</b>				
Charakteristik:	Bearbeiter: Bassler				
lfd. Nummer:	<b>1671</b>	Fläche: in m <sup>2</sup>	<b>332</b>	Länge in m:	<b>83</b>
Bestandestyp:	<b>0203 Heckenzug</b>				
Charakteristik:	Bearbeiter: Bassler				
lfd. Nummer:	<b>1672</b>	Fläche: in m <sup>2</sup>	<b>1155</b>	Länge in m:	<b>165</b>
Bestandestyp:	<b>0203 Heckenzug</b>				
Charakteristik:	Bearbeiter: Bassler				
lfd. Nummer:	<b>1673</b>	Fläche: in m <sup>2</sup>	<b>406</b>	Länge in m:	<b>58</b>
Bestandestyp:	<b>0203 Heckenzug</b>				
Charakteristik:	Bearbeiter: Bassler				

lfd. Nummer:	<b>1674</b>	Fläche: in m <sup>2</sup>	<b>0</b>	Länge in m:	<b>83</b>
Bestandestyp:	<b>0204 Streuobstbestand (Streuobstwiese/-weide, Obstbaumreihen)</b>				
Charakteristik:	Bearbeiter: Bassler				
lfd. Nummer:	<b>1675</b>	Fläche: in m <sup>2</sup>	<b>0</b>	Länge in m:	<b>60</b>
Bestandestyp:	<b>0204 Streuobstbestand (Streuobstwiese/-weide, Obstbaumreihen)</b>				
Charakteristik:	Bearbeiter: Bassler				
lfd. Nummer:	<b>1676</b>	Fläche: in m <sup>2</sup>	<b>1746</b>	Länge in m:	<b>291</b>
Bestandestyp:	<b>0203 Heckenzug</b>				
Charakteristik:	Bearbeiter: Bassler				
lfd. Nummer:	<b>1677</b>	Fläche: in m <sup>2</sup>	<b>2968</b>	Länge in m:	<b>424</b>
Bestandestyp:	<b>0203 Heckenzug</b>				
Charakteristik:	Bearbeiter: Bassler				
lfd. Nummer:	<b>1678</b>	Fläche: in m <sup>2</sup>	<b>0</b>	Länge in m:	<b>58</b>
Bestandestyp:	<b>0204 Streuobstbestand (Streuobstwiese/-weide, Obstbaumreihen)</b>				
Charakteristik:	Bearbeiter: Bassler				
lfd. Nummer:	<b>1679</b>	Fläche: in m <sup>2</sup>	<b>312</b>	Länge in m:	<b>78</b>
Bestandestyp:	<b>0203 Heckenzug</b>				
Charakteristik:	Bearbeiter: Bassler				
lfd. Nummer:	<b>1681</b>	Fläche: in m <sup>2</sup>	<b>0</b>	Länge in m:	<b>24</b>
Bestandestyp:	<b>0204 Streuobstbestand (Streuobstwiese/-weide, Obstbaumreihen)</b>				
Charakteristik:	Bearbeiter: Bassler				
lfd. Nummer:	<b>1683</b>	Fläche: in m <sup>2</sup>	<b>0</b>	Länge in m:	<b>88</b>
Bestandestyp:	<b>0204 Streuobstbestand (Streuobstwiese/-weide, Obstbaumreihen)</b>				
Charakteristik:	Bearbeiter: Bassler				
lfd. Nummer:	<b>1684</b>	Fläche: in m <sup>2</sup>	<b>0</b>	Länge in m:	<b>133</b>
Bestandestyp:	<b>0204 Streuobstbestand (Streuobstwiese/-weide, Obstbaumreihen)</b>				
Charakteristik:	Bearbeiter: Bassler				
lfd. Nummer:	<b>1696</b>	Fläche: in m <sup>2</sup>	<b>0</b>	Länge in m:	<b>36</b>
Bestandestyp:	<b>0204 Streuobstbestand (Streuobstwiese/-weide, Obstbaumreihen)</b>				
Charakteristik:	Bearbeiter: Bassler				
lfd. Nummer:	<b>1698</b>	Fläche: in m <sup>2</sup>	<b>0</b>	Länge in m:	<b>198</b>
Bestandestyp:	<b>0204 Streuobstbestand (Streuobstwiese/-weide, Obstbaumreihen)</b>				
Charakteristik:	Bearbeiter: Bassler				
lfd. Nummer:	<b>1699</b>	Fläche: in m <sup>2</sup>	<b>364</b>	Länge in m:	<b>91</b>
Bestandestyp:	<b>0203 Heckenzug</b>				
Charakteristik:	Bearbeiter: Bassler				

lfd. Nummer:	<b>1700</b>	Fläche: in m <sup>2</sup>	<b>0</b>	Länge in m:	<b>71</b>
Bestandestyp:	<b>0204 Streuobstbestand (Streuobstwiese/-weide, Obstbaumreihen)</b>				
Charakteristik:	Bearbeiter: Bassler				
lfd. Nummer:	<b>1701</b>	Fläche: in m <sup>2</sup>	<b>0</b>	Länge in m:	<b>143</b>
Bestandestyp:	<b>0204 Streuobstbestand (Streuobstwiese/-weide, Obstbaumreihen)</b>				
Charakteristik:	Bearbeiter: Bassler				
lfd. Nummer:	<b>1702</b>	Fläche: in m <sup>2</sup>	<b>0</b>	Länge in m:	<b>79</b>
Bestandestyp:	<b>0206 Baumreihe, Allee</b>				
Charakteristik:	Bearbeiter: Bassler				
lfd. Nummer:	<b>1703</b>	Fläche: in m <sup>2</sup>	<b>0</b>	Länge in m:	<b>63</b>
Bestandestyp:	<b>0206 Baumreihe, Allee</b>				
Charakteristik:	Bearbeiter: Bassler				
lfd. Nummer:	<b>1704</b>	Fläche: in m <sup>2</sup>	<b>0</b>	Länge in m:	<b>22</b>
Bestandestyp:	<b>0204 Streuobstbestand (Streuobstwiese/-weide, Obstbaumreihen)</b>				
Charakteristik:	Bearbeiter: Bassler				
lfd. Nummer:	<b>1706</b>	Fläche: in m <sup>2</sup>	<b>581</b>	Länge in m:	<b>83</b>
Bestandestyp:	<b>0203 Heckenzug</b>				
Charakteristik:	Bearbeiter: Bassler				
lfd. Nummer:	<b>1708</b>	Fläche: in m <sup>2</sup>	<b>0</b>	Länge in m:	<b>34</b>
Bestandestyp:	<b>0204 Streuobstbestand (Streuobstwiese/-weide, Obstbaumreihen)</b>				
Charakteristik:	Bearbeiter: Bassler				
lfd. Nummer:	<b>1709</b>	Fläche: in m <sup>2</sup>	<b>0</b>	Länge in m:	<b>14</b>
Bestandestyp:	<b>0204 Streuobstbestand (Streuobstwiese/-weide, Obstbaumreihen)</b>				
Charakteristik:	Bearbeiter: Bassler				
lfd. Nummer:	<b>1710</b>	Fläche: in m <sup>2</sup>	<b>0</b>	Länge in m:	<b>85</b>
Bestandestyp:	<b>0204 Streuobstbestand (Streuobstwiese/-weide, Obstbaumreihen)</b>				
Charakteristik:	Bearbeiter: Bassler				
lfd. Nummer:	<b>1711</b>	Fläche: in m <sup>2</sup>	<b>0</b>	Länge in m:	<b>127</b>
Bestandestyp:	<b>0204 Streuobstbestand (Streuobstwiese/-weide, Obstbaumreihen)</b>				
Charakteristik:	Bearbeiter: Bassler				
lfd. Nummer:	<b>1712</b>	Fläche: in m <sup>2</sup>	<b>0</b>	Länge in m:	<b>17</b>
Bestandestyp:	<b>0204 Streuobstbestand (Streuobstwiese/-weide, Obstbaumreihen)</b>				
Charakteristik:	Bearbeiter: Bassler				
lfd. Nummer:	<b>1713</b>	Fläche: in m <sup>2</sup>	<b>0</b>	Länge in m:	<b>30</b>
Bestandestyp:	<b>0204 Streuobstbestand (Streuobstwiese/-weide, Obstbaumreihen)</b>				
Charakteristik:	Bearbeiter: Bassler				



lfd. Nummer:	<b>1715</b>	Fläche: in m <sup>2</sup>	<b>0</b>	Länge in m:	<b>14</b>
Bestandestyp:	<b>0204 Streuobstbestand (Streuobstwiese/-weide, Obstbaumreihen)</b>				
Charakteristik:	Bearbeiter: Bassler				
lfd. Nummer:	<b>1716</b>	Fläche: in m <sup>2</sup>	<b>749</b>	Länge in m:	<b>107</b>
Bestandestyp:	<b>0203 Heckenzug</b>				
Charakteristik:	Bearbeiter: Bassler				
lfd. Nummer:	<b>1717</b>	Fläche: in m <sup>2</sup>	<b>0</b>	Länge in m:	<b>22</b>
Bestandestyp:	<b>0204 Streuobstbestand (Streuobstwiese/-weide, Obstbaumreihen)</b>				
Charakteristik:	Bearbeiter: Bassler				
lfd. Nummer:	<b>1718</b>	Fläche: in m <sup>2</sup>	<b>0</b>	Länge in m:	<b>36</b>
Bestandestyp:	<b>0204 Streuobstbestand (Streuobstwiese/-weide, Obstbaumreihen)</b>				
Charakteristik:	Bearbeiter: Bassler				
lfd. Nummer:	<b>1719</b>	Fläche: in m <sup>2</sup>	<b>115</b>	Länge in m:	<b>115</b>
Bestandestyp:	<b>0203 Heckenzug</b>				
Charakteristik:	Bearbeiter: Bassler				
lfd. Nummer:	<b>1720</b>	Fläche: in m <sup>2</sup>	<b>105</b>	Länge in m:	<b>105</b>
Bestandestyp:	<b>0203 Heckenzug</b>				
Charakteristik:	Bearbeiter: Bassler				
lfd. Nummer:	<b>1721</b>	Fläche: in m <sup>2</sup>	<b>0</b>	Länge in m:	<b>83</b>
Bestandestyp:	<b>0204 Streuobstbestand (Streuobstwiese/-weide, Obstbaumreihen)</b>				
Charakteristik:	Bearbeiter: Bassler				
lfd. Nummer:	<b>1722</b>	Fläche: in m <sup>2</sup>	<b>0</b>	Länge in m:	<b>33</b>
Bestandestyp:	<b>0204 Streuobstbestand (Streuobstwiese/-weide, Obstbaumreihen)</b>				
Charakteristik:	Bearbeiter: Bassler				
lfd. Nummer:	<b>1723</b>	Fläche: in m <sup>2</sup>	<b>0</b>	Länge in m:	<b>15</b>
Bestandestyp:	<b>0204 Streuobstbestand (Streuobstwiese/-weide, Obstbaumreihen)</b>				
Charakteristik:	Bearbeiter: Bassler				
lfd. Nummer:	<b>1724</b>	Fläche: in m <sup>2</sup>	<b>294</b>	Länge in m:	<b>49</b>
Bestandestyp:	<b>0203 Heckenzug</b>				
Charakteristik:	Bearbeiter: Bassler				
lfd. Nummer:	<b>1725</b>	Fläche: in m <sup>2</sup>	<b>0</b>	Länge in m:	<b>19</b>
Bestandestyp:	<b>0204 Streuobstbestand (Streuobstwiese/-weide, Obstbaumreihen)</b>				
Charakteristik:	Bearbeiter: Bassler				
lfd. Nummer:	<b>1726</b>	Fläche: in m <sup>2</sup>	<b>0</b>	Länge in m:	<b>48</b>
Bestandestyp:	<b>0204 Streuobstbestand (Streuobstwiese/-weide, Obstbaumreihen)</b>				
Charakteristik:	Bearbeiter: Bassler				

lfd. Nummer:	<b>1727</b>	Fläche: in m <sup>2</sup>	<b>0</b>	Länge in m:	<b>43</b>
Bestandestyp:	<b>0204 Streuobstbestand (Streuobstwiese/-weide, Obstbaumreihen)</b>				
Charakteristik:	Bearbeiter: Bassler				
lfd. Nummer:	<b>1728</b>	Fläche: in m <sup>2</sup>	<b>640</b>	Länge in m:	<b>160</b>
Bestandestyp:	<b>0203 Heckenzug</b>				
Charakteristik:	Bearbeiter: Bassler				
lfd. Nummer:	<b>1729</b>	Fläche: in m <sup>2</sup>	<b>224</b>	Länge in m:	<b>56</b>
Bestandestyp:	<b>0203 Heckenzug</b>				
Charakteristik:	Bearbeiter: Bassler				
lfd. Nummer:	<b>1730</b>	Fläche: in m <sup>2</sup>	<b>714</b>	Länge in m:	<b>119</b>
Bestandestyp:	<b>0203 Heckenzug</b>				
Charakteristik:	Bearbeiter: Bassler				
lfd. Nummer:	<b>1731</b>	Fläche: in m <sup>2</sup>	<b>0</b>	Länge in m:	<b>163</b>
Bestandestyp:	<b>0204 Streuobstbestand (Streuobstwiese/-weide, Obstbaumreihen)</b>				
Charakteristik:	Bearbeiter: Bassler				
lfd. Nummer:	<b>1732</b>	Fläche: in m <sup>2</sup>	<b>0</b>	Länge in m:	<b>43</b>
Bestandestyp:	<b>0204 Streuobstbestand (Streuobstwiese/-weide, Obstbaumreihen)</b>				
Charakteristik:	Bearbeiter: Bassler				
lfd. Nummer:	<b>1733</b>	Fläche: in m <sup>2</sup>	<b>0</b>	Länge in m:	<b>40</b>
Bestandestyp:	<b>0204 Streuobstbestand (Streuobstwiese/-weide, Obstbaumreihen)</b>				
Charakteristik:	Bearbeiter: Bassler				
lfd. Nummer:	<b>1734</b>	Fläche: in m <sup>2</sup>	<b>102</b>	Länge in m:	<b>51</b>
Bestandestyp:	<b>0203 Heckenzug</b>				
Charakteristik:	Bearbeiter: Bassler				
lfd. Nummer:	<b>1735</b>	Fläche: in m <sup>2</sup>	<b>0</b>	Länge in m:	<b>37</b>
Bestandestyp:	<b>0204 Streuobstbestand (Streuobstwiese/-weide, Obstbaumreihen)</b>				
Charakteristik:	Bearbeiter: Bassler				
lfd. Nummer:	<b>1736</b>	Fläche: in m <sup>2</sup>	<b>295</b>	Länge in m:	<b>59</b>
Bestandestyp:	<b>0203 Heckenzug</b>				
Charakteristik:	Bearbeiter: Bassler				
lfd. Nummer:	<b>1737</b>	Fläche: in m <sup>2</sup>	<b>637</b>	Länge in m:	<b>91</b>
Bestandestyp:	<b>0203 Heckenzug</b>				
Charakteristik:	Bearbeiter: Bassler				
lfd. Nummer:	<b>1738</b>	Fläche: in m <sup>2</sup>	<b>0</b>	Länge in m:	<b>45</b>
Bestandestyp:	<b>0204 Streuobstbestand (Streuobstwiese/-weide, Obstbaumreihen)</b>				
Charakteristik:	Bearbeiter: Bassler				

lfd. Nummer:	<b>1739</b>	Fläche: in m <sup>2</sup>	<b>0</b>	Länge in m:	<b>226</b>
Bestandestyp:	<b>0204 Streuobstbestand (Streuobstwiese/-weide, Obstbaumreihen)</b>				
Charakteristik:	Bearbeiter: Bassler				
lfd. Nummer:	<b>1740</b>	Fläche: in m <sup>2</sup>	<b>980</b>	Länge in m:	<b>245</b>
Bestandestyp:	<b>0203 Heckenzug</b>				
Charakteristik:	Bearbeiter: Bassler				
lfd. Nummer:	<b>1741</b>	Fläche: in m <sup>2</sup>	<b>0</b>	Länge in m:	<b>38</b>
Bestandestyp:	<b>0204 Streuobstbestand (Streuobstwiese/-weide, Obstbaumreihen)</b>				
Charakteristik:	Bearbeiter: Bassler				
lfd. Nummer:	<b>1742</b>	Fläche: in m <sup>2</sup>	<b>0</b>	Länge in m:	<b>110</b>
Bestandestyp:	<b>0204 Streuobstbestand (Streuobstwiese/-weide, Obstbaumreihen)</b>				
Charakteristik:	Bearbeiter: Bassler				
lfd. Nummer:	<b>1743</b>	Fläche: in m <sup>2</sup>	<b>0</b>	Länge in m:	<b>83</b>
Bestandestyp:	<b>0204 Streuobstbestand (Streuobstwiese/-weide, Obstbaumreihen)</b>				
Charakteristik:	Bearbeiter: Bassler				
lfd. Nummer:	<b>1744</b>	Fläche: in m <sup>2</sup>	<b>0</b>	Länge in m:	<b>61</b>
Bestandestyp:	<b>0204 Streuobstbestand (Streuobstwiese/-weide, Obstbaumreihen)</b>				
Charakteristik:	Bearbeiter: Bassler				
lfd. Nummer:	<b>1745</b>	Fläche: in m <sup>2</sup>	<b>0</b>	Länge in m:	<b>32</b>
Bestandestyp:	<b>0206 Baumreihe, Allee</b>				
Charakteristik:	Bearbeiter: Bassler				
lfd. Nummer:	<b>1746</b>	Fläche: in m <sup>2</sup>	<b>0</b>	Länge in m:	<b>48</b>
Bestandestyp:	<b>0204 Streuobstbestand (Streuobstwiese/-weide, Obstbaumreihen)</b>				
Charakteristik:	Bearbeiter: Bassler				
lfd. Nummer:	<b>1747</b>	Fläche: in m <sup>2</sup>	<b>0</b>	Länge in m:	<b>37</b>
Bestandestyp:	<b>0204 Streuobstbestand (Streuobstwiese/-weide, Obstbaumreihen)</b>				
Charakteristik:	Bearbeiter: Bassler				
lfd. Nummer:	<b>1748</b>	Fläche: in m <sup>2</sup>	<b>0</b>	Länge in m:	<b>30</b>
Bestandestyp:	<b>0204 Streuobstbestand (Streuobstwiese/-weide, Obstbaumreihen)</b>				
Charakteristik:	Bearbeiter: Bassler				
lfd. Nummer:	<b>1749</b>	Fläche: in m <sup>2</sup>	<b>0</b>	Länge in m:	<b>33</b>
Bestandestyp:	<b>0204 Streuobstbestand (Streuobstwiese/-weide, Obstbaumreihen)</b>				
Charakteristik:	Bearbeiter: Bassler				
lfd. Nummer:	<b>1750</b>	Fläche: in m <sup>2</sup>	<b>0</b>	Länge in m:	<b>45</b>
Bestandestyp:	<b>0204 Streuobstbestand (Streuobstwiese/-weide, Obstbaumreihen)</b>				
Charakteristik:	Bearbeiter: Bassler				

lfd. Nummer:	<b>1751</b>	Fläche: in m <sup>2</sup>	<b>0</b>	Länge in m:	<b>89</b>
Bestandestyp:	<b>0204 Streuobstbestand (Streuobstwiese/-weide, Obstbaumreihen)</b>				
Charakteristik:	Bearbeiter: Bassler				
lfd. Nummer:	<b>1752</b>	Fläche: in m <sup>2</sup>	<b>0</b>	Länge in m:	<b>76</b>
Bestandestyp:	<b>0204 Streuobstbestand (Streuobstwiese/-weide, Obstbaumreihen)</b>				
Charakteristik:	Bearbeiter: Bassler				
lfd. Nummer:	<b>1753</b>	Fläche: in m <sup>2</sup>	<b>0</b>	Länge in m:	<b>93</b>
Bestandestyp:	<b>0204 Streuobstbestand (Streuobstwiese/-weide, Obstbaumreihen)</b>				
Charakteristik:	Bearbeiter: Bassler				
lfd. Nummer:	<b>1754</b>	Fläche: in m <sup>2</sup>	<b>595</b>	Länge in m:	<b>85</b>
Bestandestyp:	<b>0203 Heckenzug</b>				
Charakteristik:	Bearbeiter: Bassler				
lfd. Nummer:	<b>1755</b>	Fläche: in m <sup>2</sup>	<b>0</b>	Länge in m:	<b>44</b>
Bestandestyp:	<b>0204 Streuobstbestand (Streuobstwiese/-weide, Obstbaumreihen)</b>				
Charakteristik:	Bearbeiter: Bassler				
lfd. Nummer:	<b>1756</b>	Fläche: in m <sup>2</sup>	<b>0</b>	Länge in m:	<b>51</b>
Bestandestyp:	<b>0204 Streuobstbestand (Streuobstwiese/-weide, Obstbaumreihen)</b>				
Charakteristik:	Bearbeiter: Bassler				
lfd. Nummer:	<b>1757</b>	Fläche: in m <sup>2</sup>	<b>0</b>	Länge in m:	<b>141</b>
Bestandestyp:	<b>0204 Streuobstbestand (Streuobstwiese/-weide, Obstbaumreihen)</b>				
Charakteristik:	Bearbeiter: Bassler				
lfd. Nummer:	<b>1758</b>	Fläche: in m <sup>2</sup>	<b>0</b>	Länge in m:	<b>23</b>
Bestandestyp:	<b>0204 Streuobstbestand (Streuobstwiese/-weide, Obstbaumreihen)</b>				
Charakteristik:	Bearbeiter: Bassler				
lfd. Nummer:	<b>1759</b>	Fläche: in m <sup>2</sup>	<b>0</b>	Länge in m:	<b>80</b>
Bestandestyp:	<b>0204 Streuobstbestand (Streuobstwiese/-weide, Obstbaumreihen)</b>				
Charakteristik:	Bearbeiter: Bassler				
lfd. Nummer:	<b>1760</b>	Fläche: in m <sup>2</sup>	<b>0</b>	Länge in m:	<b>30</b>
Bestandestyp:	<b>0204 Streuobstbestand (Streuobstwiese/-weide, Obstbaumreihen)</b>				
Charakteristik:	Bearbeiter: Bassler				
lfd. Nummer:	<b>1761</b>	Fläche: in m <sup>2</sup>	<b>0</b>	Länge in m:	<b>194</b>
Bestandestyp:	<b>0204 Streuobstbestand (Streuobstwiese/-weide, Obstbaumreihen)</b>				
Charakteristik:	Bearbeiter: Bassler				
lfd. Nummer:	<b>1762</b>	Fläche: in m <sup>2</sup>	<b>3962</b>	Länge in m:	<b>566</b>
Bestandestyp:	<b>0203 Heckenzug</b>				
Charakteristik:	Bearbeiter: Bassler				

lfd. Nummer:	<b>1763</b>	Fläche: in m <sup>2</sup>	<b>0</b>	Länge in m:	<b>49</b>
Bestandestyp:	<b>0204 Streuobstbestand (Streuobstwiese/-weide, Obstbaumreihen)</b>				
Charakteristik:	Bearbeiter: Bassler				
lfd. Nummer:	<b>1764</b>	Fläche: in m <sup>2</sup>	<b>0</b>	Länge in m:	<b>64</b>
Bestandestyp:	<b>0204 Streuobstbestand (Streuobstwiese/-weide, Obstbaumreihen)</b>				
Charakteristik:	Bearbeiter: Bassler				
lfd. Nummer:	<b>1765</b>	Fläche: in m <sup>2</sup>	<b>0</b>	Länge in m:	<b>92</b>
Bestandestyp:	<b>0204 Streuobstbestand (Streuobstwiese/-weide, Obstbaumreihen)</b>				
Charakteristik:	Bearbeiter: Bassler				
lfd. Nummer:	<b>1766</b>	Fläche: in m <sup>2</sup>	<b>0</b>	Länge in m:	<b>182</b>
Bestandestyp:	<b>0204 Streuobstbestand (Streuobstwiese/-weide, Obstbaumreihen)</b>				
Charakteristik:	Bearbeiter: Bassler				
lfd. Nummer:	<b>1767</b>	Fläche: in m <sup>2</sup>	<b>0</b>	Länge in m:	<b>80</b>
Bestandestyp:	<b>0204 Streuobstbestand (Streuobstwiese/-weide, Obstbaumreihen)</b>				
Charakteristik:	Bearbeiter: Bassler				
lfd. Nummer:	<b>1768</b>	Fläche: in m <sup>2</sup>	<b>0</b>	Länge in m:	<b>93</b>
Bestandestyp:	<b>0204 Streuobstbestand (Streuobstwiese/-weide, Obstbaumreihen)</b>				
Charakteristik:	Bearbeiter: Bassler				
lfd. Nummer:	<b>1769</b>	Fläche: in m <sup>2</sup>	<b>0</b>	Länge in m:	<b>43</b>
Bestandestyp:	<b>0204 Streuobstbestand (Streuobstwiese/-weide, Obstbaumreihen)</b>				
Charakteristik:	Bearbeiter: Bassler				
lfd. Nummer:	<b>1770</b>	Fläche: in m <sup>2</sup>	<b>546</b>	Länge in m:	<b>91</b>
Bestandestyp:	<b>0206 Baumreihe, Allee</b>				
Charakteristik:	Bearbeiter: Bassler				
lfd. Nummer:	<b>1771</b>	Fläche: in m <sup>2</sup>	<b>0</b>	Länge in m:	<b>184</b>
Bestandestyp:	<b>0204 Streuobstbestand (Streuobstwiese/-weide, Obstbaumreihen)</b>				
Charakteristik:	Bearbeiter: Bassler				
lfd. Nummer:	<b>1772</b>	Fläche: in m <sup>2</sup>	<b>0</b>	Länge in m:	<b>41</b>
Bestandestyp:	<b>0204 Streuobstbestand (Streuobstwiese/-weide, Obstbaumreihen)</b>				
Charakteristik:	Bearbeiter: Bassler				
lfd. Nummer:	<b>1773</b>	Fläche: in m <sup>2</sup>	<b>0</b>	Länge in m:	<b>32</b>
Bestandestyp:	<b>0204 Streuobstbestand (Streuobstwiese/-weide, Obstbaumreihen)</b>				
Charakteristik:	Bearbeiter: Bassler				
lfd. Nummer:	<b>1774</b>	Fläche: in m <sup>2</sup>	<b>0</b>	Länge in m:	<b>127</b>
Bestandestyp:	<b>0204 Streuobstbestand (Streuobstwiese/-weide, Obstbaumreihen)</b>				
Charakteristik:	Bearbeiter: Bassler				



lfd. Nummer:	<b>1775</b>	Fläche: in m <sup>2</sup>	<b>0</b>	Länge in m:	<b>64</b>
Bestandestyp:	<b>0204 Streuobstbestand (Streuobstwiese/-weide, Obstbaumreihen)</b>				
Charakteristik:	Bearbeiter: Bassler				
lfd. Nummer:	<b>1776</b>	Fläche: in m <sup>2</sup>	<b>0</b>	Länge in m:	<b>232</b>
Bestandestyp:	<b>0204 Streuobstbestand (Streuobstwiese/-weide, Obstbaumreihen)</b>				
Charakteristik:	Bearbeiter: Bassler				
lfd. Nummer:	<b>1777</b>	Fläche: in m <sup>2</sup>	<b>217</b>	Länge in m:	<b>31</b>
Bestandestyp:	<b>0203 Heckenzug</b>				
Charakteristik:	Bearbeiter: Bassler				
lfd. Nummer:	<b>1778</b>	Fläche: in m <sup>2</sup>	<b>0</b>	Länge in m:	<b>111</b>
Bestandestyp:	<b>0204 Streuobstbestand (Streuobstwiese/-weide, Obstbaumreihen)</b>				
Charakteristik:	Bearbeiter: Bassler				
lfd. Nummer:	<b>1779</b>	Fläche: in m <sup>2</sup>	<b>0</b>	Länge in m:	<b>49</b>
Bestandestyp:	<b>0204 Streuobstbestand (Streuobstwiese/-weide, Obstbaumreihen)</b>				
Charakteristik:	Bearbeiter: Bassler				
lfd. Nummer:	<b>1780</b>	Fläche: in m <sup>2</sup>	<b>0</b>	Länge in m:	<b>56</b>
Bestandestyp:	<b>0204 Streuobstbestand (Streuobstwiese/-weide, Obstbaumreihen)</b>				
Charakteristik:	Bearbeiter: Bassler				
lfd. Nummer:	<b>1781</b>	Fläche: in m <sup>2</sup>	<b>0</b>	Länge in m:	<b>45</b>
Bestandestyp:	<b>0204 Streuobstbestand (Streuobstwiese/-weide, Obstbaumreihen)</b>				
Charakteristik:	Bearbeiter: Bassler				
lfd. Nummer:	<b>1782</b>	Fläche: in m <sup>2</sup>	<b>0</b>	Länge in m:	<b>66</b>
Bestandestyp:	<b>0204 Streuobstbestand (Streuobstwiese/-weide, Obstbaumreihen)</b>				
Charakteristik:	Bearbeiter: Bassler				
lfd. Nummer:	<b>1783</b>	Fläche: in m <sup>2</sup>	<b>0</b>	Länge in m:	<b>66</b>
Bestandestyp:	<b>0204 Streuobstbestand (Streuobstwiese/-weide, Obstbaumreihen)</b>				
Charakteristik:	Bearbeiter: Bassler				
lfd. Nummer:	<b>1784</b>	Fläche: in m <sup>2</sup>	<b>0</b>	Länge in m:	<b>40</b>
Bestandestyp:	<b>0204 Streuobstbestand (Streuobstwiese/-weide, Obstbaumreihen)</b>				
Charakteristik:	Bearbeiter: Bassler				
lfd. Nummer:	<b>1785</b>	Fläche: in m <sup>2</sup>	<b>0</b>	Länge in m:	<b>93</b>
Bestandestyp:	<b>0204 Streuobstbestand (Streuobstwiese/-weide, Obstbaumreihen)</b>				
Charakteristik:	Bearbeiter: Bassler				
lfd. Nummer:	<b>1786</b>	Fläche: in m <sup>2</sup>	<b>0</b>	Länge in m:	<b>38</b>
Bestandestyp:	<b>0204 Streuobstbestand (Streuobstwiese/-weide, Obstbaumreihen)</b>				
Charakteristik:	Bearbeiter: Bassler				

lfd. Nummer:	<b>1787</b>	Fläche: in m <sup>2</sup>	<b>693</b>	Länge in m:	<b>99</b>
Bestandestyp:	<b>0203 Heckenzug</b>				
Charakteristik:					
	Bearbeiter: Bassler				
lfd. Nummer:	<b>1788</b>	Fläche: in m <sup>2</sup>	<b>0</b>	Länge in m:	<b>49</b>
Bestandestyp:	<b>0204 Streuobstbestand (Streuobstwiese/-weide, Obstbaumreihen)</b>				
Charakteristik:					
	Bearbeiter: Bassler				
lfd. Nummer:	<b>1789</b>	Fläche: in m <sup>2</sup>	<b>117</b>	Länge in m:	<b>39</b>
Bestandestyp:	<b>0203 Heckenzug</b>				
Charakteristik:					
	Bearbeiter: Bassler				
lfd. Nummer:	<b>1790</b>	Fläche: in m <sup>2</sup>	<b>138</b>	Länge in m:	<b>69</b>
Bestandestyp:	<b>0203 Heckenzug</b>				
Charakteristik:					
	Bearbeiter: Bassler				
lfd. Nummer:	<b>1791</b>	Fläche: in m <sup>2</sup>	<b>0</b>	Länge in m:	<b>19</b>
Bestandestyp:	<b>0204 Streuobstbestand (Streuobstwiese/-weide, Obstbaumreihen)</b>				
Charakteristik:					
	Bearbeiter: Bassler				
lfd. Nummer:	<b>1792</b>	Fläche: in m <sup>2</sup>	<b>0</b>	Länge in m:	<b>103</b>
Bestandestyp:	<b>0204 Streuobstbestand (Streuobstwiese/-weide, Obstbaumreihen)</b>				
Charakteristik:					
	Bearbeiter: Bassler				
lfd. Nummer:	<b>1793</b>	Fläche: in m <sup>2</sup>	<b>0</b>	Länge in m:	<b>60</b>
Bestandestyp:	<b>0204 Streuobstbestand (Streuobstwiese/-weide, Obstbaumreihen)</b>				
Charakteristik:					
	Bearbeiter: Bassler				
lfd. Nummer:	<b>1794</b>	Fläche: in m <sup>2</sup>	<b>1052</b>	Länge in m:	<b>263</b>
Bestandestyp:	<b>0203 Heckenzug</b>				
Charakteristik:					
	Bearbeiter: Bassler				
lfd. Nummer:	<b>1795</b>	Fläche: in m <sup>2</sup>	<b>0</b>	Länge in m:	<b>66</b>
Bestandestyp:	<b>0204 Streuobstbestand (Streuobstwiese/-weide, Obstbaumreihen)</b>				
Charakteristik:					
	Bearbeiter: Bassler				
lfd. Nummer:	<b>1796</b>	Fläche: in m <sup>2</sup>	<b>1164</b>	Länge in m:	<b>194</b>
Bestandestyp:	<b>0203 Heckenzug</b>				
Charakteristik:					
	Bearbeiter: Bassler				
lfd. Nummer:	<b>1797</b>	Fläche: in m <sup>2</sup>	<b>357</b>	Länge in m:	<b>51</b>
Bestandestyp:	<b>0203 Heckenzug</b>				
Charakteristik:					
	Bearbeiter: Bassler				
lfd. Nummer:	<b>1798</b>	Fläche: in m <sup>2</sup>	<b>200</b>	Länge in m:	<b>40</b>
Bestandestyp:	<b>0203 Heckenzug</b>				
Charakteristik:					
	Bearbeiter: Bassler				

lfd. Nummer:	<b>1799</b>	Fläche: in m <sup>2</sup>	<b>464</b>	Länge in m:	<b>116</b>
Bestandestyp:	<b>0203 Heckenzug</b>				
Charakteristik:					
	Bearbeiter: Bassler				
lfd. Nummer:	<b>1800</b>	Fläche: in m <sup>2</sup>	<b>196</b>	Länge in m:	<b>28</b>
Bestandestyp:	<b>0203 Heckenzug</b>				
Charakteristik:					
	Bearbeiter: Bassler				
lfd. Nummer:	<b>1801</b>	Fläche: in m <sup>2</sup>	<b>356</b>	Länge in m:	<b>89</b>
Bestandestyp:	<b>0203 Heckenzug</b>				
Charakteristik:					
	Bearbeiter: Bassler				
lfd. Nummer:	<b>1802</b>	Fläche: in m <sup>2</sup>	<b>318</b>	Länge in m:	<b>53</b>
Bestandestyp:	<b>0203 Heckenzug</b>				
Charakteristik:					
	Bearbeiter: Bassler				
lfd. Nummer:	<b>1803</b>	Fläche: in m <sup>2</sup>	<b>1140</b>	Länge in m:	<b>228</b>
Bestandestyp:	<b>0203 Heckenzug</b>				
Charakteristik:					
	Bearbeiter: Bassler				
lfd. Nummer:	<b>1804</b>	Fläche: in m <sup>2</sup>	<b>0</b>	Länge in m:	<b>61</b>
Bestandestyp:	<b>0204 Streuobstbestand (Streuobstwiese/-weide, Obstbaumreihen)</b>				
Charakteristik:					
	Bearbeiter: Bassler				
lfd. Nummer:	<b>1805</b>	Fläche: in m <sup>2</sup>	<b>0</b>	Länge in m:	<b>60</b>
Bestandestyp:	<b>0204 Streuobstbestand (Streuobstwiese/-weide, Obstbaumreihen)</b>				
Charakteristik:					
	Bearbeiter: Bassler				
lfd. Nummer:	<b>1806</b>	Fläche: in m <sup>2</sup>	<b>0</b>	Länge in m:	<b>34</b>
Bestandestyp:	<b>0204 Streuobstbestand (Streuobstwiese/-weide, Obstbaumreihen)</b>				
Charakteristik:					
	Bearbeiter: Bassler				
lfd. Nummer:	<b>1807</b>	Fläche: in m <sup>2</sup>	<b>0</b>	Länge in m:	<b>28</b>
Bestandestyp:	<b>0204 Streuobstbestand (Streuobstwiese/-weide, Obstbaumreihen)</b>				
Charakteristik:					
	Bearbeiter: Bassler				
lfd. Nummer:	<b>1808</b>	Fläche: in m <sup>2</sup>	<b>0</b>	Länge in m:	<b>38</b>
Bestandestyp:	<b>0204 Streuobstbestand (Streuobstwiese/-weide, Obstbaumreihen)</b>				
Charakteristik:					
	Bearbeiter: Bassler				
lfd. Nummer:	<b>1809</b>	Fläche: in m <sup>2</sup>	<b>0</b>	Länge in m:	<b>17</b>
Bestandestyp:	<b>0204 Streuobstbestand (Streuobstwiese/-weide, Obstbaumreihen)</b>				
Charakteristik:					
	Bearbeiter: Bassler				
lfd. Nummer:	<b>1810</b>	Fläche: in m <sup>2</sup>	<b>0</b>	Länge in m:	<b>35</b>
Bestandestyp:	<b>0204 Streuobstbestand (Streuobstwiese/-weide, Obstbaumreihen)</b>				
Charakteristik:					
	Bearbeiter: Bassler				

lfd. Nummer:	<b>1811</b>	Fläche: in m <sup>2</sup>	<b>0</b>	Länge in m:	<b>59</b>
Bestandestyp:	<b>0206 Baumreihe, Allee</b>				
Charakteristik:					
		Bearbeiter:	Bassler		
lfd. Nummer:	<b>1812</b>	Fläche: in m <sup>2</sup>	<b>105</b>	Länge in m:	<b>35</b>
Bestandestyp:	<b>0203 Heckenzug</b>				
Charakteristik:					
		Bearbeiter:	Bassler		
lfd. Nummer:	<b>1813</b>	Fläche: in m <sup>2</sup>	<b>0</b>	Länge in m:	<b>13</b>
Bestandestyp:	<b>0204 Streuobstbestand (Streuobstwiese/-weide, Obstbaumreihen)</b>				
Charakteristik:					
		Bearbeiter:	Bassler		
lfd. Nummer:	<b>1814</b>	Fläche: in m <sup>2</sup>	<b>0</b>	Länge in m:	<b>100</b>
Bestandestyp:	<b>0206 Baumreihe, Allee</b>				
Charakteristik:					
		Bearbeiter:	Bassler		
lfd. Nummer:	<b>1815</b>	Fläche: in m <sup>2</sup>	<b>336</b>	Länge in m:	<b>48</b>
Bestandestyp:	<b>0203 Heckenzug</b>				
Charakteristik:					
		Bearbeiter:	Bassler		
lfd. Nummer:	<b>1816</b>	Fläche: in m <sup>2</sup>	<b>455</b>	Länge in m:	<b>91</b>
Bestandestyp:	<b>0202 Uferbegleitgehölz</b>				
Charakteristik:	Uferbegleitgehölz um kleinen Teich, Fraxinus excelsior häufig, Alnus glutinosa, einreihig				
		Bearbeiter:	Bassler		
lfd. Nummer:	<b>1817</b>	Fläche: in m <sup>2</sup>	<b>0</b>	Länge in m:	<b>25</b>
Bestandestyp:	<b>0204 Streuobstbestand (Streuobstwiese/-weide, Obstbaumreihen)</b>				
Charakteristik:					
		Bearbeiter:	Bassler		
lfd. Nummer:	<b>1818</b>	Fläche: in m <sup>2</sup>	<b>0</b>	Länge in m:	<b>14</b>
Bestandestyp:	<b>0204 Streuobstbestand (Streuobstwiese/-weide, Obstbaumreihen)</b>				
Charakteristik:					
		Bearbeiter:	Bassler		
lfd. Nummer:	<b>1819</b>	Fläche: in m <sup>2</sup>	<b>0</b>	Länge in m:	<b>28</b>
Bestandestyp:	<b>0206 Baumreihe, Allee</b>				
Charakteristik:					
		Bearbeiter:	Bassler		
lfd. Nummer:	<b>1820</b>	Fläche: in m <sup>2</sup>	<b>0</b>	Länge in m:	<b>99</b>
Bestandestyp:	<b>0206 Baumreihe, Allee</b>				
Charakteristik:					
		Bearbeiter:	Bassler		
lfd. Nummer:	<b>1821</b>	Fläche: in m <sup>2</sup>	<b>924</b>	Länge in m:	<b>132</b>
Bestandestyp:	<b>0203 Heckenzug</b>				
Charakteristik:					
		Bearbeiter:	Bassler		
lfd. Nummer:	<b>1822</b>	Fläche: in m <sup>2</sup>	<b>0</b>	Länge in m:	<b>8</b>
Bestandestyp:	<b>0204 Streuobstbestand (Streuobstwiese/-weide, Obstbaumreihen)</b>				
Charakteristik:					
		Bearbeiter:	Bassler		

lfd. Nummer:	<b>1823</b>	Fläche: in m <sup>2</sup>	<b>0</b>	Länge in m:	<b>63</b>
Bestandestyp:	<b>0204 Streuobstbestand (Streuobstwiese/-weide, Obstbaumreihen)</b>				
Charakteristik:	Bearbeiter: Bassler				
lfd. Nummer:	<b>1824</b>	Fläche: in m <sup>2</sup>	<b>0</b>	Länge in m:	<b>68</b>
Bestandestyp:	<b>0204 Streuobstbestand (Streuobstwiese/-weide, Obstbaumreihen)</b>				
Charakteristik:	Bearbeiter: Bassler				
lfd. Nummer:	<b>1825</b>	Fläche: in m <sup>2</sup>	<b>356</b>	Länge in m:	<b>89</b>
Bestandestyp:	<b>0203 Heckenzug</b>				
Charakteristik:	Bearbeiter: Bassler				
lfd. Nummer:	<b>1826</b>	Fläche: in m <sup>2</sup>	<b>0</b>	Länge in m:	<b>45</b>
Bestandestyp:	<b>0204 Streuobstbestand (Streuobstwiese/-weide, Obstbaumreihen)</b>				
Charakteristik:	Bearbeiter: Bassler				
lfd. Nummer:	<b>1827</b>	Fläche: in m <sup>2</sup>	<b>0</b>	Länge in m:	<b>24</b>
Bestandestyp:	<b>0204 Streuobstbestand (Streuobstwiese/-weide, Obstbaumreihen)</b>				
Charakteristik:	Bearbeiter: Bassler				
lfd. Nummer:	<b>1828</b>	Fläche: in m <sup>2</sup>	<b>0</b>	Länge in m:	<b>23</b>
Bestandestyp:	<b>0204 Streuobstbestand (Streuobstwiese/-weide, Obstbaumreihen)</b>				
Charakteristik:	Bearbeiter: Bassler				
lfd. Nummer:	<b>1829</b>	Fläche: in m <sup>2</sup>	<b>0</b>	Länge in m:	<b>351</b>
Bestandestyp:	<b>0204 Streuobstbestand (Streuobstwiese/-weide, Obstbaumreihen)</b>				
Charakteristik:	Bearbeiter: Bassler				
lfd. Nummer:	<b>1830</b>	Fläche: in m <sup>2</sup>	<b>0</b>	Länge in m:	<b>18</b>
Bestandestyp:	<b>0204 Streuobstbestand (Streuobstwiese/-weide, Obstbaumreihen)</b>				
Charakteristik:	Bearbeiter: Bassler				
lfd. Nummer:	<b>1831</b>	Fläche: in m <sup>2</sup>	<b>0</b>	Länge in m:	<b>21</b>
Bestandestyp:	<b>0204 Streuobstbestand (Streuobstwiese/-weide, Obstbaumreihen)</b>				
Charakteristik:	Bearbeiter: Bassler				
lfd. Nummer:	<b>1832</b>	Fläche: in m <sup>2</sup>	<b>0</b>	Länge in m:	<b>42</b>
Bestandestyp:	<b>0204 Streuobstbestand (Streuobstwiese/-weide, Obstbaumreihen)</b>				
Charakteristik:	Bearbeiter: Bassler				
lfd. Nummer:	<b>1833</b>	Fläche: in m <sup>2</sup>	<b>0</b>	Länge in m:	<b>32</b>
Bestandestyp:	<b>0204 Streuobstbestand (Streuobstwiese/-weide, Obstbaumreihen)</b>				
Charakteristik:	Bearbeiter: Bassler				
lfd. Nummer:	<b>1834</b>	Fläche: in m <sup>2</sup>	<b>0</b>	Länge in m:	<b>40</b>
Bestandestyp:	<b>0204 Streuobstbestand (Streuobstwiese/-weide, Obstbaumreihen)</b>				
Charakteristik:	Bearbeiter: Bassler				



lfd. Nummer:	<b>1835</b>	Fläche: in m <sup>2</sup>	<b>0</b>	Länge in m:	<b>78</b>
Bestandestyp:	<b>0204 Streuobstbestand (Streuobstwiese/-weide, Obstbaumreihen)</b>				
Charakteristik:	Bearbeiter: Bassler				
lfd. Nummer:	<b>1836</b>	Fläche: in m <sup>2</sup>	<b>990</b>	Länge in m:	<b>165</b>
Bestandestyp:	<b>0203 Heckenzug</b>				
Charakteristik:	Bearbeiter: Bassler				
lfd. Nummer:	<b>1837</b>	Fläche: in m <sup>2</sup>	<b>1524</b>	Länge in m:	<b>254</b>
Bestandestyp:	<b>0203 Heckenzug</b>				
Charakteristik:	Bearbeiter: Bassler				
lfd. Nummer:	<b>1838</b>	Fläche: in m <sup>2</sup>	<b>2208</b>	Länge in m:	<b>368</b>
Bestandestyp:	<b>0203 Heckenzug</b>				
Charakteristik:	Bearbeiter: Bassler				
lfd. Nummer:	<b>1839</b>	Fläche: in m <sup>2</sup>	<b>0</b>	Länge in m:	<b>45</b>
Bestandestyp:	<b>0204 Streuobstbestand (Streuobstwiese/-weide, Obstbaumreihen)</b>				
Charakteristik:	Bearbeiter: Bassler				
lfd. Nummer:	<b>1840</b>	Fläche: in m <sup>2</sup>	<b>0</b>	Länge in m:	<b>97</b>
Bestandestyp:	<b>0204 Streuobstbestand (Streuobstwiese/-weide, Obstbaumreihen)</b>				
Charakteristik:	Bearbeiter: Bassler				
lfd. Nummer:	<b>1841</b>	Fläche: in m <sup>2</sup>	<b>0</b>	Länge in m:	<b>56</b>
Bestandestyp:	<b>0204 Streuobstbestand (Streuobstwiese/-weide, Obstbaumreihen)</b>				
Charakteristik:	Bearbeiter: Bassler				
lfd. Nummer:	<b>1842</b>	Fläche: in m <sup>2</sup>	<b>0</b>	Länge in m:	<b>24</b>
Bestandestyp:	<b>0204 Streuobstbestand (Streuobstwiese/-weide, Obstbaumreihen)</b>				
Charakteristik:	Bearbeiter: Bassler				
lfd. Nummer:	<b>1843</b>	Fläche: in m <sup>2</sup>	<b>0</b>	Länge in m:	<b>29</b>
Bestandestyp:	<b>0204 Streuobstbestand (Streuobstwiese/-weide, Obstbaumreihen)</b>				
Charakteristik:	Bearbeiter: Bassler				
lfd. Nummer:	<b>1844</b>	Fläche: in m <sup>2</sup>	<b>805</b>	Länge in m:	<b>115</b>
Bestandestyp:	<b>0203 Heckenzug</b>				
Charakteristik:	Bearbeiter: Bassler				
lfd. Nummer:	<b>1845</b>	Fläche: in m <sup>2</sup>	<b>0</b>	Länge in m:	<b>22</b>
Bestandestyp:	<b>0204 Streuobstbestand (Streuobstwiese/-weide, Obstbaumreihen)</b>				
Charakteristik:	Bearbeiter: Bassler				
lfd. Nummer:	<b>1846</b>	Fläche: in m <sup>2</sup>	<b>0</b>	Länge in m:	<b>102</b>
Bestandestyp:	<b>0204 Streuobstbestand (Streuobstwiese/-weide, Obstbaumreihen)</b>				
Charakteristik:	Bearbeiter: Bassler				

lfd. Nummer:	<b>1847</b>	Fläche: in m <sup>2</sup>	<b>0</b>	Länge in m:	<b>197</b>
Bestandestyp:	<b>0204 Streuobstbestand (Streuobstwiese/-weide, Obstbaumreihen)</b>				
Charakteristik:	Bearbeiter: Bassler				
lfd. Nummer:	<b>1848</b>	Fläche: in m <sup>2</sup>	<b>0</b>	Länge in m:	<b>344</b>
Bestandestyp:	<b>0204 Streuobstbestand (Streuobstwiese/-weide, Obstbaumreihen)</b>				
Charakteristik:	Bearbeiter: Bassler				
lfd. Nummer:	<b>1849</b>	Fläche: in m <sup>2</sup>	<b>318</b>	Länge in m:	<b>53</b>
Bestandestyp:	<b>0203 Heckenzug</b>				
Charakteristik:	Bearbeiter: Bassler				
lfd. Nummer:	<b>1850</b>	Fläche: in m <sup>2</sup>	<b>1566</b>	Länge in m:	<b>261</b>
Bestandestyp:	<b>0203 Heckenzug</b>				
Charakteristik:	Bearbeiter: Bassler				
lfd. Nummer:	<b>1851</b>	Fläche: in m <sup>2</sup>	<b>486</b>	Länge in m:	<b>81</b>
Bestandestyp:	<b>0203 Heckenzug</b>				
Charakteristik:	Bearbeiter: Bassler				
lfd. Nummer:	<b>1852</b>	Fläche: in m <sup>2</sup>	<b>0</b>	Länge in m:	<b>24</b>
Bestandestyp:	<b>0204 Streuobstbestand (Streuobstwiese/-weide, Obstbaumreihen)</b>				
Charakteristik:	Bearbeiter: Bassler				
lfd. Nummer:	<b>1853</b>	Fläche: in m <sup>2</sup>	<b>0</b>	Länge in m:	<b>56</b>
Bestandestyp:	<b>0204 Streuobstbestand (Streuobstwiese/-weide, Obstbaumreihen)</b>				
Charakteristik:	Bearbeiter: Bassler				
lfd. Nummer:	<b>1854</b>	Fläche: in m <sup>2</sup>	<b>0</b>	Länge in m:	<b>74</b>
Bestandestyp:	<b>0204 Streuobstbestand (Streuobstwiese/-weide, Obstbaumreihen)</b>				
Charakteristik:	Bearbeiter: Bassler				
lfd. Nummer:	<b>1855</b>	Fläche: in m <sup>2</sup>	<b>1206</b>	Länge in m:	<b>201</b>
Bestandestyp:	<b>0203 Heckenzug</b>				
Charakteristik:	Bearbeiter: Bassler				
lfd. Nummer:	<b>1856</b>	Fläche: in m <sup>2</sup>	<b>0</b>	Länge in m:	<b>24</b>
Bestandestyp:	<b>0204 Streuobstbestand (Streuobstwiese/-weide, Obstbaumreihen)</b>				
Charakteristik:	Bearbeiter: Bassler				
lfd. Nummer:	<b>1857</b>	Fläche: in m <sup>2</sup>	<b>0</b>	Länge in m:	<b>42</b>
Bestandestyp:	<b>0204 Streuobstbestand (Streuobstwiese/-weide, Obstbaumreihen)</b>				
Charakteristik:	Bearbeiter: Bassler				
lfd. Nummer:	<b>1858</b>	Fläche: in m <sup>2</sup>	<b>0</b>	Länge in m:	<b>32</b>
Bestandestyp:	<b>0204 Streuobstbestand (Streuobstwiese/-weide, Obstbaumreihen)</b>				
Charakteristik:	Bearbeiter: Bassler				

lfd. Nummer:	<b>1877</b>	Fläche: in m <sup>2</sup>	<b>0</b>	Länge in m:	<b>75</b>
Bestandestyp:	<b>0204 Streuobstbestand (Streuobstwiese/-weide, Obstbaumreihen)</b>				
Charakteristik:	Bearbeiter: Bassler				
lfd. Nummer:	<b>1878</b>	Fläche: in m <sup>2</sup>	<b>0</b>	Länge in m:	<b>81</b>
Bestandestyp:	<b>0204 Streuobstbestand (Streuobstwiese/-weide, Obstbaumreihen)</b>				
Charakteristik:	Bearbeiter: Bassler				
lfd. Nummer:	<b>1879</b>	Fläche: in m <sup>2</sup>	<b>0</b>	Länge in m:	<b>30</b>
Bestandestyp:	<b>0204 Streuobstbestand (Streuobstwiese/-weide, Obstbaumreihen)</b>				
Charakteristik:	Bearbeiter: Bassler				
lfd. Nummer:	<b>1910</b>	Fläche: in m <sup>2</sup>	<b>0</b>	Länge in m:	<b>75</b>
Bestandestyp:	<b>0204 Streuobstbestand (Streuobstwiese/-weide, Obstbaumreihen)</b>				
Charakteristik:	Bearbeiter: Bassler				
lfd. Nummer:	<b>1913</b>	Fläche: in m <sup>2</sup>	<b>0</b>	Länge in m:	<b>24</b>
Bestandestyp:	<b>0204 Streuobstbestand (Streuobstwiese/-weide, Obstbaumreihen)</b>				
Charakteristik:	Bearbeiter: Bassler				
lfd. Nummer:	<b>1914</b>	Fläche: in m <sup>2</sup>	<b>0</b>	Länge in m:	<b>48</b>
Bestandestyp:	<b>0204 Streuobstbestand (Streuobstwiese/-weide, Obstbaumreihen)</b>				
Charakteristik:	Bearbeiter: Bassler				
lfd. Nummer:	<b>1918</b>	Fläche: in m <sup>2</sup>	<b>0</b>	Länge in m:	<b>20</b>
Bestandestyp:	<b>0204 Streuobstbestand (Streuobstwiese/-weide, Obstbaumreihen)</b>				
Charakteristik:	Bearbeiter: Bassler				
lfd. Nummer:	<b>1929</b>	Fläche: in m <sup>2</sup>	<b>0</b>	Länge in m:	<b>75</b>
Bestandestyp:	<b>0204 Streuobstbestand (Streuobstwiese/-weide, Obstbaumreihen)</b>				
Charakteristik:	Bearbeiter: Bassler				
lfd. Nummer:	<b>1946</b>	Fläche: in m <sup>2</sup>	<b>0</b>	Länge in m:	<b>58</b>
Bestandestyp:	<b>0204 Streuobstbestand (Streuobstwiese/-weide, Obstbaumreihen)</b>				
Charakteristik:	Bearbeiter: Bassler				
lfd. Nummer:	<b>1952</b>	Fläche: in m <sup>2</sup>	<b>0</b>	Länge in m:	<b>32</b>
Bestandestyp:	<b>0204 Streuobstbestand (Streuobstwiese/-weide, Obstbaumreihen)</b>				
Charakteristik:	Bearbeiter: Bassler				
lfd. Nummer:	<b>1953</b>	Fläche: in m <sup>2</sup>	<b>0</b>	Länge in m:	<b>97</b>
Bestandestyp:	<b>0204 Streuobstbestand (Streuobstwiese/-weide, Obstbaumreihen)</b>				
Charakteristik:	Bearbeiter: Bassler				
lfd. Nummer:	<b>1954</b>	Fläche: in m <sup>2</sup>	<b>0</b>	Länge in m:	<b>29</b>
Bestandestyp:	<b>0204 Streuobstbestand (Streuobstwiese/-weide, Obstbaumreihen)</b>				
Charakteristik:	Bearbeiter: Bassler				

lfd. Nummer:	<b>1970</b>	Fläche: in m <sup>2</sup>	<b>0</b>	Länge in m:	<b>77</b>
Bestandestyp:	<b>0204 Streuobstbestand (Streuobstwiese/-weide, Obstbaumreihen)</b>				
Charakteristik:	Bearbeiter: Bassler				
lfd. Nummer:	<b>1971</b>	Fläche: in m <sup>2</sup>	<b>0</b>	Länge in m:	<b>13</b>
Bestandestyp:	<b>0204 Streuobstbestand (Streuobstwiese/-weide, Obstbaumreihen)</b>				
Charakteristik:	Bearbeiter: Bassler				
lfd. Nummer:	<b>1972</b>	Fläche: in m <sup>2</sup>	<b>0</b>	Länge in m:	<b>67</b>
Bestandestyp:	<b>0204 Streuobstbestand (Streuobstwiese/-weide, Obstbaumreihen)</b>				
Charakteristik:	Bearbeiter: Bassler				
lfd. Nummer:	<b>1977</b>	Fläche: in m <sup>2</sup>	<b>0</b>	Länge in m:	<b>51</b>
Bestandestyp:	<b>0206 Baumreihe, Allee</b>				
Charakteristik:	Bearbeiter: Bassler				
lfd. Nummer:	<b>1978</b>	Fläche: in m <sup>2</sup>	<b>0</b>	Länge in m:	<b>11</b>
Bestandestyp:	<b>0204 Streuobstbestand (Streuobstwiese/-weide, Obstbaumreihen)</b>				
Charakteristik:	Bearbeiter: Bassler				
lfd. Nummer:	<b>1979</b>	Fläche: in m <sup>2</sup>	<b>0</b>	Länge in m:	<b>33</b>
Bestandestyp:	<b>0204 Streuobstbestand (Streuobstwiese/-weide, Obstbaumreihen)</b>				
Charakteristik:	Bearbeiter: Bassler				
lfd. Nummer:	<b>1980</b>	Fläche: in m <sup>2</sup>	<b>0</b>	Länge in m:	<b>119</b>
Bestandestyp:	<b>0204 Streuobstbestand (Streuobstwiese/-weide, Obstbaumreihen)</b>				
Charakteristik:	Bearbeiter: Bassler				
lfd. Nummer:	<b>1981</b>	Fläche: in m <sup>2</sup>	<b>145</b>	Länge in m:	<b>29</b>
Bestandestyp:	<b>0203 Heckenzug</b>				
Charakteristik:	Bearbeiter: Bassler				
lfd. Nummer:	<b>1993</b>	Fläche: in m <sup>2</sup>	<b>0</b>	Länge in m:	<b>15</b>
Bestandestyp:	<b>0204 Streuobstbestand (Streuobstwiese/-weide, Obstbaumreihen)</b>				
Charakteristik:	Bearbeiter: Bassler				
lfd. Nummer:	<b>2002</b>	Fläche: in m <sup>2</sup>	<b>0</b>	Länge in m:	<b>37</b>
Bestandestyp:	<b>0206 Baumreihe, Allee</b>				
Charakteristik:	Bearbeiter: Bassler				
lfd. Nummer:	<b>2003</b>	Fläche: in m <sup>2</sup>	<b>0</b>	Länge in m:	<b>86</b>
Bestandestyp:	<b>0204 Streuobstbestand (Streuobstwiese/-weide, Obstbaumreihen)</b>				
Charakteristik:	Bearbeiter: Bassler				
lfd. Nummer:	<b>2004</b>	Fläche: in m <sup>2</sup>	<b>0</b>	Länge in m:	<b>124</b>
Bestandestyp:	<b>0204 Streuobstbestand (Streuobstwiese/-weide, Obstbaumreihen)</b>				
Charakteristik:	Bearbeiter: Bassler				

lfd. Nummer:	<b>2005</b>	Fläche: in m <sup>2</sup>	<b>0</b>	Länge in m:	<b>82</b>
Bestandestyp:	<b>0204 Streuobstbestand (Streuobstwiese/-weide, Obstbaumreihen)</b>				
Charakteristik:	Bearbeiter: Bassler				
lfd. Nummer:	<b>2006</b>	Fläche: in m <sup>2</sup>	<b>0</b>	Länge in m:	<b>42</b>
Bestandestyp:	<b>0206 Baumreihe, Allee</b>				
Charakteristik:	Bearbeiter: Bassler				
lfd. Nummer:	<b>2007</b>	Fläche: in m <sup>2</sup>	<b>0</b>	Länge in m:	<b>30</b>
Bestandestyp:	<b>0204 Streuobstbestand (Streuobstwiese/-weide, Obstbaumreihen)</b>				
Charakteristik:	Bearbeiter: Bassler				
lfd. Nummer:	<b>2008</b>	Fläche: in m <sup>2</sup>	<b>0</b>	Länge in m:	<b>31</b>
Bestandestyp:	<b>0204 Streuobstbestand (Streuobstwiese/-weide, Obstbaumreihen)</b>				
Charakteristik:	Bearbeiter: Bassler				
lfd. Nummer:	<b>2010</b>	Fläche: in m <sup>2</sup>	<b>0</b>	Länge in m:	<b>188</b>
Bestandestyp:	<b>0204 Streuobstbestand (Streuobstwiese/-weide, Obstbaumreihen)</b>				
Charakteristik:	Bearbeiter: Bassler				
lfd. Nummer:	<b>2011</b>	Fläche: in m <sup>2</sup>	<b>0</b>	Länge in m:	<b>37</b>
Bestandestyp:	<b>0204 Streuobstbestand (Streuobstwiese/-weide, Obstbaumreihen)</b>				
Charakteristik:	Bearbeiter: Bassler				
lfd. Nummer:	<b>2012</b>	Fläche: in m <sup>2</sup>	<b>402</b>	Länge in m:	<b>67</b>
Bestandestyp:	<b>0203 Heckenzug</b>				
Charakteristik:	Bearbeiter: Bassler				
lfd. Nummer:	<b>2013</b>	Fläche: in m <sup>2</sup>	<b>0</b>	Länge in m:	<b>118</b>
Bestandestyp:	<b>0204 Streuobstbestand (Streuobstwiese/-weide, Obstbaumreihen)</b>				
Charakteristik:	Bearbeiter: Bassler				
lfd. Nummer:	<b>2014</b>	Fläche: in m <sup>2</sup>	<b>0</b>	Länge in m:	<b>17</b>
Bestandestyp:	<b>0204 Streuobstbestand (Streuobstwiese/-weide, Obstbaumreihen)</b>				
Charakteristik:	Bearbeiter: Bassler				
lfd. Nummer:	<b>2015</b>	Fläche: in m <sup>2</sup>	<b>0</b>	Länge in m:	<b>109</b>
Bestandestyp:	<b>0204 Streuobstbestand (Streuobstwiese/-weide, Obstbaumreihen)</b>				
Charakteristik:	Bearbeiter: Bassler				
lfd. Nummer:	<b>2016</b>	Fläche: in m <sup>2</sup>	<b>0</b>	Länge in m:	<b>92</b>
Bestandestyp:	<b>0204 Streuobstbestand (Streuobstwiese/-weide, Obstbaumreihen)</b>				
Charakteristik:	Bearbeiter: Bassler				
lfd. Nummer:	<b>2017</b>	Fläche: in m <sup>2</sup>	<b>0</b>	Länge in m:	<b>103</b>
Bestandestyp:	<b>0204 Streuobstbestand (Streuobstwiese/-weide, Obstbaumreihen)</b>				
Charakteristik:	Bearbeiter: Bassler				



lfd. Nummer:	<b>2018</b>	Fläche: in m <sup>2</sup>	<b>744</b>	Länge in m:	<b>124</b>
Bestandestyp:	<b>0203 Heckenzug</b>				
Charakteristik:					
	Bearbeiter: Bassler				
lfd. Nummer:	<b>2019</b>	Fläche: in m <sup>2</sup>	<b>0</b>	Länge in m:	<b>51</b>
Bestandestyp:	<b>0204 Streuobstbestand (Streuobstwiese/-weide, Obstbaumreihen)</b>				
Charakteristik:					
	Bearbeiter: Bassler				
lfd. Nummer:	<b>2020</b>	Fläche: in m <sup>2</sup>	<b>0</b>	Länge in m:	<b>41</b>
Bestandestyp:	<b>0204 Streuobstbestand (Streuobstwiese/-weide, Obstbaumreihen)</b>				
Charakteristik:					
	Bearbeiter: Bassler				
lfd. Nummer:	<b>2021</b>	Fläche: in m <sup>2</sup>	<b>0</b>	Länge in m:	<b>52</b>
Bestandestyp:	<b>0204 Streuobstbestand (Streuobstwiese/-weide, Obstbaumreihen)</b>				
Charakteristik:					
	Bearbeiter: Bassler				
lfd. Nummer:	<b>2022</b>	Fläche: in m <sup>2</sup>	<b>155</b>	Länge in m:	<b>31</b>
Bestandestyp:	<b>0203 Heckenzug</b>				
Charakteristik:					
	Bearbeiter: Bassler				
lfd. Nummer:	<b>2023</b>	Fläche: in m <sup>2</sup>	<b>236</b>	Länge in m:	<b>59</b>
Bestandestyp:	<b>0203 Heckenzug</b>				
Charakteristik:					
	Bearbeiter: Bassler				
lfd. Nummer:	<b>2024</b>	Fläche: in m <sup>2</sup>	<b>0</b>	Länge in m:	<b>40</b>
Bestandestyp:	<b>0204 Streuobstbestand (Streuobstwiese/-weide, Obstbaumreihen)</b>				
Charakteristik:					
	Bearbeiter: Bassler				
lfd. Nummer:	<b>2025</b>	Fläche: in m <sup>2</sup>	<b>0</b>	Länge in m:	<b>35</b>
Bestandestyp:	<b>0204 Streuobstbestand (Streuobstwiese/-weide, Obstbaumreihen)</b>				
Charakteristik:					
	Bearbeiter: Bassler				
lfd. Nummer:	<b>2026</b>	Fläche: in m <sup>2</sup>	<b>0</b>	Länge in m:	<b>18</b>
Bestandestyp:	<b>0204 Streuobstbestand (Streuobstwiese/-weide, Obstbaumreihen)</b>				
Charakteristik:					
	Bearbeiter: Bassler				
lfd. Nummer:	<b>2027</b>	Fläche: in m <sup>2</sup>	<b>0</b>	Länge in m:	<b>89</b>
Bestandestyp:	<b>0204 Streuobstbestand (Streuobstwiese/-weide, Obstbaumreihen)</b>				
Charakteristik:					
	Bearbeiter: Bassler				
lfd. Nummer:	<b>2028</b>	Fläche: in m <sup>2</sup>	<b>0</b>	Länge in m:	<b>30</b>
Bestandestyp:	<b>0204 Streuobstbestand (Streuobstwiese/-weide, Obstbaumreihen)</b>				
Charakteristik:					
	Bearbeiter: Bassler				
lfd. Nummer:	<b>2029</b>	Fläche: in m <sup>2</sup>	<b>0</b>	Länge in m:	<b>34</b>
Bestandestyp:	<b>0204 Streuobstbestand (Streuobstwiese/-weide, Obstbaumreihen)</b>				
Charakteristik:					
	Bearbeiter: Bassler				

lfd. Nummer:	<b>2030</b>	Fläche: in m <sup>2</sup>	<b>0</b>	Länge in m:	<b>58</b>
Bestandestyp:	<b>0204 Streuobstbestand (Streuobstwiese/-weide, Obstbaumreihen)</b>				
Charakteristik:	Bearbeiter: Bassler				
lfd. Nummer:	<b>2031</b>	Fläche: in m <sup>2</sup>	<b>555</b>	Länge in m:	<b>185</b>
Bestandestyp:	<b>0203 Heckenzug</b>				
Charakteristik:	Bearbeiter: Bassler				
lfd. Nummer:	<b>2032</b>	Fläche: in m <sup>2</sup>	<b>0</b>	Länge in m:	<b>39</b>
Bestandestyp:	<b>0204 Streuobstbestand (Streuobstwiese/-weide, Obstbaumreihen)</b>				
Charakteristik:	Bearbeiter: Bassler				
lfd. Nummer:	<b>2033</b>	Fläche: in m <sup>2</sup>	<b>0</b>	Länge in m:	<b>29</b>
Bestandestyp:	<b>0204 Streuobstbestand (Streuobstwiese/-weide, Obstbaumreihen)</b>				
Charakteristik:	Bearbeiter: Bassler				
lfd. Nummer:	<b>2034</b>	Fläche: in m <sup>2</sup>	<b>0</b>	Länge in m:	<b>19</b>
Bestandestyp:	<b>0204 Streuobstbestand (Streuobstwiese/-weide, Obstbaumreihen)</b>				
Charakteristik:	Bearbeiter: Bassler				
lfd. Nummer:	<b>2035</b>	Fläche: in m <sup>2</sup>	<b>0</b>	Länge in m:	<b>40</b>
Bestandestyp:	<b>0204 Streuobstbestand (Streuobstwiese/-weide, Obstbaumreihen)</b>				
Charakteristik:	Bearbeiter: Bassler				
lfd. Nummer:	<b>2036</b>	Fläche: in m <sup>2</sup>	<b>0</b>	Länge in m:	<b>18</b>
Bestandestyp:	<b>0204 Streuobstbestand (Streuobstwiese/-weide, Obstbaumreihen)</b>				
Charakteristik:	Bearbeiter: Bassler				
lfd. Nummer:	<b>2037</b>	Fläche: in m <sup>2</sup>	<b>0</b>	Länge in m:	<b>37</b>
Bestandestyp:	<b>0204 Streuobstbestand (Streuobstwiese/-weide, Obstbaumreihen)</b>				
Charakteristik:	Bearbeiter: Bassler				
lfd. Nummer:	<b>2038</b>	Fläche: in m <sup>2</sup>	<b>0</b>	Länge in m:	<b>185</b>
Bestandestyp:	<b>0204 Streuobstbestand (Streuobstwiese/-weide, Obstbaumreihen)</b>				
Charakteristik:	Bearbeiter: Bassler				
lfd. Nummer:	<b>2039</b>	Fläche: in m <sup>2</sup>	<b>0</b>	Länge in m:	<b>29</b>
Bestandestyp:	<b>0204 Streuobstbestand (Streuobstwiese/-weide, Obstbaumreihen)</b>				
Charakteristik:	Bearbeiter: Bassler				
lfd. Nummer:	<b>2040</b>	Fläche: in m <sup>2</sup>	<b>0</b>	Länge in m:	<b>184</b>
Bestandestyp:	<b>0206 Baumreihe, Allee</b>				
Charakteristik:	Bearbeiter: Bassler				
lfd. Nummer:	<b>2041</b>	Fläche: in m <sup>2</sup>	<b>0</b>	Länge in m:	<b>90</b>
Bestandestyp:	<b>0204 Streuobstbestand (Streuobstwiese/-weide, Obstbaumreihen)</b>				
Charakteristik:	Bearbeiter: Bassler				

lfd. Nummer:	<b>2042</b>	Fläche: in m <sup>2</sup>	<b>0</b>	Länge in m:	<b>111</b>
Bestandestyp:	<b>0204 Streuobstbestand (Streuobstwiese/-weide, Obstbaumreihen)</b>				
Charakteristik:	Bearbeiter: Bassler				
lfd. Nummer:	<b>2043</b>	Fläche: in m <sup>2</sup>	<b>777</b>	Länge in m:	<b>111</b>
Bestandestyp:	<b>0203 Heckenzug</b>				
Charakteristik:	Bearbeiter: Bassler				
lfd. Nummer:	<b>2044</b>	Fläche: in m <sup>2</sup>	<b>0</b>	Länge in m:	<b>94</b>
Bestandestyp:	<b>0204 Streuobstbestand (Streuobstwiese/-weide, Obstbaumreihen)</b>				
Charakteristik:	Bearbeiter: Bassler				
lfd. Nummer:	<b>2045</b>	Fläche: in m <sup>2</sup>	<b>0</b>	Länge in m:	<b>122</b>
Bestandestyp:	<b>0204 Streuobstbestand (Streuobstwiese/-weide, Obstbaumreihen)</b>				
Charakteristik:	Bearbeiter: Bassler				
lfd. Nummer:	<b>2046</b>	Fläche: in m <sup>2</sup>	<b>0</b>	Länge in m:	<b>46</b>
Bestandestyp:	<b>0204 Streuobstbestand (Streuobstwiese/-weide, Obstbaumreihen)</b>				
Charakteristik:	Bearbeiter: Bassler				
lfd. Nummer:	<b>2047</b>	Fläche: in m <sup>2</sup>	<b>0</b>	Länge in m:	<b>59</b>
Bestandestyp:	<b>0204 Streuobstbestand (Streuobstwiese/-weide, Obstbaumreihen)</b>				
Charakteristik:	Bearbeiter: Bassler				
lfd. Nummer:	<b>2048</b>	Fläche: in m <sup>2</sup>	<b>0</b>	Länge in m:	<b>60</b>
Bestandestyp:	<b>0206 Baumreihe, Allee</b>				
Charakteristik:	Bearbeiter: Bassler				
lfd. Nummer:	<b>2049</b>	Fläche: in m <sup>2</sup>	<b>0</b>	Länge in m:	<b>90</b>
Bestandestyp:	<b>0204 Streuobstbestand (Streuobstwiese/-weide, Obstbaumreihen)</b>				
Charakteristik:	Bearbeiter: Bassler				
lfd. Nummer:	<b>2050</b>	Fläche: in m <sup>2</sup>	<b>0</b>	Länge in m:	<b>86</b>
Bestandestyp:	<b>0204 Streuobstbestand (Streuobstwiese/-weide, Obstbaumreihen)</b>				
Charakteristik:	Bearbeiter: Bassler				
lfd. Nummer:	<b>2051</b>	Fläche: in m <sup>2</sup>	<b>0</b>	Länge in m:	<b>185</b>
Bestandestyp:	<b>0204 Streuobstbestand (Streuobstwiese/-weide, Obstbaumreihen)</b>				
Charakteristik:	Bearbeiter: Bassler				
lfd. Nummer:	<b>2052</b>	Fläche: in m <sup>2</sup>	<b>0</b>	Länge in m:	<b>27</b>
Bestandestyp:	<b>0204 Streuobstbestand (Streuobstwiese/-weide, Obstbaumreihen)</b>				
Charakteristik:	Bearbeiter: Bassler				
lfd. Nummer:	<b>2053</b>	Fläche: in m <sup>2</sup>	<b>380</b>	Länge in m:	<b>95</b>
Bestandestyp:	<b>0203 Heckenzug</b>				
Charakteristik:	Bearbeiter: Bassler				

lfd. Nummer:	<b>2054</b>	Fläche: in m <sup>2</sup>	<b>0</b>	Länge in m:	<b>82</b>
Bestandestyp:	<b>0204 Streuobstbestand (Streuobstwiese/-weide, Obstbaumreihen)</b>				
Charakteristik:	Bearbeiter: Bassler				
lfd. Nummer:	<b>2055</b>	Fläche: in m <sup>2</sup>	<b>0</b>	Länge in m:	<b>13</b>
Bestandestyp:	<b>0204 Streuobstbestand (Streuobstwiese/-weide, Obstbaumreihen)</b>				
Charakteristik:	Bearbeiter: Bassler				
lfd. Nummer:	<b>2056</b>	Fläche: in m <sup>2</sup>	<b>0</b>	Länge in m:	<b>23</b>
Bestandestyp:	<b>0204 Streuobstbestand (Streuobstwiese/-weide, Obstbaumreihen)</b>				
Charakteristik:	Bearbeiter: Bassler				
lfd. Nummer:	<b>2057</b>	Fläche: in m <sup>2</sup>	<b>0</b>	Länge in m:	<b>54</b>
Bestandestyp:	<b>0204 Streuobstbestand (Streuobstwiese/-weide, Obstbaumreihen)</b>				
Charakteristik:	Bearbeiter: Bassler				
lfd. Nummer:	<b>2058</b>	Fläche: in m <sup>2</sup>	<b>0</b>	Länge in m:	<b>89</b>
Bestandestyp:	<b>0204 Streuobstbestand (Streuobstwiese/-weide, Obstbaumreihen)</b>				
Charakteristik:	Bearbeiter: Bassler				
lfd. Nummer:	<b>2059</b>	Fläche: in m <sup>2</sup>	<b>0</b>	Länge in m:	<b>56</b>
Bestandestyp:	<b>0204 Streuobstbestand (Streuobstwiese/-weide, Obstbaumreihen)</b>				
Charakteristik:	Bearbeiter: Bassler				
lfd. Nummer:	<b>2060</b>	Fläche: in m <sup>2</sup>	<b>314</b>	Länge in m:	<b>157</b>
Bestandestyp:	<b>0203 Heckenzug</b>				
Charakteristik:	Bearbeiter: Bassler				
lfd. Nummer:	<b>2061</b>	Fläche: in m <sup>2</sup>	<b>0</b>	Länge in m:	<b>65</b>
Bestandestyp:	<b>0204 Streuobstbestand (Streuobstwiese/-weide, Obstbaumreihen)</b>				
Charakteristik:	Bearbeiter: Bassler				
lfd. Nummer:	<b>2062</b>	Fläche: in m <sup>2</sup>	<b>0</b>	Länge in m:	<b>80</b>
Bestandestyp:	<b>0204 Streuobstbestand (Streuobstwiese/-weide, Obstbaumreihen)</b>				
Charakteristik:	Bearbeiter: Bassler				
lfd. Nummer:	<b>2063</b>	Fläche: in m <sup>2</sup>	<b>0</b>	Länge in m:	<b>150</b>
Bestandestyp:	<b>0204 Streuobstbestand (Streuobstwiese/-weide, Obstbaumreihen)</b>				
Charakteristik:	Bearbeiter: Bassler				
lfd. Nummer:	<b>2064</b>	Fläche: in m <sup>2</sup>	<b>0</b>	Länge in m:	<b>20</b>
Bestandestyp:	<b>0204 Streuobstbestand (Streuobstwiese/-weide, Obstbaumreihen)</b>				
Charakteristik:	Bearbeiter: Bassler				
lfd. Nummer:	<b>2065</b>	Fläche: in m <sup>2</sup>	<b>0</b>	Länge in m:	<b>104</b>
Bestandestyp:	<b>0204 Streuobstbestand (Streuobstwiese/-weide, Obstbaumreihen)</b>				
Charakteristik:	Bearbeiter: Bassler				

lfd. Nummer:	<b>2066</b>	Fläche: in m <sup>2</sup>	<b>0</b>	Länge in m:	<b>30</b>
Bestandestyp:	<b>0204 Streuobstbestand (Streuobstwiese/-weide, Obstbaumreihen)</b>				
Charakteristik:	Bearbeiter: Bassler				
lfd. Nummer:	<b>2067</b>	Fläche: in m <sup>2</sup>	<b>0</b>	Länge in m:	<b>19</b>
Bestandestyp:	<b>0204 Streuobstbestand (Streuobstwiese/-weide, Obstbaumreihen)</b>				
Charakteristik:	Bearbeiter: Bassler				
lfd. Nummer:	<b>2068</b>	Fläche: in m <sup>2</sup>	<b>0</b>	Länge in m:	<b>31</b>
Bestandestyp:	<b>0204 Streuobstbestand (Streuobstwiese/-weide, Obstbaumreihen)</b>				
Charakteristik:	Bearbeiter: Bassler				
lfd. Nummer:	<b>2069</b>	Fläche: in m <sup>2</sup>	<b>46</b>	Länge in m:	<b>46</b>
Bestandestyp:	<b>0203 Heckenzug</b>				
Charakteristik:	Bearbeiter: Bassler				
lfd. Nummer:	<b>2070</b>	Fläche: in m <sup>2</sup>	<b>0</b>	Länge in m:	<b>44</b>
Bestandestyp:	<b>0204 Streuobstbestand (Streuobstwiese/-weide, Obstbaumreihen)</b>				
Charakteristik:	Bearbeiter: Bassler				
lfd. Nummer:	<b>2071</b>	Fläche: in m <sup>2</sup>	<b>668</b>	Länge in m:	<b>167</b>
Bestandestyp:	<b>0203 Heckenzug</b>				
Charakteristik:	Bearbeiter: Bassler				
lfd. Nummer:	<b>2072</b>	Fläche: in m <sup>2</sup>	<b>406</b>	Länge in m:	<b>58</b>
Bestandestyp:	<b>0203 Heckenzug</b>				
Charakteristik:	Bearbeiter: Bassler				
lfd. Nummer:	<b>2089</b>	Fläche: in m <sup>2</sup>	<b>0</b>	Länge in m:	<b>51</b>
Bestandestyp:	<b>0204 Streuobstbestand (Streuobstwiese/-weide, Obstbaumreihen)</b>				
Charakteristik:	Bearbeiter: Bassler				
lfd. Nummer:	<b>2109</b>	Fläche: in m <sup>2</sup>	<b>0</b>	Länge in m:	<b>53</b>
Bestandestyp:	<b>0204 Streuobstbestand (Streuobstwiese/-weide, Obstbaumreihen)</b>				
Charakteristik:	Bearbeiter: Bassler				
lfd. Nummer:	<b>2111</b>	Fläche: in m <sup>2</sup>	<b>0</b>	Länge in m:	<b>31</b>
Bestandestyp:	<b>0204 Streuobstbestand (Streuobstwiese/-weide, Obstbaumreihen)</b>				
Charakteristik:	Bearbeiter: Bassler				
lfd. Nummer:	<b>2112</b>	Fläche: in m <sup>2</sup>	<b>0</b>	Länge in m:	<b>68</b>
Bestandestyp:	<b>0204 Streuobstbestand (Streuobstwiese/-weide, Obstbaumreihen)</b>				
Charakteristik:	Bearbeiter: Bassler				
lfd. Nummer:	<b>2113</b>	Fläche: in m <sup>2</sup>	<b>0</b>	Länge in m:	<b>32</b>
Bestandestyp:	<b>0204 Streuobstbestand (Streuobstwiese/-weide, Obstbaumreihen)</b>				
Charakteristik:	Bearbeiter: Bassler				



lfd. Nummer:	<b>2114</b>	Fläche: in m <sup>2</sup>	<b>0</b>	Länge in m:	<b>112</b>
Bestandestyp:	<b>0204 Streuobstbestand (Streuobstwiese/-weide, Obstbaumreihen)</b>				
Charakteristik:					
	Bearbeiter: Bassler				
lfd. Nummer:	<b>2115</b>	Fläche: in m <sup>2</sup>	<b>0</b>	Länge in m:	<b>130</b>
Bestandestyp:	<b>0204 Streuobstbestand (Streuobstwiese/-weide, Obstbaumreihen)</b>				
Charakteristik:					
	Bearbeiter: Bassler				
lfd. Nummer:	<b>2117</b>	Fläche: in m <sup>2</sup>	<b>0</b>	Länge in m:	<b>33</b>
Bestandestyp:	<b>0204 Streuobstbestand (Streuobstwiese/-weide, Obstbaumreihen)</b>				
Charakteristik:					
	Bearbeiter: Bassler				
lfd. Nummer:	<b>2119</b>	Fläche: in m <sup>2</sup>	<b>1722</b>	Länge in m:	<b>246</b>
Bestandestyp:	<b>0203 Heckenzug</b>				
Charakteristik:					
	Bearbeiter: Bassler				
lfd. Nummer:	<b>2120</b>	Fläche: in m <sup>2</sup>	<b>0</b>	Länge in m:	<b>16</b>
Bestandestyp:	<b>0204 Streuobstbestand (Streuobstwiese/-weide, Obstbaumreihen)</b>				
Charakteristik:					
	Bearbeiter: Bassler				
lfd. Nummer:	<b>2121</b>	Fläche: in m <sup>2</sup>	<b>0</b>	Länge in m:	<b>22</b>
Bestandestyp:	<b>0204 Streuobstbestand (Streuobstwiese/-weide, Obstbaumreihen)</b>				
Charakteristik:					
	Bearbeiter: Bassler				
lfd. Nummer:	<b>2122</b>	Fläche: in m <sup>2</sup>	<b>228</b>	Länge in m:	<b>57</b>
Bestandestyp:	<b>0203 Heckenzug</b>				
Charakteristik:					
	Bearbeiter: Bassler				
lfd. Nummer:	<b>2123</b>	Fläche: in m <sup>2</sup>	<b>0</b>	Länge in m:	<b>116</b>
Bestandestyp:	<b>0204 Streuobstbestand (Streuobstwiese/-weide, Obstbaumreihen)</b>				
Charakteristik:					
	Bearbeiter: Bassler				
lfd. Nummer:	<b>2124</b>	Fläche: in m <sup>2</sup>	<b>0</b>	Länge in m:	<b>90</b>
Bestandestyp:	<b>0204 Streuobstbestand (Streuobstwiese/-weide, Obstbaumreihen)</b>				
Charakteristik:					
	Bearbeiter: Bassler				
lfd. Nummer:	<b>2126</b>	Fläche: in m <sup>2</sup>	<b>168</b>	Länge in m:	<b>28</b>
Bestandestyp:	<b>0203 Heckenzug</b>				
Charakteristik:					
	Bearbeiter: Bassler				
lfd. Nummer:	<b>2136</b>	Fläche: in m <sup>2</sup>	<b>0</b>	Länge in m:	<b>21</b>
Bestandestyp:	<b>0204 Streuobstbestand (Streuobstwiese/-weide, Obstbaumreihen)</b>				
Charakteristik:					
	Bearbeiter: Bassler				
lfd. Nummer:	<b>2434</b>	Fläche: in m <sup>2</sup>	<b>1766</b>	Länge in m:	<b>883</b>
Bestandestyp:	<b>0402 Fließendes Gewässer</b>				
Charakteristik:	Pram im verbauten Gebiet und Autobahnquerung, Sicherung mit Blocksteinen, geringe Restwassermenge, Ausleitungsstrecke				
	Bearbeiter: Bassler				

lfd. Nummer:	<b>2435</b>	Fläche: in m <sup>2</sup>	<b>1766</b>	Länge in m:	<b>883</b>
Bestandestyp:	<b>0402 Fließendes Gewässer</b>				
Charakteristik:	Gewässerpunkt 27: Pram, 1 bis 3 m breit, große Breitenvarianz, Schotterbänke bei Niedrigwasser, unterspülte Ufer, größtenteils unverbaut, nur punktuelle Prallhangsicherungen, geringe Fließgeschwindigkeit;				
	Bearbeiter: Bassler				
lfd. Nummer:	<b>2440</b>	Fläche: in m <sup>2</sup>	<b>3906</b>	Länge in m:	<b>1953</b>
Bestandestyp:	<b>0402 Fließendes Gewässer</b>				
Charakteristik:	Gewässerpunkt 48: 2 m breit, steile Ufer, geringe Fließgeschwindigkeit, punktuell bei Brücke verbaut, sonst unverbaut; mit Uferbegleitgehölz beidseitig;				
	Bearbeiter: Bassler				
lfd. Nummer:	<b>2444</b>	Fläche: in m <sup>2</sup>	<b>951</b>	Länge in m:	<b>951</b>
Bestandestyp:	<b>0402 Fließendes Gewässer</b>				
Charakteristik:	Gewässerpunkt 38; Graben, 1m breit, geringe Wassermenge, natürlicher Flusslauf				
	Bearbeiter: Bassler				
lfd. Nummer:	<b>2445</b>	Fläche: in m <sup>2</sup>	<b>988</b>	Länge in m:	<b>494</b>
Bestandestyp:	<b>0402 Fließendes Gewässer</b>				
Charakteristik:	Gewässerpunkt 54; 1 bis 2 m breiter Bach, geringe Fließgeschwindigkeit, unverbaut, in breitem Uferbegleitgehölz bzw. Wald				
	Bearbeiter: Bassler				
lfd. Nummer:	<b>2446</b>	Fläche: in m <sup>2</sup>	<b>322</b>	Länge in m:	<b>322</b>
Bestandestyp:	<b>0402 Fließendes Gewässer</b>				
Charakteristik:	Gewässerpunkt 102: 1m breiter Bach, unverbaut, gestreckter Flusslauf im Wald				
	Bearbeiter: Bassler				
lfd. Nummer:	<b>2447</b>	Fläche: in m <sup>2</sup>	<b>1712</b>	Länge in m:	<b>1712</b>
Bestandestyp:	<b>0402 Fließendes Gewässer</b>				
Charakteristik:	Gewässerpunkt 101; Bach, 1m breit, gestreckter Flusslauf, beiderseits schmales Uferbegleitgehölz, weitgehend unverbaut, Verzahnung mit Wurzeln				
	Bearbeiter: Bassler				
lfd. Nummer:	<b>2448</b>	Fläche: in m <sup>2</sup>	<b>1026</b>	Länge in m:	<b>513</b>
Bestandestyp:	<b>0402 Fließendes Gewässer</b>				
Charakteristik:	Gewässerpunkt 100: Bach, 2 m breit, beiderseits schmales Uferbegleitgehölz, gestreckter Flusslauf, unverbaut				
	Bearbeiter: Bassler				
lfd. Nummer:	<b>2458</b>	Fläche: in m <sup>2</sup>	<b>1147</b>	Länge in m:	<b>1147</b>
Bestandestyp:	<b>0402 Fließendes Gewässer</b>				
Charakteristik:	Gewässerpunkt 37 und 39; 1 m breiter Graben, geringer Durchfluss, unverbaut, gestreckter Bachlauf, Uferbegleitgehölz teilweise unterbrochen				
	Bearbeiter: Bassler				
lfd. Nummer:	<b>2460</b>	Fläche: in m <sup>2</sup>	<b>1354</b>	Länge in m:	<b>677</b>
Bestandestyp:	<b>0402 Fließendes Gewässer</b>				
Charakteristik:	Gewässerpunkt 22; Pram, 2, 5 m breit, Ufer- und Sohlsicherung durch Blockschichtung, beidseitig Uferbegleitgehölz, geringe Breitenvarianz				
	Bearbeiter: Bassler				
lfd. Nummer:	<b>2465</b>	Fläche: in m <sup>2</sup>	<b>1929</b>	Länge in m:	<b>1929</b>
Bestandestyp:	<b>0402 Fließendes Gewässer</b>				
Charakteristik:	Gewässerpunkt: 35; Graben, 0,75 m breit, beiderseits Uferbegleitgehölz, keine Verbauungen, gestreckter Flusslauf;				
	Bearbeiter: Bassler				

lfd. Nummer:	<b>2470</b>	Fläche: in m <sup>2</sup>	<b>2108</b>	Länge in m:	<b>1054</b>
Bestandestyp:	<b>0402 Fließendes Gewässer</b>				
Charakteristik:	Gewässerpunkt 40: gewundener Flusslauf, nur punktuelle Verbauungen, 1 bis 2 m breit, mittlere Breitenvarianz, geringe Fließgeschwindigkeit, tw. Schaumbildung				
	Bearbeiter: Bassler				
lfd. Nummer:	<b>2478</b>	Fläche: in m <sup>2</sup>	<b>559</b>	Länge in m:	<b>559</b>
Bestandestyp:	<b>0402 Fließendes Gewässer</b>				
Charakteristik:	Gewässerpunkt 3: 1 m breiter Bach, gestreckter Lauf, Verlauf durch Wald, Sohle: Kies und Schotter, Verzahnung mit Wurzeln, naturnah				
	Bearbeiter: Bassler				
lfd. Nummer:	<b>2487</b>	Fläche: in m <sup>2</sup>	<b>524</b>	Länge in m:	<b>262</b>
Bestandestyp:	<b>0402 Fließendes Gewässer</b>				
Charakteristik:	Gewässerpunkt 2: gewundener Flusslauf, Schotterbänke, Prallhangsicherung durch Blockwurf, beidseitig Uferbegleitgehölz, mittlere Fließgeschwindigkeit				
	Bearbeiter: Bassler				
lfd. Nummer:	<b>2489</b>	Fläche: in m <sup>2</sup>	<b>1026</b>	Länge in m:	<b>513</b>
Bestandestyp:	<b>0402 Fließendes Gewässer</b>				
Charakteristik:	Gewässerpunkt 11: Bach, 1 bis 2 m breit, Sohle: Kies bis Schotter, unverbaut, beidseitig Gehölze, gestreckter Flusslauf				
	Bearbeiter: Bassler				
lfd. Nummer:	<b>2490</b>	Fläche: in m <sup>2</sup>	<b>1364</b>	Länge in m:	<b>682</b>
Bestandestyp:	<b>0402 Fließendes Gewässer</b>				
Charakteristik:	Gewässerpunkt 23: Pram; 2 bis 3 m breit, große Breitenvarianz, Schotterbänke bei Niederwasser, Gehölze beidseitig, Verzahnung mit Wurzeln, gestreckter Flusslauf, keine Ufersicherung				
	Bearbeiter: Bassler				
lfd. Nummer:	<b>2491</b>	Fläche: in m <sup>2</sup>	<b>150</b>	Länge in m:	<b>150</b>
Bestandestyp:	<b>0402 Fließendes Gewässer</b>				
Charakteristik:	Kleiner Seitenbach, 1m breit, beiderseits Uferbegleitgehölz, gestreckter Bachlauf, unverbaut				
	Bearbeiter: Bassler				
lfd. Nummer:	<b>2492</b>	Fläche: in m <sup>2</sup>	<b>2607</b>	Länge in m:	<b>2607</b>
Bestandestyp:	<b>0402 Fließendes Gewässer</b>				
Charakteristik:	Gewässerpunkt 7: Bach 1 bis 1,5 m breit, gewundener Flusslauf, mittlere Fließgeschwindigkeit, beiderseits Uferbegleitgehölze, nicht reguliert, im unteren Bereich Einlauf in Teich, dort schlammig;				
	Bearbeiter: Bassler				
lfd. Nummer:	<b>2493</b>	Fläche: in m <sup>2</sup>	<b>590</b>	Länge in m:	<b>590</b>
Bestandestyp:	<b>0402 Fließendes Gewässer</b>				
Charakteristik:	Kleiner Bach, der in die Pram mündet, 1 m breit, unverbaut, beidseitig Uferbegleitgehölz, gestreckter Bachlauf				
	Bearbeiter: Bassler				
lfd. Nummer:	<b>2495</b>	Fläche: in m <sup>2</sup>	<b>3886</b>	Länge in m:	<b>1943</b>
Bestandestyp:	<b>0402 Fließendes Gewässer</b>				
Charakteristik:	Gewässerpunkte 31: Pram, 1 bis 3 m breit, große Breitenvarianz, Schotterbänke bei Niedrigwasser, unterspülte Ufer, größtenteils unverbaut, nur punktuelle Prallhangsicherungen, geringe Fließgeschwindigkeit				
	Bearbeiter: Bassler				
lfd. Nummer:	<b>2497</b>	Fläche: in m <sup>2</sup>	<b>2174</b>	Länge in m:	<b>1087</b>
Bestandestyp:	<b>0402 Fließendes Gewässer</b>				
Charakteristik:	Gewässerpunkt 32: 1 bis 3 m breit, große Breitenvarianz, mittlere Fließgeschwindigkeit, Schotterbänke, Totholz, Verlauf im Wald, keine Verbauungen				
	Bearbeiter: Bassler				
lfd. Nummer:	<b>2498</b>	Fläche: in m <sup>2</sup>	<b>219</b>	Länge in m:	<b>219</b>
Bestandestyp:	<b>0402 Fließendes Gewässer</b>				
Charakteristik:	Kleiner Seitenbach, 1 m breit, gestreckter Flusslauf, entspringt in kleinem Wäldchen				
	Bearbeiter: Bassler				

lfd. Nummer:	<b>2499</b>	Fläche: in m <sup>2</sup>	<b>100</b>	Länge in m:	<b>50</b>
Bestandestyp:	<b>0402 Fließendes Gewässer</b>				
Charakteristik:	Gewässerpunkt 24: 0,5 m breiter Wiesengraben, keine Uferbegleitgehölze				
	Bearbeiter: Bassler				
lfd. Nummer:	<b>2500</b>	Fläche: in m <sup>2</sup>	<b>1385</b>	Länge in m:	<b>1385</b>
Bestandestyp:	<b>0402 Fließendes Gewässer</b>				
Charakteristik:	Gewässerpunkt 1: 1 m breiter Bach, gewundener Flusslauf unterhalb von Geländestufe, beidseitig Uferbegleitgehölze oder am Waldrand, Sohlsubstrat: Kies bis Schotter, Schotterbänke bei Niedrigwasser, Verzahnung mit Wurzeln, bei Brücken unverfugter Blockwurf, sonst teilweise Prallhangsicherung				
	Bearbeiter: Bassler				
lfd. Nummer:	<b>2501</b>	Fläche: in m <sup>2</sup>	<b>1008</b>	Länge in m:	<b>1008</b>
Bestandestyp:	<b>0402 Fließendes Gewässer</b>				
Charakteristik:	Gewässerpunkt 2: gewundener Flusslauf, Schotterbänke, Sohlsubstrat Schotter, Prallhangsicherung mit Blockwurf, mittlere Fließgeschwindigkeit, beidseitig schmales Uferbegleitgehölz				
	Bearbeiter: Bassler				
lfd. Nummer:	<b>2502</b>	Fläche: in m <sup>2</sup>	<b>762</b>	Länge in m:	<b>254</b>
Bestandestyp:	<b>0402 Fließendes Gewässer</b>				
Charakteristik:	Gewässerpunkt 8: Bach 2,5 bis 3 m breit, geringe Breitenvarianz, gestreckter, vermutlich begradigter Flusslauf, Ufersicherung mit geschichteten Blocksteinen, teilweise auch Sohlstabilisierung mit Blocksteinen, Uferbegleitgehölz teilweise lückig				
	Bearbeiter: Bassler				
lfd. Nummer:	<b>2503</b>	Fläche: in m <sup>2</sup>	<b>462</b>	Länge in m:	<b>462</b>
Bestandestyp:	<b>0402 Fließendes Gewässer</b>				
Charakteristik:	Gewässerpunkt 4: Graben, 0,5 m breit, Gemeindegrenze, gestreckter Flusslauf, Sohlsubstrat Kies, Verzahnung mit Wurzeln des Uferbegleitgehölzes				
	Bearbeiter: Bassler				
lfd. Nummer:	<b>2504</b>	Fläche: in m <sup>2</sup>	<b>1914</b>	Länge in m:	<b>957</b>
Bestandestyp:	<b>0402 Fließendes Gewässer</b>				
Charakteristik:	Gewässerpunkt 29: Pram, 1 bis 2 m breit, unverbaut, Sohlsubstrat Schotter, Verzahnung mit Wurzeln des relativ breiten Uferbegleitgehölzes, gewundener bis gestreckter Bachlauf;				
	Bearbeiter: Bassler				
lfd. Nummer:	<b>3279</b>	Fläche: in m <sup>2</sup>	<b>176</b>	Länge in m:	<b>44</b>
Bestandestyp:	<b>0203 Heckenzug</b>				
Charakteristik:					
	Bearbeiter: Bassler				
lfd. Nummer:	<b>4053</b>	Fläche: in m <sup>2</sup>	<b>640</b>	Länge in m:	<b>0</b>
Bestandestyp:	<b>0204 Streuobstbestand (Streuobstwiese/-weide, Obstbaumreihen)</b>				
Charakteristik:					
	Bearbeiter: Bassler				
lfd. Nummer:	<b>4186</b>	Fläche: in m <sup>2</sup>	<b>915</b>	Länge in m:	<b>0</b>
Bestandestyp:	<b>0204 Streuobstbestand (Streuobstwiese/-weide, Obstbaumreihen)</b>				
Charakteristik:					
	Bearbeiter: Bassler				
lfd. Nummer:	<b>4189</b>	Fläche: in m <sup>2</sup>	<b>32845</b>	Länge in m:	<b>1654</b>
Bestandestyp:	<b>0202 Uferbegleitgehölz</b>				
Charakteristik:	Uferbegleitgehölz, beidseitig, ein- bis mehrreihig, teilweise in Laubmischwald übergehend; Alnus glutinosa häufig, Fraxinus excelsior häufig, Quercus robur, Salix fragilis; Strauchschicht: Prunus padus, Sambucus nigra; Krautschicht: Urtica dioica, Brachypodium sylvaticum				
	Bearbeiter: Bassler				

lfd. Nummer:	<b>4190</b>	Fläche: in m <sup>2</sup>	<b>738</b>	Länge in m:	<b>0</b>
Bestandestyp:	<b>0203 Heckenzug</b>				
Charakteristik:					
	Bearbeiter: Bassler				
lfd. Nummer:	<b>4191</b>	Fläche: in m <sup>2</sup>	<b>4661</b>	Länge in m:	<b>0</b>
Bestandestyp:	<b>0204 Streuobstbestand (Streuobstwiese/-weide, Obstbaumreihen)</b>				
Charakteristik:					
	Bearbeiter: Bassler				
lfd. Nummer:	<b>4192</b>	Fläche: in m <sup>2</sup>	<b>647</b>	Länge in m:	<b>0</b>
Bestandestyp:	<b>0204 Streuobstbestand (Streuobstwiese/-weide, Obstbaumreihen)</b>				
Charakteristik:					
	Bearbeiter: Bassler				
lfd. Nummer:	<b>4194</b>	Fläche: in m <sup>2</sup>	<b>239</b>	Länge in m:	<b>0</b>
Bestandestyp:	<b>0204 Streuobstbestand (Streuobstwiese/-weide, Obstbaumreihen)</b>				
Charakteristik:					
	Bearbeiter: Bassler				
lfd. Nummer:	<b>4196</b>	Fläche: in m <sup>2</sup>	<b>1770</b>	Länge in m:	<b>0</b>
Bestandestyp:	<b>0204 Streuobstbestand (Streuobstwiese/-weide, Obstbaumreihen)</b>				
Charakteristik:					
	Bearbeiter: Bassler				
lfd. Nummer:	<b>4197</b>	Fläche: in m <sup>2</sup>	<b>1399</b>	Länge in m:	<b>0</b>
Bestandestyp:	<b>0204 Streuobstbestand (Streuobstwiese/-weide, Obstbaumreihen)</b>				
Charakteristik:					
	Bearbeiter: Bassler				
lfd. Nummer:	<b>4198</b>	Fläche: in m <sup>2</sup>	<b>747</b>	Länge in m:	<b>0</b>
Bestandestyp:	<b>0204 Streuobstbestand (Streuobstwiese/-weide, Obstbaumreihen)</b>				
Charakteristik:					
	Bearbeiter: Bassler				
lfd. Nummer:	<b>4199</b>	Fläche: in m <sup>2</sup>	<b>1605</b>	Länge in m:	<b>0</b>
Bestandestyp:	<b>0204 Streuobstbestand (Streuobstwiese/-weide, Obstbaumreihen)</b>				
Charakteristik:					
	Bearbeiter: Bassler				
lfd. Nummer:	<b>4200</b>	Fläche: in m <sup>2</sup>	<b>3014</b>	Länge in m:	<b>0</b>
Bestandestyp:	<b>0103 Laub-Nadel-Mischwald/Laub-Nadelholz-Mischforst</b>				
Charakteristik:					
	Bearbeiter: Bassler				
lfd. Nummer:	<b>4201</b>	Fläche: in m <sup>2</sup>	<b>793</b>	Länge in m:	<b>0</b>
Bestandestyp:	<b>0201 Kleinstwaldfläche ("Feldgehölz"), Gebüsch oder Baumgruppe unter 1000m<sup>2</sup></b>				
Charakteristik:	Alnus glutinosa, Pyrus pyraeaster, Salix alba, Salix fragilis, Strauchschicht: Sambucus nigra; Krautschicht: Urtica dioica, Filipendula ulmaria				
	Bearbeiter: Bassler				
lfd. Nummer:	<b>4203</b>	Fläche: in m <sup>2</sup>	<b>493</b>	Länge in m:	<b>0</b>
Bestandestyp:	<b>0204 Streuobstbestand (Streuobstwiese/-weide, Obstbaumreihen)</b>				
Charakteristik:					
	Bearbeiter: Bassler				
lfd. Nummer:	<b>4207</b>	Fläche: in m <sup>2</sup>	<b>78450</b>	Länge in m:	<b>0</b>
Bestandestyp:	<b>0102 Nadelwald/Nadelholzforst</b>				
Charakteristik:					
	Bearbeiter: Bassler				

lfd. Nummer:	<b>4208</b>	Fläche: in m <sup>2</sup>	<b>3469</b>	Länge in m:	<b>0</b>
Bestandestyp:	<b>0102 Nadelwald/Nadelholzforst</b>				
Charakteristik:					
	Bearbeiter: Bassler				
lfd. Nummer:	<b>4221</b>	Fläche: in m <sup>2</sup>	<b>4623</b>	Länge in m:	<b>0</b>
Bestandestyp:	<b>0204 Streuobstbestand (Streuobstwiese/-weide, Obstbaumreihen)</b>				
Charakteristik:					
	Bearbeiter: Bassler				
lfd. Nummer:	<b>4273</b>	Fläche: in m <sup>2</sup>	<b>2379</b>	Länge in m:	<b>353</b>
Bestandestyp:	<b>0202 Uferbegleitgehölz</b>				
Charakteristik:	Uferbegleitgehölz auf dem Gemeindegebiet von Pram; einreihig; Alnus glutinosa häufig, Fraxinus excelsior häufig, Quercus robur, Salix fragilis; Strauchschicht: Prunus padus, Sambucus nigra; Krautschicht: Urtica dioica, Brachypodium sylvaticum				
	Bearbeiter: Bassler				
lfd. Nummer:	<b>4275</b>	Fläche: in m <sup>2</sup>	<b>3001</b>	Länge in m:	<b>0</b>
Bestandestyp:	<b>0102 Nadelwald/Nadelholzforst</b>				
Charakteristik:					
	Bearbeiter: Bassler				
lfd. Nummer:	<b>4276</b>	Fläche: in m <sup>2</sup>	<b>763</b>	Länge in m:	<b>0</b>
Bestandestyp:	<b>0204 Streuobstbestand (Streuobstwiese/-weide, Obstbaumreihen)</b>				
Charakteristik:					
	Bearbeiter: Bassler				
lfd. Nummer:	<b>4501</b>	Fläche: in m <sup>2</sup>	<b>1112</b>	Länge in m:	<b>0</b>
Bestandestyp:	<b>0103 Laub-Nadel-Mischwald/Laub-Nadelholz-Mischforst</b>				
Charakteristik:					
	Bearbeiter: Bassler				
lfd. Nummer:	<b>4597</b>	Fläche: in m <sup>2</sup>	<b>42716</b>	Länge in m:	<b>0</b>
Bestandestyp:	<b>0102 Nadelwald/Nadelholzforst</b>				
Charakteristik:					
	Bearbeiter: Bassler				
lfd. Nummer:	<b>4598</b>	Fläche: in m <sup>2</sup>	<b>377</b>	Länge in m:	<b>0</b>
Bestandestyp:	<b>0204 Streuobstbestand (Streuobstwiese/-weide, Obstbaumreihen)</b>				
Charakteristik:					
	Bearbeiter: Bassler				
lfd. Nummer:	<b>4599</b>	Fläche: in m <sup>2</sup>	<b>4598</b>	Länge in m:	<b>0</b>
Bestandestyp:	<b>0204 Streuobstbestand (Streuobstwiese/-weide, Obstbaumreihen)</b>				
Charakteristik:					
	Bearbeiter: Bassler				
lfd. Nummer:	<b>4600</b>	Fläche: in m <sup>2</sup>	<b>937</b>	Länge in m:	<b>0</b>
Bestandestyp:	<b>0204 Streuobstbestand (Streuobstwiese/-weide, Obstbaumreihen)</b>				
Charakteristik:					
	Bearbeiter: Bassler				
lfd. Nummer:	<b>4601</b>	Fläche: in m <sup>2</sup>	<b>1207</b>	Länge in m:	<b>0</b>
Bestandestyp:	<b>0304 Sukzessionsfläche in ehemaligen Intensivgebieten</b>				
Charakteristik:					
	Bearbeiter: Bassler				
lfd. Nummer:	<b>4602</b>	Fläche: in m <sup>2</sup>	<b>15896</b>	Länge in m:	<b>0</b>
Bestandestyp:	<b>0102 Nadelwald/Nadelholzforst</b>				
Charakteristik:					
	Bearbeiter: Bassler				



lfd. Nummer:	<b>4603</b>	Fläche: in m <sup>2</sup>	<b>636</b>	Länge in m:	<b>0</b>
Bestandestyp:	<b>0204 Streuobstbestand (Streuobstwiese/-weide, Obstbaumreihen)</b>				
Charakteristik:	Bearbeiter: Bassler				
lfd. Nummer:	<b>4604</b>	Fläche: in m <sup>2</sup>	<b>3267</b>	Länge in m:	<b>0</b>
Bestandestyp:	<b>0103 Laub-Nadel-Mischwald/Laub-Nadelholz-Mischforst</b>				
Charakteristik:	Bearbeiter: Bassler				
lfd. Nummer:	<b>4605</b>	Fläche: in m <sup>2</sup>	<b>2074</b>	Länge in m:	<b>0</b>
Bestandestyp:	<b>0204 Streuobstbestand (Streuobstwiese/-weide, Obstbaumreihen)</b>				
Charakteristik:	Bearbeiter: Bassler				
lfd. Nummer:	<b>4607</b>	Fläche: in m <sup>2</sup>	<b>3043</b>	Länge in m:	<b>0</b>
Bestandestyp:	<b>0104 Laubwald/Laubholzforst</b>				
Charakteristik:	Bearbeiter: Bassler				
lfd. Nummer:	<b>4608</b>	Fläche: in m <sup>2</sup>	<b>917</b>	Länge in m:	<b>0</b>
Bestandestyp:	<b>0204 Streuobstbestand (Streuobstwiese/-weide, Obstbaumreihen)</b>				
Charakteristik:	Bearbeiter: Bassler				
lfd. Nummer:	<b>4609</b>	Fläche: in m <sup>2</sup>	<b>4025</b>	Länge in m:	<b>0</b>
Bestandestyp:	<b>0204 Streuobstbestand (Streuobstwiese/-weide, Obstbaumreihen)</b>				
Charakteristik:	Bearbeiter: Bassler				
lfd. Nummer:	<b>4610</b>	Fläche: in m <sup>2</sup>	<b>2045</b>	Länge in m:	<b>0</b>
Bestandestyp:	<b>0204 Streuobstbestand (Streuobstwiese/-weide, Obstbaumreihen)</b>				
Charakteristik:	Bearbeiter: Bassler				
lfd. Nummer:	<b>4611</b>	Fläche: in m <sup>2</sup>	<b>91098</b>	Länge in m:	<b>0</b>
Bestandestyp:	<b>0104 Laubwald/Laubholzforst</b>				
Charakteristik:	Bearbeiter: Bassler				
lfd. Nummer:	<b>4612</b>	Fläche: in m <sup>2</sup>	<b>892</b>	Länge in m:	<b>0</b>
Bestandestyp:	<b>0204 Streuobstbestand (Streuobstwiese/-weide, Obstbaumreihen)</b>				
Charakteristik:	Bearbeiter: Bassler				
lfd. Nummer:	<b>4613</b>	Fläche: in m <sup>2</sup>	<b>3334</b>	Länge in m:	<b>0</b>
Bestandestyp:	<b>0204 Streuobstbestand (Streuobstwiese/-weide, Obstbaumreihen)</b>				
Charakteristik:	Bearbeiter: Bassler				
lfd. Nummer:	<b>4614</b>	Fläche: in m <sup>2</sup>	<b>2298</b>	Länge in m:	<b>0</b>
Bestandestyp:	<b>0204 Streuobstbestand (Streuobstwiese/-weide, Obstbaumreihen)</b>				
Charakteristik:	Bearbeiter: Bassler				
lfd. Nummer:	<b>4623</b>	Fläche: in m <sup>2</sup>	<b>206</b>	Länge in m:	<b>0</b>
Bestandestyp:	<b>0204 Streuobstbestand (Streuobstwiese/-weide, Obstbaumreihen)</b>				
Charakteristik:	Bearbeiter: Bassler				

lfd. Nummer:	<b>4624</b>	Fläche: in m <sup>2</sup>	<b>3282</b>	Länge in m:	<b>0</b>
Bestandestyp:	<b>0104 Laubwald/Laubholzforst</b>				
Charakteristik:	Bearbeiter: Bassler				
lfd. Nummer:	<b>4625</b>	Fläche: in m <sup>2</sup>	<b>1215</b>	Länge in m:	<b>0</b>
Bestandestyp:	<b>0204 Streuobstbestand (Streuobstwiese/-weide, Obstbaumreihen)</b>				
Charakteristik:	Bearbeiter: Bassler				
lfd. Nummer:	<b>4628</b>	Fläche: in m <sup>2</sup>	<b>79029</b>	Länge in m:	<b>0</b>
Bestandestyp:	<b>0103 Laub-Nadel-Mischwald/Laub-Nadelholz-Mischforst</b>				
Charakteristik:	Bearbeiter: Bassler				
lfd. Nummer:	<b>4630</b>	Fläche: in m <sup>2</sup>	<b>378</b>	Länge in m:	<b>0</b>
Bestandestyp:	<b>0204 Streuobstbestand (Streuobstwiese/-weide, Obstbaumreihen)</b>				
Charakteristik:	Bearbeiter: Bassler				
lfd. Nummer:	<b>4632</b>	Fläche: in m <sup>2</sup>	<b>1892</b>	Länge in m:	<b>0</b>
Bestandestyp:	<b>0204 Streuobstbestand (Streuobstwiese/-weide, Obstbaumreihen)</b>				
Charakteristik:	Bearbeiter: Bassler				
lfd. Nummer:	<b>4634</b>	Fläche: in m <sup>2</sup>	<b>56810</b>	Länge in m:	<b>0</b>
Bestandestyp:	<b>0104 Laubwald/Laubholzforst</b>				
Charakteristik:	Bearbeiter: Bassler				
lfd. Nummer:	<b>4635</b>	Fläche: in m <sup>2</sup>	<b>1495</b>	Länge in m:	<b>0</b>
Bestandestyp:	<b>0204 Streuobstbestand (Streuobstwiese/-weide, Obstbaumreihen)</b>				
Charakteristik:	Bearbeiter: Bassler				
lfd. Nummer:	<b>4636</b>	Fläche: in m <sup>2</sup>	<b>1909</b>	Länge in m:	<b>0</b>
Bestandestyp:	<b>0204 Streuobstbestand (Streuobstwiese/-weide, Obstbaumreihen)</b>				
Charakteristik:	Bearbeiter: Bassler				
lfd. Nummer:	<b>4637</b>	Fläche: in m <sup>2</sup>	<b>587</b>	Länge in m:	<b>0</b>
Bestandestyp:	<b>0204 Streuobstbestand (Streuobstwiese/-weide, Obstbaumreihen)</b>				
Charakteristik:	Bearbeiter: Bassler				
lfd. Nummer:	<b>4638</b>	Fläche: in m <sup>2</sup>	<b>1755</b>	Länge in m:	<b>0</b>
Bestandestyp:	<b>0204 Streuobstbestand (Streuobstwiese/-weide, Obstbaumreihen)</b>				
Charakteristik:	Bearbeiter: Bassler				
lfd. Nummer:	<b>4639</b>	Fläche: in m <sup>2</sup>	<b>183</b>	Länge in m:	<b>0</b>
Bestandestyp:	<b>0401 Stehendes Gewässer</b>				
Charakteristik:	Rechteckiger Fischteich; eutroph, mit Uferbegleitgehölz				
	Bearbeiter: Bassler				
lfd. Nummer:	<b>4640</b>	Fläche: in m <sup>2</sup>	<b>717</b>	Länge in m:	<b>0</b>
Bestandestyp:	<b>0204 Streuobstbestand (Streuobstwiese/-weide, Obstbaumreihen)</b>				
Charakteristik:	Bearbeiter: Bassler				

lfd. Nummer:	<b>4641</b>	Fläche: in m <sup>2</sup>	<b>1602</b>	Länge in m:	<b>0</b>
Bestandestyp:	<b>0204 Streuobstbestand (Streuobstwiese/-weide, Obstbaumreihen)</b>				
Charakteristik:	Bearbeiter: Bassler				
lfd. Nummer:	<b>4642</b>	Fläche: in m <sup>2</sup>	<b>6190</b>	Länge in m:	<b>0</b>
Bestandestyp:	<b>0204 Streuobstbestand (Streuobstwiese/-weide, Obstbaumreihen)</b>				
Charakteristik:	Bearbeiter: Bassler				
lfd. Nummer:	<b>4643</b>	Fläche: in m <sup>2</sup>	<b>1698</b>	Länge in m:	<b>0</b>
Bestandestyp:	<b>0204 Streuobstbestand (Streuobstwiese/-weide, Obstbaumreihen)</b>				
Charakteristik:	Bearbeiter: Bassler				
lfd. Nummer:	<b>4644</b>	Fläche: in m <sup>2</sup>	<b>1500</b>	Länge in m:	<b>0</b>
Bestandestyp:	<b>0204 Streuobstbestand (Streuobstwiese/-weide, Obstbaumreihen)</b>				
Charakteristik:	Bearbeiter: Bassler				
lfd. Nummer:	<b>4645</b>	Fläche: in m <sup>2</sup>	<b>44806</b>	Länge in m:	<b>0</b>
Bestandestyp:	<b>0102 Nadelwald/Nadelholzforst</b>				
Charakteristik:	Bearbeiter: Bassler				
lfd. Nummer:	<b>4646</b>	Fläche: in m <sup>2</sup>	<b>3480</b>	Länge in m:	<b>0</b>
Bestandestyp:	<b>0102 Nadelwald/Nadelholzforst</b>				
Charakteristik:	Bearbeiter: Bassler				
lfd. Nummer:	<b>4647</b>	Fläche: in m <sup>2</sup>	<b>2100</b>	Länge in m:	<b>0</b>
Bestandestyp:	<b>0204 Streuobstbestand (Streuobstwiese/-weide, Obstbaumreihen)</b>				
Charakteristik:	Bearbeiter: Bassler				
lfd. Nummer:	<b>4648</b>	Fläche: in m <sup>2</sup>	<b>6811</b>	Länge in m:	<b>0</b>
Bestandestyp:	<b>0204 Streuobstbestand (Streuobstwiese/-weide, Obstbaumreihen)</b>				
Charakteristik:	Bearbeiter: Bassler				
lfd. Nummer:	<b>4649</b>	Fläche: in m <sup>2</sup>	<b>2003</b>	Länge in m:	<b>0</b>
Bestandestyp:	<b>0204 Streuobstbestand (Streuobstwiese/-weide, Obstbaumreihen)</b>				
Charakteristik:	Bearbeiter: Bassler				
lfd. Nummer:	<b>4650</b>	Fläche: in m <sup>2</sup>	<b>1485</b>	Länge in m:	<b>0</b>
Bestandestyp:	<b>0204 Streuobstbestand (Streuobstwiese/-weide, Obstbaumreihen)</b>				
Charakteristik:	Bearbeiter: Bassler				
lfd. Nummer:	<b>4651</b>	Fläche: in m <sup>2</sup>	<b>2598</b>	Länge in m:	<b>0</b>
Bestandestyp:	<b>0204 Streuobstbestand (Streuobstwiese/-weide, Obstbaumreihen)</b>				
Charakteristik:	Bearbeiter: Bassler				
lfd. Nummer:	<b>4652</b>	Fläche: in m <sup>2</sup>	<b>686</b>	Länge in m:	<b>0</b>
Bestandestyp:	<b>0204 Streuobstbestand (Streuobstwiese/-weide, Obstbaumreihen)</b>				
Charakteristik:	Bearbeiter: Bassler				

lfd. Nummer:	<b>4653</b>	Fläche: in m <sup>2</sup>	<b>91927</b>	Länge in m:	<b>0</b>
Bestandestyp:	<b>0103 Laub-Nadel-Mischwald/Laub-Nadelholz-Mischforst</b>				
Charakteristik:					
	Bearbeiter: Bassler				
lfd. Nummer:	<b>4654</b>	Fläche: in m <sup>2</sup>	<b>727</b>	Länge in m:	<b>0</b>
Bestandestyp:	<b>0401 Stehendes Gewässer</b>				
Charakteristik:	Teich am Ortsrand, eher eutroph, Ufer teilweise flach, kein Uferbegleitgehölz				
	Bearbeiter: Bassler				
lfd. Nummer:	<b>4655</b>	Fläche: in m <sup>2</sup>	<b>346</b>	Länge in m:	<b>0</b>
Bestandestyp:	<b>0401 Stehendes Gewässer</b>				
Charakteristik:	Teich am Rand eines Wäldchens, eutroph				
	Bearbeiter: Bassler				
lfd. Nummer:	<b>4656</b>	Fläche: in m <sup>2</sup>	<b>1056</b>	Länge in m:	<b>0</b>
Bestandestyp:	<b>0204 Streuobstbestand (Streuobstwiese/-weide, Obstbaumreihen)</b>				
Charakteristik:					
	Bearbeiter: Bassler				
lfd. Nummer:	<b>4657</b>	Fläche: in m <sup>2</sup>	<b>1415</b>	Länge in m:	<b>0</b>
Bestandestyp:	<b>0204 Streuobstbestand (Streuobstwiese/-weide, Obstbaumreihen)</b>				
Charakteristik:					
	Bearbeiter: Bassler				
lfd. Nummer:	<b>4658</b>	Fläche: in m <sup>2</sup>	<b>998</b>	Länge in m:	<b>0</b>
Bestandestyp:	<b>0401 Stehendes Gewässer</b>				
Charakteristik:	Fischteich, steile Ufer, eutroph, Besatz mit Goldfischen, kein Uferbegleitgehölz				
	Bearbeiter: Bassler				
lfd. Nummer:	<b>4659</b>	Fläche: in m <sup>2</sup>	<b>12745</b>	Länge in m:	<b>0</b>
Bestandestyp:	<b>0102 Nadelwald/Nadelholzforst</b>				
Charakteristik:					
	Bearbeiter: Bassler				
lfd. Nummer:	<b>4660</b>	Fläche: in m <sup>2</sup>	<b>411</b>	Länge in m:	<b>0</b>
Bestandestyp:	<b>0204 Streuobstbestand (Streuobstwiese/-weide, Obstbaumreihen)</b>				
Charakteristik:					
	Bearbeiter: Bassler				
lfd. Nummer:	<b>4661</b>	Fläche: in m <sup>2</sup>	<b>143</b>	Länge in m:	<b>0</b>
Bestandestyp:	<b>0204 Streuobstbestand (Streuobstwiese/-weide, Obstbaumreihen)</b>				
Charakteristik:					
	Bearbeiter: Bassler				
lfd. Nummer:	<b>4662</b>	Fläche: in m <sup>2</sup>	<b>1057</b>	Länge in m:	<b>0</b>
Bestandestyp:	<b>0204 Streuobstbestand (Streuobstwiese/-weide, Obstbaumreihen)</b>				
Charakteristik:					
	Bearbeiter: Bassler				
lfd. Nummer:	<b>4663</b>	Fläche: in m <sup>2</sup>	<b>609</b>	Länge in m:	<b>0</b>
Bestandestyp:	<b>0204 Streuobstbestand (Streuobstwiese/-weide, Obstbaumreihen)</b>				
Charakteristik:					
	Bearbeiter: Bassler				
lfd. Nummer:	<b>4664</b>	Fläche: in m <sup>2</sup>	<b>2827</b>	Länge in m:	<b>0</b>
Bestandestyp:	<b>0306 Neubewaldung/Aufforstung</b>				
Charakteristik:					
	Bearbeiter: Bassler				

lfd. Nummer:	<b>4665</b>	Fläche: in m <sup>2</sup>	<b>522</b>	Länge in m:	<b>0</b>
Bestandestyp:	<b>0204 Streuobstbestand (Streuobstwiese/-weide, Obstbaumreihen)</b>				
Charakteristik:	Bearbeiter: Bassler				
lfd. Nummer:	<b>4666</b>	Fläche: in m <sup>2</sup>	<b>949</b>	Länge in m:	<b>0</b>
Bestandestyp:	<b>0204 Streuobstbestand (Streuobstwiese/-weide, Obstbaumreihen)</b>				
Charakteristik:	Bearbeiter: Bassler				
lfd. Nummer:	<b>4667</b>	Fläche: in m <sup>2</sup>	<b>4546</b>	Länge in m:	<b>0</b>
Bestandestyp:	<b>0103 Laub-Nadel-Mischwald/Laub-Nadelholz-Mischforst</b>				
Charakteristik:	Bearbeiter: Bassler				
lfd. Nummer:	<b>4668</b>	Fläche: in m <sup>2</sup>	<b>622</b>	Länge in m:	<b>0</b>
Bestandestyp:	<b>0204 Streuobstbestand (Streuobstwiese/-weide, Obstbaumreihen)</b>				
Charakteristik:	Bearbeiter: Bassler				
lfd. Nummer:	<b>4670</b>	Fläche: in m <sup>2</sup>	<b>1740</b>	Länge in m:	<b>0</b>
Bestandestyp:	<b>0204 Streuobstbestand (Streuobstwiese/-weide, Obstbaumreihen)</b>				
Charakteristik:	Bearbeiter: Bassler				
lfd. Nummer:	<b>4671</b>	Fläche: in m <sup>2</sup>	<b>1795</b>	Länge in m:	<b>0</b>
Bestandestyp:	<b>0204 Streuobstbestand (Streuobstwiese/-weide, Obstbaumreihen)</b>				
Charakteristik:	Bearbeiter: Bassler				
lfd. Nummer:	<b>4672</b>	Fläche: in m <sup>2</sup>	<b>1171</b>	Länge in m:	<b>0</b>
Bestandestyp:	<b>0204 Streuobstbestand (Streuobstwiese/-weide, Obstbaumreihen)</b>				
Charakteristik:	Bearbeiter: Bassler				
lfd. Nummer:	<b>4673</b>	Fläche: in m <sup>2</sup>	<b>10837</b>	Länge in m:	<b>522</b>
Bestandestyp:	<b>0202 Uferbegleitgehölz</b>				
Charakteristik:	Beidseitiges, mehrreihiges Uferbegleitgehölz; Fraxinus excelsior häufig, Alnus glutinosa häufig; Strauchschicht: Corylus avellana, Krautschicht: Urtica dioica				
	Bearbeiter: Bassler				
lfd. Nummer:	<b>4674</b>	Fläche: in m <sup>2</sup>	<b>10271</b>	Länge in m:	<b>740</b>
Bestandestyp:	<b>0202 Uferbegleitgehölz</b>				
Charakteristik:	Beidseitiges, meist einreihiges Uferbegleitgehölz; Fraxinus excelsior häufig, Alnus glutinosa häufig; Strauchschicht: Prunus padus, Krautschicht: Galeopsis pubescens				
	Bearbeiter: Bassler				
lfd. Nummer:	<b>4675</b>	Fläche: in m <sup>2</sup>	<b>6839</b>	Länge in m:	<b>0</b>
Bestandestyp:	<b>0103 Laub-Nadel-Mischwald/Laub-Nadelholz-Mischforst</b>				
Charakteristik:	Bearbeiter: Bassler				
lfd. Nummer:	<b>4676</b>	Fläche: in m <sup>2</sup>	<b>1861</b>	Länge in m:	<b>148</b>
Bestandestyp:	<b>0202 Uferbegleitgehölz</b>				
Charakteristik:	Uferbegleitgehölz im Ortsgebiet; Baumschicht: Fraxinus excelsior, Prunus padus; Strauchschicht: Sambucus nigra;				
	Bearbeiter: Bassler				

lfd. Nummer: **4677** Fläche: in m<sup>2</sup> **7679** Länge in m: **553**  
 Bestandestyp: **0202 Uferbegleitgehölz**  
 Charakteristik: Beidseitiges, einreihiges Uferbegleitgehölz an der Pram, Alnus glutinosa häufig, Fraxinus excelsior häufig, Acer pseudoplatanus, Salix sp.; kaum Strauchschicht, Krautschicht: Filipendula ulmaria, Cirsium oleraceum  
 Bearbeiter: Bassler

lfd. Nummer: **4679** Fläche: in m<sup>2</sup> **5371** Länge in m: **0**  
 Bestandestyp: **0103 Laub-Nadel-Mischwald/Laub-Nadelholz-Mischforst**  
 Charakteristik:  
 Bearbeiter: Bassler

lfd. Nummer: **4680** Fläche: in m<sup>2</sup> **885** Länge in m: **0**  
 Bestandestyp: **0204 Streuobstbestand (Streuobstwiese/-weide, Obstbaumreihen)**  
 Charakteristik:  
 Bearbeiter: Bassler

lfd. Nummer: **4681** Fläche: in m<sup>2</sup> **1503** Länge in m: **0**  
 Bestandestyp: **0204 Streuobstbestand (Streuobstwiese/-weide, Obstbaumreihen)**  
 Charakteristik:  
 Bearbeiter: Bassler

lfd. Nummer: **4682** Fläche: in m<sup>2</sup> **17636** Länge in m: **0**  
 Bestandestyp: **0104 Laubwald/Laubholzforst**  
 Charakteristik:  
 Bearbeiter: Bassler

lfd. Nummer: **4683** Fläche: in m<sup>2</sup> **774** Länge in m: **0**  
 Bestandestyp: **0305 Sukzessionsfläche auf ehemaligen Abbauflächen geogener Rohstoffe**  
 Charakteristik: Dipsacus sp. häufig, Mentha longifolia häufig, Rumex acetosa, Arrhenatherum elatius, Elymus repens häufig;  
 Bearbeiter: Bassler

lfd. Nummer: **4684** Fläche: in m<sup>2</sup> **5123** Länge in m: **0**  
 Bestandestyp: **0306 Neubewaldung/Aufforstung**  
 Charakteristik:  
 Bearbeiter: Bassler

lfd. Nummer: **4685** Fläche: in m<sup>2</sup> **5777** Länge in m: **0**  
 Bestandestyp: **0104 Laubwald/Laubholzforst**  
 Charakteristik:  
 Bearbeiter: Bassler

lfd. Nummer: **4686** Fläche: in m<sup>2</sup> **34004** Länge in m: **0**  
 Bestandestyp: **0102 Nadelwald/Nadelholzforst**  
 Charakteristik:  
 Bearbeiter: Bassler

lfd. Nummer: **4687** Fläche: in m<sup>2</sup> **1221** Länge in m: **0**  
 Bestandestyp: **0204 Streuobstbestand (Streuobstwiese/-weide, Obstbaumreihen)**  
 Charakteristik:  
 Bearbeiter: Bassler

lfd. Nummer: **4688** Fläche: in m<sup>2</sup> **4239** Länge in m: **0**  
 Bestandestyp: **0103 Laub-Nadel-Mischwald/Laub-Nadelholz-Mischforst**  
 Charakteristik:  
 Bearbeiter: Bassler

lfd. Nummer: **4689** Fläche: in m<sup>2</sup> **1293** Länge in m: **0**  
 Bestandestyp: **0204 Streuobstbestand (Streuobstwiese/-weide, Obstbaumreihen)**  
 Charakteristik:  
 Bearbeiter: Bassler



lfd. Nummer:	<b>4690</b>	Fläche: in m <sup>2</sup>	<b>4450</b>	Länge in m:	<b>0</b>
Bestandestyp:	<b>99 Erhebungsfläche unbestimmten Typs</b>				
Charakteristik:	Christbaumkultur				
	Bearbeiter: Bassler				
lfd. Nummer:	<b>4691</b>	Fläche: in m <sup>2</sup>	<b>5272</b>	Länge in m:	<b>0</b>
Bestandestyp:	<b>0104 Laubwald/Laubholzforst</b>				
Charakteristik:					
	Bearbeiter: Bassler				
lfd. Nummer:	<b>4692</b>	Fläche: in m <sup>2</sup>	<b>4490</b>	Länge in m:	<b>0</b>
Bestandestyp:	<b>0104 Laubwald/Laubholzforst</b>				
Charakteristik:					
	Bearbeiter: Bassler				
lfd. Nummer:	<b>4693</b>	Fläche: in m <sup>2</sup>	<b>1301</b>	Länge in m:	<b>168</b>
Bestandestyp:	<b>0203 Heckenzug</b>				
Charakteristik:					
	Bearbeiter: Bassler				
lfd. Nummer:	<b>4694</b>	Fläche: in m <sup>2</sup>	<b>354</b>	Länge in m:	<b>62</b>
Bestandestyp:	<b>0203 Heckenzug</b>				
Charakteristik:					
	Bearbeiter: Bassler				
lfd. Nummer:	<b>4695</b>	Fläche: in m <sup>2</sup>	<b>243</b>	Länge in m:	<b>0</b>
Bestandestyp:	<b>0401 Stehendes Gewässer</b>				
Charakteristik:	Kleiner Teich am Rand eines Wäldchens, eutroph				
	Bearbeiter: Bassler				
lfd. Nummer:	<b>4696</b>	Fläche: in m <sup>2</sup>	<b>1268</b>	Länge in m:	<b>0</b>
Bestandestyp:	<b>0204 Streuobstbestand (Streuobstwiese/-weide, Obstbaumreihen)</b>				
Charakteristik:					
	Bearbeiter: Bassler				
lfd. Nummer:	<b>4697</b>	Fläche: in m <sup>2</sup>	<b>1222</b>	Länge in m:	<b>0</b>
Bestandestyp:	<b>0204 Streuobstbestand (Streuobstwiese/-weide, Obstbaumreihen)</b>				
Charakteristik:					
	Bearbeiter: Bassler				
lfd. Nummer:	<b>4698</b>	Fläche: in m <sup>2</sup>	<b>1623</b>	Länge in m:	<b>0</b>
Bestandestyp:	<b>0204 Streuobstbestand (Streuobstwiese/-weide, Obstbaumreihen)</b>				
Charakteristik:					
	Bearbeiter: Bassler				
lfd. Nummer:	<b>4699</b>	Fläche: in m <sup>2</sup>	<b>8638</b>	Länge in m:	<b>0</b>
Bestandestyp:	<b>0204 Streuobstbestand (Streuobstwiese/-weide, Obstbaumreihen)</b>				
Charakteristik:					
	Bearbeiter: Bassler				
lfd. Nummer:	<b>4700</b>	Fläche: in m <sup>2</sup>	<b>829</b>	Länge in m:	<b>0</b>
Bestandestyp:	<b>0204 Streuobstbestand (Streuobstwiese/-weide, Obstbaumreihen)</b>				
Charakteristik:					
	Bearbeiter: Bassler				
lfd. Nummer:	<b>4701</b>	Fläche: in m <sup>2</sup>	<b>29597</b>	Länge in m:	<b>0</b>
Bestandestyp:	<b>0102 Nadelwald/Nadelholzforst</b>				
Charakteristik:					
	Bearbeiter: Bassler				

lfd. Nummer:	<b>4702</b>	Fläche: in m <sup>2</sup>	<b>16193</b>	Länge in m:	<b>0</b>
Bestandestyp:	<b>0102 Nadelwald/Nadelholzforst</b>				
Charakteristik:					
	Bearbeiter: Bassler				
lfd. Nummer:	<b>4703</b>	Fläche: in m <sup>2</sup>	<b>4032</b>	Länge in m:	<b>0</b>
Bestandestyp:	<b>0203 Heckenzug</b>				
Charakteristik:					
	Bearbeiter: Bassler				
lfd. Nummer:	<b>4704</b>	Fläche: in m <sup>2</sup>	<b>2188</b>	Länge in m:	<b>158</b>
Bestandestyp:	<b>0202 Uferbegleitgehölz</b>				
Charakteristik:	Uferbegleitgehölz im Ortsgebiet: Fraxinus excelsior häufig, Alnus glutinosa häufig;				
	Bearbeiter: Bassler				
lfd. Nummer:	<b>4705</b>	Fläche: in m <sup>2</sup>	<b>5702</b>	Länge in m:	<b>0</b>
Bestandestyp:	<b>0104 Laubwald/Laubholzforst</b>				
Charakteristik:					
	Bearbeiter: Bassler				
lfd. Nummer:	<b>4706</b>	Fläche: in m <sup>2</sup>	<b>14788</b>	Länge in m:	<b>0</b>
Bestandestyp:	<b>0104 Laubwald/Laubholzforst</b>				
Charakteristik:					
	Bearbeiter: Bassler				
lfd. Nummer:	<b>4707</b>	Fläche: in m <sup>2</sup>	<b>3068</b>	Länge in m:	<b>0</b>
Bestandestyp:	<b>0104 Laubwald/Laubholzforst</b>				
Charakteristik:					
	Bearbeiter: Bassler				
lfd. Nummer:	<b>4709</b>	Fläche: in m <sup>2</sup>	<b>334</b>	Länge in m:	<b>0</b>
Bestandestyp:	<b>0401 Stehendes Gewässer</b>				
Charakteristik:	Teich neben Gehöft, eutroph, von Bäumen umgeben; steile Ufer;				
	Bearbeiter: Bassler				
lfd. Nummer:	<b>4725</b>	Fläche: in m <sup>2</sup>	<b>1064</b>	Länge in m:	<b>0</b>
Bestandestyp:	<b>0204 Streuobstbestand (Streuobstwiese/-weide, Obstbaumreihen)</b>				
Charakteristik:					
	Bearbeiter: Bassler				
lfd. Nummer:	<b>4727</b>	Fläche: in m <sup>2</sup>	<b>75</b>	Länge in m:	<b>0</b>
Bestandestyp:	<b>0103 Laub-Nadel-Mischwald/Laub-Nadelholz-Mischforst</b>				
Charakteristik:					
	Bearbeiter: Bassler				
lfd. Nummer:	<b>4728</b>	Fläche: in m <sup>2</sup>	<b>7</b>	Länge in m:	<b>0</b>
Bestandestyp:	<b>0103 Laub-Nadel-Mischwald/Laub-Nadelholz-Mischforst</b>				
Charakteristik:					
	Bearbeiter: Bassler				
lfd. Nummer:	<b>4729</b>	Fläche: in m <sup>2</sup>	<b>1748</b>	Länge in m:	<b>0</b>
Bestandestyp:	<b>0204 Streuobstbestand (Streuobstwiese/-weide, Obstbaumreihen)</b>				
Charakteristik:					
	Bearbeiter: Bassler				
lfd. Nummer:	<b>4730</b>	Fläche: in m <sup>2</sup>	<b>1627</b>	Länge in m:	<b>0</b>
Bestandestyp:	<b>0204 Streuobstbestand (Streuobstwiese/-weide, Obstbaumreihen)</b>				
Charakteristik:					
	Bearbeiter: Bassler				

lfd. Nummer:	<b>4731</b>	Fläche: in m <sup>2</sup>	<b>19743</b>	Länge in m:	<b>0</b>
Bestandestyp:	<b>0102 Nadelwald/Nadelholzforst</b>				
Charakteristik:					
	Bearbeiter: Bassler				
lfd. Nummer:	<b>4732</b>	Fläche: in m <sup>2</sup>	<b>7336</b>	Länge in m:	<b>480</b>
Bestandestyp:	<b>0203 Heckenzug</b>				
Charakteristik:					
	Bearbeiter: Bassler				
lfd. Nummer:	<b>4733</b>	Fläche: in m <sup>2</sup>	<b>700</b>	Länge in m:	<b>0</b>
Bestandestyp:	<b>0203 Heckenzug</b>				
Charakteristik:					
	Bearbeiter: Bassler				
lfd. Nummer:	<b>4734</b>	Fläche: in m <sup>2</sup>	<b>67060</b>	Länge in m:	<b>0</b>
Bestandestyp:	<b>0103 Laub-Nadel-Mischwald/Laub-Nadelholz-Mischforst</b>				
Charakteristik:					
	Bearbeiter: Bassler				
lfd. Nummer:	<b>4737</b>	Fläche: in m <sup>2</sup>	<b>2006</b>	Länge in m:	<b>0</b>
Bestandestyp:	<b>0204 Streuobstbestand (Streuobstwiese/-weide, Obstbaumreihen)</b>				
Charakteristik:					
	Bearbeiter: Bassler				
lfd. Nummer:	<b>4741</b>	Fläche: in m <sup>2</sup>	<b>1664</b>	Länge in m:	<b>0</b>
Bestandestyp:	<b>0204 Streuobstbestand (Streuobstwiese/-weide, Obstbaumreihen)</b>				
Charakteristik:					
	Bearbeiter: Bassler				
lfd. Nummer:	<b>4742</b>	Fläche: in m <sup>2</sup>	<b>2227</b>	Länge in m:	<b>0</b>
Bestandestyp:	<b>0204 Streuobstbestand (Streuobstwiese/-weide, Obstbaumreihen)</b>				
Charakteristik:					
	Bearbeiter: Bassler				
lfd. Nummer:	<b>4743</b>	Fläche: in m <sup>2</sup>	<b>1649</b>	Länge in m:	<b>345</b>
Bestandestyp:	<b>0203 Heckenzug</b>				
Charakteristik:					
	Bearbeiter: Bassler				
lfd. Nummer:	<b>4746</b>	Fläche: in m <sup>2</sup>	<b>3247</b>	Länge in m:	<b>0</b>
Bestandestyp:	<b>0104 Laubwald/Laubholzforst</b>				
Charakteristik:					
	Bearbeiter: Bassler				
lfd. Nummer:	<b>4747</b>	Fläche: in m <sup>2</sup>	<b>3917</b>	Länge in m:	<b>0</b>
Bestandestyp:	<b>0204 Streuobstbestand (Streuobstwiese/-weide, Obstbaumreihen)</b>				
Charakteristik:					
	Bearbeiter: Bassler				
lfd. Nummer:	<b>4748</b>	Fläche: in m <sup>2</sup>	<b>361</b>	Länge in m:	<b>0</b>
Bestandestyp:	<b>0204 Streuobstbestand (Streuobstwiese/-weide, Obstbaumreihen)</b>				
Charakteristik:					
	Bearbeiter: Bassler				
lfd. Nummer:	<b>4749</b>	Fläche: in m <sup>2</sup>	<b>59871</b>	Länge in m:	<b>0</b>
Bestandestyp:	<b>0102 Nadelwald/Nadelholzforst</b>				
Charakteristik:					
	Bearbeiter: Bassler				

lfd. Nummer:	<b>4750</b>	Fläche: in m <sup>2</sup>	<b>7274</b>	Länge in m:	<b>0</b>
Bestandestyp:	<b>0103 Laub-Nadel-Mischwald/Laub-Nadelholz-Mischforst</b>				
Charakteristik:					
	Bearbeiter: Bassler				
lfd. Nummer:	<b>4751</b>	Fläche: in m <sup>2</sup>	<b>1199</b>	Länge in m:	<b>0</b>
Bestandestyp:	<b>0401 Stehendes Gewässer</b>				
Charakteristik:	Teich von Bach durchflossen, eutroph, schlammig, im Wald				
	Bearbeiter: Bassler				
lfd. Nummer:	<b>4752</b>	Fläche: in m <sup>2</sup>	<b>1134</b>	Länge in m:	<b>0</b>
Bestandestyp:	<b>0401 Stehendes Gewässer</b>				
Charakteristik:	Teich von Bach durchflossen, eutroph, schlammig, im Wald				
	Bearbeiter: Bassler				
lfd. Nummer:	<b>4753</b>	Fläche: in m <sup>2</sup>	<b>308</b>	Länge in m:	<b>0</b>
Bestandestyp:	<b>0204 Streuobstbestand (Streuobstwiese/-weide, Obstbaumreihen)</b>				
Charakteristik:					
	Bearbeiter: Bassler				
lfd. Nummer:	<b>4754</b>	Fläche: in m <sup>2</sup>	<b>2541</b>	Länge in m:	<b>0</b>
Bestandestyp:	<b>0104 Laubwald/Laubholzforst</b>				
Charakteristik:					
	Bearbeiter: Bassler				
lfd. Nummer:	<b>4755</b>	Fläche: in m <sup>2</sup>	<b>59737</b>	Länge in m:	<b>0</b>
Bestandestyp:	<b>0104 Laubwald/Laubholzforst</b>				
Charakteristik:	Wald auf markanter Geländestufe				
	Bearbeiter: Bassler				
lfd. Nummer:	<b>4756</b>	Fläche: in m <sup>2</sup>	<b>26430</b>	Länge in m:	<b>0</b>
Bestandestyp:	<b>0401 Stehendes Gewässer</b>				
Charakteristik:	Künstlich angelegter Badensee, eutroph, schmale Uferbegleitgehölze teilweise vorhanden, steile Ufer, kein Röhricht, Insel in der Mitte				
	Bearbeiter: Bassler				
lfd. Nummer:	<b>4757</b>	Fläche: in m <sup>2</sup>	<b>721</b>	Länge in m:	<b>0</b>
Bestandestyp:	<b>0204 Streuobstbestand (Streuobstwiese/-weide, Obstbaumreihen)</b>				
Charakteristik:					
	Bearbeiter: Bassler				
lfd. Nummer:	<b>4758</b>	Fläche: in m <sup>2</sup>	<b>29472</b>	Länge in m:	<b>0</b>
Bestandestyp:	<b>0104 Laubwald/Laubholzforst</b>				
Charakteristik:					
	Bearbeiter: Bassler				
lfd. Nummer:	<b>4759</b>	Fläche: in m <sup>2</sup>	<b>544</b>	Länge in m:	<b>0</b>
Bestandestyp:	<b>0204 Streuobstbestand (Streuobstwiese/-weide, Obstbaumreihen)</b>				
Charakteristik:					
	Bearbeiter: Bassler				
lfd. Nummer:	<b>4760</b>	Fläche: in m <sup>2</sup>	<b>1229</b>	Länge in m:	<b>0</b>
Bestandestyp:	<b>0204 Streuobstbestand (Streuobstwiese/-weide, Obstbaumreihen)</b>				
Charakteristik:					
	Bearbeiter: Bassler				
lfd. Nummer:	<b>4761</b>	Fläche: in m <sup>2</sup>	<b>2212</b>	Länge in m:	<b>0</b>
Bestandestyp:	<b>0204 Streuobstbestand (Streuobstwiese/-weide, Obstbaumreihen)</b>				
Charakteristik:					
	Bearbeiter: Bassler				

lfd. Nummer:	<b>4762</b>	Fläche: in m <sup>2</sup>	<b>1600</b>	Länge in m:	<b>0</b>
Bestandestyp:	<b>0204 Streuobstbestand (Streuobstwiese/-weide, Obstbaumreihen)</b>				
Charakteristik:					
	Bearbeiter: Bassler				
lfd. Nummer:	<b>4763</b>	Fläche: in m <sup>2</sup>	<b>526</b>	Länge in m:	<b>0</b>
Bestandestyp:	<b>0202 Uferbegleitgehölz</b>				
Charakteristik:	Insel in See; Salix sp. dominant, nicht zugänglich				
	Bearbeiter: Bassler				
lfd. Nummer:	<b>4764</b>	Fläche: in m <sup>2</sup>	<b>1019</b>	Länge in m:	<b>0</b>
Bestandestyp:	<b>0204 Streuobstbestand (Streuobstwiese/-weide, Obstbaumreihen)</b>				
Charakteristik:					
	Bearbeiter: Bassler				
lfd. Nummer:	<b>4765</b>	Fläche: in m <sup>2</sup>	<b>1059</b>	Länge in m:	<b>0</b>
Bestandestyp:	<b>0204 Streuobstbestand (Streuobstwiese/-weide, Obstbaumreihen)</b>				
Charakteristik:					
	Bearbeiter: Bassler				
lfd. Nummer:	<b>4766</b>	Fläche: in m <sup>2</sup>	<b>967</b>	Länge in m:	<b>0</b>
Bestandestyp:	<b>0204 Streuobstbestand (Streuobstwiese/-weide, Obstbaumreihen)</b>				
Charakteristik:					
	Bearbeiter: Bassler				
lfd. Nummer:	<b>4767</b>	Fläche: in m <sup>2</sup>	<b>1897</b>	Länge in m:	<b>0</b>
Bestandestyp:	<b>0204 Streuobstbestand (Streuobstwiese/-weide, Obstbaumreihen)</b>				
Charakteristik:					
	Bearbeiter: Bassler				
lfd. Nummer:	<b>4768</b>	Fläche: in m <sup>2</sup>	<b>5913</b>	Länge in m:	<b>0</b>
Bestandestyp:	<b>0204 Streuobstbestand (Streuobstwiese/-weide, Obstbaumreihen)</b>				
Charakteristik:					
	Bearbeiter: Bassler				
lfd. Nummer:	<b>4769</b>	Fläche: in m <sup>2</sup>	<b>1175</b>	Länge in m:	<b>0</b>
Bestandestyp:	<b>0204 Streuobstbestand (Streuobstwiese/-weide, Obstbaumreihen)</b>				
Charakteristik:					
	Bearbeiter: Bassler				
lfd. Nummer:	<b>4770</b>	Fläche: in m <sup>2</sup>	<b>5845</b>	Länge in m:	<b>0</b>
Bestandestyp:	<b>0204 Streuobstbestand (Streuobstwiese/-weide, Obstbaumreihen)</b>				
Charakteristik:					
	Bearbeiter: Bassler				
lfd. Nummer:	<b>4771</b>	Fläche: in m <sup>2</sup>	<b>6563</b>	Länge in m:	<b>0</b>
Bestandestyp:	<b>0102 Nadelwald/Nadelholzforst</b>				
Charakteristik:					
	Bearbeiter: Bassler				
lfd. Nummer:	<b>4772</b>	Fläche: in m <sup>2</sup>	<b>1127</b>	Länge in m:	<b>0</b>
Bestandestyp:	<b>0204 Streuobstbestand (Streuobstwiese/-weide, Obstbaumreihen)</b>				
Charakteristik:					
	Bearbeiter: Bassler				
lfd. Nummer:	<b>4773</b>	Fläche: in m <sup>2</sup>	<b>5213</b>	Länge in m:	<b>0</b>
Bestandestyp:	<b>0102 Nadelwald/Nadelholzforst</b>				
Charakteristik:					
	Bearbeiter: Bassler				

lfd. Nummer:	<b>4774</b>	Fläche: in m <sup>2</sup>	<b>4653</b>	Länge in m:	<b>0</b>
Bestandestyp:	<b>0102 Nadelwald/Nadelholzforst</b>				
Charakteristik:	Bearbeiter: Bassler				
lfd. Nummer:	<b>4775</b>	Fläche: in m <sup>2</sup>	<b>2796</b>	Länge in m:	<b>0</b>
Bestandestyp:	<b>0204 Streuobstbestand (Streuobstwiese/-weide, Obstbaumreihen)</b>				
Charakteristik:	Bearbeiter: Bassler				
lfd. Nummer:	<b>4776</b>	Fläche: in m <sup>2</sup>	<b>3203</b>	Länge in m:	<b>0</b>
Bestandestyp:	<b>0204 Streuobstbestand (Streuobstwiese/-weide, Obstbaumreihen)</b>				
Charakteristik:	Bearbeiter: Bassler				
lfd. Nummer:	<b>4777</b>	Fläche: in m <sup>2</sup>	<b>980</b>	Länge in m:	<b>0</b>
Bestandestyp:	<b>0204 Streuobstbestand (Streuobstwiese/-weide, Obstbaumreihen)</b>				
Charakteristik:	Bearbeiter: Bassler				
lfd. Nummer:	<b>4778</b>	Fläche: in m <sup>2</sup>	<b>605</b>	Länge in m:	<b>0</b>
Bestandestyp:	<b>0204 Streuobstbestand (Streuobstwiese/-weide, Obstbaumreihen)</b>				
Charakteristik:	Bearbeiter: Bassler				
lfd. Nummer:	<b>4779</b>	Fläche: in m <sup>2</sup>	<b>1784</b>	Länge in m:	<b>0</b>
Bestandestyp:	<b>0204 Streuobstbestand (Streuobstwiese/-weide, Obstbaumreihen)</b>				
Charakteristik:	Bearbeiter: Bassler				
lfd. Nummer:	<b>4780</b>	Fläche: in m <sup>2</sup>	<b>851</b>	Länge in m:	<b>0</b>
Bestandestyp:	<b>0204 Streuobstbestand (Streuobstwiese/-weide, Obstbaumreihen)</b>				
Charakteristik:	Bearbeiter: Bassler				
lfd. Nummer:	<b>4781</b>	Fläche: in m <sup>2</sup>	<b>1824</b>	Länge in m:	<b>0</b>
Bestandestyp:	<b>0204 Streuobstbestand (Streuobstwiese/-weide, Obstbaumreihen)</b>				
Charakteristik:	Bearbeiter: Bassler				
lfd. Nummer:	<b>4782</b>	Fläche: in m <sup>2</sup>	<b>5378</b>	Länge in m:	<b>0</b>
Bestandestyp:	<b>0104 Laubwald/Laubholzforst</b>				
Charakteristik:	Bearbeiter: Bassler				
lfd. Nummer:	<b>4783</b>	Fläche: in m <sup>2</sup>	<b>809</b>	Länge in m:	<b>0</b>
Bestandestyp:	<b>0204 Streuobstbestand (Streuobstwiese/-weide, Obstbaumreihen)</b>				
Charakteristik:	Bearbeiter: Bassler				
lfd. Nummer:	<b>4784</b>	Fläche: in m <sup>2</sup>	<b>2653</b>	Länge in m:	<b>0</b>
Bestandestyp:	<b>0306 Neubewaldung/Aufforstung</b>				
Charakteristik:	Bearbeiter: Bassler				
lfd. Nummer:	<b>4785</b>	Fläche: in m <sup>2</sup>	<b>106103</b>	Länge in m:	<b>0</b>
Bestandestyp:	<b>0102 Nadelwald/Nadelholzforst</b>				
Charakteristik:	Bearbeiter: Bassler				



lfd. Nummer:	<b>4786</b>	Fläche: in m <sup>2</sup>	<b>2246</b>	Länge in m:	<b>0</b>
Bestandestyp:	<b>0204 Streuobstbestand (Streuobstwiese/-weide, Obstbaumreihen)</b>				
Charakteristik:	Bearbeiter: Bassler				
lfd. Nummer:	<b>4787</b>	Fläche: in m <sup>2</sup>	<b>7605</b>	Länge in m:	<b>0</b>
Bestandestyp:	<b>0102 Nadelwald/Nadelholzforst</b>				
Charakteristik:	Bearbeiter: Bassler				
lfd. Nummer:	<b>4788</b>	Fläche: in m <sup>2</sup>	<b>2118</b>	Länge in m:	<b>0</b>
Bestandestyp:	<b>0102 Nadelwald/Nadelholzforst</b>				
Charakteristik:	Bearbeiter: Bassler				
lfd. Nummer:	<b>4789</b>	Fläche: in m <sup>2</sup>	<b>2456</b>	Länge in m:	<b>0</b>
Bestandestyp:	<b>0204 Streuobstbestand (Streuobstwiese/-weide, Obstbaumreihen)</b>				
Charakteristik:	Bearbeiter: Bassler				
lfd. Nummer:	<b>4790</b>	Fläche: in m <sup>2</sup>	<b>1933</b>	Länge in m:	<b>0</b>
Bestandestyp:	<b>0204 Streuobstbestand (Streuobstwiese/-weide, Obstbaumreihen)</b>				
Charakteristik:	Bearbeiter: Bassler				
lfd. Nummer:	<b>4791</b>	Fläche: in m <sup>2</sup>	<b>464</b>	Länge in m:	<b>0</b>
Bestandestyp:	<b>0204 Streuobstbestand (Streuobstwiese/-weide, Obstbaumreihen)</b>				
Charakteristik:	Bearbeiter: Bassler				
lfd. Nummer:	<b>4792</b>	Fläche: in m <sup>2</sup>	<b>5148</b>	Länge in m:	<b>0</b>
Bestandestyp:	<b>0102 Nadelwald/Nadelholzforst</b>				
Charakteristik:	Bearbeiter: Bassler				
lfd. Nummer:	<b>4793</b>	Fläche: in m <sup>2</sup>	<b>1281</b>	Länge in m:	<b>0</b>
Bestandestyp:	<b>0204 Streuobstbestand (Streuobstwiese/-weide, Obstbaumreihen)</b>				
Charakteristik:	Bearbeiter: Bassler				
lfd. Nummer:	<b>4794</b>	Fläche: in m <sup>2</sup>	<b>690</b>	Länge in m:	<b>0</b>
Bestandestyp:	<b>0204 Streuobstbestand (Streuobstwiese/-weide, Obstbaumreihen)</b>				
Charakteristik:	Bearbeiter: Bassler				
lfd. Nummer:	<b>4795</b>	Fläche: in m <sup>2</sup>	<b>1252</b>	Länge in m:	<b>0</b>
Bestandestyp:	<b>0204 Streuobstbestand (Streuobstwiese/-weide, Obstbaumreihen)</b>				
Charakteristik:	Bearbeiter: Bassler				
lfd. Nummer:	<b>4796</b>	Fläche: in m <sup>2</sup>	<b>2292</b>	Länge in m:	<b>0</b>
Bestandestyp:	<b>0204 Streuobstbestand (Streuobstwiese/-weide, Obstbaumreihen)</b>				
Charakteristik:	Bearbeiter: Bassler				
lfd. Nummer:	<b>4797</b>	Fläche: in m <sup>2</sup>	<b>5684</b>	Länge in m:	<b>0</b>
Bestandestyp:	<b>0204 Streuobstbestand (Streuobstwiese/-weide, Obstbaumreihen)</b>				
Charakteristik:	Bearbeiter: Bassler				

lfd. Nummer:	<b>4798</b>	Fläche: in m <sup>2</sup>	<b>199907</b>	Länge in m:	<b>0</b>
Bestandestyp:	<b>0102 Nadelwald/Nadelholzforst</b>				
Charakteristik:	Bearbeiter: Bassler				
lfd. Nummer:	<b>4799</b>	Fläche: in m <sup>2</sup>	<b>5796</b>	Länge in m:	<b>0</b>
Bestandestyp:	<b>0103 Laub-Nadel-Mischwald/Laub-Nadelholz-Mischforst</b>				
Charakteristik:	Bearbeiter: Bassler				
lfd. Nummer:	<b>4800</b>	Fläche: in m <sup>2</sup>	<b>718</b>	Länge in m:	<b>0</b>
Bestandestyp:	<b>0204 Streuobstbestand (Streuobstwiese/-weide, Obstbaumreihen)</b>				
Charakteristik:	Bearbeiter: Bassler				
lfd. Nummer:	<b>4801</b>	Fläche: in m <sup>2</sup>	<b>144</b>	Länge in m:	<b>0</b>
Bestandestyp:	<b>0204 Streuobstbestand (Streuobstwiese/-weide, Obstbaumreihen)</b>				
Charakteristik:	Bearbeiter: Bassler				
lfd. Nummer:	<b>4802</b>	Fläche: in m <sup>2</sup>	<b>3435</b>	Länge in m:	<b>0</b>
Bestandestyp:	<b>0104 Laubwald/Laubholzforst</b>				
Charakteristik:	Bearbeiter: Bassler				
lfd. Nummer:	<b>4803</b>	Fläche: in m <sup>2</sup>	<b>1949</b>	Länge in m:	<b>0</b>
Bestandestyp:	<b>0204 Streuobstbestand (Streuobstwiese/-weide, Obstbaumreihen)</b>				
Charakteristik:	Bearbeiter: Bassler				
lfd. Nummer:	<b>4804</b>	Fläche: in m <sup>2</sup>	<b>1537</b>	Länge in m:	<b>0</b>
Bestandestyp:	<b>0204 Streuobstbestand (Streuobstwiese/-weide, Obstbaumreihen)</b>				
Charakteristik:	Bearbeiter: Bassler				
lfd. Nummer:	<b>4805</b>	Fläche: in m <sup>2</sup>	<b>10219</b>	Länge in m:	<b>0</b>
Bestandestyp:	<b>0104 Laubwald/Laubholzforst</b>				
Charakteristik:	Bearbeiter: Bassler				
lfd. Nummer:	<b>4806</b>	Fläche: in m <sup>2</sup>	<b>2199</b>	Länge in m:	<b>0</b>
Bestandestyp:	<b>0104 Laubwald/Laubholzforst</b>				
Charakteristik:	Bearbeiter: Bassler				
lfd. Nummer:	<b>4807</b>	Fläche: in m <sup>2</sup>	<b>1543</b>	Länge in m:	<b>0</b>
Bestandestyp:	<b>0204 Streuobstbestand (Streuobstwiese/-weide, Obstbaumreihen)</b>				
Charakteristik:	Bearbeiter: Bassler				
lfd. Nummer:	<b>4808</b>	Fläche: in m <sup>2</sup>	<b>1255</b>	Länge in m:	<b>0</b>
Bestandestyp:	<b>0204 Streuobstbestand (Streuobstwiese/-weide, Obstbaumreihen)</b>				
Charakteristik:	Bearbeiter: Bassler				
lfd. Nummer:	<b>4809</b>	Fläche: in m <sup>2</sup>	<b>1016</b>	Länge in m:	<b>0</b>
Bestandestyp:	<b>0306 Neubewaldung/Aufforstung</b>				
Charakteristik:	Bearbeiter: Bassler				

lfd. Nummer:	<b>4810</b>	Fläche: in m <sup>2</sup>	<b>663</b>	Länge in m:	<b>0</b>
Bestandestyp:	<b>0204 Streuobstbestand (Streuobstwiese/-weide, Obstbaumreihen)</b>				
Charakteristik:					
	Bearbeiter: Bassler				
lfd. Nummer:	<b>4811</b>	Fläche: in m <sup>2</sup>	<b>2059</b>	Länge in m:	<b>0</b>
Bestandestyp:	<b>0306 Neubewaldung/Aufforstung</b>				
Charakteristik:					
	Bearbeiter: Bassler				
lfd. Nummer:	<b>4812</b>	Fläche: in m <sup>2</sup>	<b>29027</b>	Länge in m:	<b>0</b>
Bestandestyp:	<b>0104 Laubwald/Laubholzforst</b>				
Charakteristik:					
	Bearbeiter: Bassler				
lfd. Nummer:	<b>4813</b>	Fläche: in m <sup>2</sup>	<b>17634</b>	Länge in m:	<b>0</b>
Bestandestyp:	<b>0102 Nadelwald/Nadelholzforst</b>				
Charakteristik:					
	Bearbeiter: Bassler				
lfd. Nummer:	<b>4814</b>	Fläche: in m <sup>2</sup>	<b>5722</b>	Länge in m:	<b>0</b>
Bestandestyp:	<b>0104 Laubwald/Laubholzforst</b>				
Charakteristik:					
	Bearbeiter: Bassler				
lfd. Nummer:	<b>4815</b>	Fläche: in m <sup>2</sup>	<b>936</b>	Länge in m:	<b>0</b>
Bestandestyp:	<b>0203 Heckenzug</b>				
Charakteristik:					
	Bearbeiter: Bassler				
lfd. Nummer:	<b>4816</b>	Fläche: in m <sup>2</sup>	<b>2707</b>	Länge in m:	<b>208</b>
Bestandestyp:	<b>0203 Heckenzug</b>				
Charakteristik:					
	Bearbeiter: Bassler				
lfd. Nummer:	<b>4817</b>	Fläche: in m <sup>2</sup>	<b>313</b>	Länge in m:	<b>0</b>
Bestandestyp:	<b>0204 Streuobstbestand (Streuobstwiese/-weide, Obstbaumreihen)</b>				
Charakteristik:					
	Bearbeiter: Bassler				
lfd. Nummer:	<b>4818</b>	Fläche: in m <sup>2</sup>	<b>34295</b>	Länge in m:	<b>0</b>
Bestandestyp:	<b>0104 Laubwald/Laubholzforst</b>				
Charakteristik:					
	Bearbeiter: Bassler				
lfd. Nummer:	<b>4819</b>	Fläche: in m <sup>2</sup>	<b>784</b>	Länge in m:	<b>0</b>
Bestandestyp:	<b>0204 Streuobstbestand (Streuobstwiese/-weide, Obstbaumreihen)</b>				
Charakteristik:					
	Bearbeiter: Bassler				
lfd. Nummer:	<b>4820</b>	Fläche: in m <sup>2</sup>	<b>2531</b>	Länge in m:	<b>218</b>
Bestandestyp:	<b>0203 Heckenzug</b>				
Charakteristik:					
	Bearbeiter: Bassler				
lfd. Nummer:	<b>4821</b>	Fläche: in m <sup>2</sup>	<b>2455</b>	Länge in m:	<b>180</b>
Bestandestyp:	<b>0203 Heckenzug</b>				
Charakteristik:					
	Bearbeiter: Bassler				

lfd. Nummer:	<b>4822</b>	Fläche: in m <sup>2</sup>	<b>2785</b>	Länge in m:	<b>177</b>
Bestandestyp:	<b>0203 Heckenzug</b>				
Charakteristik:					
		Bearbeiter:	Bassler		
lfd. Nummer:	<b>4823</b>	Fläche: in m <sup>2</sup>	<b>3036</b>	Länge in m:	<b>237</b>
Bestandestyp:	<b>0203 Heckenzug</b>				
Charakteristik:					
		Bearbeiter:	Bassler		
lfd. Nummer:	<b>4824</b>	Fläche: in m <sup>2</sup>	<b>2696</b>	Länge in m:	<b>272</b>
Bestandestyp:	<b>0203 Heckenzug</b>				
Charakteristik:					
		Bearbeiter:	Bassler		
lfd. Nummer:	<b>4825</b>	Fläche: in m <sup>2</sup>	<b>9241</b>	Länge in m:	<b>494</b>
Bestandestyp:	<b>0203 Heckenzug</b>				
Charakteristik:					
		Bearbeiter:	Bassler		
lfd. Nummer:	<b>4826</b>	Fläche: in m <sup>2</sup>	<b>5689</b>	Länge in m:	<b>455</b>
Bestandestyp:	<b>0203 Heckenzug</b>				
Charakteristik:					
		Bearbeiter:	Bassler		
lfd. Nummer:	<b>4827</b>	Fläche: in m <sup>2</sup>	<b>1613</b>	Länge in m:	<b>0</b>
Bestandestyp:	<b>0104 Laubwald/Laubholzforst</b>				
Charakteristik:					
		Bearbeiter:	Bassler		
lfd. Nummer:	<b>4828</b>	Fläche: in m <sup>2</sup>	<b>11329</b>	Länge in m:	<b>688</b>
Bestandestyp:	<b>0203 Heckenzug</b>				
Charakteristik:					
		Bearbeiter:	Bassler		
lfd. Nummer:	<b>4829</b>	Fläche: in m <sup>2</sup>	<b>814</b>	Länge in m:	<b>0</b>
Bestandestyp:	<b>0203 Heckenzug</b>				
Charakteristik:					
		Bearbeiter:	Bassler		
lfd. Nummer:	<b>4830</b>	Fläche: in m <sup>2</sup>	<b>27920</b>	Länge in m:	<b>0</b>
Bestandestyp:	<b>0102 Nadelwald/Nadelholzforst</b>				
Charakteristik:					
		Bearbeiter:	Bassler		
lfd. Nummer:	<b>4831</b>	Fläche: in m <sup>2</sup>	<b>447</b>	Länge in m:	<b>0</b>
Bestandestyp:	<b>0204 Streuobstbestand (Streuobstwiese/-weide, Obstbaumreihen)</b>				
Charakteristik:					
		Bearbeiter:	Bassler		
lfd. Nummer:	<b>4832</b>	Fläche: in m <sup>2</sup>	<b>666</b>	Länge in m:	<b>0</b>
Bestandestyp:	<b>0204 Streuobstbestand (Streuobstwiese/-weide, Obstbaumreihen)</b>				
Charakteristik:					
		Bearbeiter:	Bassler		
lfd. Nummer:	<b>4833</b>	Fläche: in m <sup>2</sup>	<b>1443</b>	Länge in m:	<b>0</b>
Bestandestyp:	<b>0204 Streuobstbestand (Streuobstwiese/-weide, Obstbaumreihen)</b>				
Charakteristik:					
		Bearbeiter:	Bassler		

lfd. Nummer:	<b>4834</b>	Fläche: in m <sup>2</sup>	<b>644</b>	Länge in m:	<b>0</b>
Bestandestyp:	<b>0204 Streuobstbestand (Streuobstwiese/-weide, Obstbaumreihen)</b>				
Charakteristik:	Bearbeiter: Bassler				
lfd. Nummer:	<b>4835</b>	Fläche: in m <sup>2</sup>	<b>4983</b>	Länge in m:	<b>0</b>
Bestandestyp:	<b>0104 Laubwald/Laubholzforst</b>				
Charakteristik:	Bearbeiter: Bassler				
lfd. Nummer:	<b>4836</b>	Fläche: in m <sup>2</sup>	<b>9120</b>	Länge in m:	<b>0</b>
Bestandestyp:	<b>0104 Laubwald/Laubholzforst</b>				
Charakteristik:	Bearbeiter: Bassler				
lfd. Nummer:	<b>4837</b>	Fläche: in m <sup>2</sup>	<b>8183</b>	Länge in m:	<b>459</b>
Bestandestyp:	<b>0203 Heckenzug</b>				
Charakteristik:	Bearbeiter: Bassler				
lfd. Nummer:	<b>4838</b>	Fläche: in m <sup>2</sup>	<b>1428</b>	Länge in m:	<b>0</b>
Bestandestyp:	<b>0204 Streuobstbestand (Streuobstwiese/-weide, Obstbaumreihen)</b>				
Charakteristik:	Bearbeiter: Bassler				
lfd. Nummer:	<b>4839</b>	Fläche: in m <sup>2</sup>	<b>982</b>	Länge in m:	<b>0</b>
Bestandestyp:	<b>0204 Streuobstbestand (Streuobstwiese/-weide, Obstbaumreihen)</b>				
Charakteristik:	Bearbeiter: Bassler				
lfd. Nummer:	<b>4840</b>	Fläche: in m <sup>2</sup>	<b>6660</b>	Länge in m:	<b>0</b>
Bestandestyp:	<b>0204 Streuobstbestand (Streuobstwiese/-weide, Obstbaumreihen)</b>				
Charakteristik:	Bearbeiter: Bassler				
lfd. Nummer:	<b>4841</b>	Fläche: in m <sup>2</sup>	<b>14486</b>	Länge in m:	<b>0</b>
Bestandestyp:	<b>0102 Nadelwald/Nadelholzforst</b>				
Charakteristik:	Bearbeiter: Bassler				
lfd. Nummer:	<b>4842</b>	Fläche: in m <sup>2</sup>	<b>5579</b>	Länge in m:	<b>0</b>
Bestandestyp:	<b>0104 Laubwald/Laubholzforst</b>				
Charakteristik:	Bearbeiter: Bassler				
lfd. Nummer:	<b>4843</b>	Fläche: in m <sup>2</sup>	<b>8157</b>	Länge in m:	<b>0</b>
Bestandestyp:	<b>0104 Laubwald/Laubholzforst</b>				
Charakteristik:	Bearbeiter: Bassler				
lfd. Nummer:	<b>4844</b>	Fläche: in m <sup>2</sup>	<b>1955</b>	Länge in m:	<b>0</b>
Bestandestyp:	<b>0204 Streuobstbestand (Streuobstwiese/-weide, Obstbaumreihen)</b>				
Charakteristik:	Bearbeiter: Bassler				
lfd. Nummer:	<b>4845</b>	Fläche: in m <sup>2</sup>	<b>1497</b>	Länge in m:	<b>0</b>
Bestandestyp:	<b>0204 Streuobstbestand (Streuobstwiese/-weide, Obstbaumreihen)</b>				
Charakteristik:	Bearbeiter: Bassler				

lfd. Nummer:	<b>4846</b>	Fläche: in m <sup>2</sup>	<b>921</b>	Länge in m:	<b>0</b>
Bestandestyp:	<b>0203 Heckenzug</b>				
Charakteristik:					
	Bearbeiter: Bassler				
lfd. Nummer:	<b>4847</b>	Fläche: in m <sup>2</sup>	<b>2279</b>	Länge in m:	<b>0</b>
Bestandestyp:	<b>0204 Streuobstbestand (Streuobstwiese/-weide, Obstbaumreihen)</b>				
Charakteristik:					
	Bearbeiter: Bassler				
lfd. Nummer:	<b>4848</b>	Fläche: in m <sup>2</sup>	<b>3782</b>	Länge in m:	<b>0</b>
Bestandestyp:	<b>0104 Laubwald/Laubholzforst</b>				
Charakteristik:					
	Bearbeiter: Bassler				
lfd. Nummer:	<b>4849</b>	Fläche: in m <sup>2</sup>	<b>905</b>	Länge in m:	<b>0</b>
Bestandestyp:	<b>0204 Streuobstbestand (Streuobstwiese/-weide, Obstbaumreihen)</b>				
Charakteristik:					
	Bearbeiter: Bassler				
lfd. Nummer:	<b>4850</b>	Fläche: in m <sup>2</sup>	<b>2011</b>	Länge in m:	<b>0</b>
Bestandestyp:	<b>0203 Heckenzug</b>				
Charakteristik:					
	Bearbeiter: Bassler				
lfd. Nummer:	<b>4851</b>	Fläche: in m <sup>2</sup>	<b>651</b>	Länge in m:	<b>0</b>
Bestandestyp:	<b>0204 Streuobstbestand (Streuobstwiese/-weide, Obstbaumreihen)</b>				
Charakteristik:					
	Bearbeiter: Bassler				
lfd. Nummer:	<b>4852</b>	Fläche: in m <sup>2</sup>	<b>6540</b>	Länge in m:	<b>0</b>
Bestandestyp:	<b>0204 Streuobstbestand (Streuobstwiese/-weide, Obstbaumreihen)</b>				
Charakteristik:					
	Bearbeiter: Bassler				
lfd. Nummer:	<b>4853</b>	Fläche: in m <sup>2</sup>	<b>20860</b>	Länge in m:	<b>0</b>
Bestandestyp:	<b>0104 Laubwald/Laubholzforst</b>				
Charakteristik:					
	Bearbeiter: Bassler				
lfd. Nummer:	<b>4854</b>	Fläche: in m <sup>2</sup>	<b>917</b>	Länge in m:	<b>0</b>
Bestandestyp:	<b>0204 Streuobstbestand (Streuobstwiese/-weide, Obstbaumreihen)</b>				
Charakteristik:					
	Bearbeiter: Bassler				
lfd. Nummer:	<b>4855</b>	Fläche: in m <sup>2</sup>	<b>15861</b>	Länge in m:	<b>0</b>
Bestandestyp:	<b>0103 Laub-Nadel-Mischwald/Laub-Nadelholz-Mischforst</b>				
Charakteristik:					
	Bearbeiter: Bassler				
lfd. Nummer:	<b>4856</b>	Fläche: in m <sup>2</sup>	<b>1246</b>	Länge in m:	<b>0</b>
Bestandestyp:	<b>0204 Streuobstbestand (Streuobstwiese/-weide, Obstbaumreihen)</b>				
Charakteristik:					
	Bearbeiter: Bassler				
lfd. Nummer:	<b>4857</b>	Fläche: in m <sup>2</sup>	<b>1600</b>	Länge in m:	<b>0</b>
Bestandestyp:	<b>0104 Laubwald/Laubholzforst</b>				
Charakteristik:					
	Bearbeiter: Bassler				



lfd. Nummer:	<b>4858</b>	Fläche: in m <sup>2</sup>	<b>1212</b>	Länge in m:	<b>0</b>
Bestandestyp:	<b>0204 Streuobstbestand (Streuobstwiese/-weide, Obstbaumreihen)</b>				
Charakteristik:	Bearbeiter: Bassler				
lfd. Nummer:	<b>4859</b>	Fläche: in m <sup>2</sup>	<b>931</b>	Länge in m:	<b>0</b>
Bestandestyp:	<b>0204 Streuobstbestand (Streuobstwiese/-weide, Obstbaumreihen)</b>				
Charakteristik:	Bearbeiter: Bassler				
lfd. Nummer:	<b>4860</b>	Fläche: in m <sup>2</sup>	<b>2581</b>	Länge in m:	<b>0</b>
Bestandestyp:	<b>0104 Laubwald/Laubholzforst</b>				
Charakteristik:	Bearbeiter: Bassler				
lfd. Nummer:	<b>4861</b>	Fläche: in m <sup>2</sup>	<b>826</b>	Länge in m:	<b>0</b>
Bestandestyp:	<b>0204 Streuobstbestand (Streuobstwiese/-weide, Obstbaumreihen)</b>				
Charakteristik:	Bearbeiter: Bassler				
lfd. Nummer:	<b>4862</b>	Fläche: in m <sup>2</sup>	<b>997</b>	Länge in m:	<b>0</b>
Bestandestyp:	<b>0204 Streuobstbestand (Streuobstwiese/-weide, Obstbaumreihen)</b>				
Charakteristik:	Bearbeiter: Bassler				
lfd. Nummer:	<b>4863</b>	Fläche: in m <sup>2</sup>	<b>69844</b>	Länge in m:	<b>0</b>
Bestandestyp:	<b>0103 Laub-Nadel-Mischwald/Laub-Nadelholz-Mischforst</b>				
Charakteristik:	Bearbeiter: Bassler				
lfd. Nummer:	<b>4864</b>	Fläche: in m <sup>2</sup>	<b>690</b>	Länge in m:	<b>0</b>
Bestandestyp:	<b>0204 Streuobstbestand (Streuobstwiese/-weide, Obstbaumreihen)</b>				
Charakteristik:	Bearbeiter: Bassler				
lfd. Nummer:	<b>4865</b>	Fläche: in m <sup>2</sup>	<b>1165</b>	Länge in m:	<b>0</b>
Bestandestyp:	<b>0204 Streuobstbestand (Streuobstwiese/-weide, Obstbaumreihen)</b>				
Charakteristik:	Bearbeiter: Bassler				
lfd. Nummer:	<b>4866</b>	Fläche: in m <sup>2</sup>	<b>2260</b>	Länge in m:	<b>0</b>
Bestandestyp:	<b>0204 Streuobstbestand (Streuobstwiese/-weide, Obstbaumreihen)</b>				
Charakteristik:	Bearbeiter: Bassler				
lfd. Nummer:	<b>4867</b>	Fläche: in m <sup>2</sup>	<b>21019</b>	Länge in m:	<b>0</b>
Bestandestyp:	<b>0102 Nadelwald/Nadelholzforst</b>				
Charakteristik:	Bearbeiter: Bassler				
lfd. Nummer:	<b>4868</b>	Fläche: in m <sup>2</sup>	<b>3217</b>	Länge in m:	<b>0</b>
Bestandestyp:	<b>0104 Laubwald/Laubholzforst</b>				
Charakteristik:	Bearbeiter: Bassler				
lfd. Nummer:	<b>4869</b>	Fläche: in m <sup>2</sup>	<b>5944</b>	Länge in m:	<b>0</b>
Bestandestyp:	<b>0104 Laubwald/Laubholzforst</b>				
Charakteristik:	Bearbeiter: Bassler				

lfd. Nummer:	<b>4870</b>	Fläche: in m <sup>2</sup>	<b>2355</b>	Länge in m:	<b>0</b>
Bestandestyp:	<b>0204 Streuobstbestand (Streuobstwiese/-weide, Obstbaumreihen)</b>				
Charakteristik:	Bearbeiter: Bassler				
lfd. Nummer:	<b>4871</b>	Fläche: in m <sup>2</sup>	<b>2817</b>	Länge in m:	<b>0</b>
Bestandestyp:	<b>0204 Streuobstbestand (Streuobstwiese/-weide, Obstbaumreihen)</b>				
Charakteristik:	Bearbeiter: Bassler				
lfd. Nummer:	<b>4872</b>	Fläche: in m <sup>2</sup>	<b>4067</b>	Länge in m:	<b>0</b>
Bestandestyp:	<b>0104 Laubwald/Laubholzforst</b>				
Charakteristik:	Bearbeiter: Bassler				
lfd. Nummer:	<b>4873</b>	Fläche: in m <sup>2</sup>	<b>9863</b>	Länge in m:	<b>0</b>
Bestandestyp:	<b>0310 Grünland-Sondernutzung</b>				
Charakteristik:	Schlosspark mit Baumbestand Bearbeiter: Bassler				
lfd. Nummer:	<b>4874</b>	Fläche: in m <sup>2</sup>	<b>3878</b>	Länge in m:	<b>201</b>
Bestandestyp:	<b>0104 Laubwald/Laubholzforst</b>				
Charakteristik:	Bearbeiter: Bassler				
lfd. Nummer:	<b>4875</b>	Fläche: in m <sup>2</sup>	<b>3579</b>	Länge in m:	<b>0</b>
Bestandestyp:	<b>0204 Streuobstbestand (Streuobstwiese/-weide, Obstbaumreihen)</b>				
Charakteristik:	Bearbeiter: Bassler				
lfd. Nummer:	<b>4876</b>	Fläche: in m <sup>2</sup>	<b>1757</b>	Länge in m:	<b>165</b>
Bestandestyp:	<b>0203 Heckenzug</b>				
Charakteristik:	Bearbeiter: Bassler				
lfd. Nummer:	<b>4877</b>	Fläche: in m <sup>2</sup>	<b>2289</b>	Länge in m:	<b>0</b>
Bestandestyp:	<b>0204 Streuobstbestand (Streuobstwiese/-weide, Obstbaumreihen)</b>				
Charakteristik:	Bearbeiter: Bassler				
lfd. Nummer:	<b>4878</b>	Fläche: in m <sup>2</sup>	<b>5260</b>	Länge in m:	<b>0</b>
Bestandestyp:	<b>0204 Streuobstbestand (Streuobstwiese/-weide, Obstbaumreihen)</b>				
Charakteristik:	Bearbeiter: Bassler				
lfd. Nummer:	<b>4879</b>	Fläche: in m <sup>2</sup>	<b>1695</b>	Länge in m:	<b>0</b>
Bestandestyp:	<b>0204 Streuobstbestand (Streuobstwiese/-weide, Obstbaumreihen)</b>				
Charakteristik:	Bearbeiter: Bassler				
lfd. Nummer:	<b>4880</b>	Fläche: in m <sup>2</sup>	<b>331</b>	Länge in m:	<b>0</b>
Bestandestyp:	<b>0204 Streuobstbestand (Streuobstwiese/-weide, Obstbaumreihen)</b>				
Charakteristik:	Bearbeiter: Bassler				
lfd. Nummer:	<b>4881</b>	Fläche: in m <sup>2</sup>	<b>396</b>	Länge in m:	<b>0</b>
Bestandestyp:	<b>0204 Streuobstbestand (Streuobstwiese/-weide, Obstbaumreihen)</b>				
Charakteristik:	Bearbeiter: Bassler				

lfd. Nummer:	<b>4882</b>	Fläche: in m <sup>2</sup>	<b>3618</b>	Länge in m:	<b>0</b>
Bestandestyp:	<b>0204 Streuobstbestand (Streuobstwiese/-weide, Obstbaumreihen)</b>				
Charakteristik:					
	Bearbeiter: Bassler				
lfd. Nummer:	<b>4883</b>	Fläche: in m <sup>2</sup>	<b>32902</b>	Länge in m:	<b>0</b>
Bestandestyp:	<b>0102 Nadelwald/Nadelholzforst</b>				
Charakteristik:					
	Bearbeiter: Bassler				
lfd. Nummer:	<b>4884</b>	Fläche: in m <sup>2</sup>	<b>340</b>	Länge in m:	<b>0</b>
Bestandestyp:	<b>0204 Streuobstbestand (Streuobstwiese/-weide, Obstbaumreihen)</b>				
Charakteristik:					
	Bearbeiter: Bassler				
lfd. Nummer:	<b>4885</b>	Fläche: in m <sup>2</sup>	<b>32690</b>	Länge in m:	<b>0</b>
Bestandestyp:	<b>0102 Nadelwald/Nadelholzforst</b>				
Charakteristik:					
	Bearbeiter: Bassler				
lfd. Nummer:	<b>4886</b>	Fläche: in m <sup>2</sup>	<b>145183</b>	Länge in m:	<b>0</b>
Bestandestyp:	<b>0102 Nadelwald/Nadelholzforst</b>				
Charakteristik:					
	Bearbeiter: Bassler				
lfd. Nummer:	<b>4887</b>	Fläche: in m <sup>2</sup>	<b>2240</b>	Länge in m:	<b>190</b>
Bestandestyp:	<b>0203 Heckenzug</b>				
Charakteristik:					
	Bearbeiter: Bassler				
lfd. Nummer:	<b>4888</b>	Fläche: in m <sup>2</sup>	<b>1631</b>	Länge in m:	<b>160</b>
Bestandestyp:	<b>0203 Heckenzug</b>				
Charakteristik:					
	Bearbeiter: Bassler				
lfd. Nummer:	<b>4889</b>	Fläche: in m <sup>2</sup>	<b>8691</b>	Länge in m:	<b>628</b>
Bestandestyp:	<b>0203 Heckenzug</b>				
Charakteristik:					
	Bearbeiter: Bassler				
lfd. Nummer:	<b>4890</b>	Fläche: in m <sup>2</sup>	<b>9193</b>	Länge in m:	<b>872</b>
Bestandestyp:	<b>0203 Heckenzug</b>				
Charakteristik:					
	Bearbeiter: Bassler				
lfd. Nummer:	<b>4891</b>	Fläche: in m <sup>2</sup>	<b>14198</b>	Länge in m:	<b>713</b>
Bestandestyp:	<b>0203 Heckenzug</b>				
Charakteristik:					
	Bearbeiter: Bassler				
lfd. Nummer:	<b>4892</b>	Fläche: in m <sup>2</sup>	<b>109</b>	Länge in m:	<b>0</b>
Bestandestyp:	<b>0204 Streuobstbestand (Streuobstwiese/-weide, Obstbaumreihen)</b>				
Charakteristik:					
	Bearbeiter: Bassler				
lfd. Nummer:	<b>4893</b>	Fläche: in m <sup>2</sup>	<b>4697</b>	Länge in m:	<b>0</b>
Bestandestyp:	<b>0204 Streuobstbestand (Streuobstwiese/-weide, Obstbaumreihen)</b>				
Charakteristik:					
	Bearbeiter: Bassler				

lfd. Nummer:	<b>4894</b>	Fläche: in m <sup>2</sup>	<b>569</b>	Länge in m:	<b>0</b>
Bestandestyp:	<b>0204 Streuobstbestand (Streuobstwiese/-weide, Obstbaumreihen)</b>				
Charakteristik:	Bearbeiter: Bassler				
lfd. Nummer:	<b>4911</b>	Fläche: in m <sup>2</sup>	<b>3164</b>	Länge in m:	<b>0</b>
Bestandestyp:	<b>0104 Laubwald/Laubholzforst</b>				
Charakteristik:	Bearbeiter: Bassler				
lfd. Nummer:	<b>4987</b>	Fläche: in m <sup>2</sup>	<b>22804</b>	Länge in m:	<b>0</b>
Bestandestyp:	<b>0103 Laub-Nadel-Mischwald/Laub-Nadelholz-Mischforst</b>				
Charakteristik:	Bearbeiter: Bassler				
lfd. Nummer:	<b>4988</b>	Fläche: in m <sup>2</sup>	<b>1530</b>	Länge in m:	<b>0</b>
Bestandestyp:	<b>0103 Laub-Nadel-Mischwald/Laub-Nadelholz-Mischforst</b>				
Charakteristik:	Bearbeiter: Bassler				
lfd. Nummer:	<b>4989</b>	Fläche: in m <sup>2</sup>	<b>4005</b>	Länge in m:	<b>343</b>
Bestandestyp:	<b>0202 Uferbegleitgehölz</b>				
Charakteristik:	Uferbegleitgehölz, einreihig, beidseitig, Alnus glutinosa häufig, Acer pseudoplatanus, Fraxinus excelsior; Strauchschicht: Viburnum opulus, Sambucus nigra; Krautschicht: Impatiens parviflora, Urtica dioica				
	Bearbeiter: Bassler				
lfd. Nummer:	<b>4990</b>	Fläche: in m <sup>2</sup>	<b>1232</b>	Länge in m:	<b>0</b>
Bestandestyp:	<b>0306 Neubewaldung/Aufforstung</b>				
Charakteristik:	Bearbeiter: Bassler				
lfd. Nummer:	<b>4991</b>	Fläche: in m <sup>2</sup>	<b>86</b>	Länge in m:	<b>0</b>
Bestandestyp:	<b>0204 Streuobstbestand (Streuobstwiese/-weide, Obstbaumreihen)</b>				
Charakteristik:	Bearbeiter: Bassler				
lfd. Nummer:	<b>4992</b>	Fläche: in m <sup>2</sup>	<b>284</b>	Länge in m:	<b>0</b>
Bestandestyp:	<b>0204 Streuobstbestand (Streuobstwiese/-weide, Obstbaumreihen)</b>				
Charakteristik:	Bearbeiter: Bassler				
lfd. Nummer:	<b>4993</b>	Fläche: in m <sup>2</sup>	<b>1401</b>	Länge in m:	<b>0</b>
Bestandestyp:	<b>0204 Streuobstbestand (Streuobstwiese/-weide, Obstbaumreihen)</b>				
Charakteristik:	Bearbeiter: Bassler				
lfd. Nummer:	<b>4994</b>	Fläche: in m <sup>2</sup>	<b>977</b>	Länge in m:	<b>0</b>
Bestandestyp:	<b>0204 Streuobstbestand (Streuobstwiese/-weide, Obstbaumreihen)</b>				
Charakteristik:	Bearbeiter: Bassler				
lfd. Nummer:	<b>4996</b>	Fläche: in m <sup>2</sup>	<b>5172</b>	Länge in m:	<b>0</b>
Bestandestyp:	<b>0204 Streuobstbestand (Streuobstwiese/-weide, Obstbaumreihen)</b>				
Charakteristik:	Bearbeiter: Bassler				
lfd. Nummer:	<b>5005</b>	Fläche: in m <sup>2</sup>	<b>535</b>	Länge in m:	<b>0</b>
Bestandestyp:	<b>0204 Streuobstbestand (Streuobstwiese/-weide, Obstbaumreihen)</b>				
Charakteristik:	Bearbeiter: Bassler				

lfd. Nummer:	<b>5006</b>	Fläche: in m <sup>2</sup>	<b>6208</b>	Länge in m:	<b>421</b>
Bestandestyp:	<b>0202 Uferbegleitgehölz</b>				
Charakteristik:	Uferbegleitgehölz an kleinen Bächen: einreihig, beidseitig; Alnus glutinosa, Fraxinus excelsior, Prunus padus, Acer pseudoplatanus; Strauchschicht: Lonicera xylosteum, Humulus lupulus;				
	Bearbeiter: Bassler				
lfd. Nummer:	<b>5007</b>	Fläche: in m <sup>2</sup>	<b>374</b>	Länge in m:	<b>0</b>
Bestandestyp:	<b>0202 Uferbegleitgehölz</b>				
Charakteristik:	Uferbegleitgehölz an kleinen Bächen: einreihig, beidseitig; Alnus glutinosa, Fraxinus excelsior, Prunus padus, Acer pseudoplatanus; Strauchschicht: Sambucus nigra, Humulus lupulus, Krautschicht: Urtica dioica				
	Bearbeiter: Bassler				
lfd. Nummer:	<b>5008</b>	Fläche: in m <sup>2</sup>	<b>106</b>	Länge in m:	<b>0</b>
Bestandestyp:	<b>0202 Uferbegleitgehölz</b>				
Charakteristik:	Uferbegleitgehölz an kleinen Bächen: einreihig, beidseitig; Alnus glutinosa, Fraxinus excelsior, Prunus padus, Acer pseudoplatanus; Strauchschicht: Sambucus nigra, Humulus lupulus, Krautschicht: Urtica dioica				
	Bearbeiter: Bassler				
lfd. Nummer:	<b>5014</b>	Fläche: in m <sup>2</sup>	<b>1</b>	Länge in m:	<b>0</b>
Bestandestyp:	<b>0102 Nadelwald/Nadelholzforst</b>				
Charakteristik:					
	Bearbeiter: Bassler				
lfd. Nummer:	<b>5015</b>	Fläche: in m <sup>2</sup>	<b>757</b>	Länge in m:	<b>0</b>
Bestandestyp:	<b>0102 Nadelwald/Nadelholzforst</b>				
Charakteristik:					
	Bearbeiter: Bassler				
lfd. Nummer:	<b>5016</b>	Fläche: in m <sup>2</sup>	<b>8</b>	Länge in m:	<b>0</b>
Bestandestyp:	<b>0102 Nadelwald/Nadelholzforst</b>				
Charakteristik:					
	Bearbeiter: Bassler				
lfd. Nummer:	<b>5017</b>	Fläche: in m <sup>2</sup>	<b>1651</b>	Länge in m:	<b>150</b>
Bestandestyp:	<b>0202 Uferbegleitgehölz</b>				
Charakteristik:	Uferbegleitgehölz, einreihig, beidseitig; Alnus glutinosa, Fraxinus excelsior, Prunus padus; kaum Strauchschicht; Krautschicht: Rubus sp., Urtica dioica				
	Bearbeiter: Bassler				
lfd. Nummer:	<b>5018</b>	Fläche: in m <sup>2</sup>	<b>8550</b>	Länge in m:	<b>543</b>
Bestandestyp:	<b>0202 Uferbegleitgehölz</b>				
Charakteristik:	Uferbegleitgehölz, einreihig, beidseitig, Alnus glutinosa häufig, Acer pseudoplatanus, Fraxinus excelsior; Strauchschicht: Viburnum opulus, Sambucus nigra; Krautschicht: Impatiens parviflora, Urtica dioica				
	Bearbeiter: Bassler				
lfd. Nummer:	<b>5019</b>	Fläche: in m <sup>2</sup>	<b>2108</b>	Länge in m:	<b>0</b>
Bestandestyp:	<b>0202 Uferbegleitgehölz</b>				
Charakteristik:	Uferbegleitgehölz, einreihig, auf dem Gemeindegebiet von Pram: Alnus glutinosa, Fraxinus excelsior, Prunus padus; kaum Strauchschicht; Krautschicht: Rubus sp., Urtica dioica				
	Bearbeiter: Bassler				
lfd. Nummer:	<b>5022</b>	Fläche: in m <sup>2</sup>	<b>1757</b>	Länge in m:	<b>0</b>
Bestandestyp:	<b>0104 Laubwald/Laubholzforst</b>				
Charakteristik:					
	Bearbeiter: Bassler				
lfd. Nummer:	<b>5044</b>	Fläche: in m <sup>2</sup>	<b>4159</b>	Länge in m:	<b>202</b>
Bestandestyp:	<b>0203 Heckenzug</b>				
Charakteristik:					
	Bearbeiter: Bassler				

lfd. Nummer:	<b>5045</b>	Fläche: in m <sup>2</sup>	<b>2599</b>	Länge in m:	<b>177</b>
Bestandestyp:	<b>0203 Heckenzug</b>				
Charakteristik:					
		Bearbeiter:	Bassler		
lfd. Nummer:	<b>5046</b>	Fläche: in m <sup>2</sup>	<b>3843</b>	Länge in m:	<b>320</b>
Bestandestyp:	<b>0203 Heckenzug</b>				
Charakteristik:					
		Bearbeiter:	Bassler		
lfd. Nummer:	<b>5047</b>	Fläche: in m <sup>2</sup>	<b>2804</b>	Länge in m:	<b>363</b>
Bestandestyp:	<b>0203 Heckenzug</b>				
Charakteristik:					
		Bearbeiter:	Bassler		
lfd. Nummer:	<b>5048</b>	Fläche: in m <sup>2</sup>	<b>8162</b>	Länge in m:	<b>724</b>
Bestandestyp:	<b>0203 Heckenzug</b>				
Charakteristik:					
		Bearbeiter:	Bassler		
lfd. Nummer:	<b>5049</b>	Fläche: in m <sup>2</sup>	<b>4724</b>	Länge in m:	<b>358</b>
Bestandestyp:	<b>0203 Heckenzug</b>				
Charakteristik:					
		Bearbeiter:	Bassler		
lfd. Nummer:	<b>5050</b>	Fläche: in m <sup>2</sup>	<b>15596</b>	Länge in m:	<b>662</b>
Bestandestyp:	<b>0203 Heckenzug</b>				
Charakteristik:					
		Bearbeiter:	Bassler		
lfd. Nummer:	<b>5051</b>	Fläche: in m <sup>2</sup>	<b>6069</b>	Länge in m:	<b>0</b>
Bestandestyp:	<b>0104 Laubwald/Laubholzforst</b>				
Charakteristik:					
		Bearbeiter:	Bassler		
lfd. Nummer:	<b>5052</b>	Fläche: in m <sup>2</sup>	<b>3932</b>	Länge in m:	<b>374</b>
Bestandestyp:	<b>0203 Heckenzug</b>				
Charakteristik:					
		Bearbeiter:	Bassler		
lfd. Nummer:	<b>5053</b>	Fläche: in m <sup>2</sup>	<b>11514</b>	Länge in m:	<b>0</b>
Bestandestyp:	<b>0204 Streuobstbestand (Streuobstwiese/-weide, Obstbaumreihen)</b>				
Charakteristik:					
		Bearbeiter:	Bassler		
lfd. Nummer:	<b>5054</b>	Fläche: in m <sup>2</sup>	<b>2302</b>	Länge in m:	<b>185</b>
Bestandestyp:	<b>0203 Heckenzug</b>				
Charakteristik:					
		Bearbeiter:	Bassler		
lfd. Nummer:	<b>5055</b>	Fläche: in m <sup>2</sup>	<b>1114</b>	Länge in m:	<b>0</b>
Bestandestyp:	<b>0203 Heckenzug</b>				
Charakteristik:					
		Bearbeiter:	Bassler		
lfd. Nummer:	<b>5056</b>	Fläche: in m <sup>2</sup>	<b>2781</b>	Länge in m:	<b>311</b>
Bestandestyp:	<b>0203 Heckenzug</b>				
Charakteristik:					
		Bearbeiter:	Bassler		



lfd. Nummer:	<b>5057</b>	Fläche: in m <sup>2</sup>	<b>2297</b>	Länge in m:	<b>0</b>
Bestandestyp:	<b>0204 Streuobstbestand (Streuobstwiese/-weide, Obstbaumreihen)</b>				
Charakteristik:					
	Bearbeiter: Bassler				
lfd. Nummer:	<b>5058</b>	Fläche: in m <sup>2</sup>	<b>1592</b>	Länge in m:	<b>0</b>
Bestandestyp:	<b>0202 Uferbegleitgehölz</b>				
Charakteristik:	Uferbegleitgehölz neben Betriebsgebiet: Fraxinus excelsior, Alnus glutinosa, Salix sp., Acer pseudoplatanus, Krautschicht: Geranium robertianum, Rubus sp.				
	Bearbeiter: Bassler				
lfd. Nummer:	<b>5059</b>	Fläche: in m <sup>2</sup>	<b>1275</b>	Länge in m:	<b>113</b>
Bestandestyp:	<b>0202 Uferbegleitgehölz</b>				
Charakteristik:	Uferbegleitgehölz neben Betriebsgebiet: Fraxinus excelsior, Alnus glutinosa, Salix sp., Acer pseudoplatanus, Krautschicht: Geranium robertianum, Rubus sp.				
	Bearbeiter: Bassler				
lfd. Nummer:	<b>5060</b>	Fläche: in m <sup>2</sup>	<b>1447</b>	Länge in m:	<b>0</b>
Bestandestyp:	<b>0202 Uferbegleitgehölz</b>				
Charakteristik:	Uferbegleitgehölz neben Autobahn; Alnus glutinosa häufig, Salix sp., Prunus padus				
	Bearbeiter: Bassler				
lfd. Nummer:	<b>5061</b>	Fläche: in m <sup>2</sup>	<b>10359</b>	Länge in m:	<b>564</b>
Bestandestyp:	<b>0203 Heckenzug</b>				
Charakteristik:					
	Bearbeiter: Bassler				
lfd. Nummer:	<b>5062</b>	Fläche: in m <sup>2</sup>	<b>7633</b>	Länge in m:	<b>0</b>
Bestandestyp:	<b>0204 Streuobstbestand (Streuobstwiese/-weide, Obstbaumreihen)</b>				
Charakteristik:					
	Bearbeiter: Bassler				
lfd. Nummer:	<b>5064</b>	Fläche: in m <sup>2</sup>	<b>1035</b>	Länge in m:	<b>0</b>
Bestandestyp:	<b>0204 Streuobstbestand (Streuobstwiese/-weide, Obstbaumreihen)</b>				
Charakteristik:					
	Bearbeiter: Bassler				
lfd. Nummer:	<b>5065</b>	Fläche: in m <sup>2</sup>	<b>27914</b>	Länge in m:	<b>0</b>
Bestandestyp:	<b>0102 Nadelwald/Nadelholzforst</b>				
Charakteristik:					
	Bearbeiter: Bassler				
lfd. Nummer:	<b>5066</b>	Fläche: in m <sup>2</sup>	<b>740</b>	Länge in m:	<b>0</b>
Bestandestyp:	<b>0401 Stehendes Gewässer</b>				
Charakteristik:	Teich am Rand eines kleinen Waldes, schmales Uferbegleitgehölz, eutroph, steile Ufer				
	Bearbeiter: Bassler				
lfd. Nummer:	<b>5067</b>	Fläche: in m <sup>2</sup>	<b>630</b>	Länge in m:	<b>0</b>
Bestandestyp:	<b>0201 Kleinstwaldfläche ("Feldgehölz"), Gebüsch oder Baumgruppe unter 1000m<sup>2</sup></b>				
Charakteristik:	Baumschicht: Fraxinus excelsior, Quercus robur, Alnus glutinosa; kaum Unterwuchs				
	Bearbeiter: Bassler				
lfd. Nummer:	<b>5068</b>	Fläche: in m <sup>2</sup>	<b>2695</b>	Länge in m:	<b>0</b>
Bestandestyp:	<b>0104 Laubwald/Laubholzforst</b>				
Charakteristik:					
	Bearbeiter: Bassler				
lfd. Nummer:	<b>5069</b>	Fläche: in m <sup>2</sup>	<b>75839</b>	Länge in m:	<b>0</b>
Bestandestyp:	<b>0103 Laub-Nadel-Mischwald/Laub-Nadelholz-Mischforst</b>				
Charakteristik:					
	Bearbeiter: Bassler				

lfd. Nummer:	<b>5070</b>	Fläche: in m <sup>2</sup>	<b>2358</b>	Länge in m:	<b>170</b>
Bestandestyp:	<b>0203 Heckenzug</b>				
Charakteristik:					
	Bearbeiter: Bassler				
lfd. Nummer:	<b>5071</b>	Fläche: in m <sup>2</sup>	<b>990</b>	Länge in m:	<b>0</b>
Bestandestyp:	<b>0204 Streuobstbestand (Streuobstwiese/-weide, Obstbaumreihen)</b>				
Charakteristik:					
	Bearbeiter: Bassler				
lfd. Nummer:	<b>5072</b>	Fläche: in m <sup>2</sup>	<b>3723</b>	Länge in m:	<b>383</b>
Bestandestyp:	<b>0203 Heckenzug</b>				
Charakteristik:					
	Bearbeiter: Bassler				
lfd. Nummer:	<b>5073</b>	Fläche: in m <sup>2</sup>	<b>748</b>	Länge in m:	<b>0</b>
Bestandestyp:	<b>0204 Streuobstbestand (Streuobstwiese/-weide, Obstbaumreihen)</b>				
Charakteristik:					
	Bearbeiter: Bassler				
lfd. Nummer:	<b>5074</b>	Fläche: in m <sup>2</sup>	<b>2985</b>	Länge in m:	<b>0</b>
Bestandestyp:	<b>0204 Streuobstbestand (Streuobstwiese/-weide, Obstbaumreihen)</b>				
Charakteristik:					
	Bearbeiter: Bassler				
lfd. Nummer:	<b>5075</b>	Fläche: in m <sup>2</sup>	<b>490</b>	Länge in m:	<b>0</b>
Bestandestyp:	<b>0204 Streuobstbestand (Streuobstwiese/-weide, Obstbaumreihen)</b>				
Charakteristik:					
	Bearbeiter: Bassler				
lfd. Nummer:	<b>5076</b>	Fläche: in m <sup>2</sup>	<b>2229</b>	Länge in m:	<b>0</b>
Bestandestyp:	<b>0204 Streuobstbestand (Streuobstwiese/-weide, Obstbaumreihen)</b>				
Charakteristik:					
	Bearbeiter: Bassler				
lfd. Nummer:	<b>5077</b>	Fläche: in m <sup>2</sup>	<b>8626</b>	Länge in m:	<b>0</b>
Bestandestyp:	<b>0104 Laubwald/Laubholzforst</b>				
Charakteristik:					
	Bearbeiter: Bassler				
lfd. Nummer:	<b>5078</b>	Fläche: in m <sup>2</sup>	<b>6168</b>	Länge in m:	<b>0</b>
Bestandestyp:	<b>0204 Streuobstbestand (Streuobstwiese/-weide, Obstbaumreihen)</b>				
Charakteristik:					
	Bearbeiter: Bassler				
lfd. Nummer:	<b>5079</b>	Fläche: in m <sup>2</sup>	<b>361</b>	Länge in m:	<b>0</b>
Bestandestyp:	<b>0204 Streuobstbestand (Streuobstwiese/-weide, Obstbaumreihen)</b>				
Charakteristik:					
	Bearbeiter: Bassler				
lfd. Nummer:	<b>5080</b>	Fläche: in m <sup>2</sup>	<b>5778</b>	Länge in m:	<b>0</b>
Bestandestyp:	<b>0102 Nadelwald/Nadelholzforst</b>				
Charakteristik:					
	Bearbeiter: Bassler				
lfd. Nummer:	<b>5081</b>	Fläche: in m <sup>2</sup>	<b>985</b>	Länge in m:	<b>0</b>
Bestandestyp:	<b>0204 Streuobstbestand (Streuobstwiese/-weide, Obstbaumreihen)</b>				
Charakteristik:					
	Bearbeiter: Bassler				

lfd. Nummer: **5082** Fläche: in m<sup>2</sup> **18070** Länge in m: **759**  
 Bestandestyp: **0202 Uferbegleitgehölz**  
 Charakteristik: Uferbegleitgehölz, teilweise mehrreihig; Fraxinus excelsior, Acer pseudoplatanus, Strauchschicht: Corylus avellana, Prunus padus; Krautschicht: Urtica dioica, Dactylis glomerata, Rubus sp.  
 Bearbeiter: Bassler

lfd. Nummer: **5083** Fläche: in m<sup>2</sup> **5005** Länge in m: **394**  
 Bestandestyp: **0202 Uferbegleitgehölz**  
 Charakteristik: Einreihiges, beidseitiges Uferbegleitgehölz; Fraxinus excelsior, Alnus glutinosa, Strauchschicht: Corylus avellana, Sambucus nigra; Krautschicht: Urtica dioica, Brachypodium sylvaticum  
 Bearbeiter: Bassler

lfd. Nummer: **5084** Fläche: in m<sup>2</sup> **2822** Länge in m: **218**  
 Bestandestyp: **0202 Uferbegleitgehölz**  
 Charakteristik: Uferbegleitgehölz an kleinem Graben: Baumschicht: Acer pseudoplatanus, Salix fragilis, Alnus glutinosa, Fraxinus excelsior; Krautschicht: Urtica dioica, teilweise lückig  
 Bearbeiter: Bassler

lfd. Nummer: **5085** Fläche: in m<sup>2</sup> **6566** Länge in m: **417**  
 Bestandestyp: **0202 Uferbegleitgehölz**  
 Charakteristik: Uferbegleitgehölz an kleinem Graben: Baumschicht: Acer pseudoplatanus, Salix fragilis, Alnus glutinosa, Fraxinus excelsior; Krautschicht: Urtica dioica, teilweise lückig  
 Bearbeiter: Bassler

lfd. Nummer: **5086** Fläche: in m<sup>2</sup> **336** Länge in m: **0**  
 Bestandestyp: **0204 Streuobstbestand (Streuobstwiese/-weide, Obstbaumreihen)**  
 Charakteristik:  
 Bearbeiter: Bassler

lfd. Nummer: **5087** Fläche: in m<sup>2</sup> **568** Länge in m: **0**  
 Bestandestyp: **0204 Streuobstbestand (Streuobstwiese/-weide, Obstbaumreihen)**  
 Charakteristik:  
 Bearbeiter: Bassler

lfd. Nummer: **5088** Fläche: in m<sup>2</sup> **5202** Länge in m: **0**  
 Bestandestyp: **0202 Uferbegleitgehölz**  
 Charakteristik: Uferbegleitgehölz, teilweise mehrreihig, auf dem Gemeindegebiet von Pram: Alnus glutinosa, Fraxinus excelsior, Prunus padus; kaum Strauchschicht; Krautschicht: Rubus sp., Urtica dioica  
 Bearbeiter: Bassler

lfd. Nummer: **5089** Fläche: in m<sup>2</sup> **2795** Länge in m: **0**  
 Bestandestyp: **0204 Streuobstbestand (Streuobstwiese/-weide, Obstbaumreihen)**  
 Charakteristik:  
 Bearbeiter: Bassler

lfd. Nummer: **5090** Fläche: in m<sup>2</sup> **1664** Länge in m: **99**  
 Bestandestyp: **0203 Heckenzug**  
 Charakteristik:  
 Bearbeiter: Bassler

lfd. Nummer: **5091** Fläche: in m<sup>2</sup> **5992** Länge in m: **0**  
 Bestandestyp: **0102 Nadelwald/Nadelholzforst**  
 Charakteristik:  
 Bearbeiter: Bassler

lfd. Nummer: **5092** Fläche: in m<sup>2</sup> **632** Länge in m: **0**  
 Bestandestyp: **0204 Streuobstbestand (Streuobstwiese/-weide, Obstbaumreihen)**  
 Charakteristik:  
 Bearbeiter: Bassler

lfd. Nummer:	<b>5093</b>	Fläche: in m <sup>2</sup>	<b>3914</b>	Länge in m:	<b>0</b>
Bestandestyp:	<b>0204 Streuobstbestand (Streuobstwiese/-weide, Obstbaumreihen)</b>				
Charakteristik:					
	Bearbeiter: Bassler				
lfd. Nummer:	<b>5094</b>	Fläche: in m <sup>2</sup>	<b>2619</b>	Länge in m:	<b>206</b>
Bestandestyp:	<b>0203 Heckenzug</b>				
Charakteristik:					
	Bearbeiter: Bassler				
lfd. Nummer:	<b>5095</b>	Fläche: in m <sup>2</sup>	<b>1929</b>	Länge in m:	<b>212</b>
Bestandestyp:	<b>0203 Heckenzug</b>				
Charakteristik:					
	Bearbeiter: Bassler				
lfd. Nummer:	<b>5096</b>	Fläche: in m <sup>2</sup>	<b>1472</b>	Länge in m:	<b>0</b>
Bestandestyp:	<b>0204 Streuobstbestand (Streuobstwiese/-weide, Obstbaumreihen)</b>				
Charakteristik:					
	Bearbeiter: Bassler				
lfd. Nummer:	<b>5097</b>	Fläche: in m <sup>2</sup>	<b>978</b>	Länge in m:	<b>0</b>
Bestandestyp:	<b>0204 Streuobstbestand (Streuobstwiese/-weide, Obstbaumreihen)</b>				
Charakteristik:					
	Bearbeiter: Bassler				
lfd. Nummer:	<b>5099</b>	Fläche: in m <sup>2</sup>	<b>905</b>	Länge in m:	<b>0</b>
Bestandestyp:	<b>0306 Neubewaldung/Aufforstung</b>				
Charakteristik:					
	Bearbeiter: Bassler				
lfd. Nummer:	<b>5100</b>	Fläche: in m <sup>2</sup>	<b>1924</b>	Länge in m:	<b>0</b>
Bestandestyp:	<b>0203 Heckenzug</b>				
Charakteristik:					
	Bearbeiter: Bassler				
lfd. Nummer:	<b>5101</b>	Fläche: in m <sup>2</sup>	<b>1756</b>	Länge in m:	<b>0</b>
Bestandestyp:	<b>0204 Streuobstbestand (Streuobstwiese/-weide, Obstbaumreihen)</b>				
Charakteristik:					
	Bearbeiter: Bassler				
lfd. Nummer:	<b>5102</b>	Fläche: in m <sup>2</sup>	<b>1492</b>	Länge in m:	<b>0</b>
Bestandestyp:	<b>0104 Laubwald/Laubholzforst</b>				
Charakteristik:					
	Bearbeiter: Bassler				
lfd. Nummer:	<b>5103</b>	Fläche: in m <sup>2</sup>	<b>5989</b>	Länge in m:	<b>0</b>
Bestandestyp:	<b>0104 Laubwald/Laubholzforst</b>				
Charakteristik:					
	Bearbeiter: Bassler				
lfd. Nummer:	<b>5104</b>	Fläche: in m <sup>2</sup>	<b>1680</b>	Länge in m:	<b>0</b>
Bestandestyp:	<b>0204 Streuobstbestand (Streuobstwiese/-weide, Obstbaumreihen)</b>				
Charakteristik:					
	Bearbeiter: Bassler				
lfd. Nummer:	<b>5105</b>	Fläche: in m <sup>2</sup>	<b>554</b>	Länge in m:	<b>0</b>
Bestandestyp:	<b>0204 Streuobstbestand (Streuobstwiese/-weide, Obstbaumreihen)</b>				
Charakteristik:					
	Bearbeiter: Bassler				

lfd. Nummer:	<b>5106</b>	Fläche: in m <sup>2</sup>	<b>1116</b>	Länge in m:	<b>0</b>
Bestandestyp:	<b>0204 Streuobstbestand (Streuobstwiese/-weide, Obstbaumreihen)</b>				
Charakteristik:	Bearbeiter: Bassler				
lfd. Nummer:	<b>5107</b>	Fläche: in m <sup>2</sup>	<b>1952</b>	Länge in m:	<b>0</b>
Bestandestyp:	<b>0204 Streuobstbestand (Streuobstwiese/-weide, Obstbaumreihen)</b>				
Charakteristik:	Bearbeiter: Bassler				
lfd. Nummer:	<b>5108</b>	Fläche: in m <sup>2</sup>	<b>1683</b>	Länge in m:	<b>0</b>
Bestandestyp:	<b>0204 Streuobstbestand (Streuobstwiese/-weide, Obstbaumreihen)</b>				
Charakteristik:	Bearbeiter: Bassler				
lfd. Nummer:	<b>5109</b>	Fläche: in m <sup>2</sup>	<b>4276</b>	Länge in m:	<b>0</b>
Bestandestyp:	<b>0104 Laubwald/Laubholzforst</b>				
Charakteristik:	Bearbeiter: Bassler				
lfd. Nummer:	<b>5110</b>	Fläche: in m <sup>2</sup>	<b>10680</b>	Länge in m:	<b>0</b>
Bestandestyp:	<b>0104 Laubwald/Laubholzforst</b>				
Charakteristik:	Bearbeiter: Bassler				
lfd. Nummer:	<b>5111</b>	Fläche: in m <sup>2</sup>	<b>1027</b>	Länge in m:	<b>0</b>
Bestandestyp:	<b>0204 Streuobstbestand (Streuobstwiese/-weide, Obstbaumreihen)</b>				
Charakteristik:	Bearbeiter: Bassler				
lfd. Nummer:	<b>5112</b>	Fläche: in m <sup>2</sup>	<b>1258</b>	Länge in m:	<b>0</b>
Bestandestyp:	<b>0204 Streuobstbestand (Streuobstwiese/-weide, Obstbaumreihen)</b>				
Charakteristik:	Bearbeiter: Bassler				
lfd. Nummer:	<b>5113</b>	Fläche: in m <sup>2</sup>	<b>10618</b>	Länge in m:	<b>0</b>
Bestandestyp:	<b>0204 Streuobstbestand (Streuobstwiese/-weide, Obstbaumreihen)</b>				
Charakteristik:	Bearbeiter: Bassler				
lfd. Nummer:	<b>5114</b>	Fläche: in m <sup>2</sup>	<b>1168</b>	Länge in m:	<b>0</b>
Bestandestyp:	<b>0204 Streuobstbestand (Streuobstwiese/-weide, Obstbaumreihen)</b>				
Charakteristik:	Bearbeiter: Bassler				
lfd. Nummer:	<b>5115</b>	Fläche: in m <sup>2</sup>	<b>3284</b>	Länge in m:	<b>0</b>
Bestandestyp:	<b>99 Erhebungsfläche unbestimmten Typs</b>				
Charakteristik:	Christbaumkultur Bearbeiter: Bassler				
lfd. Nummer:	<b>5116</b>	Fläche: in m <sup>2</sup>	<b>1753</b>	Länge in m:	<b>0</b>
Bestandestyp:	<b>0204 Streuobstbestand (Streuobstwiese/-weide, Obstbaumreihen)</b>				
Charakteristik:	Bearbeiter: Bassler				
lfd. Nummer:	<b>5117</b>	Fläche: in m <sup>2</sup>	<b>124064</b>	Länge in m:	<b>0</b>
Bestandestyp:	<b>0102 Nadelwald/Nadelholzforst</b>				
Charakteristik:	Bearbeiter: Bassler				

lfd. Nummer:	<b>5118</b>	Fläche: in m <sup>2</sup>	<b>2027</b>	Länge in m:	<b>0</b>
Bestandestyp:	<b>0104 Laubwald/Laubholzforst</b>				
Charakteristik:					
	Bearbeiter: Bassler				
lfd. Nummer:	<b>5119</b>	Fläche: in m <sup>2</sup>	<b>872</b>	Länge in m:	<b>0</b>
Bestandestyp:	<b>0201 Kleinstwaldfläche ("Feldgehölz"), Gebüsch oder Baumgruppe unter 1000m<sup>2</sup></b>				
Charakteristik:	Fraxinus excelsior, Alnus glutinosa, Acer pseudoplatanus; Krautschicht: Urtica dioica, Cirsium oleraceum				
	Bearbeiter: Bassler				
lfd. Nummer:	<b>5120</b>	Fläche: in m <sup>2</sup>	<b>1471</b>	Länge in m:	<b>0</b>
Bestandestyp:	<b>0204 Streuobstbestand (Streuobstwiese/-weide, Obstbaumreihen)</b>				
Charakteristik:					
	Bearbeiter: Bassler				
lfd. Nummer:	<b>5121</b>	Fläche: in m <sup>2</sup>	<b>2394</b>	Länge in m:	<b>0</b>
Bestandestyp:	<b>0204 Streuobstbestand (Streuobstwiese/-weide, Obstbaumreihen)</b>				
Charakteristik:					
	Bearbeiter: Bassler				
lfd. Nummer:	<b>5122</b>	Fläche: in m <sup>2</sup>	<b>3787</b>	Länge in m:	<b>218</b>
Bestandestyp:	<b>0202 Uferbegleitgehölz</b>				
Charakteristik:					
	Bearbeiter: Bassler				
lfd. Nummer:	<b>5123</b>	Fläche: in m <sup>2</sup>	<b>3522</b>	Länge in m:	<b>0</b>
Bestandestyp:	<b>0204 Streuobstbestand (Streuobstwiese/-weide, Obstbaumreihen)</b>				
Charakteristik:					
	Bearbeiter: Bassler				
lfd. Nummer:	<b>5124</b>	Fläche: in m <sup>2</sup>	<b>8595</b>	Länge in m:	<b>647</b>
Bestandestyp:	<b>0202 Uferbegleitgehölz</b>				
Charakteristik:	Schmales Uferbegleitgehölz an kleinem Graben: Fraxinus excelsior, Acer pseudoplatanus, Alnus glutinosa; Krautschicht: Urtica dioica, Geum urbanum, Filipendula ulmaria, Lonicera xylosteum, Lamium galeobdolon				
	Bearbeiter: Bassler				
lfd. Nummer:	<b>5125</b>	Fläche: in m <sup>2</sup>	<b>1740</b>	Länge in m:	<b>0</b>
Bestandestyp:	<b>0204 Streuobstbestand (Streuobstwiese/-weide, Obstbaumreihen)</b>				
Charakteristik:					
	Bearbeiter: Bassler				
lfd. Nummer:	<b>5126</b>	Fläche: in m <sup>2</sup>	<b>2413</b>	Länge in m:	<b>0</b>
Bestandestyp:	<b>0104 Laubwald/Laubholzforst</b>				
Charakteristik:					
	Bearbeiter: Bassler				
lfd. Nummer:	<b>5127</b>	Fläche: in m <sup>2</sup>	<b>909</b>	Länge in m:	<b>0</b>
Bestandestyp:	<b>0204 Streuobstbestand (Streuobstwiese/-weide, Obstbaumreihen)</b>				
Charakteristik:					
	Bearbeiter: Bassler				
lfd. Nummer:	<b>5129</b>	Fläche: in m <sup>2</sup>	<b>14695</b>	Länge in m:	<b>0</b>
Bestandestyp:	<b>0103 Laub-Nadel-Mischwald/Laub-Nadelholz-Mischforst</b>				
Charakteristik:					
	Bearbeiter: Bassler				
lfd. Nummer:	<b>5130</b>	Fläche: in m <sup>2</sup>	<b>6060</b>	Länge in m:	<b>0</b>
Bestandestyp:	<b>0204 Streuobstbestand (Streuobstwiese/-weide, Obstbaumreihen)</b>				
Charakteristik:					
	Bearbeiter: Bassler				

lfd. Nummer:	<b>5131</b>	Fläche: in m <sup>2</sup>	<b>1225</b>	Länge in m:	<b>0</b>
Bestandestyp:	<b>0204 Streuobstbestand (Streuobstwiese/-weide, Obstbaumreihen)</b>				
Charakteristik:	Bearbeiter: Bassler				
lfd. Nummer:	<b>5132</b>	Fläche: in m <sup>2</sup>	<b>827</b>	Länge in m:	<b>0</b>
Bestandestyp:	<b>0204 Streuobstbestand (Streuobstwiese/-weide, Obstbaumreihen)</b>				
Charakteristik:	Bearbeiter: Bassler				
lfd. Nummer:	<b>5133</b>	Fläche: in m <sup>2</sup>	<b>11076</b>	Länge in m:	<b>0</b>
Bestandestyp:	<b>0204 Streuobstbestand (Streuobstwiese/-weide, Obstbaumreihen)</b>				
Charakteristik:	Bearbeiter: Bassler				
lfd. Nummer:	<b>5134</b>	Fläche: in m <sup>2</sup>	<b>56084</b>	Länge in m:	<b>0</b>
Bestandestyp:	<b>0102 Nadelwald/Nadelholzforst</b>				
Charakteristik:	Bearbeiter: Bassler				
lfd. Nummer:	<b>5135</b>	Fläche: in m <sup>2</sup>	<b>2502</b>	Länge in m:	<b>248</b>
Bestandestyp:	<b>0203 Heckenzug</b>				
Charakteristik:	Bearbeiter: Bassler				
lfd. Nummer:	<b>5136</b>	Fläche: in m <sup>2</sup>	<b>649</b>	Länge in m:	<b>0</b>
Bestandestyp:	<b>0204 Streuobstbestand (Streuobstwiese/-weide, Obstbaumreihen)</b>				
Charakteristik:	Bearbeiter: Bassler				
lfd. Nummer:	<b>5138</b>	Fläche: in m <sup>2</sup>	<b>1512</b>	Länge in m:	<b>0</b>
Bestandestyp:	<b>0204 Streuobstbestand (Streuobstwiese/-weide, Obstbaumreihen)</b>				
Charakteristik:	Bearbeiter: Bassler				
lfd. Nummer:	<b>5145</b>	Fläche: in m <sup>2</sup>	<b>387</b>	Länge in m:	<b>0</b>
Bestandestyp:	<b>0204 Streuobstbestand (Streuobstwiese/-weide, Obstbaumreihen)</b>				
Charakteristik:	Bearbeiter: Bassler				
lfd. Nummer:	<b>5147</b>	Fläche: in m <sup>2</sup>	<b>932</b>	Länge in m:	<b>0</b>
Bestandestyp:	<b>0204 Streuobstbestand (Streuobstwiese/-weide, Obstbaumreihen)</b>				
Charakteristik:	Bearbeiter: Bassler				
lfd. Nummer:	<b>5154</b>	Fläche: in m <sup>2</sup>	<b>1395</b>	Länge in m:	<b>0</b>
Bestandestyp:	<b>0204 Streuobstbestand (Streuobstwiese/-weide, Obstbaumreihen)</b>				
Charakteristik:	Bearbeiter: Bassler				
lfd. Nummer:	<b>5156</b>	Fläche: in m <sup>2</sup>	<b>236</b>	Länge in m:	<b>0</b>
Bestandestyp:	<b>0204 Streuobstbestand (Streuobstwiese/-weide, Obstbaumreihen)</b>				
Charakteristik:	Bearbeiter: Bassler				
lfd. Nummer:	<b>5157</b>	Fläche: in m <sup>2</sup>	<b>900</b>	Länge in m:	<b>0</b>
Bestandestyp:	<b>0204 Streuobstbestand (Streuobstwiese/-weide, Obstbaumreihen)</b>				
Charakteristik:	Bearbeiter: Bassler				



lfd. Nummer:	<b>5158</b>	Fläche: in m <sup>2</sup>	<b>2814</b>	Länge in m:	<b>0</b>
Bestandestyp:	<b>0204 Streuobstbestand (Streuobstwiese/-weide, Obstbaumreihen)</b>				
Charakteristik:	Bearbeiter: Bassler				
lfd. Nummer:	<b>5159</b>	Fläche: in m <sup>2</sup>	<b>952</b>	Länge in m:	<b>0</b>
Bestandestyp:	<b>0204 Streuobstbestand (Streuobstwiese/-weide, Obstbaumreihen)</b>				
Charakteristik:	Bearbeiter: Bassler				
lfd. Nummer:	<b>5160</b>	Fläche: in m <sup>2</sup>	<b>590</b>	Länge in m:	<b>0</b>
Bestandestyp:	<b>0204 Streuobstbestand (Streuobstwiese/-weide, Obstbaumreihen)</b>				
Charakteristik:	Bearbeiter: Bassler				
lfd. Nummer:	<b>5161</b>	Fläche: in m <sup>2</sup>	<b>1036</b>	Länge in m:	<b>0</b>
Bestandestyp:	<b>0204 Streuobstbestand (Streuobstwiese/-weide, Obstbaumreihen)</b>				
Charakteristik:	Bearbeiter: Bassler				
lfd. Nummer:	<b>5162</b>	Fläche: in m <sup>2</sup>	<b>1791</b>	Länge in m:	<b>0</b>
Bestandestyp:	<b>0204 Streuobstbestand (Streuobstwiese/-weide, Obstbaumreihen)</b>				
Charakteristik:	Bearbeiter: Bassler				
lfd. Nummer:	<b>5163</b>	Fläche: in m <sup>2</sup>	<b>1247</b>	Länge in m:	<b>0</b>
Bestandestyp:	<b>0204 Streuobstbestand (Streuobstwiese/-weide, Obstbaumreihen)</b>				
Charakteristik:	Bearbeiter: Bassler				
lfd. Nummer:	<b>5164</b>	Fläche: in m <sup>2</sup>	<b>6154</b>	Länge in m:	<b>0</b>
Bestandestyp:	<b>0102 Nadelwald/Nadelholzforst</b>				
Charakteristik:	Bearbeiter: Bassler				
lfd. Nummer:	<b>5165</b>	Fläche: in m <sup>2</sup>	<b>1214</b>	Länge in m:	<b>0</b>
Bestandestyp:	<b>0204 Streuobstbestand (Streuobstwiese/-weide, Obstbaumreihen)</b>				
Charakteristik:	Bearbeiter: Bassler				
lfd. Nummer:	<b>5166</b>	Fläche: in m <sup>2</sup>	<b>2683</b>	Länge in m:	<b>0</b>
Bestandestyp:	<b>0204 Streuobstbestand (Streuobstwiese/-weide, Obstbaumreihen)</b>				
Charakteristik:	Bearbeiter: Bassler				
lfd. Nummer:	<b>5167</b>	Fläche: in m <sup>2</sup>	<b>2512</b>	Länge in m:	<b>0</b>
Bestandestyp:	<b>0204 Streuobstbestand (Streuobstwiese/-weide, Obstbaumreihen)</b>				
Charakteristik:	Bearbeiter: Bassler				
lfd. Nummer:	<b>5168</b>	Fläche: in m <sup>2</sup>	<b>4897</b>	Länge in m:	<b>0</b>
Bestandestyp:	<b>0204 Streuobstbestand (Streuobstwiese/-weide, Obstbaumreihen)</b>				
Charakteristik:	Bearbeiter: Bassler				
lfd. Nummer:	<b>5169</b>	Fläche: in m <sup>2</sup>	<b>800</b>	Länge in m:	<b>0</b>
Bestandestyp:	<b>0204 Streuobstbestand (Streuobstwiese/-weide, Obstbaumreihen)</b>				
Charakteristik:	Bearbeiter: Bassler				

lfd. Nummer:	<b>5170</b>	Fläche: in m <sup>2</sup>	<b>453</b>	Länge in m:	<b>0</b>
Bestandestyp:	<b>0204 Streuobstbestand (Streuobstwiese/-weide, Obstbaumreihen)</b>				
Charakteristik:	Bearbeiter: Bassler				
lfd. Nummer:	<b>5171</b>	Fläche: in m <sup>2</sup>	<b>2566</b>	Länge in m:	<b>0</b>
Bestandestyp:	<b>0204 Streuobstbestand (Streuobstwiese/-weide, Obstbaumreihen)</b>				
Charakteristik:	Bearbeiter: Bassler				
lfd. Nummer:	<b>5172</b>	Fläche: in m <sup>2</sup>	<b>949</b>	Länge in m:	<b>0</b>
Bestandestyp:	<b>0204 Streuobstbestand (Streuobstwiese/-weide, Obstbaumreihen)</b>				
Charakteristik:	Bearbeiter: Bassler				
lfd. Nummer:	<b>5173</b>	Fläche: in m <sup>2</sup>	<b>2347</b>	Länge in m:	<b>0</b>
Bestandestyp:	<b>0204 Streuobstbestand (Streuobstwiese/-weide, Obstbaumreihen)</b>				
Charakteristik:	Bearbeiter: Bassler				
lfd. Nummer:	<b>5174</b>	Fläche: in m <sup>2</sup>	<b>4208</b>	Länge in m:	<b>0</b>
Bestandestyp:	<b>0204 Streuobstbestand (Streuobstwiese/-weide, Obstbaumreihen)</b>				
Charakteristik:	Bearbeiter: Bassler				
lfd. Nummer:	<b>5175</b>	Fläche: in m <sup>2</sup>	<b>1498</b>	Länge in m:	<b>0</b>
Bestandestyp:	<b>0204 Streuobstbestand (Streuobstwiese/-weide, Obstbaumreihen)</b>				
Charakteristik:	Bearbeiter: Bassler				
lfd. Nummer:	<b>5177</b>	Fläche: in m <sup>2</sup>	<b>2188</b>	Länge in m:	<b>0</b>
Bestandestyp:	<b>0204 Streuobstbestand (Streuobstwiese/-weide, Obstbaumreihen)</b>				
Charakteristik:	Bearbeiter: Bassler				
lfd. Nummer:	<b>5178</b>	Fläche: in m <sup>2</sup>	<b>15362</b>	Länge in m:	<b>856</b>
Bestandestyp:	<b>0203 Heckenzug</b>				
Charakteristik:	Bearbeiter: Bassler				
lfd. Nummer:	<b>5179</b>	Fläche: in m <sup>2</sup>	<b>833</b>	Länge in m:	<b>0</b>
Bestandestyp:	<b>0204 Streuobstbestand (Streuobstwiese/-weide, Obstbaumreihen)</b>				
Charakteristik:	Bearbeiter: Bassler				
lfd. Nummer:	<b>5180</b>	Fläche: in m <sup>2</sup>	<b>31055</b>	Länge in m:	<b>0</b>
Bestandestyp:	<b>0103 Laub-Nadel-Mischwald/Laub-Nadelholz-Mischforst</b>				
Charakteristik:	Bearbeiter: Bassler				
lfd. Nummer:	<b>5181</b>	Fläche: in m <sup>2</sup>	<b>1976</b>	Länge in m:	<b>0</b>
Bestandestyp:	<b>0204 Streuobstbestand (Streuobstwiese/-weide, Obstbaumreihen)</b>				
Charakteristik:	Bearbeiter: Bassler				
lfd. Nummer:	<b>5182</b>	Fläche: in m <sup>2</sup>	<b>4383</b>	Länge in m:	<b>0</b>
Bestandestyp:	<b>0204 Streuobstbestand (Streuobstwiese/-weide, Obstbaumreihen)</b>				
Charakteristik:	Bearbeiter: Bassler				

lfd. Nummer:	<b>5183</b>	Fläche: in m <sup>2</sup>	<b>4370</b>	Länge in m:	<b>0</b>
Bestandestyp:	<b>0204 Streuobstbestand (Streuobstwiese/-weide, Obstbaumreihen)</b>				
Charakteristik:	Bearbeiter: Bassler				
lfd. Nummer:	<b>5184</b>	Fläche: in m <sup>2</sup>	<b>2858</b>	Länge in m:	<b>0</b>
Bestandestyp:	<b>0204 Streuobstbestand (Streuobstwiese/-weide, Obstbaumreihen)</b>				
Charakteristik:	Bearbeiter: Bassler				
lfd. Nummer:	<b>5185</b>	Fläche: in m <sup>2</sup>	<b>2510</b>	Länge in m:	<b>0</b>
Bestandestyp:	<b>0204 Streuobstbestand (Streuobstwiese/-weide, Obstbaumreihen)</b>				
Charakteristik:	Bearbeiter: Bassler				
lfd. Nummer:	<b>5186</b>	Fläche: in m <sup>2</sup>	<b>1678</b>	Länge in m:	<b>0</b>
Bestandestyp:	<b>0204 Streuobstbestand (Streuobstwiese/-weide, Obstbaumreihen)</b>				
Charakteristik:	Bearbeiter: Bassler				
lfd. Nummer:	<b>5187</b>	Fläche: in m <sup>2</sup>	<b>2344</b>	Länge in m:	<b>0</b>
Bestandestyp:	<b>0204 Streuobstbestand (Streuobstwiese/-weide, Obstbaumreihen)</b>				
Charakteristik:	Bearbeiter: Bassler				
lfd. Nummer:	<b>5188</b>	Fläche: in m <sup>2</sup>	<b>1994</b>	Länge in m:	<b>0</b>
Bestandestyp:	<b>0104 Laubwald/Laubholzforst</b>				
Charakteristik:	Bearbeiter: Bassler				
lfd. Nummer:	<b>5189</b>	Fläche: in m <sup>2</sup>	<b>953</b>	Länge in m:	<b>0</b>
Bestandestyp:	<b>0204 Streuobstbestand (Streuobstwiese/-weide, Obstbaumreihen)</b>				
Charakteristik:	Bearbeiter: Bassler				
lfd. Nummer:	<b>5190</b>	Fläche: in m <sup>2</sup>	<b>3853</b>	Länge in m:	<b>0</b>
Bestandestyp:	<b>0104 Laubwald/Laubholzforst</b>				
Charakteristik:	Bearbeiter: Bassler				
lfd. Nummer:	<b>5191</b>	Fläche: in m <sup>2</sup>	<b>1265</b>	Länge in m:	<b>0</b>
Bestandestyp:	<b>0204 Streuobstbestand (Streuobstwiese/-weide, Obstbaumreihen)</b>				
Charakteristik:	Bearbeiter: Bassler				
lfd. Nummer:	<b>5192</b>	Fläche: in m <sup>2</sup>	<b>4890</b>	Länge in m:	<b>0</b>
Bestandestyp:	<b>0204 Streuobstbestand (Streuobstwiese/-weide, Obstbaumreihen)</b>				
Charakteristik:	Bearbeiter: Bassler				
lfd. Nummer:	<b>5193</b>	Fläche: in m <sup>2</sup>	<b>7070</b>	Länge in m:	<b>0</b>
Bestandestyp:	<b>0204 Streuobstbestand (Streuobstwiese/-weide, Obstbaumreihen)</b>				
Charakteristik:	Bearbeiter: Bassler				
lfd. Nummer:	<b>5598</b>	Fläche: in m <sup>2</sup>	<b>1340</b>	Länge in m:	<b>162</b>
Bestandestyp:	<b>0203 Heckenzug</b>				
Charakteristik:	Bearbeiter: Bassler				

lfd. Nummer:	<b>5609</b>	Fläche: in m <sup>2</sup>	<b>14073</b>	Länge in m:	<b>0</b>
Bestandestyp:	<b>0104 Laubwald/Laubholzforst</b>				
Charakteristik:					
	Bearbeiter: Bassler				
lfd. Nummer:	<b>8222</b>	Fläche: in m <sup>2</sup>	<b>0</b>	Länge in m:	<b>0</b>
Bestandestyp:	<b>0207 Markanter Einzelbaum</b>				
Charakteristik:					
	Bearbeiter: Bassler				
lfd. Nummer:	<b>8223</b>	Fläche: in m <sup>2</sup>	<b>0</b>	Länge in m:	<b>0</b>
Bestandestyp:	<b>0207 Markanter Einzelbaum</b>				
Charakteristik:					
	Bearbeiter: Bassler				
lfd. Nummer:	<b>8224</b>	Fläche: in m <sup>2</sup>	<b>0</b>	Länge in m:	<b>0</b>
Bestandestyp:	<b>0207 Markanter Einzelbaum</b>				
Charakteristik:					
	Bearbeiter: Bassler				
lfd. Nummer:	<b>8225</b>	Fläche: in m <sup>2</sup>	<b>0</b>	Länge in m:	<b>0</b>
Bestandestyp:	<b>0207 Markanter Einzelbaum</b>				
Charakteristik:					
	Bearbeiter: Bassler				
lfd. Nummer:	<b>8226</b>	Fläche: in m <sup>2</sup>	<b>0</b>	Länge in m:	<b>0</b>
Bestandestyp:	<b>0207 Markanter Einzelbaum</b>				
Charakteristik:					
	Bearbeiter: Bassler				
lfd. Nummer:	<b>8227</b>	Fläche: in m <sup>2</sup>	<b>0</b>	Länge in m:	<b>0</b>
Bestandestyp:	<b>0207 Markanter Einzelbaum</b>				
Charakteristik:					
	Bearbeiter: Bassler				
lfd. Nummer:	<b>8228</b>	Fläche: in m <sup>2</sup>	<b>0</b>	Länge in m:	<b>0</b>
Bestandestyp:	<b>0207 Markanter Einzelbaum</b>				
Charakteristik:					
	Bearbeiter: Bassler				
lfd. Nummer:	<b>8229</b>	Fläche: in m <sup>2</sup>	<b>0</b>	Länge in m:	<b>0</b>
Bestandestyp:	<b>0207 Markanter Einzelbaum</b>				
Charakteristik:					
	Bearbeiter: Bassler				
lfd. Nummer:	<b>8230</b>	Fläche: in m <sup>2</sup>	<b>0</b>	Länge in m:	<b>0</b>
Bestandestyp:	<b>0207 Markanter Einzelbaum</b>				
Charakteristik:					
	Bearbeiter: Bassler				
lfd. Nummer:	<b>8231</b>	Fläche: in m <sup>2</sup>	<b>0</b>	Länge in m:	<b>0</b>
Bestandestyp:	<b>0204 Streuobstbestand (Streuobstwiese/-weide, Obstbaumreihen)</b>				
Charakteristik:					
	Bearbeiter: Bassler				
lfd. Nummer:	<b>8232</b>	Fläche: in m <sup>2</sup>	<b>0</b>	Länge in m:	<b>0</b>
Bestandestyp:	<b>0204 Streuobstbestand (Streuobstwiese/-weide, Obstbaumreihen)</b>				
Charakteristik:					
	Bearbeiter: Bassler				

lfd. Nummer:	<b>8233</b>	Fläche: in m <sup>2</sup>	<b>0</b>	Länge in m:	<b>0</b>
Bestandestyp:	<b>0204 Streuobstbestand (Streuobstwiese/-weide, Obstbaumreihen)</b>				
Charakteristik:	Bearbeiter: Bassler				
lfd. Nummer:	<b>8235</b>	Fläche: in m <sup>2</sup>	<b>0</b>	Länge in m:	<b>0</b>
Bestandestyp:	<b>0204 Streuobstbestand (Streuobstwiese/-weide, Obstbaumreihen)</b>				
Charakteristik:	Bearbeiter: Bassler				
lfd. Nummer:	<b>8236</b>	Fläche: in m <sup>2</sup>	<b>0</b>	Länge in m:	<b>0</b>
Bestandestyp:	<b>0207 Markanter Einzelbaum</b>				
Charakteristik:	Bearbeiter: Bassler				
lfd. Nummer:	<b>8237</b>	Fläche: in m <sup>2</sup>	<b>0</b>	Länge in m:	<b>0</b>
Bestandestyp:	<b>0207 Markanter Einzelbaum</b>				
Charakteristik:	Bearbeiter: Bassler				
lfd. Nummer:	<b>8238</b>	Fläche: in m <sup>2</sup>	<b>0</b>	Länge in m:	<b>0</b>
Bestandestyp:	<b>0207 Markanter Einzelbaum</b>				
Charakteristik:	Bearbeiter: Bassler				
lfd. Nummer:	<b>8239</b>	Fläche: in m <sup>2</sup>	<b>0</b>	Länge in m:	<b>0</b>
Bestandestyp:	<b>0204 Streuobstbestand (Streuobstwiese/-weide, Obstbaumreihen)</b>				
Charakteristik:	Bearbeiter: Bassler				
lfd. Nummer:	<b>8240</b>	Fläche: in m <sup>2</sup>	<b>0</b>	Länge in m:	<b>0</b>
Bestandestyp:	<b>0207 Markanter Einzelbaum</b>				
Charakteristik:	Bearbeiter: Bassler				
lfd. Nummer:	<b>8242</b>	Fläche: in m <sup>2</sup>	<b>0</b>	Länge in m:	<b>0</b>
Bestandestyp:	<b>0204 Streuobstbestand (Streuobstwiese/-weide, Obstbaumreihen)</b>				
Charakteristik:	Bearbeiter: Bassler				
lfd. Nummer:	<b>8243</b>	Fläche: in m <sup>2</sup>	<b>0</b>	Länge in m:	<b>0</b>
Bestandestyp:	<b>0207 Markanter Einzelbaum</b>				
Charakteristik:	Bearbeiter: Bassler				
lfd. Nummer:	<b>8244</b>	Fläche: in m <sup>2</sup>	<b>0</b>	Länge in m:	<b>0</b>
Bestandestyp:	<b>0207 Markanter Einzelbaum</b>				
Charakteristik:	Bearbeiter: Bassler				
lfd. Nummer:	<b>8245</b>	Fläche: in m <sup>2</sup>	<b>0</b>	Länge in m:	<b>0</b>
Bestandestyp:	<b>0204 Streuobstbestand (Streuobstwiese/-weide, Obstbaumreihen)</b>				
Charakteristik:	Bearbeiter: Bassler				
lfd. Nummer:	<b>8246</b>	Fläche: in m <sup>2</sup>	<b>0</b>	Länge in m:	<b>0</b>
Bestandestyp:	<b>0204 Streuobstbestand (Streuobstwiese/-weide, Obstbaumreihen)</b>				
Charakteristik:	Bearbeiter: Bassler				

lfd. Nummer:	<b>8247</b>	Fläche: in m <sup>2</sup>	<b>0</b>	Länge in m:	<b>0</b>
Bestandestyp:	<b>0207 Markanter Einzelbaum</b>				
Charakteristik:					
	Bearbeiter: Bassler				
lfd. Nummer:	<b>8248</b>	Fläche: in m <sup>2</sup>	<b>0</b>	Länge in m:	<b>0</b>
Bestandestyp:	<b>0207 Markanter Einzelbaum</b>				
Charakteristik:					
	Bearbeiter: Bassler				
lfd. Nummer:	<b>8261</b>	Fläche: in m <sup>2</sup>	<b>0</b>	Länge in m:	<b>0</b>
Bestandestyp:	<b>0207 Markanter Einzelbaum</b>				
Charakteristik:					
	Bearbeiter: Bassler				
lfd. Nummer:	<b>8263</b>	Fläche: in m <sup>2</sup>	<b>0</b>	Länge in m:	<b>0</b>
Bestandestyp:	<b>0207 Markanter Einzelbaum</b>				
Charakteristik:					
	Bearbeiter: Bassler				
lfd. Nummer:	<b>8269</b>	Fläche: in m <sup>2</sup>	<b>0</b>	Länge in m:	<b>0</b>
Bestandestyp:	<b>0207 Markanter Einzelbaum</b>				
Charakteristik:					
	Bearbeiter: Bassler				
lfd. Nummer:	<b>8270</b>	Fläche: in m <sup>2</sup>	<b>0</b>	Länge in m:	<b>0</b>
Bestandestyp:	<b>0204 Streuobstbestand (Streuobstwiese/-weide, Obstbaumreihen)</b>				
Charakteristik:					
	Bearbeiter: Bassler				
lfd. Nummer:	<b>8271</b>	Fläche: in m <sup>2</sup>	<b>0</b>	Länge in m:	<b>0</b>
Bestandestyp:	<b>0204 Streuobstbestand (Streuobstwiese/-weide, Obstbaumreihen)</b>				
Charakteristik:					
	Bearbeiter: Bassler				
lfd. Nummer:	<b>8272</b>	Fläche: in m <sup>2</sup>	<b>0</b>	Länge in m:	<b>0</b>
Bestandestyp:	<b>0204 Streuobstbestand (Streuobstwiese/-weide, Obstbaumreihen)</b>				
Charakteristik:					
	Bearbeiter: Bassler				
lfd. Nummer:	<b>8273</b>	Fläche: in m <sup>2</sup>	<b>0</b>	Länge in m:	<b>0</b>
Bestandestyp:	<b>0207 Markanter Einzelbaum</b>				
Charakteristik:					
	Bearbeiter: Bassler				
lfd. Nummer:	<b>8274</b>	Fläche: in m <sup>2</sup>	<b>0</b>	Länge in m:	<b>0</b>
Bestandestyp:	<b>0207 Markanter Einzelbaum</b>				
Charakteristik:					
	Bearbeiter: Bassler				
lfd. Nummer:	<b>8275</b>	Fläche: in m <sup>2</sup>	<b>0</b>	Länge in m:	<b>0</b>
Bestandestyp:	<b>0204 Streuobstbestand (Streuobstwiese/-weide, Obstbaumreihen)</b>				
Charakteristik:					
	Bearbeiter: Bassler				
lfd. Nummer:	<b>8277</b>	Fläche: in m <sup>2</sup>	<b>0</b>	Länge in m:	<b>0</b>
Bestandestyp:	<b>0207 Markanter Einzelbaum</b>				
Charakteristik:					
	Bearbeiter: Bassler				

lfd. Nummer:	<b>8278</b>	Fläche: in m <sup>2</sup>	<b>0</b>	Länge in m:	<b>0</b>
Bestandestyp:	<b>0207 Markanter Einzelbaum</b>				
Charakteristik:	Bearbeiter: Bassler				
lfd. Nummer:	<b>8279</b>	Fläche: in m <sup>2</sup>	<b>0</b>	Länge in m:	<b>0</b>
Bestandestyp:	<b>0204 Streuobstbestand (Streuobstwiese/-weide, Obstbaumreihen)</b>				
Charakteristik:	Bearbeiter: Bassler				
lfd. Nummer:	<b>8280</b>	Fläche: in m <sup>2</sup>	<b>0</b>	Länge in m:	<b>0</b>
Bestandestyp:	<b>0204 Streuobstbestand (Streuobstwiese/-weide, Obstbaumreihen)</b>				
Charakteristik:	Bearbeiter: Bassler				
lfd. Nummer:	<b>8281</b>	Fläche: in m <sup>2</sup>	<b>0</b>	Länge in m:	<b>0</b>
Bestandestyp:	<b>0204 Streuobstbestand (Streuobstwiese/-weide, Obstbaumreihen)</b>				
Charakteristik:	Bearbeiter: Bassler				
lfd. Nummer:	<b>8282</b>	Fläche: in m <sup>2</sup>	<b>0</b>	Länge in m:	<b>0</b>
Bestandestyp:	<b>0204 Streuobstbestand (Streuobstwiese/-weide, Obstbaumreihen)</b>				
Charakteristik:	Bearbeiter: Bassler				
lfd. Nummer:	<b>8283</b>	Fläche: in m <sup>2</sup>	<b>0</b>	Länge in m:	<b>0</b>
Bestandestyp:	<b>0207 Markanter Einzelbaum</b>				
Charakteristik:	Bearbeiter: Bassler				
lfd. Nummer:	<b>8284</b>	Fläche: in m <sup>2</sup>	<b>0</b>	Länge in m:	<b>0</b>
Bestandestyp:	<b>0207 Markanter Einzelbaum</b>				
Charakteristik:	Bearbeiter: Bassler				
lfd. Nummer:	<b>8285</b>	Fläche: in m <sup>2</sup>	<b>0</b>	Länge in m:	<b>0</b>
Bestandestyp:	<b>0207 Markanter Einzelbaum</b>				
Charakteristik:	Bearbeiter: Bassler				
lfd. Nummer:	<b>8286</b>	Fläche: in m <sup>2</sup>	<b>0</b>	Länge in m:	<b>0</b>
Bestandestyp:	<b>0204 Streuobstbestand (Streuobstwiese/-weide, Obstbaumreihen)</b>				
Charakteristik:	Bearbeiter: Bassler				
lfd. Nummer:	<b>8287</b>	Fläche: in m <sup>2</sup>	<b>0</b>	Länge in m:	<b>0</b>
Bestandestyp:	<b>0207 Markanter Einzelbaum</b>				
Charakteristik:	Bearbeiter: Bassler				
lfd. Nummer:	<b>8288</b>	Fläche: in m <sup>2</sup>	<b>0</b>	Länge in m:	<b>0</b>
Bestandestyp:	<b>0207 Markanter Einzelbaum</b>				
Charakteristik:	Bearbeiter: Bassler				
lfd. Nummer:	<b>8289</b>	Fläche: in m <sup>2</sup>	<b>0</b>	Länge in m:	<b>0</b>
Bestandestyp:	<b>0204 Streuobstbestand (Streuobstwiese/-weide, Obstbaumreihen)</b>				
Charakteristik:	Bearbeiter: Bassler				



lfd. Nummer:	<b>8290</b>	Fläche: in m <sup>2</sup>	<b>0</b>	Länge in m:	<b>0</b>
Bestandestyp:	<b>0204 Streuobstbestand (Streuobstwiese/-weide, Obstbaumreihen)</b>				
Charakteristik:	Bearbeiter: Bassler				
lfd. Nummer:	<b>8291</b>	Fläche: in m <sup>2</sup>	<b>0</b>	Länge in m:	<b>0</b>
Bestandestyp:	<b>0207 Markanter Einzelbaum</b>				
Charakteristik:	Bearbeiter: Bassler				
lfd. Nummer:	<b>8292</b>	Fläche: in m <sup>2</sup>	<b>0</b>	Länge in m:	<b>0</b>
Bestandestyp:	<b>0207 Markanter Einzelbaum</b>				
Charakteristik:	Bearbeiter: Bassler				
lfd. Nummer:	<b>8293</b>	Fläche: in m <sup>2</sup>	<b>0</b>	Länge in m:	<b>0</b>
Bestandestyp:	<b>0207 Markanter Einzelbaum</b>				
Charakteristik:	Bearbeiter: Bassler				
lfd. Nummer:	<b>8294</b>	Fläche: in m <sup>2</sup>	<b>0</b>	Länge in m:	<b>0</b>
Bestandestyp:	<b>0204 Streuobstbestand (Streuobstwiese/-weide, Obstbaumreihen)</b>				
Charakteristik:	Bearbeiter: Bassler				
lfd. Nummer:	<b>8295</b>	Fläche: in m <sup>2</sup>	<b>0</b>	Länge in m:	<b>0</b>
Bestandestyp:	<b>0204 Streuobstbestand (Streuobstwiese/-weide, Obstbaumreihen)</b>				
Charakteristik:	Bearbeiter: Bassler				
lfd. Nummer:	<b>8296</b>	Fläche: in m <sup>2</sup>	<b>0</b>	Länge in m:	<b>0</b>
Bestandestyp:	<b>0204 Streuobstbestand (Streuobstwiese/-weide, Obstbaumreihen)</b>				
Charakteristik:	Bearbeiter: Bassler				
lfd. Nummer:	<b>8297</b>	Fläche: in m <sup>2</sup>	<b>0</b>	Länge in m:	<b>0</b>
Bestandestyp:	<b>0204 Streuobstbestand (Streuobstwiese/-weide, Obstbaumreihen)</b>				
Charakteristik:	Bearbeiter: Bassler				
lfd. Nummer:	<b>8298</b>	Fläche: in m <sup>2</sup>	<b>0</b>	Länge in m:	<b>0</b>
Bestandestyp:	<b>0204 Streuobstbestand (Streuobstwiese/-weide, Obstbaumreihen)</b>				
Charakteristik:	Bearbeiter: Bassler				
lfd. Nummer:	<b>8299</b>	Fläche: in m <sup>2</sup>	<b>0</b>	Länge in m:	<b>0</b>
Bestandestyp:	<b>0204 Streuobstbestand (Streuobstwiese/-weide, Obstbaumreihen)</b>				
Charakteristik:	Bearbeiter: Bassler				
lfd. Nummer:	<b>8300</b>	Fläche: in m <sup>2</sup>	<b>0</b>	Länge in m:	<b>0</b>
Bestandestyp:	<b>0204 Streuobstbestand (Streuobstwiese/-weide, Obstbaumreihen)</b>				
Charakteristik:	Bearbeiter: Bassler				
lfd. Nummer:	<b>8301</b>	Fläche: in m <sup>2</sup>	<b>0</b>	Länge in m:	<b>0</b>
Bestandestyp:	<b>0204 Streuobstbestand (Streuobstwiese/-weide, Obstbaumreihen)</b>				
Charakteristik:	Bearbeiter: Bassler				

lfd. Nummer:	<b>8302</b>	Fläche: in m <sup>2</sup>	<b>0</b>	Länge in m:	<b>0</b>
Bestandestyp:	<b>0204 Streuobstbestand (Streuobstwiese/-weide, Obstbaumreihen)</b>				
Charakteristik:	Bearbeiter: Bassler				
lfd. Nummer:	<b>8303</b>	Fläche: in m <sup>2</sup>	<b>0</b>	Länge in m:	<b>0</b>
Bestandestyp:	<b>0204 Streuobstbestand (Streuobstwiese/-weide, Obstbaumreihen)</b>				
Charakteristik:	Bearbeiter: Bassler				
lfd. Nummer:	<b>8304</b>	Fläche: in m <sup>2</sup>	<b>0</b>	Länge in m:	<b>0</b>
Bestandestyp:	<b>0204 Streuobstbestand (Streuobstwiese/-weide, Obstbaumreihen)</b>				
Charakteristik:	Bearbeiter: Bassler				
lfd. Nummer:	<b>8305</b>	Fläche: in m <sup>2</sup>	<b>0</b>	Länge in m:	<b>0</b>
Bestandestyp:	<b>0204 Streuobstbestand (Streuobstwiese/-weide, Obstbaumreihen)</b>				
Charakteristik:	Bearbeiter: Bassler				
lfd. Nummer:	<b>8307</b>	Fläche: in m <sup>2</sup>	<b>0</b>	Länge in m:	<b>0</b>
Bestandestyp:	<b>0204 Streuobstbestand (Streuobstwiese/-weide, Obstbaumreihen)</b>				
Charakteristik:	Bearbeiter: Bassler				
lfd. Nummer:	<b>8308</b>	Fläche: in m <sup>2</sup>	<b>0</b>	Länge in m:	<b>0</b>
Bestandestyp:	<b>0204 Streuobstbestand (Streuobstwiese/-weide, Obstbaumreihen)</b>				
Charakteristik:	Bearbeiter: Bassler				
lfd. Nummer:	<b>8309</b>	Fläche: in m <sup>2</sup>	<b>0</b>	Länge in m:	<b>0</b>
Bestandestyp:	<b>0204 Streuobstbestand (Streuobstwiese/-weide, Obstbaumreihen)</b>				
Charakteristik:	Bearbeiter: Bassler				
lfd. Nummer:	<b>8310</b>	Fläche: in m <sup>2</sup>	<b>0</b>	Länge in m:	<b>0</b>
Bestandestyp:	<b>0204 Streuobstbestand (Streuobstwiese/-weide, Obstbaumreihen)</b>				
Charakteristik:	Bearbeiter: Bassler				
lfd. Nummer:	<b>8311</b>	Fläche: in m <sup>2</sup>	<b>0</b>	Länge in m:	<b>0</b>
Bestandestyp:	<b>0204 Streuobstbestand (Streuobstwiese/-weide, Obstbaumreihen)</b>				
Charakteristik:	Bearbeiter: Bassler				
lfd. Nummer:	<b>8312</b>	Fläche: in m <sup>2</sup>	<b>0</b>	Länge in m:	<b>0</b>
Bestandestyp:	<b>0207 Markanter Einzelbaum</b>				
Charakteristik:	Bearbeiter: Bassler				
lfd. Nummer:	<b>8313</b>	Fläche: in m <sup>2</sup>	<b>0</b>	Länge in m:	<b>0</b>
Bestandestyp:	<b>0204 Streuobstbestand (Streuobstwiese/-weide, Obstbaumreihen)</b>				
Charakteristik:	Bearbeiter: Bassler				
lfd. Nummer:	<b>8314</b>	Fläche: in m <sup>2</sup>	<b>0</b>	Länge in m:	<b>0</b>
Bestandestyp:	<b>0204 Streuobstbestand (Streuobstwiese/-weide, Obstbaumreihen)</b>				
Charakteristik:	Bearbeiter: Bassler				

lfd. Nummer:	<b>8315</b>	Fläche: in m <sup>2</sup>	<b>0</b>	Länge in m:	<b>0</b>
Bestandestyp:	<b>0207 Markanter Einzelbaum</b>				
Charakteristik:					
	Bearbeiter: Bassler				
lfd. Nummer:	<b>8316</b>	Fläche: in m <sup>2</sup>	<b>0</b>	Länge in m:	<b>0</b>
Bestandestyp:	<b>0204 Streuobstbestand (Streuobstwiese/-weide, Obstbaumreihen)</b>				
Charakteristik:					
	Bearbeiter: Bassler				
lfd. Nummer:	<b>8317</b>	Fläche: in m <sup>2</sup>	<b>0</b>	Länge in m:	<b>0</b>
Bestandestyp:	<b>0204 Streuobstbestand (Streuobstwiese/-weide, Obstbaumreihen)</b>				
Charakteristik:					
	Bearbeiter: Bassler				
lfd. Nummer:	<b>8318</b>	Fläche: in m <sup>2</sup>	<b>0</b>	Länge in m:	<b>0</b>
Bestandestyp:	<b>0204 Streuobstbestand (Streuobstwiese/-weide, Obstbaumreihen)</b>				
Charakteristik:					
	Bearbeiter: Bassler				
lfd. Nummer:	<b>8319</b>	Fläche: in m <sup>2</sup>	<b>0</b>	Länge in m:	<b>0</b>
Bestandestyp:	<b>0204 Streuobstbestand (Streuobstwiese/-weide, Obstbaumreihen)</b>				
Charakteristik:					
	Bearbeiter: Bassler				
lfd. Nummer:	<b>8320</b>	Fläche: in m <sup>2</sup>	<b>0</b>	Länge in m:	<b>0</b>
Bestandestyp:	<b>0204 Streuobstbestand (Streuobstwiese/-weide, Obstbaumreihen)</b>				
Charakteristik:					
	Bearbeiter: Bassler				
lfd. Nummer:	<b>8321</b>	Fläche: in m <sup>2</sup>	<b>0</b>	Länge in m:	<b>0</b>
Bestandestyp:	<b>0204 Streuobstbestand (Streuobstwiese/-weide, Obstbaumreihen)</b>				
Charakteristik:					
	Bearbeiter: Bassler				
lfd. Nummer:	<b>8322</b>	Fläche: in m <sup>2</sup>	<b>0</b>	Länge in m:	<b>0</b>
Bestandestyp:	<b>0204 Streuobstbestand (Streuobstwiese/-weide, Obstbaumreihen)</b>				
Charakteristik:					
	Bearbeiter: Bassler				
lfd. Nummer:	<b>8323</b>	Fläche: in m <sup>2</sup>	<b>0</b>	Länge in m:	<b>0</b>
Bestandestyp:	<b>0204 Streuobstbestand (Streuobstwiese/-weide, Obstbaumreihen)</b>				
Charakteristik:					
	Bearbeiter: Bassler				
lfd. Nummer:	<b>8324</b>	Fläche: in m <sup>2</sup>	<b>0</b>	Länge in m:	<b>0</b>
Bestandestyp:	<b>0207 Markanter Einzelbaum</b>				
Charakteristik:					
	Bearbeiter: Bassler				
lfd. Nummer:	<b>8325</b>	Fläche: in m <sup>2</sup>	<b>0</b>	Länge in m:	<b>0</b>
Bestandestyp:	<b>0204 Streuobstbestand (Streuobstwiese/-weide, Obstbaumreihen)</b>				
Charakteristik:					
	Bearbeiter: Bassler				
lfd. Nummer:	<b>8326</b>	Fläche: in m <sup>2</sup>	<b>0</b>	Länge in m:	<b>0</b>
Bestandestyp:	<b>0204 Streuobstbestand (Streuobstwiese/-weide, Obstbaumreihen)</b>				
Charakteristik:					
	Bearbeiter: Bassler				

lfd. Nummer:	<b>8327</b>	Fläche: in m <sup>2</sup>	<b>0</b>	Länge in m:	<b>0</b>
Bestandestyp:	<b>0204 Streuobstbestand (Streuobstwiese/-weide, Obstbaumreihen)</b>				
Charakteristik:	Bearbeiter: Bassler				
lfd. Nummer:	<b>8328</b>	Fläche: in m <sup>2</sup>	<b>0</b>	Länge in m:	<b>0</b>
Bestandestyp:	<b>0207 Markanter Einzelbaum</b>				
Charakteristik:	Bearbeiter: Bassler				
lfd. Nummer:	<b>8329</b>	Fläche: in m <sup>2</sup>	<b>0</b>	Länge in m:	<b>0</b>
Bestandestyp:	<b>0204 Streuobstbestand (Streuobstwiese/-weide, Obstbaumreihen)</b>				
Charakteristik:	Bearbeiter: Bassler				
lfd. Nummer:	<b>8330</b>	Fläche: in m <sup>2</sup>	<b>0</b>	Länge in m:	<b>0</b>
Bestandestyp:	<b>0204 Streuobstbestand (Streuobstwiese/-weide, Obstbaumreihen)</b>				
Charakteristik:	Bearbeiter: Bassler				
lfd. Nummer:	<b>8331</b>	Fläche: in m <sup>2</sup>	<b>0</b>	Länge in m:	<b>0</b>
Bestandestyp:	<b>0204 Streuobstbestand (Streuobstwiese/-weide, Obstbaumreihen)</b>				
Charakteristik:	Bearbeiter: Bassler				
lfd. Nummer:	<b>8332</b>	Fläche: in m <sup>2</sup>	<b>0</b>	Länge in m:	<b>0</b>
Bestandestyp:	<b>0204 Streuobstbestand (Streuobstwiese/-weide, Obstbaumreihen)</b>				
Charakteristik:	Bearbeiter: Bassler				
lfd. Nummer:	<b>8390</b>	Fläche: in m <sup>2</sup>	<b>0</b>	Länge in m:	<b>0</b>
Bestandestyp:	<b>0207 Markanter Einzelbaum</b>				
Charakteristik:	Bearbeiter: Bassler				
lfd. Nummer:	<b>8400</b>	Fläche: in m <sup>2</sup>	<b>0</b>	Länge in m:	<b>0</b>
Bestandestyp:	<b>0207 Markanter Einzelbaum</b>				
Charakteristik:	Bearbeiter: Bassler				
lfd. Nummer:	<b>8402</b>	Fläche: in m <sup>2</sup>	<b>0</b>	Länge in m:	<b>0</b>
Bestandestyp:	<b>0204 Streuobstbestand (Streuobstwiese/-weide, Obstbaumreihen)</b>				
Charakteristik:	Bearbeiter: Bassler				
lfd. Nummer:	<b>8428</b>	Fläche: in m <sup>2</sup>	<b>0</b>	Länge in m:	<b>0</b>
Bestandestyp:	<b>0207 Markanter Einzelbaum</b>				
Charakteristik:	Bearbeiter: Bassler				
lfd. Nummer:	<b>8442</b>	Fläche: in m <sup>2</sup>	<b>0</b>	Länge in m:	<b>0</b>
Bestandestyp:	<b>0207 Markanter Einzelbaum</b>				
Charakteristik:	Bearbeiter: Bassler				
lfd. Nummer:	<b>9000</b>	Fläche: in m <sup>2</sup>	<b>59737</b>	Länge in m:	<b>0</b>
Bestandestyp:	<b>0210 Markante (landschaftsprägende) Geländeböschung</b>				
Charakteristik:	Bearbeiter: Bassler				

---

lfd. Nummer: **9001** Fläche: in m<sup>2</sup> **7894** Länge in m: **0**  
Bestandestyp: **0210 Markante (landschaftsprägende) Geländeböschung**  
Charakteristik:

Bearbeiter: Bassler

---

lfd. Nummer: **9002** Fläche: in m<sup>2</sup> **1817** Länge in m: **0**  
Bestandestyp: **0210 Markante (landschaftsprägende) Geländeböschung**  
Charakteristik:

Bearbeiter: Bassler

---

lfd. Nummer: **9010** Fläche: in m<sup>2</sup> **0** Länge in m: **0**  
Bestandestyp: **0210 Markante (landschaftsprägende) Geländeböschung**  
Charakteristik:

Bearbeiter: Bassler