




Land Oberösterreich  
**NATUR**



**LAND**  
**OBERÖSTERREICH**

# Naturraumkartierung Oberösterreich



Landschaftserhebung  
Gemeinde St. Georgen am Walde

# Naturraumkartierung Oberösterreich

Landschaftserhebung  
Gemeinde St. Georgen am Walde

Endbericht

Auftragnehmer:  
Land in Sicht - DI Thomas Proksch  
Büro für Landschaftsplanung

Bearbeiter:  
DI Petra Bloderer  
DI Petra Cermak  
cand.-Ing. Alexandra Treidl

im Auftrag der Oö. Landesregierung,  
Naturschutzabteilung – Naturraumkartierung OÖ

## Impressum:

Medieninhaber: Land Oberösterreich  
Herausgeber:  
Amt der O ö. Landesregierung  
Naturschutzabteilung – Naturraumkartierung Oberösterreich  
A-4560 Kirchdorf an der Krems  
Tel.: +43 7582 685 533  
Fax: +43 7582 685 399  
E-Mail: [biokart.post@ooe.gv.at](mailto:biokart.post@ooe.gv.at)  
Projektleitung: Mag. Kurt Rußmann  
Projektbetreuung: Martina Auer, Mag. Günter Dorninger  
Redaktion: Marlies Aigner, Martina Auer, Mag. Günter Dorninger, Mag. Kurt Rußmann

Layout und Grafik: G. Dorninger (natur:raum)  
Herstellung: Eigenvervielfältigung

Kirchdorf a. d. Krems, 2004

© Alle Rechte, insbesondere das Recht der Vervielfältigung, Verbreitung oder Verwertung bleiben dem Land Oberösterreich vorbehalten

## INHALTSVERZEICHNIS

1.	Vorbemerkungen .....	1
2.	Beschreibung der einzelnen Teilgebiete .....	5
2.1	Teilgebiet „Hofwald“ .....	5
2.2	Teilgebiet „Strukturarme flachwellige Kuppenlandschaft“ .....	5
2.3	Teilgebiet „Mäßig strukturierte Kuppenlandschaft“ .....	6
2.4	Teilgebiet „Strukturreiche Kuppenlandschaft“ .....	7
2.5	Teilgebiet „Bewaldete Abhänge des Vogelsammühlbach- und Augbachtals“ .....	7
2.6	Teilgebiet „Bewaldete Abhänge des Sarming- und Mühlbachtals sowie des Burgstalls“ .....	8
3.	Zusammenfassende Beschreibung .....	9
4.	Verwendete Literatur und Quellenverzeichnis .....	11

**Anhang 1:** Fotodokumentation

**Anhang 2:** Beschreibung der Einzelflächen

**Anhang 3:** Karten

## 1. Vorbemerkungen

Im Rahmen der Naturraumkartierung Oberösterreich wurde das Büro Land in Sicht von der Naturschutzabteilung – Naturraumkartierung Oberösterreich des Amtes der oberösterreichischen Landeregierung mit der Landschaftserhebung in der Marktgemeinde St. Georgen am Walde beauftragt.

Grundlage für diese Tätigkeit bildeten einerseits digitale Kartenbestände, die von der Naturschutzabteilung zur Verfügung gestellt wurden, wie:

- Hochauflösende Farbothofotos M 1:5.000
- Digitale Österreichkarte M 1:50.000
- Gemeindegrenzen aus der DKM des BEV
- 10 m Höhenschichtlinien generiert aus dem DHM des BEV
- DKM des BEV
- Naturschutzfachliche Raumgliederung Oberösterreichs
- Moorflächen nach Krisai (aus den GENISYS Datenbeständen)

Weiters wurde Literatur ausgewertet, wie Bodenkarten, geologische Karten, die Internetseiten des Landes Oberösterreich zu den Gemeindedaten ([www.ooe.gv.at](http://www.ooe.gv.at)) und Naturschutzfachliche Informationen über die NALA-Startseite (<http://www.ooe.gv.at/natur/nala/index.htm>) abgefragt.

Die Marktgemeinde St. Georgen am Walde liegt im Bezirk Perg an der oberösterreichischen Grenze zu Niederösterreich. Erreichbar ist die Gemeinde einerseits über Perg – Pabneukirchen bzw. über die B119 Grein – Dimbach.

Mehr als die Hälfte des Gemeindegebiets ist mit Wald bedeckt (27,9 km<sup>2</sup>), fast 45% des Gemeindegebietes wird landwirtschaftlich genutzt. (Gemeindeabfrage unter [www.ooe.gv.at](http://www.ooe.gv.at)). Über 2/3 der 247 landwirtschaftlichen Betriebe werden im Nebenerwerb geführt.

Die 53,5 km<sup>2</sup> große Gemeinde hat 2.235 Einwohner (Stand 2001). 28% der Erwerbstätigen sind in der Landwirtschaft beschäftigt, fast ebenso viele in Dienstleistungsbetrieben und 44% in der Industrie, Gewerbe oder im Bauwesen.

Aufgrund der Auswertungen der Daten zur Landschaftserhebung sowie der Befahrung der Gemeinde wurde das Projektgebiet in 6 Teilgebiete mit weitgehend einheitlicher Charakteristik und Nutzungsstruktur gegliedert

1. Hofwald
2. Strukturarme flachwellige Kuppenlandschaft
3. Mäßig strukturierte Kuppenlandschaft
4. Strukturreiche Kuppenlandschaft
5. Bewaldete Abhänge des Vogelsammühlbach- und Augbachtals
6. Bewaldete Abhänge des Sarming- und Mühlbachtals sowie des Burgstalls



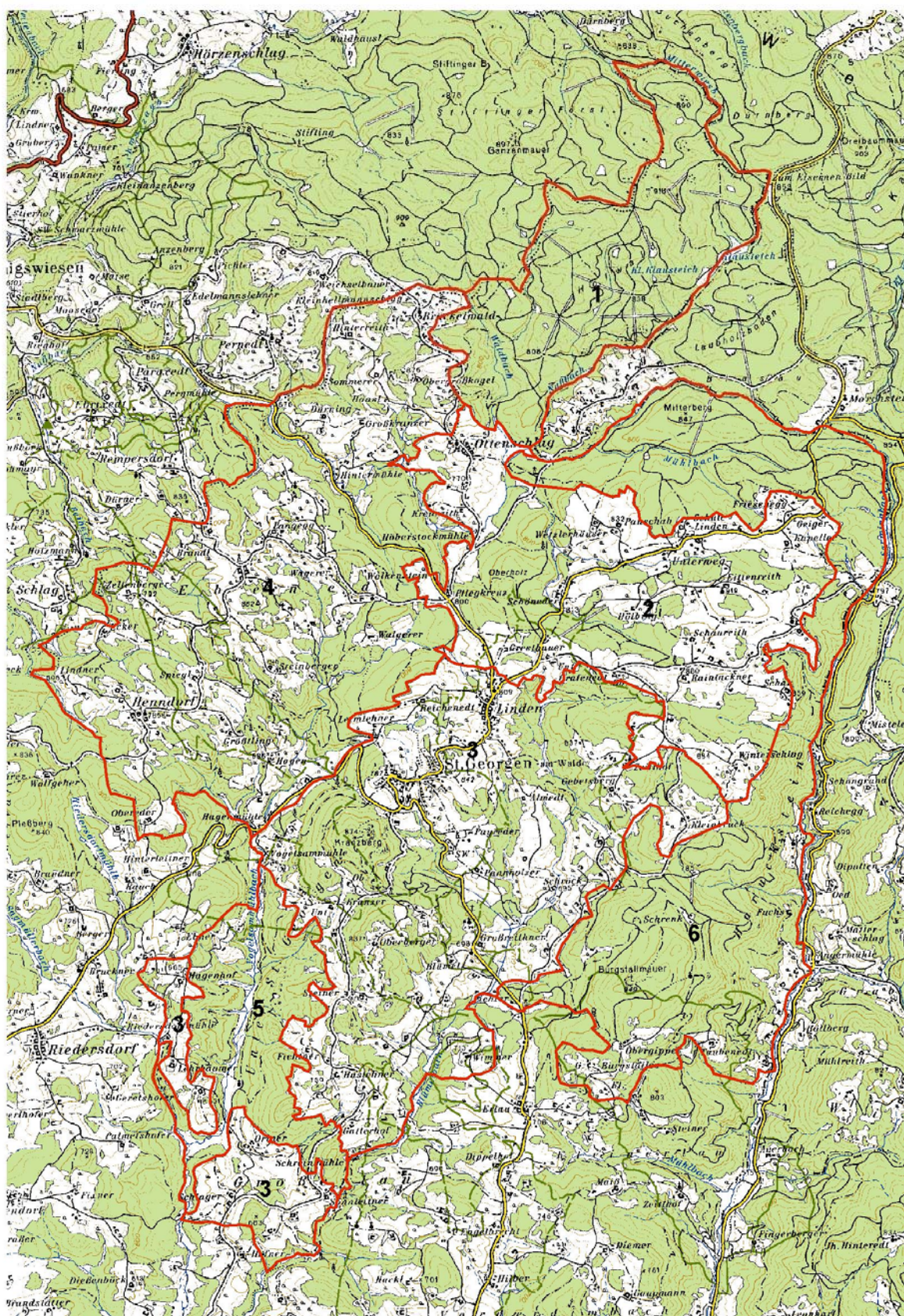


Abbildung 1: Teilraumgliederung in der Marktgemeinde St. Georgen am Walde  
Quelle: Digitale ÖK des BEV, Abgrenzung Büro Land in Sicht



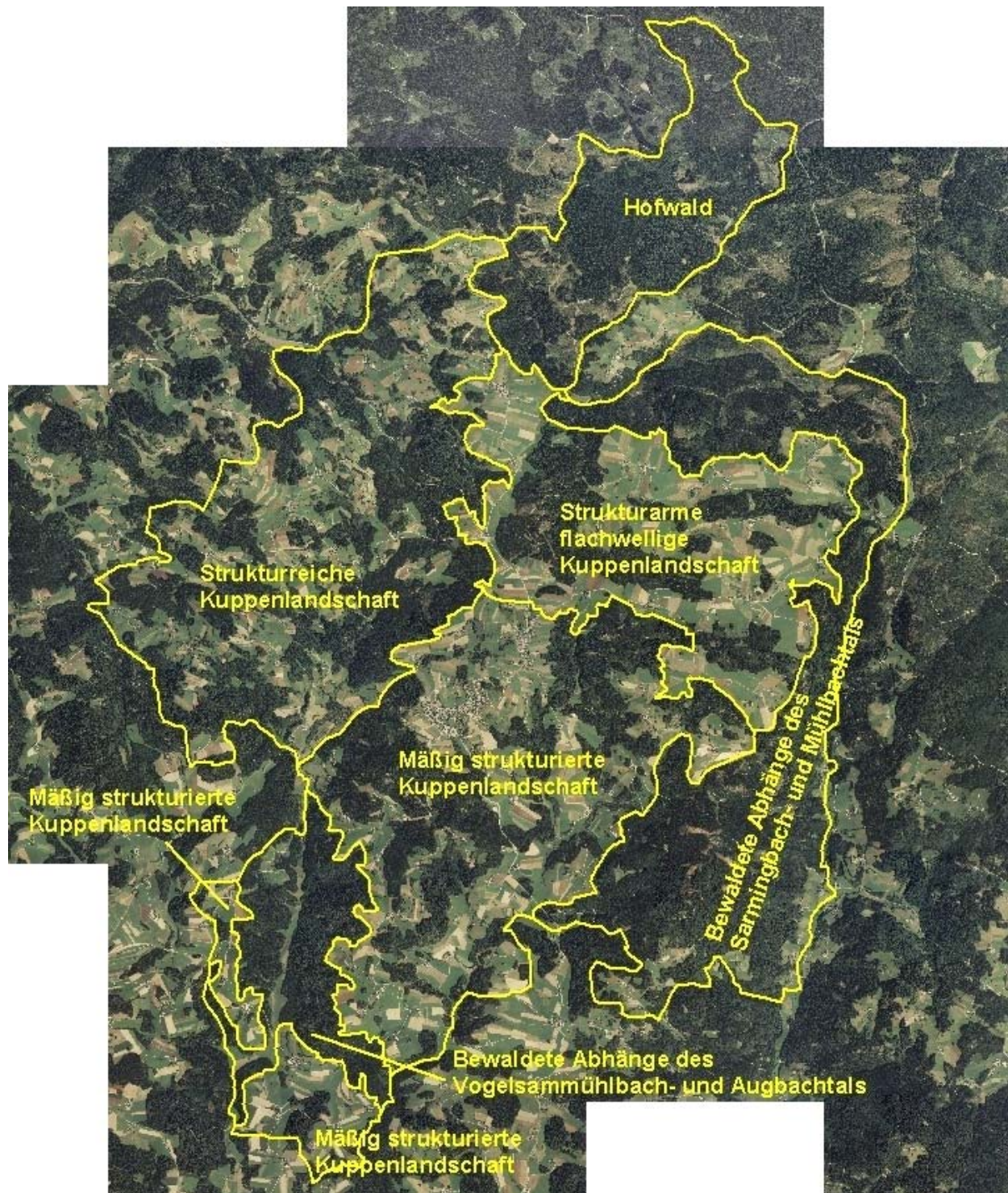


Abbildung 2: Orthofoto von St. Georgen mit Darstellung der gebildeten Teilräume

1. Hofwald
2. Strukturarme flachwellige Kuppenlandschaft
3. Mäßig strukturierte Kuppenlandschaft
4. Struktureiche Kuppenlandschaft
5. Bewaldete Abhänge des Vogelsammühlbach- und Augbachtals
6. Bewaldete Abhänge des Sarming- und Mühlbachtals sowie des Burgstalls

## 2. Beschreibung der einzelnen Teilgebiete

### 2.1 Teilgebiet „Hofwald“

Struktur/Nutzungsmerkmal	Charakterisierung
Wald	<ul style="list-style-type: none"> <li>▪ 9,8 % der Gemeindefläche</li> <li>▪ großer zusammenhängender Fichtenwald</li> <li>▪ intensive forstwirtschaftliche Nutzung</li> </ul>
Landwirtschaftliche Nutzung/ Nutzungsintensität	<ul style="list-style-type: none"> <li>▪ nicht vorhanden</li> </ul>
Strukturelemente	<ul style="list-style-type: none"> <li>▪ großes Waldgebiet mit zahlreichen Schlagflächen und Wildackern</li> <li>▪ einige Waldbäche ohne begleitende Ufergehölzstreifen</li> <li>▪ Teiche</li> </ul>
Gewässer	<ul style="list-style-type: none"> <li>▪ Die Entwässerung des Teilgebietes erfolgt Richtung SW zur Großen Naarn und weiter in die Donau.</li> <li>▪ Der Mitterwiesbach, sowie Waldbach und Nußbach sind die Fließgewässer im Teilraum.</li> <li>▪ Ehemalige Schwemmeteiche Klausteich (heute Badesee mit guter Wasserqualität) und Kl. Klausteich</li> </ul>
Rohstoffabbau / Deponie	<ul style="list-style-type: none"> <li>▪ nicht vorhanden</li> </ul>
Siedlungsstruktur	<ul style="list-style-type: none"> <li>▪ nicht vorhanden</li> </ul>
Relief	<ul style="list-style-type: none"> <li>▪ Höhen zw. 800 und 920 m.ü.A.</li> <li>▪ Kuppige Hügellandschaft</li> </ul>
Auffällige Entwicklungsprozesse / Landschaftseingriffe	<ul style="list-style-type: none"> <li>▪ Neuaufforstungen mit nicht standortgerechten Fichten</li> </ul>

### 2.2 Teilgebiet „Strukturarme flachwellige Kuppenlandschaft“

Struktur/Nutzungsmerkmal	Charakterisierung
Wald	<ul style="list-style-type: none"> <li>▪ Zwei große zusammenhängende Fichtenforste bedecken ca. 1/3 des Teilgebietes.</li> </ul>
Landwirtschaftliche Nutzung/ Nutzungsintensität	<ul style="list-style-type: none"> <li>▪ Die landwirtschaftliche Nutzung mit einer gemischten Acker- und Grünlandwirtschaft ist aufgrund des geringen Reliefs sehr intensiv.</li> </ul>
Strukturelemente	<ul style="list-style-type: none"> <li>▪ V.a. Kleinstwaldflächen und bewachsene Einzelfelsformationen sind als Strukturelemente in diesem Teilgebiet vorhanden.</li> <li>▪ Im Bereich der Einzelhöfe prägen Obstbaumwiesen das Bild.</li> <li>▪ Ufergehölze sind nicht vorhanden.</li> </ul>
Gewässer	<ul style="list-style-type: none"> <li>▪ Der v.a. als Waldbach verlaufende Wetzterbach entwässert nach Westen in den Nußbach.</li> </ul>



	<ul style="list-style-type: none"> <li>▪ An der Ostseite des Teilgebiets entwässern einige Gräben Richtung Osten in den Sarmingbach.</li> </ul>
Rohstoffabbau / Deponie	<ul style="list-style-type: none"> <li>▪ nicht vorhanden</li> </ul>
Siedlungsstruktur	<ul style="list-style-type: none"> <li>▪ Zahlreiche Einzelgehöfte in Streulage</li> </ul>
Relief	<ul style="list-style-type: none"> <li>▪ Schwachwellige Kuppenlandschaft mit Höhen zw. 790 und 900 m.ü.A.</li> </ul>
Auffällige Entwicklungsprozesse / Landschaftseingriffe	<ul style="list-style-type: none"> <li>▪ Kaum gliedernde Strukturelemente vorhanden</li> <li>▪ Neuaufforstungen in Waldrandlagen</li> </ul>

### 2.3 Teilgebiet „Mäßig strukturierte Kuppenlandschaft“

<b>Struktur/Nutzungsmerkmal</b>	<b>Charakterisierung</b>
Wald	<ul style="list-style-type: none"> <li>▪ Ca. 40% des Teilgebietes sind von großen Fichtenwaldflächen östlich und westlich (Kranzberg) von St. Georgen bedeckt.</li> </ul>
Landwirtschaftliche Nutzung/ Nutzungsintensität	<ul style="list-style-type: none"> <li>▪ Intensive Grünlandwirtschaft dominiert die landwirtschaftliche Nutzung.</li> </ul>
Strukturelemente	<ul style="list-style-type: none"> <li>▪ Obstbaumwiesen und Feldgehölze sind die häufigsten Strukturelemente.</li> </ul>
Gewässer	<ul style="list-style-type: none"> <li>▪ Häufig im Wald verlaufende Gräben; die Bäche im Bereich der offenen Landschaft sind teilweise verrohrt.</li> <li>▪ Gruberbach und Stelzenböcker Bach münden in den Blümelbach, der nach Süden als Gießenbach in die Donau entwässert.</li> </ul>
Rohstoffabbau / Deponie	<ul style="list-style-type: none"> <li>▪ nicht vorhanden</li> </ul>
Siedlungsstruktur	<ul style="list-style-type: none"> <li>▪ Mit der Ortschaft St. Georgen und dem nördlich daran anschließenden Linden liegen die größten Siedlungsgebiete des Projektgebietes in diesem Teilraum.</li> <li>▪ Einzelhöfe in Streulage im südlichen Bereich</li> </ul>
Relief	<ul style="list-style-type: none"> <li>▪ Nach Süden abfallende Kuppenlandschaft mit Höhen zw. 870 m und 600 m.ü.A.</li> </ul>
Auffällige Entwicklungsprozesse / Landschaftseingriffe	<ul style="list-style-type: none"> <li>▪ Siedlungserweiterungen beschränken sich auf den Bereich von St. Georgen und Linden.</li> <li>▪ Nutzungsaufgabe in Ungunstlagen</li> </ul>

## 2.4 Teilgebiet „Strukturreiche Kuppenlandschaft“

Struktur/Nutzungsmerkmal	Charakterisierung
Wald	<ul style="list-style-type: none"> <li>▪ Fichtenwälder bedecken über die Hälfte des Teilgebiets.</li> <li>▪ Bevorzugt auf Kuppen und steileren Hängen</li> </ul>
Landwirtschaftliche Nutzung/ Nutzungsintensität	<ul style="list-style-type: none"> <li>▪ Grünlandwirtschaft ist die dominante landwirtschaftliche Nutzung.</li> </ul>
Strukturelemente	<ul style="list-style-type: none"> <li>▪ Zahlreiche Einzelfelsformationen aus Blocksteinen, die teilweise auch bewachsen sind, prägen das Teilgebiet.</li> <li>▪ Weitere sehr häufig vorkommende Strukturelemente in diesem Bereich sind Hecken, Feldgehölze und Obstbaumwiesen.</li> </ul>
Gewässer	<ul style="list-style-type: none"> <li>▪ Nußbach, Baibach, Salabach und Eibecker Bach entwässern nach NW.</li> <li>▪ Leimlehnerbach und Vogelsammühlbach verlaufen nach Süden.</li> <li>▪ Hauptsächlich handelt es sich um Waldbäche; in den Bereichen der Offenlandschaft sind begleitende Ufergehölzstreifen ausgebildet.</li> </ul>
Rohstoffabbau / Deponie	<ul style="list-style-type: none"> <li>▪ Nördlich von Langegg ist eine aktive Aushubdeponie vorhanden.</li> </ul>
Siedlungsstruktur	<ul style="list-style-type: none"> <li>▪ Einzelhöfe in Streulage</li> </ul>
Relief	<ul style="list-style-type: none"> <li>▪ Kuppenlandschaft mit Höhen von 860 im Norden und 640 m.ü.A. im Süden</li> </ul>
Auffällige Entwicklungsprozesse / Landschaftseingriffe	

## 2.5 Teilgebiet „Bewaldete Abhänge des Vogelsammühlbach- und Augbachtals“

Struktur/Nutzungsmerkmal	Charakterisierung
Wald	<ul style="list-style-type: none"> <li>▪ Die bewaldeten Abhänge der Täler machen über <math>\frac{3}{4}</math> der Fläche in diesem Teilgebiet aus.</li> </ul>
Landwirtschaftliche Nutzung/ Nutzungsintensität	<ul style="list-style-type: none"> <li>▪ Im Talbodenbereich Wiesenutzung</li> </ul>
Strukturelemente	<ul style="list-style-type: none"> <li>▪ Abschnittsweise schmale Ufergehölzstreifen vorhanden.</li> </ul>
Gewässer	<ul style="list-style-type: none"> <li>▪ Augbach und Vogelsammühlbach mit zahlreichen Zubringern entwässern nach Süden in die Donau.</li> </ul>
Rohstoffabbau / Deponie	<ul style="list-style-type: none"> <li>▪ nicht vorhanden</li> </ul>
Siedlungsstruktur	<ul style="list-style-type: none"> <li>▪ 2 Einzelhöfe an der Hangoberkante</li> </ul>
Relief	<ul style="list-style-type: none"> <li>▪ Markantes NS gerichtetes Tal mit steilen 140 m hohen Abhängen</li> </ul>
Auffällige Entwicklungsprozesse / Landschaftseingriffe	

## 2.6 Teilgebiet „Bewaldete Abhänge des Sarming- und Mühlbachtals sowie des Burgstalls“

<b>Struktur/Nutzungsmerkmal</b>	<b>Charakterisierung</b>
Wald	<ul style="list-style-type: none"> <li>▪ 90% der Fläche sind von einem großen zusammenhängenden Fichtenwald bedeckt (Burstall, Haruckstein).</li> </ul>
Landwirtschaftliche Nutzung/ Nutzungsintensität	<ul style="list-style-type: none"> <li>▪ Die wenigen Offenlandschaftsbereiche werden als Wiesen genutzt.</li> </ul>
Strukturelemente	<ul style="list-style-type: none"> <li>▪ V.a. Feldgehölze sind vorhanden</li> </ul>
Gewässer	<ul style="list-style-type: none"> <li>▪ Zahlreiche Gräben (z.B. Rumpelgraben) sind Zubringer des Sarmingbaches, der abschnittsweise als Wald- bzw. Wiesenbach verläuft und nach Süden entwässert.</li> <li>▪ Mühlbach und ein weiteres namenloses Gewässer umfließen den Mitterberg Richtung Westen und münden in den Nußbach.</li> </ul>
Rohstoffabbau / Deponie	<ul style="list-style-type: none"> <li>▪ nicht vorhanden</li> </ul>
Siedlungsstruktur	<ul style="list-style-type: none"> <li>▪ Einzelhöfe finden sich im Talbodenbereich des Sarmingbaches.</li> </ul>
Relief	<ul style="list-style-type: none"> <li>▪ West-Ost gerichtetes Mühlbachtal auf einer Höhenlage zwischen 750 und 860 m.ü.A.</li> <li>▪ 250 m eingeschnittenes Nord-Süd verlaufendes Sarmingbachtal, beginnend bei 840 bis 520 m.ü.A.</li> <li>▪ Gipfel des Burgstallmuer mit 950 m.ü.A.</li> </ul>
Auffällige Entwicklungsprozesse / Landschaftseingriffe	



### 3. Zusammenfassende Beschreibung

In der Marktgemeinde St. Georgen am Walde macht sich der Einfluss des nahen Weinsberger Waldes sehr deutlich bemerkbar. Große Fichtenforste die, bevorzugt auf Kuppen und steilen Hängen stocken, prägen das Landschaftsbild. Die dazwischenliegenden Bereiche der offenen Kulturlandschaft sind, abhängig von der Reliefenergie, unterschiedlich strukturiert, was zu der im folgenden beschriebenen Teilgebietsabgrenzung geführt hat.

#### **Strukturarme flachwellige Kuppenlandschaft**

Nordöstlich von St. Georgen begünstigt eine sehr flachwellige Kuppenlandschaft eine intensive landwirtschaftliche Nutzung. Neben der Grünlandbewirtschaftung hat hier auch der Ackerbau durch die bessere Wasserversorgung der Böden eine hohe Bedeutung. Landschaftsgliedernde Elemente fehlen zum größten Teil. Aus naturschutzfachlicher Sicht kommen vor allem Flächen an Waldrändern höhere Bedeutung zu, da in diesen Bereichen verinzelt die für die Böhmisches Masse typischen Blocksteingruppen vereinzelt zu finden sind.

#### **Mäßig strukturierte Kuppenlandschaft**

Um die Ortschaft St. Georgen ist die Kuppenlandschaft deutlich bewegter, die landwirtschaftliche Nutzung in diesem Teilgebiet ist nicht so stark vom Ackerbau geprägt, da die Böden durch die stärkere Neigung nicht so gut wasserversorgt sind und besser für die Grünlandwirtschaft geeignet sind. Eine Problematik, die für das gesamte Gemeindegebiet gilt, ist die Überführung von landwirtschaftlichen Nutzflächen in Grenzertragsbereichen in Aufforstungsflächen. Dadurch steigt der schon beträchtliche Waldanteil in der Gemeinde und Brache- und Ruderalflächen, die potentiell als wichtige landschaftsökologische Flächen fungieren könnten, finden sich kaum. Am ehesten sind sie auf vernässenden Bereichen wie z.B. bei Linden etabliert. Dieses Teilgebiet ist nur mäßig mit landschaftsprägenden Elementen ausgestattet, v.a. ausgedehnte Obstbaumwiesen und Hecken und Alleen sind hier zu finden.

#### **Strukturreiche Kuppenlandschaft**

Die „strukturreiche Kuppenlandschaft“ im südwestlichen Gemeindegebiet ist ein stark kuppierter Landschaftsraum, der sowohl landwirtschaftlich also auch forstwirtschaftlich genutzt wird. Dieser Raum weist eine hohe Dichte an landschaftsprägenden Elementen wie Blocksteingruppen, Feldgehölzen, Kleinstwäldern, Hecken und Alleen auf. Naturschutzfachlich

interessant sind v.a. Blocksteinfluren, örtliche Vernässungsbereiche an den zahlreichen Gewässern und extensiv genutzte Bereiche.

### **Bewaldete Abhänge des Vogelsammühlbach- und Augbachtals**

Die Täler von Vogelsammühlbach und Augbach mit ihren steilen hauptsächlich fichtenbewaldeten Abhängen durchschneiden die mäßig strukturierte Kuppenlandschaft im Südwesten der Gemeinde. Naturnahe Schluchtwälder finden sich hier nur mehr zerstreut. Dieses Teilgebiet ist mit Ausnahme zweier Höfe im oberen Hangbereich nicht besiedelt, der schmale Talboden ist nicht über Straßen erreichbar und wird nur für die Grünlandwirtschaft genutzt. Diese vom Vogelsammühlbach geprägten Wiesen können bei entsprechend extensiver Nutzung durchaus ein hohes naturschutzfachliches Potenzial aufweisen.

### **Bewaldete Abhänge des Sarming- und Mühlbachtals sowie des Burgstalls**

Die bewaldeten Abhänge von Sarming- und Mühlbach sowie des Burgstalls stellen einen ähnlichen Teilraum dar. Doch hat die Sarming ein deutlich breiter ausgebildetes Tal geschaffen an dessen Unterhangbereichen sich auch verstreute Einzelhöfe finden. Die Wiesennutzung mit Obstbaumwiesen um die Höfe dominiert das Bild in den offenen Kulturlandschaftsbereichen. Der Sarmingbach, der abschnittsweise als stark mäandrierender Wiesenbach mit uferbegleitender Baumzeile an der Gemeindegrenze verläuft, ist aus landschaftsökologischer Sicht ein wichtiges Strukturelement.

### **Hofwald**

Der große zusammenhängende Fichtenwald bildet einen eigenen Teilraum, der abgesehen von einigen Wildäckern und Schlagflächen keine weiteren Strukturelemente aufweist.

Zusammenfassend betrachtet stellen Grünlandwirtschaft und Forstwirtschaft die Hauptnutzungen in der Marktgemeinde St. Georgen dar. Durch die Zunahme der im Nebenerwerb geführten landwirtschaftlichen Betriebe kommt es vermehrt zur Aufgabe von landwirtschaftlichen Flächen. Aus naturschutzfachlicher Sicht zählt die Hintanhaltung weiterer Aufforstungen von Grenzertragsflächen ein vorrangiges Ziel dar.

Die Extensivierung von derzeit intensiv genutzten landwirtschaftlichen Flächen stellt ein hohes Potential für die Etablierung von naturschutzfachlich höherwertigen Standorten dar. Auch die Umwandlung von Fichtenbeständen in Laubwälder bzw. Laub-Nadel-Mischwälder v.a. in den

engen Talbereichen wie z.B. des Vogelsammühlbaches würde eine Aufwertung aus naturschutzfachlicher Sicht bedeuten.

Die im Gebiet bereichsweise sehr häufig vorkommenden Blocksteine (Restlinge) sind heute nicht nur im Betrachtungsraum selten gewordene Landschaftselemente, sondern auch wichtige Strukturen aus botanischer und zoologischer Sicht. Die sowohl in Ackerflächen, als auch in Wiesen vorkommenden Granitfelsen gilt es einerseits zu erhalten sowie andererseits durch eine Extensivierung (düngerfreie Weiterbewirtschaftung von Wiesen) der angrenzenden Flächen weiter aufzuwerten.

#### 4. Verwendete Literatur und Quellenverzeichnis

DORIS Daten:

- Hochauflösende Farborthofotos im M 1:5.000
- Digitale Österreichkarte M 1:50.000
- Gemeindegrenzen aus der DKM des BEV
- 10 m Höhenschichtlinien generiert aus dem DHM des BEV
- DKM des BEV
- Naturschutzfachliche Raumgliederung Oberösterreichs
- Moorflächen nach Krisai (aus den GENISYS Datenbeständen)

Marktgemeinde St. Georgen am Walde:

- Digitaler Flächenwidmungsplan

Abfrage der Gemeindestatistik:

<http://www.ooe.gv.at/butleist/index.asp?Sel=308&BEZGEM=41119&Title=St%2E+Georgen+a+m+Walde&Hauptframe=%2Fgemeinden%2Fgeografie%2Easp%3FBEZGEM%3D41119>

Abfrage der NALA-Daten:

<http://www.ooe.gv.at/natur/nala/index.htm>

Kastner A.; Erläuterungen zu der Bodenkarte M 1:25.000, Kartierungsbereich Grein, KB 140, Hrsg. v. BM f. Land- u. Forstwirtschaft, 1992

Oberhauser R.; Der geologische Aufbau Österreichs, Herausgegeben von der geologischen Bundesanstalt, 1980



**Anhang 1:** Fotodokumentation

**Anhang 2:** Beschreibung der Einzelflächen

**Anhang 3:** Karten

## **Anhang 1 Fotodokumentation**



Foto 1: Wiesenbach bei der Höberstockmühle im Teilraum „Strukturarme flachwellige Kuppenlandschaft“



Foto 2: Markante Böschung mit Blocksteingruppen bei der Höberstockmühle im Teilraum „Strukturarme flachwellige Kuppenlandschaft“





Foto 3: Restlinge bei Brückelwald im Teilraum „Strukturreiche Kuppenlandschaft“



Foto 4: Bewaldete Kuppen hinter den Ortnerhöfen



Foto 5: „Strukturreiche Kuppenlandschaft“ bei Langegg



Foto 6: „Strukturreiche Kuppenlandschaft“ bei Größtling





Foto 7: Intensive Wiesennutzung bei Schröck im Teilraum „Strukturarme, flachwellige Kuppenlandschaft“



Foto 8: Brachfläche südlich Linden im Teilraum „Mäßig strukturierte Kuppenlandschaft“



Foto 9: Mit Böschungen strukturierte Landschaft westlich Linden im Teilraum „Mäßig strukturierte Kuppenlandschaft“



Foto 10: Obstbaumwiesen am Rande von St. Georgen am Walde





Foto 11: Waldflächen im Sarmingbachtal, Wiesennutzung im aufgeweiteten Talbereich





Foto 12: Strukturreiche Kuppenlandschaft beim  
Ortnerhof



Foto 13: Strukturreiche Kuppenlandschaft  
bei Ebenedt – Langeeg





Foto 14: Intensiv Grünlandwirtschaft  
beim Schlagerhof



Foto 15: Strukturarme flachwellige Kuppenlandschaft  
bei Schauraith

## **Anhang 2 Beschreibung der Einzelflächen**

**(Datenbank-Bericht: Auswahl Berichte Gemeinde -  
"Ausdruck Endbericht" sortiert nach Flächennummer)**



Gemeinde: **41119 St.Georgen am Walde**

Bezirk: **Perg**

lfd. Nummer:	<b>1</b>	Fläche: in m <sup>2</sup>	<b>0</b>	Länge in m:	<b>0</b>
Bestandestyp:	<b>0102 Nadelwald/Nadelholzforst</b>				
Charakteristik:					
	Bearbeiter: Land in Sicht				
lfd. Nummer:	<b>2</b>	Fläche: in m <sup>2</sup>	<b>0</b>	Länge in m:	<b>0</b>
Bestandestyp:	<b>0401 Stehendes Gewässer</b>				
Charakteristik:	Klausteich, ehemalige Holzschwemme, am SO-Ufer Badetätigkeit				
	Bearbeiter: Land in Sicht				
lfd. Nummer:	<b>3</b>	Fläche: in m <sup>2</sup>	<b>0</b>	Länge in m:	<b>0</b>
Bestandestyp:	<b>0401 Stehendes Gewässer</b>				
Charakteristik:	Kleiner Klausteich				
	Bearbeiter: Land in Sicht				
lfd. Nummer:	<b>4</b>	Fläche: in m <sup>2</sup>	<b>0</b>	Länge in m:	<b>0</b>
Bestandestyp:	<b>0307 Feuchtes und nasses Extensivgrünland</b>				
Charakteristik:					
	Bearbeiter: Land in Sicht				
lfd. Nummer:	<b>5</b>	Fläche: in m <sup>2</sup>	<b>0</b>	Länge in m:	<b>0</b>
Bestandestyp:	<b>0209 Einzelfelsformation &lt;1ha außerhalb von Wäldern/Forsten</b>				
Charakteristik:	Blocksteine, Ebereschen, Haselnuß				
	Bearbeiter: Land in Sicht				
lfd. Nummer:	<b>6</b>	Fläche: in m <sup>2</sup>	<b>0</b>	Länge in m:	<b>0</b>
Bestandestyp:	<b>0209 Einzelfelsformation &lt;1ha außerhalb von Wäldern/Forsten</b>				
Charakteristik:	Blocksteine, Ebereschen, Haselnuß				
	Bearbeiter: Land in Sicht				
lfd. Nummer:	<b>7</b>	Fläche: in m <sup>2</sup>	<b>0</b>	Länge in m:	<b>0</b>
Bestandestyp:	<b>0203 Heckenzug</b>				
Charakteristik:					
	Bearbeiter: Land in Sicht				
lfd. Nummer:	<b>8</b>	Fläche: in m <sup>2</sup>	<b>0</b>	Länge in m:	<b>0</b>
Bestandestyp:	<b>0209 Einzelfelsformation &lt;1ha außerhalb von Wäldern/Forsten</b>				
Charakteristik:	Blocksteine, Ebereschen, Haselnuß				
	Bearbeiter: Land in Sicht				
lfd. Nummer:	<b>9</b>	Fläche: in m <sup>2</sup>	<b>0</b>	Länge in m:	<b>0</b>
Bestandestyp:	<b>0209 Einzelfelsformation &lt;1ha außerhalb von Wäldern/Forsten</b>				
Charakteristik:	Blocksteine, Ebereschen, Haselnuß				
	Bearbeiter: Land in Sicht				
lfd. Nummer:	<b>10</b>	Fläche: in m <sup>2</sup>	<b>0</b>	Länge in m:	<b>0</b>
Bestandestyp:	<b>0209 Einzelfelsformation &lt;1ha außerhalb von Wäldern/Forsten</b>				
Charakteristik:	Blocksteine, Ebereschen, Haselnuß				
	Bearbeiter: Land in Sicht				
lfd. Nummer:	<b>11</b>	Fläche: in m <sup>2</sup>	<b>0</b>	Länge in m:	<b>0</b>
Bestandestyp:	<b>0209 Einzelfelsformation &lt;1ha außerhalb von Wäldern/Forsten</b>				
Charakteristik:	Blocksteine, Ebereschen, Haselnuß				
	Bearbeiter: Land in Sicht				

lfd. Nummer:	<b>12</b>	Fläche: in m <sup>2</sup>	<b>0</b>	Länge in m:	<b>0</b>
Bestandestyp:	<b>0102 Nadelwald/Nadelholzforst</b>				
Charakteristik:					
	Bearbeiter: Land in Sicht				
lfd. Nummer:	<b>13</b>	Fläche: in m <sup>2</sup>	<b>0</b>	Länge in m:	<b>0</b>
Bestandestyp:	<b>0102 Nadelwald/Nadelholzforst</b>				
Charakteristik:					
	Bearbeiter: Land in Sicht				
lfd. Nummer:	<b>14</b>	Fläche: in m <sup>2</sup>	<b>0</b>	Länge in m:	<b>0</b>
Bestandestyp:	<b>0209 Einzelfelsformation &lt;1ha außerhalb von Wäldern/Forsten</b>				
Charakteristik:	Blocksteine, Ebereschen, Birken				
	Bearbeiter: Land in Sicht				
lfd. Nummer:	<b>15</b>	Fläche: in m <sup>2</sup>	<b>0</b>	Länge in m:	<b>0</b>
Bestandestyp:	<b>0103 Laub-Nadel-Mischwald/Laub-Nadelholz-Mischforst</b>				
Charakteristik:					
	Bearbeiter: Land in Sicht				
lfd. Nummer:	<b>16</b>	Fläche: in m <sup>2</sup>	<b>0</b>	Länge in m:	<b>0</b>
Bestandestyp:	<b>0209 Einzelfelsformation &lt;1ha außerhalb von Wäldern/Forsten</b>				
Charakteristik:	Blocksteine, Birken, Fichten				
	Bearbeiter: Land in Sicht				
lfd. Nummer:	<b>17</b>	Fläche: in m <sup>2</sup>	<b>0</b>	Länge in m:	<b>0</b>
Bestandestyp:	<b>0209 Einzelfelsformation &lt;1ha außerhalb von Wäldern/Forsten</b>				
Charakteristik:	Blocksteine, Birken, Fichten				
	Bearbeiter: Land in Sicht				
lfd. Nummer:	<b>18</b>	Fläche: in m <sup>2</sup>	<b>0</b>	Länge in m:	<b>0</b>
Bestandestyp:	<b>0204 Streuobstbestand (Streuobstwiese/-weide, Obstbaumreihen)</b>				
Charakteristik:					
	Bearbeiter: Land in Sicht				
lfd. Nummer:	<b>19</b>	Fläche: in m <sup>2</sup>	<b>0</b>	Länge in m:	<b>0</b>
Bestandestyp:	<b>0209 Einzelfelsformation &lt;1ha außerhalb von Wäldern/Forsten</b>				
Charakteristik:	Blocksteine, Birken, Fichten, Ebereschen				
	Bearbeiter: Land in Sicht				
lfd. Nummer:	<b>20</b>	Fläche: in m <sup>2</sup>	<b>0</b>	Länge in m:	<b>0</b>
Bestandestyp:	<b>0102 Nadelwald/Nadelholzforst</b>				
Charakteristik:					
	Bearbeiter: Land in Sicht				
lfd. Nummer:	<b>21</b>	Fläche: in m <sup>2</sup>	<b>0</b>	Länge in m:	<b>0</b>
Bestandestyp:	<b>0102 Nadelwald/Nadelholzforst</b>				
Charakteristik:					
	Bearbeiter: Land in Sicht				
lfd. Nummer:	<b>22</b>	Fläche: in m <sup>2</sup>	<b>0</b>	Länge in m:	<b>0</b>
Bestandestyp:	<b>0102 Nadelwald/Nadelholzforst</b>				
Charakteristik:					
	Bearbeiter: Land in Sicht				
lfd. Nummer:	<b>23</b>	Fläche: in m <sup>2</sup>	<b>0</b>	Länge in m:	<b>0</b>
Bestandestyp:	<b>0203 Heckenzug</b>				
Charakteristik:					
	Bearbeiter: Land in Sicht				



lfd. Nummer:	<b>24</b>	Fläche: in m <sup>2</sup>	<b>0</b>	Länge in m:	<b>0</b>
Bestandestyp:	<b>0209 Einzelfelsformation &lt;1ha außerhalb von Wäldern/Forsten</b>				
Charakteristik:					
	Bearbeiter: Land in Sicht				
lfd. Nummer:	<b>25</b>	Fläche: in m <sup>2</sup>	<b>0</b>	Länge in m:	<b>0</b>
Bestandestyp:	<b>0102 Nadelwald/Nadelholzforst</b>				
Charakteristik:					
	Bearbeiter: Land in Sicht				
lfd. Nummer:	<b>26</b>	Fläche: in m <sup>2</sup>	<b>0</b>	Länge in m:	<b>0</b>
Bestandestyp:	<b>0209 Einzelfelsformation &lt;1ha außerhalb von Wäldern/Forsten</b>				
Charakteristik:	mit Birke, Fichte				
	Bearbeiter: Land in Sicht				
lfd. Nummer:	<b>27</b>	Fläche: in m <sup>2</sup>	<b>0</b>	Länge in m:	<b>0</b>
Bestandestyp:	<b>0209 Einzelfelsformation &lt;1ha außerhalb von Wäldern/Forsten</b>				
Charakteristik:	mit Birke, Fichte				
	Bearbeiter: Land in Sicht				
lfd. Nummer:	<b>28</b>	Fläche: in m <sup>2</sup>	<b>0</b>	Länge in m:	<b>0</b>
Bestandestyp:	<b>0201 Kleinstwaldfläche ("Feldgehölz"), Gebüsch oder Baumgruppe unter 1000m<sup>2</sup></b>				
Charakteristik:	mit Birke, Fichte				
	Bearbeiter: Land in Sicht				
lfd. Nummer:	<b>29</b>	Fläche: in m <sup>2</sup>	<b>0</b>	Länge in m:	<b>0</b>
Bestandestyp:	<b>0209 Einzelfelsformation &lt;1ha außerhalb von Wäldern/Forsten</b>				
Charakteristik:	Blockstein mit Birke, Fichte				
	Bearbeiter: Land in Sicht				
lfd. Nummer:	<b>30</b>	Fläche: in m <sup>2</sup>	<b>0</b>	Länge in m:	<b>0</b>
Bestandestyp:	<b>0209 Einzelfelsformation &lt;1ha außerhalb von Wäldern/Forsten</b>				
Charakteristik:	Blockstein mit Birke, Fichte				
	Bearbeiter: Land in Sicht				
lfd. Nummer:	<b>31</b>	Fläche: in m <sup>2</sup>	<b>0</b>	Länge in m:	<b>0</b>
Bestandestyp:	<b>0209 Einzelfelsformation &lt;1ha außerhalb von Wäldern/Forsten</b>				
Charakteristik:	mit Fichten				
	Bearbeiter: Land in Sicht				
lfd. Nummer:	<b>32</b>	Fläche: in m <sup>2</sup>	<b>0</b>	Länge in m:	<b>0</b>
Bestandestyp:	<b>0204 Streuobstbestand (Streuobstwiese/-weide, Obstbaumreihen)</b>				
Charakteristik:					
	Bearbeiter: Land in Sicht				
lfd. Nummer:	<b>33</b>	Fläche: in m <sup>2</sup>	<b>0</b>	Länge in m:	<b>0</b>
Bestandestyp:	<b>0304 Sukzessionsfläche in ehemaligen Intensivgebieten</b>				
Charakteristik:	Brache				
	Bearbeiter: Land in Sicht				
lfd. Nummer:	<b>34</b>	Fläche: in m <sup>2</sup>	<b>0</b>	Länge in m:	<b>0</b>
Bestandestyp:	<b>0209 Einzelfelsformation &lt;1ha außerhalb von Wäldern/Forsten</b>				
Charakteristik:	Blockstein, Fichte, Birke				
	Bearbeiter: Land in Sicht				
lfd. Nummer:	<b>35</b>	Fläche: in m <sup>2</sup>	<b>0</b>	Länge in m:	<b>0</b>
Bestandestyp:	<b>0210 Markante (landschaftsprägende) Geländeböschung</b>				
Charakteristik:	steile, südexponierte Geländeböschung				
	Bearbeiter: Land in Sicht				

lfd. Nummer:	<b>36</b>	Fläche: in m <sup>2</sup>	<b>0</b>	Länge in m:	<b>0</b>
Bestandestyp:	<b>0102 Nadelwald/Nadelholzforst</b>				
Charakteristik:					
	Bearbeiter: Land in Sicht				
lfd. Nummer:	<b>37</b>	Fläche: in m <sup>2</sup>	<b>0</b>	Länge in m:	<b>0</b>
Bestandestyp:	<b>0102 Nadelwald/Nadelholzforst</b>				
Charakteristik:					
	Bearbeiter: Land in Sicht				
lfd. Nummer:	<b>38</b>	Fläche: in m <sup>2</sup>	<b>0</b>	Länge in m:	<b>0</b>
Bestandestyp:	<b>0102 Nadelwald/Nadelholzforst</b>				
Charakteristik:					
	Bearbeiter: Land in Sicht				
lfd. Nummer:	<b>39</b>	Fläche: in m <sup>2</sup>	<b>0</b>	Länge in m:	<b>0</b>
Bestandestyp:	<b>0102 Nadelwald/Nadelholzforst</b>				
Charakteristik:					
	Bearbeiter: Land in Sicht				
lfd. Nummer:	<b>40</b>	Fläche: in m <sup>2</sup>	<b>0</b>	Länge in m:	<b>0</b>
Bestandestyp:	<b>0102 Nadelwald/Nadelholzforst</b>				
Charakteristik:					
	Bearbeiter: Land in Sicht				
lfd. Nummer:	<b>41</b>	Fläche: in m <sup>2</sup>	<b>0</b>	Länge in m:	<b>0</b>
Bestandestyp:	<b>0102 Nadelwald/Nadelholzforst</b>				
Charakteristik:					
	Bearbeiter: Land in Sicht				
lfd. Nummer:	<b>42</b>	Fläche: in m <sup>2</sup>	<b>0</b>	Länge in m:	<b>0</b>
Bestandestyp:	<b>0202 Uferbegleitgehölz</b>				
Charakteristik:					
	Bearbeiter: Land in Sicht				
lfd. Nummer:	<b>43</b>	Fläche: in m <sup>2</sup>	<b>0</b>	Länge in m:	<b>0</b>
Bestandestyp:	<b>0102 Nadelwald/Nadelholzforst</b>				
Charakteristik:					
	Bearbeiter: Land in Sicht				
lfd. Nummer:	<b>44</b>	Fläche: in m <sup>2</sup>	<b>0</b>	Länge in m:	<b>0</b>
Bestandestyp:	<b>0306 Neubewaldung/Aufforstung</b>				
Charakteristik:					
	Bearbeiter: Land in Sicht				
lfd. Nummer:	<b>45</b>	Fläche: in m <sup>2</sup>	<b>0</b>	Länge in m:	<b>0</b>
Bestandestyp:	<b>0102 Nadelwald/Nadelholzforst</b>				
Charakteristik:					
	Bearbeiter: Land in Sicht				
lfd. Nummer:	<b>46</b>	Fläche: in m <sup>2</sup>	<b>0</b>	Länge in m:	<b>0</b>
Bestandestyp:	<b>0202 Uferbegleitgehölz</b>				
Charakteristik:	hauptsächl. Eschen				
	Bearbeiter: Land in Sicht				
lfd. Nummer:	<b>47</b>	Fläche: in m <sup>2</sup>	<b>0</b>	Länge in m:	<b>0</b>
Bestandestyp:	<b>0202 Uferbegleitgehölz</b>				
Charakteristik:	hauptsächl. Eschen				
	Bearbeiter: Land in Sicht				

lfd. Nummer:	<b>48</b>	Fläche: in m <sup>2</sup>	<b>0</b>	Länge in m:	<b>0</b>
Bestandestyp:	<b>0204 Streuobstbestand (Streuobstwiese/-weide, Obstbaumreihen)</b>				
Charakteristik:	Bearbeiter: Land in Sicht				
lfd. Nummer:	<b>49</b>	Fläche: in m <sup>2</sup>	<b>0</b>	Länge in m:	<b>0</b>
Bestandestyp:	<b>0102 Nadelwald/Nadelholzforst</b>				
Charakteristik:	Bearbeiter: Land in Sicht				
lfd. Nummer:	<b>50</b>	Fläche: in m <sup>2</sup>	<b>0</b>	Länge in m:	<b>0</b>
Bestandestyp:	<b>0204 Streuobstbestand (Streuobstwiese/-weide, Obstbaumreihen)</b>				
Charakteristik:	Bearbeiter: Land in Sicht				
lfd. Nummer:	<b>51</b>	Fläche: in m <sup>2</sup>	<b>0</b>	Länge in m:	<b>0</b>
Bestandestyp:	<b>0102 Nadelwald/Nadelholzforst</b>				
Charakteristik:	Bearbeiter: Land in Sicht				
lfd. Nummer:	<b>52</b>	Fläche: in m <sup>2</sup>	<b>0</b>	Länge in m:	<b>0</b>
Bestandestyp:	<b>099</b>				
Charakteristik:	Schafweide				
	Bearbeiter: Land in Sicht				
lfd. Nummer:	<b>53</b>	Fläche: in m <sup>2</sup>	<b>0</b>	Länge in m:	<b>0</b>
Bestandestyp:	<b>0204 Streuobstbestand (Streuobstwiese/-weide, Obstbaumreihen)</b>				
Charakteristik:	Bearbeiter: Land in Sicht				
lfd. Nummer:	<b>54</b>	Fläche: in m <sup>2</sup>	<b>0</b>	Länge in m:	<b>0</b>
Bestandestyp:	<b>0204 Streuobstbestand (Streuobstwiese/-weide, Obstbaumreihen)</b>				
Charakteristik:	Bearbeiter: Land in Sicht				
lfd. Nummer:	<b>55</b>	Fläche: in m <sup>2</sup>	<b>0</b>	Länge in m:	<b>0</b>
Bestandestyp:	<b>0102 Nadelwald/Nadelholzforst</b>				
Charakteristik:	Bearbeiter: Land in Sicht				
lfd. Nummer:	<b>56</b>	Fläche: in m <sup>2</sup>	<b>0</b>	Länge in m:	<b>0</b>
Bestandestyp:	<b>0201 Kleinstwaldfläche ("Feldgehölz"), Gebüsch oder Baumgruppe unter 1000m<sup>2</sup></b>				
Charakteristik:	Eschen				
	Bearbeiter: Land in Sicht				
lfd. Nummer:	<b>57</b>	Fläche: in m <sup>2</sup>	<b>0</b>	Länge in m:	<b>0</b>
Bestandestyp:	<b>0209 Einzelfelsformation &lt;1ha außerhalb von Wäldern/Forsten</b>				
Charakteristik:	Blocksteine, Birken, Fichten				
	Bearbeiter: Land in Sicht				
lfd. Nummer:	<b>58</b>	Fläche: in m <sup>2</sup>	<b>0</b>	Länge in m:	<b>0</b>
Bestandestyp:	<b>0209 Einzelfelsformation &lt;1ha außerhalb von Wäldern/Forsten</b>				
Charakteristik:	Bearbeiter: Land in Sicht				
lfd. Nummer:	<b>59</b>	Fläche: in m <sup>2</sup>	<b>0</b>	Länge in m:	<b>0</b>
Bestandestyp:	<b>0204 Streuobstbestand (Streuobstwiese/-weide, Obstbaumreihen)</b>				
Charakteristik:	Bearbeiter: Land in Sicht				

lfd. Nummer:	<b>60</b>	Fläche: in m <sup>2</sup>	<b>0</b>	Länge in m:	<b>0</b>
Bestandestyp:	<b>0204 Streuobstbestand (Streuobstwiese/-weide, Obstbaumreihen)</b>				
Charakteristik:	Bearbeiter: Land in Sicht				
lfd. Nummer:	<b>61</b>	Fläche: in m <sup>2</sup>	<b>0</b>	Länge in m:	<b>0</b>
Bestandestyp:	<b>0209 Einzelfelsformation &lt;1ha außerhalb von Wäldern/Forsten</b>				
Charakteristik:	Blocksteine, Birken, Eschen Bearbeiter: Land in Sicht				
lfd. Nummer:	<b>62</b>	Fläche: in m <sup>2</sup>	<b>0</b>	Länge in m:	<b>0</b>
Bestandestyp:	<b>0209 Einzelfelsformation &lt;1ha außerhalb von Wäldern/Forsten</b>				
Charakteristik:	Blocksteine, Birken, Eschen, Fichten Bearbeiter: Land in Sicht				
lfd. Nummer:	<b>63</b>	Fläche: in m <sup>2</sup>	<b>0</b>	Länge in m:	<b>0</b>
Bestandestyp:	<b>0209 Einzelfelsformation &lt;1ha außerhalb von Wäldern/Forsten</b>				
Charakteristik:	Bearbeiter: Land in Sicht				
lfd. Nummer:	<b>64</b>	Fläche: in m <sup>2</sup>	<b>0</b>	Länge in m:	<b>0</b>
Bestandestyp:	<b>0102 Nadelwald/Nadelholzforst</b>				
Charakteristik:	Bearbeiter: Land in Sicht				
lfd. Nummer:	<b>65</b>	Fläche: in m <sup>2</sup>	<b>0</b>	Länge in m:	<b>0</b>
Bestandestyp:	<b>0201 Kleinstwaldfläche ("Feldgehölz"), Gebüsch oder Baumgruppe unter 1000m<sup>2</sup></b>				
Charakteristik:	Bearbeiter: Land in Sicht				
lfd. Nummer:	<b>66</b>	Fläche: in m <sup>2</sup>	<b>0</b>	Länge in m:	<b>0</b>
Bestandestyp:	<b>0201 Kleinstwaldfläche ("Feldgehölz"), Gebüsch oder Baumgruppe unter 1000m<sup>2</sup></b>				
Charakteristik:	Bearbeiter: Land in Sicht				
lfd. Nummer:	<b>67</b>	Fläche: in m <sup>2</sup>	<b>0</b>	Länge in m:	<b>0</b>
Bestandestyp:	<b>0401 Stehendes Gewässer</b>				
Charakteristik:	Fischteich Bearbeiter: Land in Sicht				
lfd. Nummer:	<b>68</b>	Fläche: in m <sup>2</sup>	<b>0</b>	Länge in m:	<b>0</b>
Bestandestyp:	<b>0201 Kleinstwaldfläche ("Feldgehölz"), Gebüsch oder Baumgruppe unter 1000m<sup>2</sup></b>				
Charakteristik:	Bearbeiter: Land in Sicht				
lfd. Nummer:	<b>69</b>	Fläche: in m <sup>2</sup>	<b>0</b>	Länge in m:	<b>0</b>
Bestandestyp:	<b>0204 Streuobstbestand (Streuobstwiese/-weide, Obstbaumreihen)</b>				
Charakteristik:	Bearbeiter: Land in Sicht				
lfd. Nummer:	<b>70</b>	Fläche: in m <sup>2</sup>	<b>0</b>	Länge in m:	<b>0</b>
Bestandestyp:	<b>0306 Neubewaldung/Aufforstung</b>				
Charakteristik:	Bearbeiter: Land in Sicht				
lfd. Nummer:	<b>71</b>	Fläche: in m <sup>2</sup>	<b>0</b>	Länge in m:	<b>0</b>
Bestandestyp:	<b>0209 Einzelfelsformation &lt;1ha außerhalb von Wäldern/Forsten</b>				
Charakteristik:	Bearbeiter: Land in Sicht				

lfd. Nummer:	<b>72</b>	Fläche: in m <sup>2</sup>	<b>0</b>	Länge in m:	<b>0</b>
Bestandestyp:	<b>0209 Einzelfelsformation &lt;1ha außerhalb von Wäldern/Forsten</b>				
Charakteristik:					
	Bearbeiter: Land in Sicht				
lfd. Nummer:	<b>73</b>	Fläche: in m <sup>2</sup>	<b>0</b>	Länge in m:	<b>0</b>
Bestandestyp:	<b>0209 Einzelfelsformation &lt;1ha außerhalb von Wäldern/Forsten</b>				
Charakteristik:					
	Bearbeiter: Land in Sicht				
lfd. Nummer:	<b>74</b>	Fläche: in m <sup>2</sup>	<b>0</b>	Länge in m:	<b>0</b>
Bestandestyp:	<b>0209 Einzelfelsformation &lt;1ha außerhalb von Wäldern/Forsten</b>				
Charakteristik:					
	Bearbeiter: Land in Sicht				
lfd. Nummer:	<b>75</b>	Fläche: in m <sup>2</sup>	<b>0</b>	Länge in m:	<b>0</b>
Bestandestyp:	<b>0209 Einzelfelsformation &lt;1ha außerhalb von Wäldern/Forsten</b>				
Charakteristik:					
	Bearbeiter: Land in Sicht				
lfd. Nummer:	<b>76</b>	Fläche: in m <sup>2</sup>	<b>0</b>	Länge in m:	<b>0</b>
Bestandestyp:	<b>0209 Einzelfelsformation &lt;1ha außerhalb von Wäldern/Forsten</b>				
Charakteristik:					
	Bearbeiter: Land in Sicht				
lfd. Nummer:	<b>78</b>	Fläche: in m <sup>2</sup>	<b>0</b>	Länge in m:	<b>0</b>
Bestandestyp:	<b>0102 Nadelwald/Nadelholzforst</b>				
Charakteristik:					
	Bearbeiter: Land in Sicht				
lfd. Nummer:	<b>79</b>	Fläche: in m <sup>2</sup>	<b>0</b>	Länge in m:	<b>0</b>
Bestandestyp:	<b>0209 Einzelfelsformation &lt;1ha außerhalb von Wäldern/Forsten</b>				
Charakteristik:					
	Bearbeiter: Land in Sicht				
lfd. Nummer:	<b>80</b>	Fläche: in m <sup>2</sup>	<b>0</b>	Länge in m:	<b>0</b>
Bestandestyp:	<b>0204 Streuobstbestand (Streuobstwiese/-weide, Obstbaumreihen)</b>				
Charakteristik:					
	Bearbeiter: Land in Sicht				
lfd. Nummer:	<b>81</b>	Fläche: in m <sup>2</sup>	<b>0</b>	Länge in m:	<b>0</b>
Bestandestyp:	<b>0401 Stehendes Gewässer</b>				
Charakteristik:					
	Bearbeiter: Land in Sicht				
lfd. Nummer:	<b>82</b>	Fläche: in m <sup>2</sup>	<b>0</b>	Länge in m:	<b>0</b>
Bestandestyp:	<b>0102 Nadelwald/Nadelholzforst</b>				
Charakteristik:					
	Bearbeiter: Land in Sicht				
lfd. Nummer:	<b>83</b>	Fläche: in m <sup>2</sup>	<b>0</b>	Länge in m:	<b>0</b>
Bestandestyp:	<b>0102 Nadelwald/Nadelholzforst</b>				
Charakteristik:					
	Bearbeiter: Land in Sicht				
lfd. Nummer:	<b>84</b>	Fläche: in m <sup>2</sup>	<b>0</b>	Länge in m:	<b>0</b>
Bestandestyp:	<b>0201 Kleinstwaldfläche ("Feldgehölz"), Gebüsch oder Baumgruppe unter 1000m<sup>2</sup></b>				
Charakteristik:					
	Bearbeiter: Land in Sicht				



lfd. Nummer:	<b>85</b>	Fläche: in m <sup>2</sup>	<b>0</b>	Länge in m:	<b>0</b>
Bestandestyp:	<b>0201 Kleinstwaldfläche ("Feldgehölz"), Gebüsch oder Baumgruppe unter 1000m<sup>2</sup></b>				
Charakteristik:	Bearbeiter: Land in Sicht				
lfd. Nummer:	<b>86</b>	Fläche: in m <sup>2</sup>	<b>0</b>	Länge in m:	<b>0</b>
Bestandestyp:	<b>0201 Kleinstwaldfläche ("Feldgehölz"), Gebüsch oder Baumgruppe unter 1000m<sup>2</sup></b>				
Charakteristik:	Bearbeiter: Land in Sicht				
lfd. Nummer:	<b>87</b>	Fläche: in m <sup>2</sup>	<b>0</b>	Länge in m:	<b>0</b>
Bestandestyp:	<b>0204 Streuobstbestand (Streuobstwiese/-weide, Obstbaumreihen)</b>				
Charakteristik:	Bearbeiter: Land in Sicht				
lfd. Nummer:	<b>88</b>	Fläche: in m <sup>2</sup>	<b>0</b>	Länge in m:	<b>0</b>
Bestandestyp:	<b>0204 Streuobstbestand (Streuobstwiese/-weide, Obstbaumreihen)</b>				
Charakteristik:	Bearbeiter: Land in Sicht				
lfd. Nummer:	<b>89</b>	Fläche: in m <sup>2</sup>	<b>0</b>	Länge in m:	<b>0</b>
Bestandestyp:	<b>0104 Laubwald/Laubholzforst</b>				
Charakteristik:	Bearbeiter: Land in Sicht				
lfd. Nummer:	<b>90</b>	Fläche: in m <sup>2</sup>	<b>0</b>	Länge in m:	<b>0</b>
Bestandestyp:	<b>0203 Heckenzug</b>				
Charakteristik:	Bearbeiter: Land in Sicht				
lfd. Nummer:	<b>91</b>	Fläche: in m <sup>2</sup>	<b>0</b>	Länge in m:	<b>0</b>
Bestandestyp:	<b>0102 Nadelwald/Nadelholzforst</b>				
Charakteristik:	Bearbeiter: Land in Sicht				
lfd. Nummer:	<b>92</b>	Fläche: in m <sup>2</sup>	<b>0</b>	Länge in m:	<b>0</b>
Bestandestyp:	<b>0104 Laubwald/Laubholzforst</b>				
Charakteristik:	Bearbeiter: Land in Sicht				
lfd. Nummer:	<b>93</b>	Fläche: in m <sup>2</sup>	<b>0</b>	Länge in m:	<b>0</b>
Bestandestyp:	<b>0104 Laubwald/Laubholzforst</b>				
Charakteristik:	Bearbeiter: Land in Sicht				
lfd. Nummer:	<b>94</b>	Fläche: in m <sup>2</sup>	<b>0</b>	Länge in m:	<b>0</b>
Bestandestyp:	<b>0209 Einzelfelsformation &lt;1ha außerhalb von Wäldern/Forsten</b>				
Charakteristik:	Bearbeiter: Land in Sicht				
lfd. Nummer:	<b>95</b>	Fläche: in m <sup>2</sup>	<b>0</b>	Länge in m:	<b>0</b>
Bestandestyp:	<b>0209 Einzelfelsformation &lt;1ha außerhalb von Wäldern/Forsten</b>				
Charakteristik:	Bearbeiter: Land in Sicht				
lfd. Nummer:	<b>96</b>	Fläche: in m <sup>2</sup>	<b>0</b>	Länge in m:	<b>0</b>
Bestandestyp:	<b>0209 Einzelfelsformation &lt;1ha außerhalb von Wäldern/Forsten</b>				
Charakteristik:	Bearbeiter: Land in Sicht				

lfd. Nummer:	<b>97</b>	Fläche: in m <sup>2</sup>	<b>0</b>	Länge in m:	<b>0</b>
Bestandestyp:	<b>0209 Einzelfelsformation &lt;1ha außerhalb von Wäldern/Forsten</b>				
Charakteristik:					
	Bearbeiter: Land in Sicht				
lfd. Nummer:	<b>98</b>	Fläche: in m <sup>2</sup>	<b>0</b>	Länge in m:	<b>0</b>
Bestandestyp:	<b>0209 Einzelfelsformation &lt;1ha außerhalb von Wäldern/Forsten</b>				
Charakteristik:					
	Bearbeiter: Land in Sicht				
lfd. Nummer:	<b>99</b>	Fläche: in m <sup>2</sup>	<b>0</b>	Länge in m:	<b>0</b>
Bestandestyp:	<b>0102 Nadelwald/Nadelholzforst</b>				
Charakteristik:					
	Bearbeiter: Land in Sicht				
lfd. Nummer:	<b>100</b>	Fläche: in m <sup>2</sup>	<b>0</b>	Länge in m:	<b>0</b>
Bestandestyp:	<b>0209 Einzelfelsformation &lt;1ha außerhalb von Wäldern/Forsten</b>				
Charakteristik:	mit Birke, Fichte				
	Bearbeiter: Land in Sicht				
lfd. Nummer:	<b>101</b>	Fläche: in m <sup>2</sup>	<b>0</b>	Länge in m:	<b>0</b>
Bestandestyp:	<b>0209 Einzelfelsformation &lt;1ha außerhalb von Wäldern/Forsten</b>				
Charakteristik:	mit Birke, Fichte				
	Bearbeiter: Land in Sicht				
lfd. Nummer:	<b>102</b>	Fläche: in m <sup>2</sup>	<b>0</b>	Länge in m:	<b>0</b>
Bestandestyp:	<b>0209 Einzelfelsformation &lt;1ha außerhalb von Wäldern/Forsten</b>				
Charakteristik:	mit Birke, Fichte				
	Bearbeiter: Land in Sicht				
lfd. Nummer:	<b>103</b>	Fläche: in m <sup>2</sup>	<b>0</b>	Länge in m:	<b>0</b>
Bestandestyp:	<b>0209 Einzelfelsformation &lt;1ha außerhalb von Wäldern/Forsten</b>				
Charakteristik:	mit Birke				
	Bearbeiter: Land in Sicht				
lfd. Nummer:	<b>104</b>	Fläche: in m <sup>2</sup>	<b>0</b>	Länge in m:	<b>0</b>
Bestandestyp:	<b>0209 Einzelfelsformation &lt;1ha außerhalb von Wäldern/Forsten</b>				
Charakteristik:					
	Bearbeiter: Land in Sicht				
lfd. Nummer:	<b>105</b>	Fläche: in m <sup>2</sup>	<b>0</b>	Länge in m:	<b>0</b>
Bestandestyp:	<b>0102 Nadelwald/Nadelholzforst</b>				
Charakteristik:					
	Bearbeiter: Land in Sicht				
lfd. Nummer:	<b>106</b>	Fläche: in m <sup>2</sup>	<b>0</b>	Länge in m:	<b>0</b>
Bestandestyp:	<b>0203 Heckenzug</b>				
Charakteristik:					
	Bearbeiter: Land in Sicht				
lfd. Nummer:	<b>107</b>	Fläche: in m <sup>2</sup>	<b>0</b>	Länge in m:	<b>0</b>
Bestandestyp:	<b>0203 Heckenzug</b>				
Charakteristik:					
	Bearbeiter: Land in Sicht				
lfd. Nummer:	<b>108</b>	Fläche: in m <sup>2</sup>	<b>0</b>	Länge in m:	<b>0</b>
Bestandestyp:	<b>0209 Einzelfelsformation &lt;1ha außerhalb von Wäldern/Forsten</b>				
Charakteristik:	mit Birke, Kiefer				
	Bearbeiter: Land in Sicht				

lfd. Nummer:	<b>109</b>	Fläche: in m <sup>2</sup>	<b>0</b>	Länge in m:	<b>0</b>
Bestandestyp:	<b>0304 Sukzessionsfläche in ehemaligen Intensivgebieten</b>				
Charakteristik:	Brache				
	Bearbeiter: Land in Sicht				
lfd. Nummer:	<b>110</b>	Fläche: in m <sup>2</sup>	<b>0</b>	Länge in m:	<b>0</b>
Bestandestyp:	<b>0204 Streuobstbestand (Streuobstwiese/-weide, Obstbaumreihen)</b>				
Charakteristik:					
	Bearbeiter: Land in Sicht				
lfd. Nummer:	<b>111</b>	Fläche: in m <sup>2</sup>	<b>0</b>	Länge in m:	<b>0</b>
Bestandestyp:	<b>0103 Laub-Nadel-Mischwald/Laub-Nadelholz-Mischforst</b>				
Charakteristik:					
	Bearbeiter: Land in Sicht				
lfd. Nummer:	<b>112</b>	Fläche: in m <sup>2</sup>	<b>0</b>	Länge in m:	<b>0</b>
Bestandestyp:	<b>0209 Einzelfelsformation &lt;1ha außerhalb von Wäldern/Forsten</b>				
Charakteristik:					
	Bearbeiter: Land in Sicht				
lfd. Nummer:	<b>113</b>	Fläche: in m <sup>2</sup>	<b>0</b>	Länge in m:	<b>0</b>
Bestandestyp:	<b>0209 Einzelfelsformation &lt;1ha außerhalb von Wäldern/Forsten</b>				
Charakteristik:					
	Bearbeiter: Land in Sicht				
lfd. Nummer:	<b>114</b>	Fläche: in m <sup>2</sup>	<b>0</b>	Länge in m:	<b>0</b>
Bestandestyp:	<b>0204 Streuobstbestand (Streuobstwiese/-weide, Obstbaumreihen)</b>				
Charakteristik:					
	Bearbeiter: Land in Sicht				
lfd. Nummer:	<b>115</b>	Fläche: in m <sup>2</sup>	<b>0</b>	Länge in m:	<b>0</b>
Bestandestyp:	<b>0201 Kleinstwaldfläche ("Feldgehölz"), Gebüsch oder Baumgruppe unter 1000m<sup>2</sup></b>				
Charakteristik:					
	Bearbeiter: Land in Sicht				
lfd. Nummer:	<b>116</b>	Fläche: in m <sup>2</sup>	<b>0</b>	Länge in m:	<b>0</b>
Bestandestyp:	<b>0209 Einzelfelsformation &lt;1ha außerhalb von Wäldern/Forsten</b>				
Charakteristik:					
	Bearbeiter: Land in Sicht				
lfd. Nummer:	<b>117</b>	Fläche: in m <sup>2</sup>	<b>0</b>	Länge in m:	<b>0</b>
Bestandestyp:	<b>0209 Einzelfelsformation &lt;1ha außerhalb von Wäldern/Forsten</b>				
Charakteristik:					
	Bearbeiter: Land in Sicht				
lfd. Nummer:	<b>118</b>	Fläche: in m <sup>2</sup>	<b>0</b>	Länge in m:	<b>0</b>
Bestandestyp:	<b>0209 Einzelfelsformation &lt;1ha außerhalb von Wäldern/Forsten</b>				
Charakteristik:					
	Bearbeiter: Land in Sicht				
lfd. Nummer:	<b>119</b>	Fläche: in m <sup>2</sup>	<b>0</b>	Länge in m:	<b>0</b>
Bestandestyp:	<b>0102 Nadelwald/Nadelholzforst</b>				
Charakteristik:					
	Bearbeiter: Land in Sicht				
lfd. Nummer:	<b>120</b>	Fläche: in m <sup>2</sup>	<b>0</b>	Länge in m:	<b>0</b>
Bestandestyp:	<b>0201 Kleinstwaldfläche ("Feldgehölz"), Gebüsch oder Baumgruppe unter 1000m<sup>2</sup></b>				
Charakteristik:	Fichte, Birke				
	Bearbeiter: Land in Sicht				

lfd. Nummer:	<b>121</b>	Fläche: in m <sup>2</sup>	<b>0</b>	Länge in m:	<b>0</b>
Bestandestyp:	<b>0201 Kleinstwaldfläche ("Feldgehölz"), Gebüsch oder Baumgruppe unter 1000m<sup>2</sup></b>				
Charakteristik:	Birken				
	Bearbeiter: Land in Sicht				
lfd. Nummer:	<b>122</b>	Fläche: in m <sup>2</sup>	<b>0</b>	Länge in m:	<b>0</b>
Bestandestyp:	<b>0306 Neubewaldung/Aufforstung</b>				
Charakteristik:					
	Bearbeiter: Land in Sicht				
lfd. Nummer:	<b>123</b>	Fläche: in m <sup>2</sup>	<b>0</b>	Länge in m:	<b>0</b>
Bestandestyp:	<b>0102 Nadelwald/Nadelholzforst</b>				
Charakteristik:					
	Bearbeiter: Land in Sicht				
lfd. Nummer:	<b>124</b>	Fläche: in m <sup>2</sup>	<b>0</b>	Länge in m:	<b>0</b>
Bestandestyp:	<b>0209 Einzelfelsformation &lt;1ha außerhalb von Wäldern/Forsten</b>				
Charakteristik:	Birken				
	Bearbeiter: Land in Sicht				
lfd. Nummer:	<b>125</b>	Fläche: in m <sup>2</sup>	<b>0</b>	Länge in m:	<b>0</b>
Bestandestyp:	<b>0209 Einzelfelsformation &lt;1ha außerhalb von Wäldern/Forsten</b>				
Charakteristik:	Birken				
	Bearbeiter: Land in Sicht				
lfd. Nummer:	<b>126</b>	Fläche: in m <sup>2</sup>	<b>0</b>	Länge in m:	<b>0</b>
Bestandestyp:	<b>0103 Laub-Nadel-Mischwald/Laub-Nadelholz-Mischforst</b>				
Charakteristik:					
	Bearbeiter: Land in Sicht				
lfd. Nummer:	<b>127</b>	Fläche: in m <sup>2</sup>	<b>0</b>	Länge in m:	<b>0</b>
Bestandestyp:	<b>0204 Streuobstbestand (Streuobstwiese/-weide, Obstbaumreihen)</b>				
Charakteristik:					
	Bearbeiter: Land in Sicht				
lfd. Nummer:	<b>128</b>	Fläche: in m <sup>2</sup>	<b>0</b>	Länge in m:	<b>0</b>
Bestandestyp:	<b>0209 Einzelfelsformation &lt;1ha außerhalb von Wäldern/Forsten</b>				
Charakteristik:	Birken				
	Bearbeiter: Land in Sicht				
lfd. Nummer:	<b>129</b>	Fläche: in m <sup>2</sup>	<b>0</b>	Länge in m:	<b>0</b>
Bestandestyp:	<b>0209 Einzelfelsformation &lt;1ha außerhalb von Wäldern/Forsten</b>				
Charakteristik:	Birken				
	Bearbeiter: Land in Sicht				
lfd. Nummer:	<b>130</b>	Fläche: in m <sup>2</sup>	<b>0</b>	Länge in m:	<b>0</b>
Bestandestyp:	<b>0204 Streuobstbestand (Streuobstwiese/-weide, Obstbaumreihen)</b>				
Charakteristik:					
	Bearbeiter: Land in Sicht				
lfd. Nummer:	<b>131</b>	Fläche: in m <sup>2</sup>	<b>0</b>	Länge in m:	<b>0</b>
Bestandestyp:	<b>0209 Einzelfelsformation &lt;1ha außerhalb von Wäldern/Forsten</b>				
Charakteristik:	Birken				
	Bearbeiter: Land in Sicht				
lfd. Nummer:	<b>132</b>	Fläche: in m <sup>2</sup>	<b>0</b>	Länge in m:	<b>0</b>
Bestandestyp:	<b>0209 Einzelfelsformation &lt;1ha außerhalb von Wäldern/Forsten</b>				
Charakteristik:	Birken				
	Bearbeiter: Land in Sicht				

lfd. Nummer:	<b>133</b>	Fläche: in m <sup>2</sup>	<b>0</b>	Länge in m:	<b>0</b>
Bestandestyp:	<b>0104 Laubwald/Laubholzforst</b>				
Charakteristik:	Bearbeiter: Land in Sicht				
lfd. Nummer:	<b>134</b>	Fläche: in m <sup>2</sup>	<b>0</b>	Länge in m:	<b>0</b>
Bestandestyp:	<b>0104 Laubwald/Laubholzforst</b>				
Charakteristik:	Bearbeiter: Land in Sicht				
lfd. Nummer:	<b>135</b>	Fläche: in m <sup>2</sup>	<b>0</b>	Länge in m:	<b>0</b>
Bestandestyp:	<b>0203 Heckenzug</b>				
Charakteristik:	Bearbeiter: Land in Sicht				
lfd. Nummer:	<b>136</b>	Fläche: in m <sup>2</sup>	<b>0</b>	Länge in m:	<b>0</b>
Bestandestyp:	<b>0102 Nadelwald/Nadelholzforst</b>				
Charakteristik:	Bearbeiter: Land in Sicht				
lfd. Nummer:	<b>137</b>	Fläche: in m <sup>2</sup>	<b>0</b>	Länge in m:	<b>0</b>
Bestandestyp:	<b>0102 Nadelwald/Nadelholzforst</b>				
Charakteristik:	Bearbeiter: Land in Sicht				
lfd. Nummer:	<b>138</b>	Fläche: in m <sup>2</sup>	<b>0</b>	Länge in m:	<b>0</b>
Bestandestyp:	<b>0204 Streuobstbestand (Streuobstwiese/-weide, Obstbaumreihen)</b>				
Charakteristik:	Bearbeiter: Land in Sicht				
lfd. Nummer:	<b>139</b>	Fläche: in m <sup>2</sup>	<b>0</b>	Länge in m:	<b>0</b>
Bestandestyp:	<b>0203 Heckenzug</b>				
Charakteristik:	Bearbeiter: Land in Sicht				
lfd. Nummer:	<b>140</b>	Fläche: in m <sup>2</sup>	<b>0</b>	Länge in m:	<b>0</b>
Bestandestyp:	<b>0203 Heckenzug</b>				
Charakteristik:	Bearbeiter: Land in Sicht				
lfd. Nummer:	<b>141</b>	Fläche: in m <sup>2</sup>	<b>0</b>	Länge in m:	<b>0</b>
Bestandestyp:	<b>0204 Streuobstbestand (Streuobstwiese/-weide, Obstbaumreihen)</b>				
Charakteristik:	Bearbeiter: Land in Sicht				
lfd. Nummer:	<b>142</b>	Fläche: in m <sup>2</sup>	<b>0</b>	Länge in m:	<b>0</b>
Bestandestyp:	<b>0204 Streuobstbestand (Streuobstwiese/-weide, Obstbaumreihen)</b>				
Charakteristik:	Bearbeiter: Land in Sicht				
lfd. Nummer:	<b>143</b>	Fläche: in m <sup>2</sup>	<b>0</b>	Länge in m:	<b>0</b>
Bestandestyp:	<b>0204 Streuobstbestand (Streuobstwiese/-weide, Obstbaumreihen)</b>				
Charakteristik:	Bearbeiter: Land in Sicht				
lfd. Nummer:	<b>144</b>	Fläche: in m <sup>2</sup>	<b>0</b>	Länge in m:	<b>0</b>
Bestandestyp:	<b>0209 Einzelfelsformation &lt;1ha außerhalb von Wäldern/Forsten</b>				
Charakteristik:	Bearbeiter: Land in Sicht				



lfd. Nummer:	<b>145</b>	Fläche: in m <sup>2</sup>	<b>0</b>	Länge in m:	<b>0</b>
Bestandestyp:	<b>0103 Laub-Nadel-Mischwald/Laub-Nadelholz-Mischforst</b>				
Charakteristik:	Bearbeiter: Land in Sicht				
lfd. Nummer:	<b>146</b>	Fläche: in m <sup>2</sup>	<b>0</b>	Länge in m:	<b>0</b>
Bestandestyp:	<b>0103 Laub-Nadel-Mischwald/Laub-Nadelholz-Mischforst</b>				
Charakteristik:	Bearbeiter: Land in Sicht				
lfd. Nummer:	<b>147</b>	Fläche: in m <sup>2</sup>	<b>0</b>	Länge in m:	<b>0</b>
Bestandestyp:	<b>0103 Laub-Nadel-Mischwald/Laub-Nadelholz-Mischforst</b>				
Charakteristik:	Bearbeiter: Land in Sicht				
lfd. Nummer:	<b>148</b>	Fläche: in m <sup>2</sup>	<b>0</b>	Länge in m:	<b>0</b>
Bestandestyp:	<b>0104 Laubwald/Laubholzforst</b>				
Charakteristik:	Bearbeiter: Land in Sicht				
lfd. Nummer:	<b>149</b>	Fläche: in m <sup>2</sup>	<b>0</b>	Länge in m:	<b>0</b>
Bestandestyp:	<b>0209 Einzelfelsformation &lt;1ha außerhalb von Wäldern/Forsten</b>				
Charakteristik:	Bearbeiter: Land in Sicht				
lfd. Nummer:	<b>150</b>	Fläche: in m <sup>2</sup>	<b>0</b>	Länge in m:	<b>0</b>
Bestandestyp:	<b>0209 Einzelfelsformation &lt;1ha außerhalb von Wäldern/Forsten</b>				
Charakteristik:	Bearbeiter: Land in Sicht				
lfd. Nummer:	<b>151</b>	Fläche: in m <sup>2</sup>	<b>0</b>	Länge in m:	<b>0</b>
Bestandestyp:	<b>0209 Einzelfelsformation &lt;1ha außerhalb von Wäldern/Forsten</b>				
Charakteristik:	Bearbeiter: Land in Sicht				
lfd. Nummer:	<b>152</b>	Fläche: in m <sup>2</sup>	<b>0</b>	Länge in m:	<b>0</b>
Bestandestyp:	<b>0209 Einzelfelsformation &lt;1ha außerhalb von Wäldern/Forsten</b>				
Charakteristik:	Bearbeiter: Land in Sicht				
lfd. Nummer:	<b>153</b>	Fläche: in m <sup>2</sup>	<b>0</b>	Länge in m:	<b>0</b>
Bestandestyp:	<b>0209 Einzelfelsformation &lt;1ha außerhalb von Wäldern/Forsten</b>				
Charakteristik:	Bearbeiter: Land in Sicht				
lfd. Nummer:	<b>154</b>	Fläche: in m <sup>2</sup>	<b>0</b>	Länge in m:	<b>0</b>
Bestandestyp:	<b>0603 Deponien</b>				
Charakteristik:	aktive Aushubdeponie Bearbeiter: Land in Sicht				
lfd. Nummer:	<b>155</b>	Fläche: in m <sup>2</sup>	<b>0</b>	Länge in m:	<b>0</b>
Bestandestyp:	<b>0209 Einzelfelsformation &lt;1ha außerhalb von Wäldern/Forsten</b>				
Charakteristik:	Bearbeiter: Land in Sicht				
lfd. Nummer:	<b>156</b>	Fläche: in m <sup>2</sup>	<b>0</b>	Länge in m:	<b>0</b>
Bestandestyp:	<b>0209 Einzelfelsformation &lt;1ha außerhalb von Wäldern/Forsten</b>				
Charakteristik:	Bearbeiter: Land in Sicht				

lfd. Nummer:	<b>157</b>	Fläche: in m <sup>2</sup>	<b>0</b>	Länge in m:	<b>0</b>
Bestandestyp:	<b>0209 Einzelfelsformation &lt;1ha außerhalb von Wäldern/Forsten</b>				
Charakteristik:					
	Bearbeiter: Land in Sicht				
lfd. Nummer:	<b>158</b>	Fläche: in m <sup>2</sup>	<b>0</b>	Länge in m:	<b>0</b>
Bestandestyp:	<b>0209 Einzelfelsformation &lt;1ha außerhalb von Wäldern/Forsten</b>				
Charakteristik:					
	Bearbeiter: Land in Sicht				
lfd. Nummer:	<b>159</b>	Fläche: in m <sup>2</sup>	<b>0</b>	Länge in m:	<b>0</b>
Bestandestyp:	<b>0203 Heckenzug</b>				
Charakteristik:					
	Bearbeiter: Land in Sicht				
lfd. Nummer:	<b>160</b>	Fläche: in m <sup>2</sup>	<b>0</b>	Länge in m:	<b>0</b>
Bestandestyp:	<b>0203 Heckenzug</b>				
Charakteristik:					
	Bearbeiter: Land in Sicht				
lfd. Nummer:	<b>161</b>	Fläche: in m <sup>2</sup>	<b>0</b>	Länge in m:	<b>0</b>
Bestandestyp:	<b>0203 Heckenzug</b>				
Charakteristik:					
	Bearbeiter: Land in Sicht				
lfd. Nummer:	<b>162</b>	Fläche: in m <sup>2</sup>	<b>0</b>	Länge in m:	<b>0</b>
Bestandestyp:	<b>0202 Uferbegleitgehölz</b>				
Charakteristik:	Weiden				
	Bearbeiter: Land in Sicht				
lfd. Nummer:	<b>163</b>	Fläche: in m <sup>2</sup>	<b>0</b>	Länge in m:	<b>0</b>
Bestandestyp:	<b>0202 Uferbegleitgehölz</b>				
Charakteristik:	Weiden				
	Bearbeiter: Land in Sicht				
lfd. Nummer:	<b>164</b>	Fläche: in m <sup>2</sup>	<b>0</b>	Länge in m:	<b>0</b>
Bestandestyp:	<b>099</b>				
Charakteristik:	Weidefläche				
	Bearbeiter: Land in Sicht				
lfd. Nummer:	<b>165</b>	Fläche: in m <sup>2</sup>	<b>0</b>	Länge in m:	<b>0</b>
Bestandestyp:	<b>0209 Einzelfelsformation &lt;1ha außerhalb von Wäldern/Forsten</b>				
Charakteristik:					
	Bearbeiter: Land in Sicht				
lfd. Nummer:	<b>166</b>	Fläche: in m <sup>2</sup>	<b>0</b>	Länge in m:	<b>0</b>
Bestandestyp:	<b>030802 Mesophile, "bunte" Fettwiese und die meisten Magerrasen, -weiden</b>				
Charakteristik:					
	Bearbeiter: Land in Sicht				
lfd. Nummer:	<b>167</b>	Fläche: in m <sup>2</sup>	<b>0</b>	Länge in m:	<b>0</b>
Bestandestyp:	<b>0204 Streuobstbestand (Streuobstwiese/-weide, Obstbaumreihen)</b>				
Charakteristik:					
	Bearbeiter: Land in Sicht				
lfd. Nummer:	<b>168</b>	Fläche: in m <sup>2</sup>	<b>0</b>	Länge in m:	<b>0</b>
Bestandestyp:	<b>0202 Uferbegleitgehölz</b>				
Charakteristik:					
	Bearbeiter: Land in Sicht				

lfd. Nummer:	<b>169</b>	Fläche: in m <sup>2</sup>	<b>0</b>	Länge in m:	<b>0</b>
Bestandestyp:	<b>0203 Heckenzug</b>				
Charakteristik:					
	Bearbeiter: Land in Sicht				
lfd. Nummer:	<b>170</b>	Fläche: in m <sup>2</sup>	<b>0</b>	Länge in m:	<b>0</b>
Bestandestyp:	<b>0307 Feuchtes und nasses Extensivgrünland</b>				
Charakteristik:					
	Bearbeiter: Land in Sicht				
lfd. Nummer:	<b>171</b>	Fläche: in m <sup>2</sup>	<b>0</b>	Länge in m:	<b>0</b>
Bestandestyp:	<b>0102 Nadelwald/Nadelholzforst</b>				
Charakteristik:					
	Bearbeiter: Land in Sicht				
lfd. Nummer:	<b>172</b>	Fläche: in m <sup>2</sup>	<b>0</b>	Länge in m:	<b>0</b>
Bestandestyp:	<b>0204 Streuobstbestand (Streuobstwiese/-weide, Obstbaumreihen)</b>				
Charakteristik:					
	Bearbeiter: Land in Sicht				
lfd. Nummer:	<b>173</b>	Fläche: in m <sup>2</sup>	<b>0</b>	Länge in m:	<b>0</b>
Bestandestyp:	<b>0204 Streuobstbestand (Streuobstwiese/-weide, Obstbaumreihen)</b>				
Charakteristik:					
	Bearbeiter: Land in Sicht				
lfd. Nummer:	<b>174</b>	Fläche: in m <sup>2</sup>	<b>0</b>	Länge in m:	<b>0</b>
Bestandestyp:	<b>0204 Streuobstbestand (Streuobstwiese/-weide, Obstbaumreihen)</b>				
Charakteristik:					
	Bearbeiter: Land in Sicht				
lfd. Nummer:	<b>175</b>	Fläche: in m <sup>2</sup>	<b>0</b>	Länge in m:	<b>0</b>
Bestandestyp:	<b>0102 Nadelwald/Nadelholzforst</b>				
Charakteristik:					
	Bearbeiter: Land in Sicht				
lfd. Nummer:	<b>176</b>	Fläche: in m <sup>2</sup>	<b>0</b>	Länge in m:	<b>0</b>
Bestandestyp:	<b>0102 Nadelwald/Nadelholzforst</b>				
Charakteristik:					
	Bearbeiter: Land in Sicht				
lfd. Nummer:	<b>177</b>	Fläche: in m <sup>2</sup>	<b>0</b>	Länge in m:	<b>0</b>
Bestandestyp:	<b>0102 Nadelwald/Nadelholzforst</b>				
Charakteristik:					
	Bearbeiter: Land in Sicht				
lfd. Nummer:	<b>178</b>	Fläche: in m <sup>2</sup>	<b>0</b>	Länge in m:	<b>0</b>
Bestandestyp:	<b>0201 Kleinstwaldfläche ("Feldgehölz"), Gebüsch oder Baumgruppe unter 1000m<sup>2</sup></b>				
Charakteristik:					
	Bearbeiter: Land in Sicht				
lfd. Nummer:	<b>179</b>	Fläche: in m <sup>2</sup>	<b>0</b>	Länge in m:	<b>0</b>
Bestandestyp:	<b>0204 Streuobstbestand (Streuobstwiese/-weide, Obstbaumreihen)</b>				
Charakteristik:					
	Bearbeiter: Land in Sicht				
lfd. Nummer:	<b>180</b>	Fläche: in m <sup>2</sup>	<b>0</b>	Länge in m:	<b>0</b>
Bestandestyp:	<b>0203 Heckenzug</b>				
Charakteristik:					
	Bearbeiter: Land in Sicht				

lfd. Nummer:	<b>181</b>	Fläche: in m <sup>2</sup>	<b>0</b>	Länge in m:	<b>0</b>
Bestandestyp:	<b>0209 Einzelfelsformation &lt;1ha außerhalb von Wäldern/Forsten</b>				
Charakteristik:					
	Bearbeiter: Land in Sicht				
lfd. Nummer:	<b>182</b>	Fläche: in m <sup>2</sup>	<b>0</b>	Länge in m:	<b>0</b>
Bestandestyp:	<b>0201 Kleinstwaldfläche ("Feldgehölz"), Gebüsch oder Baumgruppe unter 1000m<sup>2</sup></b>				
Charakteristik:					
	Bearbeiter: Land in Sicht				
lfd. Nummer:	<b>183</b>	Fläche: in m <sup>2</sup>	<b>0</b>	Länge in m:	<b>0</b>
Bestandestyp:	<b>0201 Kleinstwaldfläche ("Feldgehölz"), Gebüsch oder Baumgruppe unter 1000m<sup>2</sup></b>				
Charakteristik:					
	Bearbeiter: Land in Sicht				
lfd. Nummer:	<b>184</b>	Fläche: in m <sup>2</sup>	<b>0</b>	Länge in m:	<b>0</b>
Bestandestyp:	<b>099</b>				
Charakteristik:	Weideflächen				
	Bearbeiter: Land in Sicht				
lfd. Nummer:	<b>185</b>	Fläche: in m <sup>2</sup>	<b>0</b>	Länge in m:	<b>0</b>
Bestandestyp:	<b>0204 Streuobstbestand (Streuobstwiese/-weide, Obstbaumreihen)</b>				
Charakteristik:					
	Bearbeiter: Land in Sicht				
lfd. Nummer:	<b>186</b>	Fläche: in m <sup>2</sup>	<b>0</b>	Länge in m:	<b>0</b>
Bestandestyp:	<b>0204 Streuobstbestand (Streuobstwiese/-weide, Obstbaumreihen)</b>				
Charakteristik:					
	Bearbeiter: Land in Sicht				
lfd. Nummer:	<b>187</b>	Fläche: in m <sup>2</sup>	<b>0</b>	Länge in m:	<b>0</b>
Bestandestyp:	<b>0209 Einzelfelsformation &lt;1ha außerhalb von Wäldern/Forsten</b>				
Charakteristik:					
	Bearbeiter: Land in Sicht				
lfd. Nummer:	<b>188</b>	Fläche: in m <sup>2</sup>	<b>0</b>	Länge in m:	<b>0</b>
Bestandestyp:	<b>0209 Einzelfelsformation &lt;1ha außerhalb von Wäldern/Forsten</b>				
Charakteristik:					
	Bearbeiter: Land in Sicht				
lfd. Nummer:	<b>189</b>	Fläche: in m <sup>2</sup>	<b>0</b>	Länge in m:	<b>0</b>
Bestandestyp:	<b>0206 Baumreihe, Allee</b>				
Charakteristik:					
	Bearbeiter: Land in Sicht				
lfd. Nummer:	<b>190</b>	Fläche: in m <sup>2</sup>	<b>0</b>	Länge in m:	<b>0</b>
Bestandestyp:	<b>0206 Baumreihe, Allee</b>				
Charakteristik:					
	Bearbeiter: Land in Sicht				
lfd. Nummer:	<b>191</b>	Fläche: in m <sup>2</sup>	<b>0</b>	Länge in m:	<b>0</b>
Bestandestyp:	<b>0203 Heckenzug</b>				
Charakteristik:					
	Bearbeiter: Land in Sicht				
lfd. Nummer:	<b>192</b>	Fläche: in m <sup>2</sup>	<b>0</b>	Länge in m:	<b>0</b>
Bestandestyp:	<b>0202 Uferbegleitgehölz</b>				
Charakteristik:					
	Bearbeiter: Land in Sicht				



lfd. Nummer:	<b>193</b>	Fläche: in m <sup>2</sup>	<b>0</b>	Länge in m:	<b>0</b>
Bestandestyp:	<b>0203 Heckenzug</b>				
Charakteristik:					
		Bearbeiter:	Land in Sicht		
lfd. Nummer:	<b>194</b>	Fläche: in m <sup>2</sup>	<b>0</b>	Länge in m:	<b>0</b>
Bestandestyp:	<b>0104 Laubwald/Laubholzforst</b>				
Charakteristik:					
		Bearbeiter:	Land in Sicht		
lfd. Nummer:	<b>195</b>	Fläche: in m <sup>2</sup>	<b>0</b>	Länge in m:	<b>0</b>
Bestandestyp:	<b>0201 Kleinstwaldfläche ("Feldgehölz"), Gebüsch oder Baumgruppe unter 1000m<sup>2</sup></b>				
Charakteristik:					
		Bearbeiter:	Land in Sicht		
lfd. Nummer:	<b>196</b>	Fläche: in m <sup>2</sup>	<b>0</b>	Länge in m:	<b>0</b>
Bestandestyp:	<b>0206 Baumreihe, Allee</b>				
Charakteristik:					
		Bearbeiter:	Land in Sicht		
lfd. Nummer:	<b>197</b>	Fläche: in m <sup>2</sup>	<b>0</b>	Länge in m:	<b>0</b>
Bestandestyp:	<b>0204 Streuobstbestand (Streuobstwiese/-weide, Obstbaumreihen)</b>				
Charakteristik:					
		Bearbeiter:	Land in Sicht		
lfd. Nummer:	<b>198</b>	Fläche: in m <sup>2</sup>	<b>0</b>	Länge in m:	<b>0</b>
Bestandestyp:	<b>0103 Laub-Nadel-Mischwald/Laub-Nadelholz-Mischforst</b>				
Charakteristik:					
		Bearbeiter:	Land in Sicht		
lfd. Nummer:	<b>199</b>	Fläche: in m <sup>2</sup>	<b>0</b>	Länge in m:	<b>0</b>
Bestandestyp:	<b>0103 Laub-Nadel-Mischwald/Laub-Nadelholz-Mischforst</b>				
Charakteristik:					
		Bearbeiter:	Land in Sicht		
lfd. Nummer:	<b>200</b>	Fläche: in m <sup>2</sup>	<b>0</b>	Länge in m:	<b>0</b>
Bestandestyp:	<b>0104 Laubwald/Laubholzforst</b>				
Charakteristik:					
		Bearbeiter:	Land in Sicht		
lfd. Nummer:	<b>201</b>	Fläche: in m <sup>2</sup>	<b>0</b>	Länge in m:	<b>0</b>
Bestandestyp:	<b>0103 Laub-Nadel-Mischwald/Laub-Nadelholz-Mischforst</b>				
Charakteristik:					
		Bearbeiter:	Land in Sicht		
lfd. Nummer:	<b>202</b>	Fläche: in m <sup>2</sup>	<b>0</b>	Länge in m:	<b>0</b>
Bestandestyp:	<b>0203 Heckenzug</b>				
Charakteristik:					
		Bearbeiter:	Land in Sicht		
lfd. Nummer:	<b>203</b>	Fläche: in m <sup>2</sup>	<b>0</b>	Länge in m:	<b>0</b>
Bestandestyp:	<b>0206 Baumreihe, Allee</b>				
Charakteristik:					
		Bearbeiter:	Land in Sicht		
lfd. Nummer:	<b>204</b>	Fläche: in m <sup>2</sup>	<b>0</b>	Länge in m:	<b>0</b>
Bestandestyp:	<b>0206 Baumreihe, Allee</b>				
Charakteristik:					
		Bearbeiter:	Land in Sicht		

lfd. Nummer:	<b>205</b>	Fläche: in m <sup>2</sup>	<b>0</b>	Länge in m:	<b>0</b>
Bestandestyp:	<b>0206 Baumreihe, Allee</b>				
Charakteristik:					
		Bearbeiter:	Land in Sicht		
lfd. Nummer:	<b>206</b>	Fläche: in m <sup>2</sup>	<b>0</b>	Länge in m:	<b>0</b>
Bestandestyp:	<b>0206 Baumreihe, Allee</b>				
Charakteristik:					
		Bearbeiter:	Land in Sicht		
lfd. Nummer:	<b>207</b>	Fläche: in m <sup>2</sup>	<b>0</b>	Länge in m:	<b>0</b>
Bestandestyp:	<b>0203 Heckenzug</b>				
Charakteristik:					
		Bearbeiter:	Land in Sicht		
lfd. Nummer:	<b>208</b>	Fläche: in m <sup>2</sup>	<b>0</b>	Länge in m:	<b>0</b>
Bestandestyp:	<b>0203 Heckenzug</b>				
Charakteristik:					
		Bearbeiter:	Land in Sicht		
lfd. Nummer:	<b>209</b>	Fläche: in m <sup>2</sup>	<b>0</b>	Länge in m:	<b>0</b>
Bestandestyp:	<b>0204 Streuobstbestand (Streuobstwiese/-weide, Obstbaumreihen)</b>				
Charakteristik:					
		Bearbeiter:	Land in Sicht		
lfd. Nummer:	<b>210</b>	Fläche: in m <sup>2</sup>	<b>0</b>	Länge in m:	<b>0</b>
Bestandestyp:	<b>0204 Streuobstbestand (Streuobstwiese/-weide, Obstbaumreihen)</b>				
Charakteristik:					
		Bearbeiter:	Land in Sicht		
lfd. Nummer:	<b>211</b>	Fläche: in m <sup>2</sup>	<b>0</b>	Länge in m:	<b>0</b>
Bestandestyp:	<b>0206 Baumreihe, Allee</b>				
Charakteristik:					
		Bearbeiter:	Land in Sicht		
lfd. Nummer:	<b>212</b>	Fläche: in m <sup>2</sup>	<b>0</b>	Länge in m:	<b>0</b>
Bestandestyp:	<b>0203 Heckenzug</b>				
Charakteristik:					
		Bearbeiter:	Land in Sicht		
lfd. Nummer:	<b>213</b>	Fläche: in m <sup>2</sup>	<b>0</b>	Länge in m:	<b>0</b>
Bestandestyp:	<b>0206 Baumreihe, Allee</b>				
Charakteristik:					
		Bearbeiter:	Land in Sicht		
lfd. Nummer:	<b>214</b>	Fläche: in m <sup>2</sup>	<b>0</b>	Länge in m:	<b>0</b>
Bestandestyp:	<b>0204 Streuobstbestand (Streuobstwiese/-weide, Obstbaumreihen)</b>				
Charakteristik:					
		Bearbeiter:	Land in Sicht		
lfd. Nummer:	<b>215</b>	Fläche: in m <sup>2</sup>	<b>0</b>	Länge in m:	<b>0</b>
Bestandestyp:	<b>0206 Baumreihe, Allee</b>				
Charakteristik:					
		Bearbeiter:	Land in Sicht		
lfd. Nummer:	<b>216</b>	Fläche: in m <sup>2</sup>	<b>0</b>	Länge in m:	<b>0</b>
Bestandestyp:	<b>0206 Baumreihe, Allee</b>				
Charakteristik:					
		Bearbeiter:	Land in Sicht		

lfd. Nummer:	<b>217</b>	Fläche: in m <sup>2</sup>	<b>0</b>	Länge in m:	<b>0</b>
Bestandestyp:	<b>0204 Streuobstbestand (Streuobstwiese/-weide, Obstbaumreihen)</b>				
Charakteristik:	Bearbeiter: Land in Sicht				
lfd. Nummer:	<b>218</b>	Fläche: in m <sup>2</sup>	<b>0</b>	Länge in m:	<b>0</b>
Bestandestyp:	<b>0104 Laubwald/Laubholzforst</b>				
Charakteristik:	Bearbeiter: Land in Sicht				
lfd. Nummer:	<b>219</b>	Fläche: in m <sup>2</sup>	<b>0</b>	Länge in m:	<b>0</b>
Bestandestyp:	<b>0209 Einzelfelsformation &lt;1ha außerhalb von Wäldern/Forsten</b>				
Charakteristik:	Bearbeiter: Land in Sicht				
lfd. Nummer:	<b>220</b>	Fläche: in m <sup>2</sup>	<b>0</b>	Länge in m:	<b>0</b>
Bestandestyp:	<b>0209 Einzelfelsformation &lt;1ha außerhalb von Wäldern/Forsten</b>				
Charakteristik:	Bearbeiter: Land in Sicht				
lfd. Nummer:	<b>221</b>	Fläche: in m <sup>2</sup>	<b>0</b>	Länge in m:	<b>0</b>
Bestandestyp:	<b>0102 Nadelwald/Nadelholzforst</b>				
Charakteristik:	Bearbeiter: Land in Sicht				
lfd. Nummer:	<b>222</b>	Fläche: in m <sup>2</sup>	<b>0</b>	Länge in m:	<b>0</b>
Bestandestyp:	<b>0102 Nadelwald/Nadelholzforst</b>				
Charakteristik:	Bearbeiter: Land in Sicht				
lfd. Nummer:	<b>223</b>	Fläche: in m <sup>2</sup>	<b>0</b>	Länge in m:	<b>0</b>
Bestandestyp:	<b>0102 Nadelwald/Nadelholzforst</b>				
Charakteristik:	Bearbeiter: Land in Sicht				
lfd. Nummer:	<b>224</b>	Fläche: in m <sup>2</sup>	<b>0</b>	Länge in m:	<b>0</b>
Bestandestyp:	<b>0102 Nadelwald/Nadelholzforst</b>				
Charakteristik:	Bearbeiter: Land in Sicht				
lfd. Nummer:	<b>225</b>	Fläche: in m <sup>2</sup>	<b>0</b>	Länge in m:	<b>0</b>
Bestandestyp:	<b>0102 Nadelwald/Nadelholzforst</b>				
Charakteristik:	Bearbeiter: Land in Sicht				
lfd. Nummer:	<b>226</b>	Fläche: in m <sup>2</sup>	<b>0</b>	Länge in m:	<b>0</b>
Bestandestyp:	<b>0203 Heckenzug</b>				
Charakteristik:	Bearbeiter: Land in Sicht				
lfd. Nummer:	<b>227</b>	Fläche: in m <sup>2</sup>	<b>0</b>	Länge in m:	<b>0</b>
Bestandestyp:	<b>0203 Heckenzug</b>				
Charakteristik:	Bearbeiter: Land in Sicht				
lfd. Nummer:	<b>228</b>	Fläche: in m <sup>2</sup>	<b>0</b>	Länge in m:	<b>0</b>
Bestandestyp:	<b>0209 Einzelfelsformation &lt;1ha außerhalb von Wäldern/Forsten</b>				
Charakteristik:	Bearbeiter: Land in Sicht				

lfd. Nummer:	<b>229</b>	Fläche: in m <sup>2</sup>	<b>0</b>	Länge in m:	<b>0</b>
Bestandestyp:	<b>0203 Heckenzug</b>				
Charakteristik:					
		Bearbeiter:	Land in Sicht		
lfd. Nummer:	<b>230</b>	Fläche: in m <sup>2</sup>	<b>0</b>	Länge in m:	<b>0</b>
Bestandestyp:	<b>0203 Heckenzug</b>				
Charakteristik:					
		Bearbeiter:	Land in Sicht		
lfd. Nummer:	<b>231</b>	Fläche: in m <sup>2</sup>	<b>0</b>	Länge in m:	<b>0</b>
Bestandestyp:	<b>0204 Streuobstbestand (Streuobstwiese/-weide, Obstbaumreihen)</b>				
Charakteristik:					
		Bearbeiter:	Land in Sicht		
lfd. Nummer:	<b>232</b>	Fläche: in m <sup>2</sup>	<b>0</b>	Länge in m:	<b>0</b>
Bestandestyp:	<b>0209 Einzelfelsformation &lt;1ha außerhalb von Wäldern/Forsten</b>				
Charakteristik:					
		Bearbeiter:	Land in Sicht		
lfd. Nummer:	<b>233</b>	Fläche: in m <sup>2</sup>	<b>0</b>	Länge in m:	<b>0</b>
Bestandestyp:	<b>0204 Streuobstbestand (Streuobstwiese/-weide, Obstbaumreihen)</b>				
Charakteristik:					
		Bearbeiter:	Land in Sicht		
lfd. Nummer:	<b>234</b>	Fläche: in m <sup>2</sup>	<b>0</b>	Länge in m:	<b>0</b>
Bestandestyp:	<b>0204 Streuobstbestand (Streuobstwiese/-weide, Obstbaumreihen)</b>				
Charakteristik:					
		Bearbeiter:	Land in Sicht		
lfd. Nummer:	<b>235</b>	Fläche: in m <sup>2</sup>	<b>0</b>	Länge in m:	<b>0</b>
Bestandestyp:	<b>0204 Streuobstbestand (Streuobstwiese/-weide, Obstbaumreihen)</b>				
Charakteristik:					
		Bearbeiter:	Land in Sicht		
lfd. Nummer:	<b>236</b>	Fläche: in m <sup>2</sup>	<b>0</b>	Länge in m:	<b>0</b>
Bestandestyp:	<b>0203 Heckenzug</b>				
Charakteristik:					
		Bearbeiter:	Land in Sicht		
lfd. Nummer:	<b>237</b>	Fläche: in m <sup>2</sup>	<b>0</b>	Länge in m:	<b>0</b>
Bestandestyp:	<b>0203 Heckenzug</b>				
Charakteristik:					
		Bearbeiter:	Land in Sicht		
lfd. Nummer:	<b>238</b>	Fläche: in m <sup>2</sup>	<b>0</b>	Länge in m:	<b>0</b>
Bestandestyp:	<b>0203 Heckenzug</b>				
Charakteristik:					
		Bearbeiter:	Land in Sicht		
lfd. Nummer:	<b>239</b>	Fläche: in m <sup>2</sup>	<b>0</b>	Länge in m:	<b>0</b>
Bestandestyp:	<b>0203 Heckenzug</b>				
Charakteristik:					
		Bearbeiter:	Land in Sicht		
lfd. Nummer:	<b>240</b>	Fläche: in m <sup>2</sup>	<b>0</b>	Länge in m:	<b>0</b>
Bestandestyp:	<b>0203 Heckenzug</b>				
Charakteristik:					
		Bearbeiter:	Land in Sicht		



lfd. Nummer:	<b>241</b>	Fläche: in m <sup>2</sup>	<b>0</b>	Länge in m:	<b>0</b>
Bestandestyp:	<b>0204 Streuobstbestand (Streuobstwiese/-weide, Obstbaumreihen)</b>				
Charakteristik:	Bearbeiter: Land in Sicht				
lfd. Nummer:	<b>242</b>	Fläche: in m <sup>2</sup>	<b>0</b>	Länge in m:	<b>0</b>
Bestandestyp:	<b>0201 Kleinstwaldfläche ("Feldgehölz"), Gebüsch oder Baumgruppe unter 1000m<sup>2</sup></b>				
Charakteristik:	Bearbeiter: Land in Sicht				
lfd. Nummer:	<b>243</b>	Fläche: in m <sup>2</sup>	<b>0</b>	Länge in m:	<b>0</b>
Bestandestyp:	<b>0201 Kleinstwaldfläche ("Feldgehölz"), Gebüsch oder Baumgruppe unter 1000m<sup>2</sup></b>				
Charakteristik:	Bearbeiter: Land in Sicht				
lfd. Nummer:	<b>244</b>	Fläche: in m <sup>2</sup>	<b>0</b>	Länge in m:	<b>0</b>
Bestandestyp:	<b>0201 Kleinstwaldfläche ("Feldgehölz"), Gebüsch oder Baumgruppe unter 1000m<sup>2</sup></b>				
Charakteristik:	Bearbeiter: Land in Sicht				
lfd. Nummer:	<b>245</b>	Fläche: in m <sup>2</sup>	<b>0</b>	Länge in m:	<b>0</b>
Bestandestyp:	<b>0201 Kleinstwaldfläche ("Feldgehölz"), Gebüsch oder Baumgruppe unter 1000m<sup>2</sup></b>				
Charakteristik:	Bearbeiter: Land in Sicht				
lfd. Nummer:	<b>246</b>	Fläche: in m <sup>2</sup>	<b>0</b>	Länge in m:	<b>0</b>
Bestandestyp:	<b>0201 Kleinstwaldfläche ("Feldgehölz"), Gebüsch oder Baumgruppe unter 1000m<sup>2</sup></b>				
Charakteristik:	Bearbeiter: Land in Sicht				
lfd. Nummer:	<b>247</b>	Fläche: in m <sup>2</sup>	<b>0</b>	Länge in m:	<b>0</b>
Bestandestyp:	<b>0203 Heckenzug</b>				
Charakteristik:	Bearbeiter: Land in Sicht				
lfd. Nummer:	<b>248</b>	Fläche: in m <sup>2</sup>	<b>0</b>	Länge in m:	<b>0</b>
Bestandestyp:	<b>0201 Kleinstwaldfläche ("Feldgehölz"), Gebüsch oder Baumgruppe unter 1000m<sup>2</sup></b>				
Charakteristik:	Bearbeiter: Land in Sicht				
lfd. Nummer:	<b>249</b>	Fläche: in m <sup>2</sup>	<b>0</b>	Länge in m:	<b>0</b>
Bestandestyp:	<b>0209 Einzelfelsformation &lt;1ha außerhalb von Wäldern/Forsten</b>				
Charakteristik:	Birken Bearbeiter: Land in Sicht				
lfd. Nummer:	<b>250</b>	Fläche: in m <sup>2</sup>	<b>0</b>	Länge in m:	<b>0</b>
Bestandestyp:	<b>0209 Einzelfelsformation &lt;1ha außerhalb von Wäldern/Forsten</b>				
Charakteristik:	Birken Bearbeiter: Land in Sicht				
lfd. Nummer:	<b>251</b>	Fläche: in m <sup>2</sup>	<b>0</b>	Länge in m:	<b>0</b>
Bestandestyp:	<b>0209 Einzelfelsformation &lt;1ha außerhalb von Wäldern/Forsten</b>				
Charakteristik:	Birken Bearbeiter: Land in Sicht				
lfd. Nummer:	<b>252</b>	Fläche: in m <sup>2</sup>	<b>0</b>	Länge in m:	<b>0</b>
Bestandestyp:	<b>0102 Nadelwald/Nadelholzforst</b>				
Charakteristik:	Bearbeiter: Land in Sicht				

lfd. Nummer:	<b>253</b>	Fläche: in m <sup>2</sup>	<b>0</b>	Länge in m:	<b>0</b>
Bestandestyp:	<b>0103 Laub-Nadel-Mischwald/Laub-Nadelholz-Mischforst</b>				
Charakteristik:					
	Bearbeiter: Land in Sicht				
lfd. Nummer:	<b>254</b>	Fläche: in m <sup>2</sup>	<b>0</b>	Länge in m:	<b>0</b>
Bestandestyp:	<b>0206 Baumreihe, Allee</b>				
Charakteristik:					
	Bearbeiter: Land in Sicht				
lfd. Nummer:	<b>255</b>	Fläche: in m <sup>2</sup>	<b>0</b>	Länge in m:	<b>0</b>
Bestandestyp:	<b>0206 Baumreihe, Allee</b>				
Charakteristik:					
	Bearbeiter: Land in Sicht				
lfd. Nummer:	<b>256</b>	Fläche: in m <sup>2</sup>	<b>0</b>	Länge in m:	<b>0</b>
Bestandestyp:	<b>0201 Kleinstwaldfläche ("Feldgehölz"), Gebüsch oder Baumgruppe unter 1000m<sup>2</sup></b>				
Charakteristik:					
	Bearbeiter: Land in Sicht				
lfd. Nummer:	<b>257</b>	Fläche: in m <sup>2</sup>	<b>0</b>	Länge in m:	<b>0</b>
Bestandestyp:	<b>0201 Kleinstwaldfläche ("Feldgehölz"), Gebüsch oder Baumgruppe unter 1000m<sup>2</sup></b>				
Charakteristik:					
	Bearbeiter: Land in Sicht				
lfd. Nummer:	<b>258</b>	Fläche: in m <sup>2</sup>	<b>0</b>	Länge in m:	<b>0</b>
Bestandestyp:	<b>0104 Laubwald/Laubholzforst</b>				
Charakteristik:					
	Bearbeiter: Land in Sicht				
lfd. Nummer:	<b>259</b>	Fläche: in m <sup>2</sup>	<b>0</b>	Länge in m:	<b>0</b>
Bestandestyp:	<b>0209 Einzelfelsformation &lt;1ha außerhalb von Wäldern/Forsten</b>				
Charakteristik:					
	Bearbeiter: Land in Sicht				
lfd. Nummer:	<b>260</b>	Fläche: in m <sup>2</sup>	<b>0</b>	Länge in m:	<b>0</b>
Bestandestyp:	<b>0209 Einzelfelsformation &lt;1ha außerhalb von Wäldern/Forsten</b>				
Charakteristik:					
	Bearbeiter: Land in Sicht				
lfd. Nummer:	<b>261</b>	Fläche: in m <sup>2</sup>	<b>0</b>	Länge in m:	<b>0</b>
Bestandestyp:	<b>0209 Einzelfelsformation &lt;1ha außerhalb von Wäldern/Forsten</b>				
Charakteristik:					
	Bearbeiter: Land in Sicht				
lfd. Nummer:	<b>262</b>	Fläche: in m <sup>2</sup>	<b>0</b>	Länge in m:	<b>0</b>
Bestandestyp:	<b>0104 Laubwald/Laubholzforst</b>				
Charakteristik:					
	Bearbeiter: Land in Sicht				
lfd. Nummer:	<b>263</b>	Fläche: in m <sup>2</sup>	<b>0</b>	Länge in m:	<b>0</b>
Bestandestyp:	<b>0209 Einzelfelsformation &lt;1ha außerhalb von Wäldern/Forsten</b>				
Charakteristik:					
	Bearbeiter: Land in Sicht				
lfd. Nummer:	<b>264</b>	Fläche: in m <sup>2</sup>	<b>0</b>	Länge in m:	<b>0</b>
Bestandestyp:	<b>0204 Streuobstbestand (Streuobstwiese/-weide, Obstbaumreihen)</b>				
Charakteristik:					
	Bearbeiter: Land in Sicht				

lfd. Nummer:	<b>265</b>	Fläche: in m <sup>2</sup>	<b>0</b>	Länge in m:	<b>0</b>
Bestandestyp:	<b>0103 Laub-Nadel-Mischwald/Laub-Nadelholz-Mischforst</b>				
Charakteristik:					
	Bearbeiter: Land in Sicht				
lfd. Nummer:	<b>266</b>	Fläche: in m <sup>2</sup>	<b>0</b>	Länge in m:	<b>0</b>
Bestandestyp:	<b>0104 Laubwald/Laubholzforst</b>				
Charakteristik:					
	Bearbeiter: Land in Sicht				
lfd. Nummer:	<b>267</b>	Fläche: in m <sup>2</sup>	<b>0</b>	Länge in m:	<b>0</b>
Bestandestyp:	<b>0206 Baumreihe, Allee</b>				
Charakteristik:					
	Bearbeiter: Land in Sicht				
lfd. Nummer:	<b>268</b>	Fläche: in m <sup>2</sup>	<b>0</b>	Länge in m:	<b>0</b>
Bestandestyp:	<b>0203 Heckenzug</b>				
Charakteristik:					
	Bearbeiter: Land in Sicht				
lfd. Nummer:	<b>269</b>	Fläche: in m <sup>2</sup>	<b>0</b>	Länge in m:	<b>0</b>
Bestandestyp:	<b>0206 Baumreihe, Allee</b>				
Charakteristik:					
	Bearbeiter: Land in Sicht				
lfd. Nummer:	<b>270</b>	Fläche: in m <sup>2</sup>	<b>0</b>	Länge in m:	<b>0</b>
Bestandestyp:	<b>0203 Heckenzug</b>				
Charakteristik:					
	Bearbeiter: Land in Sicht				
lfd. Nummer:	<b>271</b>	Fläche: in m <sup>2</sup>	<b>0</b>	Länge in m:	<b>0</b>
Bestandestyp:	<b>0206 Baumreihe, Allee</b>				
Charakteristik:					
	Bearbeiter: Land in Sicht				
lfd. Nummer:	<b>272</b>	Fläche: in m <sup>2</sup>	<b>0</b>	Länge in m:	<b>0</b>
Bestandestyp:	<b>0206 Baumreihe, Allee</b>				
Charakteristik:					
	Bearbeiter: Land in Sicht				
lfd. Nummer:	<b>273</b>	Fläche: in m <sup>2</sup>	<b>0</b>	Länge in m:	<b>0</b>
Bestandestyp:	<b>0209 Einzelfelsformation &lt;1ha außerhalb von Wäldern/Forsten</b>				
Charakteristik:					
	Bearbeiter: Land in Sicht				
lfd. Nummer:	<b>274</b>	Fläche: in m <sup>2</sup>	<b>0</b>	Länge in m:	<b>0</b>
Bestandestyp:	<b>0209 Einzelfelsformation &lt;1ha außerhalb von Wäldern/Forsten</b>				
Charakteristik:					
	Bearbeiter: Land in Sicht				
lfd. Nummer:	<b>275</b>	Fläche: in m <sup>2</sup>	<b>0</b>	Länge in m:	<b>0</b>
Bestandestyp:	<b>0209 Einzelfelsformation &lt;1ha außerhalb von Wäldern/Forsten</b>				
Charakteristik:					
	Bearbeiter: Land in Sicht				
lfd. Nummer:	<b>276</b>	Fläche: in m <sup>2</sup>	<b>0</b>	Länge in m:	<b>0</b>
Bestandestyp:	<b>0209 Einzelfelsformation &lt;1ha außerhalb von Wäldern/Forsten</b>				
Charakteristik:					
	Bearbeiter: Land in Sicht				

lfd. Nummer:	<b>277</b>	Fläche: in m <sup>2</sup>	<b>0</b>	Länge in m:	<b>0</b>
Bestandestyp:	<b>0209 Einzelfelsformation &lt;1ha außerhalb von Wäldern/Forsten</b>				
Charakteristik:					
	Bearbeiter: Land in Sicht				
lfd. Nummer:	<b>278</b>	Fläche: in m <sup>2</sup>	<b>0</b>	Länge in m:	<b>0</b>
Bestandestyp:	<b>0209 Einzelfelsformation &lt;1ha außerhalb von Wäldern/Forsten</b>				
Charakteristik:					
	Bearbeiter: Land in Sicht				
lfd. Nummer:	<b>279</b>	Fläche: in m <sup>2</sup>	<b>0</b>	Länge in m:	<b>0</b>
Bestandestyp:	<b>0202 Uferbegleitgehölz</b>				
Charakteristik:					
	Bearbeiter: Land in Sicht				
lfd. Nummer:	<b>280</b>	Fläche: in m <sup>2</sup>	<b>0</b>	Länge in m:	<b>0</b>
Bestandestyp:	<b>0104 Laubwald/Laubholzforst</b>				
Charakteristik:					
	Bearbeiter: Land in Sicht				
lfd. Nummer:	<b>281</b>	Fläche: in m <sup>2</sup>	<b>0</b>	Länge in m:	<b>0</b>
Bestandestyp:	<b>0104 Laubwald/Laubholzforst</b>				
Charakteristik:					
	Bearbeiter: Land in Sicht				
lfd. Nummer:	<b>282</b>	Fläche: in m <sup>2</sup>	<b>0</b>	Länge in m:	<b>0</b>
Bestandestyp:	<b>0203 Heckenzug</b>				
Charakteristik:					
	Bearbeiter: Land in Sicht				
lfd. Nummer:	<b>283</b>	Fläche: in m <sup>2</sup>	<b>0</b>	Länge in m:	<b>0</b>
Bestandestyp:	<b>0203 Heckenzug</b>				
Charakteristik:					
	Bearbeiter: Land in Sicht				
lfd. Nummer:	<b>284</b>	Fläche: in m <sup>2</sup>	<b>0</b>	Länge in m:	<b>0</b>
Bestandestyp:	<b>0202 Uferbegleitgehölz</b>				
Charakteristik:					
	Bearbeiter: Land in Sicht				
lfd. Nummer:	<b>285</b>	Fläche: in m <sup>2</sup>	<b>0</b>	Länge in m:	<b>0</b>
Bestandestyp:	<b>0204 Streuobstbestand (Streuobstwiese/-weide, Obstbaumreihen)</b>				
Charakteristik:					
	Bearbeiter: Land in Sicht				
lfd. Nummer:	<b>286</b>	Fläche: in m <sup>2</sup>	<b>0</b>	Länge in m:	<b>0</b>
Bestandestyp:	<b>0202 Uferbegleitgehölz</b>				
Charakteristik:	Eschen, Birken				
	Bearbeiter: Land in Sicht				
lfd. Nummer:	<b>287</b>	Fläche: in m <sup>2</sup>	<b>0</b>	Länge in m:	<b>0</b>
Bestandestyp:	<b>0202 Uferbegleitgehölz</b>				
Charakteristik:	Eschen, Birken				
	Bearbeiter: Land in Sicht				
lfd. Nummer:	<b>288</b>	Fläche: in m <sup>2</sup>	<b>0</b>	Länge in m:	<b>0</b>
Bestandestyp:	<b>0202 Uferbegleitgehölz</b>				
Charakteristik:					
	Bearbeiter: Land in Sicht				



lfd. Nummer:	<b>289</b>	Fläche: in m <sup>2</sup>	<b>0</b>	Länge in m:	<b>0</b>
Bestandestyp:	<b>0203 Heckenzug</b>				
Charakteristik:					
		Bearbeiter:	Land in Sicht		
lfd. Nummer:	<b>290</b>	Fläche: in m <sup>2</sup>	<b>0</b>	Länge in m:	<b>0</b>
Bestandestyp:	<b>0202 Uferbegleitgehölz</b>				
Charakteristik:					
		Bearbeiter:	Land in Sicht		
lfd. Nummer:	<b>291</b>	Fläche: in m <sup>2</sup>	<b>0</b>	Länge in m:	<b>0</b>
Bestandestyp:	<b>0203 Heckenzug</b>				
Charakteristik:					
		Bearbeiter:	Land in Sicht		
lfd. Nummer:	<b>292</b>	Fläche: in m <sup>2</sup>	<b>0</b>	Länge in m:	<b>0</b>
Bestandestyp:	<b>0203 Heckenzug</b>				
Charakteristik:					
		Bearbeiter:	Land in Sicht		
lfd. Nummer:	<b>293</b>	Fläche: in m <sup>2</sup>	<b>0</b>	Länge in m:	<b>0</b>
Bestandestyp:	<b>0104 Laubwald/Laubholzforst</b>				
Charakteristik:					
		Bearbeiter:	Land in Sicht		
lfd. Nummer:	<b>294</b>	Fläche: in m <sup>2</sup>	<b>0</b>	Länge in m:	<b>0</b>
Bestandestyp:	<b>0102 Nadelwald/Nadelholzforst</b>				
Charakteristik:					
		Bearbeiter:	Land in Sicht		
lfd. Nummer:	<b>295</b>	Fläche: in m <sup>2</sup>	<b>0</b>	Länge in m:	<b>0</b>
Bestandestyp:	<b>0203 Heckenzug</b>				
Charakteristik:	Haseln, Birken				
		Bearbeiter:	Land in Sicht		
lfd. Nummer:	<b>296</b>	Fläche: in m <sup>2</sup>	<b>0</b>	Länge in m:	<b>0</b>
Bestandestyp:	<b>0203 Heckenzug</b>				
Charakteristik:					
		Bearbeiter:	Land in Sicht		
lfd. Nummer:	<b>297</b>	Fläche: in m <sup>2</sup>	<b>0</b>	Länge in m:	<b>0</b>
Bestandestyp:	<b>0203 Heckenzug</b>				
Charakteristik:					
		Bearbeiter:	Land in Sicht		
lfd. Nummer:	<b>298</b>	Fläche: in m <sup>2</sup>	<b>0</b>	Länge in m:	<b>0</b>
Bestandestyp:	<b>0103 Laub-Nadel-Mischwald/Laub-Nadelholz-Mischforst</b>				
Charakteristik:					
		Bearbeiter:	Land in Sicht		
lfd. Nummer:	<b>299</b>	Fläche: in m <sup>2</sup>	<b>0</b>	Länge in m:	<b>0</b>
Bestandestyp:	<b>0201 Kleinstwaldfläche ("Feldgehölz"), Gebüsch oder Baumgruppe unter 1000m<sup>2</sup></b>				
Charakteristik:					
		Bearbeiter:	Land in Sicht		
lfd. Nummer:	<b>300</b>	Fläche: in m <sup>2</sup>	<b>0</b>	Länge in m:	<b>0</b>
Bestandestyp:	<b>0202 Uferbegleitgehölz</b>				
Charakteristik:					
		Bearbeiter:	Land in Sicht		

lfd. Nummer:	<b>301</b>	Fläche: in m <sup>2</sup>	<b>0</b>	Länge in m:	<b>0</b>
Bestandestyp:	<b>0102 Nadelwald/Nadelholzforst</b>				
Charakteristik:					
	Bearbeiter: Land in Sicht				
lfd. Nummer:	<b>302</b>	Fläche: in m <sup>2</sup>	<b>0</b>	Länge in m:	<b>0</b>
Bestandestyp:	<b>0104 Laubwald/Laubholzforst</b>				
Charakteristik:					
	Bearbeiter: Land in Sicht				
lfd. Nummer:	<b>303</b>	Fläche: in m <sup>2</sup>	<b>0</b>	Länge in m:	<b>0</b>
Bestandestyp:	<b>0202 Uferbegleitgehölz</b>				
Charakteristik:					
	Bearbeiter: Land in Sicht				
lfd. Nummer:	<b>304</b>	Fläche: in m <sup>2</sup>	<b>0</b>	Länge in m:	<b>0</b>
Bestandestyp:	<b>0401 Stehendes Gewässer</b>				
Charakteristik:	kleiner Teich in einem Fichtenwald				
	Bearbeiter: Land in Sicht				
lfd. Nummer:	<b>305</b>	Fläche: in m <sup>2</sup>	<b>0</b>	Länge in m:	<b>0</b>
Bestandestyp:	<b>0206 Baumreihe, Allee</b>				
Charakteristik:					
	Bearbeiter: Land in Sicht				
lfd. Nummer:	<b>306</b>	Fläche: in m <sup>2</sup>	<b>0</b>	Länge in m:	<b>0</b>
Bestandestyp:	<b>0202 Uferbegleitgehölz</b>				
Charakteristik:					
	Bearbeiter: Land in Sicht				
lfd. Nummer:	<b>307</b>	Fläche: in m <sup>2</sup>	<b>0</b>	Länge in m:	<b>0</b>
Bestandestyp:	<b>0202 Uferbegleitgehölz</b>				
Charakteristik:					
	Bearbeiter: Land in Sicht				
lfd. Nummer:	<b>308</b>	Fläche: in m <sup>2</sup>	<b>0</b>	Länge in m:	<b>0</b>
Bestandestyp:	<b>0102 Nadelwald/Nadelholzforst</b>				
Charakteristik:					
	Bearbeiter: Land in Sicht				
lfd. Nummer:	<b>309</b>	Fläche: in m <sup>2</sup>	<b>0</b>	Länge in m:	<b>0</b>
Bestandestyp:	<b>0204 Streuobstbestand (Streuobstwiese/-weide, Obstbaumreihen)</b>				
Charakteristik:					
	Bearbeiter: Land in Sicht				
lfd. Nummer:	<b>310</b>	Fläche: in m <sup>2</sup>	<b>0</b>	Länge in m:	<b>0</b>
Bestandestyp:	<b>0204 Streuobstbestand (Streuobstwiese/-weide, Obstbaumreihen)</b>				
Charakteristik:					
	Bearbeiter: Land in Sicht				
lfd. Nummer:	<b>311</b>	Fläche: in m <sup>2</sup>	<b>0</b>	Länge in m:	<b>0</b>
Bestandestyp:	<b>0202 Uferbegleitgehölz</b>				
Charakteristik:					
	Bearbeiter: Land in Sicht				
lfd. Nummer:	<b>312</b>	Fläche: in m <sup>2</sup>	<b>0</b>	Länge in m:	<b>0</b>
Bestandestyp:	<b>0204 Streuobstbestand (Streuobstwiese/-weide, Obstbaumreihen)</b>				
Charakteristik:					
	Bearbeiter: Land in Sicht				

lfd. Nummer:	<b>313</b>	Fläche: in m <sup>2</sup>	<b>0</b>	Länge in m:	<b>0</b>
Bestandestyp:	<b>0204 Streuobstbestand (Streuobstwiese/-weide, Obstbaumreihen)</b>				
Charakteristik:	Bearbeiter: Land in Sicht				
lfd. Nummer:	<b>314</b>	Fläche: in m <sup>2</sup>	<b>0</b>	Länge in m:	<b>0</b>
Bestandestyp:	<b>0203 Heckenzug</b>				
Charakteristik:	Bearbeiter: Land in Sicht				
lfd. Nummer:	<b>315</b>	Fläche: in m <sup>2</sup>	<b>0</b>	Länge in m:	<b>0</b>
Bestandestyp:	<b>0203 Heckenzug</b>				
Charakteristik:	Bearbeiter: Land in Sicht				
lfd. Nummer:	<b>316</b>	Fläche: in m <sup>2</sup>	<b>0</b>	Länge in m:	<b>0</b>
Bestandestyp:	<b>0203 Heckenzug</b>				
Charakteristik:	Bearbeiter: Land in Sicht				
lfd. Nummer:	<b>317</b>	Fläche: in m <sup>2</sup>	<b>0</b>	Länge in m:	<b>0</b>
Bestandestyp:	<b>0203 Heckenzug</b>				
Charakteristik:	Bearbeiter: Land in Sicht				
lfd. Nummer:	<b>318</b>	Fläche: in m <sup>2</sup>	<b>0</b>	Länge in m:	<b>0</b>
Bestandestyp:	<b>0202 Uferbegleitgehölz</b>				
Charakteristik:	Bearbeiter: Land in Sicht				
lfd. Nummer:	<b>319</b>	Fläche: in m <sup>2</sup>	<b>0</b>	Länge in m:	<b>0</b>
Bestandestyp:	<b>0202 Uferbegleitgehölz</b>				
Charakteristik:	Bearbeiter: Land in Sicht				
lfd. Nummer:	<b>320</b>	Fläche: in m <sup>2</sup>	<b>0</b>	Länge in m:	<b>0</b>
Bestandestyp:	<b>0202 Uferbegleitgehölz</b>				
Charakteristik:	Bearbeiter: Land in Sicht				
lfd. Nummer:	<b>321</b>	Fläche: in m <sup>2</sup>	<b>0</b>	Länge in m:	<b>0</b>
Bestandestyp:	<b>0203 Heckenzug</b>				
Charakteristik:	Bearbeiter: Land in Sicht				
lfd. Nummer:	<b>322</b>	Fläche: in m <sup>2</sup>	<b>0</b>	Länge in m:	<b>0</b>
Bestandestyp:	<b>0204 Streuobstbestand (Streuobstwiese/-weide, Obstbaumreihen)</b>				
Charakteristik:	Bearbeiter: Land in Sicht				
lfd. Nummer:	<b>323</b>	Fläche: in m <sup>2</sup>	<b>0</b>	Länge in m:	<b>0</b>
Bestandestyp:	<b>0204 Streuobstbestand (Streuobstwiese/-weide, Obstbaumreihen)</b>				
Charakteristik:	Bearbeiter: Land in Sicht				
lfd. Nummer:	<b>324</b>	Fläche: in m <sup>2</sup>	<b>0</b>	Länge in m:	<b>0</b>
Bestandestyp:	<b>0203 Heckenzug</b>				
Charakteristik:	Bearbeiter: Land in Sicht				

lfd. Nummer:	<b>325</b>	Fläche: in m <sup>2</sup>	<b>0</b>	Länge in m:	<b>0</b>
Bestandestyp:	<b>0203 Heckenzug</b>				
Charakteristik:					
		Bearbeiter:	Land in Sicht		
lfd. Nummer:	<b>326</b>	Fläche: in m <sup>2</sup>	<b>0</b>	Länge in m:	<b>0</b>
Bestandestyp:	<b>0104 Laubwald/Laubholzforst</b>				
Charakteristik:					
		Bearbeiter:	Land in Sicht		
lfd. Nummer:	<b>327</b>	Fläche: in m <sup>2</sup>	<b>0</b>	Länge in m:	<b>0</b>
Bestandestyp:	<b>0104 Laubwald/Laubholzforst</b>				
Charakteristik:					
		Bearbeiter:	Land in Sicht		
lfd. Nummer:	<b>328</b>	Fläche: in m <sup>2</sup>	<b>0</b>	Länge in m:	<b>0</b>
Bestandestyp:	<b>0102 Nadelwald/Nadelholzforst</b>				
Charakteristik:					
		Bearbeiter:	Land in Sicht		
lfd. Nummer:	<b>329</b>	Fläche: in m <sup>2</sup>	<b>0</b>	Länge in m:	<b>0</b>
Bestandestyp:	<b>0102 Nadelwald/Nadelholzforst</b>				
Charakteristik:					
		Bearbeiter:	Land in Sicht		
lfd. Nummer:	<b>330</b>	Fläche: in m <sup>2</sup>	<b>0</b>	Länge in m:	<b>0</b>
Bestandestyp:	<b>0204 Streuobstbestand (Streuobstwiese/-weide, Obstbaumreihen)</b>				
Charakteristik:					
		Bearbeiter:	Land in Sicht		
lfd. Nummer:	<b>331</b>	Fläche: in m <sup>2</sup>	<b>0</b>	Länge in m:	<b>0</b>
Bestandestyp:	<b>0203 Heckenzug</b>				
Charakteristik:					
		Bearbeiter:	Land in Sicht		
lfd. Nummer:	<b>332</b>	Fläche: in m <sup>2</sup>	<b>0</b>	Länge in m:	<b>0</b>
Bestandestyp:	<b>0204 Streuobstbestand (Streuobstwiese/-weide, Obstbaumreihen)</b>				
Charakteristik:					
		Bearbeiter:	Land in Sicht		
lfd. Nummer:	<b>333</b>	Fläche: in m <sup>2</sup>	<b>0</b>	Länge in m:	<b>0</b>
Bestandestyp:	<b>0104 Laubwald/Laubholzforst</b>				
Charakteristik:					
		Bearbeiter:	Land in Sicht		
lfd. Nummer:	<b>334</b>	Fläche: in m <sup>2</sup>	<b>0</b>	Länge in m:	<b>0</b>
Bestandestyp:	<b>0204 Streuobstbestand (Streuobstwiese/-weide, Obstbaumreihen)</b>				
Charakteristik:					
		Bearbeiter:	Land in Sicht		
lfd. Nummer:	<b>335</b>	Fläche: in m <sup>2</sup>	<b>0</b>	Länge in m:	<b>0</b>
Bestandestyp:	<b>0104 Laubwald/Laubholzforst</b>				
Charakteristik:					
		Bearbeiter:	Land in Sicht		
lfd. Nummer:	<b>336</b>	Fläche: in m <sup>2</sup>	<b>0</b>	Länge in m:	<b>0</b>
Bestandestyp:	<b>0203 Heckenzug</b>				
Charakteristik:					
		Bearbeiter:	Land in Sicht		

lfd. Nummer:	<b>337</b>	Fläche: in m <sup>2</sup>	<b>0</b>	Länge in m:	<b>0</b>
Bestandestyp:	<b>0102 Nadelwald/Nadelholzforst</b>				
Charakteristik:					
		Bearbeiter:	Land in Sicht		
lfd. Nummer:	<b>338</b>	Fläche: in m <sup>2</sup>	<b>0</b>	Länge in m:	<b>0</b>
Bestandestyp:	<b>0203 Heckenzug</b>				
Charakteristik:					
		Bearbeiter:	Land in Sicht		
lfd. Nummer:	<b>339</b>	Fläche: in m <sup>2</sup>	<b>0</b>	Länge in m:	<b>0</b>
Bestandestyp:	<b>0203 Heckenzug</b>				
Charakteristik:					
		Bearbeiter:	Land in Sicht		
lfd. Nummer:	<b>340</b>	Fläche: in m <sup>2</sup>	<b>0</b>	Länge in m:	<b>0</b>
Bestandestyp:	<b>0203 Heckenzug</b>				
Charakteristik:					
		Bearbeiter:	Land in Sicht		
lfd. Nummer:	<b>341</b>	Fläche: in m <sup>2</sup>	<b>0</b>	Länge in m:	<b>0</b>
Bestandestyp:	<b>0203 Heckenzug</b>				
Charakteristik:					
		Bearbeiter:	Land in Sicht		
lfd. Nummer:	<b>342</b>	Fläche: in m <sup>2</sup>	<b>0</b>	Länge in m:	<b>0</b>
Bestandestyp:	<b>0203 Heckenzug</b>				
Charakteristik:					
		Bearbeiter:	Land in Sicht		
lfd. Nummer:	<b>343</b>	Fläche: in m <sup>2</sup>	<b>0</b>	Länge in m:	<b>0</b>
Bestandestyp:	<b>0206 Baumreihe, Allee</b>				
Charakteristik:					
		Bearbeiter:	Land in Sicht		
lfd. Nummer:	<b>344</b>	Fläche: in m <sup>2</sup>	<b>0</b>	Länge in m:	<b>0</b>
Bestandestyp:	<b>0203 Heckenzug</b>				
Charakteristik:					
		Bearbeiter:	Land in Sicht		
lfd. Nummer:	<b>345</b>	Fläche: in m <sup>2</sup>	<b>0</b>	Länge in m:	<b>0</b>
Bestandestyp:	<b>0203 Heckenzug</b>				
Charakteristik:					
		Bearbeiter:	Land in Sicht		
lfd. Nummer:	<b>346</b>	Fläche: in m <sup>2</sup>	<b>0</b>	Länge in m:	<b>0</b>
Bestandestyp:	<b>0203 Heckenzug</b>				
Charakteristik:					
		Bearbeiter:	Land in Sicht		
lfd. Nummer:	<b>347</b>	Fläche: in m <sup>2</sup>	<b>0</b>	Länge in m:	<b>0</b>
Bestandestyp:	<b>0206 Baumreihe, Allee</b>				
Charakteristik:					
		Bearbeiter:	Land in Sicht		
lfd. Nummer:	<b>348</b>	Fläche: in m <sup>2</sup>	<b>0</b>	Länge in m:	<b>0</b>
Bestandestyp:	<b>0203 Heckenzug</b>				
Charakteristik:					
		Bearbeiter:	Land in Sicht		



lfd. Nummer:	<b>349</b>	Fläche: in m <sup>2</sup>	<b>0</b>	Länge in m:	<b>0</b>
Bestandestyp:	<b>0204 Streuobstbestand (Streuobstwiese/-weide, Obstbaumreihen)</b>				
Charakteristik:					
	Bearbeiter: Land in Sicht				
lfd. Nummer:	<b>350</b>	Fläche: in m <sup>2</sup>	<b>0</b>	Länge in m:	<b>0</b>
Bestandestyp:	<b>0206 Baumreihe, Allee</b>				
Charakteristik:					
	Bearbeiter: Land in Sicht				
lfd. Nummer:	<b>351</b>	Fläche: in m <sup>2</sup>	<b>0</b>	Länge in m:	<b>0</b>
Bestandestyp:	<b>0104 Laubwald/Laubholzforst</b>				
Charakteristik:					
	Bearbeiter: Land in Sicht				
lfd. Nummer:	<b>352</b>	Fläche: in m <sup>2</sup>	<b>0</b>	Länge in m:	<b>0</b>
Bestandestyp:	<b>0104 Laubwald/Laubholzforst</b>				
Charakteristik:					
	Bearbeiter: Land in Sicht				
lfd. Nummer:	<b>353</b>	Fläche: in m <sup>2</sup>	<b>0</b>	Länge in m:	<b>0</b>
Bestandestyp:	<b>0104 Laubwald/Laubholzforst</b>				
Charakteristik:					
	Bearbeiter: Land in Sicht				
lfd. Nummer:	<b>354</b>	Fläche: in m <sup>2</sup>	<b>0</b>	Länge in m:	<b>0</b>
Bestandestyp:	<b>0102 Nadelwald/Nadelholzforst</b>				
Charakteristik:					
	Bearbeiter: Land in Sicht				
lfd. Nummer:	<b>355</b>	Fläche: in m <sup>2</sup>	<b>0</b>	Länge in m:	<b>0</b>
Bestandestyp:	<b>0102 Nadelwald/Nadelholzforst</b>				
Charakteristik:					
	Bearbeiter: Land in Sicht				
lfd. Nummer:	<b>356</b>	Fläche: in m <sup>2</sup>	<b>0</b>	Länge in m:	<b>0</b>
Bestandestyp:	<b>0102 Nadelwald/Nadelholzforst</b>				
Charakteristik:					
	Bearbeiter: Land in Sicht				
lfd. Nummer:	<b>357</b>	Fläche: in m <sup>2</sup>	<b>0</b>	Länge in m:	<b>0</b>
Bestandestyp:	<b>0102 Nadelwald/Nadelholzforst</b>				
Charakteristik:					
	Bearbeiter: Land in Sicht				
lfd. Nummer:	<b>358</b>	Fläche: in m <sup>2</sup>	<b>0</b>	Länge in m:	<b>0</b>
Bestandestyp:	<b>0201 Kleinstwaldfläche ("Feldgehölz"), Gebüsch oder Baumgruppe unter 1000m<sup>2</sup></b>				
Charakteristik:					
	Bearbeiter: Land in Sicht				
lfd. Nummer:	<b>359</b>	Fläche: in m <sup>2</sup>	<b>0</b>	Länge in m:	<b>0</b>
Bestandestyp:	<b>0203 Heckenzug</b>				
Charakteristik:					
	Bearbeiter: Land in Sicht				
lfd. Nummer:	<b>360</b>	Fläche: in m <sup>2</sup>	<b>0</b>	Länge in m:	<b>0</b>
Bestandestyp:	<b>0206 Baumreihe, Allee</b>				
Charakteristik:					
	Bearbeiter: Land in Sicht				

lfd. Nummer:	<b>361</b>	Fläche: in m <sup>2</sup>	<b>0</b>	Länge in m:	<b>0</b>
Bestandestyp:	<b>0203 Heckenzug</b>				
Charakteristik:					
		Bearbeiter:	Land in Sicht		
lfd. Nummer:	<b>362</b>	Fläche: in m <sup>2</sup>	<b>0</b>	Länge in m:	<b>0</b>
Bestandestyp:	<b>0203 Heckenzug</b>				
Charakteristik:					
		Bearbeiter:	Land in Sicht		
lfd. Nummer:	<b>363</b>	Fläche: in m <sup>2</sup>	<b>0</b>	Länge in m:	<b>0</b>
Bestandestyp:	<b>0206 Baumreihe, Allee</b>				
Charakteristik:					
		Bearbeiter:	Land in Sicht		
lfd. Nummer:	<b>364</b>	Fläche: in m <sup>2</sup>	<b>0</b>	Länge in m:	<b>0</b>
Bestandestyp:	<b>0102 Nadelwald/Nadelholzforst</b>				
Charakteristik:					
		Bearbeiter:	Land in Sicht		
lfd. Nummer:	<b>365</b>	Fläche: in m <sup>2</sup>	<b>0</b>	Länge in m:	<b>0</b>
Bestandestyp:	<b>0102 Nadelwald/Nadelholzforst</b>				
Charakteristik:					
		Bearbeiter:	Land in Sicht		
lfd. Nummer:	<b>366</b>	Fläche: in m <sup>2</sup>	<b>0</b>	Länge in m:	<b>0</b>
Bestandestyp:	<b>0204 Streuobstbestand (Streuobstwiese/-weide, Obstbaumreihen)</b>				
Charakteristik:					
		Bearbeiter:	Land in Sicht		
lfd. Nummer:	<b>367</b>	Fläche: in m <sup>2</sup>	<b>0</b>	Länge in m:	<b>0</b>
Bestandestyp:	<b>0204 Streuobstbestand (Streuobstwiese/-weide, Obstbaumreihen)</b>				
Charakteristik:					
		Bearbeiter:	Land in Sicht		
lfd. Nummer:	<b>368</b>	Fläche: in m <sup>2</sup>	<b>0</b>	Länge in m:	<b>0</b>
Bestandestyp:	<b>0203 Heckenzug</b>				
Charakteristik:					
		Bearbeiter:	Land in Sicht		
lfd. Nummer:	<b>369</b>	Fläche: in m <sup>2</sup>	<b>0</b>	Länge in m:	<b>0</b>
Bestandestyp:	<b>0201 Kleinstwaldfläche ("Feldgehölz"), Gebüsch oder Baumgruppe unter 1000m<sup>2</sup></b>				
Charakteristik:					
		Bearbeiter:	Land in Sicht		
lfd. Nummer:	<b>370</b>	Fläche: in m <sup>2</sup>	<b>0</b>	Länge in m:	<b>0</b>
Bestandestyp:	<b>0206 Baumreihe, Allee</b>				
Charakteristik:					
		Bearbeiter:	Land in Sicht		
lfd. Nummer:	<b>371</b>	Fläche: in m <sup>2</sup>	<b>0</b>	Länge in m:	<b>0</b>
Bestandestyp:	<b>0203 Heckenzug</b>				
Charakteristik:					
		Bearbeiter:	Land in Sicht		
lfd. Nummer:	<b>372</b>	Fläche: in m <sup>2</sup>	<b>0</b>	Länge in m:	<b>0</b>
Bestandestyp:	<b>0203 Heckenzug</b>				
Charakteristik:					
		Bearbeiter:	Land in Sicht		

lfd. Nummer:	<b>373</b>	Fläche: in m <sup>2</sup>	<b>0</b>	Länge in m:	<b>0</b>
Bestandestyp:	<b>0204 Streuobstbestand (Streuobstwiese/-weide, Obstbaumreihen)</b>				
Charakteristik:	Bearbeiter: Land in Sicht				
lfd. Nummer:	<b>374</b>	Fläche: in m <sup>2</sup>	<b>0</b>	Länge in m:	<b>0</b>
Bestandestyp:	<b>0204 Streuobstbestand (Streuobstwiese/-weide, Obstbaumreihen)</b>				
Charakteristik:	Bearbeiter: Land in Sicht				
lfd. Nummer:	<b>375</b>	Fläche: in m <sup>2</sup>	<b>0</b>	Länge in m:	<b>0</b>
Bestandestyp:	<b>0206 Baumreihe, Allee</b>				
Charakteristik:	Bearbeiter: Land in Sicht				
lfd. Nummer:	<b>376</b>	Fläche: in m <sup>2</sup>	<b>0</b>	Länge in m:	<b>0</b>
Bestandestyp:	<b>0204 Streuobstbestand (Streuobstwiese/-weide, Obstbaumreihen)</b>				
Charakteristik:	Bearbeiter: Land in Sicht				
lfd. Nummer:	<b>377</b>	Fläche: in m <sup>2</sup>	<b>0</b>	Länge in m:	<b>0</b>
Bestandestyp:	<b>0102 Nadelwald/Nadelholzforst</b>				
Charakteristik:	Bearbeiter: Land in Sicht				
lfd. Nummer:	<b>378</b>	Fläche: in m <sup>2</sup>	<b>0</b>	Länge in m:	<b>0</b>
Bestandestyp:	<b>0102 Nadelwald/Nadelholzforst</b>				
Charakteristik:	Bearbeiter: Land in Sicht				
lfd. Nummer:	<b>379</b>	Fläche: in m <sup>2</sup>	<b>0</b>	Länge in m:	<b>0</b>
Bestandestyp:	<b>0102 Nadelwald/Nadelholzforst</b>				
Charakteristik:	Bearbeiter: Land in Sicht				
lfd. Nummer:	<b>380</b>	Fläche: in m <sup>2</sup>	<b>0</b>	Länge in m:	<b>0</b>
Bestandestyp:	<b>0103 Laub-Nadel-Mischwald/Laub-Nadelholz-Mischforst</b>				
Charakteristik:	Bearbeiter: Land in Sicht				
lfd. Nummer:	<b>381</b>	Fläche: in m <sup>2</sup>	<b>0</b>	Länge in m:	<b>0</b>
Bestandestyp:	<b>0104 Laubwald/Laubholzforst</b>				
Charakteristik:	Bearbeiter: Land in Sicht				
lfd. Nummer:	<b>382</b>	Fläche: in m <sup>2</sup>	<b>0</b>	Länge in m:	<b>0</b>
Bestandestyp:	<b>0209 Einzelfelsformation &lt;1ha außerhalb von Wäldern/Forsten</b>				
Charakteristik:	Bearbeiter: Land in Sicht				
lfd. Nummer:	<b>383</b>	Fläche: in m <sup>2</sup>	<b>0</b>	Länge in m:	<b>0</b>
Bestandestyp:	<b>0102 Nadelwald/Nadelholzforst</b>				
Charakteristik:	Bearbeiter: Land in Sicht				
lfd. Nummer:	<b>384</b>	Fläche: in m <sup>2</sup>	<b>0</b>	Länge in m:	<b>0</b>
Bestandestyp:	<b>0102 Nadelwald/Nadelholzforst</b>				
Charakteristik:	Bearbeiter: Land in Sicht				

lfd. Nummer:	<b>385</b>	Fläche: in m <sup>2</sup>	<b>0</b>	Länge in m:	<b>0</b>
Bestandestyp:	<b>0204 Streuobstbestand (Streuobstwiese/-weide, Obstbaumreihen)</b>				
Charakteristik:	Bearbeiter: Land in Sicht				
lfd. Nummer:	<b>386</b>	Fläche: in m <sup>2</sup>	<b>0</b>	Länge in m:	<b>0</b>
Bestandestyp:	<b>0204 Streuobstbestand (Streuobstwiese/-weide, Obstbaumreihen)</b>				
Charakteristik:	Bearbeiter: Land in Sicht				
lfd. Nummer:	<b>387</b>	Fläche: in m <sup>2</sup>	<b>0</b>	Länge in m:	<b>0</b>
Bestandestyp:	<b>0204 Streuobstbestand (Streuobstwiese/-weide, Obstbaumreihen)</b>				
Charakteristik:	Bearbeiter: Land in Sicht				
lfd. Nummer:	<b>388</b>	Fläche: in m <sup>2</sup>	<b>0</b>	Länge in m:	<b>0</b>
Bestandestyp:	<b>0204 Streuobstbestand (Streuobstwiese/-weide, Obstbaumreihen)</b>				
Charakteristik:	Bearbeiter: Land in Sicht				
lfd. Nummer:	<b>389</b>	Fläche: in m <sup>2</sup>	<b>0</b>	Länge in m:	<b>0</b>
Bestandestyp:	<b>0204 Streuobstbestand (Streuobstwiese/-weide, Obstbaumreihen)</b>				
Charakteristik:	Bearbeiter: Land in Sicht				
lfd. Nummer:	<b>390</b>	Fläche: in m <sup>2</sup>	<b>0</b>	Länge in m:	<b>0</b>
Bestandestyp:	<b>0204 Streuobstbestand (Streuobstwiese/-weide, Obstbaumreihen)</b>				
Charakteristik:	Bearbeiter: Land in Sicht				
lfd. Nummer:	<b>391</b>	Fläche: in m <sup>2</sup>	<b>0</b>	Länge in m:	<b>0</b>
Bestandestyp:	<b>0209 Einzelfelsformation &lt;1ha außerhalb von Wäldern/Forsten</b>				
Charakteristik:	Bearbeiter: Land in Sicht				
lfd. Nummer:	<b>392</b>	Fläche: in m <sup>2</sup>	<b>0</b>	Länge in m:	<b>0</b>
Bestandestyp:	<b>0209 Einzelfelsformation &lt;1ha außerhalb von Wäldern/Forsten</b>				
Charakteristik:	Bearbeiter: Land in Sicht				
lfd. Nummer:	<b>393</b>	Fläche: in m <sup>2</sup>	<b>0</b>	Länge in m:	<b>0</b>
Bestandestyp:	<b>0204 Streuobstbestand (Streuobstwiese/-weide, Obstbaumreihen)</b>				
Charakteristik:	Bearbeiter: Land in Sicht				
lfd. Nummer:	<b>394</b>	Fläche: in m <sup>2</sup>	<b>0</b>	Länge in m:	<b>0</b>
Bestandestyp:	<b>0203 Heckenzug</b>				
Charakteristik:	Bearbeiter: Land in Sicht				
lfd. Nummer:	<b>395</b>	Fläche: in m <sup>2</sup>	<b>0</b>	Länge in m:	<b>0</b>
Bestandestyp:	<b>0204 Streuobstbestand (Streuobstwiese/-weide, Obstbaumreihen)</b>				
Charakteristik:	Bearbeiter: Land in Sicht				
lfd. Nummer:	<b>396</b>	Fläche: in m <sup>2</sup>	<b>0</b>	Länge in m:	<b>0</b>
Bestandestyp:	<b>0204 Streuobstbestand (Streuobstwiese/-weide, Obstbaumreihen)</b>				
Charakteristik:	Bearbeiter: Land in Sicht				

lfd. Nummer:	<b>397</b>	Fläche: in m <sup>2</sup>	<b>0</b>	Länge in m:	<b>0</b>
Bestandestyp:	<b>0204 Streuobstbestand (Streuobstwiese/-weide, Obstbaumreihen)</b>				
Charakteristik:	Bearbeiter: Land in Sicht				
lfd. Nummer:	<b>398</b>	Fläche: in m <sup>2</sup>	<b>0</b>	Länge in m:	<b>0</b>
Bestandestyp:	<b>0203 Heckenzug</b>				
Charakteristik:	Bearbeiter: Land in Sicht				
lfd. Nummer:	<b>399</b>	Fläche: in m <sup>2</sup>	<b>0</b>	Länge in m:	<b>0</b>
Bestandestyp:	<b>0203 Heckenzug</b>				
Charakteristik:	Bearbeiter: Land in Sicht				
lfd. Nummer:	<b>400</b>	Fläche: in m <sup>2</sup>	<b>0</b>	Länge in m:	<b>0</b>
Bestandestyp:	<b>0209 Einzelfelsformation &lt;1ha außerhalb von Wäldern/Forsten</b>				
Charakteristik:	Bearbeiter: Land in Sicht				
lfd. Nummer:	<b>401</b>	Fläche: in m <sup>2</sup>	<b>0</b>	Länge in m:	<b>0</b>
Bestandestyp:	<b>0209 Einzelfelsformation &lt;1ha außerhalb von Wäldern/Forsten</b>				
Charakteristik:	Bearbeiter: Land in Sicht				
lfd. Nummer:	<b>402</b>	Fläche: in m <sup>2</sup>	<b>0</b>	Länge in m:	<b>0</b>
Bestandestyp:	<b>0209 Einzelfelsformation &lt;1ha außerhalb von Wäldern/Forsten</b>				
Charakteristik:	Bearbeiter: Land in Sicht				
lfd. Nummer:	<b>403</b>	Fläche: in m <sup>2</sup>	<b>0</b>	Länge in m:	<b>0</b>
Bestandestyp:	<b>0209 Einzelfelsformation &lt;1ha außerhalb von Wäldern/Forsten</b>				
Charakteristik:	Bearbeiter: Land in Sicht				
lfd. Nummer:	<b>404</b>	Fläche: in m <sup>2</sup>	<b>0</b>	Länge in m:	<b>0</b>
Bestandestyp:	<b>0203 Heckenzug</b>				
Charakteristik:	Bearbeiter: Land in Sicht				
lfd. Nummer:	<b>405</b>	Fläche: in m <sup>2</sup>	<b>0</b>	Länge in m:	<b>0</b>
Bestandestyp:	<b>0204 Streuobstbestand (Streuobstwiese/-weide, Obstbaumreihen)</b>				
Charakteristik:	Bearbeiter: Land in Sicht				
lfd. Nummer:	<b>406</b>	Fläche: in m <sup>2</sup>	<b>0</b>	Länge in m:	<b>0</b>
Bestandestyp:	<b>0209 Einzelfelsformation &lt;1ha außerhalb von Wäldern/Forsten</b>				
Charakteristik:	Bearbeiter: Land in Sicht				
lfd. Nummer:	<b>407</b>	Fläche: in m <sup>2</sup>	<b>0</b>	Länge in m:	<b>0</b>
Bestandestyp:	<b>0204 Streuobstbestand (Streuobstwiese/-weide, Obstbaumreihen)</b>				
Charakteristik:	Bearbeiter: Land in Sicht				
lfd. Nummer:	<b>408</b>	Fläche: in m <sup>2</sup>	<b>0</b>	Länge in m:	<b>0</b>
Bestandestyp:	<b>0103 Laub-Nadel-Mischwald/Laub-Nadelholz-Mischforst</b>				
Charakteristik:	Bearbeiter: Land in Sicht				



lfd. Nummer:	<b>409</b>	Fläche: in m <sup>2</sup>	<b>0</b>	Länge in m:	<b>0</b>
Bestandestyp:	<b>0103 Laub-Nadel-Mischwald/Laub-Nadelholz-Mischforst</b>				
Charakteristik:					
	Bearbeiter: Land in Sicht				
lfd. Nummer:	<b>410</b>	Fläche: in m <sup>2</sup>	<b>0</b>	Länge in m:	<b>0</b>
Bestandestyp:	<b>0206 Baumreihe, Allee</b>				
Charakteristik:					
	Bearbeiter: Land in Sicht				
lfd. Nummer:	<b>411</b>	Fläche: in m <sup>2</sup>	<b>0</b>	Länge in m:	<b>0</b>
Bestandestyp:	<b>0204 Streuobstbestand (Streuobstwiese/-weide, Obstbaumreihen)</b>				
Charakteristik:					
	Bearbeiter: Land in Sicht				
lfd. Nummer:	<b>412</b>	Fläche: in m <sup>2</sup>	<b>0</b>	Länge in m:	<b>0</b>
Bestandestyp:	<b>0204 Streuobstbestand (Streuobstwiese/-weide, Obstbaumreihen)</b>				
Charakteristik:					
	Bearbeiter: Land in Sicht				
lfd. Nummer:	<b>413</b>	Fläche: in m <sup>2</sup>	<b>0</b>	Länge in m:	<b>0</b>
Bestandestyp:	<b>0204 Streuobstbestand (Streuobstwiese/-weide, Obstbaumreihen)</b>				
Charakteristik:					
	Bearbeiter: Land in Sicht				
lfd. Nummer:	<b>414</b>	Fläche: in m <sup>2</sup>	<b>0</b>	Länge in m:	<b>0</b>
Bestandestyp:	<b>0201 Kleinstwaldfläche ("Feldgehölz"), Gebüsch oder Baumgruppe unter 1000m<sup>2</sup></b>				
Charakteristik:					
	Bearbeiter: Land in Sicht				
lfd. Nummer:	<b>415</b>	Fläche: in m <sup>2</sup>	<b>0</b>	Länge in m:	<b>0</b>
Bestandestyp:	<b>0204 Streuobstbestand (Streuobstwiese/-weide, Obstbaumreihen)</b>				
Charakteristik:					
	Bearbeiter: Land in Sicht				
lfd. Nummer:	<b>416</b>	Fläche: in m <sup>2</sup>	<b>0</b>	Länge in m:	<b>0</b>
Bestandestyp:	<b>0203 Heckenzug</b>				
Charakteristik:					
	Bearbeiter: Land in Sicht				
lfd. Nummer:	<b>417</b>	Fläche: in m <sup>2</sup>	<b>0</b>	Länge in m:	<b>0</b>
Bestandestyp:	<b>0201 Kleinstwaldfläche ("Feldgehölz"), Gebüsch oder Baumgruppe unter 1000m<sup>2</sup></b>				
Charakteristik:					
	Bearbeiter: Land in Sicht				
lfd. Nummer:	<b>418</b>	Fläche: in m <sup>2</sup>	<b>0</b>	Länge in m:	<b>0</b>
Bestandestyp:	<b>0209 Einzelfelsformation &lt;1ha außerhalb von Wäldern/Forsten</b>				
Charakteristik:					
	Bearbeiter: Land in Sicht				
lfd. Nummer:	<b>419</b>	Fläche: in m <sup>2</sup>	<b>0</b>	Länge in m:	<b>0</b>
Bestandestyp:	<b>0102 Nadelwald/Nadelholzforst</b>				
Charakteristik:					
	Bearbeiter: Land in Sicht				
lfd. Nummer:	<b>420</b>	Fläche: in m <sup>2</sup>	<b>0</b>	Länge in m:	<b>0</b>
Bestandestyp:	<b>0102 Nadelwald/Nadelholzforst</b>				
Charakteristik:					
	Bearbeiter: Land in Sicht				

lfd. Nummer:	<b>421</b>	Fläche: in m <sup>2</sup>	<b>0</b>	Länge in m:	<b>0</b>
Bestandestyp:	<b>0102 Nadelwald/Nadelholzforst</b>				
Charakteristik:					
	Bearbeiter: Land in Sicht				
lfd. Nummer:	<b>422</b>	Fläche: in m <sup>2</sup>	<b>0</b>	Länge in m:	<b>0</b>
Bestandestyp:	<b>0401 Stehendes Gewässer</b>				
Charakteristik:	Fischteich, im Wald nördlich von St.Georgen bei Reichedet/Leimlehner				
	Bearbeiter: Land in Sicht				
lfd. Nummer:	<b>423</b>	Fläche: in m <sup>2</sup>	<b>0</b>	Länge in m:	<b>0</b>
Bestandestyp:	<b>0401 Stehendes Gewässer</b>				
Charakteristik:					
	Bearbeiter: Land in Sicht				
lfd. Nummer:	<b>424</b>	Fläche: in m <sup>2</sup>	<b>0</b>	Länge in m:	<b>0</b>
Bestandestyp:	<b>0401 Stehendes Gewässer</b>				
Charakteristik:					
	Bearbeiter: Land in Sicht				
lfd. Nummer:	<b>425</b>	Fläche: in m <sup>2</sup>	<b>0</b>	Länge in m:	<b>0</b>
Bestandestyp:	<b>0203 Heckenzug</b>				
Charakteristik:					
	Bearbeiter: Land in Sicht				
lfd. Nummer:	<b>426</b>	Fläche: in m <sup>2</sup>	<b>0</b>	Länge in m:	<b>0</b>
Bestandestyp:	<b>0104 Laubwald/Laubholzforst</b>				
Charakteristik:					
	Bearbeiter: Land in Sicht				
lfd. Nummer:	<b>427</b>	Fläche: in m <sup>2</sup>	<b>0</b>	Länge in m:	<b>0</b>
Bestandestyp:	<b>0102 Nadelwald/Nadelholzforst</b>				
Charakteristik:					
	Bearbeiter: Land in Sicht				
lfd. Nummer:	<b>428</b>	Fläche: in m <sup>2</sup>	<b>0</b>	Länge in m:	<b>0</b>
Bestandestyp:	<b>0203 Heckenzug</b>				
Charakteristik:					
	Bearbeiter: Land in Sicht				
lfd. Nummer:	<b>429</b>	Fläche: in m <sup>2</sup>	<b>0</b>	Länge in m:	<b>0</b>
Bestandestyp:	<b>0203 Heckenzug</b>				
Charakteristik:					
	Bearbeiter: Land in Sicht				
lfd. Nummer:	<b>430</b>	Fläche: in m <sup>2</sup>	<b>0</b>	Länge in m:	<b>0</b>
Bestandestyp:	<b>0203 Heckenzug</b>				
Charakteristik:					
	Bearbeiter: Land in Sicht				
lfd. Nummer:	<b>431</b>	Fläche: in m <sup>2</sup>	<b>0</b>	Länge in m:	<b>0</b>
Bestandestyp:	<b>0204 Streuobstbestand (Streuobstwiese/-weide, Obstbaumreihen)</b>				
Charakteristik:					
	Bearbeiter: Land in Sicht				
lfd. Nummer:	<b>432</b>	Fläche: in m <sup>2</sup>	<b>0</b>	Länge in m:	<b>0</b>
Bestandestyp:	<b>0204 Streuobstbestand (Streuobstwiese/-weide, Obstbaumreihen)</b>				
Charakteristik:					
	Bearbeiter: Land in Sicht				

lfd. Nummer:	<b>433</b>	Fläche: in m <sup>2</sup>	<b>0</b>	Länge in m:	<b>0</b>
Bestandestyp:	<b>0203 Heckenzug</b>				
Charakteristik:					
		Bearbeiter:	Land in Sicht		
lfd. Nummer:	<b>434</b>	Fläche: in m <sup>2</sup>	<b>0</b>	Länge in m:	<b>0</b>
Bestandestyp:	<b>0201 Kleinstwaldfläche ("Feldgehölz"), Gebüsch oder Baumgruppe unter 1000m<sup>2</sup></b>				
Charakteristik:					
		Bearbeiter:	Land in Sicht		
lfd. Nummer:	<b>435</b>	Fläche: in m <sup>2</sup>	<b>0</b>	Länge in m:	<b>0</b>
Bestandestyp:	<b>0206 Baumreihe, Allee</b>				
Charakteristik:					
		Bearbeiter:	Land in Sicht		
lfd. Nummer:	<b>436</b>	Fläche: in m <sup>2</sup>	<b>0</b>	Länge in m:	<b>0</b>
Bestandestyp:	<b>0209 Einzelfelsformation &lt;1ha außerhalb von Wäldern/Forsten</b>				
Charakteristik:					
		Bearbeiter:	Land in Sicht		
lfd. Nummer:	<b>437</b>	Fläche: in m <sup>2</sup>	<b>0</b>	Länge in m:	<b>0</b>
Bestandestyp:	<b>0204 Streuobstbestand (Streuobstwiese/-weide, Obstbaumreihen)</b>				
Charakteristik:					
		Bearbeiter:	Land in Sicht		
lfd. Nummer:	<b>438</b>	Fläche: in m <sup>2</sup>	<b>0</b>	Länge in m:	<b>0</b>
Bestandestyp:	<b>0203 Heckenzug</b>				
Charakteristik:					
		Bearbeiter:	Land in Sicht		
lfd. Nummer:	<b>439</b>	Fläche: in m <sup>2</sup>	<b>0</b>	Länge in m:	<b>0</b>
Bestandestyp:	<b>0203 Heckenzug</b>				
Charakteristik:					
		Bearbeiter:	Land in Sicht		
lfd. Nummer:	<b>440</b>	Fläche: in m <sup>2</sup>	<b>0</b>	Länge in m:	<b>0</b>
Bestandestyp:	<b>0204 Streuobstbestand (Streuobstwiese/-weide, Obstbaumreihen)</b>				
Charakteristik:					
		Bearbeiter:	Land in Sicht		
lfd. Nummer:	<b>441</b>	Fläche: in m <sup>2</sup>	<b>0</b>	Länge in m:	<b>0</b>
Bestandestyp:	<b>0203 Heckenzug</b>				
Charakteristik:					
		Bearbeiter:	Land in Sicht		
lfd. Nummer:	<b>442</b>	Fläche: in m <sup>2</sup>	<b>0</b>	Länge in m:	<b>0</b>
Bestandestyp:	<b>0204 Streuobstbestand (Streuobstwiese/-weide, Obstbaumreihen)</b>				
Charakteristik:					
		Bearbeiter:	Land in Sicht		
lfd. Nummer:	<b>443</b>	Fläche: in m <sup>2</sup>	<b>0</b>	Länge in m:	<b>0</b>
Bestandestyp:	<b>0203 Heckenzug</b>				
Charakteristik:					
		Bearbeiter:	Land in Sicht		
lfd. Nummer:	<b>444</b>	Fläche: in m <sup>2</sup>	<b>0</b>	Länge in m:	<b>0</b>
Bestandestyp:	<b>0204 Streuobstbestand (Streuobstwiese/-weide, Obstbaumreihen)</b>				
Charakteristik:					
		Bearbeiter:	Land in Sicht		

lfd. Nummer:	<b>445</b>	Fläche: in m <sup>2</sup>	<b>0</b>	Länge in m:	<b>0</b>
Bestandestyp:	<b>0203 Heckenzug</b>				
Charakteristik:					
		Bearbeiter:	Land in Sicht		
lfd. Nummer:	<b>446</b>	Fläche: in m <sup>2</sup>	<b>0</b>	Länge in m:	<b>0</b>
Bestandestyp:	<b>0201 Kleinstwaldfläche ("Feldgehölz"), Gebüsch oder Baumgruppe unter 1000m<sup>2</sup></b>				
Charakteristik:					
		Bearbeiter:	Land in Sicht		
lfd. Nummer:	<b>447</b>	Fläche: in m <sup>2</sup>	<b>0</b>	Länge in m:	<b>0</b>
Bestandestyp:	<b>0401 Stehendes Gewässer</b>				
Charakteristik:	Fischteich am Waldrand bei Reichedet/Leimlehner				
		Bearbeiter:	Land in Sicht		
lfd. Nummer:	<b>448</b>	Fläche: in m <sup>2</sup>	<b>0</b>	Länge in m:	<b>0</b>
Bestandestyp:	<b>0401 Stehendes Gewässer</b>				
Charakteristik:	Teich am Waldrand, südlich von Leimlehner				
		Bearbeiter:	Land in Sicht		
lfd. Nummer:	<b>449</b>	Fläche: in m <sup>2</sup>	<b>0</b>	Länge in m:	<b>0</b>
Bestandestyp:	<b>0401 Stehendes Gewässer</b>				
Charakteristik:	Badeteich St.Georgen, naturfernes Gewässer				
		Bearbeiter:	Land in Sicht		
lfd. Nummer:	<b>450</b>	Fläche: in m <sup>2</sup>	<b>0</b>	Länge in m:	<b>0</b>
Bestandestyp:	<b>0104 Laubwald/Laubholzforst</b>				
Charakteristik:					
		Bearbeiter:	Land in Sicht		
lfd. Nummer:	<b>451</b>	Fläche: in m <sup>2</sup>	<b>0</b>	Länge in m:	<b>0</b>
Bestandestyp:	<b>0102 Nadelwald/Nadelholzforst</b>				
Charakteristik:					
		Bearbeiter:	Land in Sicht		
lfd. Nummer:	<b>452</b>	Fläche: in m <sup>2</sup>	<b>0</b>	Länge in m:	<b>0</b>
Bestandestyp:	<b>030301 Sukzessionsfläche des feuchten und nassen Extensivgrünlandes mit oder ohne jüngerem Gehölzaufwuchs</b>				
Charakteristik:					
		Bearbeiter:	Land in Sicht		
lfd. Nummer:	<b>453</b>	Fläche: in m <sup>2</sup>	<b>0</b>	Länge in m:	<b>0</b>
Bestandestyp:	<b>0306 Neubewaldung/Aufforstung</b>				
Charakteristik:					
		Bearbeiter:	Land in Sicht		
lfd. Nummer:	<b>454</b>	Fläche: in m <sup>2</sup>	<b>0</b>	Länge in m:	<b>0</b>
Bestandestyp:	<b>0104 Laubwald/Laubholzforst</b>				
Charakteristik:					
		Bearbeiter:	Land in Sicht		
lfd. Nummer:	<b>455</b>	Fläche: in m <sup>2</sup>	<b>0</b>	Länge in m:	<b>0</b>
Bestandestyp:	<b>0102 Nadelwald/Nadelholzforst</b>				
Charakteristik:					
		Bearbeiter:	Land in Sicht		
lfd. Nummer:	<b>456</b>	Fläche: in m <sup>2</sup>	<b>0</b>	Länge in m:	<b>0</b>
Bestandestyp:	<b>0401 Stehendes Gewässer</b>				
Charakteristik:	Fischteich inmitten Fichtenwald				
		Bearbeiter:	Land in Sicht		

lfd. Nummer:	<b>457</b>	Fläche: in m <sup>2</sup>	<b>0</b>	Länge in m:	<b>0</b>
Bestandestyp:	<b>0104 Laubwald/Laubholzforst</b>				
Charakteristik:					
	Bearbeiter: Land in Sicht				
lfd. Nummer:	<b>458</b>	Fläche: in m <sup>2</sup>	<b>0</b>	Länge in m:	<b>0</b>
Bestandestyp:	<b>0401 Stehendes Gewässer</b>				
Charakteristik:	Teich inmitten einer Waldfläche				
	Bearbeiter: Land in Sicht				
lfd. Nummer:	<b>459</b>	Fläche: in m <sup>2</sup>	<b>0</b>	Länge in m:	<b>0</b>
Bestandestyp:	<b>0102 Nadelwald/Nadelholzforst</b>				
Charakteristik:					
	Bearbeiter: Land in Sicht				
lfd. Nummer:	<b>460</b>	Fläche: in m <sup>2</sup>	<b>0</b>	Länge in m:	<b>0</b>
Bestandestyp:	<b>0104 Laubwald/Laubholzforst</b>				
Charakteristik:					
	Bearbeiter: Land in Sicht				
lfd. Nummer:	<b>461</b>	Fläche: in m <sup>2</sup>	<b>0</b>	Länge in m:	<b>0</b>
Bestandestyp:	<b>0102 Nadelwald/Nadelholzforst</b>				
Charakteristik:					
	Bearbeiter: Land in Sicht				
lfd. Nummer:	<b>462</b>	Fläche: in m <sup>2</sup>	<b>0</b>	Länge in m:	<b>0</b>
Bestandestyp:	<b>0102 Nadelwald/Nadelholzforst</b>				
Charakteristik:					
	Bearbeiter: Land in Sicht				
lfd. Nummer:	<b>463</b>	Fläche: in m <sup>2</sup>	<b>0</b>	Länge in m:	<b>0</b>
Bestandestyp:	<b>0102 Nadelwald/Nadelholzforst</b>				
Charakteristik:					
	Bearbeiter: Land in Sicht				
lfd. Nummer:	<b>464</b>	Fläche: in m <sup>2</sup>	<b>0</b>	Länge in m:	<b>0</b>
Bestandestyp:	<b>0102 Nadelwald/Nadelholzforst</b>				
Charakteristik:					
	Bearbeiter: Land in Sicht				
lfd. Nummer:	<b>465</b>	Fläche: in m <sup>2</sup>	<b>0</b>	Länge in m:	<b>0</b>
Bestandestyp:	<b>0203 Heckenzug</b>				
Charakteristik:					
	Bearbeiter: Land in Sicht				
lfd. Nummer:	<b>466</b>	Fläche: in m <sup>2</sup>	<b>0</b>	Länge in m:	<b>0</b>
Bestandestyp:	<b>0204 Streuobstbestand (Streuobstwiese/-weide, Obstbaumreihen)</b>				
Charakteristik:					
	Bearbeiter: Land in Sicht				
lfd. Nummer:	<b>467</b>	Fläche: in m <sup>2</sup>	<b>0</b>	Länge in m:	<b>0</b>
Bestandestyp:	<b>0204 Streuobstbestand (Streuobstwiese/-weide, Obstbaumreihen)</b>				
Charakteristik:					
	Bearbeiter: Land in Sicht				
lfd. Nummer:	<b>468</b>	Fläche: in m <sup>2</sup>	<b>0</b>	Länge in m:	<b>0</b>
Bestandestyp:	<b>0204 Streuobstbestand (Streuobstwiese/-weide, Obstbaumreihen)</b>				
Charakteristik:					
	Bearbeiter: Land in Sicht				



lfd. Nummer:	<b>469</b>	Fläche: in m <sup>2</sup>	<b>0</b>	Länge in m:	<b>0</b>
Bestandestyp:	<b>0206 Baumreihe, Allee</b>				
Charakteristik:					
	Bearbeiter: Land in Sicht				
lfd. Nummer:	<b>470</b>	Fläche: in m <sup>2</sup>	<b>0</b>	Länge in m:	<b>0</b>
Bestandestyp:	<b>0203 Heckenzug</b>				
Charakteristik:					
	Bearbeiter: Land in Sicht				
lfd. Nummer:	<b>471</b>	Fläche: in m <sup>2</sup>	<b>0</b>	Länge in m:	<b>0</b>
Bestandestyp:	<b>0204 Streuobstbestand (Streuobstwiese/-weide, Obstbaumreihen)</b>				
Charakteristik:					
	Bearbeiter: Land in Sicht				
lfd. Nummer:	<b>472</b>	Fläche: in m <sup>2</sup>	<b>0</b>	Länge in m:	<b>0</b>
Bestandestyp:	<b>0203 Heckenzug</b>				
Charakteristik:					
	Bearbeiter: Land in Sicht				
lfd. Nummer:	<b>473</b>	Fläche: in m <sup>2</sup>	<b>0</b>	Länge in m:	<b>0</b>
Bestandestyp:	<b>0203 Heckenzug</b>				
Charakteristik:					
	Bearbeiter: Land in Sicht				
lfd. Nummer:	<b>474</b>	Fläche: in m <sup>2</sup>	<b>0</b>	Länge in m:	<b>0</b>
Bestandestyp:	<b>0203 Heckenzug</b>				
Charakteristik:					
	Bearbeiter: Land in Sicht				
lfd. Nummer:	<b>475</b>	Fläche: in m <sup>2</sup>	<b>0</b>	Länge in m:	<b>0</b>
Bestandestyp:	<b>0203 Heckenzug</b>				
Charakteristik:					
	Bearbeiter: Land in Sicht				
lfd. Nummer:	<b>476</b>	Fläche: in m <sup>2</sup>	<b>0</b>	Länge in m:	<b>0</b>
Bestandestyp:	<b>0203 Heckenzug</b>				
Charakteristik:					
	Bearbeiter: Land in Sicht				
lfd. Nummer:	<b>477</b>	Fläche: in m <sup>2</sup>	<b>0</b>	Länge in m:	<b>0</b>
Bestandestyp:	<b>0203 Heckenzug</b>				
Charakteristik:					
	Bearbeiter: Land in Sicht				
lfd. Nummer:	<b>478</b>	Fläche: in m <sup>2</sup>	<b>0</b>	Länge in m:	<b>0</b>
Bestandestyp:	<b>0203 Heckenzug</b>				
Charakteristik:					
	Bearbeiter: Land in Sicht				
lfd. Nummer:	<b>479</b>	Fläche: in m <sup>2</sup>	<b>0</b>	Länge in m:	<b>0</b>
Bestandestyp:	<b>0209 Einzelfelsformation &lt;1ha außerhalb von Wäldern/Forsten</b>				
Charakteristik:					
	Bearbeiter: Land in Sicht				
lfd. Nummer:	<b>480</b>	Fläche: in m <sup>2</sup>	<b>0</b>	Länge in m:	<b>0</b>
Bestandestyp:	<b>0209 Einzelfelsformation &lt;1ha außerhalb von Wäldern/Forsten</b>				
Charakteristik:					
	Bearbeiter: Land in Sicht				

lfd. Nummer:	<b>481</b>	Fläche: in m <sup>2</sup>	<b>0</b>	Länge in m:	<b>0</b>
Bestandestyp:	<b>0209 Einzelfelsformation &lt;1ha außerhalb von Wäldern/Forsten</b>				
Charakteristik:					
	Bearbeiter: Land in Sicht				
lfd. Nummer:	<b>482</b>	Fläche: in m <sup>2</sup>	<b>0</b>	Länge in m:	<b>0</b>
Bestandestyp:	<b>0203 Heckenzug</b>				
Charakteristik:					
	Bearbeiter: Land in Sicht				
lfd. Nummer:	<b>483</b>	Fläche: in m <sup>2</sup>	<b>0</b>	Länge in m:	<b>0</b>
Bestandestyp:	<b>0104 Laubwald/Laubholzforst</b>				
Charakteristik:					
	Bearbeiter: Land in Sicht				
lfd. Nummer:	<b>484</b>	Fläche: in m <sup>2</sup>	<b>0</b>	Länge in m:	<b>0</b>
Bestandestyp:	<b>0204 Streuobstbestand (Streuobstwiese/-weide, Obstbaumreihen)</b>				
Charakteristik:					
	Bearbeiter: Land in Sicht				
lfd. Nummer:	<b>485</b>	Fläche: in m <sup>2</sup>	<b>0</b>	Länge in m:	<b>0</b>
Bestandestyp:	<b>0203 Heckenzug</b>				
Charakteristik:					
	Bearbeiter: Land in Sicht				
lfd. Nummer:	<b>486</b>	Fläche: in m <sup>2</sup>	<b>0</b>	Länge in m:	<b>0</b>
Bestandestyp:	<b>0203 Heckenzug</b>				
Charakteristik:					
	Bearbeiter: Land in Sicht				
lfd. Nummer:	<b>487</b>	Fläche: in m <sup>2</sup>	<b>0</b>	Länge in m:	<b>0</b>
Bestandestyp:	<b>0102 Nadelwald/Nadelholzforst</b>				
Charakteristik:					
	Bearbeiter: Land in Sicht				
lfd. Nummer:	<b>488</b>	Fläche: in m <sup>2</sup>	<b>0</b>	Länge in m:	<b>0</b>
Bestandestyp:	<b>0102 Nadelwald/Nadelholzforst</b>				
Charakteristik:					
	Bearbeiter: Land in Sicht				
lfd. Nummer:	<b>489</b>	Fläche: in m <sup>2</sup>	<b>0</b>	Länge in m:	<b>0</b>
Bestandestyp:	<b>0102 Nadelwald/Nadelholzforst</b>				
Charakteristik:					
	Bearbeiter: Land in Sicht				
lfd. Nummer:	<b>490</b>	Fläche: in m <sup>2</sup>	<b>0</b>	Länge in m:	<b>0</b>
Bestandestyp:	<b>0102 Nadelwald/Nadelholzforst</b>				
Charakteristik:					
	Bearbeiter: Land in Sicht				
lfd. Nummer:	<b>491</b>	Fläche: in m <sup>2</sup>	<b>0</b>	Länge in m:	<b>0</b>
Bestandestyp:	<b>0102 Nadelwald/Nadelholzforst</b>				
Charakteristik:					
	Bearbeiter: Land in Sicht				
lfd. Nummer:	<b>492</b>	Fläche: in m <sup>2</sup>	<b>0</b>	Länge in m:	<b>0</b>
Bestandestyp:	<b>0102 Nadelwald/Nadelholzforst</b>				
Charakteristik:					
	Bearbeiter: Land in Sicht				

lfd. Nummer:	<b>493</b>	Fläche: in m <sup>2</sup>	<b>0</b>	Länge in m:	<b>0</b>
Bestandestyp:	<b>0102 Nadelwald/Nadelholzforst</b>				
Charakteristik:					
	Bearbeiter: Land in Sicht				
lfd. Nummer:	<b>494</b>	Fläche: in m <sup>2</sup>	<b>0</b>	Länge in m:	<b>0</b>
Bestandestyp:	<b>0203 Heckenzug</b>				
Charakteristik:					
	Bearbeiter: Land in Sicht				
lfd. Nummer:	<b>495</b>	Fläche: in m <sup>2</sup>	<b>0</b>	Länge in m:	<b>0</b>
Bestandestyp:	<b>0203 Heckenzug</b>				
Charakteristik:					
	Bearbeiter: Land in Sicht				
lfd. Nummer:	<b>496</b>	Fläche: in m <sup>2</sup>	<b>0</b>	Länge in m:	<b>0</b>
Bestandestyp:	<b>0204 Streuobstbestand (Streuobstwiese/-weide, Obstbaumreihen)</b>				
Charakteristik:					
	Bearbeiter: Land in Sicht				
lfd. Nummer:	<b>497</b>	Fläche: in m <sup>2</sup>	<b>0</b>	Länge in m:	<b>0</b>
Bestandestyp:	<b>0202 Uferbegleitgehölz</b>				
Charakteristik:					
	Bearbeiter: Land in Sicht				
lfd. Nummer:	<b>498</b>	Fläche: in m <sup>2</sup>	<b>0</b>	Länge in m:	<b>0</b>
Bestandestyp:	<b>0202 Uferbegleitgehölz</b>				
Charakteristik:					
	Bearbeiter: Land in Sicht				
lfd. Nummer:	<b>499</b>	Fläche: in m <sup>2</sup>	<b>0</b>	Länge in m:	<b>0</b>
Bestandestyp:	<b>0202 Uferbegleitgehölz</b>				
Charakteristik:					
	Bearbeiter: Land in Sicht				
lfd. Nummer:	<b>500</b>	Fläche: in m <sup>2</sup>	<b>0</b>	Länge in m:	<b>0</b>
Bestandestyp:	<b>0203 Heckenzug</b>				
Charakteristik:					
	Bearbeiter: Land in Sicht				
lfd. Nummer:	<b>501</b>	Fläche: in m <sup>2</sup>	<b>0</b>	Länge in m:	<b>0</b>
Bestandestyp:	<b>0203 Heckenzug</b>				
Charakteristik:					
	Bearbeiter: Land in Sicht				
lfd. Nummer:	<b>502</b>	Fläche: in m <sup>2</sup>	<b>0</b>	Länge in m:	<b>0</b>
Bestandestyp:	<b>0203 Heckenzug</b>				
Charakteristik:					
	Bearbeiter: Land in Sicht				
lfd. Nummer:	<b>503</b>	Fläche: in m <sup>2</sup>	<b>0</b>	Länge in m:	<b>0</b>
Bestandestyp:	<b>0402 Fließendes Gewässer</b>				
Charakteristik:	Nußbach, Wiesenbach				
	Bearbeiter: Land in Sicht				
lfd. Nummer:	<b>504</b>	Fläche: in m <sup>2</sup>	<b>0</b>	Länge in m:	<b>0</b>
Bestandestyp:	<b>0206 Baumreihe, Allee</b>				
Charakteristik:					
	Bearbeiter: Land in Sicht				

lfd. Nummer:	<b>505</b>	Fläche: in m <sup>2</sup>	<b>0</b>	Länge in m:	<b>0</b>
Bestandestyp:	<b>0203 Heckenzug</b>				
Charakteristik:					
		Bearbeiter:	Land in Sicht		
lfd. Nummer:	<b>506</b>	Fläche: in m <sup>2</sup>	<b>0</b>	Länge in m:	<b>0</b>
Bestandestyp:	<b>0206 Baumreihe, Allee</b>				
Charakteristik:					
		Bearbeiter:	Land in Sicht		
lfd. Nummer:	<b>507</b>	Fläche: in m <sup>2</sup>	<b>0</b>	Länge in m:	<b>0</b>
Bestandestyp:	<b>0203 Heckenzug</b>				
Charakteristik:	Neuanlage				
		Bearbeiter:	Land in Sicht		
lfd. Nummer:	<b>508</b>	Fläche: in m <sup>2</sup>	<b>0</b>	Länge in m:	<b>0</b>
Bestandestyp:	<b>0203 Heckenzug</b>				
Charakteristik:					
		Bearbeiter:	Land in Sicht		
lfd. Nummer:	<b>509</b>	Fläche: in m <sup>2</sup>	<b>0</b>	Länge in m:	<b>0</b>
Bestandestyp:	<b>0203 Heckenzug</b>				
Charakteristik:					
		Bearbeiter:	Land in Sicht		
lfd. Nummer:	<b>510</b>	Fläche: in m <sup>2</sup>	<b>0</b>	Länge in m:	<b>0</b>
Bestandestyp:	<b>0206 Baumreihe, Allee</b>				
Charakteristik:					
		Bearbeiter:	Land in Sicht		
lfd. Nummer:	<b>511</b>	Fläche: in m <sup>2</sup>	<b>0</b>	Länge in m:	<b>0</b>
Bestandestyp:	<b>0203 Heckenzug</b>				
Charakteristik:					
		Bearbeiter:	Land in Sicht		
lfd. Nummer:	<b>512</b>	Fläche: in m <sup>2</sup>	<b>0</b>	Länge in m:	<b>0</b>
Bestandestyp:	<b>0203 Heckenzug</b>				
Charakteristik:					
		Bearbeiter:	Land in Sicht		
lfd. Nummer:	<b>513</b>	Fläche: in m <sup>2</sup>	<b>0</b>	Länge in m:	<b>0</b>
Bestandestyp:	<b>0206 Baumreihe, Allee</b>				
Charakteristik:					
		Bearbeiter:	Land in Sicht		
lfd. Nummer:	<b>515</b>	Fläche: in m <sup>2</sup>	<b>0</b>	Länge in m:	<b>0</b>
Bestandestyp:	<b>0206 Baumreihe, Allee</b>				
Charakteristik:					
		Bearbeiter:	Land in Sicht		
lfd. Nummer:	<b>516</b>	Fläche: in m <sup>2</sup>	<b>0</b>	Länge in m:	<b>0</b>
Bestandestyp:	<b>0203 Heckenzug</b>				
Charakteristik:					
		Bearbeiter:	Land in Sicht		
lfd. Nummer:	<b>517</b>	Fläche: in m <sup>2</sup>	<b>0</b>	Länge in m:	<b>0</b>
Bestandestyp:	<b>0203 Heckenzug</b>				
Charakteristik:					
		Bearbeiter:	Land in Sicht		

lfd. Nummer:	<b>518</b>	Fläche: in m <sup>2</sup>	<b>0</b>	Länge in m:	<b>0</b>
Bestandestyp:	<b>0203 Heckenzug</b>				
Charakteristik:					
		Bearbeiter:	Land in Sicht		
lfd. Nummer:	<b>519</b>	Fläche: in m <sup>2</sup>	<b>0</b>	Länge in m:	<b>0</b>
Bestandestyp:	<b>0203 Heckenzug</b>				
Charakteristik:					
		Bearbeiter:	Land in Sicht		
lfd. Nummer:	<b>520</b>	Fläche: in m <sup>2</sup>	<b>0</b>	Länge in m:	<b>0</b>
Bestandestyp:	<b>0203 Heckenzug</b>				
Charakteristik:					
		Bearbeiter:	Land in Sicht		
lfd. Nummer:	<b>521</b>	Fläche: in m <sup>2</sup>	<b>0</b>	Länge in m:	<b>0</b>
Bestandestyp:	<b>0203 Heckenzug</b>				
Charakteristik:					
		Bearbeiter:	Land in Sicht		
lfd. Nummer:	<b>522</b>	Fläche: in m <sup>2</sup>	<b>0</b>	Länge in m:	<b>0</b>
Bestandestyp:	<b>0206 Baumreihe, Allee</b>				
Charakteristik:					
		Bearbeiter:	Land in Sicht		
lfd. Nummer:	<b>523</b>	Fläche: in m <sup>2</sup>	<b>0</b>	Länge in m:	<b>0</b>
Bestandestyp:	<b>0402 Fließendes Gewässer</b>				
Charakteristik:	Sarmingbach, Wiesenbach				
		Bearbeiter:	Land in Sicht		
lfd. Nummer:	<b>524</b>	Fläche: in m <sup>2</sup>	<b>0</b>	Länge in m:	<b>0</b>
Bestandestyp:	<b>0203 Heckenzug</b>				
Charakteristik:					
		Bearbeiter:	Land in Sicht		
lfd. Nummer:	<b>525</b>	Fläche: in m <sup>2</sup>	<b>0</b>	Länge in m:	<b>0</b>
Bestandestyp:	<b>0203 Heckenzug</b>				
Charakteristik:					
		Bearbeiter:	Land in Sicht		
lfd. Nummer:	<b>526</b>	Fläche: in m <sup>2</sup>	<b>0</b>	Länge in m:	<b>0</b>
Bestandestyp:	<b>0203 Heckenzug</b>				
Charakteristik:					
		Bearbeiter:	Land in Sicht		
lfd. Nummer:	<b>527</b>	Fläche: in m <sup>2</sup>	<b>0</b>	Länge in m:	<b>0</b>
Bestandestyp:	<b>0203 Heckenzug</b>				
Charakteristik:					
		Bearbeiter:	Land in Sicht		
lfd. Nummer:	<b>528</b>	Fläche: in m <sup>2</sup>	<b>0</b>	Länge in m:	<b>0</b>
Bestandestyp:	<b>0203 Heckenzug</b>				
Charakteristik:					
		Bearbeiter:	Land in Sicht		
lfd. Nummer:	<b>529</b>	Fläche: in m <sup>2</sup>	<b>0</b>	Länge in m:	<b>0</b>
Bestandestyp:	<b>0203 Heckenzug</b>				
Charakteristik:					
		Bearbeiter:	Land in Sicht		



lfd. Nummer:	<b>530</b>	Fläche: in m <sup>2</sup>	<b>0</b>	Länge in m:	<b>0</b>
Bestandestyp:	<b>0203 Heckenzug</b>				
Charakteristik:					
		Bearbeiter:	Land in Sicht		
lfd. Nummer:	<b>531</b>	Fläche: in m <sup>2</sup>	<b>0</b>	Länge in m:	<b>0</b>
Bestandestyp:	<b>0206 Baumreihe, Allee</b>				
Charakteristik:					
		Bearbeiter:	Land in Sicht		
lfd. Nummer:	<b>532</b>	Fläche: in m <sup>2</sup>	<b>0</b>	Länge in m:	<b>0</b>
Bestandestyp:	<b>0206 Baumreihe, Allee</b>				
Charakteristik:					
		Bearbeiter:	Land in Sicht		
lfd. Nummer:	<b>533</b>	Fläche: in m <sup>2</sup>	<b>0</b>	Länge in m:	<b>0</b>
Bestandestyp:	<b>0206 Baumreihe, Allee</b>				
Charakteristik:					
		Bearbeiter:	Land in Sicht		
lfd. Nummer:	<b>534</b>	Fläche: in m <sup>2</sup>	<b>0</b>	Länge in m:	<b>0</b>
Bestandestyp:	<b>0206 Baumreihe, Allee</b>				
Charakteristik:					
		Bearbeiter:	Land in Sicht		
lfd. Nummer:	<b>535</b>	Fläche: in m <sup>2</sup>	<b>0</b>	Länge in m:	<b>0</b>
Bestandestyp:	<b>0203 Heckenzug</b>				
Charakteristik:					
		Bearbeiter:	Land in Sicht		
lfd. Nummer:	<b>536</b>	Fläche: in m <sup>2</sup>	<b>0</b>	Länge in m:	<b>0</b>
Bestandestyp:	<b>0203 Heckenzug</b>				
Charakteristik:					
		Bearbeiter:	Land in Sicht		
lfd. Nummer:	<b>537</b>	Fläche: in m <sup>2</sup>	<b>0</b>	Länge in m:	<b>0</b>
Bestandestyp:	<b>0206 Baumreihe, Allee</b>				
Charakteristik:					
		Bearbeiter:	Land in Sicht		
lfd. Nummer:	<b>538</b>	Fläche: in m <sup>2</sup>	<b>0</b>	Länge in m:	<b>0</b>
Bestandestyp:	<b>0203 Heckenzug</b>				
Charakteristik:					
		Bearbeiter:	Land in Sicht		
lfd. Nummer:	<b>539</b>	Fläche: in m <sup>2</sup>	<b>0</b>	Länge in m:	<b>0</b>
Bestandestyp:	<b>0206 Baumreihe, Allee</b>				
Charakteristik:					
		Bearbeiter:	Land in Sicht		
lfd. Nummer:	<b>540</b>	Fläche: in m <sup>2</sup>	<b>0</b>	Länge in m:	<b>0</b>
Bestandestyp:	<b>0203 Heckenzug</b>				
Charakteristik:					
		Bearbeiter:	Land in Sicht		
lfd. Nummer:	<b>541</b>	Fläche: in m <sup>2</sup>	<b>0</b>	Länge in m:	<b>0</b>
Bestandestyp:	<b>0203 Heckenzug</b>				
Charakteristik:					
		Bearbeiter:	Land in Sicht		

lfd. Nummer:	<b>542</b>	Fläche: in m <sup>2</sup>	<b>0</b>	Länge in m:	<b>0</b>
Bestandestyp:	<b>0203 Heckenzug</b>				
Charakteristik:					
		Bearbeiter:	Land in Sicht		
lfd. Nummer:	<b>543</b>	Fläche: in m <sup>2</sup>	<b>0</b>	Länge in m:	<b>0</b>
Bestandestyp:	<b>0206 Baumreihe, Allee</b>				
Charakteristik:					
		Bearbeiter:	Land in Sicht		
lfd. Nummer:	<b>544</b>	Fläche: in m <sup>2</sup>	<b>0</b>	Länge in m:	<b>0</b>
Bestandestyp:	<b>0203 Heckenzug</b>				
Charakteristik:					
		Bearbeiter:	Land in Sicht		
lfd. Nummer:	<b>545</b>	Fläche: in m <sup>2</sup>	<b>0</b>	Länge in m:	<b>0</b>
Bestandestyp:	<b>0203 Heckenzug</b>				
Charakteristik:					
		Bearbeiter:	Land in Sicht		
lfd. Nummer:	<b>546</b>	Fläche: in m <sup>2</sup>	<b>0</b>	Länge in m:	<b>0</b>
Bestandestyp:	<b>0203 Heckenzug</b>				
Charakteristik:					
		Bearbeiter:	Land in Sicht		
lfd. Nummer:	<b>547</b>	Fläche: in m <sup>2</sup>	<b>0</b>	Länge in m:	<b>0</b>
Bestandestyp:	<b>0203 Heckenzug</b>				
Charakteristik:					
		Bearbeiter:	Land in Sicht		
lfd. Nummer:	<b>548</b>	Fläche: in m <sup>2</sup>	<b>0</b>	Länge in m:	<b>0</b>
Bestandestyp:	<b>0203 Heckenzug</b>				
Charakteristik:					
		Bearbeiter:	Land in Sicht		
lfd. Nummer:	<b>549</b>	Fläche: in m <sup>2</sup>	<b>0</b>	Länge in m:	<b>0</b>
Bestandestyp:	<b>0203 Heckenzug</b>				
Charakteristik:					
		Bearbeiter:	Land in Sicht		
lfd. Nummer:	<b>550</b>	Fläche: in m <sup>2</sup>	<b>0</b>	Länge in m:	<b>0</b>
Bestandestyp:	<b>0203 Heckenzug</b>				
Charakteristik:					
		Bearbeiter:	Land in Sicht		
lfd. Nummer:	<b>551</b>	Fläche: in m <sup>2</sup>	<b>0</b>	Länge in m:	<b>0</b>
Bestandestyp:	<b>0203 Heckenzug</b>				
Charakteristik:					
		Bearbeiter:	Land in Sicht		
lfd. Nummer:	<b>552</b>	Fläche: in m <sup>2</sup>	<b>0</b>	Länge in m:	<b>0</b>
Bestandestyp:	<b>0203 Heckenzug</b>				
Charakteristik:					
		Bearbeiter:	Land in Sicht		
lfd. Nummer:	<b>553</b>	Fläche: in m <sup>2</sup>	<b>0</b>	Länge in m:	<b>0</b>
Bestandestyp:	<b>0203 Heckenzug</b>				
Charakteristik:					
		Bearbeiter:	Land in Sicht		

lfd. Nummer:	<b>554</b>	Fläche: in m <sup>2</sup>	<b>0</b>	Länge in m:	<b>0</b>
Bestandestyp:	<b>0206 Baumreihe, Allee</b>				
Charakteristik:					
		Bearbeiter:	Land in Sicht		
lfd. Nummer:	<b>555</b>	Fläche: in m <sup>2</sup>	<b>0</b>	Länge in m:	<b>0</b>
Bestandestyp:	<b>0206 Baumreihe, Allee</b>				
Charakteristik:					
		Bearbeiter:	Land in Sicht		
lfd. Nummer:	<b>556</b>	Fläche: in m <sup>2</sup>	<b>0</b>	Länge in m:	<b>0</b>
Bestandestyp:	<b>0203 Heckenzug</b>				
Charakteristik:					
		Bearbeiter:	Land in Sicht		
lfd. Nummer:	<b>557</b>	Fläche: in m <sup>2</sup>	<b>0</b>	Länge in m:	<b>0</b>
Bestandestyp:	<b>0203 Heckenzug</b>				
Charakteristik:					
		Bearbeiter:	Land in Sicht		
lfd. Nummer:	<b>558</b>	Fläche: in m <sup>2</sup>	<b>0</b>	Länge in m:	<b>0</b>
Bestandestyp:	<b>0203 Heckenzug</b>				
Charakteristik:					
		Bearbeiter:	Land in Sicht		
lfd. Nummer:	<b>559</b>	Fläche: in m <sup>2</sup>	<b>0</b>	Länge in m:	<b>0</b>
Bestandestyp:	<b>0203 Heckenzug</b>				
Charakteristik:					
		Bearbeiter:	Land in Sicht		
lfd. Nummer:	<b>560</b>	Fläche: in m <sup>2</sup>	<b>0</b>	Länge in m:	<b>0</b>
Bestandestyp:	<b>0206 Baumreihe, Allee</b>				
Charakteristik:					
		Bearbeiter:	Land in Sicht		
lfd. Nummer:	<b>561</b>	Fläche: in m <sup>2</sup>	<b>0</b>	Länge in m:	<b>0</b>
Bestandestyp:	<b>0206 Baumreihe, Allee</b>				
Charakteristik:					
		Bearbeiter:	Land in Sicht		
lfd. Nummer:	<b>562</b>	Fläche: in m <sup>2</sup>	<b>0</b>	Länge in m:	<b>0</b>
Bestandestyp:	<b>0203 Heckenzug</b>				
Charakteristik:					
		Bearbeiter:	Land in Sicht		
lfd. Nummer:	<b>563</b>	Fläche: in m <sup>2</sup>	<b>0</b>	Länge in m:	<b>0</b>
Bestandestyp:	<b>0206 Baumreihe, Allee</b>				
Charakteristik:					
		Bearbeiter:	Land in Sicht		
lfd. Nummer:	<b>564</b>	Fläche: in m <sup>2</sup>	<b>0</b>	Länge in m:	<b>0</b>
Bestandestyp:	<b>0206 Baumreihe, Allee</b>				
Charakteristik:					
		Bearbeiter:	Land in Sicht		
lfd. Nummer:	<b>565</b>	Fläche: in m <sup>2</sup>	<b>0</b>	Länge in m:	<b>0</b>
Bestandestyp:	<b>0402 Fließendes Gewässer</b>				
Charakteristik:	Streibach				
		Bearbeiter:	Land in Sicht		

lfd. Nummer:	<b>566</b>	Fläche: in m <sup>2</sup>	<b>0</b>	Länge in m:	<b>0</b>
Bestandestyp:	<b>0402 Fließendes Gewässer</b>				
Charakteristik:	Vogelsammühlbach, Wiesenbach, teilw. Im Wald verlaufend				
	Bearbeiter: Land in Sicht				
lfd. Nummer:	<b>567</b>	Fläche: in m <sup>2</sup>	<b>0</b>	Länge in m:	<b>0</b>
Bestandestyp:	<b>0203 Heckenzug</b>				
Charakteristik:					
	Bearbeiter: Land in Sicht				
lfd. Nummer:	<b>568</b>	Fläche: in m <sup>2</sup>	<b>0</b>	Länge in m:	<b>0</b>
Bestandestyp:	<b>0402 Fließendes Gewässer</b>				
Charakteristik:	Stelzenböcker Bach				
	Bearbeiter: Land in Sicht				
lfd. Nummer:	<b>569</b>	Fläche: in m <sup>2</sup>	<b>0</b>	Länge in m:	<b>0</b>
Bestandestyp:	<b>0402 Fließendes Gewässer</b>				
Charakteristik:	Gruber Bach				
	Bearbeiter: Land in Sicht				
lfd. Nummer:	<b>570</b>	Fläche: in m <sup>2</sup>	<b>0</b>	Länge in m:	<b>0</b>
Bestandestyp:	<b>0402 Fließendes Gewässer</b>				
Charakteristik:	namenlos				
	Bearbeiter: Land in Sicht				
lfd. Nummer:	<b>571</b>	Fläche: in m <sup>2</sup>	<b>0</b>	Länge in m:	<b>0</b>
Bestandestyp:	<b>0402 Fließendes Gewässer</b>				
Charakteristik:	Blümelbach				
	Bearbeiter: Land in Sicht				
lfd. Nummer:	<b>572</b>	Fläche: in m <sup>2</sup>	<b>0</b>	Länge in m:	<b>0</b>
Bestandestyp:	<b>0203 Heckenzug</b>				
Charakteristik:					
	Bearbeiter: Land in Sicht				
lfd. Nummer:	<b>573</b>	Fläche: in m <sup>2</sup>	<b>0</b>	Länge in m:	<b>0</b>
Bestandestyp:	<b>0203 Heckenzug</b>				
Charakteristik:					
	Bearbeiter: Land in Sicht				
lfd. Nummer:	<b>574</b>	Fläche: in m <sup>2</sup>	<b>0</b>	Länge in m:	<b>0</b>
Bestandestyp:	<b>0203 Heckenzug</b>				
Charakteristik:					
	Bearbeiter: Land in Sicht				
lfd. Nummer:	<b>575</b>	Fläche: in m <sup>2</sup>	<b>0</b>	Länge in m:	<b>0</b>
Bestandestyp:	<b>0203 Heckenzug</b>				
Charakteristik:					
	Bearbeiter: Land in Sicht				
lfd. Nummer:	<b>576</b>	Fläche: in m <sup>2</sup>	<b>0</b>	Länge in m:	<b>0</b>
Bestandestyp:	<b>0203 Heckenzug</b>				
Charakteristik:					
	Bearbeiter: Land in Sicht				
lfd. Nummer:	<b>577</b>	Fläche: in m <sup>2</sup>	<b>0</b>	Länge in m:	<b>0</b>
Bestandestyp:	<b>0203 Heckenzug</b>				
Charakteristik:					
	Bearbeiter: Land in Sicht				

lfd. Nummer:	<b>578</b>	Fläche: in m <sup>2</sup>	<b>0</b>	Länge in m:	<b>0</b>
Bestandestyp:	<b>0206 Baumreihe, Allee</b>				
Charakteristik:					
		Bearbeiter:	Land in Sicht		
lfd. Nummer:	<b>579</b>	Fläche: in m <sup>2</sup>	<b>0</b>	Länge in m:	<b>0</b>
Bestandestyp:	<b>0402 Fließendes Gewässer</b>				
Charakteristik:	Mitterwiesbach				
		Bearbeiter:	Land in Sicht		
lfd. Nummer:	<b>580</b>	Fläche: in m <sup>2</sup>	<b>0</b>	Länge in m:	<b>0</b>
Bestandestyp:	<b>0402 Fließendes Gewässer</b>				
Charakteristik:	Nußbach nördl. Klausteich				
		Bearbeiter:	Land in Sicht		
lfd. Nummer:	<b>581</b>	Fläche: in m <sup>2</sup>	<b>0</b>	Länge in m:	<b>0</b>
Bestandestyp:	<b>0402 Fließendes Gewässer</b>				
Charakteristik:	Zulauf zum Klausteich				
		Bearbeiter:	Land in Sicht		
lfd. Nummer:	<b>582</b>	Fläche: in m <sup>2</sup>	<b>0</b>	Länge in m:	<b>0</b>
Bestandestyp:	<b>0402 Fließendes Gewässer</b>				
Charakteristik:	namenlos				
		Bearbeiter:	Land in Sicht		
lfd. Nummer:	<b>583</b>	Fläche: in m <sup>2</sup>	<b>0</b>	Länge in m:	<b>0</b>
Bestandestyp:	<b>0402 Fließendes Gewässer</b>				
Charakteristik:	Mühlbach				
		Bearbeiter:	Land in Sicht		
lfd. Nummer:	<b>584</b>	Fläche: in m <sup>2</sup>	<b>0</b>	Länge in m:	<b>0</b>
Bestandestyp:	<b>0402 Fließendes Gewässer</b>				
Charakteristik:	Nußbach südlich Klausteich				
		Bearbeiter:	Land in Sicht		
lfd. Nummer:	<b>585</b>	Fläche: in m <sup>2</sup>	<b>0</b>	Länge in m:	<b>0</b>
Bestandestyp:	<b>0402 Fließendes Gewässer</b>				
Charakteristik:	namenlos				
		Bearbeiter:	Land in Sicht		
lfd. Nummer:	<b>586</b>	Fläche: in m <sup>2</sup>	<b>0</b>	Länge in m:	<b>0</b>
Bestandestyp:	<b>0402 Fließendes Gewässer</b>				
Charakteristik:	namenlos (nach ÖK Mühlbach)				
		Bearbeiter:	Land in Sicht		
lfd. Nummer:	<b>587</b>	Fläche: in m <sup>2</sup>	<b>0</b>	Länge in m:	<b>0</b>
Bestandestyp:	<b>0402 Fließendes Gewässer</b>				
Charakteristik:	Mühlbach				
		Bearbeiter:	Land in Sicht		
lfd. Nummer:	<b>588</b>	Fläche: in m <sup>2</sup>	<b>0</b>	Länge in m:	<b>0</b>
Bestandestyp:	<b>0402 Fließendes Gewässer</b>				
Charakteristik:	Waldbach				
		Bearbeiter:	Land in Sicht		
lfd. Nummer:	<b>589</b>	Fläche: in m <sup>2</sup>	<b>0</b>	Länge in m:	<b>0</b>
Bestandestyp:	<b>0402 Fließendes Gewässer</b>				
Charakteristik:	Wetzerbach				
		Bearbeiter:	Land in Sicht		

lfd. Nummer:	<b>590</b>	Fläche: in m <sup>2</sup>	<b>0</b>	Länge in m:	<b>0</b>
Bestandestyp:	<b>0402 Fließendes Gewässer</b>				
Charakteristik:	Wetzerbach				
		Bearbeiter:	Land in Sicht		
lfd. Nummer:	<b>591</b>	Fläche: in m <sup>2</sup>	<b>0</b>	Länge in m:	<b>0</b>
Bestandestyp:	<b>0402 Fließendes Gewässer</b>				
Charakteristik:	namenlos, Zubringer zum Waldbach				
		Bearbeiter:	Land in Sicht		
lfd. Nummer:	<b>592</b>	Fläche: in m <sup>2</sup>	<b>0</b>	Länge in m:	<b>0</b>
Bestandestyp:	<b>0402 Fließendes Gewässer</b>				
Charakteristik:	namenlos				
		Bearbeiter:	Land in Sicht		
lfd. Nummer:	<b>593</b>	Fläche: in m <sup>2</sup>	<b>0</b>	Länge in m:	<b>0</b>
Bestandestyp:	<b>0402 Fließendes Gewässer</b>				
Charakteristik:	Nußbach				
		Bearbeiter:	Land in Sicht		
lfd. Nummer:	<b>594</b>	Fläche: in m <sup>2</sup>	<b>0</b>	Länge in m:	<b>0</b>
Bestandestyp:	<b>0402 Fließendes Gewässer</b>				
Charakteristik:	namenlos				
		Bearbeiter:	Land in Sicht		
lfd. Nummer:	<b>595</b>	Fläche: in m <sup>2</sup>	<b>0</b>	Länge in m:	<b>0</b>
Bestandestyp:	<b>0402 Fließendes Gewässer</b>				
Charakteristik:	namenlos				
		Bearbeiter:	Land in Sicht		
lfd. Nummer:	<b>596</b>	Fläche: in m <sup>2</sup>	<b>0</b>	Länge in m:	<b>0</b>
Bestandestyp:	<b>0402 Fließendes Gewässer</b>				
Charakteristik:	namenlos				
		Bearbeiter:	Land in Sicht		
lfd. Nummer:	<b>597</b>	Fläche: in m <sup>2</sup>	<b>0</b>	Länge in m:	<b>0</b>
Bestandestyp:	<b>0402 Fließendes Gewässer</b>				
Charakteristik:	namenlos				
		Bearbeiter:	Land in Sicht		
lfd. Nummer:	<b>598</b>	Fläche: in m <sup>2</sup>	<b>0</b>	Länge in m:	<b>0</b>
Bestandestyp:	<b>0402 Fließendes Gewässer</b>				
Charakteristik:	namenlos				
		Bearbeiter:	Land in Sicht		
lfd. Nummer:	<b>599</b>	Fläche: in m <sup>2</sup>	<b>0</b>	Länge in m:	<b>0</b>
Bestandestyp:	<b>0402 Fließendes Gewässer</b>				
Charakteristik:	namenlos				
		Bearbeiter:	Land in Sicht		
lfd. Nummer:	<b>600</b>	Fläche: in m <sup>2</sup>	<b>0</b>	Länge in m:	<b>0</b>
Bestandestyp:	<b>0402 Fließendes Gewässer</b>				
Charakteristik:	namenlos				
		Bearbeiter:	Land in Sicht		
lfd. Nummer:	<b>601</b>	Fläche: in m <sup>2</sup>	<b>0</b>	Länge in m:	<b>0</b>
Bestandestyp:	<b>0402 Fließendes Gewässer</b>				
Charakteristik:	namenlos				
		Bearbeiter:	Land in Sicht		



lfd. Nummer:	<b>602</b>	Fläche: in m <sup>2</sup>	<b>0</b>	Länge in m:	<b>0</b>
Bestandestyp:	<b>0402 Fließendes Gewässer</b>				
Charakteristik:	Baibach				
		Bearbeiter:	Land in Sicht		
lfd. Nummer:	<b>603</b>	Fläche: in m <sup>2</sup>	<b>0</b>	Länge in m:	<b>0</b>
Bestandestyp:	<b>0402 Fließendes Gewässer</b>				
Charakteristik:	Eibecker Bach				
		Bearbeiter:	Land in Sicht		
lfd. Nummer:	<b>604</b>	Fläche: in m <sup>2</sup>	<b>0</b>	Länge in m:	<b>0</b>
Bestandestyp:	<b>0402 Fließendes Gewässer</b>				
Charakteristik:	Salabach				
		Bearbeiter:	Land in Sicht		
lfd. Nummer:	<b>605</b>	Fläche: in m <sup>2</sup>	<b>0</b>	Länge in m:	<b>0</b>
Bestandestyp:	<b>0402 Fließendes Gewässer</b>				
Charakteristik:	namelos				
		Bearbeiter:	Land in Sicht		
lfd. Nummer:	<b>606</b>	Fläche: in m <sup>2</sup>	<b>0</b>	Länge in m:	<b>0</b>
Bestandestyp:	<b>0402 Fließendes Gewässer</b>				
Charakteristik:	Leimlehner Bach				
		Bearbeiter:	Land in Sicht		
lfd. Nummer:	<b>607</b>	Fläche: in m <sup>2</sup>	<b>0</b>	Länge in m:	<b>0</b>
Bestandestyp:	<b>0402 Fließendes Gewässer</b>				
Charakteristik:	namenlos				
		Bearbeiter:	Land in Sicht		
lfd. Nummer:	<b>608</b>	Fläche: in m <sup>2</sup>	<b>0</b>	Länge in m:	<b>0</b>
Bestandestyp:	<b>0402 Fließendes Gewässer</b>				
Charakteristik:	namenlos				
		Bearbeiter:	Land in Sicht		
lfd. Nummer:	<b>609</b>	Fläche: in m <sup>2</sup>	<b>0</b>	Länge in m:	<b>0</b>
Bestandestyp:	<b>0402 Fließendes Gewässer</b>				
Charakteristik:	namenlos				
		Bearbeiter:	Land in Sicht		
lfd. Nummer:	<b>610</b>	Fläche: in m <sup>2</sup>	<b>0</b>	Länge in m:	<b>0</b>
Bestandestyp:	<b>0402 Fließendes Gewässer</b>				
Charakteristik:	namenlos				
		Bearbeiter:	Land in Sicht		
lfd. Nummer:	<b>611</b>	Fläche: in m <sup>2</sup>	<b>0</b>	Länge in m:	<b>0</b>
Bestandestyp:	<b>0402 Fließendes Gewässer</b>				
Charakteristik:	namenlos				
		Bearbeiter:	Land in Sicht		
lfd. Nummer:	<b>612</b>	Fläche: in m <sup>2</sup>	<b>0</b>	Länge in m:	<b>0</b>
Bestandestyp:	<b>0402 Fließendes Gewässer</b>				
Charakteristik:	namenlos				
		Bearbeiter:	Land in Sicht		
lfd. Nummer:	<b>613</b>	Fläche: in m <sup>2</sup>	<b>0</b>	Länge in m:	<b>0</b>
Bestandestyp:	<b>0402 Fließendes Gewässer</b>				
Charakteristik:	namenlos				
		Bearbeiter:	Land in Sicht		

lfd. Nummer:	<b>614</b>	Fläche: in m <sup>2</sup>	<b>0</b>	Länge in m:	<b>0</b>
Bestandestyp:	<b>0402 Fließendes Gewässer</b>				
Charakteristik:	namenlos				
		Bearbeiter:	Land in Sicht		
lfd. Nummer:	<b>615</b>	Fläche: in m <sup>2</sup>	<b>0</b>	Länge in m:	<b>0</b>
Bestandestyp:	<b>0402 Fließendes Gewässer</b>				
Charakteristik:	namenlos				
		Bearbeiter:	Land in Sicht		
lfd. Nummer:	<b>616</b>	Fläche: in m <sup>2</sup>	<b>0</b>	Länge in m:	<b>0</b>
Bestandestyp:	<b>0402 Fließendes Gewässer</b>				
Charakteristik:	namenlos				
		Bearbeiter:	Land in Sicht		
lfd. Nummer:	<b>617</b>	Fläche: in m <sup>2</sup>	<b>0</b>	Länge in m:	<b>0</b>
Bestandestyp:	<b>0402 Fließendes Gewässer</b>				
Charakteristik:	namenlos				
		Bearbeiter:	Land in Sicht		
lfd. Nummer:	<b>618</b>	Fläche: in m <sup>2</sup>	<b>0</b>	Länge in m:	<b>0</b>
Bestandestyp:	<b>0402 Fließendes Gewässer</b>				
Charakteristik:	namenlos				
		Bearbeiter:	Land in Sicht		
lfd. Nummer:	<b>619</b>	Fläche: in m <sup>2</sup>	<b>0</b>	Länge in m:	<b>0</b>
Bestandestyp:	<b>0402 Fließendes Gewässer</b>				
Charakteristik:	namenlos				
		Bearbeiter:	Land in Sicht		
lfd. Nummer:	<b>620</b>	Fläche: in m <sup>2</sup>	<b>0</b>	Länge in m:	<b>0</b>
Bestandestyp:	<b>0402 Fließendes Gewässer</b>				
Charakteristik:	namenlos				
		Bearbeiter:	Land in Sicht		
lfd. Nummer:	<b>621</b>	Fläche: in m <sup>2</sup>	<b>0</b>	Länge in m:	<b>0</b>
Bestandestyp:	<b>0402 Fließendes Gewässer</b>				
Charakteristik:	namenlos				
		Bearbeiter:	Land in Sicht		
lfd. Nummer:	<b>622</b>	Fläche: in m <sup>2</sup>	<b>0</b>	Länge in m:	<b>0</b>
Bestandestyp:	<b>0402 Fließendes Gewässer</b>				
Charakteristik:	namenlos				
		Bearbeiter:	Land in Sicht		
lfd. Nummer:	<b>623</b>	Fläche: in m <sup>2</sup>	<b>0</b>	Länge in m:	<b>0</b>
Bestandestyp:	<b>0402 Fließendes Gewässer</b>				
Charakteristik:	namenlos				
		Bearbeiter:	Land in Sicht		
lfd. Nummer:	<b>624</b>	Fläche: in m <sup>2</sup>	<b>0</b>	Länge in m:	<b>0</b>
Bestandestyp:	<b>0402 Fließendes Gewässer</b>				
Charakteristik:	namenlos				
		Bearbeiter:	Land in Sicht		
lfd. Nummer:	<b>625</b>	Fläche: in m <sup>2</sup>	<b>0</b>	Länge in m:	<b>0</b>
Bestandestyp:	<b>0402 Fließendes Gewässer</b>				
Charakteristik:	namenlos				
		Bearbeiter:	Land in Sicht		

lfd. Nummer:	<b>626</b>	Fläche: in m <sup>2</sup>	<b>0</b>	Länge in m:	<b>0</b>
Bestandestyp:	<b>0402 Fließendes Gewässer</b>				
Charakteristik:	namenlos				
		Bearbeiter:	Land in Sicht		
lfd. Nummer:	<b>627</b>	Fläche: in m <sup>2</sup>	<b>0</b>	Länge in m:	<b>0</b>
Bestandestyp:	<b>0402 Fließendes Gewässer</b>				
Charakteristik:	namenlos				
		Bearbeiter:	Land in Sicht		
lfd. Nummer:	<b>628</b>	Fläche: in m <sup>2</sup>	<b>0</b>	Länge in m:	<b>0</b>
Bestandestyp:	<b>0402 Fließendes Gewässer</b>				
Charakteristik:	namenlos				
		Bearbeiter:	Land in Sicht		
lfd. Nummer:	<b>629</b>	Fläche: in m <sup>2</sup>	<b>0</b>	Länge in m:	<b>0</b>
Bestandestyp:	<b>0402 Fließendes Gewässer</b>				
Charakteristik:	namenlos				
		Bearbeiter:	Land in Sicht		
lfd. Nummer:	<b>630</b>	Fläche: in m <sup>2</sup>	<b>0</b>	Länge in m:	<b>0</b>
Bestandestyp:	<b>0402 Fließendes Gewässer</b>				
Charakteristik:	namenlos				
		Bearbeiter:	Land in Sicht		
lfd. Nummer:	<b>631</b>	Fläche: in m <sup>2</sup>	<b>0</b>	Länge in m:	<b>0</b>
Bestandestyp:	<b>0402 Fließendes Gewässer</b>				
Charakteristik:	namenlos				
		Bearbeiter:	Land in Sicht		
lfd. Nummer:	<b>632</b>	Fläche: in m <sup>2</sup>	<b>0</b>	Länge in m:	<b>0</b>
Bestandestyp:	<b>0402 Fließendes Gewässer</b>				
Charakteristik:	namenlos				
		Bearbeiter:	Land in Sicht		
lfd. Nummer:	<b>633</b>	Fläche: in m <sup>2</sup>	<b>0</b>	Länge in m:	<b>0</b>
Bestandestyp:	<b>0402 Fließendes Gewässer</b>				
Charakteristik:	namenlos				
		Bearbeiter:	Land in Sicht		
lfd. Nummer:	<b>634</b>	Fläche: in m <sup>2</sup>	<b>0</b>	Länge in m:	<b>0</b>
Bestandestyp:	<b>0402 Fließendes Gewässer</b>				
Charakteristik:	namenlos				
		Bearbeiter:	Land in Sicht		
lfd. Nummer:	<b>635</b>	Fläche: in m <sup>2</sup>	<b>0</b>	Länge in m:	<b>0</b>
Bestandestyp:	<b>0402 Fließendes Gewässer</b>				
Charakteristik:	namenlos				
		Bearbeiter:	Land in Sicht		
lfd. Nummer:	<b>636</b>	Fläche: in m <sup>2</sup>	<b>0</b>	Länge in m:	<b>0</b>
Bestandestyp:	<b>0402 Fließendes Gewässer</b>				
Charakteristik:	namenlos				
		Bearbeiter:	Land in Sicht		
lfd. Nummer:	<b>637</b>	Fläche: in m <sup>2</sup>	<b>0</b>	Länge in m:	<b>0</b>
Bestandestyp:	<b>0402 Fließendes Gewässer</b>				
Charakteristik:	namenlos				
		Bearbeiter:	Land in Sicht		

lfd. Nummer:	<b>638</b>	Fläche: in m <sup>2</sup>	<b>0</b>	Länge in m:	<b>0</b>
Bestandestyp:	<b>0402 Fließendes Gewässer</b>				
Charakteristik:	namenlos				
		Bearbeiter:	Land in Sicht		
lfd. Nummer:	<b>639</b>	Fläche: in m <sup>2</sup>	<b>0</b>	Länge in m:	<b>0</b>
Bestandestyp:	<b>0402 Fließendes Gewässer</b>				
Charakteristik:	namenlos				
		Bearbeiter:	Land in Sicht		
lfd. Nummer:	<b>640</b>	Fläche: in m <sup>2</sup>	<b>0</b>	Länge in m:	<b>0</b>
Bestandestyp:	<b>0402 Fließendes Gewässer</b>				
Charakteristik:	namenlos				
		Bearbeiter:	Land in Sicht		
lfd. Nummer:	<b>641</b>	Fläche: in m <sup>2</sup>	<b>0</b>	Länge in m:	<b>0</b>
Bestandestyp:	<b>0402 Fließendes Gewässer</b>				
Charakteristik:	namenlos				
		Bearbeiter:	Land in Sicht		
lfd. Nummer:	<b>642</b>	Fläche: in m <sup>2</sup>	<b>0</b>	Länge in m:	<b>0</b>
Bestandestyp:	<b>0402 Fließendes Gewässer</b>				
Charakteristik:	namenlos				
		Bearbeiter:	Land in Sicht		
lfd. Nummer:	<b>643</b>	Fläche: in m <sup>2</sup>	<b>0</b>	Länge in m:	<b>0</b>
Bestandestyp:	<b>0402 Fließendes Gewässer</b>				
Charakteristik:	namenlos				
		Bearbeiter:	Land in Sicht		
lfd. Nummer:	<b>644</b>	Fläche: in m <sup>2</sup>	<b>0</b>	Länge in m:	<b>0</b>
Bestandestyp:	<b>0402 Fließendes Gewässer</b>				
Charakteristik:	namenlos				
		Bearbeiter:	Land in Sicht		
lfd. Nummer:	<b>645</b>	Fläche: in m <sup>2</sup>	<b>0</b>	Länge in m:	<b>0</b>
Bestandestyp:	<b>0402 Fließendes Gewässer</b>				
Charakteristik:	namenlos				
		Bearbeiter:	Land in Sicht		
lfd. Nummer:	<b>646</b>	Fläche: in m <sup>2</sup>	<b>0</b>	Länge in m:	<b>0</b>
Bestandestyp:	<b>0402 Fließendes Gewässer</b>				
Charakteristik:	namenlos				
		Bearbeiter:	Land in Sicht		
lfd. Nummer:	<b>647</b>	Fläche: in m <sup>2</sup>	<b>0</b>	Länge in m:	<b>0</b>
Bestandestyp:	<b>0402 Fließendes Gewässer</b>				
Charakteristik:	namenlos				
		Bearbeiter:	Land in Sicht		
lfd. Nummer:	<b>648</b>	Fläche: in m <sup>2</sup>	<b>0</b>	Länge in m:	<b>0</b>
Bestandestyp:	<b>0402 Fließendes Gewässer</b>				
Charakteristik:	namenlos				
		Bearbeiter:	Land in Sicht		
lfd. Nummer:	<b>649</b>	Fläche: in m <sup>2</sup>	<b>0</b>	Länge in m:	<b>0</b>
Bestandestyp:	<b>0402 Fließendes Gewässer</b>				
Charakteristik:	namenlos				
		Bearbeiter:	Land in Sicht		

lfd. Nummer:	<b>650</b>	Fläche: in m <sup>2</sup>	<b>0</b>	Länge in m:	<b>0</b>
Bestandestyp:	<b>0402 Fließendes Gewässer</b>				
Charakteristik:	namenlos				
		Bearbeiter:	Land in Sicht		
lfd. Nummer:	<b>651</b>	Fläche: in m <sup>2</sup>	<b>0</b>	Länge in m:	<b>0</b>
Bestandestyp:	<b>0402 Fließendes Gewässer</b>				
Charakteristik:	namenlos				
		Bearbeiter:	Land in Sicht		
lfd. Nummer:	<b>652</b>	Fläche: in m <sup>2</sup>	<b>0</b>	Länge in m:	<b>0</b>
Bestandestyp:	<b>0402 Fließendes Gewässer</b>				
Charakteristik:	namenlos				
		Bearbeiter:	Land in Sicht		
lfd. Nummer:	<b>653</b>	Fläche: in m <sup>2</sup>	<b>0</b>	Länge in m:	<b>0</b>
Bestandestyp:	<b>0402 Fließendes Gewässer</b>				
Charakteristik:	namenlos				
		Bearbeiter:	Land in Sicht		
lfd. Nummer:	<b>654</b>	Fläche: in m <sup>2</sup>	<b>0</b>	Länge in m:	<b>0</b>
Bestandestyp:	<b>0402 Fließendes Gewässer</b>				
Charakteristik:	namenlos				
		Bearbeiter:	Land in Sicht		
lfd. Nummer:	<b>655</b>	Fläche: in m <sup>2</sup>	<b>0</b>	Länge in m:	<b>0</b>
Bestandestyp:	<b>0402 Fließendes Gewässer</b>				
Charakteristik:	namenlos				
		Bearbeiter:	Land in Sicht		
lfd. Nummer:	<b>656</b>	Fläche: in m <sup>2</sup>	<b>0</b>	Länge in m:	<b>0</b>
Bestandestyp:	<b>0402 Fließendes Gewässer</b>				
Charakteristik:	namenlos				
		Bearbeiter:	Land in Sicht		
lfd. Nummer:	<b>657</b>	Fläche: in m <sup>2</sup>	<b>0</b>	Länge in m:	<b>0</b>
Bestandestyp:	<b>0402 Fließendes Gewässer</b>				
Charakteristik:	namenlos				
		Bearbeiter:	Land in Sicht		
lfd. Nummer:	<b>658</b>	Fläche: in m <sup>2</sup>	<b>0</b>	Länge in m:	<b>0</b>
Bestandestyp:	<b>0402 Fließendes Gewässer</b>				
Charakteristik:	namenlos				
		Bearbeiter:	Land in Sicht		
lfd. Nummer:	<b>659</b>	Fläche: in m <sup>2</sup>	<b>0</b>	Länge in m:	<b>0</b>
Bestandestyp:	<b>0402 Fließendes Gewässer</b>				
Charakteristik:	Rumpelgraben				
		Bearbeiter:	Land in Sicht		
lfd. Nummer:	<b>660</b>	Fläche: in m <sup>2</sup>	<b>0</b>	Länge in m:	<b>0</b>
Bestandestyp:	<b>0402 Fließendes Gewässer</b>				
Charakteristik:	namenlos				
		Bearbeiter:	Land in Sicht		
lfd. Nummer:	<b>661</b>	Fläche: in m <sup>2</sup>	<b>0</b>	Länge in m:	<b>0</b>
Bestandestyp:	<b>0402 Fließendes Gewässer</b>				
Charakteristik:	namenlos				
		Bearbeiter:	Land in Sicht		

lfd. Nummer:	<b>662</b>	Fläche: in m <sup>2</sup>	<b>0</b>	Länge in m:	<b>0</b>
Bestandestyp:	<b>0402 Fließendes Gewässer</b>				
Charakteristik:	namenlos				
		Bearbeiter:	Land in Sicht		
lfd. Nummer:	<b>663</b>	Fläche: in m <sup>2</sup>	<b>0</b>	Länge in m:	<b>0</b>
Bestandestyp:	<b>0402 Fließendes Gewässer</b>				
Charakteristik:	namenlos				
		Bearbeiter:	Land in Sicht		
lfd. Nummer:	<b>664</b>	Fläche: in m <sup>2</sup>	<b>0</b>	Länge in m:	<b>0</b>
Bestandestyp:	<b>0402 Fließendes Gewässer</b>				
Charakteristik:	namenlos				
		Bearbeiter:	Land in Sicht		
lfd. Nummer:	<b>665</b>	Fläche: in m <sup>2</sup>	<b>0</b>	Länge in m:	<b>0</b>
Bestandestyp:	<b>0402 Fließendes Gewässer</b>				
Charakteristik:	namenlos				
		Bearbeiter:	Land in Sicht		
lfd. Nummer:	<b>666</b>	Fläche: in m <sup>2</sup>	<b>0</b>	Länge in m:	<b>0</b>
Bestandestyp:	<b>0402 Fließendes Gewässer</b>				
Charakteristik:	namenlos				
		Bearbeiter:	Land in Sicht		
lfd. Nummer:	<b>667</b>	Fläche: in m <sup>2</sup>	<b>0</b>	Länge in m:	<b>0</b>
Bestandestyp:	<b>0402 Fließendes Gewässer</b>				
Charakteristik:	namenlos				
		Bearbeiter:	Land in Sicht		
lfd. Nummer:	<b>668</b>	Fläche: in m <sup>2</sup>	<b>0</b>	Länge in m:	<b>0</b>
Bestandestyp:	<b>0402 Fließendes Gewässer</b>				
Charakteristik:	namenlos				
		Bearbeiter:	Land in Sicht		
lfd. Nummer:	<b>669</b>	Fläche: in m <sup>2</sup>	<b>0</b>	Länge in m:	<b>0</b>
Bestandestyp:	<b>0402 Fließendes Gewässer</b>				
Charakteristik:	namenlos				
		Bearbeiter:	Land in Sicht		
lfd. Nummer:	<b>670</b>	Fläche: in m <sup>2</sup>	<b>0</b>	Länge in m:	<b>0</b>
Bestandestyp:	<b>0402 Fließendes Gewässer</b>				
Charakteristik:	namenlos				
		Bearbeiter:	Land in Sicht		
lfd. Nummer:	<b>671</b>	Fläche: in m <sup>2</sup>	<b>0</b>	Länge in m:	<b>0</b>
Bestandestyp:	<b>0402 Fließendes Gewässer</b>				
Charakteristik:	namenlos				
		Bearbeiter:	Land in Sicht		
lfd. Nummer:	<b>672</b>	Fläche: in m <sup>2</sup>	<b>0</b>	Länge in m:	<b>0</b>
Bestandestyp:	<b>0402 Fließendes Gewässer</b>				
Charakteristik:	namenlos				
		Bearbeiter:	Land in Sicht		
lfd. Nummer:	<b>673</b>	Fläche: in m <sup>2</sup>	<b>0</b>	Länge in m:	<b>0</b>
Bestandestyp:	<b>0206 Baumreihe, Allee</b>				
Charakteristik:					
		Bearbeiter:	Land in Sicht		



lfd. Nummer:	<b>678</b>	Fläche: in m <sup>2</sup>	<b>0</b>	Länge in m:	<b>0</b>
Bestandestyp:	<b>0203 Heckenzug</b>				
Charakteristik:					
		Bearbeiter:	Land in Sicht		
lfd. Nummer:	<b>679</b>	Fläche: in m <sup>2</sup>	<b>0</b>	Länge in m:	<b>0</b>
Bestandestyp:	<b>0203 Heckenzug</b>				
Charakteristik:					
		Bearbeiter:	Land in Sicht		
lfd. Nummer:	<b>680</b>	Fläche: in m <sup>2</sup>	<b>0</b>	Länge in m:	<b>0</b>
Bestandestyp:	<b>0206 Baumreihe, Allee</b>				
Charakteristik:					
		Bearbeiter:	Land in Sicht		
lfd. Nummer:	<b>681</b>	Fläche: in m <sup>2</sup>	<b>0</b>	Länge in m:	<b>0</b>
Bestandestyp:	<b>0203 Heckenzug</b>				
Charakteristik:					
		Bearbeiter:	Land in Sicht		
lfd. Nummer:	<b>682</b>	Fläche: in m <sup>2</sup>	<b>0</b>	Länge in m:	<b>0</b>
Bestandestyp:	<b>0203 Heckenzug</b>				
Charakteristik:					
		Bearbeiter:	Land in Sicht		
lfd. Nummer:	<b>683</b>	Fläche: in m <sup>2</sup>	<b>0</b>	Länge in m:	<b>0</b>
Bestandestyp:	<b>0203 Heckenzug</b>				
Charakteristik:					
		Bearbeiter:	Land in Sicht		
lfd. Nummer:	<b>684</b>	Fläche: in m <sup>2</sup>	<b>0</b>	Länge in m:	<b>0</b>
Bestandestyp:	<b>0203 Heckenzug</b>				
Charakteristik:					
		Bearbeiter:	Land in Sicht		
lfd. Nummer:	<b>685</b>	Fläche: in m <sup>2</sup>	<b>0</b>	Länge in m:	<b>0</b>
Bestandestyp:	<b>0206 Baumreihe, Allee</b>				
Charakteristik:					
		Bearbeiter:	Land in Sicht		
lfd. Nummer:	<b>686</b>	Fläche: in m <sup>2</sup>	<b>0</b>	Länge in m:	<b>0</b>
Bestandestyp:	<b>0206 Baumreihe, Allee</b>				
Charakteristik:					
		Bearbeiter:	Land in Sicht		
lfd. Nummer:	<b>687</b>	Fläche: in m <sup>2</sup>	<b>0</b>	Länge in m:	<b>0</b>
Bestandestyp:	<b>0206 Baumreihe, Allee</b>				
Charakteristik:					
		Bearbeiter:	Land in Sicht		
lfd. Nummer:	<b>688</b>	Fläche: in m <sup>2</sup>	<b>0</b>	Länge in m:	<b>0</b>
Bestandestyp:	<b>0206 Baumreihe, Allee</b>				
Charakteristik:					
		Bearbeiter:	Land in Sicht		
lfd. Nummer:	<b>689</b>	Fläche: in m <sup>2</sup>	<b>0</b>	Länge in m:	<b>0</b>
Bestandestyp:	<b>0206 Baumreihe, Allee</b>				
Charakteristik:					
		Bearbeiter:	Land in Sicht		

lfd. Nummer:	<b>690</b>	Fläche: in m <sup>2</sup>	<b>0</b>	Länge in m:	<b>0</b>
Bestandestyp:	<b>0206 Baumreihe, Allee</b>				
Charakteristik:					
		Bearbeiter:	Land in Sicht		
lfd. Nummer:	<b>691</b>	Fläche: in m <sup>2</sup>	<b>0</b>	Länge in m:	<b>0</b>
Bestandestyp:	<b>0206 Baumreihe, Allee</b>				
Charakteristik:					
		Bearbeiter:	Land in Sicht		
lfd. Nummer:	<b>692</b>	Fläche: in m <sup>2</sup>	<b>0</b>	Länge in m:	<b>0</b>
Bestandestyp:	<b>0206 Baumreihe, Allee</b>				
Charakteristik:					
		Bearbeiter:	Land in Sicht		
lfd. Nummer:	<b>694</b>	Fläche: in m <sup>2</sup>	<b>0</b>	Länge in m:	<b>0</b>
Bestandestyp:	<b>0206 Baumreihe, Allee</b>				
Charakteristik:					
		Bearbeiter:	Land in Sicht		
lfd. Nummer:	<b>695</b>	Fläche: in m <sup>2</sup>	<b>0</b>	Länge in m:	<b>0</b>
Bestandestyp:	<b>0206 Baumreihe, Allee</b>				
Charakteristik:					
		Bearbeiter:	Land in Sicht		
lfd. Nummer:	<b>696</b>	Fläche: in m <sup>2</sup>	<b>0</b>	Länge in m:	<b>0</b>
Bestandestyp:	<b>0206 Baumreihe, Allee</b>				
Charakteristik:					
		Bearbeiter:	Land in Sicht		
lfd. Nummer:	<b>697</b>	Fläche: in m <sup>2</sup>	<b>0</b>	Länge in m:	<b>0</b>
Bestandestyp:	<b>0203 Heckenzug</b>				
Charakteristik:					
		Bearbeiter:	Land in Sicht		
lfd. Nummer:	<b>698</b>	Fläche: in m <sup>2</sup>	<b>0</b>	Länge in m:	<b>0</b>
Bestandestyp:	<b>0203 Heckenzug</b>				
Charakteristik:	mit einer sw-exponierten Böschung				
		Bearbeiter:	Land in Sicht		
lfd. Nummer:	<b>701</b>	Fläche: in m <sup>2</sup>	<b>0</b>	Länge in m:	<b>0</b>
Bestandestyp:	<b>0206 Baumreihe, Allee</b>				
Charakteristik:					
		Bearbeiter:	Land in Sicht		
lfd. Nummer:	<b>702</b>	Fläche: in m <sup>2</sup>	<b>0</b>	Länge in m:	<b>0</b>
Bestandestyp:	<b>0206 Baumreihe, Allee</b>				
Charakteristik:					
		Bearbeiter:	Land in Sicht		
lfd. Nummer:	<b>703</b>	Fläche: in m <sup>2</sup>	<b>0</b>	Länge in m:	<b>0</b>
Bestandestyp:	<b>0203 Heckenzug</b>				
Charakteristik:					
		Bearbeiter:	Land in Sicht		
lfd. Nummer:	<b>704</b>	Fläche: in m <sup>2</sup>	<b>0</b>	Länge in m:	<b>0</b>
Bestandestyp:	<b>0206 Baumreihe, Allee</b>				
Charakteristik:					
		Bearbeiter:	Land in Sicht		

lfd. Nummer:	<b>705</b>	Fläche: in m <sup>2</sup>	<b>0</b>	Länge in m:	<b>0</b>
Bestandestyp:	<b>0206 Baumreihe, Allee</b>				
Charakteristik:					
		Bearbeiter:	Land in Sicht		
lfd. Nummer:	<b>706</b>	Fläche: in m <sup>2</sup>	<b>0</b>	Länge in m:	<b>0</b>
Bestandestyp:	<b>0206 Baumreihe, Allee</b>				
Charakteristik:					
		Bearbeiter:	Land in Sicht		
lfd. Nummer:	<b>707</b>	Fläche: in m <sup>2</sup>	<b>0</b>	Länge in m:	<b>0</b>
Bestandestyp:	<b>0206 Baumreihe, Allee</b>				
Charakteristik:					
		Bearbeiter:	Land in Sicht		
lfd. Nummer:	<b>708</b>	Fläche: in m <sup>2</sup>	<b>0</b>	Länge in m:	<b>0</b>
Bestandestyp:	<b>0206 Baumreihe, Allee</b>				
Charakteristik:					
		Bearbeiter:	Land in Sicht		
lfd. Nummer:	<b>709</b>	Fläche: in m <sup>2</sup>	<b>0</b>	Länge in m:	<b>0</b>
Bestandestyp:	<b>0206 Baumreihe, Allee</b>				
Charakteristik:					
		Bearbeiter:	Land in Sicht		
lfd. Nummer:	<b>710</b>	Fläche: in m <sup>2</sup>	<b>0</b>	Länge in m:	<b>0</b>
Bestandestyp:	<b>0206 Baumreihe, Allee</b>				
Charakteristik:					
		Bearbeiter:	Land in Sicht		
lfd. Nummer:	<b>711</b>	Fläche: in m <sup>2</sup>	<b>0</b>	Länge in m:	<b>0</b>
Bestandestyp:	<b>0203 Heckenzug</b>				
Charakteristik:					
		Bearbeiter:	Land in Sicht		
lfd. Nummer:	<b>712</b>	Fläche: in m <sup>2</sup>	<b>0</b>	Länge in m:	<b>0</b>
Bestandestyp:	<b>0203 Heckenzug</b>				
Charakteristik:					
		Bearbeiter:	Land in Sicht		
lfd. Nummer:	<b>713</b>	Fläche: in m <sup>2</sup>	<b>0</b>	Länge in m:	<b>0</b>
Bestandestyp:	<b>0203 Heckenzug</b>				
Charakteristik:					
		Bearbeiter:	Land in Sicht		
lfd. Nummer:	<b>714</b>	Fläche: in m <sup>2</sup>	<b>0</b>	Länge in m:	<b>0</b>
Bestandestyp:	<b>0206 Baumreihe, Allee</b>				
Charakteristik:					
		Bearbeiter:	Land in Sicht		
lfd. Nummer:	<b>715</b>	Fläche: in m <sup>2</sup>	<b>0</b>	Länge in m:	<b>0</b>
Bestandestyp:	<b>0203 Heckenzug</b>				
Charakteristik:					
		Bearbeiter:	Land in Sicht		
lfd. Nummer:	<b>716</b>	Fläche: in m <sup>2</sup>	<b>0</b>	Länge in m:	<b>0</b>
Bestandestyp:	<b>0203 Heckenzug</b>				
Charakteristik:					
		Bearbeiter:	Land in Sicht		

lfd. Nummer:	<b>717</b>	Fläche: in m <sup>2</sup>	<b>0</b>	Länge in m:	<b>0</b>
Bestandestyp:	<b>0203 Heckenzug</b>				
Charakteristik:					
		Bearbeiter:	Land in Sicht		
lfd. Nummer:	<b>718</b>	Fläche: in m <sup>2</sup>	<b>0</b>	Länge in m:	<b>0</b>
Bestandestyp:	<b>0203 Heckenzug</b>				
Charakteristik:					
		Bearbeiter:	Land in Sicht		
lfd. Nummer:	<b>719</b>	Fläche: in m <sup>2</sup>	<b>0</b>	Länge in m:	<b>0</b>
Bestandestyp:	<b>0203 Heckenzug</b>				
Charakteristik:					
		Bearbeiter:	Land in Sicht		
lfd. Nummer:	<b>720</b>	Fläche: in m <sup>2</sup>	<b>0</b>	Länge in m:	<b>0</b>
Bestandestyp:	<b>0206 Baumreihe, Allee</b>				
Charakteristik:					
		Bearbeiter:	Land in Sicht		
lfd. Nummer:	<b>721</b>	Fläche: in m <sup>2</sup>	<b>0</b>	Länge in m:	<b>0</b>
Bestandestyp:	<b>0203 Heckenzug</b>				
Charakteristik:					
		Bearbeiter:	Land in Sicht		
lfd. Nummer:	<b>722</b>	Fläche: in m <sup>2</sup>	<b>0</b>	Länge in m:	<b>0</b>
Bestandestyp:	<b>0203 Heckenzug</b>				
Charakteristik:					
		Bearbeiter:	Land in Sicht		
lfd. Nummer:	<b>723</b>	Fläche: in m <sup>2</sup>	<b>0</b>	Länge in m:	<b>0</b>
Bestandestyp:	<b>0203 Heckenzug</b>				
Charakteristik:					
		Bearbeiter:	Land in Sicht		
lfd. Nummer:	<b>724</b>	Fläche: in m <sup>2</sup>	<b>0</b>	Länge in m:	<b>0</b>
Bestandestyp:	<b>0203 Heckenzug</b>				
Charakteristik:					
		Bearbeiter:	Land in Sicht		
lfd. Nummer:	<b>725</b>	Fläche: in m <sup>2</sup>	<b>0</b>	Länge in m:	<b>0</b>
Bestandestyp:	<b>0203 Heckenzug</b>				
Charakteristik:					
		Bearbeiter:	Land in Sicht		
lfd. Nummer:	<b>726</b>	Fläche: in m <sup>2</sup>	<b>0</b>	Länge in m:	<b>0</b>
Bestandestyp:	<b>0203 Heckenzug</b>				
Charakteristik:					
		Bearbeiter:	Land in Sicht		
lfd. Nummer:	<b>727</b>	Fläche: in m <sup>2</sup>	<b>0</b>	Länge in m:	<b>0</b>
Bestandestyp:	<b>0206 Baumreihe, Allee</b>				
Charakteristik:					
		Bearbeiter:	Land in Sicht		
lfd. Nummer:	<b>728</b>	Fläche: in m <sup>2</sup>	<b>0</b>	Länge in m:	<b>0</b>
Bestandestyp:	<b>0203 Heckenzug</b>				
Charakteristik:					
		Bearbeiter:	Land in Sicht		

lfd. Nummer:	<b>729</b>	Fläche: in m <sup>2</sup>	<b>0</b>	Länge in m:	<b>0</b>
Bestandestyp:	<b>0210 Markante (landschaftsprägende) Geländeböschung</b>				
Charakteristik:	Geländekante, nordexponiert				
	Bearbeiter: Land in Sicht				
lfd. Nummer:	<b>730</b>	Fläche: in m <sup>2</sup>	<b>0</b>	Länge in m:	<b>0</b>
Bestandestyp:	<b>0210 Markante (landschaftsprägende) Geländeböschung</b>				
Charakteristik:	Ackerrain westexponiert				
	Bearbeiter: Land in Sicht				
lfd. Nummer:	<b>731</b>	Fläche: in m <sup>2</sup>	<b>0</b>	Länge in m:	<b>0</b>
Bestandestyp:	<b>0210 Markante (landschaftsprägende) Geländeböschung</b>				
Charakteristik:	Ackerrain westexponiert				
	Bearbeiter: Land in Sicht				
lfd. Nummer:	<b>732</b>	Fläche: in m <sup>2</sup>	<b>0</b>	Länge in m:	<b>0</b>
Bestandestyp:	<b>0210 Markante (landschaftsprägende) Geländeböschung</b>				
Charakteristik:	Ackerrain westexponiert				
	Bearbeiter: Land in Sicht				
lfd. Nummer:	<b>733</b>	Fläche: in m <sup>2</sup>	<b>0</b>	Länge in m:	<b>0</b>
Bestandestyp:	<b>0210 Markante (landschaftsprägende) Geländeböschung</b>				
Charakteristik:	Ackerrain westexponiert				
	Bearbeiter: Land in Sicht				
lfd. Nummer:	<b>734</b>	Fläche: in m <sup>2</sup>	<b>0</b>	Länge in m:	<b>0</b>
Bestandestyp:	<b>0210 Markante (landschaftsprägende) Geländeböschung</b>				
Charakteristik:	Wiesenböschung westexponiert				
	Bearbeiter: Land in Sicht				
lfd. Nummer:	<b>735</b>	Fläche: in m <sup>2</sup>	<b>0</b>	Länge in m:	<b>0</b>
Bestandestyp:	<b>0210 Markante (landschaftsprägende) Geländeböschung</b>				
Charakteristik:	Ackerrain südost exponiert				
	Bearbeiter: Land in Sicht				
lfd. Nummer:	<b>736</b>	Fläche: in m <sup>2</sup>	<b>0</b>	Länge in m:	<b>0</b>
Bestandestyp:	<b>0210 Markante (landschaftsprägende) Geländeböschung</b>				
Charakteristik:	Ackerrain südost exponiert				
	Bearbeiter: Land in Sicht				
lfd. Nummer:	<b>737</b>	Fläche: in m <sup>2</sup>	<b>0</b>	Länge in m:	<b>0</b>
Bestandestyp:	<b>0210 Markante (landschaftsprägende) Geländeböschung</b>				
Charakteristik:	Wiesenböschung westexponiert				
	Bearbeiter: Land in Sicht				
lfd. Nummer:	<b>738</b>	Fläche: in m <sup>2</sup>	<b>0</b>	Länge in m:	<b>0</b>
Bestandestyp:	<b>0206 Baumreihe, Allee</b>				
Charakteristik:					
	Bearbeiter: Land in Sicht				
lfd. Nummer:	<b>739</b>	Fläche: in m <sup>2</sup>	<b>0</b>	Länge in m:	<b>0</b>
Bestandestyp:	<b>0203 Heckenzug</b>				
Charakteristik:					
	Bearbeiter: Land in Sicht				
lfd. Nummer:	<b>740</b>	Fläche: in m <sup>2</sup>	<b>0</b>	Länge in m:	<b>0</b>
Bestandestyp:	<b>0210 Markante (landschaftsprägende) Geländeböschung</b>				
Charakteristik:					
	Bearbeiter: 41119_740				

lfd. Nummer:	<b>741</b>	Fläche: in m <sup>2</sup>	<b>0</b>	Länge in m:	<b>0</b>
Bestandestyp:	<b>0210 Markante (landschaftsprägende) Geländeböschung</b>				
Charakteristik:	Bearbeiter: 41119_740				
lfd. Nummer:	<b>742</b>	Fläche: in m <sup>2</sup>	<b>0</b>	Länge in m:	<b>0</b>
Bestandestyp:	<b>0206 Baumreihe, Allee</b>				
Charakteristik:	Bearbeiter: Land in Sicht				
lfd. Nummer:	<b>743</b>	Fläche: in m <sup>2</sup>	<b>0</b>	Länge in m:	<b>0</b>
Bestandestyp:	<b>0203 Heckenzug</b>				
Charakteristik:	Bearbeiter: Land in Sicht				
lfd. Nummer:	<b>744</b>	Fläche: in m <sup>2</sup>	<b>0</b>	Länge in m:	<b>0</b>
Bestandestyp:	<b>0206 Baumreihe, Allee</b>				
Charakteristik:	Bearbeiter: Land in Sicht				
lfd. Nummer:	<b>745</b>	Fläche: in m <sup>2</sup>	<b>0</b>	Länge in m:	<b>0</b>
Bestandestyp:	<b>0203 Heckenzug</b>				
Charakteristik:	Bearbeiter: Land in Sicht				
lfd. Nummer:	<b>746</b>	Fläche: in m <sup>2</sup>	<b>0</b>	Länge in m:	<b>0</b>
Bestandestyp:	<b>0206 Baumreihe, Allee</b>				
Charakteristik:	Bearbeiter: Land in Sicht				
lfd. Nummer:	<b>747</b>	Fläche: in m <sup>2</sup>	<b>0</b>	Länge in m:	<b>0</b>
Bestandestyp:	<b>0203 Heckenzug</b>				
Charakteristik:	Bearbeiter: Land in Sicht				
lfd. Nummer:	<b>748</b>	Fläche: in m <sup>2</sup>	<b>0</b>	Länge in m:	<b>0</b>
Bestandestyp:	<b>0203 Heckenzug</b>				
Charakteristik:	Bearbeiter: Land in Sicht				
lfd. Nummer:	<b>900</b>	Fläche: in m <sup>2</sup>	<b>0</b>	Länge in m:	<b>0</b>
Bestandestyp:	<b>0207 Markanter Einzelbaum</b>				
Charakteristik:	Bearbeiter: Land in Sicht				
lfd. Nummer:	<b>901</b>	Fläche: in m <sup>2</sup>	<b>0</b>	Länge in m:	<b>0</b>
Bestandestyp:	<b>0207 Markanter Einzelbaum</b>				
Charakteristik:	Bearbeiter: Land in Sicht				
lfd. Nummer:	<b>902</b>	Fläche: in m <sup>2</sup>	<b>0</b>	Länge in m:	<b>0</b>
Bestandestyp:	<b>0207 Markanter Einzelbaum</b>				
Charakteristik:	Bearbeiter: Land in Sicht				
lfd. Nummer:	<b>903</b>	Fläche: in m <sup>2</sup>	<b>0</b>	Länge in m:	<b>0</b>
Bestandestyp:	<b>0207 Markanter Einzelbaum</b>				
Charakteristik:	Bearbeiter: Land in Sicht				



lfd. Nummer:	<b>904</b>	Fläche: in m <sup>2</sup>	<b>0</b>	Länge in m:	<b>0</b>
Bestandestyp:	<b>0207 Markanter Einzelbaum</b>				
Charakteristik:					
	Bearbeiter: Land in Sicht				
lfd. Nummer:	<b>905</b>	Fläche: in m <sup>2</sup>	<b>0</b>	Länge in m:	<b>0</b>
Bestandestyp:	<b>0207 Markanter Einzelbaum</b>				
Charakteristik:					
	Bearbeiter: Land in Sicht				
lfd. Nummer:	<b>906</b>	Fläche: in m <sup>2</sup>	<b>0</b>	Länge in m:	<b>0</b>
Bestandestyp:	<b>0207 Markanter Einzelbaum</b>				
Charakteristik:					
	Bearbeiter: Land in Sicht				
lfd. Nummer:	<b>907</b>	Fläche: in m <sup>2</sup>	<b>0</b>	Länge in m:	<b>0</b>
Bestandestyp:	<b>0207 Markanter Einzelbaum</b>				
Charakteristik:					
	Bearbeiter: Land in Sicht				
lfd. Nummer:	<b>908</b>	Fläche: in m <sup>2</sup>	<b>0</b>	Länge in m:	<b>0</b>
Bestandestyp:	<b>0207 Markanter Einzelbaum</b>				
Charakteristik:					
	Bearbeiter: Land in Sicht				
lfd. Nummer:	<b>909</b>	Fläche: in m <sup>2</sup>	<b>0</b>	Länge in m:	<b>0</b>
Bestandestyp:	<b>0207 Markanter Einzelbaum</b>				
Charakteristik:					
	Bearbeiter: Land in Sicht				
lfd. Nummer:	<b>910</b>	Fläche: in m <sup>2</sup>	<b>0</b>	Länge in m:	<b>0</b>
Bestandestyp:	<b>0209 Einzelfelsformation &lt;1ha außerhalb von Wäldern/Forsten</b>				
Charakteristik:					
	Bearbeiter: Land in Sicht				
lfd. Nummer:	<b>911</b>	Fläche: in m <sup>2</sup>	<b>0</b>	Länge in m:	<b>0</b>
Bestandestyp:	<b>0209 Einzelfelsformation &lt;1ha außerhalb von Wäldern/Forsten</b>				
Charakteristik:					
	Bearbeiter: Land in Sicht				
lfd. Nummer:	<b>912</b>	Fläche: in m <sup>2</sup>	<b>0</b>	Länge in m:	<b>0</b>
Bestandestyp:	<b>0209 Einzelfelsformation &lt;1ha außerhalb von Wäldern/Forsten</b>				
Charakteristik:					
	Bearbeiter: Land in Sicht				
lfd. Nummer:	<b>913</b>	Fläche: in m <sup>2</sup>	<b>0</b>	Länge in m:	<b>0</b>
Bestandestyp:	<b>0209 Einzelfelsformation &lt;1ha außerhalb von Wäldern/Forsten</b>				
Charakteristik:					
	Bearbeiter: Land in Sicht				
lfd. Nummer:	<b>914</b>	Fläche: in m <sup>2</sup>	<b>0</b>	Länge in m:	<b>0</b>
Bestandestyp:	<b>0209 Einzelfelsformation &lt;1ha außerhalb von Wäldern/Forsten</b>				
Charakteristik:					
	Bearbeiter: Land in Sicht				
lfd. Nummer:	<b>915</b>	Fläche: in m <sup>2</sup>	<b>0</b>	Länge in m:	<b>0</b>
Bestandestyp:	<b>0209 Einzelfelsformation &lt;1ha außerhalb von Wäldern/Forsten</b>				
Charakteristik:					
	Bearbeiter: Land in Sicht				

lfd. Nummer:	<b>916</b>	Fläche: in m <sup>2</sup>	<b>0</b>	Länge in m:	<b>0</b>
Bestandestyp:	<b>0209 Einzelfelsformation &lt;1ha außerhalb von Wäldern/Forsten</b>				
Charakteristik:					
	Bearbeiter: Land in Sicht				
lfd. Nummer:	<b>917</b>	Fläche: in m <sup>2</sup>	<b>0</b>	Länge in m:	<b>0</b>
Bestandestyp:	<b>0209 Einzelfelsformation &lt;1ha außerhalb von Wäldern/Forsten</b>				
Charakteristik:					
	Bearbeiter: Land in Sicht				
lfd. Nummer:	<b>918</b>	Fläche: in m <sup>2</sup>	<b>0</b>	Länge in m:	<b>0</b>
Bestandestyp:	<b>0209 Einzelfelsformation &lt;1ha außerhalb von Wäldern/Forsten</b>				
Charakteristik:					
	Bearbeiter: Land in Sicht				
lfd. Nummer:	<b>919</b>	Fläche: in m <sup>2</sup>	<b>0</b>	Länge in m:	<b>0</b>
Bestandestyp:	<b>0209 Einzelfelsformation &lt;1ha außerhalb von Wäldern/Forsten</b>				
Charakteristik:					
	Bearbeiter: Land in Sicht				
lfd. Nummer:	<b>920</b>	Fläche: in m <sup>2</sup>	<b>0</b>	Länge in m:	<b>0</b>
Bestandestyp:	<b>0209 Einzelfelsformation &lt;1ha außerhalb von Wäldern/Forsten</b>				
Charakteristik:					
	Bearbeiter: Land in Sicht				
lfd. Nummer:	<b>921</b>	Fläche: in m <sup>2</sup>	<b>0</b>	Länge in m:	<b>0</b>
Bestandestyp:	<b>0209 Einzelfelsformation &lt;1ha außerhalb von Wäldern/Forsten</b>				
Charakteristik:					
	Bearbeiter: Land in Sicht				
lfd. Nummer:	<b>1000</b>	Fläche: in m <sup>2</sup>	<b>0</b>	Länge in m:	<b>0</b>
Bestandestyp:	<b>0202 Uferbegleitgehölz</b>				
Charakteristik:					
	Bearbeiter: Land in Sicht				
lfd. Nummer:	<b>1001</b>	Fläche: in m <sup>2</sup>	<b>0</b>	Länge in m:	<b>0</b>
Bestandestyp:	<b>0102 Nadelwald/Nadelholzforst</b>				
Charakteristik:					
	Bearbeiter: Land in Sicht				
lfd. Nummer:	<b>1002</b>	Fläche: in m <sup>2</sup>	<b>0</b>	Länge in m:	<b>0</b>
Bestandestyp:	<b>0102 Nadelwald/Nadelholzforst</b>				
Charakteristik:					
	Bearbeiter: Land in Sicht				
lfd. Nummer:	<b>1003</b>	Fläche: in m <sup>2</sup>	<b>0</b>	Länge in m:	<b>0</b>
Bestandestyp:	<b>0204 Streuobstbestand (Streuobstwiese/-weide, Obstbaumreihen)</b>				
Charakteristik:					
	Bearbeiter: Land in Sicht				
lfd. Nummer:	<b>1004</b>	Fläche: in m <sup>2</sup>	<b>0</b>	Länge in m:	<b>0</b>
Bestandestyp:	<b>0204 Streuobstbestand (Streuobstwiese/-weide, Obstbaumreihen)</b>				
Charakteristik:					
	Bearbeiter: Land in Sicht				
lfd. Nummer:	<b>1005</b>	Fläche: in m <sup>2</sup>	<b>0</b>	Länge in m:	<b>0</b>
Bestandestyp:	<b>0202 Uferbegleitgehölz</b>				
Charakteristik:					
	Bearbeiter: Land in Sicht				

lfd. Nummer:	<b>1006</b>	Fläche: in m <sup>2</sup>	<b>0</b>	Länge in m:	<b>0</b>
Bestandestyp:	<b>0203 Heckenzug</b>				
Charakteristik:					
		Bearbeiter:	Land in Sicht		
lfd. Nummer:	<b>1007</b>	Fläche: in m <sup>2</sup>	<b>0</b>	Länge in m:	<b>0</b>
Bestandestyp:	<b>0204 Streuobstbestand (Streuobstwiese/-weide, Obstbaumreihen)</b>				
Charakteristik:					
		Bearbeiter:	Land in Sicht		
lfd. Nummer:	<b>1008</b>	Fläche: in m <sup>2</sup>	<b>0</b>	Länge in m:	<b>0</b>
Bestandestyp:	<b>0206 Baumreihe, Allee</b>				
Charakteristik:					
		Bearbeiter:	Land in Sicht		
lfd. Nummer:	<b>1009</b>	Fläche: in m <sup>2</sup>	<b>0</b>	Länge in m:	<b>0</b>
Bestandestyp:	<b>0104 Laubwald/Laubholzforst</b>				
Charakteristik:					
		Bearbeiter:	Land in Sicht		
lfd. Nummer:	<b>1010</b>	Fläche: in m <sup>2</sup>	<b>0</b>	Länge in m:	<b>0</b>
Bestandestyp:	<b>0203 Heckenzug</b>				
Charakteristik:					
		Bearbeiter:	Land in Sicht		
lfd. Nummer:	<b>1011</b>	Fläche: in m <sup>2</sup>	<b>0</b>	Länge in m:	<b>0</b>
Bestandestyp:	<b>0204 Streuobstbestand (Streuobstwiese/-weide, Obstbaumreihen)</b>				
Charakteristik:					
		Bearbeiter:	Land in Sicht		
lfd. Nummer:	<b>1012</b>	Fläche: in m <sup>2</sup>	<b>0</b>	Länge in m:	<b>0</b>
Bestandestyp:	<b>0209 Einzelfelsformation &lt;1ha außerhalb von Wäldern/Forsten</b>				
Charakteristik:					
		Bearbeiter:	Land in Sicht		
lfd. Nummer:	<b>1013</b>	Fläche: in m <sup>2</sup>	<b>0</b>	Länge in m:	<b>0</b>
Bestandestyp:	<b>0203 Heckenzug</b>				
Charakteristik:					
		Bearbeiter:	Land in Sicht		
lfd. Nummer:	<b>1014</b>	Fläche: in m <sup>2</sup>	<b>0</b>	Länge in m:	<b>0</b>
Bestandestyp:	<b>0203 Heckenzug</b>				
Charakteristik:					
		Bearbeiter:	Land in Sicht		
lfd. Nummer:	<b>1015</b>	Fläche: in m <sup>2</sup>	<b>0</b>	Länge in m:	<b>0</b>
Bestandestyp:	<b>0202 Uferbegleitgehölz</b>				
Charakteristik:	Ahorn, Pappel				
		Bearbeiter:	Land in Sicht		
lfd. Nummer:	<b>1016</b>	Fläche: in m <sup>2</sup>	<b>0</b>	Länge in m:	<b>0</b>
Bestandestyp:	<b>0202 Uferbegleitgehölz</b>				
Charakteristik:					
		Bearbeiter:	Land in Sicht		
lfd. Nummer:	<b>1017</b>	Fläche: in m <sup>2</sup>	<b>0</b>	Länge in m:	<b>0</b>
Bestandestyp:	<b>0104 Laubwald/Laubholzforst</b>				
Charakteristik:					
		Bearbeiter:	Land in Sicht		

lfd. Nummer:	<b>1018</b>	Fläche: in m <sup>2</sup>	<b>0</b>	Länge in m:	<b>0</b>
Bestandestyp:	<b>0203 Heckenzug</b>				
Charakteristik:					
	Bearbeiter: Land in Sicht				
lfd. Nummer:	<b>1019</b>	Fläche: in m <sup>2</sup>	<b>0</b>	Länge in m:	<b>0</b>
Bestandestyp:	<b>0209 Einzelfelsformation &lt;1ha außerhalb von Wäldern/Forsten</b>				
Charakteristik:					
	Bearbeiter: Land in Sicht				
lfd. Nummer:	<b>1020</b>	Fläche: in m <sup>2</sup>	<b>0</b>	Länge in m:	<b>0</b>
Bestandestyp:	<b>0201 Kleinstwaldfläche ("Feldgehölz"), Gebüsch oder Baumgruppe unter 1000m<sup>2</sup></b>				
Charakteristik:					
	Bearbeiter: Land in Sicht				
lfd. Nummer:	<b>1021</b>	Fläche: in m <sup>2</sup>	<b>0</b>	Länge in m:	<b>0</b>
Bestandestyp:	<b>0204 Streuobstbestand (Streuobstwiese/-weide, Obstbaumreihen)</b>				
Charakteristik:					
	Bearbeiter: Land in Sicht				
lfd. Nummer:	<b>1022</b>	Fläche: in m <sup>2</sup>	<b>0</b>	Länge in m:	<b>0</b>
Bestandestyp:	<b>0204 Streuobstbestand (Streuobstwiese/-weide, Obstbaumreihen)</b>				
Charakteristik:					
	Bearbeiter: Land in Sicht				
lfd. Nummer:	<b>1023</b>	Fläche: in m <sup>2</sup>	<b>0</b>	Länge in m:	<b>0</b>
Bestandestyp:	<b>0104 Laubwald/Laubholzforst</b>				
Charakteristik:					
	Bearbeiter: Land in Sicht				
lfd. Nummer:	<b>1024</b>	Fläche: in m <sup>2</sup>	<b>0</b>	Länge in m:	<b>0</b>
Bestandestyp:	<b>0102 Nadelwald/Nadelholzforst</b>				
Charakteristik:					
	Bearbeiter: Land in Sicht				
lfd. Nummer:	<b>1025</b>	Fläche: in m <sup>2</sup>	<b>0</b>	Länge in m:	<b>0</b>
Bestandestyp:	<b>0102 Nadelwald/Nadelholzforst</b>				
Charakteristik:					
	Bearbeiter: Land in Sicht				
lfd. Nummer:	<b>1026</b>	Fläche: in m <sup>2</sup>	<b>0</b>	Länge in m:	<b>0</b>
Bestandestyp:	<b>0204 Streuobstbestand (Streuobstwiese/-weide, Obstbaumreihen)</b>				
Charakteristik:					
	Bearbeiter: Land in Sicht				
lfd. Nummer:	<b>1027</b>	Fläche: in m <sup>2</sup>	<b>0</b>	Länge in m:	<b>0</b>
Bestandestyp:	<b>0203 Heckenzug</b>				
Charakteristik:					
	Bearbeiter: Land in Sicht				
lfd. Nummer:	<b>1028</b>	Fläche: in m <sup>2</sup>	<b>0</b>	Länge in m:	<b>0</b>
Bestandestyp:	<b>0201 Kleinstwaldfläche ("Feldgehölz"), Gebüsch oder Baumgruppe unter 1000m<sup>2</sup></b>				
Charakteristik:					
	Bearbeiter: Land in Sicht				
lfd. Nummer:	<b>1029</b>	Fläche: in m <sup>2</sup>	<b>0</b>	Länge in m:	<b>0</b>
Bestandestyp:	<b>0201 Kleinstwaldfläche ("Feldgehölz"), Gebüsch oder Baumgruppe unter 1000m<sup>2</sup></b>				
Charakteristik:					
	Bearbeiter: Land in Sicht				

lfd. Nummer:	<b>1030</b>	Fläche: in m <sup>2</sup>	<b>0</b>	Länge in m:	<b>0</b>
Bestandestyp:	<b>0206 Baumreihe, Allee</b>				
Charakteristik:					
	Bearbeiter: Land in Sicht				
lfd. Nummer:	<b>1031</b>	Fläche: in m <sup>2</sup>	<b>0</b>	Länge in m:	<b>0</b>
Bestandestyp:	<b>0204 Streuobstbestand (Streuobstwiese/-weide, Obstbaumreihen)</b>				
Charakteristik:					
	Bearbeiter: Land in Sicht				
lfd. Nummer:	<b>1032</b>	Fläche: in m <sup>2</sup>	<b>0</b>	Länge in m:	<b>0</b>
Bestandestyp:	<b>0102 Nadelwald/Nadelholzforst</b>				
Charakteristik:					
	Bearbeiter: Land in Sicht				
lfd. Nummer:	<b>1033</b>	Fläche: in m <sup>2</sup>	<b>0</b>	Länge in m:	<b>0</b>
Bestandestyp:	<b>0201 Kleinstwaldfläche ("Feldgehölz"), Gebüsch oder Baumgruppe unter 1000m<sup>2</sup></b>				
Charakteristik:					
	Bearbeiter: Land in Sicht				
lfd. Nummer:	<b>1034</b>	Fläche: in m <sup>2</sup>	<b>0</b>	Länge in m:	<b>0</b>
Bestandestyp:	<b>0201 Kleinstwaldfläche ("Feldgehölz"), Gebüsch oder Baumgruppe unter 1000m<sup>2</sup></b>				
Charakteristik:					
	Bearbeiter: Land in Sicht				
lfd. Nummer:	<b>1035</b>	Fläche: in m <sup>2</sup>	<b>0</b>	Länge in m:	<b>0</b>
Bestandestyp:	<b>0206 Baumreihe, Allee</b>				
Charakteristik:					
	Bearbeiter: Land in Sicht				
lfd. Nummer:	<b>1036</b>	Fläche: in m <sup>2</sup>	<b>0</b>	Länge in m:	<b>0</b>
Bestandestyp:	<b>0401 Stehendes Gewässer</b>				
Charakteristik:	kleiner Teich im Fichtenwald				
	Bearbeiter: Land in Sicht				
lfd. Nummer:	<b>1037</b>	Fläche: in m <sup>2</sup>	<b>0</b>	Länge in m:	<b>0</b>
Bestandestyp:	<b>0104 Laubwald/Laubholzforst</b>				
Charakteristik:					
	Bearbeiter: Land in Sicht				
lfd. Nummer:	<b>1038</b>	Fläche: in m <sup>2</sup>	<b>0</b>	Länge in m:	<b>0</b>
Bestandestyp:	<b>0104 Laubwald/Laubholzforst</b>				
Charakteristik:					
	Bearbeiter: Land in Sicht				
lfd. Nummer:	<b>1039</b>	Fläche: in m <sup>2</sup>	<b>0</b>	Länge in m:	<b>0</b>
Bestandestyp:	<b>0102 Nadelwald/Nadelholzforst</b>				
Charakteristik:					
	Bearbeiter: Land in Sicht				
lfd. Nummer:	<b>1040</b>	Fläche: in m <sup>2</sup>	<b>0</b>	Länge in m:	<b>0</b>
Bestandestyp:	<b>0209 Einzelfelsformation &lt;1ha außerhalb von Wäldern/Forsten</b>				
Charakteristik:	Birken				
	Bearbeiter: Land in Sicht				
lfd. Nummer:	<b>1041</b>	Fläche: in m <sup>2</sup>	<b>0</b>	Länge in m:	<b>0</b>
Bestandestyp:	<b>0209 Einzelfelsformation &lt;1ha außerhalb von Wäldern/Forsten</b>				
Charakteristik:	Birken				
	Bearbeiter: Land in Sicht				

lfd. Nummer:	<b>1042</b>	Fläche: in m <sup>2</sup>	<b>0</b>	Länge in m:	<b>0</b>
Bestandestyp:	<b>0401 Stehendes Gewässer</b>				
Charakteristik:	Fischteich bei Schröck, naturfern				
		Bearbeiter:	Land in Sicht		
lfd. Nummer:	<b>1043</b>	Fläche: in m <sup>2</sup>	<b>0</b>	Länge in m:	<b>0</b>
Bestandestyp:	<b>0401 Stehendes Gewässer</b>				
Charakteristik:	Fischteich bei Schröck, naturfern				
		Bearbeiter:	Land in Sicht		
lfd. Nummer:	<b>1044</b>	Fläche: in m <sup>2</sup>	<b>0</b>	Länge in m:	<b>0</b>
Bestandestyp:	<b>0401 Stehendes Gewässer</b>				
Charakteristik:	Fischteich bei Schröck, naturfern				
		Bearbeiter:	Land in Sicht		
lfd. Nummer:	<b>1045</b>	Fläche: in m <sup>2</sup>	<b>0</b>	Länge in m:	<b>0</b>
Bestandestyp:	<b>0202 Uferbegleitgehölz</b>				
Charakteristik:	schmaler Streifen mit Weiden				
		Bearbeiter:	Land in Sicht		
lfd. Nummer:	<b>1046</b>	Fläche: in m <sup>2</sup>	<b>0</b>	Länge in m:	<b>0</b>
Bestandestyp:	<b>0206 Baumreihe, Allee</b>				
Charakteristik:					
		Bearbeiter:	Land in Sicht		
lfd. Nummer:	<b>1047</b>	Fläche: in m <sup>2</sup>	<b>0</b>	Länge in m:	<b>0</b>
Bestandestyp:	<b>0104 Laubwald/Laubholzforst</b>				
Charakteristik:					
		Bearbeiter:	Land in Sicht		
lfd. Nummer:	<b>1048</b>	Fläche: in m <sup>2</sup>	<b>0</b>	Länge in m:	<b>0</b>
Bestandestyp:	<b>0102 Nadelwald/Nadelholzforst</b>				
Charakteristik:					
		Bearbeiter:	Land in Sicht		
lfd. Nummer:	<b>1049</b>	Fläche: in m <sup>2</sup>	<b>0</b>	Länge in m:	<b>0</b>
Bestandestyp:	<b>0104 Laubwald/Laubholzforst</b>				
Charakteristik:					
		Bearbeiter:	Land in Sicht		
lfd. Nummer:	<b>1050</b>	Fläche: in m <sup>2</sup>	<b>0</b>	Länge in m:	<b>0</b>
Bestandestyp:	<b>0104 Laubwald/Laubholzforst</b>				
Charakteristik:					
		Bearbeiter:	Land in Sicht		
lfd. Nummer:	<b>1051</b>	Fläche: in m <sup>2</sup>	<b>0</b>	Länge in m:	<b>0</b>
Bestandestyp:	<b>0104 Laubwald/Laubholzforst</b>				
Charakteristik:					
		Bearbeiter:	Land in Sicht		
lfd. Nummer:	<b>1052</b>	Fläche: in m <sup>2</sup>	<b>0</b>	Länge in m:	<b>0</b>
Bestandestyp:	<b>0203 Heckenzug</b>				
Charakteristik:					
		Bearbeiter:	Land in Sicht		
lfd. Nummer:	<b>1053</b>	Fläche: in m <sup>2</sup>	<b>0</b>	Länge in m:	<b>0</b>
Bestandestyp:	<b>0204 Streuobstbestand (Streuobstwiese/-weide, Obstbaumreihen)</b>				
Charakteristik:					
		Bearbeiter:	Land in Sicht		

lfd. Nummer:	<b>1054</b>	Fläche: in m <sup>2</sup>	<b>0</b>	Länge in m:	<b>0</b>
Bestandestyp:	<b>0209 Einzelfelsformation &lt;1ha außerhalb von Wäldern/Forsten</b>				
Charakteristik:	mit Birken bewachsen				
	Bearbeiter: Land in Sicht				
lfd. Nummer:	<b>1055</b>	Fläche: in m <sup>2</sup>	<b>0</b>	Länge in m:	<b>0</b>
Bestandestyp:	<b>0209 Einzelfelsformation &lt;1ha außerhalb von Wäldern/Forsten</b>				
Charakteristik:	mit Birken bewachsen				
	Bearbeiter: Land in Sicht				
lfd. Nummer:	<b>1056</b>	Fläche: in m <sup>2</sup>	<b>0</b>	Länge in m:	<b>0</b>
Bestandestyp:	<b>0206 Baumreihe, Allee</b>				
Charakteristik:					
	Bearbeiter: Land in Sicht				
lfd. Nummer:	<b>1057</b>	Fläche: in m <sup>2</sup>	<b>0</b>	Länge in m:	<b>0</b>
Bestandestyp:	<b>0203 Heckenzug</b>				
Charakteristik:					
	Bearbeiter: Land in Sicht				
lfd. Nummer:	<b>1058</b>	Fläche: in m <sup>2</sup>	<b>0</b>	Länge in m:	<b>0</b>
Bestandestyp:	<b>0203 Heckenzug</b>				
Charakteristik:					
	Bearbeiter: Land in Sicht				
lfd. Nummer:	<b>1059</b>	Fläche: in m <sup>2</sup>	<b>0</b>	Länge in m:	<b>0</b>
Bestandestyp:	<b>0206 Baumreihe, Allee</b>				
Charakteristik:					
	Bearbeiter: Land in Sicht				
lfd. Nummer:	<b>1060</b>	Fläche: in m <sup>2</sup>	<b>0</b>	Länge in m:	<b>0</b>
Bestandestyp:	<b>0104 Laubwald/Laubholzforst</b>				
Charakteristik:					
	Bearbeiter: Land in Sicht				
lfd. Nummer:	<b>1061</b>	Fläche: in m <sup>2</sup>	<b>0</b>	Länge in m:	<b>0</b>
Bestandestyp:	<b>0203 Heckenzug</b>				
Charakteristik:					
	Bearbeiter: Land in Sicht				
lfd. Nummer:	<b>1062</b>	Fläche: in m <sup>2</sup>	<b>0</b>	Länge in m:	<b>0</b>
Bestandestyp:	<b>0203 Heckenzug</b>				
Charakteristik:					
	Bearbeiter: Land in Sicht				
lfd. Nummer:	<b>1063</b>	Fläche: in m <sup>2</sup>	<b>0</b>	Länge in m:	<b>0</b>
Bestandestyp:	<b>0209 Einzelfelsformation &lt;1ha außerhalb von Wäldern/Forsten</b>				
Charakteristik:					
	Bearbeiter: Land in Sicht				
lfd. Nummer:	<b>1064</b>	Fläche: in m <sup>2</sup>	<b>0</b>	Länge in m:	<b>0</b>
Bestandestyp:	<b>0203 Heckenzug</b>				
Charakteristik:					
	Bearbeiter: Land in Sicht				
lfd. Nummer:	<b>1065</b>	Fläche: in m <sup>2</sup>	<b>0</b>	Länge in m:	<b>0</b>
Bestandestyp:	<b>0209 Einzelfelsformation &lt;1ha außerhalb von Wäldern/Forsten</b>				
Charakteristik:					
	Bearbeiter: Land in Sicht				



lfd. Nummer:	<b>1066</b>	Fläche: in m <sup>2</sup>	<b>0</b>	Länge in m:	<b>0</b>
Bestandestyp:	<b>0209 Einzelfelsformation &lt;1ha außerhalb von Wäldern/Forsten</b>				
Charakteristik:					
	Bearbeiter: Land in Sicht				
lfd. Nummer:	<b>1067</b>	Fläche: in m <sup>2</sup>	<b>0</b>	Länge in m:	<b>0</b>
Bestandestyp:	<b>0201 Kleinstwaldfläche ("Feldgehölz"), Gebüsch oder Baumgruppe unter 1000m<sup>2</sup></b>				
Charakteristik:					
	Bearbeiter: Land in Sicht				
lfd. Nummer:	<b>1068</b>	Fläche: in m <sup>2</sup>	<b>0</b>	Länge in m:	<b>0</b>
Bestandestyp:	<b>0104 Laubwald/Laubholzforst</b>				
Charakteristik:					
	Bearbeiter: Land in Sicht				
lfd. Nummer:	<b>1069</b>	Fläche: in m <sup>2</sup>	<b>0</b>	Länge in m:	<b>0</b>
Bestandestyp:	<b>0104 Laubwald/Laubholzforst</b>				
Charakteristik:					
	Bearbeiter: Land in Sicht				
lfd. Nummer:	<b>1070</b>	Fläche: in m <sup>2</sup>	<b>0</b>	Länge in m:	<b>0</b>
Bestandestyp:	<b>0104 Laubwald/Laubholzforst</b>				
Charakteristik:					
	Bearbeiter: Land in Sicht				
lfd. Nummer:	<b>1071</b>	Fläche: in m <sup>2</sup>	<b>0</b>	Länge in m:	<b>0</b>
Bestandestyp:	<b>0204 Streuobstbestand (Streuobstwiese/-weide, Obstbaumreihen)</b>				
Charakteristik:					
	Bearbeiter: Land in Sicht				
lfd. Nummer:	<b>1072</b>	Fläche: in m <sup>2</sup>	<b>0</b>	Länge in m:	<b>0</b>
Bestandestyp:	<b>0209 Einzelfelsformation &lt;1ha außerhalb von Wäldern/Forsten</b>				
Charakteristik:	mit Fichten bestockt				
	Bearbeiter: Land in Sicht				
lfd. Nummer:	<b>1073</b>	Fläche: in m <sup>2</sup>	<b>0</b>	Länge in m:	<b>0</b>
Bestandestyp:	<b>0209 Einzelfelsformation &lt;1ha außerhalb von Wäldern/Forsten</b>				
Charakteristik:	mit Hasel bestockt				
	Bearbeiter: Land in Sicht				
lfd. Nummer:	<b>1074</b>	Fläche: in m <sup>2</sup>	<b>0</b>	Länge in m:	<b>0</b>
Bestandestyp:	<b>0209 Einzelfelsformation &lt;1ha außerhalb von Wäldern/Forsten</b>				
Charakteristik:	Birke, Fichte				
	Bearbeiter: Land in Sicht				
lfd. Nummer:	<b>1075</b>	Fläche: in m <sup>2</sup>	<b>0</b>	Länge in m:	<b>0</b>
Bestandestyp:	<b>0209 Einzelfelsformation &lt;1ha außerhalb von Wäldern/Forsten</b>				
Charakteristik:	Birke, Fichte				
	Bearbeiter: Land in Sicht				
lfd. Nummer:	<b>1076</b>	Fläche: in m <sup>2</sup>	<b>0</b>	Länge in m:	<b>0</b>
Bestandestyp:	<b>0209 Einzelfelsformation &lt;1ha außerhalb von Wäldern/Forsten</b>				
Charakteristik:	Birke, Fichte				
	Bearbeiter: Land in Sicht				
lfd. Nummer:	<b>1077</b>	Fläche: in m <sup>2</sup>	<b>0</b>	Länge in m:	<b>0</b>
Bestandestyp:	<b>0209 Einzelfelsformation &lt;1ha außerhalb von Wäldern/Forsten</b>				
Charakteristik:	Birken, Fichten				
	Bearbeiter: Land in Sicht				

lfd. Nummer:	<b>1078</b>	Fläche: in m <sup>2</sup>	<b>0</b>	Länge in m:	<b>0</b>
Bestandestyp:	<b>0201 Kleinstwaldfläche ("Feldgehölz"), Gebüsch oder Baumgruppe unter 1000m<sup>2</sup></b>				
Charakteristik:					
	Bearbeiter: Land in Sicht				
lfd. Nummer:	<b>1079</b>	Fläche: in m <sup>2</sup>	<b>0</b>	Länge in m:	<b>0</b>
Bestandestyp:	<b>0203 Heckenzug</b>				
Charakteristik:					
	Bearbeiter: Land in Sicht				
lfd. Nummer:	<b>1080</b>	Fläche: in m <sup>2</sup>	<b>0</b>	Länge in m:	<b>0</b>
Bestandestyp:	<b>0201 Kleinstwaldfläche ("Feldgehölz"), Gebüsch oder Baumgruppe unter 1000m<sup>2</sup></b>				
Charakteristik:					
	Bearbeiter: Land in Sicht				
lfd. Nummer:	<b>1081</b>	Fläche: in m <sup>2</sup>	<b>0</b>	Länge in m:	<b>0</b>
Bestandestyp:	<b>0206 Baumreihe, Allee</b>				
Charakteristik:					
	Bearbeiter: Land in Sicht				
lfd. Nummer:	<b>1082</b>	Fläche: in m <sup>2</sup>	<b>0</b>	Länge in m:	<b>0</b>
Bestandestyp:	<b>0201 Kleinstwaldfläche ("Feldgehölz"), Gebüsch oder Baumgruppe unter 1000m<sup>2</sup></b>				
Charakteristik:					
	Bearbeiter: Land in Sicht				
lfd. Nummer:	<b>1083</b>	Fläche: in m <sup>2</sup>	<b>0</b>	Länge in m:	<b>0</b>
Bestandestyp:	<b>0206 Baumreihe, Allee</b>				
Charakteristik:					
	Bearbeiter: Land in Sicht				
lfd. Nummer:	<b>1084</b>	Fläche: in m <sup>2</sup>	<b>0</b>	Länge in m:	<b>0</b>
Bestandestyp:	<b>0209 Einzelfelsformation &lt;1ha außerhalb von Wäldern/Forsten</b>				
Charakteristik:					
	Bearbeiter: Land in Sicht				
lfd. Nummer:	<b>1085</b>	Fläche: in m <sup>2</sup>	<b>0</b>	Länge in m:	<b>0</b>
Bestandestyp:	<b>0104 Laubwald/Laubholzforst</b>				
Charakteristik:					
	Bearbeiter: Land in Sicht				
lfd. Nummer:	<b>1086</b>	Fläche: in m <sup>2</sup>	<b>0</b>	Länge in m:	<b>0</b>
Bestandestyp:	<b>0206 Baumreihe, Allee</b>				
Charakteristik:					
	Bearbeiter: Land in Sicht				
lfd. Nummer:	<b>1087</b>	Fläche: in m <sup>2</sup>	<b>0</b>	Länge in m:	<b>0</b>
Bestandestyp:	<b>0206 Baumreihe, Allee</b>				
Charakteristik:					
	Bearbeiter: Land in Sicht				
lfd. Nummer:	<b>1088</b>	Fläche: in m <sup>2</sup>	<b>0</b>	Länge in m:	<b>0</b>
Bestandestyp:	<b>0209 Einzelfelsformation &lt;1ha außerhalb von Wäldern/Forsten</b>				
Charakteristik:					
	Bearbeiter: Land in Sicht				
lfd. Nummer:	<b>1089</b>	Fläche: in m <sup>2</sup>	<b>0</b>	Länge in m:	<b>0</b>
Bestandestyp:	<b>0104 Laubwald/Laubholzforst</b>				
Charakteristik:					
	Bearbeiter: Land in Sicht				

lfd. Nummer:	<b>1090</b>	Fläche: in m <sup>2</sup>	<b>0</b>	Länge in m:	<b>0</b>
Bestandestyp:	<b>0201 Kleinstwaldfläche ("Feldgehölz"), Gebüsch oder Baumgruppe unter 1000m<sup>2</sup></b>				
Charakteristik:					
	Bearbeiter: Land in Sicht				
lfd. Nummer:	<b>1091</b>	Fläche: in m <sup>2</sup>	<b>0</b>	Länge in m:	<b>0</b>
Bestandestyp:	<b>0104 Laubwald/Laubholzforst</b>				
Charakteristik:					
	Bearbeiter: Land in Sicht				
lfd. Nummer:	<b>1092</b>	Fläche: in m <sup>2</sup>	<b>0</b>	Länge in m:	<b>0</b>
Bestandestyp:	<b>0204 Streuobstbestand (Streuobstwiese/-weide, Obstbaumreihen)</b>				
Charakteristik:					
	Bearbeiter: Land in Sicht				
lfd. Nummer:	<b>1093</b>	Fläche: in m <sup>2</sup>	<b>0</b>	Länge in m:	<b>0</b>
Bestandestyp:	<b>0203 Heckenzug</b>				
Charakteristik:					
	Bearbeiter: Land in Sicht				
lfd. Nummer:	<b>1094</b>	Fläche: in m <sup>2</sup>	<b>0</b>	Länge in m:	<b>0</b>
Bestandestyp:	<b>0209 Einzelfelsformation &lt;1ha außerhalb von Wäldern/Forsten</b>				
Charakteristik:					
	Bearbeiter: Land in Sicht				
lfd. Nummer:	<b>1095</b>	Fläche: in m <sup>2</sup>	<b>0</b>	Länge in m:	<b>0</b>
Bestandestyp:	<b>0209 Einzelfelsformation &lt;1ha außerhalb von Wäldern/Forsten</b>				
Charakteristik:					
	Bearbeiter: Land in Sicht				
lfd. Nummer:	<b>1096</b>	Fläche: in m <sup>2</sup>	<b>0</b>	Länge in m:	<b>0</b>
Bestandestyp:	<b>0104 Laubwald/Laubholzforst</b>				
Charakteristik:					
	Bearbeiter: Land in Sicht				
lfd. Nummer:	<b>1097</b>	Fläche: in m <sup>2</sup>	<b>0</b>	Länge in m:	<b>0</b>
Bestandestyp:	<b>0209 Einzelfelsformation &lt;1ha außerhalb von Wäldern/Forsten</b>				
Charakteristik:					
	Bearbeiter: Land in Sicht				
lfd. Nummer:	<b>1098</b>	Fläche: in m <sup>2</sup>	<b>0</b>	Länge in m:	<b>0</b>
Bestandestyp:	<b>0104 Laubwald/Laubholzforst</b>				
Charakteristik:					
	Bearbeiter: Land in Sicht				
lfd. Nummer:	<b>1099</b>	Fläche: in m <sup>2</sup>	<b>0</b>	Länge in m:	<b>0</b>
Bestandestyp:	<b>0401 Stehendes Gewässer</b>				
Charakteristik:	Teich				
	Bearbeiter: Land in Sicht				
lfd. Nummer:	<b>1100</b>	Fläche: in m <sup>2</sup>	<b>0</b>	Länge in m:	<b>0</b>
Bestandestyp:	<b>0401 Stehendes Gewässer</b>				
Charakteristik:	künstliches Gewässer				
	Bearbeiter: Land in Sicht				
lfd. Nummer:	<b>1101</b>	Fläche: in m <sup>2</sup>	<b>0</b>	Länge in m:	<b>0</b>
Bestandestyp:	<b>0209 Einzelfelsformation &lt;1ha außerhalb von Wäldern/Forsten</b>				
Charakteristik:	ohne Bewuchs				
	Bearbeiter: Land in Sicht				

lfd. Nummer:	<b>1102</b>	Fläche: in m <sup>2</sup>	<b>0</b>	Länge in m:	<b>0</b>
Bestandestyp:	<b>0209 Einzelfelsformation &lt;1ha außerhalb von Wäldern/Forsten</b>				
Charakteristik:	ohne Bewuchs				
	Bearbeiter: Land in Sicht				
lfd. Nummer:	<b>1103</b>	Fläche: in m <sup>2</sup>	<b>0</b>	Länge in m:	<b>0</b>
Bestandestyp:	<b>0206 Baumreihe, Allee</b>				
Charakteristik:					
	Bearbeiter: Land in Sicht				
lfd. Nummer:	<b>1104</b>	Fläche: in m <sup>2</sup>	<b>0</b>	Länge in m:	<b>0</b>
Bestandestyp:	<b>0204 Streuobstbestand (Streuobstwiese/-weide, Obstbaumreihen)</b>				
Charakteristik:					
	Bearbeiter: Land in Sicht				
lfd. Nummer:	<b>1105</b>	Fläche: in m <sup>2</sup>	<b>0</b>	Länge in m:	<b>0</b>
Bestandestyp:	<b>0209 Einzelfelsformation &lt;1ha außerhalb von Wäldern/Forsten</b>				
Charakteristik:					
	Bearbeiter: Land in Sicht				
lfd. Nummer:	<b>1106</b>	Fläche: in m <sup>2</sup>	<b>0</b>	Länge in m:	<b>0</b>
Bestandestyp:	<b>0209 Einzelfelsformation &lt;1ha außerhalb von Wäldern/Forsten</b>				
Charakteristik:					
	Bearbeiter: Land in Sicht				
lfd. Nummer:	<b>1107</b>	Fläche: in m <sup>2</sup>	<b>0</b>	Länge in m:	<b>0</b>
Bestandestyp:	<b>0209 Einzelfelsformation &lt;1ha außerhalb von Wäldern/Forsten</b>				
Charakteristik:					
	Bearbeiter: Land in Sicht				
lfd. Nummer:	<b>1108</b>	Fläche: in m <sup>2</sup>	<b>0</b>	Länge in m:	<b>0</b>
Bestandestyp:	<b>0204 Streuobstbestand (Streuobstwiese/-weide, Obstbaumreihen)</b>				
Charakteristik:					
	Bearbeiter: Land in Sicht				
lfd. Nummer:	<b>1109</b>	Fläche: in m <sup>2</sup>	<b>0</b>	Länge in m:	<b>0</b>
Bestandestyp:	<b>0209 Einzelfelsformation &lt;1ha außerhalb von Wäldern/Forsten</b>				
Charakteristik:					
	Bearbeiter: Land in Sicht				
lfd. Nummer:	<b>1110</b>	Fläche: in m <sup>2</sup>	<b>0</b>	Länge in m:	<b>0</b>
Bestandestyp:	<b>0209 Einzelfelsformation &lt;1ha außerhalb von Wäldern/Forsten</b>				
Charakteristik:					
	Bearbeiter: Land in Sicht				
lfd. Nummer:	<b>1111</b>	Fläche: in m <sup>2</sup>	<b>0</b>	Länge in m:	<b>0</b>
Bestandestyp:	<b>0209 Einzelfelsformation &lt;1ha außerhalb von Wäldern/Forsten</b>				
Charakteristik:					
	Bearbeiter: Land in Sicht				
lfd. Nummer:	<b>1112</b>	Fläche: in m <sup>2</sup>	<b>0</b>	Länge in m:	<b>0</b>
Bestandestyp:	<b>0209 Einzelfelsformation &lt;1ha außerhalb von Wäldern/Forsten</b>				
Charakteristik:					
	Bearbeiter: Land in Sicht				
lfd. Nummer:	<b>1113</b>	Fläche: in m <sup>2</sup>	<b>0</b>	Länge in m:	<b>0</b>
Bestandestyp:	<b>0209 Einzelfelsformation &lt;1ha außerhalb von Wäldern/Forsten</b>				
Charakteristik:					
	Bearbeiter: Land in Sicht				

lfd. Nummer:	<b>1114</b>	Fläche: in m <sup>2</sup>	<b>0</b>	Länge in m:	<b>0</b>
Bestandestyp:	<b>0102 Nadelwald/Nadelholzforst</b>				
Charakteristik:					
	Bearbeiter: Land in Sicht				
lfd. Nummer:	<b>1116</b>	Fläche: in m <sup>2</sup>	<b>0</b>	Länge in m:	<b>0</b>
Bestandestyp:	<b>0209 Einzelfelsformation &lt;1ha außerhalb von Wäldern/Forsten</b>				
Charakteristik:	ohne Bewuchs				
	Bearbeiter: Land in Sicht				
lfd. Nummer:	<b>1117</b>	Fläche: in m <sup>2</sup>	<b>0</b>	Länge in m:	<b>0</b>
Bestandestyp:	<b>0209 Einzelfelsformation &lt;1ha außerhalb von Wäldern/Forsten</b>				
Charakteristik:	ohne Bewuchs				
	Bearbeiter: Land in Sicht				
lfd. Nummer:	<b>1118</b>	Fläche: in m <sup>2</sup>	<b>0</b>	Länge in m:	<b>0</b>
Bestandestyp:	<b>0209 Einzelfelsformation &lt;1ha außerhalb von Wäldern/Forsten</b>				
Charakteristik:					
	Bearbeiter: Land in Sicht				
lfd. Nummer:	<b>1119</b>	Fläche: in m <sup>2</sup>	<b>0</b>	Länge in m:	<b>0</b>
Bestandestyp:	<b>0104 Laubwald/Laubholzforst</b>				
Charakteristik:					
	Bearbeiter: Land in Sicht				
lfd. Nummer:	<b>1120</b>	Fläche: in m <sup>2</sup>	<b>0</b>	Länge in m:	<b>0</b>
Bestandestyp:	<b>0209 Einzelfelsformation &lt;1ha außerhalb von Wäldern/Forsten</b>				
Charakteristik:					
	Bearbeiter: Land in Sicht				
lfd. Nummer:	<b>1121</b>	Fläche: in m <sup>2</sup>	<b>0</b>	Länge in m:	<b>0</b>
Bestandestyp:	<b>0204 Streuobstbestand (Streuobstwiese/-weide, Obstbaumreihen)</b>				
Charakteristik:					
	Bearbeiter: Land in Sicht				
lfd. Nummer:	<b>1122</b>	Fläche: in m <sup>2</sup>	<b>0</b>	Länge in m:	<b>0</b>
Bestandestyp:	<b>0102 Nadelwald/Nadelholzforst</b>				
Charakteristik:					
	Bearbeiter: Land in Sicht				
lfd. Nummer:	<b>1123</b>	Fläche: in m <sup>2</sup>	<b>0</b>	Länge in m:	<b>0</b>
Bestandestyp:	<b>0206 Baumreihe, Allee</b>				
Charakteristik:					
	Bearbeiter: Land in Sicht				
lfd. Nummer:	<b>1124</b>	Fläche: in m <sup>2</sup>	<b>0</b>	Länge in m:	<b>0</b>
Bestandestyp:	<b>0102 Nadelwald/Nadelholzforst</b>				
Charakteristik:					
	Bearbeiter: Land in Sicht				
lfd. Nummer:	<b>1125</b>	Fläche: in m <sup>2</sup>	<b>0</b>	Länge in m:	<b>0</b>
Bestandestyp:	<b>0201 Kleinstwaldfläche ("Feldgehölz"), Gebüsch oder Baumgruppe unter 1000m<sup>2</sup></b>				
Charakteristik:	Laubgehölze				
	Bearbeiter: Land in Sicht				
lfd. Nummer:	<b>1126</b>	Fläche: in m <sup>2</sup>	<b>0</b>	Länge in m:	<b>0</b>
Bestandestyp:	<b>0201 Kleinstwaldfläche ("Feldgehölz"), Gebüsch oder Baumgruppe unter 1000m<sup>2</sup></b>				
Charakteristik:	Laubgehölze				
	Bearbeiter: Land in Sicht				

lfd. Nummer:	<b>1127</b>	Fläche: in m <sup>2</sup>	<b>0</b>	Länge in m:	<b>0</b>
Bestandestyp:	<b>0201 Kleinstwaldfläche ("Feldgehölz"), Gebüsch oder Baumgruppe unter 1000m<sup>2</sup></b>				
Charakteristik:	Laubgehölze				
	Bearbeiter: Land in Sicht				
lfd. Nummer:	<b>1128</b>	Fläche: in m <sup>2</sup>	<b>0</b>	Länge in m:	<b>0</b>
Bestandestyp:	<b>0201 Kleinstwaldfläche ("Feldgehölz"), Gebüsch oder Baumgruppe unter 1000m<sup>2</sup></b>				
Charakteristik:	Laubgehölze				
	Bearbeiter: Land in Sicht				
lfd. Nummer:	<b>1129</b>	Fläche: in m <sup>2</sup>	<b>0</b>	Länge in m:	<b>0</b>
Bestandestyp:	<b>0201 Kleinstwaldfläche ("Feldgehölz"), Gebüsch oder Baumgruppe unter 1000m<sup>2</sup></b>				
Charakteristik:	Laubgehölze				
	Bearbeiter: Land in Sicht				
lfd. Nummer:	<b>1130</b>	Fläche: in m <sup>2</sup>	<b>0</b>	Länge in m:	<b>0</b>
Bestandestyp:	<b>0201 Kleinstwaldfläche ("Feldgehölz"), Gebüsch oder Baumgruppe unter 1000m<sup>2</sup></b>				
Charakteristik:	Laubgehölze				
	Bearbeiter: Land in Sicht				
lfd. Nummer:	<b>1131</b>	Fläche: in m <sup>2</sup>	<b>0</b>	Länge in m:	<b>0</b>
Bestandestyp:	<b>0204 Streuobstbestand (Streuobstwiese/-weide, Obstbaumreihen)</b>				
Charakteristik:					
	Bearbeiter: Land in Sicht				
lfd. Nummer:	<b>1132</b>	Fläche: in m <sup>2</sup>	<b>0</b>	Länge in m:	<b>0</b>
Bestandestyp:	<b>030802 Mesophile, "bunte" Fettwiese und die meisten Magerrasen, -weiden</b>				
Charakteristik:	steile Wiese, südost exponiert				
	Bearbeiter: Land in Sicht				
lfd. Nummer:	<b>1133</b>	Fläche: in m <sup>2</sup>	<b>0</b>	Länge in m:	<b>0</b>
Bestandestyp:	<b>0204 Streuobstbestand (Streuobstwiese/-weide, Obstbaumreihen)</b>				
Charakteristik:					
	Bearbeiter: Land in Sicht				
lfd. Nummer:	<b>1134</b>	Fläche: in m <sup>2</sup>	<b>0</b>	Länge in m:	<b>0</b>
Bestandestyp:	<b>0104 Laubwald/Laubholzforst</b>				
Charakteristik:					
	Bearbeiter: Land in Sicht				
lfd. Nummer:	<b>1135</b>	Fläche: in m <sup>2</sup>	<b>0</b>	Länge in m:	<b>0</b>
Bestandestyp:	<b>0104 Laubwald/Laubholzforst</b>				
Charakteristik:					
	Bearbeiter: Land in Sicht				
lfd. Nummer:	<b>1136</b>	Fläche: in m <sup>2</sup>	<b>0</b>	Länge in m:	<b>0</b>
Bestandestyp:	<b>0210 Markante (landschaftsprägende) Geländeböschung</b>				
Charakteristik:	steil, südost exponiert				
	Bearbeiter: Land in Sicht				
lfd. Nummer:	<b>1137</b>	Fläche: in m <sup>2</sup>	<b>0</b>	Länge in m:	<b>0</b>
Bestandestyp:	<b>0204 Streuobstbestand (Streuobstwiese/-weide, Obstbaumreihen)</b>				
Charakteristik:					
	Bearbeiter: Land in Sicht				
lfd. Nummer:	<b>1138</b>	Fläche: in m <sup>2</sup>	<b>0</b>	Länge in m:	<b>0</b>
Bestandestyp:	<b>0204 Streuobstbestand (Streuobstwiese/-weide, Obstbaumreihen)</b>				
Charakteristik:					
	Bearbeiter: Land in Sicht				

lfd. Nummer:	<b>1139</b>	Fläche: in m <sup>2</sup>	<b>0</b>	Länge in m:	<b>0</b>
Bestandestyp:	<b>0204 Streuobstbestand (Streuobstwiese/-weide, Obstbaumreihen)</b>				
Charakteristik:					
	Bearbeiter: Land in Sicht				
lfd. Nummer:	<b>1140</b>	Fläche: in m <sup>2</sup>	<b>0</b>	Länge in m:	<b>0</b>
Bestandestyp:	<b>0202 Uferbegleitgehölz</b>				
Charakteristik:	Einzelbäume entlang eines Wiesenbaches				
	Bearbeiter: Land in Sicht				
lfd. Nummer:	<b>1141</b>	Fläche: in m <sup>2</sup>	<b>0</b>	Länge in m:	<b>0</b>
Bestandestyp:	<b>0209 Einzelfelsformation &lt;1ha außerhalb von Wäldern/Forsten</b>				
Charakteristik:					
	Bearbeiter: Land in Sicht				
lfd. Nummer:	<b>1142</b>	Fläche: in m <sup>2</sup>	<b>0</b>	Länge in m:	<b>0</b>
Bestandestyp:	<b>0201 Kleinstwaldfläche ("Feldgehölz"), Gebüsch oder Baumgruppe unter 1000m<sup>2</sup></b>				
Charakteristik:					
	Bearbeiter: Land in Sicht				
lfd. Nummer:	<b>1144</b>	Fläche: in m <sup>2</sup>	<b>0</b>	Länge in m:	<b>0</b>
Bestandestyp:	<b>0203 Heckenzug</b>				
Charakteristik:					
	Bearbeiter: Land in Sicht				
lfd. Nummer:	<b>1145</b>	Fläche: in m <sup>2</sup>	<b>0</b>	Länge in m:	<b>0</b>
Bestandestyp:	<b>0204 Streuobstbestand (Streuobstwiese/-weide, Obstbaumreihen)</b>				
Charakteristik:					
	Bearbeiter: Land in Sicht				
lfd. Nummer:	<b>1146</b>	Fläche: in m <sup>2</sup>	<b>0</b>	Länge in m:	<b>0</b>
Bestandestyp:	<b>0104 Laubwald/Laubholzforst</b>				
Charakteristik:					
	Bearbeiter: Land in Sicht				
lfd. Nummer:	<b>1147</b>	Fläche: in m <sup>2</sup>	<b>0</b>	Länge in m:	<b>0</b>
Bestandestyp:	<b>0201 Kleinstwaldfläche ("Feldgehölz"), Gebüsch oder Baumgruppe unter 1000m<sup>2</sup></b>				
Charakteristik:					
	Bearbeiter: Land in Sicht				
lfd. Nummer:	<b>1148</b>	Fläche: in m <sup>2</sup>	<b>0</b>	Länge in m:	<b>0</b>
Bestandestyp:	<b>0102 Nadelwald/Nadelholzforst</b>				
Charakteristik:					
	Bearbeiter: Land in Sicht				
lfd. Nummer:	<b>1149</b>	Fläche: in m <sup>2</sup>	<b>0</b>	Länge in m:	<b>0</b>
Bestandestyp:	<b>0102 Nadelwald/Nadelholzforst</b>				
Charakteristik:					
	Bearbeiter: Land in Sicht				
lfd. Nummer:	<b>1150</b>	Fläche: in m <sup>2</sup>	<b>0</b>	Länge in m:	<b>0</b>
Bestandestyp:	<b>0102 Nadelwald/Nadelholzforst</b>				
Charakteristik:					
	Bearbeiter: Land in Sicht				
lfd. Nummer:	<b>1151</b>	Fläche: in m <sup>2</sup>	<b>0</b>	Länge in m:	<b>0</b>
Bestandestyp:	<b>0204 Streuobstbestand (Streuobstwiese/-weide, Obstbaumreihen)</b>				
Charakteristik:					
	Bearbeiter: Land in Sicht				



lfd. Nummer:	<b>1152</b>	Fläche: in m <sup>2</sup>	<b>0</b>	Länge in m:	<b>0</b>
Bestandestyp:	<b>0204 Streuobstbestand (Streuobstwiese/-weide, Obstbaumreihen)</b>				
Charakteristik:	Bearbeiter: Land in Sicht				
lfd. Nummer:	<b>1153</b>	Fläche: in m <sup>2</sup>	<b>0</b>	Länge in m:	<b>0</b>
Bestandestyp:	<b>0204 Streuobstbestand (Streuobstwiese/-weide, Obstbaumreihen)</b>				
Charakteristik:	Bearbeiter: Land in Sicht				
lfd. Nummer:	<b>1154</b>	Fläche: in m <sup>2</sup>	<b>0</b>	Länge in m:	<b>0</b>
Bestandestyp:	<b>0201 Kleinstwaldfläche ("Feldgehölz"), Gebüsch oder Baumgruppe unter 1000m<sup>2</sup></b>				
Charakteristik:	Bearbeiter: Land in Sicht				
lfd. Nummer:	<b>1155</b>	Fläche: in m <sup>2</sup>	<b>0</b>	Länge in m:	<b>0</b>
Bestandestyp:	<b>0201 Kleinstwaldfläche ("Feldgehölz"), Gebüsch oder Baumgruppe unter 1000m<sup>2</sup></b>				
Charakteristik:	Bearbeiter: Land in Sicht				
lfd. Nummer:	<b>1156</b>	Fläche: in m <sup>2</sup>	<b>0</b>	Länge in m:	<b>0</b>
Bestandestyp:	<b>0103 Laub-Nadel-Mischwald/Laub-Nadelholz-Mischforst</b>				
Charakteristik:	Bearbeiter: Land in Sicht				
lfd. Nummer:	<b>1157</b>	Fläche: in m <sup>2</sup>	<b>0</b>	Länge in m:	<b>0</b>
Bestandestyp:	<b>0203 Heckenzug</b>				
Charakteristik:	Bearbeiter: Land in Sicht				
lfd. Nummer:	<b>1158</b>	Fläche: in m <sup>2</sup>	<b>0</b>	Länge in m:	<b>0</b>
Bestandestyp:	<b>0202 Uferbegleitgehölz</b>				
Charakteristik:	Bearbeiter: Land in Sicht				
lfd. Nummer:	<b>1159</b>	Fläche: in m <sup>2</sup>	<b>0</b>	Länge in m:	<b>0</b>
Bestandestyp:	<b>0203 Heckenzug</b>				
Charakteristik:	Bearbeiter: Land in Sicht				
lfd. Nummer:	<b>1160</b>	Fläche: in m <sup>2</sup>	<b>0</b>	Länge in m:	<b>0</b>
Bestandestyp:	<b>0210 Markante (landschaftsprägende) Geländeböschung</b>				
Charakteristik:	steile Böschung, südost exponiert				
	Bearbeiter: Land in Sicht				
lfd. Nummer:	<b>1161</b>	Fläche: in m <sup>2</sup>	<b>0</b>	Länge in m:	<b>0</b>
Bestandestyp:	<b>0204 Streuobstbestand (Streuobstwiese/-weide, Obstbaumreihen)</b>				
Charakteristik:	Bearbeiter: Land in Sicht				
lfd. Nummer:	<b>1162</b>	Fläche: in m <sup>2</sup>	<b>0</b>	Länge in m:	<b>0</b>
Bestandestyp:	<b>0206 Baumreihe, Allee</b>				
Charakteristik:	Bearbeiter: Land in Sicht				
lfd. Nummer:	<b>1163</b>	Fläche: in m <sup>2</sup>	<b>0</b>	Länge in m:	<b>0</b>
Bestandestyp:	<b>0201 Kleinstwaldfläche ("Feldgehölz"), Gebüsch oder Baumgruppe unter 1000m<sup>2</sup></b>				
Charakteristik:	Bearbeiter: Land in Sicht				

lfd. Nummer:	<b>1164</b>	Fläche: in m <sup>2</sup>	<b>0</b>	Länge in m:	<b>0</b>
Bestandestyp:	<b>0204 Streuobstbestand (Streuobstwiese/-weide, Obstbaumreihen)</b>				
Charakteristik:					
	Bearbeiter: Land in Sicht				
lfd. Nummer:	<b>1165</b>	Fläche: in m <sup>2</sup>	<b>0</b>	Länge in m:	<b>0</b>
Bestandestyp:	<b>0203 Heckenzug</b>				
Charakteristik:					
	Bearbeiter: Land in Sicht				
lfd. Nummer:	<b>1166</b>	Fläche: in m <sup>2</sup>	<b>0</b>	Länge in m:	<b>0</b>
Bestandestyp:	<b>0204 Streuobstbestand (Streuobstwiese/-weide, Obstbaumreihen)</b>				
Charakteristik:					
	Bearbeiter: Land in Sicht				
lfd. Nummer:	<b>1167</b>	Fläche: in m <sup>2</sup>	<b>0</b>	Länge in m:	<b>0</b>
Bestandestyp:	<b>0206 Baumreihe, Allee</b>				
Charakteristik:					
	Bearbeiter: Land in Sicht				
lfd. Nummer:	<b>1168</b>	Fläche: in m <sup>2</sup>	<b>0</b>	Länge in m:	<b>0</b>
Bestandestyp:	<b>0201 Kleinstwaldfläche ("Feldgehölz"), Gebüsch oder Baumgruppe unter 1000m<sup>2</sup></b>				
Charakteristik:					
	Bearbeiter: Land in Sicht				
lfd. Nummer:	<b>1169</b>	Fläche: in m <sup>2</sup>	<b>0</b>	Länge in m:	<b>0</b>
Bestandestyp:	<b>0203 Heckenzug</b>				
Charakteristik:					
	Bearbeiter: Land in Sicht				
lfd. Nummer:	<b>1170</b>	Fläche: in m <sup>2</sup>	<b>0</b>	Länge in m:	<b>0</b>
Bestandestyp:	<b>0206 Baumreihe, Allee</b>				
Charakteristik:					
	Bearbeiter: Land in Sicht				
lfd. Nummer:	<b>1171</b>	Fläche: in m <sup>2</sup>	<b>0</b>	Länge in m:	<b>0</b>
Bestandestyp:	<b>0209 Einzelfelsformation &lt;1ha außerhalb von Wäldern/Forsten</b>				
Charakteristik:					
	Bearbeiter: Land in Sicht				
lfd. Nummer:	<b>1172</b>	Fläche: in m <sup>2</sup>	<b>0</b>	Länge in m:	<b>0</b>
Bestandestyp:	<b>0209 Einzelfelsformation &lt;1ha außerhalb von Wäldern/Forsten</b>				
Charakteristik:	Birken, Fichten				
	Bearbeiter: Land in Sicht				
lfd. Nummer:	<b>1173</b>	Fläche: in m <sup>2</sup>	<b>0</b>	Länge in m:	<b>0</b>
Bestandestyp:	<b>0209 Einzelfelsformation &lt;1ha außerhalb von Wäldern/Forsten</b>				
Charakteristik:	Birken, Fichten, Hasel				
	Bearbeiter: Land in Sicht				
lfd. Nummer:	<b>1174</b>	Fläche: in m <sup>2</sup>	<b>0</b>	Länge in m:	<b>0</b>
Bestandestyp:	<b>0401 Stehendes Gewässer</b>				
Charakteristik:	Fischteich am Waldrand				
	Bearbeiter: Land in Sicht				
lfd. Nummer:	<b>1175</b>	Fläche: in m <sup>2</sup>	<b>0</b>	Länge in m:	<b>0</b>
Bestandestyp:	<b>0206 Baumreihe, Allee</b>				
Charakteristik:					
	Bearbeiter: Land in Sicht				

lfd. Nummer:	<b>1176</b>	Fläche: in m <sup>2</sup>	<b>0</b>	Länge in m:	<b>0</b>
Bestandestyp:	<b>0209 Einzelfelsformation &lt;1ha außerhalb von Wäldern/Forsten</b>				
Charakteristik:					
	Bearbeiter: Land in Sicht				
lfd. Nummer:	<b>1177</b>	Fläche: in m <sup>2</sup>	<b>0</b>	Länge in m:	<b>0</b>
Bestandestyp:	<b>0209 Einzelfelsformation &lt;1ha außerhalb von Wäldern/Forsten</b>				
Charakteristik:					
	Bearbeiter: Land in Sicht				
lfd. Nummer:	<b>1178</b>	Fläche: in m <sup>2</sup>	<b>0</b>	Länge in m:	<b>0</b>
Bestandestyp:	<b>0209 Einzelfelsformation &lt;1ha außerhalb von Wäldern/Forsten</b>				
Charakteristik:					
	Bearbeiter: Land in Sicht				
lfd. Nummer:	<b>1179</b>	Fläche: in m <sup>2</sup>	<b>0</b>	Länge in m:	<b>0</b>
Bestandestyp:	<b>0104 Laubwald/Laubholzforst</b>				
Charakteristik:					
	Bearbeiter: Land in Sicht				
lfd. Nummer:	<b>1180</b>	Fläche: in m <sup>2</sup>	<b>0</b>	Länge in m:	<b>0</b>
Bestandestyp:	<b>0201 Kleinstwaldfläche ("Feldgehölz"), Gebüsch oder Baumgruppe unter 1000m<sup>2</sup></b>				
Charakteristik:	Laubgehölze				
	Bearbeiter: Land in Sicht				
lfd. Nummer:	<b>1181</b>	Fläche: in m <sup>2</sup>	<b>0</b>	Länge in m:	<b>0</b>
Bestandestyp:	<b>0201 Kleinstwaldfläche ("Feldgehölz"), Gebüsch oder Baumgruppe unter 1000m<sup>2</sup></b>				
Charakteristik:	Laubgehölze				
	Bearbeiter: Land in Sicht				
lfd. Nummer:	<b>1182</b>	Fläche: in m <sup>2</sup>	<b>0</b>	Länge in m:	<b>0</b>
Bestandestyp:	<b>0201 Kleinstwaldfläche ("Feldgehölz"), Gebüsch oder Baumgruppe unter 1000m<sup>2</sup></b>				
Charakteristik:	Laubgehölze				
	Bearbeiter: Land in Sicht				
lfd. Nummer:	<b>1183</b>	Fläche: in m <sup>2</sup>	<b>0</b>	Länge in m:	<b>0</b>
Bestandestyp:	<b>0201 Kleinstwaldfläche ("Feldgehölz"), Gebüsch oder Baumgruppe unter 1000m<sup>2</sup></b>				
Charakteristik:	Laubgehölze				
	Bearbeiter: Land in Sicht				
lfd. Nummer:	<b>1184</b>	Fläche: in m <sup>2</sup>	<b>0</b>	Länge in m:	<b>0</b>
Bestandestyp:	<b>0201 Kleinstwaldfläche ("Feldgehölz"), Gebüsch oder Baumgruppe unter 1000m<sup>2</sup></b>				
Charakteristik:	Laubgehölze				
	Bearbeiter: Land in Sicht				
lfd. Nummer:	<b>1185</b>	Fläche: in m <sup>2</sup>	<b>0</b>	Länge in m:	<b>0</b>
Bestandestyp:	<b>0201 Kleinstwaldfläche ("Feldgehölz"), Gebüsch oder Baumgruppe unter 1000m<sup>2</sup></b>				
Charakteristik:	Laubgehölze				
	Bearbeiter: Land in Sicht				
lfd. Nummer:	<b>1186</b>	Fläche: in m <sup>2</sup>	<b>0</b>	Länge in m:	<b>0</b>
Bestandestyp:	<b>0201 Kleinstwaldfläche ("Feldgehölz"), Gebüsch oder Baumgruppe unter 1000m<sup>2</sup></b>				
Charakteristik:	Laubgehölze				
	Bearbeiter: Land in Sicht				
lfd. Nummer:	<b>1187</b>	Fläche: in m <sup>2</sup>	<b>0</b>	Länge in m:	<b>0</b>
Bestandestyp:	<b>0201 Kleinstwaldfläche ("Feldgehölz"), Gebüsch oder Baumgruppe unter 1000m<sup>2</sup></b>				
Charakteristik:	Laubgehölze				
	Bearbeiter: Land in Sicht				

lfd. Nummer:	<b>1188</b>	Fläche: in m <sup>2</sup>	<b>0</b>	Länge in m:	<b>0</b>
Bestandestyp:	<b>0201 Kleinstwaldfläche ("Feldgehölz"), Gebüsch oder Baumgruppe unter 1000m<sup>2</sup></b>				
Charakteristik:	Laubgehölze				
	Bearbeiter: Land in Sicht				
lfd. Nummer:	<b>1189</b>	Fläche: in m <sup>2</sup>	<b>0</b>	Länge in m:	<b>0</b>
Bestandestyp:	<b>0201 Kleinstwaldfläche ("Feldgehölz"), Gebüsch oder Baumgruppe unter 1000m<sup>2</sup></b>				
Charakteristik:	Laubgehölze				
	Bearbeiter: Land in Sicht				
lfd. Nummer:	<b>1190</b>	Fläche: in m <sup>2</sup>	<b>0</b>	Länge in m:	<b>0</b>
Bestandestyp:	<b>0201 Kleinstwaldfläche ("Feldgehölz"), Gebüsch oder Baumgruppe unter 1000m<sup>2</sup></b>				
Charakteristik:					
	Bearbeiter: Land in Sicht				
lfd. Nummer:	<b>1191</b>	Fläche: in m <sup>2</sup>	<b>0</b>	Länge in m:	<b>0</b>
Bestandestyp:	<b>0204 Streuobstbestand (Streuobstwiese/-weide, Obstbaumreihen)</b>				
Charakteristik:					
	Bearbeiter: Land in Sicht				
lfd. Nummer:	<b>1192</b>	Fläche: in m <sup>2</sup>	<b>0</b>	Länge in m:	<b>0</b>
Bestandestyp:	<b>0201 Kleinstwaldfläche ("Feldgehölz"), Gebüsch oder Baumgruppe unter 1000m<sup>2</sup></b>				
Charakteristik:					
	Bearbeiter: Land in Sicht				
lfd. Nummer:	<b>1193</b>	Fläche: in m <sup>2</sup>	<b>0</b>	Länge in m:	<b>0</b>
Bestandestyp:	<b>0102 Nadelwald/Nadelholzforst</b>				
Charakteristik:					
	Bearbeiter: Land in Sicht				
lfd. Nummer:	<b>1194</b>	Fläche: in m <sup>2</sup>	<b>0</b>	Länge in m:	<b>0</b>
Bestandestyp:	<b>0204 Streuobstbestand (Streuobstwiese/-weide, Obstbaumreihen)</b>				
Charakteristik:					
	Bearbeiter: Land in Sicht				
lfd. Nummer:	<b>1195</b>	Fläche: in m <sup>2</sup>	<b>0</b>	Länge in m:	<b>0</b>
Bestandestyp:	<b>0201 Kleinstwaldfläche ("Feldgehölz"), Gebüsch oder Baumgruppe unter 1000m<sup>2</sup></b>				
Charakteristik:					
	Bearbeiter: Land in Sicht				
lfd. Nummer:	<b>1196</b>	Fläche: in m <sup>2</sup>	<b>0</b>	Länge in m:	<b>0</b>
Bestandestyp:	<b>0104 Laubwald/Laubholzforst</b>				
Charakteristik:					
	Bearbeiter: Land in Sicht				
lfd. Nummer:	<b>1197</b>	Fläche: in m <sup>2</sup>	<b>0</b>	Länge in m:	<b>0</b>
Bestandestyp:	<b>0102 Nadelwald/Nadelholzforst</b>				
Charakteristik:					
	Bearbeiter: Land in Sicht				
lfd. Nummer:	<b>1198</b>	Fläche: in m <sup>2</sup>	<b>0</b>	Länge in m:	<b>0</b>
Bestandestyp:	<b>0204 Streuobstbestand (Streuobstwiese/-weide, Obstbaumreihen)</b>				
Charakteristik:					
	Bearbeiter: Land in Sicht				
lfd. Nummer:	<b>1199</b>	Fläche: in m <sup>2</sup>	<b>0</b>	Länge in m:	<b>0</b>
Bestandestyp:	<b>0202 Uferbegleitgehölz</b>				
Charakteristik:	Baumreihe entlang des Wiesenbaches				
	Bearbeiter: Land in Sicht				

lfd. Nummer:	<b>1200</b>	Fläche: in m <sup>2</sup>	<b>0</b>	Länge in m:	<b>0</b>
Bestandestyp:	<b>0102 Nadelwald/Nadelholzforst</b>				
Charakteristik:					
	Bearbeiter: Land in Sicht				
lfd. Nummer:	<b>1201</b>	Fläche: in m <sup>2</sup>	<b>0</b>	Länge in m:	<b>0</b>
Bestandestyp:	<b>030301 Sukzessionsfläche des feuchten und nassen Extensivgrünlandes mit oder ohne jüngerem Gehölzaufwuchs</b>				
Charakteristik:					
	Bearbeiter: Land in Sicht				
lfd. Nummer:	<b>1202</b>	Fläche: in m <sup>2</sup>	<b>0</b>	Länge in m:	<b>0</b>
Bestandestyp:	<b>0210 Markante (landschaftsprägende) Geländeböschung</b>				
Charakteristik:	mit Hecke bewachsene südexponierte Böschung				
	Bearbeiter: Land in Sicht				
lfd. Nummer:	<b>1203</b>	Fläche: in m <sup>2</sup>	<b>0</b>	Länge in m:	<b>0</b>
Bestandestyp:	<b>0210 Markante (landschaftsprägende) Geländeböschung</b>				
Charakteristik:	mit Hecke bewachsene südwestexponierte Böschung				
	Bearbeiter: Land in Sicht				
lfd. Nummer:	<b>1204</b>	Fläche: in m <sup>2</sup>	<b>0</b>	Länge in m:	<b>0</b>
Bestandestyp:	<b>0210 Markante (landschaftsprägende) Geländeböschung</b>				
Charakteristik:	mit Hecke bewachsene südostexponierte steile Böschung				
	Bearbeiter: Land in Sicht				
lfd. Nummer:	<b>1205</b>	Fläche: in m <sup>2</sup>	<b>0</b>	Länge in m:	<b>0</b>
Bestandestyp:	<b>0204 Streuobstbestand (Streuobstwiese/-weide, Obstbaumreihen)</b>				
Charakteristik:					
	Bearbeiter: Land in Sicht				
lfd. Nummer:	<b>1206</b>	Fläche: in m <sup>2</sup>	<b>0</b>	Länge in m:	<b>0</b>
Bestandestyp:	<b>0204 Streuobstbestand (Streuobstwiese/-weide, Obstbaumreihen)</b>				
Charakteristik:					
	Bearbeiter: Land in Sicht				
lfd. Nummer:	<b>1207</b>	Fläche: in m <sup>2</sup>	<b>0</b>	Länge in m:	<b>0</b>
Bestandestyp:	<b>0201 Kleinstwaldfläche ("Feldgehölz"), Gebüsch oder Baumgruppe unter 1000m<sup>2</sup></b>				
Charakteristik:	Laubgehölze				
	Bearbeiter: Land in Sicht				
lfd. Nummer:	<b>1208</b>	Fläche: in m <sup>2</sup>	<b>0</b>	Länge in m:	<b>0</b>
Bestandestyp:	<b>0203 Heckenzug</b>				
Charakteristik:					
	Bearbeiter: Land in Sicht				
lfd. Nummer:	<b>1209</b>	Fläche: in m <sup>2</sup>	<b>0</b>	Länge in m:	<b>0</b>
Bestandestyp:	<b>0209 Einzelfelsformation &lt;1ha außerhalb von Wäldern/Forsten</b>				
Charakteristik:	Birken				
	Bearbeiter: Land in Sicht				
lfd. Nummer:	<b>1210</b>	Fläche: in m <sup>2</sup>	<b>0</b>	Länge in m:	<b>0</b>
Bestandestyp:	<b>0201 Kleinstwaldfläche ("Feldgehölz"), Gebüsch oder Baumgruppe unter 1000m<sup>2</sup></b>				
Charakteristik:	Laubgehölze				
	Bearbeiter: Land in Sicht				
lfd. Nummer:	<b>1211</b>	Fläche: in m <sup>2</sup>	<b>0</b>	Länge in m:	<b>0</b>
Bestandestyp:	<b>0306 Neubewaldung/Aufforstung</b>				
Charakteristik:					
	Bearbeiter: Land in Sicht				

lfd. Nummer:	<b>1212</b>	Fläche: in m <sup>2</sup>	<b>0</b>	Länge in m:	<b>0</b>
Bestandestyp:	<b>0204 Streuobstbestand (Streuobstwiese/-weide, Obstbaumreihen)</b>				
Charakteristik:	Bearbeiter: Land in Sicht				
lfd. Nummer:	<b>1213</b>	Fläche: in m <sup>2</sup>	<b>0</b>	Länge in m:	<b>0</b>
Bestandestyp:	<b>0204 Streuobstbestand (Streuobstwiese/-weide, Obstbaumreihen)</b>				
Charakteristik:	Bearbeiter: Land in Sicht				
lfd. Nummer:	<b>1214</b>	Fläche: in m <sup>2</sup>	<b>0</b>	Länge in m:	<b>0</b>
Bestandestyp:	<b>0203 Heckenzug</b>				
Charakteristik:	Bearbeiter: Land in Sicht				
lfd. Nummer:	<b>1215</b>	Fläche: in m <sup>2</sup>	<b>0</b>	Länge in m:	<b>0</b>
Bestandestyp:	<b>0306 Neubewaldung/Aufforstung</b>				
Charakteristik:	Bearbeiter: Land in Sicht				
lfd. Nummer:	<b>1216</b>	Fläche: in m <sup>2</sup>	<b>0</b>	Länge in m:	<b>0</b>
Bestandestyp:	<b>0209 Einzelfelsformation &lt;1ha außerhalb von Wäldern/Forsten</b>				
Charakteristik:	Bearbeiter: Land in Sicht				
lfd. Nummer:	<b>1217</b>	Fläche: in m <sup>2</sup>	<b>0</b>	Länge in m:	<b>0</b>
Bestandestyp:	<b>0209 Einzelfelsformation &lt;1ha außerhalb von Wäldern/Forsten</b>				
Charakteristik:	Bearbeiter: Land in Sicht				
lfd. Nummer:	<b>1218</b>	Fläche: in m <sup>2</sup>	<b>0</b>	Länge in m:	<b>0</b>
Bestandestyp:	<b>0209 Einzelfelsformation &lt;1ha außerhalb von Wäldern/Forsten</b>				
Charakteristik:	Bearbeiter: Land in Sicht				
lfd. Nummer:	<b>1219</b>	Fläche: in m <sup>2</sup>	<b>0</b>	Länge in m:	<b>0</b>
Bestandestyp:	<b>0209 Einzelfelsformation &lt;1ha außerhalb von Wäldern/Forsten</b>				
Charakteristik:	Ebereschen, Birken, Fichten Bearbeiter: Land in Sicht				
lfd. Nummer:	<b>1220</b>	Fläche: in m <sup>2</sup>	<b>0</b>	Länge in m:	<b>0</b>
Bestandestyp:	<b>0209 Einzelfelsformation &lt;1ha außerhalb von Wäldern/Forsten</b>				
Charakteristik:	Bearbeiter: Land in Sicht				
lfd. Nummer:	<b>1221</b>	Fläche: in m <sup>2</sup>	<b>0</b>	Länge in m:	<b>0</b>
Bestandestyp:	<b>0209 Einzelfelsformation &lt;1ha außerhalb von Wäldern/Forsten</b>				
Charakteristik:	Bearbeiter: Land in Sicht				
lfd. Nummer:	<b>1222</b>	Fläche: in m <sup>2</sup>	<b>0</b>	Länge in m:	<b>0</b>
Bestandestyp:	<b>0209 Einzelfelsformation &lt;1ha außerhalb von Wäldern/Forsten</b>				
Charakteristik:	Bearbeiter: Land in Sicht				
lfd. Nummer:	<b>1223</b>	Fläche: in m <sup>2</sup>	<b>0</b>	Länge in m:	<b>0</b>
Bestandestyp:	<b>0209 Einzelfelsformation &lt;1ha außerhalb von Wäldern/Forsten</b>				
Charakteristik:	Bearbeiter: Land in Sicht				

---

lfd. Nummer: **1224** Fläche: in m<sup>2</sup> **0** Länge in m: **0**  
Bestandestyp: **0209 Einzelfelsformation <1ha außerhalb von Wäldern/Forsten**  
Charakteristik:

Bearbeiter: Land in Sicht

---

lfd. Nummer: **1225** Fläche: in m<sup>2</sup> **0** Länge in m: **0**  
Bestandestyp: **0201 Kleinstwaldfläche ("Feldgehölz"), Gebüsch oder Baumgruppe unter 1000m<sup>2</sup>**  
Charakteristik:

Bearbeiter: Land in Sicht

---

lfd. Nummer: **1226** Fläche: in m<sup>2</sup> **0** Länge in m: **0**  
Bestandestyp: **0202 Uferbegleitgehölz**  
Charakteristik:

Bearbeiter: Land in Sicht

---

lfd. Nummer: **1227** Fläche: in m<sup>2</sup> **0** Länge in m: **0**  
Bestandestyp: **0201 Kleinstwaldfläche ("Feldgehölz"), Gebüsch oder Baumgruppe unter 1000m<sup>2</sup>**  
Charakteristik:

Bearbeiter: Land in Sicht