



LAND

OBERÖSTERREICH

Naturraumkartierung Oberösterreich

Landschaftserhebung
Gemeinde Taiskirchen im Innkreis



natur:raum
Naturraumkartierung Oberösterreich

Endbericht



Land Oberösterreich

NATUR

Naturraumkartierung Oberösterreich

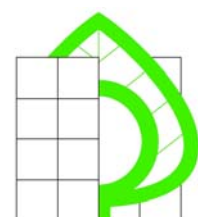
Landschaftserhebung
Gemeinde Taiskirchen
im Innkreis

Endbericht

Kirchdorf an der Krems, 2007

natur:raum
Naturraumkartierung Oberösterreich

Technisches Büro für
Landschaftsplanung
DI Mag. Otmar Stöckl
A-4755 Zell/Pram Kranzweg 18
Telefon: ++43 (0) 77 64 / 74 34
Fax: ++43 (0) 77 64 / 74 34-40
office@freiraum-stoeckl.at



Freiraum & Landschaft

Projektleitung Naturraumkartierung Oberösterreich:

Mag. Günter Dorninger

Projektbetreuung Landschaftserhebungen:

Mag. Günter Dorninger

EDV/GIS-Betreuung

Mag. Günter Dorninger

Auftragnehmer:

Freiraum und Landschaft

TB für Landschaftsplanung

DI Mag. Otmar Stöckl

4755 Zell an der Pram, Kranzlweg 18

Bearbeiter:

Mag. Harald Pfleger

im Auftrag des Landes Oberösterreich,
Naturschutzabteilung – Naturraumkartierung OÖ

Fotos der Titelseite:

links: Landschaft östlich von Taiskirchen

rechts: Naturnaher Fischeich bei Wolfsedt

Fotonachweis:

alle Fotos TB Freiraum und Landschaft

Redaktion:

Mag. Günter Dorninger

Impressum:

Medieninhaber: Land Oberösterreich

Herausgeber:

Amt der O.ö. Landesregierung

Naturschutzabteilung – Naturraumkartierung Oberösterreich

4560 Kirchdorf an der Krems

Tel.: +43 7582 685 533

Fax: +43 7582 685 399

E-Mail: biokart.post@ooe.gv.at

Graphische Gestaltung: Mag. Günter Dorninger

Herstellung: Eigenvervielfältigung

Kirchdorf a. d. Krems, Juni 2007

© Alle Rechte, insbesondere das Recht der
Vervielfältigung, Verbreitung oder Verwertung bleiben
dem Land Oberösterreich vorbehalten

Inhaltsverzeichnis

1	VORBEMERKUNGEN	4
1.1	Allgemeines	4
1.2	Beschreibung des Bearbeitungsgebietes	5
1.2.1	Lage	5
1.2.2	Bevölkerung, Siedlung, Wirtschaft und Verkehr	5
1.2.3	Klima	6
1.2.4	Geologie und Boden	6
1.2.5	Landschaftsgenese und naturräumliche Gliederung	7
1.2.6	Potenziell natürliche und aktuelle Vegetation	7
2	BESCHREIBUNG DER EINZELNEN TEILGEBIETE	9
2.1	Teilgebiet 1: Walddominierter Höhenrücken	12
2.2	Teilgebiet 2: Landwirtschaftlich intensiv genutzte flache Niederungsbereiche mit mäßiger bis guter Strukturierung	13
2.3	Teilgebiet 3: Landwirtschaftlich intensiv genutztes Hügelland mit mäßiger bis guter Strukturierung	15
3	ZUSAMMENFASSENDER BESCHREIBUNG	16
3.1	Landschaftsbild	16
3.1.1	Relief	16
3.1.2	Leitstrukturen	16
3.1.3	Weitere landschaftsprägende Elemente	16
3.2	Ergebnisse der Landschaftserhebung	18
3.3	Naturschutzfachlich wertvolle Bereiche	20
3.4	Defizite und Ansatzpunkte für naturschutzfachliche Aufwertung	20
4	VERWENDETE LITERATUR UND QUELLENVERZEICHNIS	23
4.1	Datengrundlagen	23
4.2	Literaturverzeichnis	23
4.3	Sonstige Quellen	24

Abbildungsverzeichnis

Abb. 1: Übersicht Erhebungsgebiet mit Abgrenzung der Teilgebiete und ÖK50	10
Abb. 2: Übersicht Erhebungsgebiet mit Abgrenzung der Teilgebiete und Orthophotos	11

Tabellenverzeichnis

Tabelle 1: Darstellung von Anzahl, Gesamtlänge und -fläche der erhobenen Bestandestypen in Relation zur gesamten Gemeindefläche (34,49 km ²)	18
--	----

Anhang 1: Fotodokumentation

Anhang 2: Beschreibung der Einzelflächen

Anhang 3: Karten (1:5.000)

1 Vorbemerkungen

1.1 Allgemeines

Im Auftrag der Oö. Landesregierung, Naturschutzabteilung - Naturraumkartierung Oberösterreich, wird unter dem Titel „Naturraum, Naturraumkartierung Oberösterreich – Landschaftserhebung Oberösterreich“ die in Oberösterreich vorhandene Ausstattung, im Besonderen die der Kulturlandschaft, mit naturräumlich relevanten Strukturelementen und Biotopen erhoben. Im Gegensatz zur Biotopkartierung, die detaillierte Aussagen über die vegetationskundlichen Verhältnisse, Strukturmerkmale, Gefährdung, Nutzung, usw. trifft, gibt die Landschaftserhebung eine grobe und überblicksartige Darstellung der vorhandenen Elemente. Nur bestimmte Erhebungstypen werden über eine kurze Charakteristik beschrieben. Die Ergebnisse der Landschaftserhebung dienen als grundlegende Information für die Erarbeitung des Landschaftsleitbildes Oberösterreichs sowie für gutachterliche und planende Tätigkeiten von Behörden und anderen Planungsträgern. Bei konkreten Planungen sind jedoch aufbauend auf die Landschaftserhebung detailliertere Erhebungen durchzuführen.

Die Landschaftserhebung basiert auf einer Auswertung aktueller digitaler Farb-Orthophotos und vorliegender Unterlagen und erfolgt im Erhebungs- und Ausgabemaßstab 1 : 5.000. Begehungen werden auf ausgewählte Flächen beschränkt, und dienen insbesondere der Charakterisierung von Grünlandtypen sowie der Ansprache von Gehölzen. Bauland- und Siedlungsflächen sind nicht Gegenstand der Landschaftserhebung.

Die Ergebnisse der Landschaftserhebung werden für amtliche und private Gutachten, Planungen und Projekten zur Verfügung gestellt.

Das Technische Büro Stöckl wurde im Juli 2006 mit der Durchführung der Arbeiten zur Landschaftserhebung für die Gemeinde Taiskirchen im politischen Bezirk Ried i.l. beauftragt. Der Bearbeitungszeitraum erstreckte sich von August 2006 bis Mai 2007. Das Gemeindegebiet ist Teil des Projektgebiets 2006-11.

Gegenständlicher Bericht fasst die Ergebnisse der Landschaftserhebung der Gemeinde Taiskirchen zusammen. Grundlegende Unterlagen für die Digitalisierung und Aufarbeitung der Daten wurden vom Auftraggeber bereitgestellt (vollständige Auflistung siehe Kap. 4). Diese Unterlagen wurden durch den Flächenwidmungsplan der Gemeinde, durch diverse Literatur zum Landschaftsraum und weitere Recherchen im Internet ergänzt. Eine entscheidende Rolle für die Berichtserstellung sind die im Rahmen der Begehung vertieften Gebietskenntnisse und Wahrnehmungen durch den Bearbeiter.

1.2 Beschreibung des Bearbeitungsgebietes

1.2.1 Lage

Die Gemeinde Taiskirchen liegt im Nordosten des Bezirkes Ried auf einer Seehöhe von 380 bis 530m üNN., die Ortschaft selbst ist in der ÖK50 mit einer Seehöhe von 475m vermerkt. Die Katasterfläche der Gemeinde beträgt 34,52 km² (Quelle: <http://www.statistik.at/blickgem/index.jsp>; Fläche im GIS: 34,49 km²), die Entfernung zur Bezirkshauptstadt Ried ca. 9 km Luftlinie.

1.2.2 Bevölkerung, Siedlung, Wirtschaft und Verkehr

Bevölkerung

Die Gemeinde Taiskirchen zählte 2001 2406 Einwohner. Damit kam es nach einer Stagnation zwischen 1981 und 1991 wieder zu einer leichten Bevölkerungszunahme seit der Volkszählung 1991. Die Bevölkerungsdichte beträgt 70 Einwohner/km² (Quelle: <http://www.statistik.at/blickgem/index.jsp>).

Siedlung

Die dichteste Besiedlung findet man um den Hauptort, das Breitenried nordöstlich von Taiskirchen ist eine lockere Einfamilienhaussiedlung, die Zersiedlungstendenzen zeigt.

Die zahlreichen Umlandsiedlungen sind mit Einzelhöfen, Weilern und Kleinweilern hauptsächlich landwirtschaftlich geprägt, an die unter Umständen auch kleinere Einfamilienhausbereiche angehängt sind wie etwa in Brandstätten im Osten der Gemeinde. Weitere größere Weiler sind: Altmannsdorf, Rading, Kainzing, Wiesenberg, Günzing, Edtleiten und Wohleiten.

Wirtschaft

35,6 % der Erwerbstätigen am Arbeitsort sind im zweiten Sektor (Industrie, Gewerbe, Bauwesen) beschäftigt, 34,4 % im dritten Sektor (Dienstleistungen). 30,0% sind in der Land- und Forstwirtschaft tätig.

66,7 % der Taiskirchener Einwohner, die erwerbstätig sind, pendeln zur Arbeit aus, 29,4 % der in Taiskirchen Beschäftigten sind Einpendler (Daten vom Jahr 2001; Quelle: <http://www2.land-oberoesterreich.gv.at/statregionaldb/StartGemeindeauswahl.jsp>).

Die Land- und Forstwirtschaft prägt die Landschaft um Taiskirchen wesentlich, daher wird ihre Struktur kurz beschrieben:

Gemäß dem Bundestrend ist die Anzahl der land- und forstwirtschaftlichen Betriebe von 1995 bis 1999 von 218 auf 176 (-19,3%) zurückgegangen, wobei die Zahl der Nebenerwerbsbetriebe stark abgenommen hat (von 111 auf 69; -37,8%), die der Haupterwerbsbetriebe jedoch leicht gestiegen ist (von 95 auf 101; 7,9%). Gemäß dieser Entwicklung hat die durchschnittliche Betriebsgröße von 15,2 auf 18,0 ha um 18,4 % zugenommen (Quelle: <http://www.statistik.at/blickgem/index.jsp>).

Die gesamte landwirtschaftliche Nutzfläche betrug 1999 2699 ha (1995: 2722 ha). Davon waren 1612 ha Ackerland und 1084 ha Grünland (Quelle: <http://www2.land-oberoesterreich.gv.at/statlandwirtschaft/StartLandwirtschaft.jsp>).

Verkehr

Die wichtigste Verkehrsverbindung der Gemeinde stellt die Landstraße von Ried über Taiskirchen nach Riedau dar. In diese mündet bei Wohleiten vom Nordosten der Gemeinde die Landstraße, die in westlicher Richtung nach Utzenaich führt. Eine dritte Landesstraße führt von Taiskirchen Richtung Nordnordwest nach Lambrechten. Und schließlich gibt es noch eine vierte mehrspurige Straße, nämlich die Bezirksstraße von Taiskirchen nach Pram südöstlich der Gemeinde.

Im äußersten Osten führt außerdem ein ca. 2km langer Abschnitt der zweispurigen Bahnstrecke Wels-Passau über das Taiskirchner Gemeindegebiet.

1.2.3 Klima

Das Gemeindegebiet von Taiskirchen liegt im mitteleuropäischen Klimabereich, (BM F. LAND- UND FORSTWIRTSCHAFT 1979), laut den Karten des Oberösterreichischen Klimaatlas (OÖ. MUSEALVEREIN 1998) beträgt die mittlere Jahreslufttemperatur 7-9°C, die durchschnittliche Jahresniederschlagssumme liegt zwischen 900 und 1000 mm. Die mittlere Zahl der jährlichen Frosttage beträgt 100-120, an 50-75 Tagen im Jahr liegt Schnee.

Die Vegetationsperiode (Tagesmitteltemperatur > 5°C) dauert durchschnittlich von Ende März bis Anfang November, in dieser fallen 55% der Jahresniederschläge (Niederschlagsmaxima in Ried i.l. im Juni, Juli und August). Hauptwindrichtung ist West bis Nordwest (BM F. LAND- UND FORSTWIRTSCHAFT 1979).

1.2.4 Geologie und Boden

Geologisch liegt die Gemeinde Taiskirchen in der Molassezone, deren Entstehung ins Zeitalter des Tertiärs zurückreicht: Zu dieser Zeit befand sich zwischen Alpen und Böhmischer Masse ein flacher Meerestrog, der sich tektonisch langsam absenkte, aber gleichzeitig infolge einer starken Ablagerung von tonig-feinsandigen Stoffen immer seichter wurde und schließlich austrocknete, wobei die obersten Sedimente dieses sogenannten „Schliers“ im Kartierungsbereich aus der Zeit des „Ott nang“ stammen und somit etwa 19,5-17,5 Mio Jahre alt sind (TOLLMANN 1985).

Im anschließenden Quartär wurden von den Flüssen im Wechsel von Eis- und Warmzeiten riesige Schotterfluren (Decken- und Terrassenschotter) aufgeschüttet, die ihren Ursprung in den Endmoränenwällen der Eiszeit-Gletscher haben. Im Laufe und vor allem gegen Ende der Warmzeiten schnitten sich die Flüsse wieder in diese Schotterkörper ein, wodurch der Hügellandcharakter entstanden ist. Parallel dazu kam es infolge der geringen Vegetationsbedeckung in den Kaltzeiten zu Staublehmbildungen durch Windeinfluss.

Die Entstehung der flachen Talniederung an der Pram ist auf nacheiszeitliche Ablagerungen der Flüsse zurückzuführen (BM F. LAND- UND FORSTWIRTSCHAFT 1979).

In Hügelland hängt die Bodenbeschaffenheit vom jeweiligen Untergrund ab, der kleinräumig wechseln kann: Bei anstehendem Schlier finden sich vor allem pseudovergleyte Lockersediment-Braunerden und Kulturrohböden aus lehmig-tonigem Schliermaterial; ist eine Lehmdecke das Ausgangsmaterial, so bildeten sich neben Typischem Pseudogley vor allem pseudovergleyte Lockersediment-Braunerde; über Deckenschotter findet man mittel- bis tiefgründige, teilweise pseudovergleyte Lockersediment-Braunerden.

Im flachen Aubereich an der Pram sind mit vergleytem Schwemmboden, Grauem Auboden und Extremem Gley wasserbeeinflusste, kalkfreie und durchwegs recht junge Bodenformen vorhanden (BM F. LAND- UND FORSTWIRTSCHAFT 1979).

1.2.5 Landschaftsgenese und naturräumliche Gliederung

Der Prozess der Entstehung der Landschaft, wie wir sie heute vorfinden, ist ein Wirkungsgeflecht von geologischen, pedologischen (Kap. 1.2.4) und klimatischen (Kap. 1.2.3) Faktoren. Hinzu kommt die historische Komponente der Besiedlungs- und Nutzungsgeschichte. Sie wiederum wurde kleinmaßstäblich d.h. großräumig neben herrschaftspolitischen Entwicklungen von großklimatischen Gegebenheiten beeinflusst, während kleinräumig vor allem Faktoren der Bodenbeschaffenheit und des Lokalklimas zum Tragen kommen:

Spätestens ab der Kelten- und Römerzeit ab 400 v.Chr. kann von einer Besiedelung ausgegangen werden. Die landschaftsprägende großflächige Rodung und Besiedlung des ehemals waldbedeckten Gebietes (zur ursprünglichen Waldvegetation siehe Kap. 1.2.6) geschah mit der Bairischen Landnahme im Frühmittelalter ab 500 n.Chr, es entstanden hauptsächlich Kleinweiler, um die herum die Schläge als unregelmäßige Blockfluren und blockartige Streifenfluren angeordnet waren.

Danach blieb die Struktur der Agrarlandschaft lange Zeit wahrscheinlich mehr oder weniger unverändert, erst im 20. Jahrhundert kam es durch die großflächigen Flurbereinigungen und Meliorationen, speziell in den 60er Jahren, zu landschaftsprägenden Veränderungen. Außerdem wurden im 20. Jahrhundert die bestehenden Laubwälder in Fichtenforste umgewandelt bzw. landwirtschaftliche Grenzertragsböden mit Fichte aufgeforstet (HAUSER et al. 2005).

Das Produkt dieser Prozesse ist die heutige Landschaft, die nun, anhängig von der Fragestellung, in in sich homogene Teilräume gegliedert werden kann:

Die naturschutzfachliche Raumgliederung unterteilt Oberösterreich nach naturschutzrelevanten Kriterien wie Geologie, Geomorphologie, landwirtschaftlicher Nutzungsform, Waldausstattung, tier- und pflanzenökologischen Gesichtspunkten usw. in 41 Raumeinheiten:

Nach dieser Raumgliederung liegt die Gemeinde Taiskirchen in der Raumeinheit „Inn- und Hausruckviertler Hügelland“, die sich über weite Teile des Alpenvorlands von Linz westwärts erstreckt. Sie ist gekennzeichnet durch das hügelige Relief, Acker-Grünland-gemischte Landwirtschaft, zahlreiche Obstbaumbestände, vorwiegend kleine Waldflächen und ein dichtes Netz von kleinen Fließgewässern (HAUSER et al. 2005).

Die Kulturlandschaftsgliederung Österreichs (WRBKA et al. 2002) basiert auf einer Satellitenbild-gestützten österreichweiten Landschaftsklassifikation, in die Landschaftsmerkmale wie Boden- und Relieftypen, Regionalklimata, Landnutzungsklassen und Landschaftsstruktur eingeflossen sind. Sie unterscheidet 42 Kulturlandschaftstypengruppen, von denen folgende 4 im Gemeindegebiet von Taiskirchen vorkommen:

Die Bachniederungen von Pram, Gelnbach, Irgerbach, Hennbach, Schwabenbach und dem Kirchbach (zweiteiliger Bach nordöstlich von Taiskirchen) werden der Typengruppe der „Außer-alpinen Täler und Mulden mit dominierender Grünlandnutzung“ (5,5 km²) zugeordnet. Der unmittelbare Siedlungsbereich des Hauptortes wurde als „Kleinstädtischer Siedlungsraum“ (0,4 km²) klassifiziert. Die großen Forste am Höhenrücken westlich von Taiskirchen gehören zur Typengruppe „Große Waldinseln“ (2,2 km²) beschrieben. Der Großteil des Gemeindegebiets (26,3 km²) ist dem „Außer-alpinem Hügelland mit gemischter Getreide/Feldfutter-Nutzung“ zuzuordnen.

1.2.6 Potenziell natürliche und aktuelle Vegetation

Nach der Gliederung der „Forstlichen Wuchsgebiete Österreichs“ (KILIAN et al. 1994) befinden wir uns im „Wuchsgebiet 7.1: Nördliches Alpenvorland – Westteil“. Das Gemeindegebiet von Taiskirchen befindet sich in der submontanen Höhenstufe, die von ~ 300 bis 600m üNN. angegeben wird.

Von Natur aus wären hier nährstoffreiche, leistungsfähige Laubmischwald-Standorte weit verbreitet:

- Submontaner Stieleichen-Hainbuchenwald (*Galio sylvatici-Carpinetum*) an warm-trockenen wie auch an staunassen, bindigen Standorten
- Buchenwald mit Tanne (*Luzulo nemorosae-Fagetum* auf bodensauren, *Asperulo odoratae-Fagetum* auf basischen Standorten)
- Bergahorn-Eschenwald (*Carici pendulae-Fraxinetum*) in Hang- und Tobelsituationen
- Auwälder: Grauerlen-Au (*Alnetum incanae*) und Eschen-Schwarzerlen-Au (*Carici remotae-Fraxinetum*, *Pruno-Fraxinetum*) vor allem an kleineren Bächen; Hartholz-Auwälder mit Esche, Bergahorn, Grauerle, Stieleiche, Winterlinde (*Aceri-Fraxinetum*) in gewässerferneren Bereichen

Aktuell findet man Eichen-Hainbuchenwälder nur vereinzelt kleinflächigen, feldgehölzartigen Beständen, während vom Buchenwald kaum Reinbestände vorhanden sind: In den häufigen Laub-Nadel-Mischwäldern finden sich höchstens einige kleine Bereiche mit einem höheren Buchenanteil.

Bergahorn-Eschenwälder sind ebenfalls eher kleinflächig vorhanden, und zwar in feuchteren Geländesenken.

Lineare Bestände von durchaus naturnahen Auwäldern sind an praktisch allen Fließgewässern des Gemeindegebietes zu finden. Wirklich flächige Bestände sind dagegen wohl auch aufgrund der überwiegenden Kleinheit der Bäche kaum vorhanden.

Ansonsten sind die Waldbestände von meist intensiv genutztem Acker- und Grünland ersetzt worden, wobei die jeweilige Verteilung dieser beiden Nutzungstypen im Gemeindegebiet recht gut von der „Österreichischen Kulturlandschaftsgliederung“ beschrieben wird (siehe Kap. 1.2.5).

In den Äckern finden sich aufgrund der intensiven Bewirtschaftung meist nur eine geringe Arten- und oft auch Individuenzahl von Beikräutern.

Die dominierenden Wiesentypen sind intensive Fuchsschwanz- und Glatthaferwiesen, die auch in den Streuobstbeständen vorherrschen. Naturschutzfachlich wertvolle trockene Wiesen- und Rasengesellschaften sind nur noch sehr kleinflächig an Straßenböschungen und Wegrändern vorhanden und wurden daher nicht erhoben, auch von den Feuchtwiesen sind nur noch kleinste Relikte zu finden, von denen nur drei erhebungswürdig waren. Von den mesophilen Wiesen gibt es noch eine Handvoll kleiner bis mittelgroßer Relikte, etwa im Norden bei Kamplern.

2 Beschreibung der einzelnen Teilgebiete

Die Gemeinde Taiskirchen kann aufgrund des Reliefs, der Landschaftsgenese sowie der Vertikal- und Nutzungsstrukturierung in drei Landschaftsräume unterteilt werden.

Begründung für die Abgrenzung der einzelnen Teilgebiete:

Die Abgrenzung von Teilgebiet 1 (Walddominierter Höhenrücken) zu den angrenzenden Teilgebieten erfolgt aufgrund der vorherrschenden Waldbedeckung.

Die Abgrenzung von Teilgebiet 2 (Landwirtschaftlich intensiv genutzte, flache Niederungsbereiche mit mäßiger bis guter Strukturierung) zu Teilgebiet 3 (Landwirtschaftlich intensiv genutztes, mäßig bis gut strukturiertes Hügelland) erfolgte anhand von geomorphologischen Gesichtspunkten.

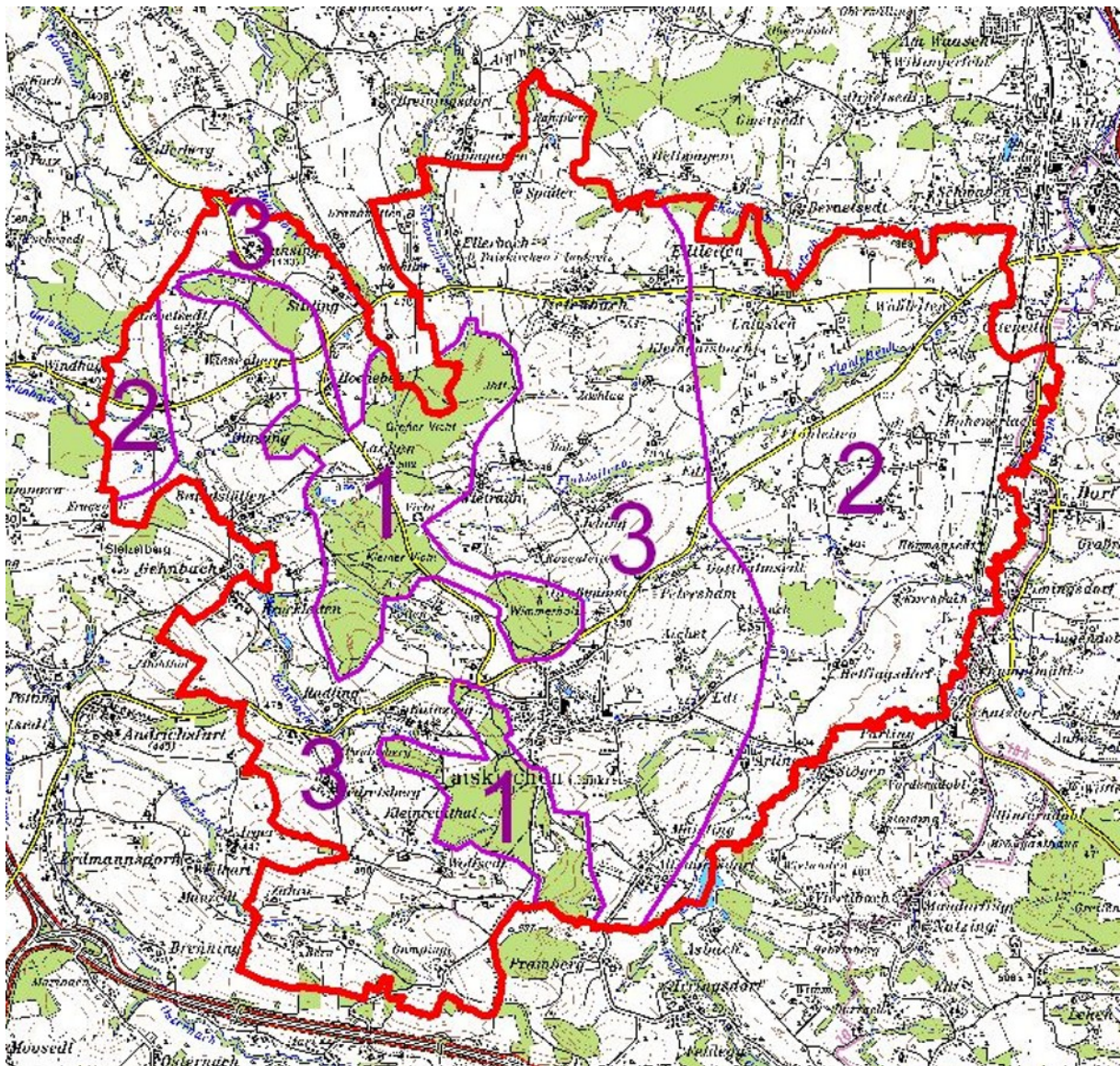


Abb. 1: Übersicht Erhebungsgebiet mit Abgrenzung der Teilgebiete und ÖK50

Teilgebiet 1: Walddominierter Höhenrücken

Teilgebiet 2: Landwirtschaftlich intensiv genutzte, flache Niederungsbereiche mit mäßiger bis guter Strukturierung

Teilgebiet 3: Landwirtschaftlich intensiv genutztes, mäßig bis gut strukturiertes Hügelland

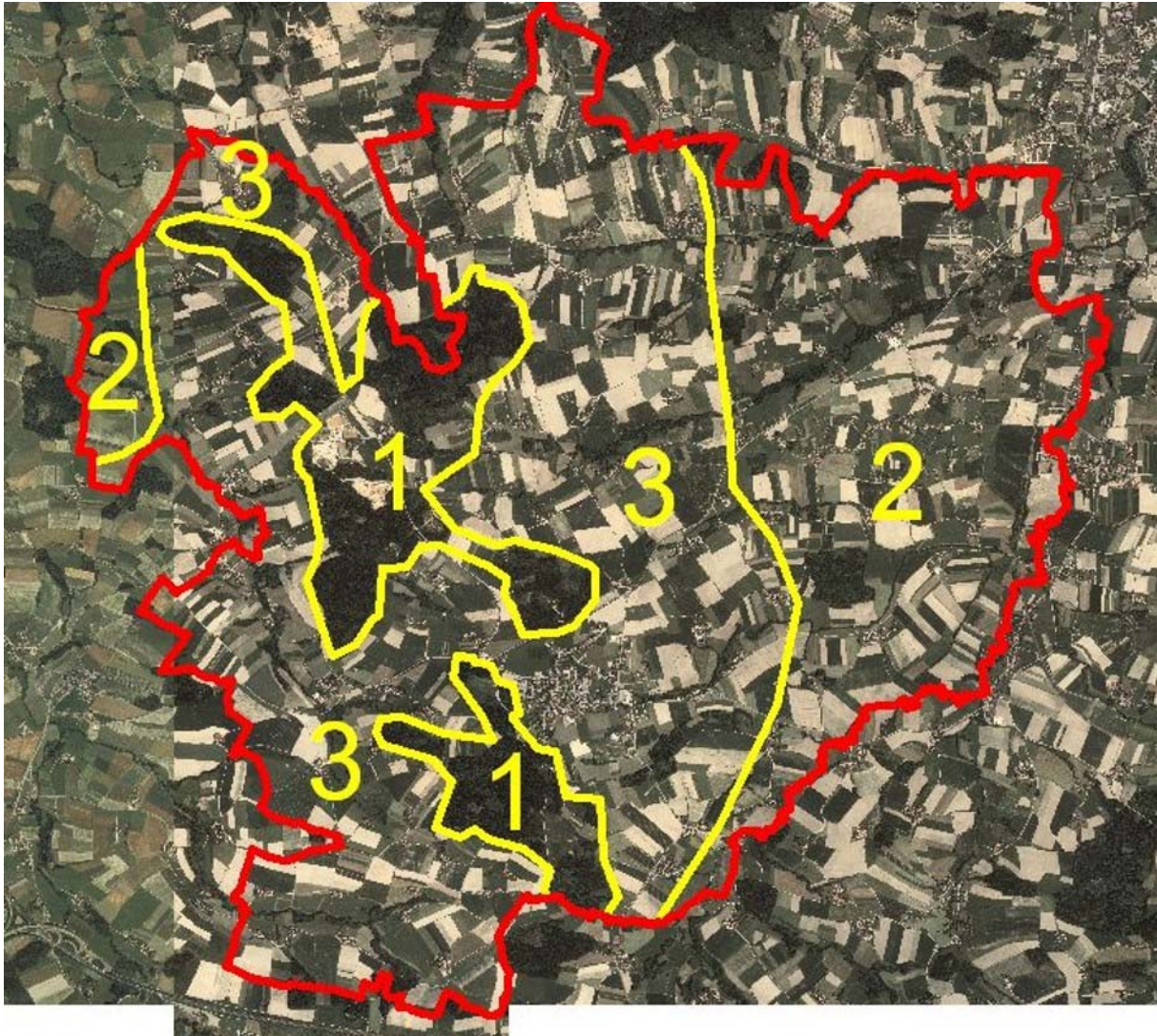


Abb. 2: Übersicht Erhebungsgebiet mit Abgrenzung der Teilgebiete und Orthophotos

Teilgebiet 1: Walddominierter Höhenrücken

Teilgebiet 2: Landwirtschaftlich intensiv genutzte, flache Niederungsbereiche mit mäßiger bis guter Strukturierung

Teilgebiet 3: Landwirtschaftlich intensiv genutztes, mäßig bis gut strukturiertes Hügelland

2.1 Teilgebiet 1: Walddominierter Höhenrücken

Das Teilgebiet 1 beinhaltet zwei räumlich getrennte Teilflächen und liegt nach der naturschutzfachlichen Raumgliederung Oberösterreichs in der Raumeinheit „Inn- und Hausruckviertler Hügelland“.

Struktur-/Nutzungsmerkmal	Charakterisierung
Wald	<ul style="list-style-type: none"> • Ca. 64% der Fläche der Raumeinheit. • Keine Laubwaldflächen • Laub-Nadelmischforste auf ca. 1/3 der Waldfläche: eine großer („Großer Vicht“) sowie mehrere mittelgroße bis kleine Bestände • Nadelholzforste auf ca. 2/3 der Waldfläche: Drei große, zwei mittelgroße und drei kleine Bestände
Landwirtschaftliche Nutzung / Nutzungsintensität	<ul style="list-style-type: none"> • Nur wenige landwirtschaftliche Nutzflächen zwischen den Waldbeständen: Ackernutzung vorherrschend
Strukturelemente	<ul style="list-style-type: none"> • Einige Obstbaumelemente bei den Siedlungen in der nördlichen Teilfläche • Einige wenige straßenbegleitende Hecken in der nördlichen Teilfläche • Lineare Ufergehölze an den Bächen in der nördlichen Teilfläche – am Waldrand oder als schmale Korridore zwischen den Forsten
Gewässer	<ul style="list-style-type: none"> • Entwässerung des Raumes in Richtung N und NW • Vier Quellbäche in der nördlichen Teilfläche • Ein naturferner Fischteich bei Hocheben in der nördlichen Teilfläche
Rohstoffabbau / Deponien	<ul style="list-style-type: none"> • Zwei größere Schottergruben in der nördlichen Teilfläche • Eine Sukzessionsfläche auf einem ehemaligen Abbaustandort in der südlichen Teilfläche
Siedlungsstruktur	<ul style="list-style-type: none"> • Die Kleinweiler Hocheben und Lacken sowie ein Einzelhof in der nördlichen Teilfläche • Keine Siedlungen in der südlichen Teilfläche
Relief	<ul style="list-style-type: none"> • Höhenlage 420-530m • Nord-Süd-verlaufender Höhenrücken mit mäßiger Reliefenergie • Stärkere Geländeneigungen nur im Süden der südlichen Teilfläche
Auffällige Entwicklungsprozesse / Landschaftseingriffe	<ul style="list-style-type: none"> • Keine

2.2 Teilgebiet 2: Landwirtschaftlich intensiv genutzte flache Niederungsbereiche mit mäßiger bis guter Strukturierung

Das Teilgebiet 2 beinhaltet zwei räumlich getrennte Teilflächen und liegt nach der naturschutzfachlichen Raumgliederung Oberösterreichs in der Raumeinheit „Inn- und Hausruckviertler Hügelland“.

Struktur-/Nutzungsmerkmal	Charakterisierung
Wald	<ul style="list-style-type: none"> • Ca. 9 % der Fläche der Raumeinheit. • Zahlreiche kleinflächige Laubwälder • Wenige kleine bis mittelgroße Nadelholzforste • Zahlreiche kleine bis mittelgroße Laub-Nadel-Mischwälder, ein großer Mischwald beim Kleinweiler Aspach in der östlichen Teilfläche
Landwirtschaftliche Nutzung / Nutzungsintensität	<ul style="list-style-type: none"> • Intensive landwirtschaftliche Nutzung mit dominantem Ackerbau • Grünlandnutzung im Bereich von Bächen und Senken sowie in den Streuobstwiesen • Ein kleiner Rest einer extensiven Feuchtwiese im Kaserfeld in der östlichen Teilfläche • Zwei eher intensive mesophile Fettwiesenflächen ebenfalls im Kaserfeld • Durchschnittliche Schlagflächengröße 1,39 ha (lt. Katasterplan; tatsächliche Nutzflächengröße tendenziell etwas kleiner) • Blockige Fluren vorherrschend
Strukturelemente	<ul style="list-style-type: none"> • In der westlichen Teilfläche Strukturierung vor allem durch Waldflächen • In der östlichen Teilfläche durch Obstbaumstrukturen und Bachgehölze mäßige, im Nordwesten durch viele Obstbaumelemente und einige Hecken gute Strukturierung • Weitere Heckenzüge im Osten und Süden der östlichen Teilfläche, dort auch einige wenige Baumreihen • Nur drei Feldgehölze in der östlichen, keine in der westlichen Teilfläche • Fließgewässer überwiegend von Ufergehölzen begleitet
Gewässer	<ul style="list-style-type: none"> • Entwässerung der westlichen Teilfläche durch den Gehnbach in Richtung W • Entwässerung der östlichen Teilfläche in Richtung O in die nach N fließende Pram • Fließgewässer überwiegend naturnah • Nur wenige Stillgewässer: ein mäßig naturnaher Fischteich in der westlichen Teilfläche, drei Teiche/Weiher in der östlichen Teilfläche bei Gotthalsedt bzw. Breitenried • Hochwasserrückhaltebecken Pramtalstausee: mittelgroßer Stausee mit intensiver Freizeitnutzung (Baden, Angeln)
Rohstoffabbau / Deponien	<ul style="list-style-type: none"> • Nicht vorhanden
Siedlungsstruktur	<ul style="list-style-type: none"> • Ein Einzelgehöft in der westlichen Teilfläche • Im Norden der östlichen Teilfläche Streusiedlung • Größere lockere Einfamilienhaussiedlung „Breitenried“ mit einigen Bauernhöfen eingestreut • Im Süden einige Kleinweiler • Geringe bis mäßige Zersiedelung durch vereinzelte neue

Struktur-/Nutzungsmerkmal	Charakterisierung
	Einfamilienhäuser, im Bereich Breitenried starke Zersiedlung
Relief	<ul style="list-style-type: none"> • Höhenlagen 380-430 m • Flaches bis sehr schwach geneigtes Relief • Hohe Böschungen an der Bahnstrecke im Süden des östlichen Teilgebiets
Auffällige Entwicklungsprozesse / Landschaftseingriffe	<ul style="list-style-type: none"> • Zersiedlung im Bereich Breitenried

2.3 Teilgebiet 3: Landwirtschaftlich intensiv genutztes Hügelland mit mäßiger bis guter Strukturierung

Das Teilgebiet 3 liegt nach der naturschutzfachlichen Raumgliederung Oberösterreichs in der Raumeinheit „Inn- und Hausruckviertler Hügelland“.

Struktur-/Nutzungsmerkmal	Charakterisierung
Wald	<ul style="list-style-type: none"> • Ca. 5% der Fläche der Raumeinheit • Fast 60 feldgehölzartige Laubwaldfläche, hauptsächlich in den Bachtälern • Wenige, meist kleine Fichtenforste • Über 30 meist kleine, teilweise mittelgroße Laub-Nadel-Mischwälder
Landwirtschaftliche Nutzung / Nutzungsintensität	<ul style="list-style-type: none"> • Intensive landwirtschaftliche Nutzung mit dominantem Ackerbau • Zwei kleine Feuchtwiesenrelikte im Westen • Vier kleine bis mittelgroße Magerwiesenreste • Durchschnittliche Schlagflächengröße 0,9 ha (lt. Katasterplan; tatsächliche Nutzflächengröße tendenziell etwas kleiner)
Strukturelemente	<ul style="list-style-type: none"> • Mäßige Strukturierung der Landschaft durch Obstbaumelemente, kleine Waldflächen und Ufergehölze • Kleinräumig gute Strukturierung in Bachtälern mit Siedlungen: um Bern und Radling-Kainzing im Südwesten bzw. Westen, Wietraun-Jebing und Tiefenbach im Osten bzw. Nordosten • Neu angelegte Heckenzüge um Petersham und nördlich von Tiefenbach in der östlichen Teilfläche • Nur wenige Feldgehölze und Baumreihen • Zahlreiche Einzelbäume, besonders markante nordwestlich von Tiefenbach
Gewässer	<ul style="list-style-type: none"> • Entwässerung des Westens in Richtung W (Irgerbach) bzw. NW (Gehnbach) • Entwässerung des Ostens in Richtung N (Schwarzbach) bzw. O (zahlreiche kleine Bäche zur Pram) • Fließgewässer weitgehend naturnah • Fast 30 Stillgewässer: meist naturferne oder mäßig naturnahe Fischteiche
Rohstoffabbau / Deponien	<ul style="list-style-type: none"> • Eine Schottergrube bei Sittling im Norden der westlichen Teilfläche
Siedlungsstruktur	<ul style="list-style-type: none"> • Taiskirchen - dörflicher Siedlungskern mit umliegenden älteren und neueren Wohnhausssiedlungen, randlich einige Bauernhöfe • Zahlreiche Kleinweiler und Einzelgehöfte in Streulage • Größere Weiler: Brandstätten und Radling-Kainzing in der westlichen Teilfläche; Ellersbach, Tiefenbach, Edtleiten und Altmannsdorf in der östlichen Teilfläche • Mäßige Zersiedlung durch neuere Einfamilienhäuser in den Weilern und um Taiskirchen
Relief	<ul style="list-style-type: none"> • Höhenlagen 410-530 m • Sanfthügeliges Relief, kleinräumig auch etwas stärkere Geländeneigungen
Auffällige Entwicklungsprozesse / Landschaftseingriffe	<ul style="list-style-type: none"> • Keine

3 Zusammenfassende Beschreibung

3.1 Landschaftsbild

Das allgemeine Landschaftsbild der Gemeinde Taiskirchen lässt sich als land- und forstwirtschaftlich geprägtes Hügelland beschreiben.

3.1.1 Relief

Einer der wichtigsten Faktoren für das Landschaftsbild ist das Relief bzw. die Geomorphologie, sprich die Oberflächenbeschaffenheit einer Landschaft, weshalb diese auch als wichtige Komponente in die Untergliederung des Gemeindegebiets in die einzelnen Teilgebiete eingegangen ist (siehe Kap. 2). Allgemein lässt sich die Gemeinde Taiskirchen als gering bis mäßig reliefiert beschreiben, vereinzelt – etwa an den Abhängen zum Gehnbach - finden sich einige Flächen mit stärkeren Hangneigungen. Das Teilgebiet 2 (Landwirtschaftlich intensiv genutzte flache Niederungsbereiche mit mäßiger bis guter Strukturierung) und die östliche Teilfläche von Teilgebiet 3 (Siedlungsbereiche von Breitenried) sind überwiegend flach, die Teilgebiete 1 und 4 können als Hügelland beschrieben werden, hier haben die Fließgewässer durch ihre abtragende Tätigkeit sanft geneigte Flächen geschaffen.

3.1.2 Leitstrukturen

Der mit Wäldern und Forsten bestockte Höhenrücken westlich von Taiskirchen, also das Teilgebiet 1, ist als die markanteste Leitstruktur anzusprechen, da er eine größere Höhe als das benachbarte Umland erreicht und durch die fast durchgehende und großflächige Bewaldung zusätzlich hervorgehoben wird. Da er allerdings nicht bedeutend höher als das andere Höhenzüge im weiteren Umland ist, beschränkt sich seine Leitfunktion in erster Linie auf das Taiskirchner Gemeindegebiet

Als weitere Leitstruktur wird die meist flache Pramniederung angesehen, da ihre geringe Reliefenergie und auch die gegen Norden hin markante Breite (bis 2,5 km) zum umliegenden Hügelland kontrastiert.

3.1.3 Weitere landschaftsprägende Elemente

Wesentliche landschaftsprägende Elemente in dieser relativ schwach reliefierten Landschaft sind natürlich vertikale Strukturen jeglicher Art:

Hierzu zählen etwa die bachbegleitenden Gehölzstreifen, die vor allem aufgrund ihrer Durchgängigkeit die Landschaft prägen, sowie die Obstbaumelemente, die sich um die landwirtschaftlichen Siedlungen konzentrieren.

Wälder und Forste haben nicht nur aufgrund ihrer vertikalen Komponente landschaftsprägenden Charakter. Ihre Flächigkeit in Verbindung mit der oft zur Umgebung kontrastierenden Farbe machen sie zu bestimmenden Elementen in der Landschaft.

Besondere Bedeutung für das Landschaftsbild haben einzelstehende Bäume, besonders wenn sie auf Hügelkuppen stehen, wie etwa nordwestlich von Tiefenbach.

Ebenso beeinflussen Siedlungen das Landschaftsbild: einerseits natürlich das Ortsgebiet von Taiskirchen mit seiner dichten Verbauung und mit dem Kirchturm. Andererseits spielen die Weiler und Streusiedlungen im Umland eine landschaftsprägende Rolle, da sie, mit ihren Gärten und den oft benachbarten Obstbaumwiesen, teilweise die einzigen Vertikalstrukturen in der gebietsweise eher mäßig strukturierten Landschaft sind.

Verkehrswege können ebenfalls einen prägenden Einfluss auf das Landschaftsbild haben, besonders dann, wenn sie die natürlichen geomorphologischen Formen durchbrechen, also künstlich aufgeschüttet oder eingetieft sind. Dies ist einerseits bei der Eisenbahnstrecke der Fall, die meist etwas höher als die Pramniederung verläuft. Andererseits wurde die Landstraße Ried-Riedau etwa im Bereich westlich von Taiskirchen relativ stark eingetieft.

Ein bedeutender Faktor im Bild einer Agrarlandschaft ist die horizontale Strukturierung, die sich einerseits aus der Flächengröße und -form der Nutzflächen und andererseits aus der Vielfalt der angebauten Feldfrüchte bzw. ihrer unterschiedlichen Farben ergibt. Vor allem durch die vorherrschende Ackerbaunutzung ergibt sich zu bestimmten Zeiten (etwa im Hochsommer zur Getreidereife) ein abwechslungsreiches Landschaftsbild, das durch die verhältnismäßig großen Schläge allerdings etwas reduziert wird.

So haben also nicht nur Formen, sondern auch Farben und besonders Farbkontraste oftmals einen starken Einfluss auf unsere Wahrnehmung der Landschaft, wobei hier auch der Wandel der Jahreszeiten eine entscheidende Rolle spielt. Bestes Beispiel hierfür sind die leuchtend weiß blühenden Obstbäume im Frühling und ihre bunte Laubfärbung im Herbst. Da die Streuobstbereiche um Taiskirchen (wie auch die Siedlungen, an die sie meist gekoppelt sind) eine eher regelmäßige Verteilung in der Landschaft zeigen, sind sie praktisch flächendeckend landschaftsprägend. Auch die anderen Gehölzbestände erweitern die Farbpalette der Landschaft: die dunklen Nadelforste ganzjährig, die Laubhölzer vor allem im Herbst.

3.2 Ergebnisse der Landschaftserhebung

Tabelle 1: Darstellung von Anzahl, Gesamtlänge und -fläche der erhobenen Bestandestypen in Relation zur gesamten Gemeindefläche (34,49 km²)

Bestandestyp	Anzahl	Länge [m]	Fläche [ha]	Anteil an Gemeindefläche [%]
Nadelwald/Nadelholzforst	21		221.09	6.41
Laub-Nadel-Mischwald/Laub-Nadelholz-Mischforst	63		188.16	5.46
Laubwald/Laubholzforst	83		41.72	1.21
Kleinstwaldfläche ("Feldgehölz"), Gebüsch oder Baumgruppe unter 1000m ²	12		0.86	0.03
Uferbegleitgehölz	48	83743	50.57	1.47
Heckenzug	94	9560	4.86	0.14
Streuobstbestand (Streuobstwiese/-weide, Obstbaumreihen)	710		53.95	1.56
Baumreihe, Allee	15	798	0.74	0.02
Markanter Einzelbaum	52		0.50	0.01
Markante (landschaftsprägende) Geländeböschung	25	4860	3.63	0.11
Großröhricht und Schilfröhricht	3		0.34	0.01
Sukzessionsfläche des feuchten und nassen Extensivgrünlandes mit oder ohne jüngerem Gehölzaufwuchs	5		3.00	0.09
Sukzessionsfläche von frischem artenreichem Magergrünland	3		0.58	0.02
Sukzessionsfläche in ehemaligen Intensivgebieten	7		1.27	0.04
Sukzessionsfläche auf ehemaligen Abbauflächen geogener Rohstoffe	3		1.74	0.05
Neubewaldung/Aufforstung	9		4.92	0.14
Feuchtes und nasses Extensivgrünland	4		0.36	0.01
Mesophile, "bunte" Fettwiese und die meisten Magerrasen, -weiden	7		3.64	0.11
Grünland-Sondernutzung	1		1.38	0.04
Stehendes Gewässer	36		6.12	0.18
Fließendes Gewässer	32	49076	8.59	0.25
Abbauflächen geogener Rohstoffe mit aktueller betrieblicher Nutzung	3		20.64	0.60
Bauland			121.67	3.53
Summe (ohne Bauland)			618.66	17.94

Flächenmäßig sind die Fichtenforste mit über 6% der Gemeindefläche der bedeutendste Bestandestyp in Taiskirchen. Sie finden sich als kleine bis große Bestände vor allem natürlich im Teilgebiet 1, aber auch im Nordosten. Ihr ökologischer Wert ist aufgrund der standortsuntypischen Baumartenzusammensetzung eher gering.

Auf über 5% der Gemeindeflächen stocken Laub-Nadel-Mischwälder. Sie sind in zahlreichen kleinen, aber auch einigen mittelgroßen sowie einem großen Bestand („Großer Vicht“) im gesamten Gemeindegebiet zu finden.

Die Laubwälder zeigen ebenfalls ein eher regelmäßiges Verteilungsmuster, einmal abgesehen vom Höhenrücken des Teilgebiets 1. Bei genauerem Hinsehen erkennt man, daß die meist kleinen, oft nur feldgehölzartigen Bestände in den Bachtälern konzentriert sind, wo sie etwas gewässerfernere Auwaldreste und Eschen-Bergahorn-Wälder auf Bacheinhängen und in feuchteren Geländesenken darstellen. Durch ihr zahlreiches Auftreten und ihre Naturnähe sind sie ökologisch bedeutende Strukturen in der Landschaft von Taiskirchen.

Feldgehölze selbst, also Gehölzflächen unter 1000 m², sind nur wenige vorhanden und daher nur in Verbindung mit anderen naturnahen Gehölzen von gewisser landschaftsökologischer Relevanz.

Weitaus bedeutender sind die Uferbegleitgehölze, mit 1,5% der Gemeindefläche immerhin der flächenmäßig zweithäufigste landschaftsökologisch wertvolle Bestandestyp und aufgrund einer Länge von über 40 km (da die Ufergehölze die Gewässer meist beidseitig säumen, ist die errechnete Länge zu halbieren) auch ein wichtiger strukturierender und daher landschaftsprägender Faktor.

Eine aus landschaftsökologischer Sicht ähnliche Rolle spielen Hecken, auch sie sind Verbindungskorridore und Strukturelemente. Zwar ist ihr Flächenanteil eher gering, bei einer Gesamtlänge von fast 10 km und beinahe hundert Elementen ist ihre ökologische Bedeutung für die Landschaft um Taiskirchen aber beträchtlich. Auffällige Heckenkonzentrationen gibt es um die Weiler Tiefenbach und Gehnbach sowie an der Pram und im Kaserfeld.

Die Streuobstbestände sind in Taiskirchen aufgrund der sehr hohen Anzahl der Elemente (über 700!), der recht gleichmäßigen Verteilung über die Landschaft und der flächenmäßigen Relevanz (1,5 % der Gemeindefläche) der landschaftsökologisch bedeutendste Bestandestyp.

Baumreihen hingegen sind kaum zu finden, dafür über 50 Einzelbäume, die zusätzlich zu den Hecken, Ufergehölzen und Obstbauelementen eine Strukturierung der Landschaft bewirken.

Die Böschungen treten nur selten wirklich landschaftsprägend in Erscheinung, da es sich bei ihnen oft um natürliche Bildungen in Geländesenken handelt. Längere künstliche Böschungen sind an der Landstraße Riedau-Ried bei Kainzing und an der Eisenbahnstrecke bei Kirchbach und Hörmansedt zu finden

Drei kleine Röhrichtflächen wurden erhoben, je eine bei Kainzing, Bruckleiten und Wietraun.

Flächen, die außer Nutzung gestellt wurden und auf denen die Sukzession eingesetzt hat, sind insgesamt 18 vorhanden, sie sind meist recht kleinflächig. Eine über 2ha große Feuchtwiesenbrache wurde am Flohleitenbach bei Hof aufgenommen, im Wald südlich von Taiskirchen gibt es eine knapp 1 ha große Sukzessionsfläche einer rekultivierten Schottergrube.

Aufforstungen sind in Taiskirchen neun zu finden, sie sind kleinflächig und oft in der Nähe von Bächen zu finden.

Insgesamt gibt es 4 ha an naturschutzfachlich wertvollem Grünland im Gemeindegebiet von Taiskirchen, wobei es sich zum Großteil um mäßig intensive Fettwiesen und –weiden handelt. Feuchtwiesen sind hingegen nur wenige als kleinste Relikte vorhanden.

Die Ausprägung der 36 Stillgewässer reicht von relativ naturnah bis naturfern, wobei der Großteil der Gewässer als naturfern oder mäßig naturnah eingestuft wurde. Das größte Stillgewässer ist der Pramstausee, der allerdings nur zum Teil auf Taiskirchner Gemeindegebiet liegt.

Die Fließgewässer, es sind immerhin 32 mit über 49 km Gesamtlänge, sind meist naturnah mit gewundenem Verlauf und standortgerechten Begleitgehölzen. Das Hauptgewässer der Gemeinde, die Pram ist ebenfalls großteils naturnah mit mäandrierendem Verlauf und Schotteranlandungen.

Flächen mit Baulandausweisung wurden bei der Erhebung nicht berücksichtigt, diese nehmen in Taiskirchen immerhin 3,5 % der Gemeindefläche ein.

3.3 Naturschutzfachlich wertvolle Bereiche

Bei dieser Aufstellung wie auch bei jener im nächsten Kapitel (3.4) wurden besonders die Schutzziele der NALA-Leitbilder der betreffenden Raumeinheiten berücksichtigt (HAUSER et al. 2005).

Aus der Sicht des Naturschutzes zählen die Fließgewässerkorridore zu den wertvollsten Elementen im Gemeindegebiet von Taiskirchen.

Grund hierfür sind einerseits die Fließgewässer selbst, die aufgrund ihrer meist naturnahen Charakteristik und des meist intakten Gewässerkontinuums für viele oftmals bedrohte wasserbewohnende Lebewesen wie Fische, Eintags- und Köcherfliegen usw. einen geeigneten Lebensraum darstellen. Dies bedingt natürlich das Vorkommen von Tieren, die in den Bächen ihre Nahrung suchen wie z.B. Fischotter, Eisvogel, Wasseramsel, Gebirgsstelze oder Graureiher.

Andererseits sind die gewässerbegleitenden Ufergehölze und Hecken wichtige Lebensräume und, aufgrund ihrer beachtlichen Länge (ca. 42 km; siehe Kap. 3.2), auch Wanderkorridore für viele terrestrische Tierarten. Zudem gliedern sie die Landschaft harmonisch und mindern Hochwasserspitzen. Ihr Natur-, Landschafts- und Umweltschutzwert ist dementsprechend hoch, sie in ihrem derzeitigen Zustand zu erhalten daher eine absolute Notwendigkeit.

Die wertvollsten Elemente in der Kulturlandschaft sind sicherlich die Obstbaumbestände. Sie besitzen nicht nur einen hohen landschaftsästhetischen Wert, sondern erfüllen auch viele ökologische Funktionen. So stellen sie Trittsteine für die Wanderungen von gehölzgebundenen Tieren, aber natürlich auch längerfristige Lebensräume etwa für den gefährdeten Grünspecht, den Gartenrotschwanz und eine Vielzahl von Insektenarten dar. Die Obstbäume haben eine wichtige Funktion als Nahrungspflanzen, besonders im Frühjahr in der Blütezeit und im Winter, wenn noch einige Früchte am Baum oder am Boden übrig geblieben sind. Zudem bilden sich in den alten Bäumen infolge von Fäulnis oft Höhlen, die Nist-, Schlaf- und auch Überwinterungsplätze für etliche Tierarten sein können. Die hohe Dichte, die gleichmäßige Verteilung und auch der vergleichsweise hohe Flächenanteil der Obstbaumelemente werten die Gemeinde Taiskirchen sowohl aus landschaftsökologischer als auch aus landschaftsästhetischer Sicht stark auf.

Für viele Amphibien- und Reptilienarten oder für manche gefährdete Vogelarten wie Blaukehlchen können die Stillgewässer und Sukzessionsflächen in den Schottergruben beim Kleinen Vicht durchaus wertvolle Lebensräume darstellen. Die Gewässer sind meist flach und werden nicht „gepflegt“, es kann sich daher eine Verlandungsvegetation einstellen bzw. handelt es sich oft auch um nur zeitweise wasserführende Teiche und Pfützen, die etwa die Gelbbauchunke zum Ablachen braucht.

3.4 Defizite und Ansatzpunkte für naturschutzfachliche Aufwertung

Im Umfeld aller Fließgewässer ist die Anlage von ausreichend breiten (10m und mehr) Feuchtwiesenstreifen ein prioritäres Naturschutzziel, da aufgrund der meist naturnahen Struktur der Bäche ein hohes Potential zur Wiedervernässung gegeben ist. Der Rückbau von Drainagen und die Extensivierung der Wiesennutzung durch Verringerung der Mahdanzahl und

Düngeverzicht wären geeignete Mittel, dieses Potential sinnvoll zu nutzen. So würde nicht nur die Wiederansiedelung von stark gefährdeten Feuchtwiesenbewohnern wie Braunkehlchen, Wachtelkönig oder Sumpfschrecke begünstigt, sondern auch ein bedeutender Beitrag zum Hochwasserschutz und zur Verbesserung der Wasserqualität geleistet. Die Finanzierung eines solchen, möglichst gemeindeweiten oder sogar gemeindeübergreifenden Vorzeigeprojektes könnte unter anderem über landwirtschaftliche Förderinstrumente wie ÖPUL erfolgen.

Die naturnahen Gehölze in Gewässernähe sollten idealerweise außer Nutzung gestellt, zumindest aber naturnahe (auf Stock setzen, keine großflächigen Schlägerungen, nur standortgerechte Aufforstungen) bewirtschaftet werden, wobei die Erhöhung des Totholzanteils besonders wichtig wäre, da mit dem Totholz eine Vielzahl von gefährdeten Tier- und auch Pilzarten verbunden ist. Einer Umwandlung der gewässernahen Forste im Nordosten in auwaldähnliche Waldbestände käme ebenfalls eine hohe Bedeutung zu, da sich kaum flächige Auwälder im Gemeindegebiet von Taiskirchen finden.

Im Bereich der Wälder und Forste, besonders in den großflächigen Forsten des Teilgebiets 1, ist eine Erhöhung des Laubholzanteils und des Totholzanteils anzustreben.

So gibt es z.B. von der Landesnaturschutzabteilung eine Spechtbaum-Förderung, um Höhlenbäume und stehendes Totholz zu erhalten. Weiters sollte durch forstliche und gegebenenfalls auch durch geeignete jagdliche Maßnahmen die Naturverjüngung von standortgerechten Laubbäumen gesichert werden, bei Aufforstungen nach Schlägen ist ebenfalls auf entsprechende Baumarten zurückzugreifen.

Mittelfristig gut umsetzbar wäre dies in den zahlreichen Laub-Nadel-Mischwäldern, da sich in diesen immer wieder Laubwaldzellen finden, von denen die Naturverjüngung ausgehen kann. Langfristig sollten auch die reinen Nadelforste in naturnähere Bestände umgewandelt werden, da sich mit dem Hintergrund der Klimaerwärmung und der damit verbundenen Borkenkäferproblematik die Pflanzung von Fichten im Alpenvorland ohnehin nicht mehr rentieren wird.

Besonders in den Siedlungen gibt es erhebliches Potential für naturschutzfachliche Aufwertungen:

Die Offenhaltung/Öffnung von Dachböden, Kirchtürmen, Geräteschuppen usw. durch Einflugöffnungen für Fledermäuse, Eulen oder Insekten ist ein bedeutender Beitrag zur ökologischen Aufwertung der Gemeinde, da es sich bei diesen Tieren oftmals um gefährdete Arten handelt. Der Aufwand ist vergleichsweise gering, wichtig ist, dass sich jeder Gemeindebürger seiner Möglichkeiten bewusst wird. Entsprechende Aufrufe in lokalen Medien wie der Gemeindezeitung können eine diesbezügliche Sensibilisierung der Bevölkerung ermöglichen.

Gleiches gilt für die Anbringung von Nisthilfen für Vögel, Insekten und Fledermäuse, aber auch für die Förderung von naturnahen Flächen, etwa von Magerrasen auf Flachdächern, Brennessel- und anderen Ruderalfluren (auch wenn sie unordentlich wirken mögen), Extensivwiesen in Parks, Gartenteichen oder Naturgärten. Zudem ist die Pflege solcher Bereiche in der Regel weit weniger arbeitsintensiv als jene von sterilen Rasenflächen.

Gerade in dieser Hinsicht ist die Gemeinde gefordert, ja trägt sogar erhebliche Verantwortung, ihren regionalen Beitrag zum Naturschutz zu leisten, sei es durch Bewusstseinsbildung in der Bevölkerung, durch fachliche Beratung (oder die entsprechende Vermittlung von Fachkräften) oder durch intelligente Gemeindeplanung.

Ein gebietsweises Defizit ist die Strukturarmut in der Taiskirchener Kulturlandschaft, die Bereiche um Jebing und Zöchlau im Zentrum der Gemeinde sowie jene bei Helfingsdorf im Südosten und Wohlleiten im Nordosten sind hiervon besonders betroffen. Weitere

Heckenneupflanzungsprojekte (wie sie schon bei Tiefenbach durchgeführt wurden), Ackerrain- und Randstreifenförderung könnten die Agrarlandschaft bei verhältnismäßig geringem Aufwand (vor allem finanziell, da es hierfür erhebliche Förderungen von Seite des Landes gibt) in ökologischer und landschaftsästhetischer Hinsicht bedeutend aufwerten, während die Produktionsbedingungen für die Landwirte kaum verschlechtert, sondern in der Regel verbessert werden. Besonders wichtig ist in diesem Zusammenhang der Erhalt und die langfristige Sicherung (optimalerweise auch eine Ausweitung) der bestehenden Obstbaumelemente. Da manche Bestände schon überaltert sind, sollten unbedingt junge Bäume gepflanzt werden, um den Landschaftscharakter und den Naturschutzwert der Gemeinde Taiskirchen zu erhalten.

Ein weiteres generelles Defizit ist die geringe Anzahl von naturnahen Stillgewässern. Die Anlage selbst von kleinen, gegebenenfalls auch temporären, aber möglichst zahlreichen Teichen und Tümpeln, verteilt über die gesamte Landschaft, würde daher eine ökologische Aufwertung besonders für die Amphibienfauna bedeuten, aber natürlich auch für seltene Wasserpflanzen, Vögel oder Libellen.

Der Anteil von bunten, blütenreichen Fettwiesen am Grünland ist verschwindend gering, es sind dies bei einer Grünlandfläche von ca. 1080 ha gerade mal 3,6 ha, also etwa 0,3 % (wobei erwähnt werden muss, dass bei diesem Bestandestyp die Möglichkeit besteht, dass er während der Geländebegehungen übersehen wurde, wenn er gerade gemäht worden ist). Dieser Anteil ist durch das Angebot von entsprechenden Förderungen an die Landwirte unbedingt zu erhöhen, da diese Wiesentypen im Alpenvorland bereits sehr selten sind und aufgrund der hohen Zahl von Tier- und Pflanzenarten einen hohen Naturschutzwert haben.

4 Verwendete Literatur und Quellenverzeichnis

4.1 Datengrundlagen

Vom Auftraggeber beigestellte Daten

- Farb-Orthophotos im Triangulierungsblattschnitt 1:5000, Bildflüge: 23.5.2001 (© Land Oberösterreich)
- Digitale ÖK50 (kartographisches Modell KM50) im Blattschnitt TB20000 (© Bundesamt für Eich- und Vermessungswesen)
- Gemeindegrenzen aus der Digitalen Katastralmappe, Stand 06-2005 (© Bundesamt für Eich- und Vermessungswesen)
- Digitale Katastralmappe, Stand 06-2005 (© Bundesamt für Eich- und Vermessungswesen)
- 10m Höhengichtlinien generiert aus dem Digitalen Höhemodell (© Bundesamt für Eich- und Vermessungswesen)
- Digitales Landschaftsmodell - Gewässernetz (© Bundesamt für Eich- und Vermessungswesen)
- Naturschutzfachliche Raumgliederung Oberösterreichs, Stand 01-2006 (© Land Oberösterreich)
- Moorflächen nach Krisai & Schmidt (aus GENISYS) (© Land Oberösterreich)

Gemeinde Taiskirchen

- Flächenwidmungsplan der Gemeinde Taiskirchen, genehmigt durch die OÖ Landesregierung

4.2 Literaturverzeichnis

BUNDESMINISTERIUM FÜR LAND- UND FORSTWIRTSCHAFT (Hrsg.) (1979): Erläuterungen zur Bodenkarte 1:25000; Kartierungsbereich Ried i.L., OÖ. Wien.

HAUSER, E.; HEBERLING, O.; SCHRÖCK, C.; PETZ, R.; STÖHR, O.; STRAUCH, M.; WEIßMAIR, W. & ZWINGLER, F. (2005): Natur und Landschaft – Leitbilder für Oberösterreich; Band 24: Raumeinheit Inn- und Hausruckviertler Hügelland. Amt d. Oö. Landesregierung, Naturschutzabteilung, Linz.

KILIAN, W.; MÜLLER, F. & STARLINGER, F. (1994): Die forstlichen Wuchsgebiete Österreichs. Eine Naturraumgliederung nach waldökologischen Gesichtspunkten. FBVA-Berichte 82, Forstliche Bundesversuchsanstalt, Wien.

- OÖ. MUSEALVEREIN – GESELLSCHAFT FÜR LANDESKUNDE (Hrsg.) (1998): Klimatographie und Klimaatlas von Oberösterreich. Bd. 3. Klimaatlas. Beiträge zur Landeskunde von Oberösterreich II, naturwissenschaftliche Reihe, Landesverlag, Linz.
- TOLLMANN, A. (1985): Geologie von Österreich, Band II. Außerzentralalpiner Teil. Franz Deuticke, Wien.
- WRBKA, T.; FINK, M. H.; BEISSMANN, H.; SCHNEIDER, W.; REITER, K.; FUSSENEGGER, K.; SUPPAN, F.; SCHMITZBERGER, I.; PÜHRINGER, M.; KISS, A. & THURNER, B. (2002): Kulturlandschaftsgliederung Österreichs. Endbericht des gleichnamigen Forschungsprojektes. Herausgegeben vom Bundesministerium für Bildung, Wissenschaft und Kultur, Wien.

4.3 Sonstige Quellen

- Internet-Abfrage Gemeindestatistik: <http://www.statistik.at/blickgem/index.jsp> [besucht am 1.3.07].
- Internet-Abfrage landwirtschaftliche Statistik: <http://www2.land-oberoesterreich.gv.at/statlandwirtschaft/StartLandwirtschaft.jsp> [besucht am 1.3.07].
- Internet-Abfrage Wirtschaftsdaten: <http://www2.land-oberoesterreich.gv.at/statregionaldb/StartGemeindeauswahl.jsp> [besucht am 1.3.07]

Anhang 1

Fotodokumentation



Abb. 1: Landschaft bei Bern (Foto: FREIRAUMPLANUNG STÖCKL)



Abb. 2: Geländeeinschnitt mit Böschungen und Obstbäumen bei Bern
(Foto: FREIRAUMPLANUNG STÖCKL)



Abb. 3: Naturnaher Fischteich bei Wolfsedt (Foto: FREIRAUMPLANUNG STÖCKL)



Abb. 4: Landschaft bei Maisling / Arling (Foto: FREIRAUMPLANUNG STÖCKL)



Abb. 5: Pram bei Arling (Foto: FREIRAUMPLANUNG STÖCKL)



Abb. 6: Landschaft bei Wietram / Jebing (Foto: FREIRAUMPLANUNG STÖCKL)



Abb. 7: Böschung mit Obstbäumen bei Zöchlau (Foto: FREIRAUMPLANUNG STÖCKL)



Abb. 8: Landschaft bei Taiskirchen (Foto: FREIRAUMPLANUNG STÖCKL)



Abb. 9: Kleiner naturnaher Bach bei Kainzing (Foto: FREIRAUMPLANUNG STÖCKL)



Abb. 10: Landschaft östlich von Taiskirchen (Foto: FREIRAUMPLANUNG STÖCKL)

Anhang 2

Beschreibung der Einzelflächen

(Datenbank-Bericht: Auswahl Berichte Gemeinde -
"Ausdruck Endbericht" sortiert nach Flächennummer)

Gemeinde: **41231 Taiskirchen im Innkreis**

Bezirk: **Ried**

lfd. Nummer:	1001	Fläche: in m ²	50	Länge in m:	0
Bestandestyp:	0204 Streuobstbestand (Streuobstwiese/-weide, Obstbaumreihen)				
Charakteristik:	Bearbeiter: Freiraumplanung Stoeckl				
lfd. Nummer:	1002	Fläche: in m ²	64	Länge in m:	0
Bestandestyp:	0204 Streuobstbestand (Streuobstwiese/-weide, Obstbaumreihen)				
Charakteristik:	Bearbeiter: Freiraumplanung Stoeckl				
lfd. Nummer:	1003	Fläche: in m ²	28	Länge in m:	0
Bestandestyp:	0204 Streuobstbestand (Streuobstwiese/-weide, Obstbaumreihen)				
Charakteristik:	Bearbeiter: Freiraumplanung Stoeckl				
lfd. Nummer:	1004	Fläche: in m ²	50	Länge in m:	0
Bestandestyp:	0204 Streuobstbestand (Streuobstwiese/-weide, Obstbaumreihen)				
Charakteristik:	Bearbeiter: Freiraumplanung Stoeckl				
lfd. Nummer:	1005	Fläche: in m ²	95	Länge in m:	0
Bestandestyp:	0204 Streuobstbestand (Streuobstwiese/-weide, Obstbaumreihen)				
Charakteristik:	Bearbeiter: Freiraumplanung Stoeckl				
lfd. Nummer:	1006	Fläche: in m ²	50	Länge in m:	0
Bestandestyp:	0204 Streuobstbestand (Streuobstwiese/-weide, Obstbaumreihen)				
Charakteristik:	Bearbeiter: Freiraumplanung Stoeckl				
lfd. Nummer:	1007	Fläche: in m ²	28	Länge in m:	0
Bestandestyp:	0204 Streuobstbestand (Streuobstwiese/-weide, Obstbaumreihen)				
Charakteristik:	Bearbeiter: Freiraumplanung Stoeckl				
lfd. Nummer:	1008	Fläche: in m ²	95	Länge in m:	0
Bestandestyp:	0204 Streuobstbestand (Streuobstwiese/-weide, Obstbaumreihen)				
Charakteristik:	Bearbeiter: Freiraumplanung Stoeckl				
lfd. Nummer:	1009	Fläche: in m ²	133	Länge in m:	0
Bestandestyp:	0204 Streuobstbestand (Streuobstwiese/-weide, Obstbaumreihen)				
Charakteristik:	Bearbeiter: Freiraumplanung Stoeckl				
lfd. Nummer:	1010	Fläche: in m ²	28	Länge in m:	0
Bestandestyp:	0204 Streuobstbestand (Streuobstwiese/-weide, Obstbaumreihen)				
Charakteristik:	Bearbeiter: Freiraumplanung Stoeckl				
lfd. Nummer:	1011	Fläche: in m ²	20	Länge in m:	0
Bestandestyp:	0204 Streuobstbestand (Streuobstwiese/-weide, Obstbaumreihen)				
Charakteristik:	Bearbeiter: Freiraumplanung Stoeckl				

lfd. Nummer:	1012	Fläche: in m ²	50	Länge in m:	0
Bestandestyp:	0204 Streuobstbestand (Streuobstwiese/-weide, Obstbaumreihen)				
Charakteristik:					
	Bearbeiter: Freiraumplanung Stoeckl				
lfd. Nummer:	1013	Fläche: in m ²	20	Länge in m:	0
Bestandestyp:	0204 Streuobstbestand (Streuobstwiese/-weide, Obstbaumreihen)				
Charakteristik:					
	Bearbeiter: Freiraumplanung Stoeckl				
lfd. Nummer:	1014	Fläche: in m ²	50	Länge in m:	0
Bestandestyp:	0204 Streuobstbestand (Streuobstwiese/-weide, Obstbaumreihen)				
Charakteristik:					
	Bearbeiter: Freiraumplanung Stoeckl				
lfd. Nummer:	1015	Fläche: in m ²	50	Länge in m:	0
Bestandestyp:	0204 Streuobstbestand (Streuobstwiese/-weide, Obstbaumreihen)				
Charakteristik:					
	Bearbeiter: Freiraumplanung Stoeckl				
lfd. Nummer:	1016	Fläche: in m ²	79	Länge in m:	0
Bestandestyp:	0204 Streuobstbestand (Streuobstwiese/-weide, Obstbaumreihen)				
Charakteristik:					
	Bearbeiter: Freiraumplanung Stoeckl				
lfd. Nummer:	1017	Fläche: in m ²	95	Länge in m:	0
Bestandestyp:	0207 Markanter Einzelbaum				
Charakteristik:					
	Bearbeiter: Freiraumplanung Stoeckl				
lfd. Nummer:	1018	Fläche: in m ²	28	Länge in m:	0
Bestandestyp:	0207 Markanter Einzelbaum				
Charakteristik:					
	Bearbeiter: Freiraumplanung Stoeckl				
lfd. Nummer:	1019	Fläche: in m ²	154	Länge in m:	0
Bestandestyp:	0207 Markanter Einzelbaum				
Charakteristik:					
	Bearbeiter: Freiraumplanung Stoeckl				
lfd. Nummer:	1020	Fläche: in m ²	38	Länge in m:	0
Bestandestyp:	0207 Markanter Einzelbaum				
Charakteristik:					
	Bearbeiter: Freiraumplanung Stoeckl				
lfd. Nummer:	1021	Fläche: in m ²	20	Länge in m:	0
Bestandestyp:	0207 Markanter Einzelbaum				
Charakteristik:					
	Bearbeiter: Freiraumplanung Stoeckl				
lfd. Nummer:	1022	Fläche: in m ²	20	Länge in m:	0
Bestandestyp:	0207 Markanter Einzelbaum				
Charakteristik:					
	Bearbeiter: Freiraumplanung Stoeckl				
lfd. Nummer:	1023	Fläche: in m ²	20	Länge in m:	0
Bestandestyp:	0204 Streuobstbestand (Streuobstwiese/-weide, Obstbaumreihen)				
Charakteristik:					
	Bearbeiter: Freiraumplanung Stoeckl				

lfd. Nummer:	1024	Fläche: in m ²	13	Länge in m:	0
Bestandestyp:	0204 Streuobstbestand (Streuobstwiese/-weide, Obstbaumreihen)				
Charakteristik:					
	Bearbeiter: Freiraumplanung Stoeckl				
lfd. Nummer:	1025	Fläche: in m ²	50	Länge in m:	0
Bestandestyp:	0204 Streuobstbestand (Streuobstwiese/-weide, Obstbaumreihen)				
Charakteristik:					
	Bearbeiter: Freiraumplanung Stoeckl				
lfd. Nummer:	1026	Fläche: in m ²	20	Länge in m:	0
Bestandestyp:	0207 Markanter Einzelbaum				
Charakteristik:					
	Bearbeiter: Freiraumplanung Stoeckl				
lfd. Nummer:	1027	Fläche: in m ²	20	Länge in m:	0
Bestandestyp:	0207 Markanter Einzelbaum				
Charakteristik:					
	Bearbeiter: Freiraumplanung Stoeckl				
lfd. Nummer:	1028	Fläche: in m ²	64	Länge in m:	0
Bestandestyp:	0204 Streuobstbestand (Streuobstwiese/-weide, Obstbaumreihen)				
Charakteristik:					
	Bearbeiter: Freiraumplanung Stoeckl				
lfd. Nummer:	1029	Fläche: in m ²	95	Länge in m:	0
Bestandestyp:	0207 Markanter Einzelbaum				
Charakteristik:					
	Bearbeiter: Freiraumplanung Stoeckl				
lfd. Nummer:	1030	Fläche: in m ²	28	Länge in m:	0
Bestandestyp:	0204 Streuobstbestand (Streuobstwiese/-weide, Obstbaumreihen)				
Charakteristik:					
	Bearbeiter: Freiraumplanung Stoeckl				
lfd. Nummer:	1031	Fläche: in m ²	64	Länge in m:	0
Bestandestyp:	0204 Streuobstbestand (Streuobstwiese/-weide, Obstbaumreihen)				
Charakteristik:					
	Bearbeiter: Freiraumplanung Stoeckl				
lfd. Nummer:	1032	Fläche: in m ²	28	Länge in m:	0
Bestandestyp:	0204 Streuobstbestand (Streuobstwiese/-weide, Obstbaumreihen)				
Charakteristik:					
	Bearbeiter: Freiraumplanung Stoeckl				
lfd. Nummer:	1033	Fläche: in m ²	38	Länge in m:	0
Bestandestyp:	0207 Markanter Einzelbaum				
Charakteristik:					
	Bearbeiter: Freiraumplanung Stoeckl				
lfd. Nummer:	1034	Fläche: in m ²	28	Länge in m:	0
Bestandestyp:	0207 Markanter Einzelbaum				
Charakteristik:					
	Bearbeiter: Freiraumplanung Stoeckl				
lfd. Nummer:	1035	Fläche: in m ²	28	Länge in m:	0
Bestandestyp:	0204 Streuobstbestand (Streuobstwiese/-weide, Obstbaumreihen)				
Charakteristik:					
	Bearbeiter: Freiraumplanung Stoeckl				

lfd. Nummer:	1036	Fläche: in m ²	38	Länge in m:	0
Bestandestyp:	0204 Streuobstbestand (Streuobstwiese/-weide, Obstbaumreihen)				
Charakteristik:					
	Bearbeiter: Freiraumplanung Stoeckl				
lfd. Nummer:	1037	Fläche: in m ²	50	Länge in m:	0
Bestandestyp:	0204 Streuobstbestand (Streuobstwiese/-weide, Obstbaumreihen)				
Charakteristik:					
	Bearbeiter: Freiraumplanung Stoeckl				
lfd. Nummer:	1038	Fläche: in m ²	38	Länge in m:	0
Bestandestyp:	0204 Streuobstbestand (Streuobstwiese/-weide, Obstbaumreihen)				
Charakteristik:					
	Bearbeiter: Freiraumplanung Stoeckl				
lfd. Nummer:	1039	Fläche: in m ²	7	Länge in m:	0
Bestandestyp:	0204 Streuobstbestand (Streuobstwiese/-weide, Obstbaumreihen)				
Charakteristik:					
	Bearbeiter: Freiraumplanung Stoeckl				
lfd. Nummer:	1040	Fläche: in m ²	79	Länge in m:	0
Bestandestyp:	0204 Streuobstbestand (Streuobstwiese/-weide, Obstbaumreihen)				
Charakteristik:					
	Bearbeiter: Freiraumplanung Stoeckl				
lfd. Nummer:	1041	Fläche: in m ²	50	Länge in m:	0
Bestandestyp:	0204 Streuobstbestand (Streuobstwiese/-weide, Obstbaumreihen)				
Charakteristik:					
	Bearbeiter: Freiraumplanung Stoeckl				
lfd. Nummer:	1042	Fläche: in m ²	79	Länge in m:	0
Bestandestyp:	0204 Streuobstbestand (Streuobstwiese/-weide, Obstbaumreihen)				
Charakteristik:					
	Bearbeiter: Freiraumplanung Stoeckl				
lfd. Nummer:	1043	Fläche: in m ²	79	Länge in m:	0
Bestandestyp:	0204 Streuobstbestand (Streuobstwiese/-weide, Obstbaumreihen)				
Charakteristik:					
	Bearbeiter: Freiraumplanung Stoeckl				
lfd. Nummer:	1044	Fläche: in m ²	95	Länge in m:	0
Bestandestyp:	0207 Markanter Einzelbaum				
Charakteristik:					
	Bearbeiter: Freiraumplanung Stoeckl				
lfd. Nummer:	1045	Fläche: in m ²	20	Länge in m:	0
Bestandestyp:	0207 Markanter Einzelbaum				
Charakteristik:					
	Bearbeiter: Freiraumplanung Stoeckl				
lfd. Nummer:	1046	Fläche: in m ²	38	Länge in m:	0
Bestandestyp:	0207 Markanter Einzelbaum				
Charakteristik:					
	Bearbeiter: Freiraumplanung Stoeckl				
lfd. Nummer:	1047	Fläche: in m ²	201	Länge in m:	0
Bestandestyp:	0207 Markanter Einzelbaum				
Charakteristik:					
	Bearbeiter: Freiraumplanung Stoeckl				

lfd. Nummer:	1048	Fläche: in m ²	154	Länge in m:	0
Bestandestyp:	0204 Streuobstbestand (Streuobstwiese/-weide, Obstbaumreihen)				
Charakteristik:					
	Bearbeiter: Freiraumplanung Stoeckl				
lfd. Nummer:	1049	Fläche: in m ²	64	Länge in m:	0
Bestandestyp:	0207 Markanter Einzelbaum				
Charakteristik:					
	Bearbeiter: Freiraumplanung Stoeckl				
lfd. Nummer:	1050	Fläche: in m ²	79	Länge in m:	0
Bestandestyp:	0207 Markanter Einzelbaum				
Charakteristik:					
	Bearbeiter: Freiraumplanung Stoeckl				
lfd. Nummer:	1051	Fläche: in m ²	38	Länge in m:	0
Bestandestyp:	0204 Streuobstbestand (Streuobstwiese/-weide, Obstbaumreihen)				
Charakteristik:					
	Bearbeiter: Freiraumplanung Stoeckl				
lfd. Nummer:	1052	Fläche: in m ²	50	Länge in m:	0
Bestandestyp:	0204 Streuobstbestand (Streuobstwiese/-weide, Obstbaumreihen)				
Charakteristik:					
	Bearbeiter: Freiraumplanung Stoeckl				
lfd. Nummer:	1053	Fläche: in m ²	38	Länge in m:	0
Bestandestyp:	0204 Streuobstbestand (Streuobstwiese/-weide, Obstbaumreihen)				
Charakteristik:					
	Bearbeiter: Freiraumplanung Stoeckl				
lfd. Nummer:	1054	Fläche: in m ²	28	Länge in m:	0
Bestandestyp:	0204 Streuobstbestand (Streuobstwiese/-weide, Obstbaumreihen)				
Charakteristik:					
	Bearbeiter: Freiraumplanung Stoeckl				
lfd. Nummer:	1055	Fläche: in m ²	133	Länge in m:	0
Bestandestyp:	0204 Streuobstbestand (Streuobstwiese/-weide, Obstbaumreihen)				
Charakteristik:					
	Bearbeiter: Freiraumplanung Stoeckl				
lfd. Nummer:	1056	Fläche: in m ²	95	Länge in m:	0
Bestandestyp:	0204 Streuobstbestand (Streuobstwiese/-weide, Obstbaumreihen)				
Charakteristik:					
	Bearbeiter: Freiraumplanung Stoeckl				
lfd. Nummer:	1057	Fläche: in m ²	38	Länge in m:	0
Bestandestyp:	0204 Streuobstbestand (Streuobstwiese/-weide, Obstbaumreihen)				
Charakteristik:					
	Bearbeiter: Freiraumplanung Stoeckl				
lfd. Nummer:	1058	Fläche: in m ²	50	Länge in m:	0
Bestandestyp:	0204 Streuobstbestand (Streuobstwiese/-weide, Obstbaumreihen)				
Charakteristik:					
	Bearbeiter: Freiraumplanung Stoeckl				
lfd. Nummer:	1059	Fläche: in m ²	113	Länge in m:	0
Bestandestyp:	0204 Streuobstbestand (Streuobstwiese/-weide, Obstbaumreihen)				
Charakteristik:					
	Bearbeiter: Freiraumplanung Stoeckl				

lfd. Nummer:	1060	Fläche: in m ²	177	Länge in m:	0
Bestandestyp:	0207 Markanter Einzelbaum				
Charakteristik:					
	Bearbeiter: Freiraumplanung Stoeckl				
lfd. Nummer:	1061	Fläche: in m ²	38	Länge in m:	0
Bestandestyp:	0204 Streuobstbestand (Streuobstwiese/-weide, Obstbaumreihen)				
Charakteristik:					
	Bearbeiter: Freiraumplanung Stoeckl				
lfd. Nummer:	1062	Fläche: in m ²	50	Länge in m:	0
Bestandestyp:	0204 Streuobstbestand (Streuobstwiese/-weide, Obstbaumreihen)				
Charakteristik:					
	Bearbeiter: Freiraumplanung Stoeckl				
lfd. Nummer:	1063	Fläche: in m ²	38	Länge in m:	0
Bestandestyp:	0204 Streuobstbestand (Streuobstwiese/-weide, Obstbaumreihen)				
Charakteristik:					
	Bearbeiter: Freiraumplanung Stoeckl				
lfd. Nummer:	1064	Fläche: in m ²	79	Länge in m:	0
Bestandestyp:	0204 Streuobstbestand (Streuobstwiese/-weide, Obstbaumreihen)				
Charakteristik:					
	Bearbeiter: Freiraumplanung Stoeckl				
lfd. Nummer:	1065	Fläche: in m ²	254	Länge in m:	0
Bestandestyp:	0207 Markanter Einzelbaum				
Charakteristik:					
	Bearbeiter: Freiraumplanung Stoeckl				
lfd. Nummer:	1066	Fläche: in m ²	95	Länge in m:	0
Bestandestyp:	0204 Streuobstbestand (Streuobstwiese/-weide, Obstbaumreihen)				
Charakteristik:					
	Bearbeiter: Freiraumplanung Stoeckl				
lfd. Nummer:	1067	Fläche: in m ²	64	Länge in m:	0
Bestandestyp:	0204 Streuobstbestand (Streuobstwiese/-weide, Obstbaumreihen)				
Charakteristik:					
	Bearbeiter: Freiraumplanung Stoeckl				
lfd. Nummer:	1068	Fläche: in m ²	50	Länge in m:	0
Bestandestyp:	0204 Streuobstbestand (Streuobstwiese/-weide, Obstbaumreihen)				
Charakteristik:					
	Bearbeiter: Freiraumplanung Stoeckl				
lfd. Nummer:	1069	Fläche: in m ²	50	Länge in m:	0
Bestandestyp:	0204 Streuobstbestand (Streuobstwiese/-weide, Obstbaumreihen)				
Charakteristik:					
	Bearbeiter: Freiraumplanung Stoeckl				
lfd. Nummer:	1070	Fläche: in m ²	50	Länge in m:	0
Bestandestyp:	0204 Streuobstbestand (Streuobstwiese/-weide, Obstbaumreihen)				
Charakteristik:					
	Bearbeiter: Freiraumplanung Stoeckl				
lfd. Nummer:	1071	Fläche: in m ²	79	Länge in m:	0
Bestandestyp:	0204 Streuobstbestand (Streuobstwiese/-weide, Obstbaumreihen)				
Charakteristik:					
	Bearbeiter: Freiraumplanung Stoeckl				

lfd. Nummer:	1072	Fläche: in m ²	50	Länge in m:	0
Bestandestyp:	0204 Streuobstbestand (Streuobstwiese/-weide, Obstbaumreihen)				
Charakteristik:					
	Bearbeiter: Freiraumplanung Stoeckl				
lfd. Nummer:	1073	Fläche: in m ²	20	Länge in m:	0
Bestandestyp:	0204 Streuobstbestand (Streuobstwiese/-weide, Obstbaumreihen)				
Charakteristik:					
	Bearbeiter: Freiraumplanung Stoeckl				
lfd. Nummer:	1074	Fläche: in m ²	38	Länge in m:	0
Bestandestyp:	0204 Streuobstbestand (Streuobstwiese/-weide, Obstbaumreihen)				
Charakteristik:					
	Bearbeiter: Freiraumplanung Stoeckl				
lfd. Nummer:	1075	Fläche: in m ²	154	Länge in m:	0
Bestandestyp:	0204 Streuobstbestand (Streuobstwiese/-weide, Obstbaumreihen)				
Charakteristik:					
	Bearbeiter: Freiraumplanung Stoeckl				
lfd. Nummer:	1076	Fläche: in m ²	113	Länge in m:	0
Bestandestyp:	0204 Streuobstbestand (Streuobstwiese/-weide, Obstbaumreihen)				
Charakteristik:					
	Bearbeiter: Freiraumplanung Stoeckl				
lfd. Nummer:	1077	Fläche: in m ²	79	Länge in m:	0
Bestandestyp:	0207 Markanter Einzelbaum				
Charakteristik:					
	Bearbeiter: Freiraumplanung Stoeckl				
lfd. Nummer:	1078	Fläche: in m ²	113	Länge in m:	0
Bestandestyp:	0207 Markanter Einzelbaum				
Charakteristik:					
	Bearbeiter: Freiraumplanung Stoeckl				
lfd. Nummer:	1079	Fläche: in m ²	28	Länge in m:	0
Bestandestyp:	0204 Streuobstbestand (Streuobstwiese/-weide, Obstbaumreihen)				
Charakteristik:					
	Bearbeiter: Freiraumplanung Stoeckl				
lfd. Nummer:	1080	Fläche: in m ²	20	Länge in m:	0
Bestandestyp:	0204 Streuobstbestand (Streuobstwiese/-weide, Obstbaumreihen)				
Charakteristik:					
	Bearbeiter: Freiraumplanung Stoeckl				
lfd. Nummer:	1081	Fläche: in m ²	50	Länge in m:	0
Bestandestyp:	0204 Streuobstbestand (Streuobstwiese/-weide, Obstbaumreihen)				
Charakteristik:					
	Bearbeiter: Freiraumplanung Stoeckl				
lfd. Nummer:	1082	Fläche: in m ²	50	Länge in m:	0
Bestandestyp:	0204 Streuobstbestand (Streuobstwiese/-weide, Obstbaumreihen)				
Charakteristik:					
	Bearbeiter: Freiraumplanung Stoeckl				
lfd. Nummer:	1083	Fläche: in m ²	38	Länge in m:	0
Bestandestyp:	0207 Markanter Einzelbaum				
Charakteristik:					
	Bearbeiter: Freiraumplanung Stoeckl				

lfd. Nummer:	1084	Fläche: in m ²	38	Länge in m:	0
Bestandestyp:	0207 Markanter Einzelbaum				
Charakteristik:					
	Bearbeiter: Freiraumplanung Stoeckl				
lfd. Nummer:	1085	Fläche: in m ²	28	Länge in m:	0
Bestandestyp:	0204 Streuobstbestand (Streuobstwiese/-weide, Obstbaumreihen)				
Charakteristik:					
	Bearbeiter: Freiraumplanung Stoeckl				
lfd. Nummer:	1086	Fläche: in m ²	79	Länge in m:	0
Bestandestyp:	0204 Streuobstbestand (Streuobstwiese/-weide, Obstbaumreihen)				
Charakteristik:					
	Bearbeiter: Freiraumplanung Stoeckl				
lfd. Nummer:	1087	Fläche: in m ²	50	Länge in m:	0
Bestandestyp:	0204 Streuobstbestand (Streuobstwiese/-weide, Obstbaumreihen)				
Charakteristik:					
	Bearbeiter: Freiraumplanung Stoeckl				
lfd. Nummer:	1088	Fläche: in m ²	50	Länge in m:	0
Bestandestyp:	0204 Streuobstbestand (Streuobstwiese/-weide, Obstbaumreihen)				
Charakteristik:					
	Bearbeiter: Freiraumplanung Stoeckl				
lfd. Nummer:	1089	Fläche: in m ²	38	Länge in m:	0
Bestandestyp:	0204 Streuobstbestand (Streuobstwiese/-weide, Obstbaumreihen)				
Charakteristik:					
	Bearbeiter: Freiraumplanung Stoeckl				
lfd. Nummer:	1090	Fläche: in m ²	28	Länge in m:	0
Bestandestyp:	0204 Streuobstbestand (Streuobstwiese/-weide, Obstbaumreihen)				
Charakteristik:					
	Bearbeiter: Freiraumplanung Stoeckl				
lfd. Nummer:	1091	Fläche: in m ²	28	Länge in m:	0
Bestandestyp:	0207 Markanter Einzelbaum				
Charakteristik:					
	Bearbeiter: Freiraumplanung Stoeckl				
lfd. Nummer:	1092	Fläche: in m ²	64	Länge in m:	0
Bestandestyp:	0204 Streuobstbestand (Streuobstwiese/-weide, Obstbaumreihen)				
Charakteristik:					
	Bearbeiter: Freiraumplanung Stoeckl				
lfd. Nummer:	1093	Fläche: in m ²	13	Länge in m:	0
Bestandestyp:	0204 Streuobstbestand (Streuobstwiese/-weide, Obstbaumreihen)				
Charakteristik:					
	Bearbeiter: Freiraumplanung Stoeckl				
lfd. Nummer:	1094	Fläche: in m ²	7	Länge in m:	0
Bestandestyp:	0204 Streuobstbestand (Streuobstwiese/-weide, Obstbaumreihen)				
Charakteristik:					
	Bearbeiter: Freiraumplanung Stoeckl				
lfd. Nummer:	1095	Fläche: in m ²	50	Länge in m:	0
Bestandestyp:	0204 Streuobstbestand (Streuobstwiese/-weide, Obstbaumreihen)				
Charakteristik:					
	Bearbeiter: Freiraumplanung Stoeckl				

lfd. Nummer:	1096	Fläche: in m ²	64	Länge in m:	0
Bestandestyp:	0204 Streuobstbestand (Streuobstwiese/-weide, Obstbaumreihen)				
Charakteristik:	Bearbeiter: Freiraumplanung Stoeckl				
lfd. Nummer:	1097	Fläche: in m ²	64	Länge in m:	0
Bestandestyp:	0204 Streuobstbestand (Streuobstwiese/-weide, Obstbaumreihen)				
Charakteristik:	Bearbeiter: Freiraumplanung Stoeckl				
lfd. Nummer:	1098	Fläche: in m ²	28	Länge in m:	0
Bestandestyp:	0204 Streuobstbestand (Streuobstwiese/-weide, Obstbaumreihen)				
Charakteristik:	Bearbeiter: Freiraumplanung Stoeckl				
lfd. Nummer:	1099	Fläche: in m ²	133	Länge in m:	0
Bestandestyp:	0207 Markanter Einzelbaum				
Charakteristik:	Bearbeiter: Freiraumplanung Stoeckl				
lfd. Nummer:	1100	Fläche: in m ²	50	Länge in m:	0
Bestandestyp:	0204 Streuobstbestand (Streuobstwiese/-weide, Obstbaumreihen)				
Charakteristik:	Bearbeiter: Freiraumplanung Stoeckl				
lfd. Nummer:	1101	Fläche: in m ²	79	Länge in m:	0
Bestandestyp:	0204 Streuobstbestand (Streuobstwiese/-weide, Obstbaumreihen)				
Charakteristik:	Bearbeiter: Freiraumplanung Stoeckl				
lfd. Nummer:	1102	Fläche: in m ²	38	Länge in m:	0
Bestandestyp:	0204 Streuobstbestand (Streuobstwiese/-weide, Obstbaumreihen)				
Charakteristik:	Bearbeiter: Freiraumplanung Stoeckl				
lfd. Nummer:	1103	Fläche: in m ²	64	Länge in m:	0
Bestandestyp:	0204 Streuobstbestand (Streuobstwiese/-weide, Obstbaumreihen)				
Charakteristik:	Bearbeiter: Freiraumplanung Stoeckl				
lfd. Nummer:	1104	Fläche: in m ²	28	Länge in m:	0
Bestandestyp:	0204 Streuobstbestand (Streuobstwiese/-weide, Obstbaumreihen)				
Charakteristik:	Bearbeiter: Freiraumplanung Stoeckl				
lfd. Nummer:	1105	Fläche: in m ²	201	Länge in m:	0
Bestandestyp:	0207 Markanter Einzelbaum				
Charakteristik:	Bearbeiter: Freiraumplanung Stoeckl				
lfd. Nummer:	1106	Fläche: in m ²	28	Länge in m:	0
Bestandestyp:	0204 Streuobstbestand (Streuobstwiese/-weide, Obstbaumreihen)				
Charakteristik:	Bearbeiter: Freiraumplanung Stoeckl				
lfd. Nummer:	1107	Fläche: in m ²	50	Länge in m:	0
Bestandestyp:	0204 Streuobstbestand (Streuobstwiese/-weide, Obstbaumreihen)				
Charakteristik:	Bearbeiter: Freiraumplanung Stoeckl				

lfd. Nummer:	1108	Fläche: in m ²	201	Länge in m:	0
Bestandestyp:	0207 Markanter Einzelbaum				
Charakteristik:					
	Bearbeiter: Freiraumplanung Stoeckl				
lfd. Nummer:	1109	Fläche: in m ²	64	Länge in m:	0
Bestandestyp:	0204 Streuobstbestand (Streuobstwiese/-weide, Obstbaumreihen)				
Charakteristik:					
	Bearbeiter: Freiraumplanung Stoeckl				
lfd. Nummer:	1110	Fläche: in m ²	254	Länge in m:	0
Bestandestyp:	0207 Markanter Einzelbaum				
Charakteristik:					
	Bearbeiter: Freiraumplanung Stoeckl				
lfd. Nummer:	1111	Fläche: in m ²	133	Länge in m:	0
Bestandestyp:	0207 Markanter Einzelbaum				
Charakteristik:					
	Bearbeiter: Freiraumplanung Stoeckl				
lfd. Nummer:	1112	Fläche: in m ²	38	Länge in m:	0
Bestandestyp:	0207 Markanter Einzelbaum				
Charakteristik:					
	Bearbeiter: Freiraumplanung Stoeckl				
lfd. Nummer:	1113	Fläche: in m ²	28	Länge in m:	0
Bestandestyp:	0204 Streuobstbestand (Streuobstwiese/-weide, Obstbaumreihen)				
Charakteristik:					
	Bearbeiter: Freiraumplanung Stoeckl				
lfd. Nummer:	1114	Fläche: in m ²	50	Länge in m:	0
Bestandestyp:	0204 Streuobstbestand (Streuobstwiese/-weide, Obstbaumreihen)				
Charakteristik:					
	Bearbeiter: Freiraumplanung Stoeckl				
lfd. Nummer:	1115	Fläche: in m ²	38	Länge in m:	0
Bestandestyp:	0204 Streuobstbestand (Streuobstwiese/-weide, Obstbaumreihen)				
Charakteristik:					
	Bearbeiter: Freiraumplanung Stoeckl				
lfd. Nummer:	1116	Fläche: in m ²	64	Länge in m:	0
Bestandestyp:	0204 Streuobstbestand (Streuobstwiese/-weide, Obstbaumreihen)				
Charakteristik:					
	Bearbeiter: Freiraumplanung Stoeckl				
lfd. Nummer:	1117	Fläche: in m ²	95	Länge in m:	0
Bestandestyp:	0204 Streuobstbestand (Streuobstwiese/-weide, Obstbaumreihen)				
Charakteristik:					
	Bearbeiter: Freiraumplanung Stoeckl				
lfd. Nummer:	1118	Fläche: in m ²	113	Länge in m:	0
Bestandestyp:	0204 Streuobstbestand (Streuobstwiese/-weide, Obstbaumreihen)				
Charakteristik:					
	Bearbeiter: Freiraumplanung Stoeckl				
lfd. Nummer:	1119	Fläche: in m ²	28	Länge in m:	0
Bestandestyp:	0204 Streuobstbestand (Streuobstwiese/-weide, Obstbaumreihen)				
Charakteristik:					
	Bearbeiter: Freiraumplanung Stoeckl				

lfd. Nummer:	1120	Fläche: in m ²	28	Länge in m:	0
Bestandestyp:	0204 Streuobstbestand (Streuobstwiese/-weide, Obstbaumreihen)				
Charakteristik:					
	Bearbeiter: Freiraumplanung Stoeckl				
lfd. Nummer:	1121	Fläche: in m ²	79	Länge in m:	0
Bestandestyp:	0204 Streuobstbestand (Streuobstwiese/-weide, Obstbaumreihen)				
Charakteristik:					
	Bearbeiter: Freiraumplanung Stoeckl				
lfd. Nummer:	1122	Fläche: in m ²	64	Länge in m:	0
Bestandestyp:	0204 Streuobstbestand (Streuobstwiese/-weide, Obstbaumreihen)				
Charakteristik:					
	Bearbeiter: Freiraumplanung Stoeckl				
lfd. Nummer:	1123	Fläche: in m ²	50	Länge in m:	0
Bestandestyp:	0204 Streuobstbestand (Streuobstwiese/-weide, Obstbaumreihen)				
Charakteristik:					
	Bearbeiter: Freiraumplanung Stoeckl				
lfd. Nummer:	1124	Fläche: in m ²	20	Länge in m:	0
Bestandestyp:	0207 Markanter Einzelbaum				
Charakteristik:					
	Bearbeiter: Freiraumplanung Stoeckl				
lfd. Nummer:	1125	Fläche: in m ²	113	Länge in m:	0
Bestandestyp:	0204 Streuobstbestand (Streuobstwiese/-weide, Obstbaumreihen)				
Charakteristik:					
	Bearbeiter: Freiraumplanung Stoeckl				
lfd. Nummer:	1126	Fläche: in m ²	79	Länge in m:	0
Bestandestyp:	0204 Streuobstbestand (Streuobstwiese/-weide, Obstbaumreihen)				
Charakteristik:					
	Bearbeiter: Freiraumplanung Stoeckl				
lfd. Nummer:	1127	Fläche: in m ²	50	Länge in m:	0
Bestandestyp:	0204 Streuobstbestand (Streuobstwiese/-weide, Obstbaumreihen)				
Charakteristik:					
	Bearbeiter: Freiraumplanung Stoeckl				
lfd. Nummer:	1128	Fläche: in m ²	38	Länge in m:	0
Bestandestyp:	0204 Streuobstbestand (Streuobstwiese/-weide, Obstbaumreihen)				
Charakteristik:					
	Bearbeiter: Freiraumplanung Stoeckl				
lfd. Nummer:	1129	Fläche: in m ²	38	Länge in m:	0
Bestandestyp:	0204 Streuobstbestand (Streuobstwiese/-weide, Obstbaumreihen)				
Charakteristik:					
	Bearbeiter: Freiraumplanung Stoeckl				
lfd. Nummer:	1130	Fläche: in m ²	64	Länge in m:	0
Bestandestyp:	0207 Markanter Einzelbaum				
Charakteristik:					
	Bearbeiter: Freiraumplanung Stoeckl				
lfd. Nummer:	1131	Fläche: in m ²	28	Länge in m:	0
Bestandestyp:	0204 Streuobstbestand (Streuobstwiese/-weide, Obstbaumreihen)				
Charakteristik:					
	Bearbeiter: Freiraumplanung Stoeckl				

lfd. Nummer:	1132	Fläche: in m ²	28	Länge in m:	0
Bestandestyp:	0204 Streuobstbestand (Streuobstwiese/-weide, Obstbaumreihen)				
Charakteristik:	Bearbeiter: Freiraumplanung Stoeckl				
lfd. Nummer:	1133	Fläche: in m ²	50	Länge in m:	0
Bestandestyp:	0204 Streuobstbestand (Streuobstwiese/-weide, Obstbaumreihen)				
Charakteristik:	Bearbeiter: Freiraumplanung Stoeckl				
lfd. Nummer:	1134	Fläche: in m ²	50	Länge in m:	0
Bestandestyp:	0204 Streuobstbestand (Streuobstwiese/-weide, Obstbaumreihen)				
Charakteristik:	Bearbeiter: Freiraumplanung Stoeckl				
lfd. Nummer:	1135	Fläche: in m ²	38	Länge in m:	0
Bestandestyp:	0204 Streuobstbestand (Streuobstwiese/-weide, Obstbaumreihen)				
Charakteristik:	Bearbeiter: Freiraumplanung Stoeckl				
lfd. Nummer:	1136	Fläche: in m ²	113	Länge in m:	0
Bestandestyp:	0204 Streuobstbestand (Streuobstwiese/-weide, Obstbaumreihen)				
Charakteristik:	Bearbeiter: Freiraumplanung Stoeckl				
lfd. Nummer:	1137	Fläche: in m ²	20	Länge in m:	0
Bestandestyp:	0204 Streuobstbestand (Streuobstwiese/-weide, Obstbaumreihen)				
Charakteristik:	Bearbeiter: Freiraumplanung Stoeckl				
lfd. Nummer:	1138	Fläche: in m ²	64	Länge in m:	0
Bestandestyp:	0204 Streuobstbestand (Streuobstwiese/-weide, Obstbaumreihen)				
Charakteristik:	Bearbeiter: Freiraumplanung Stoeckl				
lfd. Nummer:	1139	Fläche: in m ²	64	Länge in m:	0
Bestandestyp:	0204 Streuobstbestand (Streuobstwiese/-weide, Obstbaumreihen)				
Charakteristik:	Bearbeiter: Freiraumplanung Stoeckl				
lfd. Nummer:	1140	Fläche: in m ²	50	Länge in m:	0
Bestandestyp:	0204 Streuobstbestand (Streuobstwiese/-weide, Obstbaumreihen)				
Charakteristik:	Bearbeiter: Freiraumplanung Stoeckl				
lfd. Nummer:	1141	Fläche: in m ²	177	Länge in m:	0
Bestandestyp:	0207 Markanter Einzelbaum				
Charakteristik:	Bearbeiter: Freiraumplanung Stoeckl				
lfd. Nummer:	1142	Fläche: in m ²	113	Länge in m:	0
Bestandestyp:	0207 Markanter Einzelbaum				
Charakteristik:	Bearbeiter: Freiraumplanung Stoeckl				
lfd. Nummer:	1143	Fläche: in m ²	50	Länge in m:	0
Bestandestyp:	0204 Streuobstbestand (Streuobstwiese/-weide, Obstbaumreihen)				
Charakteristik:	Bearbeiter: Freiraumplanung Stoeckl				

lfd. Nummer:	1144	Fläche: in m ²	64	Länge in m:	0
Bestandestyp:	0204 Streuobstbestand (Streuobstwiese/-weide, Obstbaumreihen)				
Charakteristik:	Bearbeiter: Freiraumplanung Stoeckl				
lfd. Nummer:	1145	Fläche: in m ²	38	Länge in m:	0
Bestandestyp:	0204 Streuobstbestand (Streuobstwiese/-weide, Obstbaumreihen)				
Charakteristik:	Bearbeiter: Freiraumplanung Stoeckl				
lfd. Nummer:	1146	Fläche: in m ²	64	Länge in m:	0
Bestandestyp:	0204 Streuobstbestand (Streuobstwiese/-weide, Obstbaumreihen)				
Charakteristik:	Bearbeiter: Freiraumplanung Stoeckl				
lfd. Nummer:	1147	Fläche: in m ²	79	Länge in m:	0
Bestandestyp:	0204 Streuobstbestand (Streuobstwiese/-weide, Obstbaumreihen)				
Charakteristik:	Bearbeiter: Freiraumplanung Stoeckl				
lfd. Nummer:	1148	Fläche: in m ²	20	Länge in m:	0
Bestandestyp:	0207 Markanter Einzelbaum				
Charakteristik:	Bearbeiter: Freiraumplanung Stoeckl				
lfd. Nummer:	1149	Fläche: in m ²	79	Länge in m:	0
Bestandestyp:	0204 Streuobstbestand (Streuobstwiese/-weide, Obstbaumreihen)				
Charakteristik:	Bearbeiter: Freiraumplanung Stoeckl				
lfd. Nummer:	1150	Fläche: in m ²	13	Länge in m:	0
Bestandestyp:	0204 Streuobstbestand (Streuobstwiese/-weide, Obstbaumreihen)				
Charakteristik:	Bearbeiter: Freiraumplanung Stoeckl				
lfd. Nummer:	1151	Fläche: in m ²	452	Länge in m:	0
Bestandestyp:	0207 Markanter Einzelbaum				
Charakteristik:	Bearbeiter: Freiraumplanung Stoeckl				
lfd. Nummer:	1152	Fläche: in m ²	20	Länge in m:	0
Bestandestyp:	0204 Streuobstbestand (Streuobstwiese/-weide, Obstbaumreihen)				
Charakteristik:	Bearbeiter: Freiraumplanung Stoeckl				
lfd. Nummer:	1153	Fläche: in m ²	50	Länge in m:	0
Bestandestyp:	0204 Streuobstbestand (Streuobstwiese/-weide, Obstbaumreihen)				
Charakteristik:	Bearbeiter: Freiraumplanung Stoeckl				
lfd. Nummer:	1154	Fläche: in m ²	64	Länge in m:	0
Bestandestyp:	0204 Streuobstbestand (Streuobstwiese/-weide, Obstbaumreihen)				
Charakteristik:	Bearbeiter: Freiraumplanung Stoeckl				
lfd. Nummer:	1155	Fläche: in m ²	64	Länge in m:	0
Bestandestyp:	0204 Streuobstbestand (Streuobstwiese/-weide, Obstbaumreihen)				
Charakteristik:	Bearbeiter: Freiraumplanung Stoeckl				

lfd. Nummer:	1156	Fläche: in m ²	50	Länge in m:	0
Bestandestyp:	0204 Streuobstbestand (Streuobstwiese/-weide, Obstbaumreihen)				
Charakteristik:	Bearbeiter: Freiraumplanung Stoeckl				
lfd. Nummer:	1157	Fläche: in m ²	50	Länge in m:	0
Bestandestyp:	0204 Streuobstbestand (Streuobstwiese/-weide, Obstbaumreihen)				
Charakteristik:	Bearbeiter: Freiraumplanung Stoeckl				
lfd. Nummer:	1158	Fläche: in m ²	50	Länge in m:	0
Bestandestyp:	0204 Streuobstbestand (Streuobstwiese/-weide, Obstbaumreihen)				
Charakteristik:	Bearbeiter: Freiraumplanung Stoeckl				
lfd. Nummer:	1159	Fläche: in m ²	64	Länge in m:	0
Bestandestyp:	0204 Streuobstbestand (Streuobstwiese/-weide, Obstbaumreihen)				
Charakteristik:	Bearbeiter: Freiraumplanung Stoeckl				
lfd. Nummer:	1160	Fläche: in m ²	64	Länge in m:	0
Bestandestyp:	0204 Streuobstbestand (Streuobstwiese/-weide, Obstbaumreihen)				
Charakteristik:	Bearbeiter: Freiraumplanung Stoeckl				
lfd. Nummer:	1161	Fläche: in m ²	38	Länge in m:	0
Bestandestyp:	0204 Streuobstbestand (Streuobstwiese/-weide, Obstbaumreihen)				
Charakteristik:	Bearbeiter: Freiraumplanung Stoeckl				
lfd. Nummer:	1162	Fläche: in m ²	64	Länge in m:	0
Bestandestyp:	0204 Streuobstbestand (Streuobstwiese/-weide, Obstbaumreihen)				
Charakteristik:	Bearbeiter: Freiraumplanung Stoeckl				
lfd. Nummer:	1163	Fläche: in m ²	28	Länge in m:	0
Bestandestyp:	0204 Streuobstbestand (Streuobstwiese/-weide, Obstbaumreihen)				
Charakteristik:	Bearbeiter: Freiraumplanung Stoeckl				
lfd. Nummer:	1164	Fläche: in m ²	38	Länge in m:	0
Bestandestyp:	0204 Streuobstbestand (Streuobstwiese/-weide, Obstbaumreihen)				
Charakteristik:	Bearbeiter: Freiraumplanung Stoeckl				
lfd. Nummer:	1165	Fläche: in m ²	20	Länge in m:	0
Bestandestyp:	0204 Streuobstbestand (Streuobstwiese/-weide, Obstbaumreihen)				
Charakteristik:	Bearbeiter: Freiraumplanung Stoeckl				
lfd. Nummer:	1166	Fläche: in m ²	50	Länge in m:	0
Bestandestyp:	0204 Streuobstbestand (Streuobstwiese/-weide, Obstbaumreihen)				
Charakteristik:	Bearbeiter: Freiraumplanung Stoeckl				
lfd. Nummer:	1167	Fläche: in m ²	50	Länge in m:	0
Bestandestyp:	0204 Streuobstbestand (Streuobstwiese/-weide, Obstbaumreihen)				
Charakteristik:	Bearbeiter: Freiraumplanung Stoeckl				

lfd. Nummer:	1168	Fläche: in m ²	79	Länge in m:	0
Bestandestyp:	0204 Streuobstbestand (Streuobstwiese/-weide, Obstbaumreihen)				
Charakteristik:					
	Bearbeiter: Freiraumplanung Stoeckl				
lfd. Nummer:	1169	Fläche: in m ²	95	Länge in m:	0
Bestandestyp:	0204 Streuobstbestand (Streuobstwiese/-weide, Obstbaumreihen)				
Charakteristik:					
	Bearbeiter: Freiraumplanung Stoeckl				
lfd. Nummer:	1170	Fläche: in m ²	20	Länge in m:	0
Bestandestyp:	0204 Streuobstbestand (Streuobstwiese/-weide, Obstbaumreihen)				
Charakteristik:					
	Bearbeiter: Freiraumplanung Stoeckl				
lfd. Nummer:	1171	Fläche: in m ²	7	Länge in m:	0
Bestandestyp:	0204 Streuobstbestand (Streuobstwiese/-weide, Obstbaumreihen)				
Charakteristik:					
	Bearbeiter: Freiraumplanung Stoeckl				
lfd. Nummer:	1172	Fläche: in m ²	64	Länge in m:	0
Bestandestyp:	0204 Streuobstbestand (Streuobstwiese/-weide, Obstbaumreihen)				
Charakteristik:					
	Bearbeiter: Freiraumplanung Stoeckl				
lfd. Nummer:	1173	Fläche: in m ²	95	Länge in m:	0
Bestandestyp:	0204 Streuobstbestand (Streuobstwiese/-weide, Obstbaumreihen)				
Charakteristik:					
	Bearbeiter: Freiraumplanung Stoeckl				
lfd. Nummer:	1174	Fläche: in m ²	95	Länge in m:	0
Bestandestyp:	0204 Streuobstbestand (Streuobstwiese/-weide, Obstbaumreihen)				
Charakteristik:					
	Bearbeiter: Freiraumplanung Stoeckl				
lfd. Nummer:	1175	Fläche: in m ²	38	Länge in m:	0
Bestandestyp:	0204 Streuobstbestand (Streuobstwiese/-weide, Obstbaumreihen)				
Charakteristik:					
	Bearbeiter: Freiraumplanung Stoeckl				
lfd. Nummer:	1176	Fläche: in m ²	38	Länge in m:	0
Bestandestyp:	0204 Streuobstbestand (Streuobstwiese/-weide, Obstbaumreihen)				
Charakteristik:					
	Bearbeiter: Freiraumplanung Stoeckl				
lfd. Nummer:	1177	Fläche: in m ²	50	Länge in m:	0
Bestandestyp:	0204 Streuobstbestand (Streuobstwiese/-weide, Obstbaumreihen)				
Charakteristik:					
	Bearbeiter: Freiraumplanung Stoeckl				
lfd. Nummer:	1178	Fläche: in m ²	50	Länge in m:	0
Bestandestyp:	0204 Streuobstbestand (Streuobstwiese/-weide, Obstbaumreihen)				
Charakteristik:					
	Bearbeiter: Freiraumplanung Stoeckl				
lfd. Nummer:	1179	Fläche: in m ²	13	Länge in m:	0
Bestandestyp:	0207 Markanter Einzelbaum				
Charakteristik:					
	Bearbeiter: Freiraumplanung Stoeckl				

lfd. Nummer:	1180	Fläche: in m ²	38	Länge in m:	0
Bestandestyp:	0204 Streuobstbestand (Streuobstwiese/-weide, Obstbaumreihen)				
Charakteristik:					
	Bearbeiter: Freiraumplanung Stoeckl				
lfd. Nummer:	1181	Fläche: in m ²	38	Länge in m:	0
Bestandestyp:	0204 Streuobstbestand (Streuobstwiese/-weide, Obstbaumreihen)				
Charakteristik:					
	Bearbeiter: Freiraumplanung Stoeckl				
lfd. Nummer:	1182	Fläche: in m ²	79	Länge in m:	0
Bestandestyp:	0207 Markanter Einzelbaum				
Charakteristik:					
	Bearbeiter: Freiraumplanung Stoeckl				
lfd. Nummer:	1183	Fläche: in m ²	28	Länge in m:	0
Bestandestyp:	0204 Streuobstbestand (Streuobstwiese/-weide, Obstbaumreihen)				
Charakteristik:					
	Bearbeiter: Freiraumplanung Stoeckl				
lfd. Nummer:	1184	Fläche: in m ²	28	Länge in m:	0
Bestandestyp:	0204 Streuobstbestand (Streuobstwiese/-weide, Obstbaumreihen)				
Charakteristik:					
	Bearbeiter: Freiraumplanung Stoeckl				
lfd. Nummer:	1185	Fläche: in m ²	64	Länge in m:	0
Bestandestyp:	0204 Streuobstbestand (Streuobstwiese/-weide, Obstbaumreihen)				
Charakteristik:					
	Bearbeiter: Freiraumplanung Stoeckl				
lfd. Nummer:	1186	Fläche: in m ²	95	Länge in m:	0
Bestandestyp:	0207 Markanter Einzelbaum				
Charakteristik:					
	Bearbeiter: Freiraumplanung Stoeckl				
lfd. Nummer:	1187	Fläche: in m ²	64	Länge in m:	0
Bestandestyp:	0204 Streuobstbestand (Streuobstwiese/-weide, Obstbaumreihen)				
Charakteristik:					
	Bearbeiter: Freiraumplanung Stoeckl				
lfd. Nummer:	1188	Fläche: in m ²	113	Länge in m:	0
Bestandestyp:	0207 Markanter Einzelbaum				
Charakteristik:					
	Bearbeiter: Freiraumplanung Stoeckl				
lfd. Nummer:	1189	Fläche: in m ²	20	Länge in m:	0
Bestandestyp:	0204 Streuobstbestand (Streuobstwiese/-weide, Obstbaumreihen)				
Charakteristik:					
	Bearbeiter: Freiraumplanung Stoeckl				
lfd. Nummer:	1190	Fläche: in m ²	64	Länge in m:	0
Bestandestyp:	0207 Markanter Einzelbaum				
Charakteristik:					
	Bearbeiter: Freiraumplanung Stoeckl				
lfd. Nummer:	1191	Fläche: in m ²	38	Länge in m:	0
Bestandestyp:	0204 Streuobstbestand (Streuobstwiese/-weide, Obstbaumreihen)				
Charakteristik:					
	Bearbeiter: Freiraumplanung Stoeckl				

lfd. Nummer:	1192	Fläche: in m ²	20	Länge in m:	0
Bestandestyp:	0204 Streuobstbestand (Streuobstwiese/-weide, Obstbaumreihen)				
Charakteristik:	Bearbeiter: Freiraumplanung Stoeckl				
lfd. Nummer:	1193	Fläche: in m ²	28	Länge in m:	0
Bestandestyp:	0204 Streuobstbestand (Streuobstwiese/-weide, Obstbaumreihen)				
Charakteristik:	Bearbeiter: Freiraumplanung Stoeckl				
lfd. Nummer:	1194	Fläche: in m ²	28	Länge in m:	0
Bestandestyp:	0204 Streuobstbestand (Streuobstwiese/-weide, Obstbaumreihen)				
Charakteristik:	Bearbeiter: Freiraumplanung Stoeckl				
lfd. Nummer:	1195	Fläche: in m ²	79	Länge in m:	0
Bestandestyp:	0204 Streuobstbestand (Streuobstwiese/-weide, Obstbaumreihen)				
Charakteristik:	Bearbeiter: Freiraumplanung Stoeckl				
lfd. Nummer:	1196	Fläche: in m ²	28	Länge in m:	0
Bestandestyp:	0204 Streuobstbestand (Streuobstwiese/-weide, Obstbaumreihen)				
Charakteristik:	Bearbeiter: Freiraumplanung Stoeckl				
lfd. Nummer:	1197	Fläche: in m ²	50	Länge in m:	0
Bestandestyp:	0204 Streuobstbestand (Streuobstwiese/-weide, Obstbaumreihen)				
Charakteristik:	Bearbeiter: Freiraumplanung Stoeckl				
lfd. Nummer:	1198	Fläche: in m ²	38	Länge in m:	0
Bestandestyp:	0204 Streuobstbestand (Streuobstwiese/-weide, Obstbaumreihen)				
Charakteristik:	Bearbeiter: Freiraumplanung Stoeckl				
lfd. Nummer:	1199	Fläche: in m ²	113	Länge in m:	0
Bestandestyp:	0204 Streuobstbestand (Streuobstwiese/-weide, Obstbaumreihen)				
Charakteristik:	Bearbeiter: Freiraumplanung Stoeckl				
lfd. Nummer:	1200	Fläche: in m ²	95	Länge in m:	0
Bestandestyp:	0204 Streuobstbestand (Streuobstwiese/-weide, Obstbaumreihen)				
Charakteristik:	Bearbeiter: Freiraumplanung Stoeckl				
lfd. Nummer:	1201	Fläche: in m ²	28	Länge in m:	0
Bestandestyp:	0204 Streuobstbestand (Streuobstwiese/-weide, Obstbaumreihen)				
Charakteristik:	Bearbeiter: Freiraumplanung Stoeckl				
lfd. Nummer:	1202	Fläche: in m ²	133	Länge in m:	0
Bestandestyp:	0204 Streuobstbestand (Streuobstwiese/-weide, Obstbaumreihen)				
Charakteristik:	Bearbeiter: Freiraumplanung Stoeckl				
lfd. Nummer:	1203	Fläche: in m ²	50	Länge in m:	0
Bestandestyp:	0204 Streuobstbestand (Streuobstwiese/-weide, Obstbaumreihen)				
Charakteristik:	Bearbeiter: Freiraumplanung Stoeckl				

lfd. Nummer:	1204	Fläche: in m ²	38	Länge in m:	0
Bestandestyp:	0204 Streuobstbestand (Streuobstwiese/-weide, Obstbaumreihen)				
Charakteristik:					
	Bearbeiter: Freiraumplanung Stoeckl				
lfd. Nummer:	1205	Fläche: in m ²	38	Länge in m:	0
Bestandestyp:	0204 Streuobstbestand (Streuobstwiese/-weide, Obstbaumreihen)				
Charakteristik:					
	Bearbeiter: Freiraumplanung Stoeckl				
lfd. Nummer:	1206	Fläche: in m ²	50	Länge in m:	0
Bestandestyp:	0204 Streuobstbestand (Streuobstwiese/-weide, Obstbaumreihen)				
Charakteristik:					
	Bearbeiter: Freiraumplanung Stoeckl				
lfd. Nummer:	1207	Fläche: in m ²	50	Länge in m:	0
Bestandestyp:	0207 Markanter Einzelbaum				
Charakteristik:					
	Bearbeiter: Freiraumplanung Stoeckl				
lfd. Nummer:	1208	Fläche: in m ²	38	Länge in m:	0
Bestandestyp:	0204 Streuobstbestand (Streuobstwiese/-weide, Obstbaumreihen)				
Charakteristik:					
	Bearbeiter: Freiraumplanung Stoeckl				
lfd. Nummer:	1209	Fläche: in m ²	7	Länge in m:	0
Bestandestyp:	0207 Markanter Einzelbaum				
Charakteristik:					
	Bearbeiter: Freiraumplanung Stoeckl				
lfd. Nummer:	1210	Fläche: in m ²	7	Länge in m:	0
Bestandestyp:	0207 Markanter Einzelbaum				
Charakteristik:					
	Bearbeiter: Freiraumplanung Stoeckl				
lfd. Nummer:	1211	Fläche: in m ²	28	Länge in m:	0
Bestandestyp:	0204 Streuobstbestand (Streuobstwiese/-weide, Obstbaumreihen)				
Charakteristik:					
	Bearbeiter: Freiraumplanung Stoeckl				
lfd. Nummer:	1212	Fläche: in m ²	20	Länge in m:	0
Bestandestyp:	0204 Streuobstbestand (Streuobstwiese/-weide, Obstbaumreihen)				
Charakteristik:					
	Bearbeiter: Freiraumplanung Stoeckl				
lfd. Nummer:	1213	Fläche: in m ²	28	Länge in m:	0
Bestandestyp:	0204 Streuobstbestand (Streuobstwiese/-weide, Obstbaumreihen)				
Charakteristik:					
	Bearbeiter: Freiraumplanung Stoeckl				
lfd. Nummer:	1214	Fläche: in m ²	28	Länge in m:	0
Bestandestyp:	0204 Streuobstbestand (Streuobstwiese/-weide, Obstbaumreihen)				
Charakteristik:					
	Bearbeiter: Freiraumplanung Stoeckl				
lfd. Nummer:	1215	Fläche: in m ²	177	Länge in m:	0
Bestandestyp:	0207 Markanter Einzelbaum				
Charakteristik:					
	Bearbeiter: Freiraumplanung Stoeckl				

lfd. Nummer:	1216	Fläche: in m ²	64	Länge in m:	0
Bestandestyp:	0204 Streuobstbestand (Streuobstwiese/-weide, Obstbaumreihen)				
Charakteristik:					
	Bearbeiter: Freiraumplanung Stoeckl				
lfd. Nummer:	1217	Fläche: in m ²	64	Länge in m:	0
Bestandestyp:	0204 Streuobstbestand (Streuobstwiese/-weide, Obstbaumreihen)				
Charakteristik:					
	Bearbeiter: Freiraumplanung Stoeckl				
lfd. Nummer:	1218	Fläche: in m ²	79	Länge in m:	0
Bestandestyp:	0207 Markanter Einzelbaum				
Charakteristik:					
	Bearbeiter: Freiraumplanung Stoeckl				
lfd. Nummer:	1219	Fläche: in m ²	79	Länge in m:	0
Bestandestyp:	0204 Streuobstbestand (Streuobstwiese/-weide, Obstbaumreihen)				
Charakteristik:					
	Bearbeiter: Freiraumplanung Stoeckl				
lfd. Nummer:	1220	Fläche: in m ²	64	Länge in m:	0
Bestandestyp:	0204 Streuobstbestand (Streuobstwiese/-weide, Obstbaumreihen)				
Charakteristik:					
	Bearbeiter: Freiraumplanung Stoeckl				
lfd. Nummer:	1221	Fläche: in m ²	64	Länge in m:	0
Bestandestyp:	0207 Markanter Einzelbaum				
Charakteristik:					
	Bearbeiter: Freiraumplanung Stoeckl				
lfd. Nummer:	1222	Fläche: in m ²	28	Länge in m:	0
Bestandestyp:	0207 Markanter Einzelbaum				
Charakteristik:					
	Bearbeiter: Freiraumplanung Stoeckl				
lfd. Nummer:	1223	Fläche: in m ²	95	Länge in m:	0
Bestandestyp:	0207 Markanter Einzelbaum				
Charakteristik:					
	Bearbeiter: Freiraumplanung Stoeckl				
lfd. Nummer:	1224	Fläche: in m ²	64	Länge in m:	0
Bestandestyp:	0204 Streuobstbestand (Streuobstwiese/-weide, Obstbaumreihen)				
Charakteristik:					
	Bearbeiter: Freiraumplanung Stoeckl				
lfd. Nummer:	1225	Fläche: in m ²	133	Länge in m:	0
Bestandestyp:	0207 Markanter Einzelbaum				
Charakteristik:					
	Bearbeiter: Freiraumplanung Stoeckl				
lfd. Nummer:	1226	Fläche: in m ²	64	Länge in m:	0
Bestandestyp:	0204 Streuobstbestand (Streuobstwiese/-weide, Obstbaumreihen)				
Charakteristik:					
	Bearbeiter: Freiraumplanung Stoeckl				
lfd. Nummer:	1227	Fläche: in m ²	20	Länge in m:	0
Bestandestyp:	0204 Streuobstbestand (Streuobstwiese/-weide, Obstbaumreihen)				
Charakteristik:					
	Bearbeiter: Freiraumplanung Stoeckl				

lfd. Nummer:	1228	Fläche: in m ²	20	Länge in m:	0
Bestandestyp:	0204 Streuobstbestand (Streuobstwiese/-weide, Obstbaumreihen)				
Charakteristik:					
	Bearbeiter: Freiraumplanung Stoeckl				
lfd. Nummer:	1229	Fläche: in m ²	20	Länge in m:	0
Bestandestyp:	0204 Streuobstbestand (Streuobstwiese/-weide, Obstbaumreihen)				
Charakteristik:					
	Bearbeiter: Freiraumplanung Stoeckl				
lfd. Nummer:	1230	Fläche: in m ²	254	Länge in m:	0
Bestandestyp:	0207 Markanter Einzelbaum				
Charakteristik:					
	Bearbeiter: Freiraumplanung Stoeckl				
lfd. Nummer:	1231	Fläche: in m ²	28	Länge in m:	0
Bestandestyp:	0204 Streuobstbestand (Streuobstwiese/-weide, Obstbaumreihen)				
Charakteristik:					
	Bearbeiter: Freiraumplanung Stoeckl				
lfd. Nummer:	1232	Fläche: in m ²	13	Länge in m:	0
Bestandestyp:	0204 Streuobstbestand (Streuobstwiese/-weide, Obstbaumreihen)				
Charakteristik:					
	Bearbeiter: Freiraumplanung Stoeckl				
lfd. Nummer:	1233	Fläche: in m ²	79	Länge in m:	0
Bestandestyp:	0204 Streuobstbestand (Streuobstwiese/-weide, Obstbaumreihen)				
Charakteristik:					
	Bearbeiter: Freiraumplanung Stoeckl				
lfd. Nummer:	1234	Fläche: in m ²	177	Länge in m:	0
Bestandestyp:	0207 Markanter Einzelbaum				
Charakteristik:					
	Bearbeiter: Freiraumplanung Stoeckl				
lfd. Nummer:	2001	Fläche: in m ²	312	Länge in m:	39
Bestandestyp:	0204 Streuobstbestand (Streuobstwiese/-weide, Obstbaumreihen)				
Charakteristik:					
	Bearbeiter: Freiraumplanung Stoeckl				
lfd. Nummer:	2002	Fläche: in m ²	540	Länge in m:	60
Bestandestyp:	0204 Streuobstbestand (Streuobstwiese/-weide, Obstbaumreihen)				
Charakteristik:					
	Bearbeiter: Freiraumplanung Stoeckl				
lfd. Nummer:	2003	Fläche: in m ²	531	Länge in m:	59
Bestandestyp:	0204 Streuobstbestand (Streuobstwiese/-weide, Obstbaumreihen)				
Charakteristik:					
	Bearbeiter: Freiraumplanung Stoeckl				
lfd. Nummer:	2004	Fläche: in m ²	266	Länge in m:	38
Bestandestyp:	0204 Streuobstbestand (Streuobstwiese/-weide, Obstbaumreihen)				
Charakteristik:					
	Bearbeiter: Freiraumplanung Stoeckl				
lfd. Nummer:	2005	Fläche: in m ²	203	Länge in m:	29
Bestandestyp:	0204 Streuobstbestand (Streuobstwiese/-weide, Obstbaumreihen)				
Charakteristik:					
	Bearbeiter: Freiraumplanung Stoeckl				

lfd. Nummer:	2006	Fläche: in m ²	154	Länge in m:	22
Bestandestyp:	0204 Streuobstbestand (Streuobstwiese/-weide, Obstbaumreihen)				
Charakteristik:	Bearbeiter: Freiraumplanung Stoeckl				
lfd. Nummer:	2007	Fläche: in m ²	273	Länge in m:	42
Bestandestyp:	0204 Streuobstbestand (Streuobstwiese/-weide, Obstbaumreihen)				
Charakteristik:	Bearbeiter: Freiraumplanung Stoeckl				
lfd. Nummer:	2008	Fläche: in m ²	364	Länge in m:	52
Bestandestyp:	0204 Streuobstbestand (Streuobstwiese/-weide, Obstbaumreihen)				
Charakteristik:	Bearbeiter: Freiraumplanung Stoeckl				
lfd. Nummer:	2009	Fläche: in m ²	260	Länge in m:	40
Bestandestyp:	0204 Streuobstbestand (Streuobstwiese/-weide, Obstbaumreihen)				
Charakteristik:	Bearbeiter: Freiraumplanung Stoeckl				
lfd. Nummer:	2010	Fläche: in m ²	763	Länge in m:	109
Bestandestyp:	0204 Streuobstbestand (Streuobstwiese/-weide, Obstbaumreihen)				
Charakteristik:	Bearbeiter: Freiraumplanung Stoeckl				
lfd. Nummer:	2011	Fläche: in m ²	182	Länge in m:	28
Bestandestyp:	0204 Streuobstbestand (Streuobstwiese/-weide, Obstbaumreihen)				
Charakteristik:	Bearbeiter: Freiraumplanung Stoeckl				
lfd. Nummer:	2012	Fläche: in m ²	336	Länge in m:	61
Bestandestyp:	0204 Streuobstbestand (Streuobstwiese/-weide, Obstbaumreihen)				
Charakteristik:	Bearbeiter: Freiraumplanung Stoeckl				
lfd. Nummer:	2013	Fläche: in m ²	315	Länge in m:	45
Bestandestyp:	0204 Streuobstbestand (Streuobstwiese/-weide, Obstbaumreihen)				
Charakteristik:	Bearbeiter: Freiraumplanung Stoeckl				
lfd. Nummer:	2014	Fläche: in m ²	45	Länge in m:	9
Bestandestyp:	0204 Streuobstbestand (Streuobstwiese/-weide, Obstbaumreihen)				
Charakteristik:	Bearbeiter: Freiraumplanung Stoeckl				
lfd. Nummer:	2015	Fläche: in m ²	528	Länge in m:	96
Bestandestyp:	0204 Streuobstbestand (Streuobstwiese/-weide, Obstbaumreihen)				
Charakteristik:	Bearbeiter: Freiraumplanung Stoeckl				
lfd. Nummer:	2016	Fläche: in m ²	792	Länge in m:	132
Bestandestyp:	0204 Streuobstbestand (Streuobstwiese/-weide, Obstbaumreihen)				
Charakteristik:	Bearbeiter: Freiraumplanung Stoeckl				
lfd. Nummer:	2017	Fläche: in m ²	570	Länge in m:	95
Bestandestyp:	0204 Streuobstbestand (Streuobstwiese/-weide, Obstbaumreihen)				
Charakteristik:	Bearbeiter: Freiraumplanung Stoeckl				

lfd. Nummer:	2018	Fläche: in m ²	330	Länge in m:	60
Bestandestyp:	0204 Streuobstbestand (Streuobstwiese/-weide, Obstbaumreihen)				
Charakteristik:					
	Bearbeiter: Freiraumplanung Stoeckl				
lfd. Nummer:	2019	Fläche: in m ²	375	Länge in m:	75
Bestandestyp:	0203 Heckenzug				
Charakteristik:					
	Bearbeiter: Freiraumplanung Stoeckl				
lfd. Nummer:	2020	Fläche: in m ²	244	Länge in m:	61
Bestandestyp:	0203 Heckenzug				
Charakteristik:					
	Bearbeiter: Freiraumplanung Stoeckl				
lfd. Nummer:	2021	Fläche: in m ²	284	Länge in m:	81
Bestandestyp:	0203 Heckenzug				
Charakteristik:					
	Bearbeiter: Freiraumplanung Stoeckl				
lfd. Nummer:	2022	Fläche: in m ²	878	Länge in m:	135
Bestandestyp:	0203 Heckenzug				
Charakteristik:					
	Bearbeiter: Freiraumplanung Stoeckl				
lfd. Nummer:	2023	Fläche: in m ²	918	Länge in m:	153
Bestandestyp:	0204 Streuobstbestand (Streuobstwiese/-weide, Obstbaumreihen)				
Charakteristik:					
	Bearbeiter: Freiraumplanung Stoeckl				
lfd. Nummer:	2024	Fläche: in m ²	210	Länge in m:	30
Bestandestyp:	0204 Streuobstbestand (Streuobstwiese/-weide, Obstbaumreihen)				
Charakteristik:					
	Bearbeiter: Freiraumplanung Stoeckl				
lfd. Nummer:	2025	Fläche: in m ²	504	Länge in m:	56
Bestandestyp:	0204 Streuobstbestand (Streuobstwiese/-weide, Obstbaumreihen)				
Charakteristik:					
	Bearbeiter: Freiraumplanung Stoeckl				
lfd. Nummer:	2026	Fläche: in m ²	224	Länge in m:	56
Bestandestyp:	0203 Heckenzug				
Charakteristik:					
	Bearbeiter: Freiraumplanung Stoeckl				
lfd. Nummer:	2027	Fläche: in m ²	259	Länge in m:	37
Bestandestyp:	0204 Streuobstbestand (Streuobstwiese/-weide, Obstbaumreihen)				
Charakteristik:					
	Bearbeiter: Freiraumplanung Stoeckl				
lfd. Nummer:	2028	Fläche: in m ²	264	Länge in m:	33
Bestandestyp:	0204 Streuobstbestand (Streuobstwiese/-weide, Obstbaumreihen)				
Charakteristik:					
	Bearbeiter: Freiraumplanung Stoeckl				
lfd. Nummer:	2029	Fläche: in m ²	133	Länge in m:	19
Bestandestyp:	0204 Streuobstbestand (Streuobstwiese/-weide, Obstbaumreihen)				
Charakteristik:					
	Bearbeiter: Freiraumplanung Stoeckl				

lfd. Nummer:	2030	Fläche: in m ²	2335	Länge in m:	467
Bestandestyp:	0203 Heckenzug				
Charakteristik:					
		Bearbeiter:	Freiraumplanung Stoeckl		
lfd. Nummer:	2031	Fläche: in m ²	180	Länge in m:	36
Bestandestyp:	0204 Streuobstbestand (Streuobstwiese/-weide, Obstbaumreihen)				
Charakteristik:					
		Bearbeiter:	Freiraumplanung Stoeckl		
lfd. Nummer:	2032	Fläche: in m ²	161	Länge in m:	23
Bestandestyp:	0204 Streuobstbestand (Streuobstwiese/-weide, Obstbaumreihen)				
Charakteristik:					
		Bearbeiter:	Freiraumplanung Stoeckl		
lfd. Nummer:	2033	Fläche: in m ²	528	Länge in m:	66
Bestandestyp:	0204 Streuobstbestand (Streuobstwiese/-weide, Obstbaumreihen)				
Charakteristik:					
		Bearbeiter:	Freiraumplanung Stoeckl		
lfd. Nummer:	2034	Fläche: in m ²	464	Länge in m:	103
Bestandestyp:	0204 Streuobstbestand (Streuobstwiese/-weide, Obstbaumreihen)				
Charakteristik:					
		Bearbeiter:	Freiraumplanung Stoeckl		
lfd. Nummer:	2035	Fläche: in m ²	2800	Länge in m:	560
Bestandestyp:	0203 Heckenzug				
Charakteristik:					
		Bearbeiter:	Freiraumplanung Stoeckl		
lfd. Nummer:	2036	Fläche: in m ²	560	Länge in m:	224
Bestandestyp:	0204 Streuobstbestand (Streuobstwiese/-weide, Obstbaumreihen)				
Charakteristik:					
		Bearbeiter:	Freiraumplanung Stoeckl		
lfd. Nummer:	2037	Fläche: in m ²	800	Länge in m:	320
Bestandestyp:	0204 Streuobstbestand (Streuobstwiese/-weide, Obstbaumreihen)				
Charakteristik:					
		Bearbeiter:	Freiraumplanung Stoeckl		
lfd. Nummer:	2038	Fläche: in m ²	1205	Länge in m:	241
Bestandestyp:	0203 Heckenzug				
Charakteristik:					
		Bearbeiter:	Freiraumplanung Stoeckl		
lfd. Nummer:	2039	Fläche: in m ²	715	Länge in m:	143
Bestandestyp:	0203 Heckenzug				
Charakteristik:					
		Bearbeiter:	Freiraumplanung Stoeckl		
lfd. Nummer:	2040	Fläche: in m ²	684	Länge in m:	76
Bestandestyp:	0204 Streuobstbestand (Streuobstwiese/-weide, Obstbaumreihen)				
Charakteristik:					
		Bearbeiter:	Freiraumplanung Stoeckl		
lfd. Nummer:	2041	Fläche: in m ²	882	Länge in m:	126
Bestandestyp:	0204 Streuobstbestand (Streuobstwiese/-weide, Obstbaumreihen)				
Charakteristik:					
		Bearbeiter:	Freiraumplanung Stoeckl		

lfd. Nummer:	2042	Fläche: in m ²	184	Länge in m:	23
Bestandestyp:	0204 Streuobstbestand (Streuobstwiese/-weide, Obstbaumreihen)				
Charakteristik:					
	Bearbeiter: Freiraumplanung Stoeckl				
lfd. Nummer:	2043	Fläche: in m ²	60	Länge in m:	24
Bestandestyp:	0203 Heckenzug				
Charakteristik:					
	Bearbeiter: Freiraumplanung Stoeckl				
lfd. Nummer:	2044	Fläche: in m ²	411	Länge in m:	137
Bestandestyp:	0203 Heckenzug				
Charakteristik:					
	Bearbeiter: Freiraumplanung Stoeckl				
lfd. Nummer:	2045	Fläche: in m ²	148	Länge in m:	37
Bestandestyp:	0204 Streuobstbestand (Streuobstwiese/-weide, Obstbaumreihen)				
Charakteristik:					
	Bearbeiter: Freiraumplanung Stoeckl				
lfd. Nummer:	2046	Fläche: in m ²	452	Länge in m:	113
Bestandestyp:	0203 Heckenzug				
Charakteristik:					
	Bearbeiter: Freiraumplanung Stoeckl				
lfd. Nummer:	2047	Fläche: in m ²	266	Länge in m:	38
Bestandestyp:	0203 Heckenzug				
Charakteristik:					
	Bearbeiter: Freiraumplanung Stoeckl				
lfd. Nummer:	2048	Fläche: in m ²	400	Länge in m:	80
Bestandestyp:	0203 Heckenzug				
Charakteristik:					
	Bearbeiter: Freiraumplanung Stoeckl				
lfd. Nummer:	2049	Fläche: in m ²	112	Länge in m:	14
Bestandestyp:	0204 Streuobstbestand (Streuobstwiese/-weide, Obstbaumreihen)				
Charakteristik:					
	Bearbeiter: Freiraumplanung Stoeckl				
lfd. Nummer:	2050	Fläche: in m ²	234	Länge in m:	26
Bestandestyp:	0204 Streuobstbestand (Streuobstwiese/-weide, Obstbaumreihen)				
Charakteristik:					
	Bearbeiter: Freiraumplanung Stoeckl				
lfd. Nummer:	2051	Fläche: in m ²	192	Länge in m:	32
Bestandestyp:	0204 Streuobstbestand (Streuobstwiese/-weide, Obstbaumreihen)				
Charakteristik:					
	Bearbeiter: Freiraumplanung Stoeckl				
lfd. Nummer:	2052	Fläche: in m ²	462	Länge in m:	42
Bestandestyp:	0204 Streuobstbestand (Streuobstwiese/-weide, Obstbaumreihen)				
Charakteristik:					
	Bearbeiter: Freiraumplanung Stoeckl				
lfd. Nummer:	2053	Fläche: in m ²	215	Länge in m:	43
Bestandestyp:	0204 Streuobstbestand (Streuobstwiese/-weide, Obstbaumreihen)				
Charakteristik:					
	Bearbeiter: Freiraumplanung Stoeckl				

lfd. Nummer:	2054	Fläche: in m ²	90	Länge in m:	15
Bestandestyp:	0204 Streuobstbestand (Streuobstwiese/-weide, Obstbaumreihen)				
Charakteristik:					
	Bearbeiter: Freiraumplanung Stoeckl				
lfd. Nummer:	2055	Fläche: in m ²	145	Länge in m:	17
Bestandestyp:	0204 Streuobstbestand (Streuobstwiese/-weide, Obstbaumreihen)				
Charakteristik:					
	Bearbeiter: Freiraumplanung Stoeckl				
lfd. Nummer:	2056	Fläche: in m ²	28	Länge in m:	14
Bestandestyp:	0203 Heckenzug				
Charakteristik:					
	Bearbeiter: Freiraumplanung Stoeckl				
lfd. Nummer:	2057	Fläche: in m ²	156	Länge in m:	39
Bestandestyp:	0203 Heckenzug				
Charakteristik:					
	Bearbeiter: Freiraumplanung Stoeckl				
lfd. Nummer:	2058	Fläche: in m ²	148	Länge in m:	37
Bestandestyp:	0203 Heckenzug				
Charakteristik:					
	Bearbeiter: Freiraumplanung Stoeckl				
lfd. Nummer:	2059	Fläche: in m ²	60	Länge in m:	15
Bestandestyp:	0203 Heckenzug				
Charakteristik:					
	Bearbeiter: Freiraumplanung Stoeckl				
lfd. Nummer:	2060	Fläche: in m ²	108	Länge in m:	27
Bestandestyp:	030303 Sukzessionsfläche von frischem artenreichem Magergrünland				
Charakteristik:	frische Wiesenbrach mit Schwarzerlenanflug bis 2m Höhe; Krautschicht: Mädesüß, Brennessel, Knäuelgras; eher artenarm und nährstoffreich				
	Bearbeiter: Freiraumplanung Stoeckl				
lfd. Nummer:	2061	Fläche: in m ²	280	Länge in m:	43
Bestandestyp:	0204 Streuobstbestand (Streuobstwiese/-weide, Obstbaumreihen)				
Charakteristik:					
	Bearbeiter: Freiraumplanung Stoeckl				
lfd. Nummer:	2062	Fläche: in m ²	119	Länge in m:	17
Bestandestyp:	0204 Streuobstbestand (Streuobstwiese/-weide, Obstbaumreihen)				
Charakteristik:					
	Bearbeiter: Freiraumplanung Stoeckl				
lfd. Nummer:	2063	Fläche: in m ²	451	Länge in m:	41
Bestandestyp:	0204 Streuobstbestand (Streuobstwiese/-weide, Obstbaumreihen)				
Charakteristik:					
	Bearbeiter: Freiraumplanung Stoeckl				
lfd. Nummer:	2064	Fläche: in m ²	324	Länge in m:	54
Bestandestyp:	0203 Heckenzug				
Charakteristik:					
	Bearbeiter: Freiraumplanung Stoeckl				
lfd. Nummer:	2065	Fläche: in m ²	61	Länge in m:	11
Bestandestyp:	0204 Streuobstbestand (Streuobstwiese/-weide, Obstbaumreihen)				
Charakteristik:					
	Bearbeiter: Freiraumplanung Stoeckl				

lfd. Nummer:	2066	Fläche: in m ²	75	Länge in m:	15
Bestandestyp:	0204 Streuobstbestand (Streuobstwiese/-weide, Obstbaumreihen)				
Charakteristik:	Bearbeiter: Freiraumplanung Stoeckl				
lfd. Nummer:	2067	Fläche: in m ²	41	Länge in m:	9
Bestandestyp:	0204 Streuobstbestand (Streuobstwiese/-weide, Obstbaumreihen)				
Charakteristik:	Bearbeiter: Freiraumplanung Stoeckl				
lfd. Nummer:	2068	Fläche: in m ²	468	Länge in m:	52
Bestandestyp:	0204 Streuobstbestand (Streuobstwiese/-weide, Obstbaumreihen)				
Charakteristik:	Bearbeiter: Freiraumplanung Stoeckl				
lfd. Nummer:	2069	Fläche: in m ²	110	Länge in m:	44
Bestandestyp:	0203 Heckenzug				
Charakteristik:	Bearbeiter: Freiraumplanung Stoeckl				
lfd. Nummer:	2070	Fläche: in m ²	820	Länge in m:	149
Bestandestyp:	0203 Heckenzug				
Charakteristik:	Bearbeiter: Freiraumplanung Stoeckl				
lfd. Nummer:	2071	Fläche: in m ²	360	Länge in m:	40
Bestandestyp:	0204 Streuobstbestand (Streuobstwiese/-weide, Obstbaumreihen)				
Charakteristik:	Bearbeiter: Freiraumplanung Stoeckl				
lfd. Nummer:	2072	Fläche: in m ²	175	Länge in m:	35
Bestandestyp:	0204 Streuobstbestand (Streuobstwiese/-weide, Obstbaumreihen)				
Charakteristik:	Bearbeiter: Freiraumplanung Stoeckl				
lfd. Nummer:	2073	Fläche: in m ²	85	Länge in m:	13
Bestandestyp:	0204 Streuobstbestand (Streuobstwiese/-weide, Obstbaumreihen)				
Charakteristik:	Bearbeiter: Freiraumplanung Stoeckl				
lfd. Nummer:	2074	Fläche: in m ²	306	Länge in m:	34
Bestandestyp:	0204 Streuobstbestand (Streuobstwiese/-weide, Obstbaumreihen)				
Charakteristik:	Bearbeiter: Freiraumplanung Stoeckl				
lfd. Nummer:	2075	Fläche: in m ²	475	Länge in m:	50
Bestandestyp:	0204 Streuobstbestand (Streuobstwiese/-weide, Obstbaumreihen)				
Charakteristik:	Bearbeiter: Freiraumplanung Stoeckl				
lfd. Nummer:	2076	Fläche: in m ²	440	Länge in m:	55
Bestandestyp:	0204 Streuobstbestand (Streuobstwiese/-weide, Obstbaumreihen)				
Charakteristik:	Bearbeiter: Freiraumplanung Stoeckl				
lfd. Nummer:	2077	Fläche: in m ²	1179	Länge in m:	131
Bestandestyp:	0204 Streuobstbestand (Streuobstwiese/-weide, Obstbaumreihen)				
Charakteristik:	Bearbeiter: Freiraumplanung Stoeckl				

lfd. Nummer:	2078	Fläche: in m ²	225	Länge in m:	30
Bestandestyp:	0204 Streuobstbestand (Streuobstwiese/-weide, Obstbaumreihen)				
Charakteristik:	Bearbeiter: Freiraumplanung Stoeckl				
lfd. Nummer:	2079	Fläche: in m ²	215	Länge in m:	33
Bestandestyp:	0204 Streuobstbestand (Streuobstwiese/-weide, Obstbaumreihen)				
Charakteristik:	Bearbeiter: Freiraumplanung Stoeckl				
lfd. Nummer:	2080	Fläche: in m ²	638	Länge in m:	58
Bestandestyp:	0204 Streuobstbestand (Streuobstwiese/-weide, Obstbaumreihen)				
Charakteristik:	Bearbeiter: Freiraumplanung Stoeckl				
lfd. Nummer:	2081	Fläche: in m ²	296	Länge in m:	37
Bestandestyp:	0204 Streuobstbestand (Streuobstwiese/-weide, Obstbaumreihen)				
Charakteristik:	Bearbeiter: Freiraumplanung Stoeckl				
lfd. Nummer:	2082	Fläche: in m ²	182	Länge in m:	26
Bestandestyp:	0204 Streuobstbestand (Streuobstwiese/-weide, Obstbaumreihen)				
Charakteristik:	Bearbeiter: Freiraumplanung Stoeckl				
lfd. Nummer:	2083	Fläche: in m ²	315	Länge in m:	42
Bestandestyp:	0204 Streuobstbestand (Streuobstwiese/-weide, Obstbaumreihen)				
Charakteristik:	Bearbeiter: Freiraumplanung Stoeckl				
lfd. Nummer:	2084	Fläche: in m ²	217	Länge in m:	31
Bestandestyp:	0204 Streuobstbestand (Streuobstwiese/-weide, Obstbaumreihen)				
Charakteristik:	Bearbeiter: Freiraumplanung Stoeckl				
lfd. Nummer:	2085	Fläche: in m ²	686	Länge in m:	98
Bestandestyp:	0204 Streuobstbestand (Streuobstwiese/-weide, Obstbaumreihen)				
Charakteristik:	Bearbeiter: Freiraumplanung Stoeckl				
lfd. Nummer:	2086	Fläche: in m ²	1164	Länge in m:	194
Bestandestyp:	0203 Heckenzug				
Charakteristik:	Bearbeiter: Freiraumplanung Stoeckl				
lfd. Nummer:	2087	Fläche: in m ²	267	Länge in m:	89
Bestandestyp:	0203 Heckenzug				
Charakteristik:	Bearbeiter: Freiraumplanung Stoeckl				
lfd. Nummer:	2088	Fläche: in m ²	306	Länge in m:	47
Bestandestyp:	0204 Streuobstbestand (Streuobstwiese/-weide, Obstbaumreihen)				
Charakteristik:	Bearbeiter: Freiraumplanung Stoeckl				
lfd. Nummer:	2089	Fläche: in m ²	45	Länge in m:	18
Bestandestyp:	0203 Heckenzug				
Charakteristik:	Bearbeiter: Freiraumplanung Stoeckl				

lfd. Nummer:	2090	Fläche: in m ²	72	Länge in m:	24
Bestandestyp:	0203 Heckenzug				
Charakteristik:					
		Bearbeiter:	Freiraumplanung Stoeckl		
lfd. Nummer:	2091	Fläche: in m ²	168	Länge in m:	28
Bestandestyp:	0204 Streuobstbestand (Streuobstwiese/-weide, Obstbaumreihen)				
Charakteristik:					
		Bearbeiter:	Freiraumplanung Stoeckl		
lfd. Nummer:	2092	Fläche: in m ²	98	Länge in m:	14
Bestandestyp:	0204 Streuobstbestand (Streuobstwiese/-weide, Obstbaumreihen)				
Charakteristik:					
		Bearbeiter:	Freiraumplanung Stoeckl		
lfd. Nummer:	2093	Fläche: in m ²	130	Länge in m:	20
Bestandestyp:	0204 Streuobstbestand (Streuobstwiese/-weide, Obstbaumreihen)				
Charakteristik:					
		Bearbeiter:	Freiraumplanung Stoeckl		
lfd. Nummer:	2094	Fläche: in m ²	300	Länge in m:	75
Bestandestyp:	0203 Heckenzug				
Charakteristik:					
		Bearbeiter:	Freiraumplanung Stoeckl		
lfd. Nummer:	2095	Fläche: in m ²	156	Länge in m:	24
Bestandestyp:	0204 Streuobstbestand (Streuobstwiese/-weide, Obstbaumreihen)				
Charakteristik:					
		Bearbeiter:	Freiraumplanung Stoeckl		
lfd. Nummer:	2096	Fläche: in m ²	351	Länge in m:	54
Bestandestyp:	0204 Streuobstbestand (Streuobstwiese/-weide, Obstbaumreihen)				
Charakteristik:					
		Bearbeiter:	Freiraumplanung Stoeckl		
lfd. Nummer:	2097	Fläche: in m ²	621	Länge in m:	73
Bestandestyp:	0204 Streuobstbestand (Streuobstwiese/-weide, Obstbaumreihen)				
Charakteristik:					
		Bearbeiter:	Freiraumplanung Stoeckl		
lfd. Nummer:	2098	Fläche: in m ²	1344	Länge in m:	168
Bestandestyp:	0204 Streuobstbestand (Streuobstwiese/-weide, Obstbaumreihen)				
Charakteristik:					
		Bearbeiter:	Freiraumplanung Stoeckl		
lfd. Nummer:	2099	Fläche: in m ²	1696	Länge in m:	212
Bestandestyp:	0204 Streuobstbestand (Streuobstwiese/-weide, Obstbaumreihen)				
Charakteristik:					
		Bearbeiter:	Freiraumplanung Stoeckl		
lfd. Nummer:	2100	Fläche: in m ²	1211	Länge in m:	173
Bestandestyp:	0204 Streuobstbestand (Streuobstwiese/-weide, Obstbaumreihen)				
Charakteristik:					
		Bearbeiter:	Freiraumplanung Stoeckl		
lfd. Nummer:	2101	Fläche: in m ²	288	Länge in m:	36
Bestandestyp:	0204 Streuobstbestand (Streuobstwiese/-weide, Obstbaumreihen)				
Charakteristik:					
		Bearbeiter:	Freiraumplanung Stoeckl		

lfd. Nummer:	2102	Fläche: in m ²	108	Länge in m:	12
Bestandestyp:	0204 Streuobstbestand (Streuobstwiese/-weide, Obstbaumreihen)				
Charakteristik:	Bearbeiter: Freiraumplanung Stoeckl				
lfd. Nummer:	2103	Fläche: in m ²	708	Länge in m:	118
Bestandestyp:	0204 Streuobstbestand (Streuobstwiese/-weide, Obstbaumreihen)				
Charakteristik:	Bearbeiter: Freiraumplanung Stoeckl				
lfd. Nummer:	2104	Fläche: in m ²	152	Länge in m:	19
Bestandestyp:	0204 Streuobstbestand (Streuobstwiese/-weide, Obstbaumreihen)				
Charakteristik:	Bearbeiter: Freiraumplanung Stoeckl				
lfd. Nummer:	2105	Fläche: in m ²	96	Länge in m:	12
Bestandestyp:	0204 Streuobstbestand (Streuobstwiese/-weide, Obstbaumreihen)				
Charakteristik:	Bearbeiter: Freiraumplanung Stoeckl				
lfd. Nummer:	2106	Fläche: in m ²	140	Länge in m:	20
Bestandestyp:	0204 Streuobstbestand (Streuobstwiese/-weide, Obstbaumreihen)				
Charakteristik:	Bearbeiter: Freiraumplanung Stoeckl				
lfd. Nummer:	2107	Fläche: in m ²	830	Länge in m:	83
Bestandestyp:	0204 Streuobstbestand (Streuobstwiese/-weide, Obstbaumreihen)				
Charakteristik:	Bearbeiter: Freiraumplanung Stoeckl				
lfd. Nummer:	2108	Fläche: in m ²	119	Länge in m:	17
Bestandestyp:	0204 Streuobstbestand (Streuobstwiese/-weide, Obstbaumreihen)				
Charakteristik:	Bearbeiter: Freiraumplanung Stoeckl				
lfd. Nummer:	2109	Fläche: in m ²	185	Länge in m:	37
Bestandestyp:	0204 Streuobstbestand (Streuobstwiese/-weide, Obstbaumreihen)				
Charakteristik:	Bearbeiter: Freiraumplanung Stoeckl				
lfd. Nummer:	2110	Fläche: in m ²	800	Länge in m:	100
Bestandestyp:	0204 Streuobstbestand (Streuobstwiese/-weide, Obstbaumreihen)				
Charakteristik:	Bearbeiter: Freiraumplanung Stoeckl				
lfd. Nummer:	2111	Fläche: in m ²	336	Länge in m:	48
Bestandestyp:	0204 Streuobstbestand (Streuobstwiese/-weide, Obstbaumreihen)				
Charakteristik:	Bearbeiter: Freiraumplanung Stoeckl				
lfd. Nummer:	2112	Fläche: in m ²	91	Länge in m:	26
Bestandestyp:	0203 Heckenzug				
Charakteristik:	Bearbeiter: Freiraumplanung Stoeckl				
lfd. Nummer:	2113	Fläche: in m ²	42	Länge in m:	14
Bestandestyp:	0203 Heckenzug				
Charakteristik:	Bearbeiter: Freiraumplanung Stoeckl				

lfd. Nummer:	2114	Fläche: in m ²	126	Länge in m:	21
Bestandestyp:	0204 Streuobstbestand (Streuobstwiese/-weide, Obstbaumreihen)				
Charakteristik:					
	Bearbeiter: Freiraumplanung Stoeckl				
lfd. Nummer:	2115	Fläche: in m ²	1029	Länge in m:	147
Bestandestyp:	0203 Heckenzug				
Charakteristik:					
	Bearbeiter: Freiraumplanung Stoeckl				
lfd. Nummer:	2116	Fläche: in m ²	160	Länge in m:	40
Bestandestyp:	0204 Streuobstbestand (Streuobstwiese/-weide, Obstbaumreihen)				
Charakteristik:					
	Bearbeiter: Freiraumplanung Stoeckl				
lfd. Nummer:	2117	Fläche: in m ²	147	Länge in m:	42
Bestandestyp:	0204 Streuobstbestand (Streuobstwiese/-weide, Obstbaumreihen)				
Charakteristik:					
	Bearbeiter: Freiraumplanung Stoeckl				
lfd. Nummer:	2118	Fläche: in m ²	144	Länge in m:	16
Bestandestyp:	0204 Streuobstbestand (Streuobstwiese/-weide, Obstbaumreihen)				
Charakteristik:					
	Bearbeiter: Freiraumplanung Stoeckl				
lfd. Nummer:	2119	Fläche: in m ²	128	Länge in m:	16
Bestandestyp:	0204 Streuobstbestand (Streuobstwiese/-weide, Obstbaumreihen)				
Charakteristik:					
	Bearbeiter: Freiraumplanung Stoeckl				
lfd. Nummer:	2120	Fläche: in m ²	88	Länge in m:	22
Bestandestyp:	0203 Heckenzug				
Charakteristik:					
	Bearbeiter: Freiraumplanung Stoeckl				
lfd. Nummer:	2121	Fläche: in m ²	76	Länge in m:	19
Bestandestyp:	0203 Heckenzug				
Charakteristik:					
	Bearbeiter: Freiraumplanung Stoeckl				
lfd. Nummer:	2122	Fläche: in m ²	464	Länge in m:	29
Bestandestyp:	0204 Streuobstbestand (Streuobstwiese/-weide, Obstbaumreihen)				
Charakteristik:					
	Bearbeiter: Freiraumplanung Stoeckl				
lfd. Nummer:	2123	Fläche: in m ²	492	Länge in m:	82
Bestandestyp:	0203 Heckenzug				
Charakteristik:					
	Bearbeiter: Freiraumplanung Stoeckl				
lfd. Nummer:	2124	Fläche: in m ²	91	Länge in m:	26
Bestandestyp:	0203 Heckenzug				
Charakteristik:					
	Bearbeiter: Freiraumplanung Stoeckl				
lfd. Nummer:	2125	Fläche: in m ²	432	Länge in m:	48
Bestandestyp:	0204 Streuobstbestand (Streuobstwiese/-weide, Obstbaumreihen)				
Charakteristik:					
	Bearbeiter: Freiraumplanung Stoeckl				

lfd. Nummer:	2126	Fläche: in m ²	750	Länge in m:	75
Bestandestyp:	0204 Streuobstbestand (Streuobstwiese/-weide, Obstbaumreihen)				
Charakteristik:					
	Bearbeiter: Freiraumplanung Stoeckl				
lfd. Nummer:	2127	Fläche: in m ²	224	Länge in m:	32
Bestandestyp:	0204 Streuobstbestand (Streuobstwiese/-weide, Obstbaumreihen)				
Charakteristik:					
	Bearbeiter: Freiraumplanung Stoeckl				
lfd. Nummer:	2128	Fläche: in m ²	98	Länge in m:	14
Bestandestyp:	0204 Streuobstbestand (Streuobstwiese/-weide, Obstbaumreihen)				
Charakteristik:					
	Bearbeiter: Freiraumplanung Stoeckl				
lfd. Nummer:	2129	Fläche: in m ²	140	Länge in m:	35
Bestandestyp:	0206 Baumreihe, Allee				
Charakteristik:					
	Bearbeiter: Freiraumplanung Stoeckl				
lfd. Nummer:	2130	Fläche: in m ²	130	Länge in m:	26
Bestandestyp:	0204 Streuobstbestand (Streuobstwiese/-weide, Obstbaumreihen)				
Charakteristik:					
	Bearbeiter: Freiraumplanung Stoeckl				
lfd. Nummer:	2131	Fläche: in m ²	462	Länge in m:	42
Bestandestyp:	0204 Streuobstbestand (Streuobstwiese/-weide, Obstbaumreihen)				
Charakteristik:					
	Bearbeiter: Freiraumplanung Stoeckl				
lfd. Nummer:	2132	Fläche: in m ²	260	Länge in m:	26
Bestandestyp:	0204 Streuobstbestand (Streuobstwiese/-weide, Obstbaumreihen)				
Charakteristik:					
	Bearbeiter: Freiraumplanung Stoeckl				
lfd. Nummer:	2133	Fläche: in m ²	1810	Länge in m:	329
Bestandestyp:	0203 Heckenzug				
Charakteristik:					
	Bearbeiter: Freiraumplanung Stoeckl				
lfd. Nummer:	2134	Fläche: in m ²	482	Länge in m:	107
Bestandestyp:	0203 Heckenzug				
Charakteristik:					
	Bearbeiter: Freiraumplanung Stoeckl				
lfd. Nummer:	2135	Fläche: in m ²	217	Länge in m:	31
Bestandestyp:	0204 Streuobstbestand (Streuobstwiese/-weide, Obstbaumreihen)				
Charakteristik:					
	Bearbeiter: Freiraumplanung Stoeckl				
lfd. Nummer:	2136	Fläche: in m ²	99	Länge in m:	11
Bestandestyp:	0204 Streuobstbestand (Streuobstwiese/-weide, Obstbaumreihen)				
Charakteristik:					
	Bearbeiter: Freiraumplanung Stoeckl				
lfd. Nummer:	2137	Fläche: in m ²	432	Länge in m:	48
Bestandestyp:	0204 Streuobstbestand (Streuobstwiese/-weide, Obstbaumreihen)				
Charakteristik:					
	Bearbeiter: Freiraumplanung Stoeckl				

lfd. Nummer:	2138	Fläche: in m ²	1241	Länge in m:	146
Bestandestyp:	0204 Streuobstbestand (Streuobstwiese/-weide, Obstbaumreihen)				
Charakteristik:					
	Bearbeiter: Freiraumplanung Stoeckl				
lfd. Nummer:	2139	Fläche: in m ²	245	Länge in m:	35
Bestandestyp:	0204 Streuobstbestand (Streuobstwiese/-weide, Obstbaumreihen)				
Charakteristik:					
	Bearbeiter: Freiraumplanung Stoeckl				
lfd. Nummer:	2140	Fläche: in m ²	480	Länge in m:	60
Bestandestyp:	0204 Streuobstbestand (Streuobstwiese/-weide, Obstbaumreihen)				
Charakteristik:					
	Bearbeiter: Freiraumplanung Stoeckl				
lfd. Nummer:	2141	Fläche: in m ²	161	Länge in m:	23
Bestandestyp:	0204 Streuobstbestand (Streuobstwiese/-weide, Obstbaumreihen)				
Charakteristik:					
	Bearbeiter: Freiraumplanung Stoeckl				
lfd. Nummer:	2142	Fläche: in m ²	287	Länge in m:	41
Bestandestyp:	0204 Streuobstbestand (Streuobstwiese/-weide, Obstbaumreihen)				
Charakteristik:					
	Bearbeiter: Freiraumplanung Stoeckl				
lfd. Nummer:	2143	Fläche: in m ²	333	Länge in m:	37
Bestandestyp:	0204 Streuobstbestand (Streuobstwiese/-weide, Obstbaumreihen)				
Charakteristik:					
	Bearbeiter: Freiraumplanung Stoeckl				
lfd. Nummer:	2144	Fläche: in m ²	161	Länge in m:	23
Bestandestyp:	0204 Streuobstbestand (Streuobstwiese/-weide, Obstbaumreihen)				
Charakteristik:					
	Bearbeiter: Freiraumplanung Stoeckl				
lfd. Nummer:	2145	Fläche: in m ²	348	Länge in m:	58
Bestandestyp:	0204 Streuobstbestand (Streuobstwiese/-weide, Obstbaumreihen)				
Charakteristik:					
	Bearbeiter: Freiraumplanung Stoeckl				
lfd. Nummer:	2146	Fläche: in m ²	62	Länge in m:	31
Bestandestyp:	0203 Heckenzug				
Charakteristik:					
	Bearbeiter: Freiraumplanung Stoeckl				
lfd. Nummer:	2147	Fläche: in m ²	92	Länge in m:	23
Bestandestyp:	0204 Streuobstbestand (Streuobstwiese/-weide, Obstbaumreihen)				
Charakteristik:					
	Bearbeiter: Freiraumplanung Stoeckl				
lfd. Nummer:	2148	Fläche: in m ²	72	Länge in m:	16
Bestandestyp:	0204 Streuobstbestand (Streuobstwiese/-weide, Obstbaumreihen)				
Charakteristik:					
	Bearbeiter: Freiraumplanung Stoeckl				
lfd. Nummer:	2149	Fläche: in m ²	520	Länge in m:	52
Bestandestyp:	0204 Streuobstbestand (Streuobstwiese/-weide, Obstbaumreihen)				
Charakteristik:					
	Bearbeiter: Freiraumplanung Stoeckl				

lfd. Nummer:	2150	Fläche: in m ²	798	Länge in m:	84
Bestandestyp:	0204 Streuobstbestand (Streuobstwiese/-weide, Obstbaumreihen)				
Charakteristik:					
	Bearbeiter: Freiraumplanung Stoeckl				
lfd. Nummer:	2151	Fläche: in m ²	324	Länge in m:	36
Bestandestyp:	0204 Streuobstbestand (Streuobstwiese/-weide, Obstbaumreihen)				
Charakteristik:					
	Bearbeiter: Freiraumplanung Stoeckl				
lfd. Nummer:	2152	Fläche: in m ²	522	Länge in m:	116
Bestandestyp:	0203 Heckenzug				
Charakteristik:					
	Bearbeiter: Freiraumplanung Stoeckl				
lfd. Nummer:	2153	Fläche: in m ²	70	Länge in m:	20
Bestandestyp:	0203 Heckenzug				
Charakteristik:					
	Bearbeiter: Freiraumplanung Stoeckl				
lfd. Nummer:	2154	Fläche: in m ²	63	Länge in m:	18
Bestandestyp:	0203 Heckenzug				
Charakteristik:					
	Bearbeiter: Freiraumplanung Stoeckl				
lfd. Nummer:	2155	Fläche: in m ²	46	Länge in m:	23
Bestandestyp:	0203 Heckenzug				
Charakteristik:					
	Bearbeiter: Freiraumplanung Stoeckl				
lfd. Nummer:	2156	Fläche: in m ²	143	Länge in m:	26
Bestandestyp:	0204 Streuobstbestand (Streuobstwiese/-weide, Obstbaumreihen)				
Charakteristik:					
	Bearbeiter: Freiraumplanung Stoeckl				
lfd. Nummer:	2157	Fläche: in m ²	343	Länge in m:	49
Bestandestyp:	0204 Streuobstbestand (Streuobstwiese/-weide, Obstbaumreihen)				
Charakteristik:					
	Bearbeiter: Freiraumplanung Stoeckl				
lfd. Nummer:	2158	Fläche: in m ²	311	Länge in m:	69
Bestandestyp:	0203 Heckenzug				
Charakteristik:					
	Bearbeiter: Freiraumplanung Stoeckl				
lfd. Nummer:	2159	Fläche: in m ²	130	Länge in m:	26
Bestandestyp:	0204 Streuobstbestand (Streuobstwiese/-weide, Obstbaumreihen)				
Charakteristik:					
	Bearbeiter: Freiraumplanung Stoeckl				
lfd. Nummer:	2160	Fläche: in m ²	225	Länge in m:	25
Bestandestyp:	0206 Baumreihe, Allee				
Charakteristik:					
	Bearbeiter: Freiraumplanung Stoeckl				
lfd. Nummer:	2161	Fläche: in m ²	270	Länge in m:	90
Bestandestyp:	0203 Heckenzug				
Charakteristik:					
	Bearbeiter: Freiraumplanung Stoeckl				

lfd. Nummer:	2162	Fläche: in m ²	308	Länge in m:	88
Bestandestyp:	0203 Heckenzug				
Charakteristik:					
		Bearbeiter:	Freiraumplanung Stoeckl		
lfd. Nummer:	2163	Fläche: in m ²	216	Länge in m:	54
Bestandestyp:	0203 Heckenzug				
Charakteristik:					
		Bearbeiter:	Freiraumplanung Stoeckl		
lfd. Nummer:	2164	Fläche: in m ²	436	Länge in m:	109
Bestandestyp:	0203 Heckenzug				
Charakteristik:					
		Bearbeiter:	Freiraumplanung Stoeckl		
lfd. Nummer:	2165	Fläche: in m ²	660	Länge in m:	132
Bestandestyp:	0203 Heckenzug				
Charakteristik:					
		Bearbeiter:	Freiraumplanung Stoeckl		
lfd. Nummer:	2166	Fläche: in m ²	143	Länge in m:	13
Bestandestyp:	0206 Baumreihe, Allee				
Charakteristik:					
		Bearbeiter:	Freiraumplanung Stoeckl		
lfd. Nummer:	2167	Fläche: in m ²	17	Länge in m:	17
Bestandestyp:	0203 Heckenzug				
Charakteristik:					
		Bearbeiter:	Freiraumplanung Stoeckl		
lfd. Nummer:	2168	Fläche: in m ²	2080	Länge in m:	208
Bestandestyp:	0206 Baumreihe, Allee				
Charakteristik:					
		Bearbeiter:	Freiraumplanung Stoeckl		
lfd. Nummer:	2169	Fläche: in m ²	903	Länge in m:	129
Bestandestyp:	0204 Streuobstbestand (Streuobstwiese/-weide, Obstbaumreihen)				
Charakteristik:					
		Bearbeiter:	Freiraumplanung Stoeckl		
lfd. Nummer:	2170	Fläche: in m ²	330	Länge in m:	66
Bestandestyp:	0203 Heckenzug				
Charakteristik:					
		Bearbeiter:	Freiraumplanung Stoeckl		
lfd. Nummer:	2171	Fläche: in m ²	1050	Länge in m:	75
Bestandestyp:	0206 Baumreihe, Allee				
Charakteristik:					
		Bearbeiter:	Freiraumplanung Stoeckl		
lfd. Nummer:	2172	Fläche: in m ²	240	Länge in m:	80
Bestandestyp:	0203 Heckenzug				
Charakteristik:					
		Bearbeiter:	Freiraumplanung Stoeckl		
lfd. Nummer:	2173	Fläche: in m ²	103	Länge in m:	41
Bestandestyp:	0203 Heckenzug				
Charakteristik:					
		Bearbeiter:	Freiraumplanung Stoeckl		

lfd. Nummer:	2174	Fläche: in m ²	56	Länge in m:	14
Bestandestyp:	0203 Heckenzug				
Charakteristik:					
		Bearbeiter:	Freiraumplanung Stoeckl		
lfd. Nummer:	2175	Fläche: in m ²	265	Länge in m:	53
Bestandestyp:	0203 Heckenzug				
Charakteristik:					
		Bearbeiter:	Freiraumplanung Stoeckl		
lfd. Nummer:	2176	Fläche: in m ²	120	Länge in m:	20
Bestandestyp:	0204 Streuobstbestand (Streuobstwiese/-weide, Obstbaumreihen)				
Charakteristik:					
		Bearbeiter:	Freiraumplanung Stoeckl		
lfd. Nummer:	2177	Fläche: in m ²	325	Länge in m:	65
Bestandestyp:	0204 Streuobstbestand (Streuobstwiese/-weide, Obstbaumreihen)				
Charakteristik:					
		Bearbeiter:	Freiraumplanung Stoeckl		
lfd. Nummer:	2178	Fläche: in m ²	763	Länge in m:	109
Bestandestyp:	0204 Streuobstbestand (Streuobstwiese/-weide, Obstbaumreihen)				
Charakteristik:					
		Bearbeiter:	Freiraumplanung Stoeckl		
lfd. Nummer:	2179	Fläche: in m ²	85	Länge in m:	17
Bestandestyp:	0204 Streuobstbestand (Streuobstwiese/-weide, Obstbaumreihen)				
Charakteristik:					
		Bearbeiter:	Freiraumplanung Stoeckl		
lfd. Nummer:	2180	Fläche: in m ²	880	Länge in m:	80
Bestandestyp:	0204 Streuobstbestand (Streuobstwiese/-weide, Obstbaumreihen)				
Charakteristik:					
		Bearbeiter:	Freiraumplanung Stoeckl		
lfd. Nummer:	2181	Fläche: in m ²	128	Länge in m:	15
Bestandestyp:	0204 Streuobstbestand (Streuobstwiese/-weide, Obstbaumreihen)				
Charakteristik:					
		Bearbeiter:	Freiraumplanung Stoeckl		
lfd. Nummer:	2182	Fläche: in m ²	264	Länge in m:	31
Bestandestyp:	0204 Streuobstbestand (Streuobstwiese/-weide, Obstbaumreihen)				
Charakteristik:					
		Bearbeiter:	Freiraumplanung Stoeckl		
lfd. Nummer:	2183	Fläche: in m ²	200	Länge in m:	100
Bestandestyp:	0203 Heckenzug				
Charakteristik:					
		Bearbeiter:	Freiraumplanung Stoeckl		
lfd. Nummer:	2184	Fläche: in m ²	332	Länge in m:	39
Bestandestyp:	0204 Streuobstbestand (Streuobstwiese/-weide, Obstbaumreihen)				
Charakteristik:					
		Bearbeiter:	Freiraumplanung Stoeckl		
lfd. Nummer:	2185	Fläche: in m ²	650	Länge in m:	65
Bestandestyp:	0204 Streuobstbestand (Streuobstwiese/-weide, Obstbaumreihen)				
Charakteristik:					
		Bearbeiter:	Freiraumplanung Stoeckl		

lfd. Nummer:	2186	Fläche: in m ²	147	Länge in m:	21
Bestandestyp:	0204 Streuobstbestand (Streuobstwiese/-weide, Obstbaumreihen)				
Charakteristik:					
	Bearbeiter: Freiraumplanung Stoeckl				
lfd. Nummer:	2187	Fläche: in m ²	504	Länge in m:	72
Bestandestyp:	0204 Streuobstbestand (Streuobstwiese/-weide, Obstbaumreihen)				
Charakteristik:					
	Bearbeiter: Freiraumplanung Stoeckl				
lfd. Nummer:	2188	Fläche: in m ²	179	Länge in m:	21
Bestandestyp:	0204 Streuobstbestand (Streuobstwiese/-weide, Obstbaumreihen)				
Charakteristik:					
	Bearbeiter: Freiraumplanung Stoeckl				
lfd. Nummer:	2189	Fläche: in m ²	68	Länge in m:	15
Bestandestyp:	0204 Streuobstbestand (Streuobstwiese/-weide, Obstbaumreihen)				
Charakteristik:					
	Bearbeiter: Freiraumplanung Stoeckl				
lfd. Nummer:	2190	Fläche: in m ²	224	Länge in m:	64
Bestandestyp:	0203 Heckenzug				
Charakteristik:					
	Bearbeiter: Freiraumplanung Stoeckl				
lfd. Nummer:	2191	Fläche: in m ²	209	Länge in m:	19
Bestandestyp:	0206 Baumreihe, Allee				
Charakteristik:					
	Bearbeiter: Freiraumplanung Stoeckl				
lfd. Nummer:	2192	Fläche: in m ²	132	Länge in m:	22
Bestandestyp:	0206 Baumreihe, Allee				
Charakteristik:					
	Bearbeiter: Freiraumplanung Stoeckl				
lfd. Nummer:	2193	Fläche: in m ²	826	Länge in m:	59
Bestandestyp:	0206 Baumreihe, Allee				
Charakteristik:					
	Bearbeiter: Freiraumplanung Stoeckl				
lfd. Nummer:	2194	Fläche: in m ²	798	Länge in m:	133
Bestandestyp:	0204 Streuobstbestand (Streuobstwiese/-weide, Obstbaumreihen)				
Charakteristik:					
	Bearbeiter: Freiraumplanung Stoeckl				
lfd. Nummer:	2195	Fläche: in m ²	788	Länge in m:	75
Bestandestyp:	0204 Streuobstbestand (Streuobstwiese/-weide, Obstbaumreihen)				
Charakteristik:					
	Bearbeiter: Freiraumplanung Stoeckl				
lfd. Nummer:	2196	Fläche: in m ²	284	Länge in m:	71
Bestandestyp:	0203 Heckenzug				
Charakteristik:					
	Bearbeiter: Freiraumplanung Stoeckl				
lfd. Nummer:	2197	Fläche: in m ²	80	Länge in m:	20
Bestandestyp:	0203 Heckenzug				
Charakteristik:					
	Bearbeiter: Freiraumplanung Stoeckl				

lfd. Nummer:	2198	Fläche: in m ²	169	Länge in m:	26
Bestandestyp:	0204 Streuobstbestand (Streuobstwiese/-weide, Obstbaumreihen)				
Charakteristik:					
	Bearbeiter: Freiraumplanung Stoeckl				
lfd. Nummer:	2199	Fläche: in m ²	240	Länge in m:	30
Bestandestyp:	0204 Streuobstbestand (Streuobstwiese/-weide, Obstbaumreihen)				
Charakteristik:					
	Bearbeiter: Freiraumplanung Stoeckl				
lfd. Nummer:	2200	Fläche: in m ²	280	Länge in m:	40
Bestandestyp:	0203 Heckenzug				
Charakteristik:					
	Bearbeiter: Freiraumplanung Stoeckl				
lfd. Nummer:	2201	Fläche: in m ²	560	Länge in m:	70
Bestandestyp:	0206 Baumreihe, Allee				
Charakteristik:					
	Bearbeiter: Freiraumplanung Stoeckl				
lfd. Nummer:	2202	Fläche: in m ²	172	Länge in m:	86
Bestandestyp:	0203 Heckenzug				
Charakteristik:					
	Bearbeiter: Freiraumplanung Stoeckl				
lfd. Nummer:	2203	Fläche: in m ²	1512	Länge in m:	336
Bestandestyp:	0203 Heckenzug				
Charakteristik:					
	Bearbeiter: Freiraumplanung Stoeckl				
lfd. Nummer:	2204	Fläche: in m ²	1580	Länge in m:	351
Bestandestyp:	0203 Heckenzug				
Charakteristik:					
	Bearbeiter: Freiraumplanung Stoeckl				
lfd. Nummer:	2205	Fläche: in m ²	477	Länge in m:	159
Bestandestyp:	0203 Heckenzug				
Charakteristik:					
	Bearbeiter: Freiraumplanung Stoeckl				
lfd. Nummer:	2206	Fläche: in m ²	256	Länge in m:	73
Bestandestyp:	0203 Heckenzug				
Charakteristik:					
	Bearbeiter: Freiraumplanung Stoeckl				
lfd. Nummer:	2207	Fläche: in m ²	300	Länge in m:	75
Bestandestyp:	0203 Heckenzug				
Charakteristik:					
	Bearbeiter: Freiraumplanung Stoeckl				
lfd. Nummer:	2208	Fläche: in m ²	215	Länge in m:	43
Bestandestyp:	0204 Streuobstbestand (Streuobstwiese/-weide, Obstbaumreihen)				
Charakteristik:					
	Bearbeiter: Freiraumplanung Stoeckl				
lfd. Nummer:	2209	Fläche: in m ²	264	Länge in m:	33
Bestandestyp:	0204 Streuobstbestand (Streuobstwiese/-weide, Obstbaumreihen)				
Charakteristik:					
	Bearbeiter: Freiraumplanung Stoeckl				

lfd. Nummer:	2210	Fläche: in m ²	369	Länge in m:	41
Bestandestyp:	0204 Streuobstbestand (Streuobstwiese/-weide, Obstbaumreihen)				
Charakteristik:	Bearbeiter: Freiraumplanung Stoeckl				
lfd. Nummer:	2211	Fläche: in m ²	52	Länge in m:	13
Bestandestyp:	0204 Streuobstbestand (Streuobstwiese/-weide, Obstbaumreihen)				
Charakteristik:	Bearbeiter: Freiraumplanung Stoeckl				
lfd. Nummer:	2212	Fläche: in m ²	127	Länge in m:	23
Bestandestyp:	0204 Streuobstbestand (Streuobstwiese/-weide, Obstbaumreihen)				
Charakteristik:	Bearbeiter: Freiraumplanung Stoeckl				
lfd. Nummer:	2213	Fläche: in m ²	128	Länge in m:	16
Bestandestyp:	0204 Streuobstbestand (Streuobstwiese/-weide, Obstbaumreihen)				
Charakteristik:	Bearbeiter: Freiraumplanung Stoeckl				
lfd. Nummer:	2214	Fläche: in m ²	531	Länge in m:	59
Bestandestyp:	0204 Streuobstbestand (Streuobstwiese/-weide, Obstbaumreihen)				
Charakteristik:	Bearbeiter: Freiraumplanung Stoeckl				
lfd. Nummer:	2215	Fläche: in m ²	253	Länge in m:	46
Bestandestyp:	0204 Streuobstbestand (Streuobstwiese/-weide, Obstbaumreihen)				
Charakteristik:	Bearbeiter: Freiraumplanung Stoeckl				
lfd. Nummer:	2216	Fläche: in m ²	710	Länge in m:	71
Bestandestyp:	0204 Streuobstbestand (Streuobstwiese/-weide, Obstbaumreihen)				
Charakteristik:	Bearbeiter: Freiraumplanung Stoeckl				
lfd. Nummer:	2217	Fläche: in m ²	148	Länge in m:	37
Bestandestyp:	0203 Heckenzug				
Charakteristik:	Bearbeiter: Freiraumplanung Stoeckl				
lfd. Nummer:	2218	Fläche: in m ²	507	Länge in m:	169
Bestandestyp:	0204 Streuobstbestand (Streuobstwiese/-weide, Obstbaumreihen)				
Charakteristik:	Bearbeiter: Freiraumplanung Stoeckl				
lfd. Nummer:	2219	Fläche: in m ²	696	Länge in m:	87
Bestandestyp:	0204 Streuobstbestand (Streuobstwiese/-weide, Obstbaumreihen)				
Charakteristik:	Bearbeiter: Freiraumplanung Stoeckl				
lfd. Nummer:	2220	Fläche: in m ²	390	Länge in m:	41
Bestandestyp:	0204 Streuobstbestand (Streuobstwiese/-weide, Obstbaumreihen)				
Charakteristik:	Bearbeiter: Freiraumplanung Stoeckl				
lfd. Nummer:	2221	Fläche: in m ²	648	Länge in m:	81
Bestandestyp:	0204 Streuobstbestand (Streuobstwiese/-weide, Obstbaumreihen)				
Charakteristik:	Bearbeiter: Freiraumplanung Stoeckl				

lfd. Nummer:	2222	Fläche: in m ²	314	Länge in m:	57
Bestandestyp:	0304 Sukzessionsfläche in ehemaligen Intensivgebieten				
Charakteristik:					
	Bearbeiter: Freiraumplanung Stoeckl				
lfd. Nummer:	2223	Fläche: in m ²	390	Länge in m:	65
Bestandestyp:	0203 Heckenzug				
Charakteristik:					
	Bearbeiter: Freiraumplanung Stoeckl				
lfd. Nummer:	2224	Fläche: in m ²	276	Länge in m:	46
Bestandestyp:	0204 Streuobstbestand (Streuobstwiese/-weide, Obstbaumreihen)				
Charakteristik:					
	Bearbeiter: Freiraumplanung Stoeckl				
lfd. Nummer:	2225	Fläche: in m ²	50	Länge in m:	10
Bestandestyp:	0204 Streuobstbestand (Streuobstwiese/-weide, Obstbaumreihen)				
Charakteristik:					
	Bearbeiter: Freiraumplanung Stoeckl				
lfd. Nummer:	2226	Fläche: in m ²	342	Länge in m:	114
Bestandestyp:	0203 Heckenzug				
Charakteristik:					
	Bearbeiter: Freiraumplanung Stoeckl				
lfd. Nummer:	2227	Fläche: in m ²	260	Länge in m:	52
Bestandestyp:	0204 Streuobstbestand (Streuobstwiese/-weide, Obstbaumreihen)				
Charakteristik:					
	Bearbeiter: Freiraumplanung Stoeckl				
lfd. Nummer:	2228	Fläche: in m ²	212	Länge in m:	53
Bestandestyp:	0204 Streuobstbestand (Streuobstwiese/-weide, Obstbaumreihen)				
Charakteristik:					
	Bearbeiter: Freiraumplanung Stoeckl				
lfd. Nummer:	2229	Fläche: in m ²	825	Länge in m:	75
Bestandestyp:	0204 Streuobstbestand (Streuobstwiese/-weide, Obstbaumreihen)				
Charakteristik:					
	Bearbeiter: Freiraumplanung Stoeckl				
lfd. Nummer:	2230	Fläche: in m ²	504	Länge in m:	63
Bestandestyp:	0204 Streuobstbestand (Streuobstwiese/-weide, Obstbaumreihen)				
Charakteristik:					
	Bearbeiter: Freiraumplanung Stoeckl				
lfd. Nummer:	2231	Fläche: in m ²	122	Länge in m:	61
Bestandestyp:	0206 Baumreihe, Allee				
Charakteristik:					
	Bearbeiter: Freiraumplanung Stoeckl				
lfd. Nummer:	2232	Fläche: in m ²	152	Länge in m:	16
Bestandestyp:	0204 Streuobstbestand (Streuobstwiese/-weide, Obstbaumreihen)				
Charakteristik:					
	Bearbeiter: Freiraumplanung Stoeckl				
lfd. Nummer:	2233	Fläche: in m ²	72	Länge in m:	12
Bestandestyp:	0204 Streuobstbestand (Streuobstwiese/-weide, Obstbaumreihen)				
Charakteristik:					
	Bearbeiter: Freiraumplanung Stoeckl				

lfd. Nummer:	2234	Fläche: in m ²	361	Länge in m:	38
Bestandestyp:	0204 Streuobstbestand (Streuobstwiese/-weide, Obstbaumreihen)				
Charakteristik:	Bearbeiter: Freiraumplanung Stoeckl				
lfd. Nummer:	2235	Fläche: in m ²	80	Länge in m:	16
Bestandestyp:	0204 Streuobstbestand (Streuobstwiese/-weide, Obstbaumreihen)				
Charakteristik:	Bearbeiter: Freiraumplanung Stoeckl				
lfd. Nummer:	2236	Fläche: in m ²	468	Länge in m:	52
Bestandestyp:	0204 Streuobstbestand (Streuobstwiese/-weide, Obstbaumreihen)				
Charakteristik:	Bearbeiter: Freiraumplanung Stoeckl				
lfd. Nummer:	2237	Fläche: in m ²	1474	Länge in m:	134
Bestandestyp:	0204 Streuobstbestand (Streuobstwiese/-weide, Obstbaumreihen)				
Charakteristik:	Bearbeiter: Freiraumplanung Stoeckl				
lfd. Nummer:	2238	Fläche: in m ²	56	Länge in m:	14
Bestandestyp:	0204 Streuobstbestand (Streuobstwiese/-weide, Obstbaumreihen)				
Charakteristik:	Bearbeiter: Freiraumplanung Stoeckl				
lfd. Nummer:	2239	Fläche: in m ²	1152	Länge in m:	96
Bestandestyp:	0204 Streuobstbestand (Streuobstwiese/-weide, Obstbaumreihen)				
Charakteristik:	Bearbeiter: Freiraumplanung Stoeckl				
lfd. Nummer:	2240	Fläche: in m ²	893	Länge in m:	119
Bestandestyp:	0204 Streuobstbestand (Streuobstwiese/-weide, Obstbaumreihen)				
Charakteristik:	Bearbeiter: Freiraumplanung Stoeckl				
lfd. Nummer:	2241	Fläche: in m ²	90	Länge in m:	15
Bestandestyp:	0204 Streuobstbestand (Streuobstwiese/-weide, Obstbaumreihen)				
Charakteristik:	Bearbeiter: Freiraumplanung Stoeckl				
lfd. Nummer:	2242	Fläche: in m ²	1274	Länge in m:	182
Bestandestyp:	0204 Streuobstbestand (Streuobstwiese/-weide, Obstbaumreihen)				
Charakteristik:	Bearbeiter: Freiraumplanung Stoeckl				
lfd. Nummer:	2243	Fläche: in m ²	490	Länge in m:	89
Bestandestyp:	0204 Streuobstbestand (Streuobstwiese/-weide, Obstbaumreihen)				
Charakteristik:	Bearbeiter: Freiraumplanung Stoeckl				
lfd. Nummer:	2244	Fläche: in m ²	187	Länge in m:	17
Bestandestyp:	0204 Streuobstbestand (Streuobstwiese/-weide, Obstbaumreihen)				
Charakteristik:	Bearbeiter: Freiraumplanung Stoeckl				
lfd. Nummer:	2245	Fläche: in m ²	770	Länge in m:	154
Bestandestyp:	0202 Uferbegleitgehölz				
Charakteristik:	5m breit; Baumschicht 10m hoch: Schwarzerle, Fichte, Weiden; Strauchschicht 2m hoch: Traubenkirsche, Vogelkirsche, Hartriegel, Schwarzerle; Krautschicht: Himbeere				
	Bearbeiter: Freiraumplanung Stoeckl				

lfd. Nummer:	2246	Fläche: in m ²	137	Länge in m:	21
Bestandestyp:	0204 Streuobstbestand (Streuobstwiese/-weide, Obstbaumreihen)				
Charakteristik:					
	Bearbeiter: Freiraumplanung Stoeckl				
lfd. Nummer:	2247	Fläche: in m ²	120	Länge in m:	15
Bestandestyp:	0204 Streuobstbestand (Streuobstwiese/-weide, Obstbaumreihen)				
Charakteristik:					
	Bearbeiter: Freiraumplanung Stoeckl				
lfd. Nummer:	2248	Fläche: in m ²	45	Länge in m:	10
Bestandestyp:	0204 Streuobstbestand (Streuobstwiese/-weide, Obstbaumreihen)				
Charakteristik:					
	Bearbeiter: Freiraumplanung Stoeckl				
lfd. Nummer:	2249	Fläche: in m ²	312	Länge in m:	208
Bestandestyp:	0203 Heckenzug				
Charakteristik:					
	Bearbeiter: Freiraumplanung Stoeckl				
lfd. Nummer:	2250	Fläche: in m ²	320	Länge in m:	71
Bestandestyp:	0203 Heckenzug				
Charakteristik:					
	Bearbeiter: Freiraumplanung Stoeckl				
lfd. Nummer:	2251	Fläche: in m ²	168	Länge in m:	24
Bestandestyp:	0204 Streuobstbestand (Streuobstwiese/-weide, Obstbaumreihen)				
Charakteristik:					
	Bearbeiter: Freiraumplanung Stoeckl				
lfd. Nummer:	2252	Fläche: in m ²	220	Länge in m:	22
Bestandestyp:	0204 Streuobstbestand (Streuobstwiese/-weide, Obstbaumreihen)				
Charakteristik:					
	Bearbeiter: Freiraumplanung Stoeckl				
lfd. Nummer:	2253	Fläche: in m ²	670	Länge in m:	134
Bestandestyp:	0203 Heckenzug				
Charakteristik:					
	Bearbeiter: Freiraumplanung Stoeckl				
lfd. Nummer:	2254	Fläche: in m ²	888	Länge in m:	222
Bestandestyp:	0203 Heckenzug				
Charakteristik:					
	Bearbeiter: Freiraumplanung Stoeckl				
lfd. Nummer:	2255	Fläche: in m ²	630	Länge in m:	70
Bestandestyp:	0204 Streuobstbestand (Streuobstwiese/-weide, Obstbaumreihen)				
Charakteristik:					
	Bearbeiter: Freiraumplanung Stoeckl				
lfd. Nummer:	2256	Fläche: in m ²	182	Länge in m:	26
Bestandestyp:	0204 Streuobstbestand (Streuobstwiese/-weide, Obstbaumreihen)				
Charakteristik:					
	Bearbeiter: Freiraumplanung Stoeckl				
lfd. Nummer:	2257	Fläche: in m ²	384	Länge in m:	32
Bestandestyp:	0204 Streuobstbestand (Streuobstwiese/-weide, Obstbaumreihen)				
Charakteristik:					
	Bearbeiter: Freiraumplanung Stoeckl				

lfd. Nummer:	2258	Fläche: in m ²	145	Länge in m:	29
Bestandestyp:	0204 Streuobstbestand (Streuobstwiese/-weide, Obstbaumreihen)				
Charakteristik:	Bearbeiter: Freiraumplanung Stoeckl				
lfd. Nummer:	2259	Fläche: in m ²	783	Länge in m:	87
Bestandestyp:	0204 Streuobstbestand (Streuobstwiese/-weide, Obstbaumreihen)				
Charakteristik:	Bearbeiter: Freiraumplanung Stoeckl				
lfd. Nummer:	2260	Fläche: in m ²	260	Länge in m:	52
Bestandestyp:	0204 Streuobstbestand (Streuobstwiese/-weide, Obstbaumreihen)				
Charakteristik:	Bearbeiter: Freiraumplanung Stoeckl				
lfd. Nummer:	2261	Fläche: in m ²	456	Länge in m:	57
Bestandestyp:	0204 Streuobstbestand (Streuobstwiese/-weide, Obstbaumreihen)				
Charakteristik:	Bearbeiter: Freiraumplanung Stoeckl				
lfd. Nummer:	2262	Fläche: in m ²	90	Länge in m:	15
Bestandestyp:	0204 Streuobstbestand (Streuobstwiese/-weide, Obstbaumreihen)				
Charakteristik:	Bearbeiter: Freiraumplanung Stoeckl				
lfd. Nummer:	2263	Fläche: in m ²	128	Länge in m:	15
Bestandestyp:	0204 Streuobstbestand (Streuobstwiese/-weide, Obstbaumreihen)				
Charakteristik:	Bearbeiter: Freiraumplanung Stoeckl				
lfd. Nummer:	2264	Fläche: in m ²	162	Länge in m:	18
Bestandestyp:	0204 Streuobstbestand (Streuobstwiese/-weide, Obstbaumreihen)				
Charakteristik:	Bearbeiter: Freiraumplanung Stoeckl				
lfd. Nummer:	2265	Fläche: in m ²	180	Länge in m:	15
Bestandestyp:	0204 Streuobstbestand (Streuobstwiese/-weide, Obstbaumreihen)				
Charakteristik:	Bearbeiter: Freiraumplanung Stoeckl				
lfd. Nummer:	2266	Fläche: in m ²	168	Länge in m:	21
Bestandestyp:	0204 Streuobstbestand (Streuobstwiese/-weide, Obstbaumreihen)				
Charakteristik:	Bearbeiter: Freiraumplanung Stoeckl				
lfd. Nummer:	2267	Fläche: in m ²	546	Länge in m:	78
Bestandestyp:	0204 Streuobstbestand (Streuobstwiese/-weide, Obstbaumreihen)				
Charakteristik:	Bearbeiter: Freiraumplanung Stoeckl				
lfd. Nummer:	2268	Fläche: in m ²	324	Länge in m:	36
Bestandestyp:	0204 Streuobstbestand (Streuobstwiese/-weide, Obstbaumreihen)				
Charakteristik:	Bearbeiter: Freiraumplanung Stoeckl				
lfd. Nummer:	2269	Fläche: in m ²	759	Länge in m:	69
Bestandestyp:	0204 Streuobstbestand (Streuobstwiese/-weide, Obstbaumreihen)				
Charakteristik:	Bearbeiter: Freiraumplanung Stoeckl				

lfd. Nummer:	2270	Fläche: in m ²	204	Länge in m:	37
Bestandestyp:	0204 Streuobstbestand (Streuobstwiese/-weide, Obstbaumreihen)				
Charakteristik:					
	Bearbeiter: Freiraumplanung Stoeckl				
lfd. Nummer:	2271	Fläche: in m ²	968	Länge in m:	121
Bestandestyp:	0204 Streuobstbestand (Streuobstwiese/-weide, Obstbaumreihen)				
Charakteristik:					
	Bearbeiter: Freiraumplanung Stoeckl				
lfd. Nummer:	2272	Fläche: in m ²	558	Länge in m:	93
Bestandestyp:	0203 Heckenzug				
Charakteristik:					
	Bearbeiter: Freiraumplanung Stoeckl				
lfd. Nummer:	2273	Fläche: in m ²	209	Länge in m:	19
Bestandestyp:	0204 Streuobstbestand (Streuobstwiese/-weide, Obstbaumreihen)				
Charakteristik:					
	Bearbeiter: Freiraumplanung Stoeckl				
lfd. Nummer:	2274	Fläche: in m ²	517	Länge in m:	47
Bestandestyp:	0204 Streuobstbestand (Streuobstwiese/-weide, Obstbaumreihen)				
Charakteristik:					
	Bearbeiter: Freiraumplanung Stoeckl				
lfd. Nummer:	2275	Fläche: in m ²	153	Länge in m:	18
Bestandestyp:	0204 Streuobstbestand (Streuobstwiese/-weide, Obstbaumreihen)				
Charakteristik:					
	Bearbeiter: Freiraumplanung Stoeckl				
lfd. Nummer:	2276	Fläche: in m ²	357	Länge in m:	42
Bestandestyp:	0204 Streuobstbestand (Streuobstwiese/-weide, Obstbaumreihen)				
Charakteristik:					
	Bearbeiter: Freiraumplanung Stoeckl				
lfd. Nummer:	2277	Fläche: in m ²	1776	Länge in m:	222
Bestandestyp:	0204 Streuobstbestand (Streuobstwiese/-weide, Obstbaumreihen)				
Charakteristik:					
	Bearbeiter: Freiraumplanung Stoeckl				
lfd. Nummer:	2278	Fläche: in m ²	1080	Länge in m:	216
Bestandestyp:	0304 Sukzessionsfläche in ehemaligen Intensivgebieten				
Charakteristik:					
	Bearbeiter: Freiraumplanung Stoeckl				
lfd. Nummer:	2279	Fläche: in m ²	735	Länge in m:	113
Bestandestyp:	0204 Streuobstbestand (Streuobstwiese/-weide, Obstbaumreihen)				
Charakteristik:					
	Bearbeiter: Freiraumplanung Stoeckl				
lfd. Nummer:	2280	Fläche: in m ²	330	Länge in m:	30
Bestandestyp:	0204 Streuobstbestand (Streuobstwiese/-weide, Obstbaumreihen)				
Charakteristik:					
	Bearbeiter: Freiraumplanung Stoeckl				
lfd. Nummer:	2281	Fläche: in m ²	78	Länge in m:	39
Bestandestyp:	0204 Streuobstbestand (Streuobstwiese/-weide, Obstbaumreihen)				
Charakteristik:					
	Bearbeiter: Freiraumplanung Stoeckl				

lfd. Nummer:	2282	Fläche: in m ²	217	Länge in m:	62
Bestandestyp:	0304 Sukzessionsfläche in ehemaligen Intensivgebieten				
Charakteristik:					
	Bearbeiter: Freiraumplanung Stoeckl				
lfd. Nummer:	2283	Fläche: in m ²	280	Länge in m:	43
Bestandestyp:	0204 Streuobstbestand (Streuobstwiese/-weide, Obstbaumreihen)				
Charakteristik:					
	Bearbeiter: Freiraumplanung Stoeckl				
lfd. Nummer:	2284	Fläche: in m ²	117	Länge in m:	13
Bestandestyp:	0204 Streuobstbestand (Streuobstwiese/-weide, Obstbaumreihen)				
Charakteristik:					
	Bearbeiter: Freiraumplanung Stoeckl				
lfd. Nummer:	2285	Fläche: in m ²	325	Länge in m:	50
Bestandestyp:	0204 Streuobstbestand (Streuobstwiese/-weide, Obstbaumreihen)				
Charakteristik:					
	Bearbeiter: Freiraumplanung Stoeckl				
lfd. Nummer:	2286	Fläche: in m ²	180	Länge in m:	30
Bestandestyp:	0204 Streuobstbestand (Streuobstwiese/-weide, Obstbaumreihen)				
Charakteristik:					
	Bearbeiter: Freiraumplanung Stoeckl				
lfd. Nummer:	2287	Fläche: in m ²	162	Länge in m:	18
Bestandestyp:	0204 Streuobstbestand (Streuobstwiese/-weide, Obstbaumreihen)				
Charakteristik:					
	Bearbeiter: Freiraumplanung Stoeckl				
lfd. Nummer:	2288	Fläche: in m ²	510	Länge in m:	51
Bestandestyp:	0204 Streuobstbestand (Streuobstwiese/-weide, Obstbaumreihen)				
Charakteristik:					
	Bearbeiter: Freiraumplanung Stoeckl				
lfd. Nummer:	2289	Fläche: in m ²	403	Länge in m:	62
Bestandestyp:	0204 Streuobstbestand (Streuobstwiese/-weide, Obstbaumreihen)				
Charakteristik:					
	Bearbeiter: Freiraumplanung Stoeckl				
lfd. Nummer:	2290	Fläche: in m ²	90	Länge in m:	15
Bestandestyp:	0204 Streuobstbestand (Streuobstwiese/-weide, Obstbaumreihen)				
Charakteristik:					
	Bearbeiter: Freiraumplanung Stoeckl				
lfd. Nummer:	2291	Fläche: in m ²	301	Länge in m:	43
Bestandestyp:	0204 Streuobstbestand (Streuobstwiese/-weide, Obstbaumreihen)				
Charakteristik:					
	Bearbeiter: Freiraumplanung Stoeckl				
lfd. Nummer:	2292	Fläche: in m ²	392	Länge in m:	49
Bestandestyp:	0204 Streuobstbestand (Streuobstwiese/-weide, Obstbaumreihen)				
Charakteristik:					
	Bearbeiter: Freiraumplanung Stoeckl				
lfd. Nummer:	2293	Fläche: in m ²	109	Länge in m:	31
Bestandestyp:	0204 Streuobstbestand (Streuobstwiese/-weide, Obstbaumreihen)				
Charakteristik:					
	Bearbeiter: Freiraumplanung Stoeckl				

lfd. Nummer:	2294	Fläche: in m ²	443	Länge in m:	59
Bestandestyp:	0204 Streuobstbestand (Streuobstwiese/-weide, Obstbaumreihen)				
Charakteristik:					
	Bearbeiter: Freiraumplanung Stoeckl				
lfd. Nummer:	2295	Fläche: in m ²	383	Länge in m:	45
Bestandestyp:	0204 Streuobstbestand (Streuobstwiese/-weide, Obstbaumreihen)				
Charakteristik:					
	Bearbeiter: Freiraumplanung Stoeckl				
lfd. Nummer:	2296	Fläche: in m ²	255	Länge in m:	34
Bestandestyp:	0204 Streuobstbestand (Streuobstwiese/-weide, Obstbaumreihen)				
Charakteristik:					
	Bearbeiter: Freiraumplanung Stoeckl				
lfd. Nummer:	2297	Fläche: in m ²	233	Länge in m:	31
Bestandestyp:	0204 Streuobstbestand (Streuobstwiese/-weide, Obstbaumreihen)				
Charakteristik:					
	Bearbeiter: Freiraumplanung Stoeckl				
lfd. Nummer:	2298	Fläche: in m ²	247	Länge in m:	38
Bestandestyp:	0204 Streuobstbestand (Streuobstwiese/-weide, Obstbaumreihen)				
Charakteristik:					
	Bearbeiter: Freiraumplanung Stoeckl				
lfd. Nummer:	2299	Fläche: in m ²	42	Länge in m:	21
Bestandestyp:	0203 Heckenzug				
Charakteristik:					
	Bearbeiter: Freiraumplanung Stoeckl				
lfd. Nummer:	2300	Fläche: in m ²	112	Länge in m:	14
Bestandestyp:	0204 Streuobstbestand (Streuobstwiese/-weide, Obstbaumreihen)				
Charakteristik:					
	Bearbeiter: Freiraumplanung Stoeckl				
lfd. Nummer:	2301	Fläche: in m ²	90	Länge in m:	12
Bestandestyp:	0204 Streuobstbestand (Streuobstwiese/-weide, Obstbaumreihen)				
Charakteristik:					
	Bearbeiter: Freiraumplanung Stoeckl				
lfd. Nummer:	2302	Fläche: in m ²	340	Länge in m:	34
Bestandestyp:	0204 Streuobstbestand (Streuobstwiese/-weide, Obstbaumreihen)				
Charakteristik:					
	Bearbeiter: Freiraumplanung Stoeckl				
lfd. Nummer:	2303	Fläche: in m ²	149	Länge in m:	27
Bestandestyp:	0204 Streuobstbestand (Streuobstwiese/-weide, Obstbaumreihen)				
Charakteristik:					
	Bearbeiter: Freiraumplanung Stoeckl				
lfd. Nummer:	2304	Fläche: in m ²	656	Länge in m:	41
Bestandestyp:	0206 Baumreihe, Allee				
Charakteristik:					
	Bearbeiter: Freiraumplanung Stoeckl				
lfd. Nummer:	2305	Fläche: in m ²	704	Länge in m:	128
Bestandestyp:	0204 Streuobstbestand (Streuobstwiese/-weide, Obstbaumreihen)				
Charakteristik:					
	Bearbeiter: Freiraumplanung Stoeckl				

lfd. Nummer:	2306	Fläche: in m ²	119	Länge in m:	14
Bestandestyp:	0204 Streuobstbestand (Streuobstwiese/-weide, Obstbaumreihen)				
Charakteristik:					
	Bearbeiter: Freiraumplanung Stoeckl				
lfd. Nummer:	2307	Fläche: in m ²	308	Länge in m:	44
Bestandestyp:	0204 Streuobstbestand (Streuobstwiese/-weide, Obstbaumreihen)				
Charakteristik:					
	Bearbeiter: Freiraumplanung Stoeckl				
lfd. Nummer:	2308	Fläche: in m ²	284	Länge in m:	71
Bestandestyp:	0203 Heckenzug				
Charakteristik:					
	Bearbeiter: Freiraumplanung Stoeckl				
lfd. Nummer:	2309	Fläche: in m ²	1320	Länge in m:	165
Bestandestyp:	0204 Streuobstbestand (Streuobstwiese/-weide, Obstbaumreihen)				
Charakteristik:					
	Bearbeiter: Freiraumplanung Stoeckl				
lfd. Nummer:	2310	Fläche: in m ²	274	Länge in m:	137
Bestandestyp:	0203 Heckenzug				
Charakteristik:					
	Bearbeiter: Freiraumplanung Stoeckl				
lfd. Nummer:	2311	Fläche: in m ²	280	Länge in m:	35
Bestandestyp:	0204 Streuobstbestand (Streuobstwiese/-weide, Obstbaumreihen)				
Charakteristik:					
	Bearbeiter: Freiraumplanung Stoeckl				
lfd. Nummer:	2312	Fläche: in m ²	77	Länge in m:	11
Bestandestyp:	0204 Streuobstbestand (Streuobstwiese/-weide, Obstbaumreihen)				
Charakteristik:					
	Bearbeiter: Freiraumplanung Stoeckl				
lfd. Nummer:	2313	Fläche: in m ²	160	Länge in m:	32
Bestandestyp:	0204 Streuobstbestand (Streuobstwiese/-weide, Obstbaumreihen)				
Charakteristik:					
	Bearbeiter: Freiraumplanung Stoeckl				
lfd. Nummer:	2314	Fläche: in m ²	484	Länge in m:	121
Bestandestyp:	0204 Streuobstbestand (Streuobstwiese/-weide, Obstbaumreihen)				
Charakteristik:					
	Bearbeiter: Freiraumplanung Stoeckl				
lfd. Nummer:	2315	Fläche: in m ²	299	Länge in m:	46
Bestandestyp:	0203 Heckenzug				
Charakteristik:					
	Bearbeiter: Freiraumplanung Stoeckl				
lfd. Nummer:	2316	Fläche: in m ²	320	Länge in m:	32
Bestandestyp:	0204 Streuobstbestand (Streuobstwiese/-weide, Obstbaumreihen)				
Charakteristik:					
	Bearbeiter: Freiraumplanung Stoeckl				
lfd. Nummer:	2317	Fläche: in m ²	312	Länge in m:	39
Bestandestyp:	0204 Streuobstbestand (Streuobstwiese/-weide, Obstbaumreihen)				
Charakteristik:					
	Bearbeiter: Freiraumplanung Stoeckl				

lfd. Nummer:	2318	Fläche: in m ²	248	Länge in m:	31
Bestandestyp:	0204 Streuobstbestand (Streuobstwiese/-weide, Obstbaumreihen)				
Charakteristik:					
	Bearbeiter: Freiraumplanung Stoeckl				
lfd. Nummer:	2319	Fläche: in m ²	170	Länge in m:	34
Bestandestyp:	0204 Streuobstbestand (Streuobstwiese/-weide, Obstbaumreihen)				
Charakteristik:					
	Bearbeiter: Freiraumplanung Stoeckl				
lfd. Nummer:	2320	Fläche: in m ²	686	Länge in m:	98
Bestandestyp:	0203 Heckenzug				
Charakteristik:					
	Bearbeiter: Freiraumplanung Stoeckl				
lfd. Nummer:	2321	Fläche: in m ²	714	Länge in m:	102
Bestandestyp:	0204 Streuobstbestand (Streuobstwiese/-weide, Obstbaumreihen)				
Charakteristik:					
	Bearbeiter: Freiraumplanung Stoeckl				
lfd. Nummer:	2322	Fläche: in m ²	210	Länge in m:	20
Bestandestyp:	0206 Baumreihe, Allee				
Charakteristik:					
	Bearbeiter: Freiraumplanung Stoeckl				
lfd. Nummer:	2323	Fläche: in m ²	832	Länge in m:	64
Bestandestyp:	0206 Baumreihe, Allee				
Charakteristik:					
	Bearbeiter: Freiraumplanung Stoeckl				
lfd. Nummer:	2324	Fläche: in m ²	368	Länge in m:	46
Bestandestyp:	0204 Streuobstbestand (Streuobstwiese/-weide, Obstbaumreihen)				
Charakteristik:					
	Bearbeiter: Freiraumplanung Stoeckl				
lfd. Nummer:	2325	Fläche: in m ²	473	Länge in m:	45
Bestandestyp:	0204 Streuobstbestand (Streuobstwiese/-weide, Obstbaumreihen)				
Charakteristik:					
	Bearbeiter: Freiraumplanung Stoeckl				
lfd. Nummer:	2326	Fläche: in m ²	576	Länge in m:	72
Bestandestyp:	0204 Streuobstbestand (Streuobstwiese/-weide, Obstbaumreihen)				
Charakteristik:					
	Bearbeiter: Freiraumplanung Stoeckl				
lfd. Nummer:	2327	Fläche: in m ²	1400	Länge in m:	200
Bestandestyp:	0203 Heckenzug				
Charakteristik:					
	Bearbeiter: Freiraumplanung Stoeckl				
lfd. Nummer:	2328	Fläche: in m ²	98	Länge in m:	14
Bestandestyp:	0204 Streuobstbestand (Streuobstwiese/-weide, Obstbaumreihen)				
Charakteristik:					
	Bearbeiter: Freiraumplanung Stoeckl				
lfd. Nummer:	2329	Fläche: in m ²	447	Länge in m:	47
Bestandestyp:	0204 Streuobstbestand (Streuobstwiese/-weide, Obstbaumreihen)				
Charakteristik:					
	Bearbeiter: Freiraumplanung Stoeckl				

lfd. Nummer:	2330	Fläche: in m ²	385	Länge in m:	55
Bestandestyp:	0203 Heckenzug				
Charakteristik:					
		Bearbeiter:	Freiraumplanung Stoeckl		
lfd. Nummer:	2331	Fläche: in m ²	980	Länge in m:	140
Bestandestyp:	0203 Heckenzug				
Charakteristik:					
		Bearbeiter:	Freiraumplanung Stoeckl		
lfd. Nummer:	2332	Fläche: in m ²	348	Länge in m:	116
Bestandestyp:	0203 Heckenzug				
Charakteristik:					
		Bearbeiter:	Freiraumplanung Stoeckl		
lfd. Nummer:	2333	Fläche: in m ²	3182	Länge in m:	909
Bestandestyp:	030303 Sukzessionsfläche von frischem artenreichem Magergrünland				
Charakteristik:	Sukzession auf Bahnböschung: Himbeere, Mädesüß, Brennessel, Gundermann, Taubnessel, Schilf				
		Bearbeiter:	Freiraumplanung Stoeckl		
lfd. Nummer:	2334	Fläche: in m ²	153	Länge in m:	51
Bestandestyp:	0206 Baumreihe, Allee				
Charakteristik:					
		Bearbeiter:	Freiraumplanung Stoeckl		
lfd. Nummer:	2335	Fläche: in m ²	105	Länge in m:	35
Bestandestyp:	0206 Baumreihe, Allee				
Charakteristik:					
		Bearbeiter:	Freiraumplanung Stoeckl		
lfd. Nummer:	2336	Fläche: in m ²	112	Länge in m:	28
Bestandestyp:	0203 Heckenzug				
Charakteristik:					
		Bearbeiter:	Freiraumplanung Stoeckl		
lfd. Nummer:	2337	Fläche: in m ²	7020	Länge in m:	4680
Bestandestyp:	0402 Fließendes Gewässer				
Charakteristik:	Gehnbach: langsam fließend, 1,5m breit, 10 cm tief, naturnahe Ufer und Sohle mit Kiesbänken; Sediment Korngröße 3cm; ev. nährstoffbelastet (Algenbildung)				
		Bearbeiter:	Freiraumplanung Stoeckl		
lfd. Nummer:	2338	Fläche: in m ²	14084	Länge in m:	7042
Bestandestyp:	0202 Uferbegleitgehölz				
Charakteristik:	Baumschicht: 15m hoch: Esche, Schwarzerle; Strauchschicht: Schwarzerle, Apfel, Hasel, Bergahorn, Traubenkirsche; Krautschicht: Waldzwenke, Himbeere, Brennessel; Krautsaum und Buschmantel vorhanden				
		Bearbeiter:	Freiraumplanung Stoeckl		
lfd. Nummer:	2339	Fläche: in m ²	344	Länge in m:	688
Bestandestyp:	0402 Fließendes Gewässer				
Charakteristik:	naturnaher Bach: 0,5m breit, 3cm tief, gestreckter Verlauf, mäßig rasch fließend; Ufer steil bis mäßig steil, Sediment Kies bis Schluff				
		Bearbeiter:	Freiraumplanung Stoeckl		
lfd. Nummer:	2340	Fläche: in m ²	1250	Länge in m:	625
Bestandestyp:	0202 Uferbegleitgehölz				
Charakteristik:	2m breit; Baumschicht 10m hoch: Schwarzerle, Bergahorn, Esche; Strauchschicht 3m hoch: Bergahorn, Vogelkirsche, Traubemkirsche, Esche; Krautschicht: Brennessel, Gundermann, Seegrass, Waldziest; Krautsaum schmal				
		Bearbeiter:	Freiraumplanung Stoeckl		

lfd. Nummer:	2341	Fläche: in m ²	2420	Länge in m:	1613
Bestandestyp:	0402 Fließendes Gewässer				
Charakteristik:	naturnaher Bach: 1,5m breit, 2cm tief, mäßig rasch fließend, Verlauf gerade, Ufer steil, kleine Schotterbänke; Sediment Kies Korngröße 3cm				
	Bearbeiter: Freiraumplanung Stoeckl				
lfd. Nummer:	2342	Fläche: in m ²	7143	Länge in m:	2381
Bestandestyp:	0202 Uferbegleitgehölz				
Charakteristik:	3m breit: Baumschicht 18m hoch: Esche, Schwarzerle; Strauchschicht 3,5m hoch: Holler, Traubenkirsche, Schwarzerle; Krautschicht: Brennessel dominant, Waldzwenke, Nelkenwurz; Krautsaum vorhanden				
	Bearbeiter: Freiraumplanung Stoeckl				
lfd. Nummer:	2343	Fläche: in m ²	341	Länge in m:	682
Bestandestyp:	0402 Fließendes Gewässer				
Charakteristik:	kleiner Bach: 0,5m breit, 2cm tief, mäßig rasch fließend, Ufer flach, Verlauf gestreckt, Sediment Kies Korngröße 1cm				
	Bearbeiter: Freiraumplanung Stoeckl				
lfd. Nummer:	2344	Fläche: in m ²	1613	Länge in m:	645
Bestandestyp:	0202 Uferbegleitgehölz				
Charakteristik:	2,5m breit; Baumschicht 10m hoch: Esche, Schwarzerle, Weiden; Strauchschicht 2m hoch: Holler, Esche, Schwarzerle, Traubenkirsche; Krautschicht: Gundermann, Brennessel; Krautsaum vorhanden				
	Bearbeiter: Freiraumplanung Stoeckl				
lfd. Nummer:	2345	Fläche: in m ²	196	Länge in m:	391
Bestandestyp:	0402 Fließendes Gewässer				
Charakteristik:	kleiner Graben, mäßig naturnah, begradigt: 0,5m breit, 2cm tief, rasch fließend; Ufer steil, Sediment Kies Korngröße 1cm				
	Bearbeiter: Freiraumplanung Stoeckl				
lfd. Nummer:	2346	Fläche: in m ²	437	Länge in m:	291
Bestandestyp:	0202 Uferbegleitgehölz				
Charakteristik:	1,5m breit; Baumschicht 12m hoch: Esche, Schwarzerle, Bruchweide; Strauchschicht 3m hoch: Bruchweide, Holler, Hasel, Traubenkirsche; Krautsaum vorhanden				
	Bearbeiter: Freiraumplanung Stoeckl				
lfd. Nummer:	2347	Fläche: in m ²	158	Länge in m:	316
Bestandestyp:	0402 Fließendes Gewässer				
Charakteristik:	kleiner naturnaher Bach: mäßig rasch fließend, Ufer steil, stellenweise über 1m hoch; Sediment Kies Korngröße 2cm				
	Bearbeiter: Freiraumplanung Stoeckl				
lfd. Nummer:	2348	Fläche: in m ²	1254	Länge in m:	627
Bestandestyp:	0202 Uferbegleitgehölz				
Charakteristik:	2m breit; Baumschicht 15m hoch: Schwarzerle, Esche, Bergahorn; Strauchschicht 3m hoch: Hasel, Aschweide, Esche; Krautschicht: Brennessel, Waldzwenke, Gundermann, Giersch; Krautsaum vorhanden				
	Bearbeiter: Freiraumplanung Stoeckl				
lfd. Nummer:	2349	Fläche: in m ²	408	Länge in m:	408
Bestandestyp:	0402 Fließendes Gewässer				
Charakteristik:	naturnaher Bach, außerhalb v. Gehölzbeständen allerdings verrohrt: 1m breit, 2cm tief, mäßig rasch fließend; Ufer flach, Sediment Kies Korngröße 2cm; gewundener Verlauf				
	Bearbeiter: Freiraumplanung Stoeckl				
lfd. Nummer:	2350	Fläche: in m ²	2427	Länge in m:	809
Bestandestyp:	0202 Uferbegleitgehölz				
Charakteristik:	3m breit; Baumschicht 18m hoch: Esche, Vogelkirsche, Schwarzerle; Strauchschicht 2m hoch: Hasel, Traubenkirsche, Esche, Schwarzerle; Krautschicht: Brennessel, Waldzwenke, Waldziest, Giersch				
	Bearbeiter: Freiraumplanung Stoeckl				

lfd. Nummer:	2351	Fläche: in m ²	767	Länge in m:	1534
Bestandestyp:	0402 Fließendes Gewässer				
Charakteristik:	perennierender Bach ohne momentane Wasserführung: 0,5m breit, Ufer flach bis steil, Sediment Korngröße 0,5cm				
	Bearbeiter: Freiraumplanung Stoeckl				
lfd. Nummer:	2352	Fläche: in m ²	13740	Länge in m:	2290
Bestandestyp:	0202 Uferbegleitgehölz				
Charakteristik:	6m breit; Baumschicht bis 18m hoch: Esche, Schwarzerle; Strauchschicht 3m hoch: Esche, Traubenkirsche; Krautschicht: Himbeere, Waldzwenke, Brennessel, Gundermann; Krautsaum vorhanden				
	Bearbeiter: Freiraumplanung Stoeckl				
lfd. Nummer:	2353	Fläche: in m ²	909	Länge in m:	1818
Bestandestyp:	0402 Fließendes Gewässer				
Charakteristik:	kleiner naturnaher Bach: 0,5m breit, 1cm tief, kaum Wasserführung, langsam fließend; Ufer flach bis steil, Schotterbänke; Sediment Kies Korngröße 2cm				
	Bearbeiter: Freiraumplanung Stoeckl				
lfd. Nummer:	2354	Fläche: in m ²	259	Länge in m:	74
Bestandestyp:	0203 Heckenzug				
Charakteristik:					
	Bearbeiter: Freiraumplanung Stoeckl				
lfd. Nummer:	2355	Fläche: in m ²	231	Länge in m:	77
Bestandestyp:	0203 Heckenzug				
Charakteristik:					
	Bearbeiter: Freiraumplanung Stoeckl				
lfd. Nummer:	2356	Fläche: in m ²	12516	Länge in m:	3129
Bestandestyp:	0202 Uferbegleitgehölz				
Charakteristik:	4m breit; Baumschicht 12m hoch: Schwarzerle, Bergahorn, Esche; Strauchschicht 3m hoch: Esche, Traubenkirsche, Vogelbeere; Krautschicht: Brombeere, Nelkenwurz, Gundermann, Brennessel				
	Bearbeiter: Freiraumplanung Stoeckl				
lfd. Nummer:	2357	Fläche: in m ²	2463	Länge in m:	1642
Bestandestyp:	0402 Fließendes Gewässer				
Charakteristik:	Perennierender Bach ohne momentane Wasserführung: 1,5m breit, Ufer flach bis steil, Sediment Grobkies Korngröße 7cm				
	Bearbeiter: Freiraumplanung Stoeckl				
lfd. Nummer:	2358	Fläche: in m ²	8140	Länge in m:	3256
Bestandestyp:	0202 Uferbegleitgehölz				
Charakteristik:	2,5m breit; Baumschicht 10m hoch, Deckung 85%: Esche, Schwarzerle, Weiden, Bergahorn; Strauchschicht 2,5m hoch, Deckung 20%: Traubenkirsche, Holler, Hopfen, Hasel, Bergahorn; Krautschicht Deckung 80%: Hopfen, Gundermann, Himbeere, Brennessel, Seegrass, Waldziest, Nelkenwurz; Krautsaum vorhanden				
	Bearbeiter: Freiraumplanung Stoeckl				
lfd. Nummer:	2359	Fläche: in m ²	952	Länge in m:	952
Bestandestyp:	0402 Fließendes Gewässer				
Charakteristik:	kleiner naturnaher Bach: 1m breit, 1cm tief, gerader Verlauf, Ufer flach bis steil, Schotterbänke, Sediment Kies Korngröße 3cm				
	Bearbeiter: Freiraumplanung Stoeckl				
lfd. Nummer:	2360	Fläche: in m ²	11376	Länge in m:	1896
Bestandestyp:	0202 Uferbegleitgehölz				
Charakteristik:	6m breit; Baumschicht 8m hoch: Schwarzerle, Esche; Strauchschicht 2m hoch: Hasel, Traubenkirsche, Schwarzerle; Krautschicht: Brennessel, Giersch, Gundermann, Lungenkraut				
	Bearbeiter: Freiraumplanung Stoeckl				

lfd. Nummer:	2361	Fläche: in m ²	470	Länge in m:	470
Bestandestyp:	0402 Fließendes Gewässer				
Charakteristik:	naturnaher Bach: 1m breit, langsam fließend, gerader Verlauf, Ufer steil, Schotterbänke, Sediment Kies Korngröße 3cm				
	Bearbeiter: Freiraumplanung Stoeckl				
lfd. Nummer:	2362	Fläche: in m ²	144	Länge in m:	288
Bestandestyp:	0402 Fließendes Gewässer				
Charakteristik:	schmäler Graben: 0,5m breit, geringe Wasserführung; Ufer steil, krautgesäumt				
	Bearbeiter: Freiraumplanung Stoeckl				
lfd. Nummer:	2363	Fläche: in m ²	234	Länge in m:	117
Bestandestyp:	0202 Uferbegleitgehölz				
Charakteristik:	2m breit; Baumschicht 10m hoch: Schwarzerle, Esche; Strauchschicht 2m hoch: Schwarzerle, Holler; Krautschicht: Brennessel, Himbeere, Nelkenwurz				
	Bearbeiter: Freiraumplanung Stoeckl				
lfd. Nummer:	2364	Fläche: in m ²	6485	Länge in m:	2594
Bestandestyp:	0402 Fließendes Gewässer				
Charakteristik:	naturnaher Bach: 2,5m breit, 3cm tief, mäßig rasch fließend, gewundener Verlauf, Ufer flach bis steil, Schotterbänke, Sediment Kies Korngröße 2cm				
	Bearbeiter: Freiraumplanung Stoeckl				
lfd. Nummer:	2365	Fläche: in m ²	16764	Länge in m:	4191
Bestandestyp:	0202 Uferbegleitgehölz				
Charakteristik:	4m breit; Baumschicht 22m hoch: Esche, Bergahorn, Schwarzerle; Strauchschicht 3m hoch: Schwarzerle, Pfaffenkäppchen, Traubenkirsche, Bergahorn; Krautschicht: Rohrglanzgras, Gundermann, Brennessel; Krautsaum vorhanden				
	Bearbeiter: Freiraumplanung Stoeckl				
lfd. Nummer:	2366	Fläche: in m ²	8430	Länge in m:	2810
Bestandestyp:	0402 Fließendes Gewässer				
Charakteristik:	naturnaher Bach: 3m breit, 2cm tief, mäßig rasch fließend; Verlauf gewunden bis mäandrierend, Ufer flach bis hoch und steil, stellenweise mit bereits wieder unterspülten Blöcken befestigt				
	Bearbeiter: Freiraumplanung Stoeckl				
lfd. Nummer:	2367	Fläche: in m ²	8988	Länge in m:	2247
Bestandestyp:	0202 Uferbegleitgehölz				
Charakteristik:	4m breit; Baumschicht 20m hoch: Esche, Schwarzerle, Eiche; Strauchschicht 3m hoch: Eiche, Holler, Bergahorn, Hainbuche, Vogelkirsche, Bergulme; Krautschicht: Verjüngung der Gehölze, Gundermann, Brennessel; Krautsaum vorhanden				
	Bearbeiter: Freiraumplanung Stoeckl				
lfd. Nummer:	2368	Fläche: in m ²	1739	Länge in m:	1159
Bestandestyp:	0402 Fließendes Gewässer				
Charakteristik:	naturnaher Bach: 1,5m breit, 2cm tief, mäßig rasch fließend, gewundener Verlauf, Ufer flach bis steil, Schotterbänke; Sediment Kies Korngröße 2cm				
	Bearbeiter: Freiraumplanung Stoeckl				
lfd. Nummer:	2369	Fläche: in m ²	5205	Länge in m:	2082
Bestandestyp:	0202 Uferbegleitgehölz				
Charakteristik:	2,5m breit; Baumschicht 15m hoch: Esche, Bergahorn, Schwarzerle; Strauchschicht 4,5m hoch: Hasel, Holler, Traubenkirsche, Vogelkirsche, Pfaffenkäppchen, Bergahorn; Krautschicht: Waldzwenke, Gundermann; Krautsaum vorhanden				
	Bearbeiter: Freiraumplanung Stoeckl				
lfd. Nummer:	2370	Fläche: in m ²	668	Länge in m:	445
Bestandestyp:	0402 Fließendes Gewässer				
Charakteristik:	naturnaher Bach: 1,5m breit, 1cm tief, mäßig rasch fließend, gestreckter Verlauf, Ufer flach, Sediment Schotter Korngröße 6cm				
	Bearbeiter: Freiraumplanung Stoeckl				

lfd. Nummer:	2371	Fläche: in m ²	283	Länge in m:	283
Bestandestyp:	0402 Fließendes Gewässer				
Charakteristik:	naturnaher Bach: 1m breit, 3cm tief, mäßig rasch fließend, Ufer steil, gestreckter Verlauf, Sediment Grobschotter Korngröße 6cm				
	Bearbeiter: Freiraumplanung Stoeckl				
lfd. Nummer:	2372	Fläche: in m ²	952	Länge in m:	476
Bestandestyp:	0202 Uferbegleitgehölz				
Charakteristik:	2m breit; Baumschicht 15m hoch: Schwarzerle, Esche, Bergahorn; Strauchschicht 3m hoch: Traubenkirsche, Schwarzerle; Krautschicht: Himbeere, Brennessel, Waldzwenke; Krautsaum vorhanden				
	Bearbeiter: Freiraumplanung Stoeckl				
lfd. Nummer:	2373	Fläche: in m ²	3168	Länge in m:	792
Bestandestyp:	0202 Uferbegleitgehölz				
Charakteristik:	4m breit; Baumschicht 20m hoch: Esche, Schwarzerle, Bergahorn, Eiche; Strauchschicht 3m hoch: Holler, Hasel, Bergahorn, Traubenkirsche; Krautschicht: Brennessel, Waldziest, Waldzwenke, Gundermann				
	Bearbeiter: Freiraumplanung Stoeckl				
lfd. Nummer:	2374	Fläche: in m ²	220	Länge in m:	440
Bestandestyp:	0402 Fließendes Gewässer				
Charakteristik:	Perennierender Bach ohne momentane Wasserführung: 0,5m breit, Sediment Sand bis Feinkies				
	Bearbeiter: Freiraumplanung Stoeckl				
lfd. Nummer:	2375	Fläche: in m ²	1688	Länge in m:	675
Bestandestyp:	0202 Uferbegleitgehölz				
Charakteristik:	Baumschicht Deckung 80%, 22m hoch: Eiche, Esche, Schwarzerle, Linde, Weiden, Hainbuche; Strauchschicht: Deckung 30%, 2,5m hoch: Linde, Esche, Hasel, Bergahorn; Krautschicht Deckung 50%: Verjüngung der Baum- und Straucharten, Nelkenwurz, Gundermann, Waldzwenke, Brennessel; Krautsaum schmal				
	Bearbeiter: Freiraumplanung Stoeckl				
lfd. Nummer:	2376	Fläche: in m ²	11495	Länge in m:	4598
Bestandestyp:	0402 Fließendes Gewässer				
Charakteristik:	naturnaher Bach: 2,5m breit, 6cm tief, mäßig rasch fließend, Verlauf gestreckt bis gewunden, Ufer steil, kleine Schotterbänke, Sediment Kies Korngröße 5cm				
	Bearbeiter: Freiraumplanung Stoeckl				
lfd. Nummer:	2377	Fläche: in m ²	4550	Länge in m:	3033
Bestandestyp:	0402 Fließendes Gewässer				
Charakteristik:	naturnaher Bach: 1,5m breit, 2cm tief, mäßig rasch fließend, gestreckter Verlauf, Ufer flach bis steil, Sediment Kies bis Schluff				
	Bearbeiter: Freiraumplanung Stoeckl				
lfd. Nummer:	2378	Fläche: in m ²	12723	Länge in m:	5089
Bestandestyp:	0202 Uferbegleitgehölz				
Charakteristik:	2,5m breit; Baumschicht 20m hoch: Esche, Schwarzerle; Strauchschicht 3m hoch: Esche, Weiden, Pfaffenköppchen, Bergahorn, Traubenkirsche; Krautschicht: Brennessel, Waldziest; Busch- und Krautsaum vorhanden				
	Bearbeiter: Freiraumplanung Stoeckl				
lfd. Nummer:	2379	Fläche: in m ²	4325	Länge in m:	2883
Bestandestyp:	0402 Fließendes Gewässer				
Charakteristik:	naturnaher Bach: 1,5m breit, 3cm tief, mäßig rasch fließend, gestreckter Verlauf, Ufer flach bis steil, kleine Schotterbänke; Sediment Kies Korngröße 2cm				
	Bearbeiter: Freiraumplanung Stoeckl				
lfd. Nummer:	2380	Fläche: in m ²	11643	Länge in m:	4657
Bestandestyp:	0202 Uferbegleitgehölz				
Charakteristik:	2,5m breit; Baumschicht 15m hoch: Esche, Schwarzerle, Eiche; Strauchschicht 2m hoch: Traubenkirsche, Schwarzerle, Esche, Pfaffenköppchen, Hartriegel; Krautschicht: Himbeere, Brennessel; Krautsaum vorhanden				
	Bearbeiter: Freiraumplanung Stoeckl				

lfd. Nummer:	2381	Fläche: in m ²	131	Länge in m:	262
Bestandestyp:	0402 Fließendes Gewässer				
Charakteristik:	Perennierender Bach ohne momentane Wasserführung: 0,5m breit, Sediment Sand bis Feinkies				
	Bearbeiter: Freiraumplanung Stoeckl				
lfd. Nummer:	2382	Fläche: in m ²	755	Länge in m:	503
Bestandestyp:	0202 Uferbegleitgehölz				
Charakteristik:	1,5m breit; Baumschicht 10m hoch: Esche, Schwarzerle, Eiche; Strauchschicht 4m hoch: Traubenkirsche, Esche, Pfaffenkäppchen; Krautschicht: Brennessel, Wadziest, Brombeere, Waldzwenke, Nelkenwurz; Krautsaum breit				
	Bearbeiter: Freiraumplanung Stoeckl				
lfd. Nummer:	2383	Fläche: in m ²	616	Länge in m:	1232
Bestandestyp:	0402 Fließendes Gewässer				
Charakteristik:	kleiner Graben ohne momentane Wasserführung: 0,5m breit, stark verwachsen, gerader Verlauf				
	Bearbeiter: Freiraumplanung Stoeckl				
lfd. Nummer:	2384	Fläche: in m ²	3332	Länge in m:	2221
Bestandestyp:	0202 Uferbegleitgehölz				
Charakteristik:	1,5m breit: Baumschicht 8m hoch: Schwarzerle, Esche, Bruchweide; Strauchschicht 3m hoch: Aschweide, Esche; Krautschicht: Rohrglanzgras, Mädesüß; Krautsaum schmal				
	Bearbeiter: Freiraumplanung Stoeckl				
lfd. Nummer:	2385	Fläche: in m ²	26043	Länge in m:	8681
Bestandestyp:	0402 Fließendes Gewässer				
Charakteristik:	Pram-naturnaher Bach: 3m breit, 10cm tief, mäßig rasch fließend, Ufer flach bis steil, Schotterbänke; Sediment Kies Korngröße 1cm				
	Bearbeiter: Freiraumplanung Stoeckl				
lfd. Nummer:	2386	Fläche: in m ²	43078	Länge in m:	17231
Bestandestyp:	0202 Uferbegleitgehölz				
Charakteristik:	2,5m breit; Baumschicht 10m hoch: Schwarzerle, Esche; Strauchschicht 3m hoch: Traubenkirsche, Holler; Krautschicht: Brennessel, Gundermann				
	Bearbeiter: Freiraumplanung Stoeckl				
lfd. Nummer:	2387	Fläche: in m ²	1381	Länge in m:	1381
Bestandestyp:	0402 Fließendes Gewässer				
Charakteristik:	kleiner naturnaher Bach: 1m breit, 3cm tief, mäßig rasch fließend; Ufer steil und hoch, z.T. flach; Sediment Kies bis Schluff				
	Bearbeiter: Freiraumplanung Stoeckl				
lfd. Nummer:	2388	Fläche: in m ²	2370	Länge in m:	1580
Bestandestyp:	0202 Uferbegleitgehölz				
Charakteristik:	2,5m breit; Baumschicht 10m hoch: Schwarzerle, Esche; Strauchschicht 3m hoch: Traubenkirsche, Holler; Krautschicht: Brennessel, Gundermann				
	Bearbeiter: Freiraumplanung Stoeckl				
lfd. Nummer:	2389	Fläche: in m ²	204	Länge in m:	407
Bestandestyp:	0402 Fließendes Gewässer				
Charakteristik:	kleiner naturnaher Bach: 0,5m breit, 2cm tief, Verlauf gestreckt, langsam fließend; Ufer steil; Sediment Kies bis Schluff				
	Bearbeiter: Freiraumplanung Stoeckl				
lfd. Nummer:	2390	Fläche: in m ²	237	Länge in m:	473
Bestandestyp:	0402 Fließendes Gewässer				
Charakteristik:	kleiner naturnaher Bach: 0,5m breit, 2cm tief, mäßig rasch fließend, Ufer flach bis steil, Sediment Schluff				
	Bearbeiter: Freiraumplanung Stoeckl				

lfd. Nummer:	2391	Fläche: in m ²	1085	Länge in m:	723
Bestandestyp:	0202 Uferbegleitgehölz				
Charakteristik:	1,5m breit; Baumschicht 25m hoch: Esche, Schwarzerle; Strauchschicht 2m hoch: Esche, Schwarzerle; Krautschicht: Brennessel, Mädesüß, Himbeere				
	Bearbeiter: Freiraumplanung Stoeckl				
lfd. Nummer:	2392	Fläche: in m ²	1565	Länge in m:	1565
Bestandestyp:	0402 Fließendes Gewässer				
Charakteristik:	Irgerbach, naturnah, mäßig rasch fließend, Ufer flach bis steil, kleine Schotterbänke; Sediment Kies-Schlamm; 1m breit, 5cm tief				
	Bearbeiter: Freiraumplanung Stoeckl				
lfd. Nummer:	2393	Fläche: in m ²	563	Länge in m:	563
Bestandestyp:	0402 Fließendes Gewässer				
Charakteristik:	kleiner naturnaher Bach: 1m breit, 1cm tief, langsam fließend, mäandrierend; Ufer steil bis flach; Sediment Kies bis Schluff				
	Bearbeiter: Freiraumplanung Stoeckl				
lfd. Nummer:	2394	Fläche: in m ²	244	Länge in m:	487
Bestandestyp:	0402 Fließendes Gewässer				
Charakteristik:	kleiner Bach, naturnah, langsam fließend, 0,5m breit, 3cm tief, Ufer flach bis steil; Sediment schlammig				
	Bearbeiter: Freiraumplanung Stoeckl				
lfd. Nummer:	2395	Fläche: in m ²	149	Länge in m:	298
Bestandestyp:	0402 Fließendes Gewässer				
Charakteristik:	Perennierender Bach ohne momentane Wasserführung: 0,5m breit, Sediment Sand bis Feinkies				
	Bearbeiter: Freiraumplanung Stoeckl				
lfd. Nummer:	2396	Fläche: in m ²	1463	Länge in m:	585
Bestandestyp:	0202 Uferbegleitgehölz				
Charakteristik:	2,5m breit; Baumschicht 20m hoch: Esche, Schwarzerle; Strauchschicht 4m hoch: Traubenkirsche, Hasel, Schwarzerle; Krautschicht: Gundermann, Nelkenwurz, Brennessel; Krautsaum schmal				
	Bearbeiter: Freiraumplanung Stoeckl				
lfd. Nummer:	2397	Fläche: in m ²	11336	Länge in m:	5668
Bestandestyp:	0202 Uferbegleitgehölz				
Charakteristik:	2m breit; Baumschicht 15m hoch: Esche, Bergulme, Schwarzerle, Linde, Eiche, Birke, Bergahorn; Strauchschicht 3,5m hoch: Hasel, Bergahorn, Hartriegel; Krautschicht: Giersch, Gundermann, Nelkenwurz, Waldzwenke; Kraut- und Buschsaum vorhanden				
	Bearbeiter: Freiraumplanung Stoeckl				
lfd. Nummer:	3001	Fläche: in m ²	22186	Länge in m:	684
Bestandestyp:	0103 Laub-Nadel-Mischwald/Laub-Nadelholz-Mischforst				
Charakteristik:					
	Bearbeiter: Freiraumplanung Stoeckl				
lfd. Nummer:	3002	Fläche: in m ²	2642	Länge in m:	103
Bestandestyp:	0103 Laub-Nadel-Mischwald/Laub-Nadelholz-Mischforst				
Charakteristik:					
	Bearbeiter: Freiraumplanung Stoeckl				
lfd. Nummer:	3003	Fläche: in m ²	13268	Länge in m:	457
Bestandestyp:	0103 Laub-Nadel-Mischwald/Laub-Nadelholz-Mischforst				
Charakteristik:					
	Bearbeiter: Freiraumplanung Stoeckl				
lfd. Nummer:	3004	Fläche: in m ²	35288	Länge in m:	598
Bestandestyp:	0103 Laub-Nadel-Mischwald/Laub-Nadelholz-Mischforst				
Charakteristik:					
	Bearbeiter: Freiraumplanung Stoeckl				

lfd. Nummer:	3005	Fläche: in m ²	164123	Länge in m:	904
Bestandestyp:	0102 Nadelwald/Nadelholzforst				
Charakteristik:					
	Bearbeiter: Freiraumplanung Stoeckl				
lfd. Nummer:	3006	Fläche: in m ²	39588	Länge in m:	647
Bestandestyp:	0103 Laub-Nadel-Mischwald/Laub-Nadelholz-Mischforst				
Charakteristik:					
	Bearbeiter: Freiraumplanung Stoeckl				
lfd. Nummer:	3007	Fläche: in m ²	6140	Länge in m:	317
Bestandestyp:	0104 Laubwald/Laubholzforst				
Charakteristik:					
	Bearbeiter: Freiraumplanung Stoeckl				
lfd. Nummer:	3008	Fläche: in m ²	2190	Länge in m:	241
Bestandestyp:	0203 Heckenzug				
Charakteristik:					
	Bearbeiter: Freiraumplanung Stoeckl				
lfd. Nummer:	3009	Fläche: in m ²	2630	Länge in m:	104
Bestandestyp:	0103 Laub-Nadel-Mischwald/Laub-Nadelholz-Mischforst				
Charakteristik:					
	Bearbeiter: Freiraumplanung Stoeckl				
lfd. Nummer:	3010	Fläche: in m ²	6562	Länge in m:	188
Bestandestyp:	0104 Laubwald/Laubholzforst				
Charakteristik:					
	Bearbeiter: Freiraumplanung Stoeckl				
lfd. Nummer:	3011	Fläche: in m ²	2499	Länge in m:	123
Bestandestyp:	0103 Laub-Nadel-Mischwald/Laub-Nadelholz-Mischforst				
Charakteristik:					
	Bearbeiter: Freiraumplanung Stoeckl				
lfd. Nummer:	3012	Fläche: in m ²	2039	Länge in m:	152
Bestandestyp:	0104 Laubwald/Laubholzforst				
Charakteristik:					
	Bearbeiter: Freiraumplanung Stoeckl				
lfd. Nummer:	3013	Fläche: in m ²	4137	Länge in m:	135
Bestandestyp:	0104 Laubwald/Laubholzforst				
Charakteristik:					
	Bearbeiter: Freiraumplanung Stoeckl				
lfd. Nummer:	3014	Fläche: in m ²	4035	Länge in m:	137
Bestandestyp:	0103 Laub-Nadel-Mischwald/Laub-Nadelholz-Mischforst				
Charakteristik:					
	Bearbeiter: Freiraumplanung Stoeckl				
lfd. Nummer:	3015	Fläche: in m ²	764	Länge in m:	79
Bestandestyp:	0103 Laub-Nadel-Mischwald/Laub-Nadelholz-Mischforst				
Charakteristik:					
	Bearbeiter: Freiraumplanung Stoeckl				
lfd. Nummer:	3016	Fläche: in m ²	22162	Länge in m:	389
Bestandestyp:	0103 Laub-Nadel-Mischwald/Laub-Nadelholz-Mischforst				
Charakteristik:					
	Bearbeiter: Freiraumplanung Stoeckl				

lfd. Nummer:	3017	Fläche: in m ²	16384	Länge in m:	364
Bestandestyp:	0103 Laub-Nadel-Mischwald/Laub-Nadelholz-Mischforst				
Charakteristik:					
	Bearbeiter: Freiraumplanung Stoeckl				
lfd. Nummer:	3018	Fläche: in m ²	24701	Länge in m:	343
Bestandestyp:	0102 Nadelwald/Nadelholzforst				
Charakteristik:					
	Bearbeiter: Freiraumplanung Stoeckl				
lfd. Nummer:	3019	Fläche: in m ²	1986	Länge in m:	186
Bestandestyp:	0104 Laubwald/Laubholzforst				
Charakteristik:					
	Bearbeiter: Freiraumplanung Stoeckl				
lfd. Nummer:	3020	Fläche: in m ²	8607	Länge in m:	200
Bestandestyp:	0104 Laubwald/Laubholzforst				
Charakteristik:					
	Bearbeiter: Freiraumplanung Stoeckl				
lfd. Nummer:	3021	Fläche: in m ²	3564	Länge in m:	255
Bestandestyp:	0104 Laubwald/Laubholzforst				
Charakteristik:					
	Bearbeiter: Freiraumplanung Stoeckl				
lfd. Nummer:	3022	Fläche: in m ²	158504	Länge in m:	990
Bestandestyp:	0102 Nadelwald/Nadelholzforst				
Charakteristik:					
	Bearbeiter: Freiraumplanung Stoeckl				
lfd. Nummer:	3023	Fläche: in m ²	2079	Länge in m:	175
Bestandestyp:	0104 Laubwald/Laubholzforst				
Charakteristik:					
	Bearbeiter: Freiraumplanung Stoeckl				
lfd. Nummer:	3024	Fläche: in m ²	4762	Länge in m:	190
Bestandestyp:	0103 Laub-Nadel-Mischwald/Laub-Nadelholz-Mischforst				
Charakteristik:					
	Bearbeiter: Freiraumplanung Stoeckl				
lfd. Nummer:	3025	Fläche: in m ²	2387	Länge in m:	103
Bestandestyp:	0104 Laubwald/Laubholzforst				
Charakteristik:					
	Bearbeiter: Freiraumplanung Stoeckl				
lfd. Nummer:	3026	Fläche: in m ²	3891	Länge in m:	155
Bestandestyp:	0104 Laubwald/Laubholzforst				
Charakteristik:					
	Bearbeiter: Freiraumplanung Stoeckl				
lfd. Nummer:	3027	Fläche: in m ²	10128	Länge in m:	411
Bestandestyp:	0103 Laub-Nadel-Mischwald/Laub-Nadelholz-Mischforst				
Charakteristik:					
	Bearbeiter: Freiraumplanung Stoeckl				
lfd. Nummer:	3028	Fläche: in m ²	8011	Länge in m:	318
Bestandestyp:	0103 Laub-Nadel-Mischwald/Laub-Nadelholz-Mischforst				
Charakteristik:					
	Bearbeiter: Freiraumplanung Stoeckl				

lfd. Nummer:	3029	Fläche: in m ²	359	Länge in m:	50
Bestandestyp:	0203 Heckenzug				
Charakteristik:					
		Bearbeiter:	Freiraumplanung Stoeckl		
lfd. Nummer:	3030	Fläche: in m ²	5848	Länge in m:	192
Bestandestyp:	0103 Laub-Nadel-Mischwald/Laub-Nadelholz-Mischforst				
Charakteristik:					
		Bearbeiter:	Freiraumplanung Stoeckl		
lfd. Nummer:	3031	Fläche: in m ²	19183	Länge in m:	641
Bestandestyp:	0103 Laub-Nadel-Mischwald/Laub-Nadelholz-Mischforst				
Charakteristik:					
		Bearbeiter:	Freiraumplanung Stoeckl		
lfd. Nummer:	3032	Fläche: in m ²	1122	Länge in m:	74
Bestandestyp:	0104 Laubwald/Laubholzforst				
Charakteristik:					
		Bearbeiter:	Freiraumplanung Stoeckl		
lfd. Nummer:	3033	Fläche: in m ²	2774	Länge in m:	153
Bestandestyp:	0103 Laub-Nadel-Mischwald/Laub-Nadelholz-Mischforst				
Charakteristik:					
		Bearbeiter:	Freiraumplanung Stoeckl		
lfd. Nummer:	3034	Fläche: in m ²	226619	Länge in m:	1079
Bestandestyp:	0102 Nadelwald/Nadelholzforst				
Charakteristik:					
		Bearbeiter:	Freiraumplanung Stoeckl		
lfd. Nummer:	3035	Fläche: in m ²	3153	Länge in m:	150
Bestandestyp:	0104 Laubwald/Laubholzforst				
Charakteristik:					
		Bearbeiter:	Freiraumplanung Stoeckl		
lfd. Nummer:	3036	Fläche: in m ²	9313	Länge in m:	245
Bestandestyp:	0103 Laub-Nadel-Mischwald/Laub-Nadelholz-Mischforst				
Charakteristik:					
		Bearbeiter:	Freiraumplanung Stoeckl		
lfd. Nummer:	3037	Fläche: in m ²	13067	Länge in m:	400
Bestandestyp:	0202 Uferbegleitgehölz				
Charakteristik:	Baumschicht 18m hoch: Esche, Schwarzerle; Strauchschicht 3,5m hoch: Holler, Traubenkirsche, Schwarzerle; Krautschicht: Brennnessel dominant, Waldzwenke, Nelkenwurz; Krautsaum vorhanden				
		Bearbeiter:	Freiraumplanung Stoeckl		
lfd. Nummer:	3038	Fläche: in m ²	437583	Länge in m:	2160
Bestandestyp:	0102 Nadelwald/Nadelholzforst				
Charakteristik:					
		Bearbeiter:	Freiraumplanung Stoeckl		
lfd. Nummer:	3039	Fläche: in m ²	68877	Länge in m:	723
Bestandestyp:	0102 Nadelwald/Nadelholzforst				
Charakteristik:					
		Bearbeiter:	Freiraumplanung Stoeckl		
lfd. Nummer:	3040	Fläche: in m ²	27505	Länge in m:	412
Bestandestyp:	0102 Nadelwald/Nadelholzforst				
Charakteristik:					
		Bearbeiter:	Freiraumplanung Stoeckl		

lfd. Nummer:	3041	Fläche: in m ²	8665	Länge in m:	320
Bestandestyp:	0104 Laubwald/Laubholzforst				
Charakteristik:					
	Bearbeiter: Freiraumplanung Stoeckl				
lfd. Nummer:	3042	Fläche: in m ²	4850	Länge in m:	218
Bestandestyp:	0104 Laubwald/Laubholzforst				
Charakteristik:					
	Bearbeiter: Freiraumplanung Stoeckl				
lfd. Nummer:	3043	Fläche: in m ²	24715	Länge in m:	488
Bestandestyp:	0103 Laub-Nadel-Mischwald/Laub-Nadelholz-Mischforst				
Charakteristik:					
	Bearbeiter: Freiraumplanung Stoeckl				
lfd. Nummer:	3044	Fläche: in m ²	1141	Länge in m:	151
Bestandestyp:	0202 Uferbegleitgehölz				
Charakteristik:	Baumschicht 8m hoch: Schwarzerle, Esche; Strauchschicht 2m hoch: Hasel, Traubenkirsche, Schwarzerle; Krautschicht: Brennessel, Giersch, Gundermann, Lungenkraut				
	Bearbeiter: Freiraumplanung Stoeckl				
lfd. Nummer:	3045	Fläche: in m ²	7769	Länge in m:	450
Bestandestyp:	0202 Uferbegleitgehölz				
Charakteristik:	2m breit; Baumschicht 10m hoch: Schwarzerle, Esche; Strauchschicht 2m hoch: Schwarzerle, Holler; Krautschicht: Brennessel, Himbeere, Nelkenwurz				
	Bearbeiter: Freiraumplanung Stoeckl				
lfd. Nummer:	3046	Fläche: in m ²	13645	Länge in m:	240
Bestandestyp:	0102 Nadelwald/Nadelholzforst				
Charakteristik:					
	Bearbeiter: Freiraumplanung Stoeckl				
lfd. Nummer:	3047	Fläche: in m ²	2057	Länge in m:	218
Bestandestyp:	0104 Laubwald/Laubholzforst				
Charakteristik:					
	Bearbeiter: Freiraumplanung Stoeckl				
lfd. Nummer:	3048	Fläche: in m ²	1757	Länge in m:	81
Bestandestyp:	0401 Stehendes Gewässer				
Charakteristik:	2 Fischeiche, mäßig naturnah: Ufer steil, keine Verlandungsvegetation, gehölzgesäumt, keine Wasserpflanzen; eutroph				
	Bearbeiter: Freiraumplanung Stoeckl				
lfd. Nummer:	3049	Fläche: in m ²	19110	Länge in m:	325
Bestandestyp:	0103 Laub-Nadel-Mischwald/Laub-Nadelholz-Mischforst				
Charakteristik:					
	Bearbeiter: Freiraumplanung Stoeckl				
lfd. Nummer:	3050	Fläche: in m ²	26863	Länge in m:	634
Bestandestyp:	0202 Uferbegleitgehölz				
Charakteristik:	Baumschicht 22m hoch: Esche, Bergahorn, Schwarzerle; Strauchschicht 3m hoch: Schwarzerle, Pfaffenköppchen, Traubenkirsche, Bergahorn; Krautschicht: Rohrglanzgras, Gundermann, Brennessel; Krautsaum vorhanden				
	Bearbeiter: Freiraumplanung Stoeckl				
lfd. Nummer:	3051	Fläche: in m ²	4145	Länge in m:	171
Bestandestyp:	0103 Laub-Nadel-Mischwald/Laub-Nadelholz-Mischforst				
Charakteristik:					
	Bearbeiter: Freiraumplanung Stoeckl				

lfd. Nummer:	3052	Fläche: in m ²	2054	Länge in m:	96
Bestandestyp:	0104 Laubwald/Laubholzforst				
Charakteristik:					
	Bearbeiter: Freiraumplanung Stoeckl				
lfd. Nummer:	3053	Fläche: in m ²	27540	Länge in m:	407
Bestandestyp:	0102 Nadelwald/Nadelholzforst				
Charakteristik:					
	Bearbeiter: Freiraumplanung Stoeckl				
lfd. Nummer:	3054	Fläche: in m ²	39278	Länge in m:	563
Bestandestyp:	0103 Laub-Nadel-Mischwald/Laub-Nadelholz-Mischforst				
Charakteristik:					
	Bearbeiter: Freiraumplanung Stoeckl				
lfd. Nummer:	3055	Fläche: in m ²	1601	Länge in m:	95
Bestandestyp:	0104 Laubwald/Laubholzforst				
Charakteristik:					
	Bearbeiter: Freiraumplanung Stoeckl				
lfd. Nummer:	3056	Fläche: in m ²	2076	Länge in m:	201
Bestandestyp:	0103 Laub-Nadel-Mischwald/Laub-Nadelholz-Mischforst				
Charakteristik:					
	Bearbeiter: Freiraumplanung Stoeckl				
lfd. Nummer:	3057	Fläche: in m ²	4998	Länge in m:	266
Bestandestyp:	0103 Laub-Nadel-Mischwald/Laub-Nadelholz-Mischforst				
Charakteristik:					
	Bearbeiter: Freiraumplanung Stoeckl				
lfd. Nummer:	3058	Fläche: in m ²	3955	Länge in m:	204
Bestandestyp:	0103 Laub-Nadel-Mischwald/Laub-Nadelholz-Mischforst				
Charakteristik:					
	Bearbeiter: Freiraumplanung Stoeckl				
lfd. Nummer:	3059	Fläche: in m ²	1046	Länge in m:	123
Bestandestyp:	0103 Laub-Nadel-Mischwald/Laub-Nadelholz-Mischforst				
Charakteristik:					
	Bearbeiter: Freiraumplanung Stoeckl				
lfd. Nummer:	3060	Fläche: in m ²	4328	Länge in m:	190
Bestandestyp:	0103 Laub-Nadel-Mischwald/Laub-Nadelholz-Mischforst				
Charakteristik:					
	Bearbeiter: Freiraumplanung Stoeckl				
lfd. Nummer:	3061	Fläche: in m ²	1053	Länge in m:	72
Bestandestyp:	0104 Laubwald/Laubholzforst				
Charakteristik:					
	Bearbeiter: Freiraumplanung Stoeckl				
lfd. Nummer:	3062	Fläche: in m ²	23106	Länge in m:	570
Bestandestyp:	0104 Laubwald/Laubholzforst				
Charakteristik:					
	Bearbeiter: Freiraumplanung Stoeckl				
lfd. Nummer:	3063	Fläche: in m ²	2746	Länge in m:	140
Bestandestyp:	0104 Laubwald/Laubholzforst				
Charakteristik:					
	Bearbeiter: Freiraumplanung Stoeckl				

lfd. Nummer:	3064	Fläche: in m ²	9071	Länge in m:	223
Bestandestyp:	0103 Laub-Nadel-Mischwald/Laub-Nadelholz-Mischforst				
Charakteristik:					
	Bearbeiter: Freiraumplanung Stoeckl				
lfd. Nummer:	3065	Fläche: in m ²	13309	Länge in m:	264
Bestandestyp:	0103 Laub-Nadel-Mischwald/Laub-Nadelholz-Mischforst				
Charakteristik:					
	Bearbeiter: Freiraumplanung Stoeckl				
lfd. Nummer:	3066	Fläche: in m ²	2622	Länge in m:	131
Bestandestyp:	0104 Laubwald/Laubholzforst				
Charakteristik:					
	Bearbeiter: Freiraumplanung Stoeckl				
lfd. Nummer:	3067	Fläche: in m ²	1733	Länge in m:	82
Bestandestyp:	0104 Laubwald/Laubholzforst				
Charakteristik:					
	Bearbeiter: Freiraumplanung Stoeckl				
lfd. Nummer:	3068	Fläche: in m ²	43831	Länge in m:	487
Bestandestyp:	0102 Nadelwald/Nadelholzforst				
Charakteristik:					
	Bearbeiter: Freiraumplanung Stoeckl				
lfd. Nummer:	3069	Fläche: in m ²	81245	Länge in m:	670
Bestandestyp:	0102 Nadelwald/Nadelholzforst				
Charakteristik:					
	Bearbeiter: Freiraumplanung Stoeckl				
lfd. Nummer:	3070	Fläche: in m ²	18358	Länge in m:	311
Bestandestyp:	0103 Laub-Nadel-Mischwald/Laub-Nadelholz-Mischforst				
Charakteristik:					
	Bearbeiter: Freiraumplanung Stoeckl				
lfd. Nummer:	3071	Fläche: in m ²	6396	Länge in m:	221
Bestandestyp:	0104 Laubwald/Laubholzforst				
Charakteristik:					
	Bearbeiter: Freiraumplanung Stoeckl				
lfd. Nummer:	3072	Fläche: in m ²	556	Länge in m:	45
Bestandestyp:	0201 Kleinstwaldfläche ("Feldgehölz"), Gebüsch oder Baumgruppe unter 1000m²				
Charakteristik:	Feldgehölz: Baumschicht 15m hoch, Deckung 75%: Schwarzerle, Esche; Strauchschicht 4m hoch, Deckung 40%: Holler, Traubenkirsche; Krautschicht Deckung 40%: Brennessel, Gundermann, Waldzwenke, Nelkenwurz				
	Bearbeiter: Freiraumplanung Stoeckl				
lfd. Nummer:	3073	Fläche: in m ²	417	Länge in m:	41
Bestandestyp:	0201 Kleinstwaldfläche ("Feldgehölz"), Gebüsch oder Baumgruppe unter 1000m²				
Charakteristik:	Feldgehölz: Baumschicht 18m hoch, Deckung 70%: Bergahorn, Esche; Strauchschicht 5m hoch, Deckung 50%: Hasel, Traubenkirsche, Holler; Krautschicht Deckung 75%: Gundermann, Giersch, Waldzwenke, Brennessel, Bingelkraut, Waldziest; Krautsaum vorhanden				
	Bearbeiter: Freiraumplanung Stoeckl				
lfd. Nummer:	3074	Fläche: in m ²	4511	Länge in m:	209
Bestandestyp:	0104 Laubwald/Laubholzforst				
Charakteristik:					
	Bearbeiter: Freiraumplanung Stoeckl				

lfd. Nummer:	3075	Fläche: in m ²	4275	Länge in m:	194
Bestandestyp:	0104 Laubwald/Laubholzforst				
Charakteristik:					
	Bearbeiter: Freiraumplanung Stoeckl				
lfd. Nummer:	3076	Fläche: in m ²	12598	Länge in m:	525
Bestandestyp:	0104 Laubwald/Laubholzforst				
Charakteristik:					
	Bearbeiter: Freiraumplanung Stoeckl				
lfd. Nummer:	3077	Fläche: in m ²	6741	Länge in m:	373
Bestandestyp:	0104 Laubwald/Laubholzforst				
Charakteristik:					
	Bearbeiter: Freiraumplanung Stoeckl				
lfd. Nummer:	3078	Fläche: in m ²	8867	Länge in m:	454
Bestandestyp:	0104 Laubwald/Laubholzforst				
Charakteristik:					
	Bearbeiter: Freiraumplanung Stoeckl				
lfd. Nummer:	3079	Fläche: in m ²	10405	Länge in m:	318
Bestandestyp:	0104 Laubwald/Laubholzforst				
Charakteristik:					
	Bearbeiter: Freiraumplanung Stoeckl				
lfd. Nummer:	3080	Fläche: in m ²	1406	Länge in m:	110
Bestandestyp:	0104 Laubwald/Laubholzforst				
Charakteristik:					
	Bearbeiter: Freiraumplanung Stoeckl				
lfd. Nummer:	3081	Fläche: in m ²	2232	Länge in m:	118
Bestandestyp:	0104 Laubwald/Laubholzforst				
Charakteristik:					
	Bearbeiter: Freiraumplanung Stoeckl				
lfd. Nummer:	3082	Fläche: in m ²	37958	Länge in m:	887
Bestandestyp:	0103 Laub-Nadel-Mischwald/Laub-Nadelholz-Mischforst				
Charakteristik:					
	Bearbeiter: Freiraumplanung Stoeckl				
lfd. Nummer:	3083	Fläche: in m ²	3096	Länge in m:	290
Bestandestyp:	0104 Laubwald/Laubholzforst				
Charakteristik:					
	Bearbeiter: Freiraumplanung Stoeckl				
lfd. Nummer:	3084	Fläche: in m ²	3338	Länge in m:	140
Bestandestyp:	0103 Laub-Nadel-Mischwald/Laub-Nadelholz-Mischforst				
Charakteristik:					
	Bearbeiter: Freiraumplanung Stoeckl				
lfd. Nummer:	3085	Fläche: in m ²	1880	Länge in m:	95
Bestandestyp:	0103 Laub-Nadel-Mischwald/Laub-Nadelholz-Mischforst				
Charakteristik:					
	Bearbeiter: Freiraumplanung Stoeckl				
lfd. Nummer:	3086	Fläche: in m ²	2295	Länge in m:	123
Bestandestyp:	0104 Laubwald/Laubholzforst				
Charakteristik:					
	Bearbeiter: Freiraumplanung Stoeckl				

lfd. Nummer:	3087	Fläche: in m ²	14259	Länge in m:	242
Bestandestyp:	0103 Laub-Nadel-Mischwald/Laub-Nadelholz-Mischforst				
Charakteristik:	Bearbeiter: Freiraumplanung Stoeckl				
lfd. Nummer:	3088	Fläche: in m ²	3141	Länge in m:	119
Bestandestyp:	0102 Nadelwald/Nadelholzforst				
Charakteristik:	Bearbeiter: Freiraumplanung Stoeckl				
lfd. Nummer:	3089	Fläche: in m ²	980	Länge in m:	63
Bestandestyp:	0201 Kleinstwaldfläche ("Feldgehölz"), Gebüsch oder Baumgruppe unter 1000m²				
Charakteristik:	Feldgehölz: Baumschicht 15m hoch, Deckung 80%: Eiche, Fichte; Strauchschicht 3m hoch, Deckung 40%: Vogelkirsche, Vogelbeere, Zitterpappel; Krautschicht Deckung 30%: Brombeere, Gundermann, Nelkenwurz, Himbeere; Buschmantel und Krautsaum vorhanden				
	Bearbeiter: Freiraumplanung Stoeckl				
lfd. Nummer:	3090	Fläche: in m ²	3315	Länge in m:	160
Bestandestyp:	0104 Laubwald/Laubholzforst				
Charakteristik:	Bearbeiter: Freiraumplanung Stoeckl				
lfd. Nummer:	3091	Fläche: in m ²	23651	Länge in m:	828
Bestandestyp:	0104 Laubwald/Laubholzforst				
Charakteristik:	Bearbeiter: Freiraumplanung Stoeckl				
lfd. Nummer:	3092	Fläche: in m ²	6617	Länge in m:	440
Bestandestyp:	0104 Laubwald/Laubholzforst				
Charakteristik:	Bearbeiter: Freiraumplanung Stoeckl				
lfd. Nummer:	3093	Fläche: in m ²	3205	Länge in m:	162
Bestandestyp:	0104 Laubwald/Laubholzforst				
Charakteristik:	Bearbeiter: Freiraumplanung Stoeckl				
lfd. Nummer:	3094	Fläche: in m ²	162874	Länge in m:	976
Bestandestyp:	0103 Laub-Nadel-Mischwald/Laub-Nadelholz-Mischforst				
Charakteristik:	Bearbeiter: Freiraumplanung Stoeckl				
lfd. Nummer:	3095	Fläche: in m ²	5079	Länge in m:	290
Bestandestyp:	0202 Uferbegleitgehölz				
Charakteristik:	Baumschicht 20m hoch: Esche, Schwarzerle; Strauchschicht 3m hoch: Esche, Weiden, Pfaffenkäppchen, Bergahorn, Traubenkirsche; Krautschicht: Brennessel, Waldziest; Busch- und Krautsaum vorhanden				
	Bearbeiter: Freiraumplanung Stoeckl				
lfd. Nummer:	3096	Fläche: in m ²	11377	Länge in m:	363
Bestandestyp:	0104 Laubwald/Laubholzforst				
Charakteristik:	Bearbeiter: Freiraumplanung Stoeckl				
lfd. Nummer:	3097	Fläche: in m ²	4929	Länge in m:	246
Bestandestyp:	0202 Uferbegleitgehölz				
Charakteristik:	Baumschicht 20m hoch: Esche, Schwarzerle; Strauchschicht 3m hoch: Esche, Weiden, Pfaffenkäppchen, Bergahorn, Traubenkirsche; Krautschicht: Brennessel, Waldziest; Busch- und Krautsaum vorhanden				
	Bearbeiter: Freiraumplanung Stoeckl				

lfd. Nummer:	3098	Fläche: in m ²	1913	Länge in m:	174
Bestandestyp:	0104 Laubwald/Laubholzforst				
Charakteristik:					
	Bearbeiter: Freiraumplanung Stoeckl				
lfd. Nummer:	3099	Fläche: in m ²	4641	Länge in m:	215
Bestandestyp:	0104 Laubwald/Laubholzforst				
Charakteristik:					
	Bearbeiter: Freiraumplanung Stoeckl				
lfd. Nummer:	3100	Fläche: in m ²	2427	Länge in m:	95
Bestandestyp:	0104 Laubwald/Laubholzforst				
Charakteristik:					
	Bearbeiter: Freiraumplanung Stoeckl				
lfd. Nummer:	3101	Fläche: in m ²	760	Länge in m:	76
Bestandestyp:	0104 Laubwald/Laubholzforst				
Charakteristik:					
	Bearbeiter: Freiraumplanung Stoeckl				
lfd. Nummer:	3102	Fläche: in m ²	2447	Länge in m:	140
Bestandestyp:	0103 Laub-Nadel-Mischwald/Laub-Nadelholz-Mischforst				
Charakteristik:					
	Bearbeiter: Freiraumplanung Stoeckl				
lfd. Nummer:	3103	Fläche: in m ²	15392	Länge in m:	601
Bestandestyp:	0202 Uferbegleitgehölz				
Charakteristik:	Baumschicht 15m hoch: Esche, Schwarzerle, Eiche; Strauchschicht 2m hoch: Traubeneiche, Schwarzerle, Esche, Pfaffenköppchen, Hartriegel; Krautschicht: Himbeere, Brennessel; Krautsaum vorhanden				
	Bearbeiter: Freiraumplanung Stoeckl				
lfd. Nummer:	3104	Fläche: in m ²	5638	Länge in m:	325
Bestandestyp:	0104 Laubwald/Laubholzforst				
Charakteristik:					
	Bearbeiter: Freiraumplanung Stoeckl				
lfd. Nummer:	3105	Fläche: in m ²	7515	Länge in m:	320
Bestandestyp:	0103 Laub-Nadel-Mischwald/Laub-Nadelholz-Mischforst				
Charakteristik:					
	Bearbeiter: Freiraumplanung Stoeckl				
lfd. Nummer:	3106	Fläche: in m ²	2364	Länge in m:	104
Bestandestyp:	0103 Laub-Nadel-Mischwald/Laub-Nadelholz-Mischforst				
Charakteristik:					
	Bearbeiter: Freiraumplanung Stoeckl				
lfd. Nummer:	3107	Fläche: in m ²	10398	Länge in m:	337
Bestandestyp:	0104 Laubwald/Laubholzforst				
Charakteristik:					
	Bearbeiter: Freiraumplanung Stoeckl				
lfd. Nummer:	3108	Fläche: in m ²	5427	Länge in m:	205
Bestandestyp:	0104 Laubwald/Laubholzforst				
Charakteristik:					
	Bearbeiter: Freiraumplanung Stoeckl				
lfd. Nummer:	3109	Fläche: in m ²	586	Länge in m:	55
Bestandestyp:	0104 Laubwald/Laubholzforst				
Charakteristik:					
	Bearbeiter: Freiraumplanung Stoeckl				

lfd. Nummer:	3110	Fläche: in m ²	221	Länge in m:	32
Bestandestyp:	0104 Laubwald/Laubholzforst				
Charakteristik:	Bearbeiter: Freiraumplanung Stoeckl				
lfd. Nummer:	3111	Fläche: in m ²	752	Länge in m:	62
Bestandestyp:	0104 Laubwald/Laubholzforst				
Charakteristik:	Bearbeiter: Freiraumplanung Stoeckl				
lfd. Nummer:	3112	Fläche: in m ²	3183	Länge in m:	239
Bestandestyp:	0104 Laubwald/Laubholzforst				
Charakteristik:	Bearbeiter: Freiraumplanung Stoeckl				
lfd. Nummer:	3113	Fläche: in m ²	1650	Länge in m:	130
Bestandestyp:	0103 Laub-Nadel-Mischwald/Laub-Nadelholz-Mischforst				
Charakteristik:	Bearbeiter: Freiraumplanung Stoeckl				
lfd. Nummer:	3114	Fläche: in m ²	2227	Länge in m:	143
Bestandestyp:	0103 Laub-Nadel-Mischwald/Laub-Nadelholz-Mischforst				
Charakteristik:	Bearbeiter: Freiraumplanung Stoeckl				
lfd. Nummer:	3115	Fläche: in m ²	633	Länge in m:	74
Bestandestyp:	0202 Uferbegleitgehölz				
Charakteristik:	Hohlwegböschung: bis 4m hoch, bis 5m breit, steil, mit Obstbäumen				
	Bearbeiter: Freiraumplanung Stoeckl				
lfd. Nummer:	3116	Fläche: in m ²	1292	Länge in m:	98
Bestandestyp:	0103 Laub-Nadel-Mischwald/Laub-Nadelholz-Mischforst				
Charakteristik:	Bearbeiter: Freiraumplanung Stoeckl				
lfd. Nummer:	3117	Fläche: in m ²	1322	Länge in m:	71
Bestandestyp:	0202 Uferbegleitgehölz				
Charakteristik:	1,5m breit; Baumschicht bis 18m hoch: Esche, Schwarzerle; Strauchschicht 4m hoch: Esche, Vogelkirsche, Schwarzerle, Traubenkirsche; Krautschicht: Brennessel, Himbeere; Krautsaum vorhanden				
	Bearbeiter: Freiraumplanung Stoeckl				
lfd. Nummer:	3118	Fläche: in m ²	16099	Länge in m:	429
Bestandestyp:	0103 Laub-Nadel-Mischwald/Laub-Nadelholz-Mischforst				
Charakteristik:	Bearbeiter: Freiraumplanung Stoeckl				
lfd. Nummer:	3119	Fläche: in m ²	8370	Länge in m:	328
Bestandestyp:	0202 Uferbegleitgehölz				
Charakteristik:	Baumschicht 10m hoch: Schwarzerle, Esche; Strauchschicht 3m hoch: Traubenkirsche, Holler; Krautschicht: Brennessel, Gundermann				
	Bearbeiter: Freiraumplanung Stoeckl				
lfd. Nummer:	3120	Fläche: in m ²	52024	Länge in m:	598
Bestandestyp:	0103 Laub-Nadel-Mischwald/Laub-Nadelholz-Mischforst				
Charakteristik:	Bearbeiter: Freiraumplanung Stoeckl				
lfd. Nummer:	3121	Fläche: in m ²	20059	Länge in m:	333
Bestandestyp:	0102 Nadelwald/Nadelholzforst				
Charakteristik:	Bearbeiter: Freiraumplanung Stoeckl				

lfd. Nummer:	3122	Fläche: in m ²	903	Länge in m:	63
Bestandestyp:	0201 Kleinstwaldfläche ("Feldgehölz"), Gebüsch oder Baumgruppe unter 1000m²				
Charakteristik:	Feldgehölz: Baum/Strauchschicht 6m hoch, 80% Deckung: Schwarzerle, Grauerle, Fichte; Krautschicht Deckung 90%: Brennessel dominant				
	Bearbeiter: Freiraumplanung Stoeckl				
lfd. Nummer:	3123	Fläche: in m ²	2251	Länge in m:	171
Bestandestyp:	0104 Laubwald/Laubholzforst				
Charakteristik:					
	Bearbeiter: Freiraumplanung Stoeckl				
lfd. Nummer:	3124	Fläche: in m ²	1626	Länge in m:	140
Bestandestyp:	0104 Laubwald/Laubholzforst				
Charakteristik:					
	Bearbeiter: Freiraumplanung Stoeckl				
lfd. Nummer:	3125	Fläche: in m ²	2440	Länge in m:	115
Bestandestyp:	0104 Laubwald/Laubholzforst				
Charakteristik:					
	Bearbeiter: Freiraumplanung Stoeckl				
lfd. Nummer:	3126	Fläche: in m ²	1093	Länge in m:	69
Bestandestyp:	0104 Laubwald/Laubholzforst				
Charakteristik:					
	Bearbeiter: Freiraumplanung Stoeckl				
lfd. Nummer:	3127	Fläche: in m ²	641	Länge in m:	57
Bestandestyp:	0201 Kleinstwaldfläche ("Feldgehölz"), Gebüsch oder Baumgruppe unter 1000m²				
Charakteristik:	Feldgehölz: Baumschicht 10m hoch, Deckung 80%: Schwarzerle, Esche; Strauchschicht 3m hoch, Deckung 15%: Traubenkirsche, Schwarzerle, Pfaffenkäppchen, Holler; Krautschicht Deckung 65%: Brennessel, Mädesüß				
	Bearbeiter: Freiraumplanung Stoeckl				
lfd. Nummer:	3128	Fläche: in m ²	860	Länge in m:	64
Bestandestyp:	0201 Kleinstwaldfläche ("Feldgehölz"), Gebüsch oder Baumgruppe unter 1000m²				
Charakteristik:	Feldgehölz: Baumschicht 10m hoch, Deckung 80%: Schwarzerle, Esche; Strauchschicht 3m hoch, Deckung 15%: Traubenkirsche, Schwarzerle, Pfaffenkäppchen, Holler; Krautschicht Deckung 65%: Brennessel, Mädesüß				
	Bearbeiter: Freiraumplanung Stoeckl				
lfd. Nummer:	3129	Fläche: in m ²	628	Länge in m:	53
Bestandestyp:	0104 Laubwald/Laubholzforst				
Charakteristik:					
	Bearbeiter: Freiraumplanung Stoeckl				
lfd. Nummer:	3130	Fläche: in m ²	2285	Länge in m:	144
Bestandestyp:	0103 Laub-Nadel-Mischwald/Laub-Nadelholz-Mischforst				
Charakteristik:					
	Bearbeiter: Freiraumplanung Stoeckl				
lfd. Nummer:	3131	Fläche: in m ²	1405	Länge in m:	97
Bestandestyp:	0202 Uferbegleitgehölz				
Charakteristik:	Baumschicht 25m hoch: Esche, Schwarzerle; Strauchschicht 2m hoch: Esche, Schwarzerle; Krautschicht: Brennessel, Mädesüß, Himbeere				
	Bearbeiter: Freiraumplanung Stoeckl				
lfd. Nummer:	3132	Fläche: in m ²	73419	Länge in m:	704
Bestandestyp:	0103 Laub-Nadel-Mischwald/Laub-Nadelholz-Mischforst				
Charakteristik:					
	Bearbeiter: Freiraumplanung Stoeckl				

lfd. Nummer:	3133	Fläche: in m ²	2756	Länge in m:	180
Bestandestyp:	0104 Laubwald/Laubholzforst				
Charakteristik:					
	Bearbeiter: Freiraumplanung Stoeckl				
lfd. Nummer:	3134	Fläche: in m ²	1419	Länge in m:	90
Bestandestyp:	0104 Laubwald/Laubholzforst				
Charakteristik:					
	Bearbeiter: Freiraumplanung Stoeckl				
lfd. Nummer:	3135	Fläche: in m ²	706	Länge in m:	71
Bestandestyp:	0203 Heckenzug				
Charakteristik:					
	Bearbeiter: Freiraumplanung Stoeckl				
lfd. Nummer:	3136	Fläche: in m ²	805	Länge in m:	86
Bestandestyp:	0203 Heckenzug				
Charakteristik:					
	Bearbeiter: Freiraumplanung Stoeckl				
lfd. Nummer:	3137	Fläche: in m ²	4997	Länge in m:	154
Bestandestyp:	0306 Neubewaldung/Aufforstung				
Charakteristik:					
	Bearbeiter: Freiraumplanung Stoeckl				
lfd. Nummer:	3138	Fläche: in m ²	2515	Länge in m:	134
Bestandestyp:	0104 Laubwald/Laubholzforst				
Charakteristik:					
	Bearbeiter: Freiraumplanung Stoeckl				
lfd. Nummer:	3139	Fläche: in m ²	9928	Länge in m:	408
Bestandestyp:	0202 Uferbegleitgehölz				
Charakteristik:	Baumschicht 10m hoch: Schwarzerle, Bergahorn, Esche; Strauchschicht 3m hoch: Bergahorn, Vogelkirsche, Traubemkirsche, Esche; Krautschicht: Brennessel, Gundermann, Seegras, Waldziest; Krautsaum schmal				
	Bearbeiter: Freiraumplanung Stoeckl				
lfd. Nummer:	3140	Fläche: in m ²	2751	Länge in m:	135
Bestandestyp:	0104 Laubwald/Laubholzforst				
Charakteristik:					
	Bearbeiter: Freiraumplanung Stoeckl				
lfd. Nummer:	3141	Fläche: in m ²	1824	Länge in m:	194
Bestandestyp:	0104 Laubwald/Laubholzforst				
Charakteristik:					
	Bearbeiter: Freiraumplanung Stoeckl				
lfd. Nummer:	3142	Fläche: in m ²	4029	Länge in m:	295
Bestandestyp:	0103 Laub-Nadel-Mischwald/Laub-Nadelholz-Mischforst				
Charakteristik:					
	Bearbeiter: Freiraumplanung Stoeckl				
lfd. Nummer:	3143	Fläche: in m ²	2453	Länge in m:	226
Bestandestyp:	0103 Laub-Nadel-Mischwald/Laub-Nadelholz-Mischforst				
Charakteristik:					
	Bearbeiter: Freiraumplanung Stoeckl				
lfd. Nummer:	3144	Fläche: in m ²	25705	Länge in m:	378
Bestandestyp:	0103 Laub-Nadel-Mischwald/Laub-Nadelholz-Mischforst				
Charakteristik:					
	Bearbeiter: Freiraumplanung Stoeckl				

lfd. Nummer:	3145	Fläche: in m ²	495	Länge in m:	84
Bestandestyp:	0203 Heckenzug				
Charakteristik:					
		Bearbeiter:	Freiraumplanung Stoeckl		
lfd. Nummer:	3146	Fläche: in m ²	61	Länge in m:	32
Bestandestyp:	0102 Nadelwald/Nadelholzforst				
Charakteristik:					
		Bearbeiter:	Freiraumplanung Stoeckl		
lfd. Nummer:	3147	Fläche: in m ²	2057	Länge in m:	161
Bestandestyp:	0104 Laubwald/Laubholzforst				
Charakteristik:					
		Bearbeiter:	Freiraumplanung Stoeckl		
lfd. Nummer:	3148	Fläche: in m ²	1345	Länge in m:	89
Bestandestyp:	0104 Laubwald/Laubholzforst				
Charakteristik:					
		Bearbeiter:	Freiraumplanung Stoeckl		
lfd. Nummer:	3149	Fläche: in m ²	2107	Länge in m:	99
Bestandestyp:	0104 Laubwald/Laubholzforst				
Charakteristik:					
		Bearbeiter:	Freiraumplanung Stoeckl		
lfd. Nummer:	3150	Fläche: in m ²	559	Länge in m:	62
Bestandestyp:	0204 Streuobstbestand (Streuobstwiese/-weide, Obstbaumreihen)				
Charakteristik:					
		Bearbeiter:	Freiraumplanung Stoeckl		
lfd. Nummer:	3151	Fläche: in m ²	1515	Länge in m:	101
Bestandestyp:	0204 Streuobstbestand (Streuobstwiese/-weide, Obstbaumreihen)				
Charakteristik:					
		Bearbeiter:	Freiraumplanung Stoeckl		
lfd. Nummer:	3152	Fläche: in m ²	817	Länge in m:	62
Bestandestyp:	0204 Streuobstbestand (Streuobstwiese/-weide, Obstbaumreihen)				
Charakteristik:					
		Bearbeiter:	Freiraumplanung Stoeckl		
lfd. Nummer:	3153	Fläche: in m ²	615	Länge in m:	48
Bestandestyp:	0204 Streuobstbestand (Streuobstwiese/-weide, Obstbaumreihen)				
Charakteristik:					
		Bearbeiter:	Freiraumplanung Stoeckl		
lfd. Nummer:	3154	Fläche: in m ²	439	Länge in m:	43
Bestandestyp:	0204 Streuobstbestand (Streuobstwiese/-weide, Obstbaumreihen)				
Charakteristik:					
		Bearbeiter:	Freiraumplanung Stoeckl		
lfd. Nummer:	3155	Fläche: in m ²	569	Länge in m:	51
Bestandestyp:	0401 Stehendes Gewässer				
Charakteristik:	naturferner Fischteich				
		Bearbeiter:	Freiraumplanung Stoeckl		
lfd. Nummer:	3156	Fläche: in m ²	856	Länge in m:	68
Bestandestyp:	0204 Streuobstbestand (Streuobstwiese/-weide, Obstbaumreihen)				
Charakteristik:					
		Bearbeiter:	Freiraumplanung Stoeckl		

lfd. Nummer:	3157	Fläche: in m ²	777	Länge in m:	56
Bestandestyp:	0204 Streuobstbestand (Streuobstwiese/-weide, Obstbaumreihen)				
Charakteristik:					
	Bearbeiter: Freiraumplanung Stoeckl				
lfd. Nummer:	3158	Fläche: in m ²	7815	Länge in m:	360
Bestandestyp:	0104 Laubwald/Laubholzforst				
Charakteristik:					
	Bearbeiter: Freiraumplanung Stoeckl				
lfd. Nummer:	3159	Fläche: in m ²	856	Länge in m:	81
Bestandestyp:	0102 Nadelwald/Nadelholzforst				
Charakteristik:					
	Bearbeiter: Freiraumplanung Stoeckl				
lfd. Nummer:	3160	Fläche: in m ²	1365	Länge in m:	141
Bestandestyp:	0104 Laubwald/Laubholzforst				
Charakteristik:					
	Bearbeiter: Freiraumplanung Stoeckl				
lfd. Nummer:	3161	Fläche: in m ²	185	Länge in m:	29
Bestandestyp:	0401 Stehendes Gewässer				
Charakteristik:	naturferner Fischteich				
	Bearbeiter: Freiraumplanung Stoeckl				
lfd. Nummer:	3162	Fläche: in m ²	2308	Länge in m:	126
Bestandestyp:	0204 Streuobstbestand (Streuobstwiese/-weide, Obstbaumreihen)				
Charakteristik:					
	Bearbeiter: Freiraumplanung Stoeckl				
lfd. Nummer:	3163	Fläche: in m ²	424	Länge in m:	51
Bestandestyp:	0204 Streuobstbestand (Streuobstwiese/-weide, Obstbaumreihen)				
Charakteristik:					
	Bearbeiter: Freiraumplanung Stoeckl				
lfd. Nummer:	3164	Fläche: in m ²	2025	Länge in m:	144
Bestandestyp:	0204 Streuobstbestand (Streuobstwiese/-weide, Obstbaumreihen)				
Charakteristik:					
	Bearbeiter: Freiraumplanung Stoeckl				
lfd. Nummer:	3165	Fläche: in m ²	790	Länge in m:	62
Bestandestyp:	0204 Streuobstbestand (Streuobstwiese/-weide, Obstbaumreihen)				
Charakteristik:					
	Bearbeiter: Freiraumplanung Stoeckl				
lfd. Nummer:	3166	Fläche: in m ²	3860	Länge in m:	217
Bestandestyp:	0204 Streuobstbestand (Streuobstwiese/-weide, Obstbaumreihen)				
Charakteristik:					
	Bearbeiter: Freiraumplanung Stoeckl				
lfd. Nummer:	3167	Fläche: in m ²	281	Länge in m:	39
Bestandestyp:	0204 Streuobstbestand (Streuobstwiese/-weide, Obstbaumreihen)				
Charakteristik:					
	Bearbeiter: Freiraumplanung Stoeckl				
lfd. Nummer:	3168	Fläche: in m ²	20317	Länge in m:	603
Bestandestyp:	0104 Laubwald/Laubholzforst				
Charakteristik:					
	Bearbeiter: Freiraumplanung Stoeckl				

lfd. Nummer:	3169	Fläche: in m ²	1780	Länge in m:	106
Bestandestyp:	0306 Neubewaldung/Aufforstung				
Charakteristik:					
	Bearbeiter: Freiraumplanung Stoeckl				
lfd. Nummer:	3170	Fläche: in m ²	121	Länge in m:	25
Bestandestyp:	0204 Streuobstbestand (Streuobstwiese/-weide, Obstbaumreihen)				
Charakteristik:					
	Bearbeiter: Freiraumplanung Stoeckl				
lfd. Nummer:	3171	Fläche: in m ²	290	Länge in m:	35
Bestandestyp:	0204 Streuobstbestand (Streuobstwiese/-weide, Obstbaumreihen)				
Charakteristik:					
	Bearbeiter: Freiraumplanung Stoeckl				
lfd. Nummer:	3172	Fläche: in m ²	624	Länge in m:	64
Bestandestyp:	0204 Streuobstbestand (Streuobstwiese/-weide, Obstbaumreihen)				
Charakteristik:					
	Bearbeiter: Freiraumplanung Stoeckl				
lfd. Nummer:	3173	Fläche: in m ²	801	Länge in m:	69
Bestandestyp:	0204 Streuobstbestand (Streuobstwiese/-weide, Obstbaumreihen)				
Charakteristik:					
	Bearbeiter: Freiraumplanung Stoeckl				
lfd. Nummer:	3174	Fläche: in m ²	839	Länge in m:	75
Bestandestyp:	0204 Streuobstbestand (Streuobstwiese/-weide, Obstbaumreihen)				
Charakteristik:					
	Bearbeiter: Freiraumplanung Stoeckl				
lfd. Nummer:	3175	Fläche: in m ²	543	Länge in m:	55
Bestandestyp:	0204 Streuobstbestand (Streuobstwiese/-weide, Obstbaumreihen)				
Charakteristik:					
	Bearbeiter: Freiraumplanung Stoeckl				
lfd. Nummer:	3176	Fläche: in m ²	197	Länge in m:	27
Bestandestyp:	0401 Stehendes Gewässer				
Charakteristik:	naturferner Fischteich				
	Bearbeiter: Freiraumplanung Stoeckl				
lfd. Nummer:	3177	Fläche: in m ²	418	Länge in m:	43
Bestandestyp:	0204 Streuobstbestand (Streuobstwiese/-weide, Obstbaumreihen)				
Charakteristik:					
	Bearbeiter: Freiraumplanung Stoeckl				
lfd. Nummer:	3178	Fläche: in m ²	1053	Länge in m:	69
Bestandestyp:	0204 Streuobstbestand (Streuobstwiese/-weide, Obstbaumreihen)				
Charakteristik:					
	Bearbeiter: Freiraumplanung Stoeckl				
lfd. Nummer:	3179	Fläche: in m ²	366	Länge in m:	43
Bestandestyp:	0204 Streuobstbestand (Streuobstwiese/-weide, Obstbaumreihen)				
Charakteristik:					
	Bearbeiter: Freiraumplanung Stoeckl				
lfd. Nummer:	3180	Fläche: in m ²	442	Länge in m:	42
Bestandestyp:	0204 Streuobstbestand (Streuobstwiese/-weide, Obstbaumreihen)				
Charakteristik:					
	Bearbeiter: Freiraumplanung Stoeckl				

lfd. Nummer:	3181	Fläche: in m ²	1073	Länge in m:	69
Bestandestyp:	0204 Streuobstbestand (Streuobstwiese/-weide, Obstbaumreihen)				
Charakteristik:					
	Bearbeiter: Freiraumplanung Stoeckl				
lfd. Nummer:	3182	Fläche: in m ²	361	Länge in m:	51
Bestandestyp:	0204 Streuobstbestand (Streuobstwiese/-weide, Obstbaumreihen)				
Charakteristik:					
	Bearbeiter: Freiraumplanung Stoeckl				
lfd. Nummer:	3183	Fläche: in m ²	272	Länge in m:	37
Bestandestyp:	0201 Kleinstwaldfläche ("Feldgehölz"), Gebüsch oder Baumgruppe unter 1000m²				
Charakteristik:	Feldgehölz: Baumschicht 10m hoch, Deckung 70%: Schwarzerle; Strauchschicht nicht vorhanden; Krautschicht: Brennessel, Nelkenwurz, Gundermann; Krautsaum vorhanden				
	Bearbeiter: Freiraumplanung Stoeckl				
lfd. Nummer:	3184	Fläche: in m ²	3417	Länge in m:	125
Bestandestyp:	0204 Streuobstbestand (Streuobstwiese/-weide, Obstbaumreihen)				
Charakteristik:					
	Bearbeiter: Freiraumplanung Stoeckl				
lfd. Nummer:	3185	Fläche: in m ²	4735	Länge in m:	229
Bestandestyp:	0204 Streuobstbestand (Streuobstwiese/-weide, Obstbaumreihen)				
Charakteristik:					
	Bearbeiter: Freiraumplanung Stoeckl				
lfd. Nummer:	3186	Fläche: in m ²	1313	Länge in m:	79
Bestandestyp:	0204 Streuobstbestand (Streuobstwiese/-weide, Obstbaumreihen)				
Charakteristik:					
	Bearbeiter: Freiraumplanung Stoeckl				
lfd. Nummer:	3187	Fläche: in m ²	55114	Länge in m:	589
Bestandestyp:	0602 Abbauflächen geogener Rohstoffe mit aktueller betrieblicher Nutzung				
Charakteristik:					
	Bearbeiter: Freiraumplanung Stoeckl				
lfd. Nummer:	3188	Fläche: in m ²	2284	Länge in m:	97
Bestandestyp:	0104 Laubwald/Laubholzforst				
Charakteristik:					
	Bearbeiter: Freiraumplanung Stoeckl				
lfd. Nummer:	3189	Fläche: in m ²	1811	Länge in m:	87
Bestandestyp:	0306 Neubewaldung/Aufforstung				
Charakteristik:					
	Bearbeiter: Freiraumplanung Stoeckl				
lfd. Nummer:	3190	Fläche: in m ²	572	Länge in m:	53
Bestandestyp:	0401 Stehendes Gewässer				
Charakteristik:	Fischteich naturfern				
	Bearbeiter: Freiraumplanung Stoeckl				
lfd. Nummer:	3191	Fläche: in m ²	1289	Länge in m:	89
Bestandestyp:	0204 Streuobstbestand (Streuobstwiese/-weide, Obstbaumreihen)				
Charakteristik:					
	Bearbeiter: Freiraumplanung Stoeckl				
lfd. Nummer:	3192	Fläche: in m ²	257	Länge in m:	33
Bestandestyp:	0204 Streuobstbestand (Streuobstwiese/-weide, Obstbaumreihen)				
Charakteristik:					
	Bearbeiter: Freiraumplanung Stoeckl				

lfd. Nummer:	3193	Fläche: in m ²	1838	Länge in m:	143
Bestandestyp:	0204 Streuobstbestand (Streuobstwiese/-weide, Obstbaumreihen)				
Charakteristik:					
	Bearbeiter: Freiraumplanung Stoeckl				
lfd. Nummer:	3194	Fläche: in m ²	1088	Länge in m:	80
Bestandestyp:	0204 Streuobstbestand (Streuobstwiese/-weide, Obstbaumreihen)				
Charakteristik:					
	Bearbeiter: Freiraumplanung Stoeckl				
lfd. Nummer:	3195	Fläche: in m ²	8990	Länge in m:	212
Bestandestyp:	030802 Mesophile, "bunte" Fettwiese und die meisten Magerrasen, -weiden				
Charakteristik:	gemäht, mit Flockenblume, Ackerwitwenblume, Glatthafer, Goldhafer, Rotklee, Schafgarbe, Löwenzahn; eher nährstoffreich				
	Bearbeiter: Freiraumplanung Stoeckl				
lfd. Nummer:	3196	Fläche: in m ²	8894	Länge in m:	227
Bestandestyp:	030802 Mesophile, "bunte" Fettwiese und die meisten Magerrasen, -weiden				
Charakteristik:	gemäht, mit Flockenblume, Ackerwitwenblume, Glatthafer, Goldhafer, Rotklee, Schafgarbe, Löwenzahn; eher nährstoffreich				
	Bearbeiter: Freiraumplanung Stoeckl				
lfd. Nummer:	3197	Fläche: in m ²	12776	Länge in m:	306
Bestandestyp:	0104 Laubwald/Laubholzforst				
Charakteristik:					
	Bearbeiter: Freiraumplanung Stoeckl				
lfd. Nummer:	3198	Fläche: in m ²	1998	Länge in m:	103
Bestandestyp:	0102 Nadelwald/Nadelholzforst				
Charakteristik:					
	Bearbeiter: Freiraumplanung Stoeckl				
lfd. Nummer:	3199	Fläche: in m ²	8866	Länge in m:	376
Bestandestyp:	0204 Streuobstbestand (Streuobstwiese/-weide, Obstbaumreihen)				
Charakteristik:					
	Bearbeiter: Freiraumplanung Stoeckl				
lfd. Nummer:	3200	Fläche: in m ²	340	Länge in m:	40
Bestandestyp:	0401 Stehendes Gewässer				
Charakteristik:	mäßig naturnaher Teich: Ufer eher steil, keine Verlandungsvegetation oder Wasserpflanzen				
	Bearbeiter: Freiraumplanung Stoeckl				
lfd. Nummer:	3201	Fläche: in m ²	428	Länge in m:	50
Bestandestyp:	0204 Streuobstbestand (Streuobstwiese/-weide, Obstbaumreihen)				
Charakteristik:					
	Bearbeiter: Freiraumplanung Stoeckl				
lfd. Nummer:	3202	Fläche: in m ²	483	Länge in m:	47
Bestandestyp:	0204 Streuobstbestand (Streuobstwiese/-weide, Obstbaumreihen)				
Charakteristik:					
	Bearbeiter: Freiraumplanung Stoeckl				
lfd. Nummer:	3203	Fläche: in m ²	1454	Länge in m:	97
Bestandestyp:	0204 Streuobstbestand (Streuobstwiese/-weide, Obstbaumreihen)				
Charakteristik:					
	Bearbeiter: Freiraumplanung Stoeckl				

lfd. Nummer:	3204	Fläche: in m ²	1187	Länge in m:	70
Bestandestyp:	0201 Kleinstwaldfläche ("Feldgehölz"), Gebüsch oder Baumgruppe unter 1000m²				
Charakteristik:	Feldgehölz: Baumschicht 18m hoch, Deckung 85%: Esche, Schwarzerle; Strauchschicht 3m hoch, Deckung 50%: Hasel, Holler; Krautschicht Deckung 60%: Nelkenwurz, Brennessel, Gundermann; Krautsaum vorhanden				
	Bearbeiter: Freiraumplanung Stoeckl				
lfd. Nummer:	3205	Fläche: in m ²	3333	Länge in m:	120
Bestandestyp:	0304 Sukzessionsfläche in ehemaligen Intensivgebieten				
Charakteristik:					
	Bearbeiter: Freiraumplanung Stoeckl				
lfd. Nummer:	3206	Fläche: in m ²	520	Länge in m:	56
Bestandestyp:	0204 Streuobstbestand (Streuobstwiese/-weide, Obstbaumreihen)				
Charakteristik:					
	Bearbeiter: Freiraumplanung Stoeckl				
lfd. Nummer:	3207	Fläche: in m ²	883	Länge in m:	62
Bestandestyp:	0204 Streuobstbestand (Streuobstwiese/-weide, Obstbaumreihen)				
Charakteristik:					
	Bearbeiter: Freiraumplanung Stoeckl				
lfd. Nummer:	3208	Fläche: in m ²	1033	Länge in m:	65
Bestandestyp:	0204 Streuobstbestand (Streuobstwiese/-weide, Obstbaumreihen)				
Charakteristik:					
	Bearbeiter: Freiraumplanung Stoeckl				
lfd. Nummer:	3209	Fläche: in m ²	662	Länge in m:	54
Bestandestyp:	0204 Streuobstbestand (Streuobstwiese/-weide, Obstbaumreihen)				
Charakteristik:					
	Bearbeiter: Freiraumplanung Stoeckl				
lfd. Nummer:	3210	Fläche: in m ²	4510	Länge in m:	141
Bestandestyp:	0304 Sukzessionsfläche in ehemaligen Intensivgebieten				
Charakteristik:					
	Bearbeiter: Freiraumplanung Stoeckl				
lfd. Nummer:	3211	Fläche: in m ²	6662	Länge in m:	236
Bestandestyp:	0104 Laubwald/Laubholzforst				
Charakteristik:					
	Bearbeiter: Freiraumplanung Stoeckl				
lfd. Nummer:	3212	Fläche: in m ²	4548	Länge in m:	196
Bestandestyp:	0104 Laubwald/Laubholzforst				
Charakteristik:					
	Bearbeiter: Freiraumplanung Stoeckl				
lfd. Nummer:	3213	Fläche: in m ²	378	Länge in m:	40
Bestandestyp:	0204 Streuobstbestand (Streuobstwiese/-weide, Obstbaumreihen)				
Charakteristik:					
	Bearbeiter: Freiraumplanung Stoeckl				
lfd. Nummer:	3214	Fläche: in m ²	5409	Länge in m:	202
Bestandestyp:	0204 Streuobstbestand (Streuobstwiese/-weide, Obstbaumreihen)				
Charakteristik:					
	Bearbeiter: Freiraumplanung Stoeckl				
lfd. Nummer:	3215	Fläche: in m ²	405	Länge in m:	42
Bestandestyp:	0204 Streuobstbestand (Streuobstwiese/-weide, Obstbaumreihen)				
Charakteristik:					
	Bearbeiter: Freiraumplanung Stoeckl				

lfd. Nummer:	3216	Fläche: in m ²	4044	Länge in m:	175
Bestandestyp:	0204 Streuobstbestand (Streuobstwiese/-weide, Obstbaumreihen)				
Charakteristik:	Bearbeiter: Freiraumplanung Stoeckl				
lfd. Nummer:	3217	Fläche: in m ²	655	Länge in m:	59
Bestandestyp:	0204 Streuobstbestand (Streuobstwiese/-weide, Obstbaumreihen)				
Charakteristik:	Bearbeiter: Freiraumplanung Stoeckl				
lfd. Nummer:	3218	Fläche: in m ²	280	Länge in m:	45
Bestandestyp:	0204 Streuobstbestand (Streuobstwiese/-weide, Obstbaumreihen)				
Charakteristik:	Bearbeiter: Freiraumplanung Stoeckl				
lfd. Nummer:	3219	Fläche: in m ²	250	Länge in m:	35
Bestandestyp:	0204 Streuobstbestand (Streuobstwiese/-weide, Obstbaumreihen)				
Charakteristik:	Bearbeiter: Freiraumplanung Stoeckl				
lfd. Nummer:	3220	Fläche: in m ²	2493	Länge in m:	106
Bestandestyp:	0204 Streuobstbestand (Streuobstwiese/-weide, Obstbaumreihen)				
Charakteristik:	Bearbeiter: Freiraumplanung Stoeckl				
lfd. Nummer:	3221	Fläche: in m ²	595	Länge in m:	79
Bestandestyp:	0204 Streuobstbestand (Streuobstwiese/-weide, Obstbaumreihen)				
Charakteristik:	Bearbeiter: Freiraumplanung Stoeckl				
lfd. Nummer:	3222	Fläche: in m ²	1724	Länge in m:	83
Bestandestyp:	0204 Streuobstbestand (Streuobstwiese/-weide, Obstbaumreihen)				
Charakteristik:	Bearbeiter: Freiraumplanung Stoeckl				
lfd. Nummer:	3223	Fläche: in m ²	305	Länge in m:	36
Bestandestyp:	0204 Streuobstbestand (Streuobstwiese/-weide, Obstbaumreihen)				
Charakteristik:	Bearbeiter: Freiraumplanung Stoeckl				
lfd. Nummer:	3224	Fläche: in m ²	892	Länge in m:	57
Bestandestyp:	0204 Streuobstbestand (Streuobstwiese/-weide, Obstbaumreihen)				
Charakteristik:	Bearbeiter: Freiraumplanung Stoeckl				
lfd. Nummer:	3225	Fläche: in m ²	17916	Länge in m:	462
Bestandestyp:	0103 Laub-Nadel-Mischwald/Laub-Nadelholz-Mischforst				
Charakteristik:	Bearbeiter: Freiraumplanung Stoeckl				
lfd. Nummer:	3226	Fläche: in m ²	148	Länge in m:	30
Bestandestyp:	0204 Streuobstbestand (Streuobstwiese/-weide, Obstbaumreihen)				
Charakteristik:	Bearbeiter: Freiraumplanung Stoeckl				
lfd. Nummer:	3227	Fläche: in m ²	518	Länge in m:	48
Bestandestyp:	0204 Streuobstbestand (Streuobstwiese/-weide, Obstbaumreihen)				
Charakteristik:	Bearbeiter: Freiraumplanung Stoeckl				

lfd. Nummer:	3228	Fläche: in m ²	5986	Länge in m:	301
Bestandestyp:	0103 Laub-Nadel-Mischwald/Laub-Nadelholz-Mischforst				
Charakteristik:					
	Bearbeiter: Freiraumplanung Stoeckl				
lfd. Nummer:	3229	Fläche: in m ²	43160	Länge in m:	1808
Bestandestyp:	0202 Uferbegleitgehölz				
Charakteristik:	Baumschicht 20m hoch: Esche, Schwarzerle, Eiche; Strauchschicht 3m hoch: Eiche, Holler, Bergahorn, Hainbuche, Vogelkirsche, Bergulme; Krautschicht: Verjüngung der Gehölze, Gundermann, Brennessel; Krautsaum vorhanden				
	Bearbeiter: Freiraumplanung Stoeckl				
lfd. Nummer:	3230	Fläche: in m ²	4720	Länge in m:	150
Bestandestyp:	0204 Streuobstbestand (Streuobstwiese/-weide, Obstbaumreihen)				
Charakteristik:					
	Bearbeiter: Freiraumplanung Stoeckl				
lfd. Nummer:	3231	Fläche: in m ²	2372	Länge in m:	101
Bestandestyp:	0204 Streuobstbestand (Streuobstwiese/-weide, Obstbaumreihen)				
Charakteristik:					
	Bearbeiter: Freiraumplanung Stoeckl				
lfd. Nummer:	3232	Fläche: in m ²	2784	Länge in m:	118
Bestandestyp:	0401 Stehendes Gewässer				
Charakteristik:	mäßig naturnaher Fischteich: Ufer eher steil, tw. mit etwas Verlandungsvegetation (Rohrkolben, Seggen); eher nährstoffreich				
	Bearbeiter: Freiraumplanung Stoeckl				
lfd. Nummer:	3233	Fläche: in m ²	422	Länge in m:	43
Bestandestyp:	0201 Kleinstwaldfläche ("Feldgehölz"), Gebüsch oder Baumgruppe unter 1000m²				
Charakteristik:	Feldgehölz: Baumschicht 8m hoch, Deckung 85%: Esche, Schwarzerle, Hainbuche, Bergahorn; Strauchschicht 2m hoch, Deckung 20%: Hainbuche, Esche; Krautschicht Deckung 15%: Himbeere, Brennessel, Nelkenwurz; Krautsaum vorhanden				
	Bearbeiter: Freiraumplanung Stoeckl				
lfd. Nummer:	3234	Fläche: in m ²	1771	Länge in m:	114
Bestandestyp:	0204 Streuobstbestand (Streuobstwiese/-weide, Obstbaumreihen)				
Charakteristik:					
	Bearbeiter: Freiraumplanung Stoeckl				
lfd. Nummer:	3235	Fläche: in m ²	1332	Länge in m:	91
Bestandestyp:	0307 Feuchtes und nasses Extensivgrünland				
Charakteristik:	kleinflächige Feuchtwiese/brache: gerade gemäht, daher nicht viel erkennbar: Waldsimse, Mädesüß, Brennessel				
	Bearbeiter: Freiraumplanung Stoeckl				
lfd. Nummer:	3236	Fläche: in m ²	703	Länge in m:	89
Bestandestyp:	0307 Feuchtes und nasses Extensivgrünland				
Charakteristik:	kleinflächige Feuchtwiese/brache: gerade gemäht, daher nicht viel erkennbar: Waldsimse, Mädesüß, Brennessel				
	Bearbeiter: Freiraumplanung Stoeckl				
lfd. Nummer:	3237	Fläche: in m ²	936	Länge in m:	76
Bestandestyp:	0204 Streuobstbestand (Streuobstwiese/-weide, Obstbaumreihen)				
Charakteristik:					
	Bearbeiter: Freiraumplanung Stoeckl				
lfd. Nummer:	3238	Fläche: in m ²	771	Länge in m:	59
Bestandestyp:	0204 Streuobstbestand (Streuobstwiese/-weide, Obstbaumreihen)				
Charakteristik:					
	Bearbeiter: Freiraumplanung Stoeckl				

lfd. Nummer:	3239	Fläche: in m ²	830	Länge in m:	58
Bestandestyp:	0204 Streuobstbestand (Streuobstwiese/-weide, Obstbaumreihen)				
Charakteristik:					
	Bearbeiter: Freiraumplanung Stoeckl				
lfd. Nummer:	3240	Fläche: in m ²	2115	Länge in m:	134
Bestandestyp:	0204 Streuobstbestand (Streuobstwiese/-weide, Obstbaumreihen)				
Charakteristik:					
	Bearbeiter: Freiraumplanung Stoeckl				
lfd. Nummer:	3241	Fläche: in m ²	448	Länge in m:	44
Bestandestyp:	0204 Streuobstbestand (Streuobstwiese/-weide, Obstbaumreihen)				
Charakteristik:					
	Bearbeiter: Freiraumplanung Stoeckl				
lfd. Nummer:	3242	Fläche: in m ²	2163	Länge in m:	108
Bestandestyp:	0204 Streuobstbestand (Streuobstwiese/-weide, Obstbaumreihen)				
Charakteristik:					
	Bearbeiter: Freiraumplanung Stoeckl				
lfd. Nummer:	3243	Fläche: in m ²	2916	Länge in m:	131
Bestandestyp:	0204 Streuobstbestand (Streuobstwiese/-weide, Obstbaumreihen)				
Charakteristik:					
	Bearbeiter: Freiraumplanung Stoeckl				
lfd. Nummer:	3244	Fläche: in m ²	337	Länge in m:	40
Bestandestyp:	0401 Stehendes Gewässer				
Charakteristik:	Fischteich naturfern				
	Bearbeiter: Freiraumplanung Stoeckl				
lfd. Nummer:	3245	Fläche: in m ²	1088	Länge in m:	67
Bestandestyp:	0204 Streuobstbestand (Streuobstwiese/-weide, Obstbaumreihen)				
Charakteristik:					
	Bearbeiter: Freiraumplanung Stoeckl				
lfd. Nummer:	3246	Fläche: in m ²	445	Länge in m:	45
Bestandestyp:	0204 Streuobstbestand (Streuobstwiese/-weide, Obstbaumreihen)				
Charakteristik:					
	Bearbeiter: Freiraumplanung Stoeckl				
lfd. Nummer:	3247	Fläche: in m ²	1604	Länge in m:	79
Bestandestyp:	0204 Streuobstbestand (Streuobstwiese/-weide, Obstbaumreihen)				
Charakteristik:					
	Bearbeiter: Freiraumplanung Stoeckl				
lfd. Nummer:	3248	Fläche: in m ²	8849	Länge in m:	289
Bestandestyp:	0104 Laubwald/Laubholzforst				
Charakteristik:					
	Bearbeiter: Freiraumplanung Stoeckl				
lfd. Nummer:	3249	Fläche: in m ²	1878	Länge in m:	87
Bestandestyp:	0401 Stehendes Gewässer				
Charakteristik:	Fischteich mäßig naturnah: eher steile Ufer, keine Verlandungsvegetation				
	Bearbeiter: Freiraumplanung Stoeckl				
lfd. Nummer:	3250	Fläche: in m ²	261	Länge in m:	37
Bestandestyp:	0401 Stehendes Gewässer				
Charakteristik:	2 naturferne Fischteiche				
	Bearbeiter: Freiraumplanung Stoeckl				

lfd. Nummer:	3251	Fläche: in m ²	811	Länge in m:	65
Bestandestyp:	030301 Sukzessionsfläche des feuchten und nassen Extensivgrünlandes mit oder ohne jüngerem Gehölzaufwuchs				
Charakteristik:	Feuchtwiesenbrache: Waldsimse, Seggen, Kohldistel, Mädesüß; eher nährstoffreich				
	Bearbeiter: Freiraumplanung Stoeckl				
lfd. Nummer:	3252	Fläche: in m ²	8178	Länge in m:	244
Bestandestyp:	0204 Streuobstbestand (Streuobstwiese/-weide, Obstbaumreihen)				
Charakteristik:					
	Bearbeiter: Freiraumplanung Stoeckl				
lfd. Nummer:	3253	Fläche: in m ²	4824	Länge in m:	252
Bestandestyp:	0204 Streuobstbestand (Streuobstwiese/-weide, Obstbaumreihen)				
Charakteristik:					
	Bearbeiter: Freiraumplanung Stoeckl				
lfd. Nummer:	3254	Fläche: in m ²	392	Länge in m:	39
Bestandestyp:	0401 Stehendes Gewässer				
Charakteristik:	Fischteich naturfern				
	Bearbeiter: Freiraumplanung Stoeckl				
lfd. Nummer:	3255	Fläche: in m ²	519	Länge in m:	45
Bestandestyp:	0401 Stehendes Gewässer				
Charakteristik:	Fischteich naturfern				
	Bearbeiter: Freiraumplanung Stoeckl				
lfd. Nummer:	3256	Fläche: in m ²	427	Länge in m:	41
Bestandestyp:	0401 Stehendes Gewässer				
Charakteristik:	Fischteich naturfern				
	Bearbeiter: Freiraumplanung Stoeckl				
lfd. Nummer:	3257	Fläche: in m ²	402	Länge in m:	41
Bestandestyp:	0401 Stehendes Gewässer				
Charakteristik:	Fischteich naturfern				
	Bearbeiter: Freiraumplanung Stoeckl				
lfd. Nummer:	3258	Fläche: in m ²	2702	Länge in m:	98
Bestandestyp:	0401 Stehendes Gewässer				
Charakteristik:	Fischteich naturfern				
	Bearbeiter: Freiraumplanung Stoeckl				
lfd. Nummer:	3259	Fläche: in m ²	18639	Länge in m:	333
Bestandestyp:	0104 Laubwald/Laubholzforst				
Charakteristik:					
	Bearbeiter: Freiraumplanung Stoeckl				
lfd. Nummer:	3260	Fläche: in m ²	151	Länge in m:	28
Bestandestyp:	0204 Streuobstbestand (Streuobstwiese/-weide, Obstbaumreihen)				
Charakteristik:					
	Bearbeiter: Freiraumplanung Stoeckl				
lfd. Nummer:	3261	Fläche: in m ²	540	Länge in m:	44
Bestandestyp:	0401 Stehendes Gewässer				
Charakteristik:	naturnaher Teich in Gehölz: Ufer flach bis steil, Detritusakkumulation				
	Bearbeiter: Freiraumplanung Stoeckl				
lfd. Nummer:	3262	Fläche: in m ²	679	Länge in m:	53
Bestandestyp:	0204 Streuobstbestand (Streuobstwiese/-weide, Obstbaumreihen)				
Charakteristik:					
	Bearbeiter: Freiraumplanung Stoeckl				

lfd. Nummer:	3263	Fläche: in m ²	1402	Länge in m:	97
Bestandestyp:	0204 Streuobstbestand (Streuobstwiese/-weide, Obstbaumreihen)				
Charakteristik:					
	Bearbeiter: Freiraumplanung Stoeckl				
lfd. Nummer:	3264	Fläche: in m ²	465	Länge in m:	42
Bestandestyp:	0401 Stehendes Gewässer				
Charakteristik:	Teich mit sehr wenig Wasser, daher flacher Ufer mit beginnender Sukzession/Verlandung mit Seggen, Weiderich				
	Bearbeiter: Freiraumplanung Stoeckl				
lfd. Nummer:	3265	Fläche: in m ²	427	Länge in m:	41
Bestandestyp:	030301 Sukzessionsfläche des feuchten und nassen Extensivgrünlandes mit oder ohne jüngerem Gehölzaufwuchs				
Charakteristik:	Sukzession in ehemaligem Fischteich: Weidenröschen, Brunnenkresse, Großseggen, offener Schlammflächen				
	Bearbeiter: Freiraumplanung Stoeckl				
lfd. Nummer:	3266	Fläche: in m ²	1418	Länge in m:	86
Bestandestyp:	0204 Streuobstbestand (Streuobstwiese/-weide, Obstbaumreihen)				
Charakteristik:					
	Bearbeiter: Freiraumplanung Stoeckl				
lfd. Nummer:	3267	Fläche: in m ²	1355	Länge in m:	76
Bestandestyp:	0204 Streuobstbestand (Streuobstwiese/-weide, Obstbaumreihen)				
Charakteristik:					
	Bearbeiter: Freiraumplanung Stoeckl				
lfd. Nummer:	3268	Fläche: in m ²	663	Länge in m:	76
Bestandestyp:	0204 Streuobstbestand (Streuobstwiese/-weide, Obstbaumreihen)				
Charakteristik:					
	Bearbeiter: Freiraumplanung Stoeckl				
lfd. Nummer:	3269	Fläche: in m ²	2998	Länge in m:	150
Bestandestyp:	0204 Streuobstbestand (Streuobstwiese/-weide, Obstbaumreihen)				
Charakteristik:					
	Bearbeiter: Freiraumplanung Stoeckl				
lfd. Nummer:	3270	Fläche: in m ²	500	Länge in m:	58
Bestandestyp:	0204 Streuobstbestand (Streuobstwiese/-weide, Obstbaumreihen)				
Charakteristik:					
	Bearbeiter: Freiraumplanung Stoeckl				
lfd. Nummer:	3271	Fläche: in m ²	901	Länge in m:	69
Bestandestyp:	0204 Streuobstbestand (Streuobstwiese/-weide, Obstbaumreihen)				
Charakteristik:					
	Bearbeiter: Freiraumplanung Stoeckl				
lfd. Nummer:	3272	Fläche: in m ²	36906	Länge in m:	534
Bestandestyp:	0602 Abbauflächen geogener Rohstoffe mit aktueller betrieblicher Nutzung				
Charakteristik:					
	Bearbeiter: Freiraumplanung Stoeckl				
lfd. Nummer:	3273	Fläche: in m ²	879	Länge in m:	81
Bestandestyp:	0103 Laub-Nadel-Mischwald/Laub-Nadelholz-Mischforst				
Charakteristik:					
	Bearbeiter: Freiraumplanung Stoeckl				

lfd. Nummer:	3274	Fläche: in m ²	114361	Länge in m:	933
Bestandestyp:	0602 Abbauflächen geogener Rohstoffe mit aktueller betrieblicher Nutzung				
Charakteristik:					
	Bearbeiter: Freiraumplanung Stoeckl				
lfd. Nummer:	3275	Fläche: in m ²	3008	Länge in m:	125
Bestandestyp:	0204 Streuobstbestand (Streuobstwiese/-weide, Obstbaumreihen)				
Charakteristik:					
	Bearbeiter: Freiraumplanung Stoeckl				
lfd. Nummer:	3276	Fläche: in m ²	809	Länge in m:	69
Bestandestyp:	0204 Streuobstbestand (Streuobstwiese/-weide, Obstbaumreihen)				
Charakteristik:					
	Bearbeiter: Freiraumplanung Stoeckl				
lfd. Nummer:	3277	Fläche: in m ²	1049	Länge in m:	91
Bestandestyp:	0204 Streuobstbestand (Streuobstwiese/-weide, Obstbaumreihen)				
Charakteristik:					
	Bearbeiter: Freiraumplanung Stoeckl				
lfd. Nummer:	3278	Fläche: in m ²	2617	Länge in m:	143
Bestandestyp:	0204 Streuobstbestand (Streuobstwiese/-weide, Obstbaumreihen)				
Charakteristik:					
	Bearbeiter: Freiraumplanung Stoeckl				
lfd. Nummer:	3279	Fläche: in m ²	2882	Länge in m:	117
Bestandestyp:	0204 Streuobstbestand (Streuobstwiese/-weide, Obstbaumreihen)				
Charakteristik:					
	Bearbeiter: Freiraumplanung Stoeckl				
lfd. Nummer:	3280	Fläche: in m ²	6018	Länge in m:	273
Bestandestyp:	0103 Laub-Nadel-Mischwald/Laub-Nadelholz-Mischforst				
Charakteristik:					
	Bearbeiter: Freiraumplanung Stoeckl				
lfd. Nummer:	3281	Fläche: in m ²	977	Länge in m:	67
Bestandestyp:	0204 Streuobstbestand (Streuobstwiese/-weide, Obstbaumreihen)				
Charakteristik:					
	Bearbeiter: Freiraumplanung Stoeckl				
lfd. Nummer:	3282	Fläche: in m ²	1794	Länge in m:	142
Bestandestyp:	0204 Streuobstbestand (Streuobstwiese/-weide, Obstbaumreihen)				
Charakteristik:					
	Bearbeiter: Freiraumplanung Stoeckl				
lfd. Nummer:	3283	Fläche: in m ²	841	Länge in m:	66
Bestandestyp:	0204 Streuobstbestand (Streuobstwiese/-weide, Obstbaumreihen)				
Charakteristik:					
	Bearbeiter: Freiraumplanung Stoeckl				
lfd. Nummer:	3284	Fläche: in m ²	2601	Länge in m:	125
Bestandestyp:	0204 Streuobstbestand (Streuobstwiese/-weide, Obstbaumreihen)				
Charakteristik:					
	Bearbeiter: Freiraumplanung Stoeckl				
lfd. Nummer:	3285	Fläche: in m ²	3800	Länge in m:	146
Bestandestyp:	0204 Streuobstbestand (Streuobstwiese/-weide, Obstbaumreihen)				
Charakteristik:					
	Bearbeiter: Freiraumplanung Stoeckl				

lfd. Nummer:	3286	Fläche: in m ²	2102	Länge in m:	137
Bestandestyp:	0104 Laubwald/Laubholzforst				
Charakteristik:					
	Bearbeiter: Freiraumplanung Stoeckl				
lfd. Nummer:	3287	Fläche: in m ²	4880	Länge in m:	215
Bestandestyp:	0204 Streuobstbestand (Streuobstwiese/-weide, Obstbaumreihen)				
Charakteristik:					
	Bearbeiter: Freiraumplanung Stoeckl				
lfd. Nummer:	3288	Fläche: in m ²	1229	Länge in m:	65
Bestandestyp:	0401 Stehendes Gewässer				
Charakteristik:	mäßig naturnaher Teich: wenig Waser, flache Ufer				
	Bearbeiter: Freiraumplanung Stoeckl				
lfd. Nummer:	3289	Fläche: in m ²	1045	Länge in m:	95
Bestandestyp:	0204 Streuobstbestand (Streuobstwiese/-weide, Obstbaumreihen)				
Charakteristik:					
	Bearbeiter: Freiraumplanung Stoeckl				
lfd. Nummer:	3290	Fläche: in m ²	745	Länge in m:	74
Bestandestyp:	0203 Heckenzug				
Charakteristik:					
	Bearbeiter: Freiraumplanung Stoeckl				
lfd. Nummer:	3291	Fläche: in m ²	564	Länge in m:	50
Bestandestyp:	0401 Stehendes Gewässer				
Charakteristik:	Fischteich naturfern				
	Bearbeiter: Freiraumplanung Stoeckl				
lfd. Nummer:	3292	Fläche: in m ²	2851	Länge in m:	110
Bestandestyp:	0204 Streuobstbestand (Streuobstwiese/-weide, Obstbaumreihen)				
Charakteristik:					
	Bearbeiter: Freiraumplanung Stoeckl				
lfd. Nummer:	3293	Fläche: in m ²	2064	Länge in m:	91
Bestandestyp:	0204 Streuobstbestand (Streuobstwiese/-weide, Obstbaumreihen)				
Charakteristik:					
	Bearbeiter: Freiraumplanung Stoeckl				
lfd. Nummer:	3294	Fläche: in m ²	762	Länge in m:	59
Bestandestyp:	0204 Streuobstbestand (Streuobstwiese/-weide, Obstbaumreihen)				
Charakteristik:					
	Bearbeiter: Freiraumplanung Stoeckl				
lfd. Nummer:	3295	Fläche: in m ²	2984	Länge in m:	149
Bestandestyp:	0204 Streuobstbestand (Streuobstwiese/-weide, Obstbaumreihen)				
Charakteristik:					
	Bearbeiter: Freiraumplanung Stoeckl				
lfd. Nummer:	3296	Fläche: in m ²	615	Länge in m:	56
Bestandestyp:	0204 Streuobstbestand (Streuobstwiese/-weide, Obstbaumreihen)				
Charakteristik:					
	Bearbeiter: Freiraumplanung Stoeckl				
lfd. Nummer:	3297	Fläche: in m ²	622	Länge in m:	54
Bestandestyp:	0204 Streuobstbestand (Streuobstwiese/-weide, Obstbaumreihen)				
Charakteristik:					
	Bearbeiter: Freiraumplanung Stoeckl				

lfd. Nummer:	3298	Fläche: in m ²	1535	Länge in m:	83
Bestandestyp:	0204 Streuobstbestand (Streuobstwiese/-weide, Obstbaumreihen)				
Charakteristik:					
	Bearbeiter: Freiraumplanung Stoeckl				
lfd. Nummer:	3299	Fläche: in m ²	983	Länge in m:	79
Bestandestyp:	0204 Streuobstbestand (Streuobstwiese/-weide, Obstbaumreihen)				
Charakteristik:					
	Bearbeiter: Freiraumplanung Stoeckl				
lfd. Nummer:	3300	Fläche: in m ²	1243	Länge in m:	75
Bestandestyp:	0204 Streuobstbestand (Streuobstwiese/-weide, Obstbaumreihen)				
Charakteristik:					
	Bearbeiter: Freiraumplanung Stoeckl				
lfd. Nummer:	3301	Fläche: in m ²	1055	Länge in m:	70
Bestandestyp:	0204 Streuobstbestand (Streuobstwiese/-weide, Obstbaumreihen)				
Charakteristik:					
	Bearbeiter: Freiraumplanung Stoeckl				
lfd. Nummer:	3302	Fläche: in m ²	520	Länge in m:	43
Bestandestyp:	0307 Feuchtes und nasses Extensivgrünland				
Charakteristik:	Feuchter Wiesenbereich mit Seggen, Binsen, Kriechenem Hahnenfuß, Flammendem Hahnenfuß; gemäht				
	Bearbeiter: Freiraumplanung Stoeckl				
lfd. Nummer:	3303	Fläche: in m ²	2790	Länge in m:	186
Bestandestyp:	0204 Streuobstbestand (Streuobstwiese/-weide, Obstbaumreihen)				
Charakteristik:					
	Bearbeiter: Freiraumplanung Stoeckl				
lfd. Nummer:	3304	Fläche: in m ²	2629	Länge in m:	103
Bestandestyp:	030802 Mesophile, "bunte" Fettwiese und die meisten Magerrasen, -weiden				
Charakteristik:	gemäht, mit Flockenblume, Ackerwitwenblume, Glatthafer, Goldhafer, Rotklee, Schafgarbe, Löwenzahn; eher nährstoffreich				
	Bearbeiter: Freiraumplanung Stoeckl				
lfd. Nummer:	3305	Fläche: in m ²	968	Länge in m:	92
Bestandestyp:	0204 Streuobstbestand (Streuobstwiese/-weide, Obstbaumreihen)				
Charakteristik:					
	Bearbeiter: Freiraumplanung Stoeckl				
lfd. Nummer:	3306	Fläche: in m ²	1480	Länge in m:	79
Bestandestyp:	0204 Streuobstbestand (Streuobstwiese/-weide, Obstbaumreihen)				
Charakteristik:					
	Bearbeiter: Freiraumplanung Stoeckl				
lfd. Nummer:	3307	Fläche: in m ²	423	Länge in m:	42
Bestandestyp:	0204 Streuobstbestand (Streuobstwiese/-weide, Obstbaumreihen)				
Charakteristik:					
	Bearbeiter: Freiraumplanung Stoeckl				
lfd. Nummer:	3308	Fläche: in m ²	383	Länge in m:	40
Bestandestyp:	0204 Streuobstbestand (Streuobstwiese/-weide, Obstbaumreihen)				
Charakteristik:					
	Bearbeiter: Freiraumplanung Stoeckl				
lfd. Nummer:	3309	Fläche: in m ²	2224	Länge in m:	117
Bestandestyp:	0204 Streuobstbestand (Streuobstwiese/-weide, Obstbaumreihen)				
Charakteristik:					
	Bearbeiter: Freiraumplanung Stoeckl				

lfd. Nummer:	3310	Fläche: in m ²	3291	Länge in m:	206
Bestandestyp:	0204 Streuobstbestand (Streuobstwiese/-weide, Obstbaumreihen)				
Charakteristik:					
	Bearbeiter: Freiraumplanung Stoeckl				
lfd. Nummer:	3311	Fläche: in m ²	1308	Länge in m:	87
Bestandestyp:	0204 Streuobstbestand (Streuobstwiese/-weide, Obstbaumreihen)				
Charakteristik:					
	Bearbeiter: Freiraumplanung Stoeckl				
lfd. Nummer:	3312	Fläche: in m ²	900	Länge in m:	108
Bestandestyp:	0203 Heckenzug				
Charakteristik:					
	Bearbeiter: Freiraumplanung Stoeckl				
lfd. Nummer:	3313	Fläche: in m ²	3249	Länge in m:	120
Bestandestyp:	030802 Mesophile, "bunte" Fettwiese und die meisten Magerrasen, -weiden				
Charakteristik:	gemäht, mit Flockenblume, Ackerwitwenblume, Glatthafer, Goldhafer, Rotklee, Schafgarbe, Löwenzahn; eher nährstoffreich				
	Bearbeiter: Freiraumplanung Stoeckl				
lfd. Nummer:	3314	Fläche: in m ²	429	Länge in m:	49
Bestandestyp:	0204 Streuobstbestand (Streuobstwiese/-weide, Obstbaumreihen)				
Charakteristik:					
	Bearbeiter: Freiraumplanung Stoeckl				
lfd. Nummer:	3315	Fläche: in m ²	524	Länge in m:	51
Bestandestyp:	0204 Streuobstbestand (Streuobstwiese/-weide, Obstbaumreihen)				
Charakteristik:					
	Bearbeiter: Freiraumplanung Stoeckl				
lfd. Nummer:	3316	Fläche: in m ²	1573	Länge in m:	97
Bestandestyp:	0204 Streuobstbestand (Streuobstwiese/-weide, Obstbaumreihen)				
Charakteristik:					
	Bearbeiter: Freiraumplanung Stoeckl				
lfd. Nummer:	3317	Fläche: in m ²	3023	Länge in m:	109
Bestandestyp:	0204 Streuobstbestand (Streuobstwiese/-weide, Obstbaumreihen)				
Charakteristik:					
	Bearbeiter: Freiraumplanung Stoeckl				
lfd. Nummer:	3318	Fläche: in m ²	2415	Länge in m:	119
Bestandestyp:	0204 Streuobstbestand (Streuobstwiese/-weide, Obstbaumreihen)				
Charakteristik:					
	Bearbeiter: Freiraumplanung Stoeckl				
lfd. Nummer:	3319	Fläche: in m ²	703	Länge in m:	75
Bestandestyp:	0204 Streuobstbestand (Streuobstwiese/-weide, Obstbaumreihen)				
Charakteristik:					
	Bearbeiter: Freiraumplanung Stoeckl				
lfd. Nummer:	3320	Fläche: in m ²	504	Länge in m:	47
Bestandestyp:	0204 Streuobstbestand (Streuobstwiese/-weide, Obstbaumreihen)				
Charakteristik:					
	Bearbeiter: Freiraumplanung Stoeckl				
lfd. Nummer:	3321	Fläche: in m ²	2608	Länge in m:	183
Bestandestyp:	0204 Streuobstbestand (Streuobstwiese/-weide, Obstbaumreihen)				
Charakteristik:					
	Bearbeiter: Freiraumplanung Stoeckl				

lfd. Nummer:	3322	Fläche: in m ²	4176	Länge in m:	192
Bestandestyp:	0204 Streuobstbestand (Streuobstwiese/-weide, Obstbaumreihen)				
Charakteristik:					
	Bearbeiter: Freiraumplanung Stoeckl				
lfd. Nummer:	3323	Fläche: in m ²	806	Länge in m:	62
Bestandestyp:	0204 Streuobstbestand (Streuobstwiese/-weide, Obstbaumreihen)				
Charakteristik:					
	Bearbeiter: Freiraumplanung Stoeckl				
lfd. Nummer:	3324	Fläche: in m ²	628	Länge in m:	51
Bestandestyp:	0204 Streuobstbestand (Streuobstwiese/-weide, Obstbaumreihen)				
Charakteristik:					
	Bearbeiter: Freiraumplanung Stoeckl				
lfd. Nummer:	3325	Fläche: in m ²	1396	Länge in m:	79
Bestandestyp:	0204 Streuobstbestand (Streuobstwiese/-weide, Obstbaumreihen)				
Charakteristik:					
	Bearbeiter: Freiraumplanung Stoeckl				
lfd. Nummer:	3326	Fläche: in m ²	777	Länge in m:	75
Bestandestyp:	0204 Streuobstbestand (Streuobstwiese/-weide, Obstbaumreihen)				
Charakteristik:					
	Bearbeiter: Freiraumplanung Stoeckl				
lfd. Nummer:	3327	Fläche: in m ²	5055	Länge in m:	194
Bestandestyp:	0204 Streuobstbestand (Streuobstwiese/-weide, Obstbaumreihen)				
Charakteristik:					
	Bearbeiter: Freiraumplanung Stoeckl				
lfd. Nummer:	3328	Fläche: in m ²	2850	Länge in m:	141
Bestandestyp:	0204 Streuobstbestand (Streuobstwiese/-weide, Obstbaumreihen)				
Charakteristik:					
	Bearbeiter: Freiraumplanung Stoeckl				
lfd. Nummer:	3329	Fläche: in m ²	7048	Länge in m:	296
Bestandestyp:	0204 Streuobstbestand (Streuobstwiese/-weide, Obstbaumreihen)				
Charakteristik:					
	Bearbeiter: Freiraumplanung Stoeckl				
lfd. Nummer:	3330	Fläche: in m ²	7431	Länge in m:	192
Bestandestyp:	0204 Streuobstbestand (Streuobstwiese/-weide, Obstbaumreihen)				
Charakteristik:					
	Bearbeiter: Freiraumplanung Stoeckl				
lfd. Nummer:	3331	Fläche: in m ²	668	Länge in m:	60
Bestandestyp:	0204 Streuobstbestand (Streuobstwiese/-weide, Obstbaumreihen)				
Charakteristik:					
	Bearbeiter: Freiraumplanung Stoeckl				
lfd. Nummer:	3332	Fläche: in m ²	326	Länge in m:	37
Bestandestyp:	0204 Streuobstbestand (Streuobstwiese/-weide, Obstbaumreihen)				
Charakteristik:					
	Bearbeiter: Freiraumplanung Stoeckl				
lfd. Nummer:	3333	Fläche: in m ²	694	Länge in m:	79
Bestandestyp:	0204 Streuobstbestand (Streuobstwiese/-weide, Obstbaumreihen)				
Charakteristik:					
	Bearbeiter: Freiraumplanung Stoeckl				

lfd. Nummer:	3334	Fläche: in m ²	247	Länge in m:	32
Bestandestyp:	0204 Streuobstbestand (Streuobstwiese/-weide, Obstbaumreihen)				
Charakteristik:					
	Bearbeiter: Freiraumplanung Stoeckl				
lfd. Nummer:	3335	Fläche: in m ²	1250	Länge in m:	91
Bestandestyp:	0204 Streuobstbestand (Streuobstwiese/-weide, Obstbaumreihen)				
Charakteristik:					
	Bearbeiter: Freiraumplanung Stoeckl				
lfd. Nummer:	3336	Fläche: in m ²	463	Länge in m:	43
Bestandestyp:	0204 Streuobstbestand (Streuobstwiese/-weide, Obstbaumreihen)				
Charakteristik:					
	Bearbeiter: Freiraumplanung Stoeckl				
lfd. Nummer:	3337	Fläche: in m ²	745	Länge in m:	62
Bestandestyp:	0204 Streuobstbestand (Streuobstwiese/-weide, Obstbaumreihen)				
Charakteristik:					
	Bearbeiter: Freiraumplanung Stoeckl				
lfd. Nummer:	3338	Fläche: in m ²	1799	Länge in m:	86
Bestandestyp:	0304 Sukzessionsfläche in ehemaligen Intensivgebieten				
Charakteristik:					
	Bearbeiter: Freiraumplanung Stoeckl				
lfd. Nummer:	3339	Fläche: in m ²	216	Länge in m:	33
Bestandestyp:	0401 Stehendes Gewässer				
Charakteristik:	Fischteich naturfern				
	Bearbeiter: Freiraumplanung Stoeckl				
lfd. Nummer:	3340	Fläche: in m ²	1890	Länge in m:	80
Bestandestyp:	0302 Großröhricht und Schilfröhricht				
Charakteristik:					
	Bearbeiter: Freiraumplanung Stoeckl				
lfd. Nummer:	3341	Fläche: in m ²	813	Länge in m:	59
Bestandestyp:	0204 Streuobstbestand (Streuobstwiese/-weide, Obstbaumreihen)				
Charakteristik:					
	Bearbeiter: Freiraumplanung Stoeckl				
lfd. Nummer:	3342	Fläche: in m ²	2616	Länge in m:	122
Bestandestyp:	0204 Streuobstbestand (Streuobstwiese/-weide, Obstbaumreihen)				
Charakteristik:					
	Bearbeiter: Freiraumplanung Stoeckl				
lfd. Nummer:	3343	Fläche: in m ²	1072	Länge in m:	76
Bestandestyp:	0204 Streuobstbestand (Streuobstwiese/-weide, Obstbaumreihen)				
Charakteristik:					
	Bearbeiter: Freiraumplanung Stoeckl				
lfd. Nummer:	3344	Fläche: in m ²	2995	Länge in m:	261
Bestandestyp:	0204 Streuobstbestand (Streuobstwiese/-weide, Obstbaumreihen)				
Charakteristik:					
	Bearbeiter: Freiraumplanung Stoeckl				
lfd. Nummer:	3345	Fläche: in m ²	3106	Länge in m:	171
Bestandestyp:	0204 Streuobstbestand (Streuobstwiese/-weide, Obstbaumreihen)				
Charakteristik:					
	Bearbeiter: Freiraumplanung Stoeckl				

lfd. Nummer:	3346	Fläche: in m ²	959	Länge in m:	66
Bestandestyp:	0204 Streuobstbestand (Streuobstwiese/-weide, Obstbaumreihen)				
Charakteristik:					
	Bearbeiter: Freiraumplanung Stoeckl				
lfd. Nummer:	3347	Fläche: in m ²	254	Länge in m:	34
Bestandestyp:	0204 Streuobstbestand (Streuobstwiese/-weide, Obstbaumreihen)				
Charakteristik:					
	Bearbeiter: Freiraumplanung Stoeckl				
lfd. Nummer:	3348	Fläche: in m ²	272	Länge in m:	43
Bestandestyp:	0204 Streuobstbestand (Streuobstwiese/-weide, Obstbaumreihen)				
Charakteristik:					
	Bearbeiter: Freiraumplanung Stoeckl				
lfd. Nummer:	3349	Fläche: in m ²	2222	Länge in m:	124
Bestandestyp:	0305 Sukzessionsfläche auf ehemaligen Abbauflächen geogener Rohstoffe				
Charakteristik:					
	Bearbeiter: Freiraumplanung Stoeckl				
lfd. Nummer:	3350	Fläche: in m ²	338	Länge in m:	41
Bestandestyp:	0204 Streuobstbestand (Streuobstwiese/-weide, Obstbaumreihen)				
Charakteristik:					
	Bearbeiter: Freiraumplanung Stoeckl				
lfd. Nummer:	3351	Fläche: in m ²	1632	Länge in m:	82
Bestandestyp:	0204 Streuobstbestand (Streuobstwiese/-weide, Obstbaumreihen)				
Charakteristik:					
	Bearbeiter: Freiraumplanung Stoeckl				
lfd. Nummer:	3352	Fläche: in m ²	3224	Länge in m:	119
Bestandestyp:	0204 Streuobstbestand (Streuobstwiese/-weide, Obstbaumreihen)				
Charakteristik:					
	Bearbeiter: Freiraumplanung Stoeckl				
lfd. Nummer:	3353	Fläche: in m ²	432	Länge in m:	43
Bestandestyp:	0401 Stehendes Gewässer				
Charakteristik:	Fischteich naturfern				
	Bearbeiter: Freiraumplanung Stoeckl				
lfd. Nummer:	3354	Fläche: in m ²	23552	Länge in m:	310
Bestandestyp:	030301 Sukzessionsfläche des feuchten und nassen Extensivgrünlandes mit oder ohne jüngerem Gehölzaufwuchs				
Charakteristik:	Feuchte Wiesenbrache, eher artenarm und nährstoffreich: Brennessel, Stumpfblatt-Ampfer, Seggen, Kohldistel				
	Bearbeiter: Freiraumplanung Stoeckl				
lfd. Nummer:	3355	Fläche: in m ²	7715	Länge in m:	263
Bestandestyp:	0103 Laub-Nadel-Mischwald/Laub-Nadelholz-Mischforst				
Charakteristik:					
	Bearbeiter: Freiraumplanung Stoeckl				
lfd. Nummer:	3356	Fläche: in m ²	3401	Länge in m:	150
Bestandestyp:	0204 Streuobstbestand (Streuobstwiese/-weide, Obstbaumreihen)				
Charakteristik:					
	Bearbeiter: Freiraumplanung Stoeckl				
lfd. Nummer:	3357	Fläche: in m ²	19593	Länge in m:	559
Bestandestyp:	0104 Laubwald/Laubholzforst				
Charakteristik:					
	Bearbeiter: Freiraumplanung Stoeckl				

lfd. Nummer:	3358	Fläche: in m ²	1743	Länge in m:	106
Bestandestyp:	0401 Stehendes Gewässer				
Charakteristik:	mäßig naturnaher Fischteich: Ufer mäßig steil, mit (gepflanzter?) Verlandungsvegetation, keine Wasserpflanzen				
	Bearbeiter: Freiraumplanung Stoeckl				
lfd. Nummer:	3359	Fläche: in m ²	646	Länge in m:	51
Bestandestyp:	0204 Streuobstbestand (Streuobstwiese/-weide, Obstbaumreihen)				
Charakteristik:					
	Bearbeiter: Freiraumplanung Stoeckl				
lfd. Nummer:	3360	Fläche: in m ²	3958	Länge in m:	185
Bestandestyp:	0104 Laubwald/Laubholzforst				
Charakteristik:					
	Bearbeiter: Freiraumplanung Stoeckl				
lfd. Nummer:	3361	Fläche: in m ²	5433	Länge in m:	258
Bestandestyp:	0103 Laub-Nadel-Mischwald/Laub-Nadelholz-Mischforst				
Charakteristik:					
	Bearbeiter: Freiraumplanung Stoeckl				
lfd. Nummer:	3362	Fläche: in m ²	644	Länge in m:	53
Bestandestyp:	0204 Streuobstbestand (Streuobstwiese/-weide, Obstbaumreihen)				
Charakteristik:					
	Bearbeiter: Freiraumplanung Stoeckl				
lfd. Nummer:	3363	Fläche: in m ²	301	Länge in m:	35
Bestandestyp:	0204 Streuobstbestand (Streuobstwiese/-weide, Obstbaumreihen)				
Charakteristik:					
	Bearbeiter: Freiraumplanung Stoeckl				
lfd. Nummer:	3364	Fläche: in m ²	563	Länge in m:	48
Bestandestyp:	0204 Streuobstbestand (Streuobstwiese/-weide, Obstbaumreihen)				
Charakteristik:					
	Bearbeiter: Freiraumplanung Stoeckl				
lfd. Nummer:	3365	Fläche: in m ²	389	Länge in m:	42
Bestandestyp:	0204 Streuobstbestand (Streuobstwiese/-weide, Obstbaumreihen)				
Charakteristik:					
	Bearbeiter: Freiraumplanung Stoeckl				
lfd. Nummer:	3366	Fläche: in m ²	1377	Länge in m:	74
Bestandestyp:	0204 Streuobstbestand (Streuobstwiese/-weide, Obstbaumreihen)				
Charakteristik:					
	Bearbeiter: Freiraumplanung Stoeckl				
lfd. Nummer:	3367	Fläche: in m ²	2040	Länge in m:	93
Bestandestyp:	0204 Streuobstbestand (Streuobstwiese/-weide, Obstbaumreihen)				
Charakteristik:					
	Bearbeiter: Freiraumplanung Stoeckl				
lfd. Nummer:	3368	Fläche: in m ²	758	Länge in m:	56
Bestandestyp:	0204 Streuobstbestand (Streuobstwiese/-weide, Obstbaumreihen)				
Charakteristik:					
	Bearbeiter: Freiraumplanung Stoeckl				
lfd. Nummer:	3369	Fläche: in m ²	477	Länge in m:	58
Bestandestyp:	0204 Streuobstbestand (Streuobstwiese/-weide, Obstbaumreihen)				
Charakteristik:					
	Bearbeiter: Freiraumplanung Stoeckl				

lfd. Nummer:	3370	Fläche: in m ²	1280	Länge in m:	94
Bestandestyp:	0204 Streuobstbestand (Streuobstwiese/-weide, Obstbaumreihen)				
Charakteristik:					
	Bearbeiter: Freiraumplanung Stoeckl				
lfd. Nummer:	3371	Fläche: in m ²	1421	Länge in m:	80
Bestandestyp:	0204 Streuobstbestand (Streuobstwiese/-weide, Obstbaumreihen)				
Charakteristik:					
	Bearbeiter: Freiraumplanung Stoeckl				
lfd. Nummer:	3372	Fläche: in m ²	2146	Länge in m:	96
Bestandestyp:	0306 Neubewaldung/Aufforstung				
Charakteristik:					
	Bearbeiter: Freiraumplanung Stoeckl				
lfd. Nummer:	3373	Fläche: in m ²	766	Länge in m:	56
Bestandestyp:	0201 Kleinstwaldfläche ("Feldgehölz"), Gebüsch oder Baumgruppe unter 1000m²				
Charakteristik:	Feldgehölz: Baumschicht 18m hoch, Deckung 80%: Esche, Birke, Schwarzerle, Vogelkirsche, Bergahorn; Strauchschicht 2m hoch, Deckung 40%: Holler, Esche, Hasel; Krautschicht Deckung 20%: Brennessel dominant; Krautsaum vorhanden				
	Bearbeiter: Freiraumplanung Stoeckl				
lfd. Nummer:	3374	Fläche: in m ²	472	Länge in m:	43
Bestandestyp:	0204 Streuobstbestand (Streuobstwiese/-weide, Obstbaumreihen)				
Charakteristik:					
	Bearbeiter: Freiraumplanung Stoeckl				
lfd. Nummer:	3375	Fläche: in m ²	1830	Länge in m:	94
Bestandestyp:	0204 Streuobstbestand (Streuobstwiese/-weide, Obstbaumreihen)				
Charakteristik:					
	Bearbeiter: Freiraumplanung Stoeckl				
lfd. Nummer:	3376	Fläche: in m ²	373	Länge in m:	49
Bestandestyp:	0204 Streuobstbestand (Streuobstwiese/-weide, Obstbaumreihen)				
Charakteristik:					
	Bearbeiter: Freiraumplanung Stoeckl				
lfd. Nummer:	3377	Fläche: in m ²	987	Länge in m:	67
Bestandestyp:	0204 Streuobstbestand (Streuobstwiese/-weide, Obstbaumreihen)				
Charakteristik:					
	Bearbeiter: Freiraumplanung Stoeckl				
lfd. Nummer:	3378	Fläche: in m ²	701	Länge in m:	51
Bestandestyp:	0204 Streuobstbestand (Streuobstwiese/-weide, Obstbaumreihen)				
Charakteristik:					
	Bearbeiter: Freiraumplanung Stoeckl				
lfd. Nummer:	3379	Fläche: in m ²	1060	Länge in m:	63
Bestandestyp:	0204 Streuobstbestand (Streuobstwiese/-weide, Obstbaumreihen)				
Charakteristik:					
	Bearbeiter: Freiraumplanung Stoeckl				
lfd. Nummer:	3380	Fläche: in m ²	248	Länge in m:	35
Bestandestyp:	0204 Streuobstbestand (Streuobstwiese/-weide, Obstbaumreihen)				
Charakteristik:					
	Bearbeiter: Freiraumplanung Stoeckl				
lfd. Nummer:	3381	Fläche: in m ²	797	Länge in m:	57
Bestandestyp:	0204 Streuobstbestand (Streuobstwiese/-weide, Obstbaumreihen)				
Charakteristik:					
	Bearbeiter: Freiraumplanung Stoeckl				

lfd. Nummer:	3382	Fläche: in m ²	1152	Länge in m:	72
Bestandestyp:	0204 Streuobstbestand (Streuobstwiese/-weide, Obstbaumreihen)				
Charakteristik:					
	Bearbeiter: Freiraumplanung Stoeckl				
lfd. Nummer:	3383	Fläche: in m ²	783	Länge in m:	64
Bestandestyp:	0401 Stehendes Gewässer				
Charakteristik:	mäßig naturnaher Fischteich: Ufer tw. steil, tw. flach mit Rohrkolbenverlandung				
	Bearbeiter: Freiraumplanung Stoeckl				
lfd. Nummer:	3384	Fläche: in m ²	262	Länge in m:	33
Bestandestyp:	0401 Stehendes Gewässer				
Charakteristik:	sehr flacher Weiher, flache Ufer, keine Verlandungsvegetation; Detritusakkumulation				
	Bearbeiter: Freiraumplanung Stoeckl				
lfd. Nummer:	3385	Fläche: in m ²	162	Länge in m:	40
Bestandestyp:	0204 Streuobstbestand (Streuobstwiese/-weide, Obstbaumreihen)				
Charakteristik:					
	Bearbeiter: Freiraumplanung Stoeckl				
lfd. Nummer:	3386	Fläche: in m ²	844	Länge in m:	66
Bestandestyp:	0204 Streuobstbestand (Streuobstwiese/-weide, Obstbaumreihen)				
Charakteristik:					
	Bearbeiter: Freiraumplanung Stoeckl				
lfd. Nummer:	3387	Fläche: in m ²	378	Länge in m:	46
Bestandestyp:	0204 Streuobstbestand (Streuobstwiese/-weide, Obstbaumreihen)				
Charakteristik:					
	Bearbeiter: Freiraumplanung Stoeckl				
lfd. Nummer:	3388	Fläche: in m ²	392	Länge in m:	45
Bestandestyp:	0204 Streuobstbestand (Streuobstwiese/-weide, Obstbaumreihen)				
Charakteristik:					
	Bearbeiter: Freiraumplanung Stoeckl				
lfd. Nummer:	3389	Fläche: in m ²	1424	Länge in m:	82
Bestandestyp:	0204 Streuobstbestand (Streuobstwiese/-weide, Obstbaumreihen)				
Charakteristik:					
	Bearbeiter: Freiraumplanung Stoeckl				
lfd. Nummer:	3390	Fläche: in m ²	728	Länge in m:	58
Bestandestyp:	0204 Streuobstbestand (Streuobstwiese/-weide, Obstbaumreihen)				
Charakteristik:					
	Bearbeiter: Freiraumplanung Stoeckl				
lfd. Nummer:	3391	Fläche: in m ²	637	Länge in m:	52
Bestandestyp:	0204 Streuobstbestand (Streuobstwiese/-weide, Obstbaumreihen)				
Charakteristik:					
	Bearbeiter: Freiraumplanung Stoeckl				
lfd. Nummer:	3392	Fläche: in m ²	590	Länge in m:	50
Bestandestyp:	0204 Streuobstbestand (Streuobstwiese/-weide, Obstbaumreihen)				
Charakteristik:					
	Bearbeiter: Freiraumplanung Stoeckl				
lfd. Nummer:	3393	Fläche: in m ²	148	Länge in m:	26
Bestandestyp:	0204 Streuobstbestand (Streuobstwiese/-weide, Obstbaumreihen)				
Charakteristik:					
	Bearbeiter: Freiraumplanung Stoeckl				

lfd. Nummer:	3394	Fläche: in m ²	1012	Länge in m:	88
Bestandestyp:	0204 Streuobstbestand (Streuobstwiese/-weide, Obstbaumreihen)				
Charakteristik:					
	Bearbeiter: Freiraumplanung Stoeckl				
lfd. Nummer:	3395	Fläche: in m ²	3477	Länge in m:	152
Bestandestyp:	0204 Streuobstbestand (Streuobstwiese/-weide, Obstbaumreihen)				
Charakteristik:					
	Bearbeiter: Freiraumplanung Stoeckl				
lfd. Nummer:	3396	Fläche: in m ²	738	Länge in m:	57
Bestandestyp:	0204 Streuobstbestand (Streuobstwiese/-weide, Obstbaumreihen)				
Charakteristik:					
	Bearbeiter: Freiraumplanung Stoeckl				
lfd. Nummer:	3397	Fläche: in m ²	251	Länge in m:	32
Bestandestyp:	0204 Streuobstbestand (Streuobstwiese/-weide, Obstbaumreihen)				
Charakteristik:					
	Bearbeiter: Freiraumplanung Stoeckl				
lfd. Nummer:	3398	Fläche: in m ²	1389	Länge in m:	76
Bestandestyp:	0204 Streuobstbestand (Streuobstwiese/-weide, Obstbaumreihen)				
Charakteristik:					
	Bearbeiter: Freiraumplanung Stoeckl				
lfd. Nummer:	3399	Fläche: in m ²	1300	Länge in m:	80
Bestandestyp:	0204 Streuobstbestand (Streuobstwiese/-weide, Obstbaumreihen)				
Charakteristik:					
	Bearbeiter: Freiraumplanung Stoeckl				
lfd. Nummer:	3400	Fläche: in m ²	1088	Länge in m:	64
Bestandestyp:	0201 Kleinstwaldfläche ("Feldgehölz"), Gebüsch oder Baumgruppe unter 1000m²				
Charakteristik:	Feldgehölz: Fichten-Monokultur				
	Bearbeiter: Freiraumplanung Stoeckl				
lfd. Nummer:	3401	Fläche: in m ²	534	Länge in m:	48
Bestandestyp:	0204 Streuobstbestand (Streuobstwiese/-weide, Obstbaumreihen)				
Charakteristik:					
	Bearbeiter: Freiraumplanung Stoeckl				
lfd. Nummer:	3402	Fläche: in m ²	710	Länge in m:	56
Bestandestyp:	0204 Streuobstbestand (Streuobstwiese/-weide, Obstbaumreihen)				
Charakteristik:					
	Bearbeiter: Freiraumplanung Stoeckl				
lfd. Nummer:	3403	Fläche: in m ²	2017	Länge in m:	108
Bestandestyp:	0204 Streuobstbestand (Streuobstwiese/-weide, Obstbaumreihen)				
Charakteristik:					
	Bearbeiter: Freiraumplanung Stoeckl				
lfd. Nummer:	3404	Fläche: in m ²	48932	Länge in m:	1326
Bestandestyp:	0103 Laub-Nadel-Mischwald/Laub-Nadelholz-Mischforst				
Charakteristik:					
	Bearbeiter: Freiraumplanung Stoeckl				
lfd. Nummer:	3405	Fläche: in m ²	1308	Länge in m:	73
Bestandestyp:	0103 Laub-Nadel-Mischwald/Laub-Nadelholz-Mischforst				
Charakteristik:					
	Bearbeiter: Freiraumplanung Stoeckl				

lfd. Nummer:	3406	Fläche: in m ²	6200	Länge in m:	282
Bestandestyp:	0103 Laub-Nadel-Mischwald/Laub-Nadelholz-Mischforst				
Charakteristik:					
	Bearbeiter: Freiraumplanung Stoeckl				
lfd. Nummer:	3407	Fläche: in m ²	21380	Länge in m:	630
Bestandestyp:	0102 Nadelwald/Nadelholzforst				
Charakteristik:					
	Bearbeiter: Freiraumplanung Stoeckl				
lfd. Nummer:	3408	Fläche: in m ²	9757	Länge in m:	263
Bestandestyp:	0102 Nadelwald/Nadelholzforst				
Charakteristik:					
	Bearbeiter: Freiraumplanung Stoeckl				
lfd. Nummer:	3409	Fläche: in m ²	7309	Länge in m:	384
Bestandestyp:	0104 Laubwald/Laubholzforst				
Charakteristik:					
	Bearbeiter: Freiraumplanung Stoeckl				
lfd. Nummer:	3410	Fläche: in m ²	4103	Länge in m:	176
Bestandestyp:	0401 Stehendes Gewässer				
Charakteristik:	2 mäßig naturnahe Teiche: Ufer tw. befestigt, tw. mäßig steil mit schmaler Seggenverlandung				
	Bearbeiter: Freiraumplanung Stoeckl				
lfd. Nummer:	3411	Fläche: in m ²	913	Länge in m:	72
Bestandestyp:	0302 Großröhricht und Schilfröhricht				
Charakteristik:					
	Bearbeiter: Freiraumplanung Stoeckl				
lfd. Nummer:	3412	Fläche: in m ²	4213	Länge in m:	168
Bestandestyp:	0104 Laubwald/Laubholzforst				
Charakteristik:					
	Bearbeiter: Freiraumplanung Stoeckl				
lfd. Nummer:	3413	Fläche: in m ²	736	Länge in m:	71
Bestandestyp:	0204 Streuobstbestand (Streuobstwiese/-weide, Obstbaumreihen)				
Charakteristik:					
	Bearbeiter: Freiraumplanung Stoeckl				
lfd. Nummer:	3414	Fläche: in m ²	4411	Länge in m:	151
Bestandestyp:	0204 Streuobstbestand (Streuobstwiese/-weide, Obstbaumreihen)				
Charakteristik:					
	Bearbeiter: Freiraumplanung Stoeckl				
lfd. Nummer:	3415	Fläche: in m ²	825	Länge in m:	67
Bestandestyp:	0204 Streuobstbestand (Streuobstwiese/-weide, Obstbaumreihen)				
Charakteristik:					
	Bearbeiter: Freiraumplanung Stoeckl				
lfd. Nummer:	3416	Fläche: in m ²	865	Länge in m:	64
Bestandestyp:	0204 Streuobstbestand (Streuobstwiese/-weide, Obstbaumreihen)				
Charakteristik:					
	Bearbeiter: Freiraumplanung Stoeckl				
lfd. Nummer:	3417	Fläche: in m ²	1348	Länge in m:	102
Bestandestyp:	0204 Streuobstbestand (Streuobstwiese/-weide, Obstbaumreihen)				
Charakteristik:					
	Bearbeiter: Freiraumplanung Stoeckl				

lfd. Nummer:	3418	Fläche: in m ²	2419	Länge in m:	93
Bestandestyp:	0401 Stehendes Gewässer				
Charakteristik:	3 Fischteiche, mäßig naturnah, vermutlich nicht genutzt; Ufer meist steil und mit Holz befestigt, tw. Befestigung verrottet und dort leichte Verlandungstendenz; ca. 1/3 der Wasseroberfläche mit Algen bedeckt				
	Bearbeiter: Freiraumplanung Stoeckl				
lfd. Nummer:	3419	Fläche: in m ²	1055	Länge in m:	69
Bestandestyp:	0204 Streuobstbestand (Streuobstwiese/-weide, Obstbaumreihen)				
Charakteristik:					
	Bearbeiter: Freiraumplanung Stoeckl				
lfd. Nummer:	3420	Fläche: in m ²	5641	Länge in m:	229
Bestandestyp:	0305 Sukzessionsfläche auf ehemaligen Abbauflächen geogener Rohstoffe				
Charakteristik:					
	Bearbeiter: Freiraumplanung Stoeckl				
lfd. Nummer:	3421	Fläche: in m ²	126	Länge in m:	26
Bestandestyp:	0204 Streuobstbestand (Streuobstwiese/-weide, Obstbaumreihen)				
Charakteristik:					
	Bearbeiter: Freiraumplanung Stoeckl				
lfd. Nummer:	3422	Fläche: in m ²	327	Länge in m:	37
Bestandestyp:	0204 Streuobstbestand (Streuobstwiese/-weide, Obstbaumreihen)				
Charakteristik:					
	Bearbeiter: Freiraumplanung Stoeckl				
lfd. Nummer:	3423	Fläche: in m ²	561	Länge in m:	59
Bestandestyp:	0302 Großröhricht und Schilfröhricht				
Charakteristik:					
	Bearbeiter: Freiraumplanung Stoeckl				
lfd. Nummer:	3424	Fläche: in m ²	522	Länge in m:	54
Bestandestyp:	0401 Stehendes Gewässer				
Charakteristik:	mäßig naturnaher Fischteich: Ufer z.T. befestigt, tw. auch mäßig steil und natürlich, keine Verlandungsvegetation				
	Bearbeiter: Freiraumplanung Stoeckl				
lfd. Nummer:	3425	Fläche: in m ²	1282	Länge in m:	93
Bestandestyp:	0103 Laub-Nadel-Mischwald/Laub-Nadelholz-Mischforst				
Charakteristik:					
	Bearbeiter: Freiraumplanung Stoeckl				
lfd. Nummer:	3426	Fläche: in m ²	1275	Länge in m:	167
Bestandestyp:	0104 Laubwald/Laubholzforst				
Charakteristik:					
	Bearbeiter: Freiraumplanung Stoeckl				
lfd. Nummer:	3427	Fläche: in m ²	101	Länge in m:	18
Bestandestyp:	0401 Stehendes Gewässer				
Charakteristik:	naturnaher Weiher im Laubwald: flache Ufer, ohne Verlandungsvegetation; Detritusakkumulation				
	Bearbeiter: Freiraumplanung Stoeckl				
lfd. Nummer:	3428	Fläche: in m ²	2731	Länge in m:	159
Bestandestyp:	0204 Streuobstbestand (Streuobstwiese/-weide, Obstbaumreihen)				
Charakteristik:					
	Bearbeiter: Freiraumplanung Stoeckl				
lfd. Nummer:	3429	Fläche: in m ²	2179	Länge in m:	130
Bestandestyp:	0204 Streuobstbestand (Streuobstwiese/-weide, Obstbaumreihen)				
Charakteristik:					
	Bearbeiter: Freiraumplanung Stoeckl				

lfd. Nummer:	3430	Fläche: in m ²	748	Länge in m:	116
Bestandestyp:	0204 Streuobstbestand (Streuobstwiese/-weide, Obstbaumreihen)				
Charakteristik:					
	Bearbeiter: Freiraumplanung Stoeckl				
lfd. Nummer:	3431	Fläche: in m ²	1214	Länge in m:	123
Bestandestyp:	0204 Streuobstbestand (Streuobstwiese/-weide, Obstbaumreihen)				
Charakteristik:					
	Bearbeiter: Freiraumplanung Stoeckl				
lfd. Nummer:	3432	Fläche: in m ²	4131	Länge in m:	149
Bestandestyp:	030802 Mesophile, "bunte" Fettwiese und die meisten Magerrasen, -weiden				
Charakteristik:	gemäht, mit Flockenblume, Ackerwitwenblume, Glatthafer, Goldhafer, Rotklee, Schafgarbe, Löwenzahn; eher nährstoffreich				
	Bearbeiter: Freiraumplanung Stoeckl				
lfd. Nummer:	3433	Fläche: in m ²	4591	Länge in m:	170
Bestandestyp:	0204 Streuobstbestand (Streuobstwiese/-weide, Obstbaumreihen)				
Charakteristik:					
	Bearbeiter: Freiraumplanung Stoeckl				
lfd. Nummer:	3434	Fläche: in m ²	697	Länge in m:	70
Bestandestyp:	0204 Streuobstbestand (Streuobstwiese/-weide, Obstbaumreihen)				
Charakteristik:					
	Bearbeiter: Freiraumplanung Stoeckl				
lfd. Nummer:	3435	Fläche: in m ²	1724	Länge in m:	84
Bestandestyp:	0204 Streuobstbestand (Streuobstwiese/-weide, Obstbaumreihen)				
Charakteristik:					
	Bearbeiter: Freiraumplanung Stoeckl				
lfd. Nummer:	3436	Fläche: in m ²	1451	Länge in m:	90
Bestandestyp:	0204 Streuobstbestand (Streuobstwiese/-weide, Obstbaumreihen)				
Charakteristik:					
	Bearbeiter: Freiraumplanung Stoeckl				
lfd. Nummer:	3437	Fläche: in m ²	308	Länge in m:	38
Bestandestyp:	0204 Streuobstbestand (Streuobstwiese/-weide, Obstbaumreihen)				
Charakteristik:					
	Bearbeiter: Freiraumplanung Stoeckl				
lfd. Nummer:	3438	Fläche: in m ²	877	Länge in m:	77
Bestandestyp:	0204 Streuobstbestand (Streuobstwiese/-weide, Obstbaumreihen)				
Charakteristik:					
	Bearbeiter: Freiraumplanung Stoeckl				
lfd. Nummer:	3439	Fläche: in m ²	77	Länge in m:	18
Bestandestyp:	0401 Stehendes Gewässer				
Charakteristik:	Fischteich naturfern				
	Bearbeiter: Freiraumplanung Stoeckl				
lfd. Nummer:	3440	Fläche: in m ²	827	Länge in m:	59
Bestandestyp:	0204 Streuobstbestand (Streuobstwiese/-weide, Obstbaumreihen)				
Charakteristik:					
	Bearbeiter: Freiraumplanung Stoeckl				
lfd. Nummer:	3441	Fläche: in m ²	4097	Länge in m:	200
Bestandestyp:	0104 Laubwald/Laubholzforst				
Charakteristik:					
	Bearbeiter: Freiraumplanung Stoeckl				

lfd. Nummer:	3442	Fläche: in m ²	267	Länge in m:	52
Bestandestyp:	0204 Streuobstbestand (Streuobstwiese/-weide, Obstbaumreihen)				
Charakteristik:	Bearbeiter: Freiraumplanung Stoeckl				
lfd. Nummer:	3443	Fläche: in m ²	2026	Länge in m:	142
Bestandestyp:	0204 Streuobstbestand (Streuobstwiese/-weide, Obstbaumreihen)				
Charakteristik:	Bearbeiter: Freiraumplanung Stoeckl				
lfd. Nummer:	3444	Fläche: in m ²	2052	Länge in m:	110
Bestandestyp:	0204 Streuobstbestand (Streuobstwiese/-weide, Obstbaumreihen)				
Charakteristik:	Bearbeiter: Freiraumplanung Stoeckl				
lfd. Nummer:	3445	Fläche: in m ²	21230	Länge in m:	331
Bestandestyp:	0103 Laub-Nadel-Mischwald/Laub-Nadelholz-Mischforst				
Charakteristik:	Bearbeiter: Freiraumplanung Stoeckl				
lfd. Nummer:	3446	Fläche: in m ²	6173	Länge in m:	167
Bestandestyp:	0204 Streuobstbestand (Streuobstwiese/-weide, Obstbaumreihen)				
Charakteristik:	Bearbeiter: Freiraumplanung Stoeckl				
lfd. Nummer:	3447	Fläche: in m ²	749	Länge in m:	67
Bestandestyp:	0204 Streuobstbestand (Streuobstwiese/-weide, Obstbaumreihen)				
Charakteristik:	Bearbeiter: Freiraumplanung Stoeckl				
lfd. Nummer:	3448	Fläche: in m ²	727	Länge in m:	57
Bestandestyp:	0204 Streuobstbestand (Streuobstwiese/-weide, Obstbaumreihen)				
Charakteristik:	Bearbeiter: Freiraumplanung Stoeckl				
lfd. Nummer:	3449	Fläche: in m ²	681	Länge in m:	57
Bestandestyp:	0401 Stehendes Gewässer				
Charakteristik:	mäßig naturnaher Weiher: Ufer steil, keine Verlandungsvegetation, keine Wasserpflanzen; Detritusakkumulation				
	Bearbeiter: Freiraumplanung Stoeckl				
lfd. Nummer:	3450	Fläche: in m ²	459	Länge in m:	56
Bestandestyp:	0204 Streuobstbestand (Streuobstwiese/-weide, Obstbaumreihen)				
Charakteristik:	Bearbeiter: Freiraumplanung Stoeckl				
lfd. Nummer:	3451	Fläche: in m ²	404	Länge in m:	42
Bestandestyp:	0204 Streuobstbestand (Streuobstwiese/-weide, Obstbaumreihen)				
Charakteristik:	Bearbeiter: Freiraumplanung Stoeckl				
lfd. Nummer:	3452	Fläche: in m ²	293	Länge in m:	42
Bestandestyp:	0204 Streuobstbestand (Streuobstwiese/-weide, Obstbaumreihen)				
Charakteristik:	Bearbeiter: Freiraumplanung Stoeckl				
lfd. Nummer:	3453	Fläche: in m ²	857	Länge in m:	118
Bestandestyp:	0203 Heckenzug				
Charakteristik:	Bearbeiter: Freiraumplanung Stoeckl				

lfd. Nummer:	3454	Fläche: in m ²	1700	Länge in m:	207
Bestandestyp:	0203 Heckenzug				
Charakteristik:					
	Bearbeiter: Freiraumplanung Stoeckl				
lfd. Nummer:	3455	Fläche: in m ²	3801	Länge in m:	160
Bestandestyp:	030802 Mesophile, "bunte" Fettwiese und die meisten Magerrasen, -weiden				
Charakteristik:	gemäht, mit Flockenblume, Ackerwitwenblume, Glatthafer, Goldhafer, Rotklee, Schafgarbe, Löwenzahn; eher nährstoffreich				
	Bearbeiter: Freiraumplanung Stoeckl				
lfd. Nummer:	3456	Fläche: in m ²	439	Länge in m:	48
Bestandestyp:	0204 Streuobstbestand (Streuobstwiese/-weide, Obstbaumreihen)				
Charakteristik:					
	Bearbeiter: Freiraumplanung Stoeckl				
lfd. Nummer:	3457	Fläche: in m ²	8130	Länge in m:	298
Bestandestyp:	0204 Streuobstbestand (Streuobstwiese/-weide, Obstbaumreihen)				
Charakteristik:					
	Bearbeiter: Freiraumplanung Stoeckl				
lfd. Nummer:	3458	Fläche: in m ²	776	Länge in m:	66
Bestandestyp:	0204 Streuobstbestand (Streuobstwiese/-weide, Obstbaumreihen)				
Charakteristik:					
	Bearbeiter: Freiraumplanung Stoeckl				
lfd. Nummer:	3459	Fläche: in m ²	282	Länge in m:	34
Bestandestyp:	0204 Streuobstbestand (Streuobstwiese/-weide, Obstbaumreihen)				
Charakteristik:					
	Bearbeiter: Freiraumplanung Stoeckl				
lfd. Nummer:	3460	Fläche: in m ²	396	Länge in m:	42
Bestandestyp:	0204 Streuobstbestand (Streuobstwiese/-weide, Obstbaumreihen)				
Charakteristik:					
	Bearbeiter: Freiraumplanung Stoeckl				
lfd. Nummer:	3461	Fläche: in m ²	1174	Länge in m:	72
Bestandestyp:	0204 Streuobstbestand (Streuobstwiese/-weide, Obstbaumreihen)				
Charakteristik:					
	Bearbeiter: Freiraumplanung Stoeckl				
lfd. Nummer:	3462	Fläche: in m ²	511	Länge in m:	47
Bestandestyp:	0401 Stehendes Gewässer				
Charakteristik:	Fischteich naturnah, gerade abgelassen				
	Bearbeiter: Freiraumplanung Stoeckl				
lfd. Nummer:	3463	Fläche: in m ²	2620	Länge in m:	99
Bestandestyp:	0401 Stehendes Gewässer				
Charakteristik:	Dorfteich mäßig naturnah: Ufer steil, stellenweise etwas Rohrkolbenverlandung, keine Wasserpflanzen				
	Bearbeiter: Freiraumplanung Stoeckl				
lfd. Nummer:	3464	Fläche: in m ²	1165	Länge in m:	97
Bestandestyp:	0204 Streuobstbestand (Streuobstwiese/-weide, Obstbaumreihen)				
Charakteristik:					
	Bearbeiter: Freiraumplanung Stoeckl				
lfd. Nummer:	3465	Fläche: in m ²	5878	Länge in m:	200
Bestandestyp:	0204 Streuobstbestand (Streuobstwiese/-weide, Obstbaumreihen)				
Charakteristik:					
	Bearbeiter: Freiraumplanung Stoeckl				

lfd. Nummer:	3466	Fläche: in m ²	5717	Länge in m:	201
Bestandestyp:	0204 Streuobstbestand (Streuobstwiese/-weide, Obstbaumreihen)				
Charakteristik:					
	Bearbeiter: Freiraumplanung Stoeckl				
lfd. Nummer:	3467	Fläche: in m ²	574	Länge in m:	49
Bestandestyp:	0204 Streuobstbestand (Streuobstwiese/-weide, Obstbaumreihen)				
Charakteristik:					
	Bearbeiter: Freiraumplanung Stoeckl				
lfd. Nummer:	3468	Fläche: in m ²	3114	Länge in m:	125
Bestandestyp:	0204 Streuobstbestand (Streuobstwiese/-weide, Obstbaumreihen)				
Charakteristik:					
	Bearbeiter: Freiraumplanung Stoeckl				
lfd. Nummer:	3469	Fläche: in m ²	1865	Länge in m:	251
Bestandestyp:	0203 Heckenzug				
Charakteristik:					
	Bearbeiter: Freiraumplanung Stoeckl				
lfd. Nummer:	3470	Fläche: in m ²	744	Länge in m:	55
Bestandestyp:	0204 Streuobstbestand (Streuobstwiese/-weide, Obstbaumreihen)				
Charakteristik:					
	Bearbeiter: Freiraumplanung Stoeckl				
lfd. Nummer:	3471	Fläche: in m ²	2124	Länge in m:	90
Bestandestyp:	0204 Streuobstbestand (Streuobstwiese/-weide, Obstbaumreihen)				
Charakteristik:					
	Bearbeiter: Freiraumplanung Stoeckl				
lfd. Nummer:	3472	Fläche: in m ²	3760	Länge in m:	118
Bestandestyp:	0204 Streuobstbestand (Streuobstwiese/-weide, Obstbaumreihen)				
Charakteristik:					
	Bearbeiter: Freiraumplanung Stoeckl				
lfd. Nummer:	3473	Fläche: in m ²	159	Länge in m:	32
Bestandestyp:	0204 Streuobstbestand (Streuobstwiese/-weide, Obstbaumreihen)				
Charakteristik:					
	Bearbeiter: Freiraumplanung Stoeckl				
lfd. Nummer:	3474	Fläche: in m ²	320	Länge in m:	36
Bestandestyp:	0306 Neubewaldung/Aufforstung				
Charakteristik:					
	Bearbeiter: Freiraumplanung Stoeckl				
lfd. Nummer:	3475	Fläche: in m ²	653	Länge in m:	56
Bestandestyp:	0204 Streuobstbestand (Streuobstwiese/-weide, Obstbaumreihen)				
Charakteristik:					
	Bearbeiter: Freiraumplanung Stoeckl				
lfd. Nummer:	3476	Fläche: in m ²	2581	Länge in m:	120
Bestandestyp:	0204 Streuobstbestand (Streuobstwiese/-weide, Obstbaumreihen)				
Charakteristik:					
	Bearbeiter: Freiraumplanung Stoeckl				
lfd. Nummer:	3477	Fläche: in m ²	1662	Länge in m:	89
Bestandestyp:	0306 Neubewaldung/Aufforstung				
Charakteristik:					
	Bearbeiter: Freiraumplanung Stoeckl				

lfd. Nummer:	3478	Fläche: in m ²	2691	Länge in m:	127
Bestandestyp:	0204 Streuobstbestand (Streuobstwiese/-weide, Obstbaumreihen)				
Charakteristik:	Bearbeiter: Freiraumplanung Stoeckl				
lfd. Nummer:	3479	Fläche: in m ²	243	Länge in m:	39
Bestandestyp:	0204 Streuobstbestand (Streuobstwiese/-weide, Obstbaumreihen)				
Charakteristik:	Bearbeiter: Freiraumplanung Stoeckl				
lfd. Nummer:	3480	Fläche: in m ²	3078	Länge in m:	118
Bestandestyp:	0204 Streuobstbestand (Streuobstwiese/-weide, Obstbaumreihen)				
Charakteristik:	Bearbeiter: Freiraumplanung Stoeckl				
lfd. Nummer:	3481	Fläche: in m ²	4174	Länge in m:	150
Bestandestyp:	0204 Streuobstbestand (Streuobstwiese/-weide, Obstbaumreihen)				
Charakteristik:	Bearbeiter: Freiraumplanung Stoeckl				
lfd. Nummer:	3482	Fläche: in m ²	1862	Länge in m:	87
Bestandestyp:	0204 Streuobstbestand (Streuobstwiese/-weide, Obstbaumreihen)				
Charakteristik:	Bearbeiter: Freiraumplanung Stoeckl				
lfd. Nummer:	3483	Fläche: in m ²	3335	Länge in m:	119
Bestandestyp:	0204 Streuobstbestand (Streuobstwiese/-weide, Obstbaumreihen)				
Charakteristik:	Bearbeiter: Freiraumplanung Stoeckl				
lfd. Nummer:	3484	Fläche: in m ²	286649	Länge in m:	1250
Bestandestyp:	0102 Nadelwald/Nadelholzforst				
Charakteristik:	Bearbeiter: Freiraumplanung Stoeckl				
lfd. Nummer:	3485	Fläche: in m ²	6892	Länge in m:	237
Bestandestyp:	0103 Laub-Nadel-Mischwald/Laub-Nadelholz-Mischforst				
Charakteristik:	Bearbeiter: Freiraumplanung Stoeckl				
lfd. Nummer:	3486	Fläche: in m ²	1900	Länge in m:	134
Bestandestyp:	0204 Streuobstbestand (Streuobstwiese/-weide, Obstbaumreihen)				
Charakteristik:	Bearbeiter: Freiraumplanung Stoeckl				
lfd. Nummer:	3487	Fläche: in m ²	3894	Länge in m:	123
Bestandestyp:	030301 Sukzessionsfläche des feuchten und nassen Extensivgrünlandes mit oder ohne jüngerem Gehölzaufwuchs				
Charakteristik:	Feuchtstaudenflur: Mädesüß, Brennessel, Waldsimse, Roßminze				
	Bearbeiter: Freiraumplanung Stoeckl				
lfd. Nummer:	3488	Fläche: in m ²	1587	Länge in m:	110
Bestandestyp:	0204 Streuobstbestand (Streuobstwiese/-weide, Obstbaumreihen)				
Charakteristik:	Bearbeiter: Freiraumplanung Stoeckl				
lfd. Nummer:	3489	Fläche: in m ²	1948	Länge in m:	125
Bestandestyp:	0204 Streuobstbestand (Streuobstwiese/-weide, Obstbaumreihen)				
Charakteristik:	Bearbeiter: Freiraumplanung Stoeckl				

lfd. Nummer:	3490	Fläche: in m ²	692	Länge in m:	54
Bestandestyp:	0204 Streuobstbestand (Streuobstwiese/-weide, Obstbaumreihen)				
Charakteristik:					
	Bearbeiter: Freiraumplanung Stoeckl				
lfd. Nummer:	3491	Fläche: in m ²	1001	Länge in m:	65
Bestandestyp:	0204 Streuobstbestand (Streuobstwiese/-weide, Obstbaumreihen)				
Charakteristik:					
	Bearbeiter: Freiraumplanung Stoeckl				
lfd. Nummer:	3492	Fläche: in m ²	267	Länge in m:	34
Bestandestyp:	0204 Streuobstbestand (Streuobstwiese/-weide, Obstbaumreihen)				
Charakteristik:					
	Bearbeiter: Freiraumplanung Stoeckl				
lfd. Nummer:	3493	Fläche: in m ²	2039	Länge in m:	134
Bestandestyp:	0204 Streuobstbestand (Streuobstwiese/-weide, Obstbaumreihen)				
Charakteristik:					
	Bearbeiter: Freiraumplanung Stoeckl				
lfd. Nummer:	3494	Fläche: in m ²	975	Länge in m:	73
Bestandestyp:	0204 Streuobstbestand (Streuobstwiese/-weide, Obstbaumreihen)				
Charakteristik:					
	Bearbeiter: Freiraumplanung Stoeckl				
lfd. Nummer:	3495	Fläche: in m ²	574	Länge in m:	66
Bestandestyp:	0204 Streuobstbestand (Streuobstwiese/-weide, Obstbaumreihen)				
Charakteristik:					
	Bearbeiter: Freiraumplanung Stoeckl				
lfd. Nummer:	3496	Fläche: in m ²	549	Länge in m:	51
Bestandestyp:	0204 Streuobstbestand (Streuobstwiese/-weide, Obstbaumreihen)				
Charakteristik:					
	Bearbeiter: Freiraumplanung Stoeckl				
lfd. Nummer:	3497	Fläche: in m ²	1725	Länge in m:	92
Bestandestyp:	0204 Streuobstbestand (Streuobstwiese/-weide, Obstbaumreihen)				
Charakteristik:					
	Bearbeiter: Freiraumplanung Stoeckl				
lfd. Nummer:	3498	Fläche: in m ²	138	Länge in m:	28
Bestandestyp:	0401 Stehendes Gewässer				
Charakteristik:	Fischteich naturfern				
	Bearbeiter: Freiraumplanung Stoeckl				
lfd. Nummer:	3499	Fläche: in m ²	374	Länge in m:	45
Bestandestyp:	0204 Streuobstbestand (Streuobstwiese/-weide, Obstbaumreihen)				
Charakteristik:					
	Bearbeiter: Freiraumplanung Stoeckl				
lfd. Nummer:	3500	Fläche: in m ²	404	Länge in m:	53
Bestandestyp:	0204 Streuobstbestand (Streuobstwiese/-weide, Obstbaumreihen)				
Charakteristik:					
	Bearbeiter: Freiraumplanung Stoeckl				
lfd. Nummer:	3501	Fläche: in m ²	2491	Länge in m:	138
Bestandestyp:	0204 Streuobstbestand (Streuobstwiese/-weide, Obstbaumreihen)				
Charakteristik:					
	Bearbeiter: Freiraumplanung Stoeckl				

lfd. Nummer:	3502	Fläche: in m ²	159	Länge in m:	34
Bestandestyp:	0204 Streuobstbestand (Streuobstwiese/-weide, Obstbaumreihen)				
Charakteristik:					
	Bearbeiter: Freiraumplanung Stoeckl				
lfd. Nummer:	3503	Fläche: in m ²	1652	Länge in m:	115
Bestandestyp:	0204 Streuobstbestand (Streuobstwiese/-weide, Obstbaumreihen)				
Charakteristik:					
	Bearbeiter: Freiraumplanung Stoeckl				
lfd. Nummer:	3504	Fläche: in m ²	375	Länge in m:	46
Bestandestyp:	0204 Streuobstbestand (Streuobstwiese/-weide, Obstbaumreihen)				
Charakteristik:					
	Bearbeiter: Freiraumplanung Stoeckl				
lfd. Nummer:	3505	Fläche: in m ²	1976	Länge in m:	163
Bestandestyp:	0204 Streuobstbestand (Streuobstwiese/-weide, Obstbaumreihen)				
Charakteristik:					
	Bearbeiter: Freiraumplanung Stoeckl				
lfd. Nummer:	3506	Fläche: in m ²	374	Länge in m:	43
Bestandestyp:	0204 Streuobstbestand (Streuobstwiese/-weide, Obstbaumreihen)				
Charakteristik:					
	Bearbeiter: Freiraumplanung Stoeckl				
lfd. Nummer:	3507	Fläche: in m ²	185	Länge in m:	33
Bestandestyp:	0204 Streuobstbestand (Streuobstwiese/-weide, Obstbaumreihen)				
Charakteristik:					
	Bearbeiter: Freiraumplanung Stoeckl				
lfd. Nummer:	3508	Fläche: in m ²	1085	Länge in m:	96
Bestandestyp:	0307 Feuchtes und nasses Extensivgrünland				
Charakteristik:	mäßig feuchte, mäßig intensive Wiese: Waldsimse, Seggen, Binsen, Seegras; gemäht				
	Bearbeiter: Freiraumplanung Stoeckl				
lfd. Nummer:	3509	Fläche: in m ²	5211	Länge in m:	182
Bestandestyp:	0204 Streuobstbestand (Streuobstwiese/-weide, Obstbaumreihen)				
Charakteristik:					
	Bearbeiter: Freiraumplanung Stoeckl				
lfd. Nummer:	3510	Fläche: in m ²	51354	Länge in m:	852
Bestandestyp:	0103 Laub-Nadel-Mischwald/Laub-Nadelholz-Mischforst				
Charakteristik:					
	Bearbeiter: Freiraumplanung Stoeckl				
lfd. Nummer:	3511	Fläche: in m ²	773	Länge in m:	73
Bestandestyp:	0204 Streuobstbestand (Streuobstwiese/-weide, Obstbaumreihen)				
Charakteristik:					
	Bearbeiter: Freiraumplanung Stoeckl				
lfd. Nummer:	3512	Fläche: in m ²	4398	Länge in m:	158
Bestandestyp:	0204 Streuobstbestand (Streuobstwiese/-weide, Obstbaumreihen)				
Charakteristik:					
	Bearbeiter: Freiraumplanung Stoeckl				
lfd. Nummer:	3513	Fläche: in m ²	435	Länge in m:	48
Bestandestyp:	0204 Streuobstbestand (Streuobstwiese/-weide, Obstbaumreihen)				
Charakteristik:					
	Bearbeiter: Freiraumplanung Stoeckl				

lfd. Nummer:	3514	Fläche: in m ²	1412	Länge in m:	163
Bestandestyp:	0304 Sukzessionsfläche in ehemaligen Intensivgebieten				
Charakteristik:					
	Bearbeiter: Freiraumplanung Stoeckl				
lfd. Nummer:	3515	Fläche: in m ²	1859	Länge in m:	101
Bestandestyp:	0204 Streuobstbestand (Streuobstwiese/-weide, Obstbaumreihen)				
Charakteristik:					
	Bearbeiter: Freiraumplanung Stoeckl				
lfd. Nummer:	3516	Fläche: in m ²	2615	Länge in m:	114
Bestandestyp:	0204 Streuobstbestand (Streuobstwiese/-weide, Obstbaumreihen)				
Charakteristik:					
	Bearbeiter: Freiraumplanung Stoeckl				
lfd. Nummer:	3517	Fläche: in m ²	2750	Länge in m:	163
Bestandestyp:	0204 Streuobstbestand (Streuobstwiese/-weide, Obstbaumreihen)				
Charakteristik:					
	Bearbeiter: Freiraumplanung Stoeckl				
lfd. Nummer:	3518	Fläche: in m ²	650	Länge in m:	62
Bestandestyp:	0204 Streuobstbestand (Streuobstwiese/-weide, Obstbaumreihen)				
Charakteristik:					
	Bearbeiter: Freiraumplanung Stoeckl				
lfd. Nummer:	3519	Fläche: in m ²	425	Länge in m:	53
Bestandestyp:	0204 Streuobstbestand (Streuobstwiese/-weide, Obstbaumreihen)				
Charakteristik:					
	Bearbeiter: Freiraumplanung Stoeckl				
lfd. Nummer:	3520	Fläche: in m ²	514	Länge in m:	64
Bestandestyp:	0204 Streuobstbestand (Streuobstwiese/-weide, Obstbaumreihen)				
Charakteristik:					
	Bearbeiter: Freiraumplanung Stoeckl				
lfd. Nummer:	3521	Fläche: in m ²	4703	Länge in m:	143
Bestandestyp:	030802 Mesophile, "bunte" Fettwiese und die meisten Magerrasen, -weiden				
Charakteristik:	gemäht, mit Flockenblume, Ackerwitwenblume, Glatthafer, Goldhafer, Rotklee, Schafgarbe, Löwenzahn; eher nährstoffreich				
	Bearbeiter: Freiraumplanung Stoeckl				
lfd. Nummer:	3522	Fläche: in m ²	3424	Länge in m:	126
Bestandestyp:	0104 Laubwald/Laubholzforst				
Charakteristik:					
	Bearbeiter: Freiraumplanung Stoeckl				
lfd. Nummer:	3523	Fläche: in m ²	718	Länge in m:	98
Bestandestyp:	0204 Streuobstbestand (Streuobstwiese/-weide, Obstbaumreihen)				
Charakteristik:					
	Bearbeiter: Freiraumplanung Stoeckl				
lfd. Nummer:	3524	Fläche: in m ²	151	Länge in m:	29
Bestandestyp:	0204 Streuobstbestand (Streuobstwiese/-weide, Obstbaumreihen)				
Charakteristik:					
	Bearbeiter: Freiraumplanung Stoeckl				
lfd. Nummer:	3525	Fläche: in m ²	99	Länge in m:	23
Bestandestyp:	0204 Streuobstbestand (Streuobstwiese/-weide, Obstbaumreihen)				
Charakteristik:					
	Bearbeiter: Freiraumplanung Stoeckl				

lfd. Nummer:	3526	Fläche: in m ²	2387	Länge in m:	111
Bestandestyp:	0204 Streuobstbestand (Streuobstwiese/-weide, Obstbaumreihen)				
Charakteristik:					
	Bearbeiter: Freiraumplanung Stoeckl				
lfd. Nummer:	3527	Fläche: in m ²	132	Länge in m:	24
Bestandestyp:	0401 Stehendes Gewässer				
Charakteristik:	Fischteich naturnah: Ufer meist flach, Verlandungsvegetation (Seggen, Schilf); Feuchtegeprägter Kraut- und Strauchsaum				
	Bearbeiter: Freiraumplanung Stoeckl				
lfd. Nummer:	3528	Fläche: in m ²	3052	Länge in m:	198
Bestandestyp:	0204 Streuobstbestand (Streuobstwiese/-weide, Obstbaumreihen)				
Charakteristik:					
	Bearbeiter: Freiraumplanung Stoeckl				
lfd. Nummer:	3529	Fläche: in m ²	2729	Länge in m:	177
Bestandestyp:	0104 Laubwald/Laubholzforst				
Charakteristik:					
	Bearbeiter: Freiraumplanung Stoeckl				
lfd. Nummer:	3530	Fläche: in m ²	1332	Länge in m:	87
Bestandestyp:	0204 Streuobstbestand (Streuobstwiese/-weide, Obstbaumreihen)				
Charakteristik:					
	Bearbeiter: Freiraumplanung Stoeckl				
lfd. Nummer:	3531	Fläche: in m ²	22283	Länge in m:	323
Bestandestyp:	0102 Nadelwald/Nadelholzforst				
Charakteristik:					
	Bearbeiter: Freiraumplanung Stoeckl				
lfd. Nummer:	3532	Fläche: in m ²	220589	Länge in m:	1560
Bestandestyp:	0103 Laub-Nadel-Mischwald/Laub-Nadelholz-Mischforst				
Charakteristik:					
	Bearbeiter: Freiraumplanung Stoeckl				
lfd. Nummer:	3533	Fläche: in m ²	9518	Länge in m:	277
Bestandestyp:	0305 Sukzessionsfläche auf ehemaligen Abbauflächen geogener Rohstoffe				
Charakteristik:					
	Bearbeiter: Freiraumplanung Stoeckl				
lfd. Nummer:	3534	Fläche: in m ²	570534	Länge in m:	2414
Bestandestyp:	0102 Nadelwald/Nadelholzforst				
Charakteristik:					
	Bearbeiter: Freiraumplanung Stoeckl				
lfd. Nummer:	3535	Fläche: in m ²	895	Länge in m:	92
Bestandestyp:	0204 Streuobstbestand (Streuobstwiese/-weide, Obstbaumreihen)				
Charakteristik:					
	Bearbeiter: Freiraumplanung Stoeckl				
lfd. Nummer:	3536	Fläche: in m ²	560	Länge in m:	65
Bestandestyp:	0204 Streuobstbestand (Streuobstwiese/-weide, Obstbaumreihen)				
Charakteristik:					
	Bearbeiter: Freiraumplanung Stoeckl				
lfd. Nummer:	3537	Fläche: in m ²	810	Länge in m:	60
Bestandestyp:	0204 Streuobstbestand (Streuobstwiese/-weide, Obstbaumreihen)				
Charakteristik:					
	Bearbeiter: Freiraumplanung Stoeckl				

lfd. Nummer:	3538	Fläche: in m ²	3915	Länge in m:	186
Bestandestyp:	0204 Streuobstbestand (Streuobstwiese/-weide, Obstbaumreihen)				
Charakteristik:	Bearbeiter: Freiraumplanung Stoeckl				
lfd. Nummer:	3539	Fläche: in m ²	623	Länge in m:	51
Bestandestyp:	0204 Streuobstbestand (Streuobstwiese/-weide, Obstbaumreihen)				
Charakteristik:	Bearbeiter: Freiraumplanung Stoeckl				
lfd. Nummer:	3540	Fläche: in m ²	2425	Länge in m:	135
Bestandestyp:	0204 Streuobstbestand (Streuobstwiese/-weide, Obstbaumreihen)				
Charakteristik:	Bearbeiter: Freiraumplanung Stoeckl				
lfd. Nummer:	3541	Fläche: in m ²	2168	Länge in m:	102
Bestandestyp:	0204 Streuobstbestand (Streuobstwiese/-weide, Obstbaumreihen)				
Charakteristik:	Bearbeiter: Freiraumplanung Stoeckl				
lfd. Nummer:	3542	Fläche: in m ²	558	Länge in m:	58
Bestandestyp:	0204 Streuobstbestand (Streuobstwiese/-weide, Obstbaumreihen)				
Charakteristik:	Bearbeiter: Freiraumplanung Stoeckl				
lfd. Nummer:	3543	Fläche: in m ²	532	Länge in m:	46
Bestandestyp:	0201 Kleinstwaldfläche ("Feldgehölz"), Gebüsch oder Baumgruppe unter 1000m²				
Charakteristik:	Feldgehölz: Baumschicht 20m hoch, Deckung 60%: Esche; Strauchschicht nicht vorhanden; Krautschicht Deckung 90%: Waldzwenke, Hainrispengras, Brennessel, Waldziest, Knäuelgras, Gundermann; Krautsaum fehlt				
	Bearbeiter: Freiraumplanung Stoeckl				
lfd. Nummer:	3544	Fläche: in m ²	1426	Länge in m:	89
Bestandestyp:	0204 Streuobstbestand (Streuobstwiese/-weide, Obstbaumreihen)				
Charakteristik:	Bearbeiter: Freiraumplanung Stoeckl				
lfd. Nummer:	3545	Fläche: in m ²	415	Länge in m:	42
Bestandestyp:	0204 Streuobstbestand (Streuobstwiese/-weide, Obstbaumreihen)				
Charakteristik:	Bearbeiter: Freiraumplanung Stoeckl				
lfd. Nummer:	3546	Fläche: in m ²	375	Länge in m:	43
Bestandestyp:	0204 Streuobstbestand (Streuobstwiese/-weide, Obstbaumreihen)				
Charakteristik:	Bearbeiter: Freiraumplanung Stoeckl				
lfd. Nummer:	3547	Fläche: in m ²	1506	Länge in m:	79
Bestandestyp:	0204 Streuobstbestand (Streuobstwiese/-weide, Obstbaumreihen)				
Charakteristik:	Bearbeiter: Freiraumplanung Stoeckl				
lfd. Nummer:	3548	Fläche: in m ²	7583	Länge in m:	183
Bestandestyp:	0306 Neubewaldung/Aufforstung				
Charakteristik:	Bearbeiter: Freiraumplanung Stoeckl				
lfd. Nummer:	3549	Fläche: in m ²	627	Länge in m:	72
Bestandestyp:	0401 Stehendes Gewässer				
Charakteristik:	2 Fischteiche naturfern				
	Bearbeiter: Freiraumplanung Stoeckl				

lfd. Nummer:	3550	Fläche: in m ²	1429	Länge in m:	102
Bestandestyp:	0204 Streuobstbestand (Streuobstwiese/-weide, Obstbaumreihen)				
Charakteristik:					
	Bearbeiter: Freiraumplanung Stoeckl				
lfd. Nummer:	3551	Fläche: in m ²	1862	Länge in m:	131
Bestandestyp:	0204 Streuobstbestand (Streuobstwiese/-weide, Obstbaumreihen)				
Charakteristik:					
	Bearbeiter: Freiraumplanung Stoeckl				
lfd. Nummer:	3552	Fläche: in m ²	550	Länge in m:	59
Bestandestyp:	0204 Streuobstbestand (Streuobstwiese/-weide, Obstbaumreihen)				
Charakteristik:					
	Bearbeiter: Freiraumplanung Stoeckl				
lfd. Nummer:	3553	Fläche: in m ²	29750	Länge in m:	483
Bestandestyp:	0401 Stehendes Gewässer				
Charakteristik:	Hochwasserrückhaltebecken Pramstaasee: Ufer meist steil, daher wenig Verlandungsvegetation, meist gehölzfrei; Bade- und Angelnutzung; eher eutroph				
	Bearbeiter: Freiraumplanung Stoeckl				
lfd. Nummer:	3554	Fläche: in m ²	13793	Länge in m:	454
Bestandestyp:	0310 Grünland-Sondernutzung				
Charakteristik:					
	Bearbeiter: Freiraumplanung Stoeckl				
lfd. Nummer:	3555	Fläche: in m ²	3039	Länge in m:	140
Bestandestyp:	0104 Laubwald/Laubholzforst				
Charakteristik:					
	Bearbeiter: Freiraumplanung Stoeckl				
lfd. Nummer:	3556	Fläche: in m ²	300	Länge in m:	39
Bestandestyp:	0204 Streuobstbestand (Streuobstwiese/-weide, Obstbaumreihen)				
Charakteristik:					
	Bearbeiter: Freiraumplanung Stoeckl				
lfd. Nummer:	3557	Fläche: in m ²	4790	Länge in m:	195
Bestandestyp:	0202 Uferbegleitgehölz				
Charakteristik:	Baumschicht 20m hoch, Deckung 80%: Eiche, Esche, Schwarzerle; Strauchschicht 4m hoch, Deckung 50%: Traubenkirsche, Esche, Bergahorn; Krautschicht Deckung 90%: Gundermann, Waldzwenke, Brennessel, Rohrglanzgras; Krautsaum schmal				
	Bearbeiter: Freiraumplanung Stoeckl				
lfd. Nummer:	3558	Fläche: in m ²	11124	Länge in m:	358
Bestandestyp:	0104 Laubwald/Laubholzforst				
Charakteristik:					
	Bearbeiter: Freiraumplanung Stoeckl				
lfd. Nummer:	3559	Fläche: in m ²	1336	Länge in m:	82
Bestandestyp:	0204 Streuobstbestand (Streuobstwiese/-weide, Obstbaumreihen)				
Charakteristik:					
	Bearbeiter: Freiraumplanung Stoeckl				
lfd. Nummer:	3560	Fläche: in m ²	479	Länge in m:	58
Bestandestyp:	0204 Streuobstbestand (Streuobstwiese/-weide, Obstbaumreihen)				
Charakteristik:					
	Bearbeiter: Freiraumplanung Stoeckl				

lfd. Nummer:	3561	Fläche: in m ²	156	Länge in m:	25
Bestandestyp:	0204 Streuobstbestand (Streuobstwiese/-weide, Obstbaumreihen)				
Charakteristik:	Bearbeiter: Freiraumplanung Stoeckl				
lfd. Nummer:	3562	Fläche: in m ²	368	Länge in m:	47
Bestandestyp:	0204 Streuobstbestand (Streuobstwiese/-weide, Obstbaumreihen)				
Charakteristik:	Bearbeiter: Freiraumplanung Stoeckl				
lfd. Nummer:	3563	Fläche: in m ²	453	Länge in m:	48
Bestandestyp:	0204 Streuobstbestand (Streuobstwiese/-weide, Obstbaumreihen)				
Charakteristik:	Bearbeiter: Freiraumplanung Stoeckl				
lfd. Nummer:	3564	Fläche: in m ²	4797	Länge in m:	207
Bestandestyp:	0204 Streuobstbestand (Streuobstwiese/-weide, Obstbaumreihen)				
Charakteristik:	Bearbeiter: Freiraumplanung Stoeckl				
lfd. Nummer:	3565	Fläche: in m ²	716	Länge in m:	61
Bestandestyp:	0204 Streuobstbestand (Streuobstwiese/-weide, Obstbaumreihen)				
Charakteristik:	Bearbeiter: Freiraumplanung Stoeckl				
lfd. Nummer:	3566	Fläche: in m ²	2920	Länge in m:	111
Bestandestyp:	0204 Streuobstbestand (Streuobstwiese/-weide, Obstbaumreihen)				
Charakteristik:	Bearbeiter: Freiraumplanung Stoeckl				
lfd. Nummer:	3567	Fläche: in m ²	2543	Länge in m:	151
Bestandestyp:	030303 Sukzessionsfläche von frischem artenreichem Magergrünland				
Charakteristik:	Sukzession auf Bahnböschung: Himbeere, Mädesüß, Brennessel, Gundermann, Taubnessel, Schilf				
	Bearbeiter: Freiraumplanung Stoeckl				
lfd. Nummer:	3568	Fläche: in m ²	13122	Länge in m:	297
Bestandestyp:	0306 Neubewaldung/Aufforstung				
Charakteristik:	Bearbeiter: Freiraumplanung Stoeckl				
lfd. Nummer:	3569	Fläche: in m ²	1343	Länge in m:	81
Bestandestyp:	0204 Streuobstbestand (Streuobstwiese/-weide, Obstbaumreihen)				
Charakteristik:	Bearbeiter: Freiraumplanung Stoeckl				
lfd. Nummer:	3570	Fläche: in m ²	1296	Länge in m:	93
Bestandestyp:	030301 Sukzessionsfläche des feuchten und nassen Extensivgrünlandes mit oder ohne jüngerem Gehölzaufwuchs				
Charakteristik:	Feuchtwiesenbrache: Waldsimse, Seggen, Kohldistel, Mädesüß; eher nährstoffreich				
	Bearbeiter: Freiraumplanung Stoeckl				
lfd. Nummer:	3571	Fläche: in m ²	15780	Länge in m:	430
Bestandestyp:	0306 Neubewaldung/Aufforstung				
Charakteristik:	Bearbeiter: Freiraumplanung Stoeckl				
lfd. Nummer:	3572	Fläche: in m ²	28841	Länge in m:	1283
Bestandestyp:	0202 Uferbegleitgehölz				
Charakteristik:	Baumschicht: 15m hoch: Esche, Schwarzerle; Strauchschicht: Schwarzerle, Apfel, Hasel, Bergahorn, Traubenkirsche; Krautschicht: Waldzwenke, Himbeere, Brennessel; Krautsaum und Buschmantel vorhanden				
	Bearbeiter: Freiraumplanung Stoeckl				

lfd. Nummer:	3573	Fläche: in m ²	1764	Länge in m:	88
Bestandestyp:	0202 Uferbegleitgehölz				
Charakteristik:	1,5m breit; Baumschicht 12m hoch: Esche, Schwarzerle, Bruchweide; Strauchschicht 3m hoch: Bruchweide, Holler, Hasel, Traubenkirsche; Krautsaum vorhanden				
	Bearbeiter: Freiraumplanung Stoeckl				
lfd. Nummer:	3574	Fläche: in m ²	39718	Länge in m:	1647
Bestandestyp:	0202 Uferbegleitgehölz				
Charakteristik:	Baumschicht 15m hoch: Esche, Bergulme, Schwarzerle, Linde, Eiche, Birke, Bergahorn; Strauchschicht 3,5m hoch: Hasel, Bergahorn, Hartriegel; Krautschicht: Giersch, Gundermann, Nelkenwurz, Waldzwenke; Kraut- und Buschsaum vorhanden				
	Bearbeiter: Freiraumplanung Stoeckl				
lfd. Nummer:	3575	Fläche: in m ²	3178	Länge in m:	164
Bestandestyp:	0104 Laubwald/Laubholzforst				
Charakteristik:					
	Bearbeiter: Freiraumplanung Stoeckl				
lfd. Nummer:	3576	Fläche: in m ²	20200	Länge in m:	638
Bestandestyp:	0202 Uferbegleitgehölz				
Charakteristik:	Baumschicht Deckung 70%, 18m hoch: Esche, Bergahorn; Strauchschicht Deckung 15%, 4m hoch: Hasel, Holler, Esche; Krautschicht Deckung 60%: Gundermann, Brennessel, Waldziest; Krautsaum vorhanden				
	Bearbeiter: Freiraumplanung Stoeckl				
lfd. Nummer:	3577	Fläche: in m ²	60024	Länge in m:	1812
Bestandestyp:	0202 Uferbegleitgehölz				
Charakteristik:	mit Krautsaum; Baumschicht 8m hoch: Schwarzerle, Esche, Traubenkirsche; Strauchschicht 3m hoch: Roter Hartriegel, Hasel; Krautschicht: Gundermann dominiert				
	Bearbeiter: Freiraumplanung Stoeckl				
lfd. Nummer:	3578	Fläche: in m ²	11730	Länge in m:	540
Bestandestyp:	0202 Uferbegleitgehölz				
Charakteristik:	3m breit, z.T. mit breitem Krautsaum aus Brennessel, Wiesenbrache und Schilf; Baumschicht 20m hoch: Esche, Schwarzerle, Traubenkirsche; Strauchschicht 3m hoch: Pfaffenkappchen, Grauerle; Krautschicht: Brennessel, Nelkenwurz, Waldziest, Waldzwenke				
	Bearbeiter: Freiraumplanung Stoeckl				
lfd. Nummer:	3579	Fläche: in m ²	700158	Länge in m:	3643
Bestandestyp:	0103 Laub-Nadel-Mischwald/Laub-Nadelholz-Mischforst				
Charakteristik:					
	Bearbeiter: Freiraumplanung Stoeckl				
lfd. Nummer:	3580	Fläche: in m ²	1362	Länge in m:	132
Bestandestyp:	0203 Heckenzug				
Charakteristik:					
	Bearbeiter: Freiraumplanung Stoeckl				
lfd. Nummer:	4001	Fläche: in m ²	423	Länge in m:	141
Bestandestyp:	0210 Markante (landschaftsprägende) Geländeböschung				
Charakteristik:	1,5m hoch, 3m breit, mäßig steil, mit Obstbäumen und Mähwiese				
	Bearbeiter: Freiraumplanung Stoeckl				
lfd. Nummer:	4002	Fläche: in m ²	267	Länge in m:	89
Bestandestyp:	0210 Markante (landschaftsprägende) Geländeböschung				
Charakteristik:	1,5m hoch, 2,5m breit, mäßig steil, mit Hecke				
	Bearbeiter: Freiraumplanung Stoeckl				
lfd. Nummer:	4003	Fläche: in m ²	375	Länge in m:	75
Bestandestyp:	0210 Markante (landschaftsprägende) Geländeböschung				
Charakteristik:	3,5m hoch, 5m breit, mäßig steil, mit Hecke				
	Bearbeiter: Freiraumplanung Stoeckl				

lfd. Nummer:	4004	Fläche: in m ²	1060	Länge in m:	212
Bestandestyp:	0210 Markante (landschaftsprägende) Geländeböschung				
Charakteristik:	Hohlweg/Grabenböschung: bis 3m hoch, bis 5m breit, mäßig steil, mit Obstbäumen				
	Bearbeiter: Freiraumplanung Stoeckl				
lfd. Nummer:	4005	Fläche: in m ²	865	Länge in m:	173
Bestandestyp:	0210 Markante (landschaftsprägende) Geländeböschung				
Charakteristik:	Hohlweg/Grabenböschung: bis 3m hoch, bis 5m breit, mäßig steil, mit Obstbäumen				
	Bearbeiter: Freiraumplanung Stoeckl				
lfd. Nummer:	4006	Fläche: in m ²	428	Länge in m:	107
Bestandestyp:	0210 Markante (landschaftsprägende) Geländeböschung				
Charakteristik:	2m hoch, 3,5m breit, mäßig steil, mit Hecke				
	Bearbeiter: Freiraumplanung Stoeckl				
lfd. Nummer:	4007	Fläche: in m ²	2645	Länge in m:	529
Bestandestyp:	0210 Markante (landschaftsprägende) Geländeböschung				
Charakteristik:	3m hoch, 5m breit, mäßig steil, mit Hecke bzw. Mähwiese				
	Bearbeiter: Freiraumplanung Stoeckl				
lfd. Nummer:	4008	Fläche: in m ²	1680	Länge in m:	336
Bestandestyp:	0210 Markante (landschaftsprägende) Geländeböschung				
Charakteristik:	3m hoch, 5m breit, mäßig steil, mit Hecke bzw. Mähwiese				
	Bearbeiter: Freiraumplanung Stoeckl				
lfd. Nummer:	4009	Fläche: in m ²	342	Länge in m:	57
Bestandestyp:	0210 Markante (landschaftsprägende) Geländeböschung				
Charakteristik:	4m hoch, 5,5m breit, mäßig steil, mit Intensivwiesensukzession				
	Bearbeiter: Freiraumplanung Stoeckl				
lfd. Nummer:	4010	Fläche: in m ²	0	Länge in m:	42
Bestandestyp:	0210 Markante (landschaftsprägende) Geländeböschung				
Charakteristik:	1,5m hoch, 1,5m breit, steil, mit Ruderalvegetation				
	Bearbeiter: Freiraumplanung Stoeckl				
lfd. Nummer:	4011	Fläche: in m ²	188	Länge in m:	47
Bestandestyp:	0210 Markante (landschaftsprägende) Geländeböschung				
Charakteristik:	3m hoch, 4m breit, mäßig steil, mit Obst- und Einzelbaum				
	Bearbeiter: Freiraumplanung Stoeckl				
lfd. Nummer:	4012	Fläche: in m ²	444	Länge in m:	222
Bestandestyp:	0210 Markante (landschaftsprägende) Geländeböschung				
Charakteristik:	1m hoch, 2m breit, mäßig steil, mit Intensivwiesensukzession und Obstbäumen				
	Bearbeiter: Freiraumplanung Stoeckl				
lfd. Nummer:	4013	Fläche: in m ²	248	Länge in m:	62
Bestandestyp:	0210 Markante (landschaftsprägende) Geländeböschung				
Charakteristik:	2m hoch, 3,5m breit, mäßig steil, mit Instensivwiesensukzession und Obstbäumen				
	Bearbeiter: Freiraumplanung Stoeckl				
lfd. Nummer:	4014	Fläche: in m ²	80	Länge in m:	20
Bestandestyp:	0210 Markante (landschaftsprägende) Geländeböschung				
Charakteristik:	2,5m hoch, 3,5m breit, mäßig steil, mit Baumreihe				
	Bearbeiter: Freiraumplanung Stoeckl				
lfd. Nummer:	4015	Fläche: in m ²	3636	Länge in m:	909
Bestandestyp:	0210 Markante (landschaftsprägende) Geländeböschung				
Charakteristik:	Bahnböschung: 2,5m hoch, 3,5m breit, mäßig steil, mit Sukzession				
	Bearbeiter: Freiraumplanung Stoeckl				

lfd. Nummer:	4016	Fläche: in m ²	855	Länge in m:	171
Bestandestyp:	0210 Markante (landschaftsprägende) Geländeböschung				
Charakteristik:	bis 4m hoch, bis 6m breit, mäßig steil bis steil, mit Obstbäumen				
	Bearbeiter: Freiraumplanung Stoeckl				
lfd. Nummer:	4017	Fläche: in m ²	570	Länge in m:	114
Bestandestyp:	0210 Markante (landschaftsprägende) Geländeböschung				
Charakteristik:	3m hoch, 5m breit, mäßig steil, mit Hecke und Wiese				
	Bearbeiter: Freiraumplanung Stoeckl				
lfd. Nummer:	5001	Fläche: in m ²	1055	Länge in m:	102
Bestandestyp:	0210 Markante (landschaftsprägende) Geländeböschung				
Charakteristik:	3m hoch, 5m breit, mäßig steil, mit Obstbäumen				
	Bearbeiter: Freiraumplanung Stoeckl				
lfd. Nummer:	5002	Fläche: in m ²	1045	Länge in m:	95
Bestandestyp:	0210 Markante (landschaftsprägende) Geländeböschung				
Charakteristik:	3m hoch, 5m breit, mäßig steil, mit Obstbäumen				
	Bearbeiter: Freiraumplanung Stoeckl				
lfd. Nummer:	5003	Fläche: in m ²	2995	Länge in m:	261
Bestandestyp:	0210 Markante (landschaftsprägende) Geländeböschung				
Charakteristik:	Hohlwegböschung: bis 4m hoch, bis 5m breit, steil, mit Obstbäumen				
	Bearbeiter: Freiraumplanung Stoeckl				
lfd. Nummer:	5004	Fläche: in m ²	3106	Länge in m:	171
Bestandestyp:	0210 Markante (landschaftsprägende) Geländeböschung				
Charakteristik:	Hohlwegböschung: bis 4m hoch, bis 5m breit, steil, mit Obstbäumen				
	Bearbeiter: Freiraumplanung Stoeckl				
lfd. Nummer:	5005	Fläche: in m ²	5641	Länge in m:	229
Bestandestyp:	0210 Markante (landschaftsprägende) Geländeböschung				
Charakteristik:	10m hoch, bis 15m breit, mäßig steil bis steil, mit Gehölzsukzession; vmtl. ehemalige Materialentnahmestelle				
	Bearbeiter: Freiraumplanung Stoeckl				
lfd. Nummer:	5006	Fläche: in m ²	4421	Länge in m:	386
Bestandestyp:	0210 Markante (landschaftsprägende) Geländeböschung				
Charakteristik:	3m hoch, 5m breit, mäßig steil bis steil; mit Laubwald, Obstbäumen, Aufforstung				
	Bearbeiter: Freiraumplanung Stoeckl				
lfd. Nummer:	5007	Fläche: in m ²	1412	Länge in m:	163
Bestandestyp:	0210 Markante (landschaftsprägende) Geländeböschung				
Charakteristik:	2,5m hoch, 4,5m breit, mäßig steil, mit Instensivwiesensukzession				
	Bearbeiter: Freiraumplanung Stoeckl				
lfd. Nummer:	5008	Fläche: in m ²	2516	Länge in m:	147
Bestandestyp:	0210 Markante (landschaftsprägende) Geländeböschung				
Charakteristik:	3,5m hoch, 6m breit, mäßig steil, mit Feldgehölz und Obstbäumen				
	Bearbeiter: Freiraumplanung Stoeckl				