LAND OBERÖSTERREICH

Naturraumkartierung Oberösterreich

Landschaftserhebung Gemeinde Utzenaich

Endbericht

Land Oberösterreich NATUR

Naturraumkartierung Oberösterreich

Landschaftserhebung Gemeinde Utzenaich

Endbericht

Kirchdorf an der Krems, 2007

Technisches Büro für Landschaftsplanung
DI Mag. Otmar Stöckl
A-4755 Zell/Pram Kranzlweg 18
Telefon: ++43 (0) 77 64/74 34
Fax: ++43 (0) 77 64/74 34-40
office@freiraum-stoeckl.at
Freiraum & Landschaft

naturraum
Naturraumkartierung Oberösterreich

Land Oberösterreich NATUR

Projektleitung Naturraumkartierung Oberösterreich:
Mag. Günter Dorninger

Projektbetreuung Landschaftserhebungen:
Mag. Günter Dorninger

EDV/GIS-Betreuung
Mag. Günter Dorninger

Auftragnehmer:
Freiraum und Landschaft
TB für Landschaftsplanung
DI Mag. Otmar Stöckl
4755 Zell an der Pram, Kranzlweg 18

Bearbeiter:
Mag. Harald Pfleger

im Auftrag des Landes Oberösterreich,
Naturschutzabteilung – Naturraumkartierung OÖ

Fotos der Titelseite:
links: Landschaft bei Hofing mit schöner Obstbaumzeile
rechts: Albertsedter Bach bei Albertsedt

Fotonachweis:
alle Fotos TB Freiraum und Landschaft

Redaktion:
Mag. Günter Dorninger

Impressum:

Medieninhaber: Land Oberösterreich

Herausgeber:
Amt der O ö. Landesregierung
Naturschutzabteilung – Naturraumkartierung Oberösterreich
4560 Kirchdorf an der Krems
Tel.: +43 7582 685 533
Fax: +43 7582 685 399
E-Mail: biokart.post@ooe.gv.at

Graphische Gestaltung: Mag. Günter Dorninger
Herstellung: Eigenvervielfältigung

Kirchdorf a. d. Krems, Juni 2007

© Alle Rechte, insbesondere das Recht der Vervielfältigung, Verbreitung oder Verwertung bleiben dem Land Oberösterreich vorbehalten

Inhaltsverzeichnis

1 VORBEMERKUNGEN 4

1.1 Allgemeines 4

1.2 Beschreibung des Bearbeitungsgebietes 5
1.2.1 Lage 5
1.2.2 Bevölkerung, Siedlung, Wirtschaft und Verkehr 5
1.2.3 Klima 6
1.2.4 Geologie und Boden 6
1.2.5 Landschaftsgenese und naturräumliche Gliederung 7
1.2.6 Potenziell natürliche und aktuelle Vegetation 7

2 BESCHREIBUNG DER EINZELNEN TEILGEBIETE 9

2.1 Teilgebiet 1: Tal der Osternach mit dichter Besiedlung 12

2.2 Teilgebiet 2: Landwirtschaftlich intensiv genutztes, mäßig strukturiertes Hügelland 13

2.3 Teilgebiet 3: Flache, landwirtschaftlich intensiv genutzte Talbodenbereiche an Gehnbach und Osternach 14

3 ZUSAMMENFASSENDE BESCHREIBUNG 15

3.1 Landschaftsbild 16
3.1.1 Relief 16
3.1.2 Leitstrukturen 16
3.1.3 Weitere landschaftsprägende Elemente 16

3.2 Ergebnisse der Landschaftserhebung 18

3.3 Naturschutzfachlich wertvolle Bereiche 20

3.4 Defizite und Ansatzpunkte für naturschutzfachliche Aufwertung 20

4 VERWENDETE LITERATUR UND QUELLENVERZEICHNIS 23

4.1 Datengrundlagen 23

4.2 Literaturverzeichnis 23

4.3 Sonstige Quellen 24

Abbildungsverzeichnis

Abb. 1: Übersicht Erhebungsgebiet mit Abgrenzung der Teilgebiete und ÖK50 10
Abb. 2: Übersicht Erhebungsgebiet mit Abgrenzung der Teilgebiete und Orthophotos 11

Tabellenverzeichnis

Tabelle 1: Darstellung von Anzahl, Gesamtlänge und -fläche der erhobenen Bestandestypen in Relation zur gesamten Gemeindefläche (12,35 km^2) 18

Anhang 1: Fotodokumentation

Anhang 2: Beschreibung der Einzelflächen

Anhang 3: Karten (1:5.000)

1 Vorbemerkungen

1.1 Allgemeines

Im Auftrag der Oö. Landesregierung, Naturschutzabteilung - Naturraumkartierung Oberösterreich, wird unter dem Titel „Naturraum, Naturraumkartierung Oberösterreich – Landschaftserhebung Oberösterreich“ die in Oberösterreich vorhandene Ausstattung, im Besonderen die der Kulturlandschaft, mit naturräumlich relevanten Strukturelementen und Biotopen erhoben. Im Gegensatz zur Biotopkartierung, die detaillierte Aussagen über die vegetationskundlichen Verhältnisse, Strukturmerkmale, Gefährdung, Nutzung, usw. trifft, gibt die Landschaftserhebung eine grobe und überblicksartige Darstellung der vorhandenen Elemente. Nur bestimmte Erhebungstypen werden über eine kurze Charakteristik beschrieben. Die Ergebnisse der Landschaftserhebung dienen als grundlegende Information für die Erarbeitung des Landschaftsleitbildes Oberösterreichs sowie für gutachterliche und planende Tätigkeiten von Behörden und anderen Planungsträgern. Bei konkreten Planungen sind jedoch aufbauend auf die Landschaftserhebung detailliertere Erhebungen durchzuführen.

Die Landschaftserhebung basiert auf einer Auswertung aktueller digitaler Farb-Orthophotos und vorliegender Unterlagen und erfolgt im Erhebungs- und Ausgabemaßstab 1 : 5.000. Begehungen werden auf ausgewählte Flächen beschränkt, und dienen insbesondere der Charakterisierung von Grünlandtypen sowie der Ansprache von Gehölzen. Bauland- und Siedlungsflächen sind nicht Gegenstand der Landschaftserhebung.

Die Ergebnisse der Landschaftserhebung werden für amtliche und private Gutachten, Planungen und Projekten zur Verfügung gestellt.

Das Technische Büro Stöckl wurde im Juli 2006 mit der Durchführung der Arbeiten zur Landschaftserhebung für die Gemeinde Utzenaich im politischen Bezirk Ried i.I. beauftragt. Der Bearbeitungszeitraum erstreckte sich von August 2006 bis Mai 2007. Das Gemeindegebiet ist Teil des Projektgebiets 2006-11.

Gegenständlicher Bericht fasst die Ergebnisse der Landschaftserhebung der Gemeinde Utzenaich zusammen. Grundlegende Unterlagen für die Digitalisierung und Aufarbeitung der Daten wurden vom Auftraggeber bereitgestellt (vollständige Auflistung siehe Kap. 4). Diese Unterlagen wurden durch den Flächenwidmungsplan der Gemeinde, durch diverse Literatur zum Landschaftsraum und weitere Recherchen im Internet ergänzt. Eine entscheidende Rolle für die Berichtserstellung sind die im Rahmen der Begehung vertieften Gebietskenntnisse und Wahrnehmungen durch den Bearbeiter.

1.2 Beschreibung des Bearbeitungsgebietes

1.2.1 Lage

Die Gemeinde Utzenaich liegt im nördlichen Zentrum des Bezirkes Ried auf einer Seehöhe von 370 bis 470m üNN., die Ortschaft selbst ist in der ÖK50 mit einer Seehöhe von 398m vermerkt. Die Katasterfläche der Gemeinde beträgt 20,35 km^2 (Quelle: http://www.statistik.at/blickgem/index.jsp), die Entfernung zur Bezirkshauptstadt Ried ca. 7 km Luftlinie.

1.2.2 Bevölkerung, Siedlung, Wirtschaft und Verkehr

Bevölkerung

Die Gemeinde Utzenaich zählte 2001 1496 Einwohner. Damit kam es nach einer leichten Bevölkerungszunahme zwischen 1981 und 1991 zu einer stärkeren Bevölkerungszunahme seit der Volkszählung 1991. Die Bevölkerungsdichte beträgt 74 Einwohner/km^2 (Quelle: http://www.statistik.at/blickgem/index.jsp).

Siedlung

Die dichteste Besiedlung findet man im Antiesental mit dem Hauptort und den Siedlungen Rabenfurt, Gunderpolling, Antiesen und Dulmading.

Die zahlreichen Umlandsiedlungen sind mit Einzelhöfen, Weilern und Kleinweilern hauptsächlich landwirtschaftlich geprägt, an die unter Umständen auch kleinere Einfamilienhausbereiche angehängt sind wie etwa in Frein oder Wilhelming im Nordosten der Gemeinde. Die beiden genannten Ortschaften sind gleichzeitig auch die größten Weiler abseits des Antiesentals.

Wirtschaft

54,2 % der Erwerbstätigen am Arbeitsort sind im zweiten Sektor (Industrie, Gewerbe, Bauwesen) beschäftigt, 25,3 % im dritten Sektor (Dienstleistungen). 20,5 % sind in der Land- und Forstwirtschaft tätig.

73,1 % der Utzenaicher Einwohner, die erwerbstätig sind, pendeln zur Arbeit aus, 47,0 % der in Utzenaich Beschäftigten sind Einpendler (Daten vom Jahr 2001; Quelle: http://www2.land-oberoesterreich.gv.at/statregionaldb/StartGemeindeauswahl.jsp).

Die Land- und Forstwirtschaft prägt die Landschaft um Utzenaich wesentlich, daher wird ihre Struktur kurz beschrieben:

Gemäß dem Bundestrend ist die Anzahl der land- und forstwirtschaftlichen Betriebe von 1995 bis 1999 von 95 auf 76 (-20,0%) zurückgegangen, wobei die Zahl der Nebenerwerbsbetriebe stark abgenommen hat (von 59 auf 34; -42,4%), die der Haupterwerbsbetriebe jedoch gestiegen ist (von 33 auf 40; 21,2%). Gemäß dieser Entwicklung hat die durchschnittliche Betriebsgröße von 19,3 auf 23,4 ha um 21,0 % zugenommen (Quelle: http://www.statistik.at/blickgem/index.jsp).

Die gesamte landwirtschaftliche Nutzfläche betrug 1999 1566 ha (1995: 1589 ha). Davon waren 1107 ha Ackerland und 421 ha Grünland (Quelle: http://www2.land-oberoesterreich.gv.at/statlandwirtschaft/StartLandwirtschaft.jsp).

Verkehr

Die wichtigste Verkehrsverbindung der Gemeinde stellt die Nord-Süd-verlaufende Innkreisautobahn dar, allerdings besteht kein Anschluß. Die wichtigste für die Gemeinde relevante Straße führt von Utzenaich Richtung Nordosten nach Lambrechten. Von dieser Landesstraße zweigen zwei weitere ab: eine bei Wolfstraß, die Richtung Osten nach Riedau führt sowie eine beim Himmelreich Richtung Westen nach St. Martin i.I.

1.2.3 Klima

Das Gemeindegebiet von Utzenaich liegt im Klimabereich des Oberen Baltikums, (BM F. LAND- UND FORSTWIRTSCHAFT 1976), laut den Karten des Oberösterreichischen Klimaatlas (OÖ. MUSEALVEREIN 1998) beträgt die mittlere Jahreslufttemperatur 8-9°C, die durchschnittliche Jahresniederschlagsumme liegt zwischen 900 und 1000 mm. Die mittlere Zahl der jährlichen Frosttage beträgt 100-120, an 50-75 Tagen im Jahr liegt Schnee.

Die Vegetationsperiode (Tagesmitteltemperatur >5°C) dauert durchschnittlich von Ende März bis Anfang November, in dieser fallen 55% der Jahresniederschläge (Niederschlagsmaxima in Ried i.I. im Juni, Juli und August). Die Hauptwindrichtungen sind West und Ost (BM F. LAND- UND FORSTWIRTSCHAFT 1976).

1.2.4 Geologie und Boden

Geologisch liegt die Gemeinde Utzenaich in der Molassezone, deren Entstehung ins Zeitalter des Tertiärs zurückreicht: Zu dieser Zeit befand sich zwischen Alpen und Böhmischer Masse ein flacher Meerestrog, der sich tektonisch langsam absenkte, aber gleichzeitig infolge einer starken Ablagerung von tonig-feinsandigen Stoffen immer seichter wurde und schließlich austrocknete, wobei die obersten Sedimente dieses sogenannten „Schliers“ im Kartierungsbereich aus der Zeit des „Ottnang“ stammen und somit etwa 19,5-17,5 Mio jahre alt sind (TOLLMANN 1985).

Im anschließenden Quartär wurden von den Flüssen im Wechsel von Eis- und Warmzeiten riesige Schotterfluren (Decken- und Terrassenschotter) aufgeschüttet, die ihren Ursprung in den Endmoränenwällen der Eiszeit-Gletscher haben. Im Laufe und vor allem gegen Ende der Warmzeiten schnitten sich die Flüsse wieder in diese Schotterkörper ein, wodurch der Hügellandcharakter entstanden ist. Parallel dazu kam es infolge der geringen Vegetationsbedeckung in den Kaltzeiten zu Staublehmbildungen durch Windeinfluss.

Die Entstehung der flachen Talniederung an der Antiesen ist auf nacheiszeitliche Ablagerungen der Flüsse zurückzuführen (BM F. LAND- UND FORSTWIRTSCHAFT 1976).

In Hügelland hängt die Bodenbeschaffenheit vom jeweiligen Untergrund ab, der kleinräumig wechseln kann: Bei anstehendem Schlier finden sich vor allem pseudovergleyte Lockersediment-Braunerden und Kulturrohböden aus lehmig-tonigem Schliermaterial; ist eine Lehmdecke das Ausgangsmaterial, so bildeten sich neben Typischem Pseudogley vor allem pseudovergleyte Lockersediment-Braunerde; über Deckenschotter findet man mittel- bis tiefgründige, teilweise pseudovergleyte Lockersediment-Braunerden.

Im flachen Niederterrassenbereich an der Antiesen sind mit vergleyter Lockersediment-Braunerde und Typischem Gley wasserbeeinflußte Bodenformen vorhanden (BM F. LAND- UND FORSTWIRTSCHAFT 1976).

1.2.5 Landschaftsgenese und naturräumliche Gliederung

Der Prozess der Entstehung der Landschaft, wie wir sie heute vorfinden, ist ein Wirkungsgeflecht von geologischen, pedologischen (Kap. 1.2.4) und klimatischen (Kap. 1.2.3) Faktoren. Hinzu kommt die historische Komponente der Besiedlungs- und Nutzungsgeschichte. Sie wiederum wurde kleinmaßstäblich d.h. großräumig neben herrschaftspolitischen Entwicklungen von großklimatischen Gegebenheiten beeinflusst, während kleinräumig vor allem Faktoren der Bodenbeschaffenheit und des Lokalklimas zum Tragen kommen:

Spätestens ab der Kelten- und Römerzeit ab 400 v.Chr. kann von einer Besiedelung ausgegangen werden. Die landschaftsprägende großflächige Rodung und Besiedlung des ehemals waldbedeckten Gebietes (zur ursprünglichen Waldvegetation siehe Kap. 1.2.6) geschah mit der Bairischen Landnahme im Frühmittelalter ab 500 n.Chr. , es entstanden hauptsächlich Kleinweiler, um die herum die Schläge als unregelmäßige Blockfluren und blockartige Streifenfluren angeordnet waren.

Danach blieb die Struktur der Agrarlandschaft lange Zeit wahrscheinlich mehr oder weniger unverändert, erst im 20. Jahrhundert kam es durch die großflächigen Flurbereinigungen und Meliorationen, speziell in den 60er Jahren, zu landschaftsprägenden Veränderungen. Außerdem wurden im 20. Jahrhundert die bestehenden Laubwälder in Fichtenforste umgewandelt bzw. landwirtschaftliche Grenzertragsböden mit Fichte aufgeforstet (HAUSER et al. 2005).

Das Produkt dieser Prozesse ist die heutige Landschaft, die nun, anhängig von der Fragestellung, in in sich homogene Teilräume gegliedert werden kann:

Die naturschutzfachliche Raumgliederung unterteilt Oberösterreich nach naturschutzrelevanten Kriterien wie Geologie, Geomorphologie, landwirtschaftlicher Nutzungsform, Waldausstattung, tier- und pflanzenökologischen Gesichtspunkten usw. in 41 Raumeinheiten:

Nach dieser Raumgliederung liegt die Gemeinde Utzenaich in der Raumeinheit „Inn- und Hausruckviertler Hügelland“, die sich über weite Teile des Alpenvorlands von Linz westwärts erstreckt. Sie ist gekennzeichnet durch das hügelige Relief, Acker-Grünland-gemischte Landwirtschaft, zahlreiche Obstbaumbestände, vorwiegend kleine Waldflächen und ein dichtes Netz von kleinen Fließgewässern (HAUSER et al. 2005).

Die Kulturlandschaftsgliederung Österreichs (WRBKA et al. 2002) basiert auf einer Satellitenbild-gestützten österreichweiten Landschaftsklassifikation, in die Landschaftsmerkmale wie Boden- und Relieftypen, Regionalklimata, Landnutzungsklassen und Landschaftsstruktur eingeflossen sind. Sie unterscheidet 42 Kulturlandschaftstypengruppen, von denen folgende 4 im Gemeindegebiet von Utzenaich vorkommen:

Die Bachniederungen von Antiesen, Gehnbach, Osternach, Haselberger Bach, Gaisbach und Albertsedter Bach werden der Typengruppe der „Außeralpinen Täler und Mulden mit dominierender Grünlandnutzung“ (5,5 km^2) zugeordnet. Der Bereich westlich der Osternach wurde als „Außeralpines Hügelland mit dominierendem Getreidebau“ (11,9 km^2) klassifiziert. Davon ausgenommen sind die oben erwähnten Bachtäler und der Teil eines größeren Forstes, der bei Dumalding im Süden in die Gemeinde hereinreicht und der Typengruppe „Große Waldinseln“ (0,1 km^2) angehört. Die östlich der Osternach gelegenen Teile der Gemeinde sind mit Ausnahme der Bachtäler dem „Außeralpinem Hügelland mit gemischter Getreide/Feldfutter-Nutzung“ (2,8 km^2) zuzuordnen.

1.2.6 Potenziell natürliche und aktuelle Vegetation

Nach der Gliederung der „Forstlichen Wuchsgebiete Österreichs“ (KILIAN et al. 1994) befinden wir uns im „Wuchsgebiet 7.1: Nördliches Alpenvorland – Westteil“. Das Gemeindegebiet von

Utzenaich befindet sich in der submontanen Höhenstufe, die von ~300 bis 600m üNN. angegeben wird.

Von Natur aus wären hier nährstoffreiche, leistungsfähige Laubmischwald-Standorte weit verbreitet:

- Submontaner Stieleichen-Hainbuchenwald (Galio sylvatici-Carpinetum) an warm-trockenen wie auch an staunassen, bindigen Standorten
- Buchenwald mit Tanne (Luzulo nemorosae-Fagetum auf bodensauren, Asperulo odoratae-Fagetum auf basischen Standorten)
- Bergahorn-Eschenwald (Carici pendulae-Fraxinetum) in Hang- und Tobelsituationen
- Auwälder: Grauerlen-Au (Alnetum incanae) und Eschen-Schwarzerlen-Au (Carici remotae-Fraxinetum, Pruno-Fraxinetum) vor allem an kleineren Bächen; Hartholz-Auwälder mit Esche, Bergahorn, Grauerle, Stieleiche, Winterlinde (Aceri-Fraxinetum) in gewässerferneren Bereichen

Aktuell sind Eichen-Hainbuchenwälder und Buchenwälder kaum als Reinbestände vorhanden: In den häufigen Laub-Nadel-Mischwäldern finden sich höchstens einige kleine Bereiche mit einem höheren Laubanteil.

Bergahorn-Eschenwälder sind eher kleinflächig vorhanden, und zwar in feuchteren Geländesenken.

Lineare Bestände von durchaus naturnahen Auwäldern sind an praktisch allen Fließgewässern des Gemeindegebietes zu finden. Wirklich flächige Bestände sind dagegen wohl auch aufgrund der überwiegenden Kleinheit der Bäche kaum vorhanden.

Ansonsten sind die Waldbestände von meist intensiv genutztem Acker- und Grünland ersetzt worden, wobei die jeweilige Verteilung dieser beiden Nutzungstypen im Gemeindegebiet recht gut von der „Österreichischen Kulturlandschaftsgliederung“ beschrieben wird (siehe Kap. 1.2.5).

In den Äckern finden sich aufgrund der intensiven Bewirtschaftung meist nur eine geringe Arten- und oft auch Individuenzahl von Beikräutern.

Die dominierenden Wiesentypen sind intensive Fuchsschwanz- und Glatthaferwiesen, die auch in den Streuobstbeständen vorherrschen. Naturschutzfachlich wertvolle trockene Wiesen- und Rasengesellschaften sind nur noch sehr kleinflächig an Straßenböschungen und Wegrändern vorhanden und wurden daher nicht erhoben, auch von den Feuchtwiesen sind nur noch kleinste Relikte zu finden, von denen nur zwei erhebungswürdig waren. Von den mesophilen Wiesen gibt es noch eine Handvoll kleiner bis mittelgroßer Relikte, die sich vor allem im Bereich um Utzenaich konzentrieren.

2 Beschreibung der einzelnen Teilgebiete

Die Gemeinde Utzenaich kann aufgrund des Reliefs, der Landschaftsgenese sowie der Vertikal- und Nutzungsstrukturierung in drei Landschaftsräume unterteilt werden.

Begründung für die Abgrenzung der einzelnen Teilgebiete:

Die Abgrenzung von Teilgebiet 1 (Flache, landwirtschaftlich intensiv genutzte Talbodenbereiche an Osternach, Gehnbach und Gaisbach) zu Teilgebiet 3 (Landwirtschaftlich intensiv genutztes Hügelland mit mäßiger Strukturierung) erfolgte anhand von geomorpholgischen Gesichtspunkten.

Die Abgrenzung von Teilgebiet 2 (Dicht besiedeltes Tal der Antiesen) zu Teilgebiet 3 (Landwirtschaftlich intensiv genutztes Hügelland mit mäßiger Strukturierung) erfolgte aufgrund der vergleichsweise dichten Besiedelung (vor allem mit Wohn- und Gewerbesiedlungen).

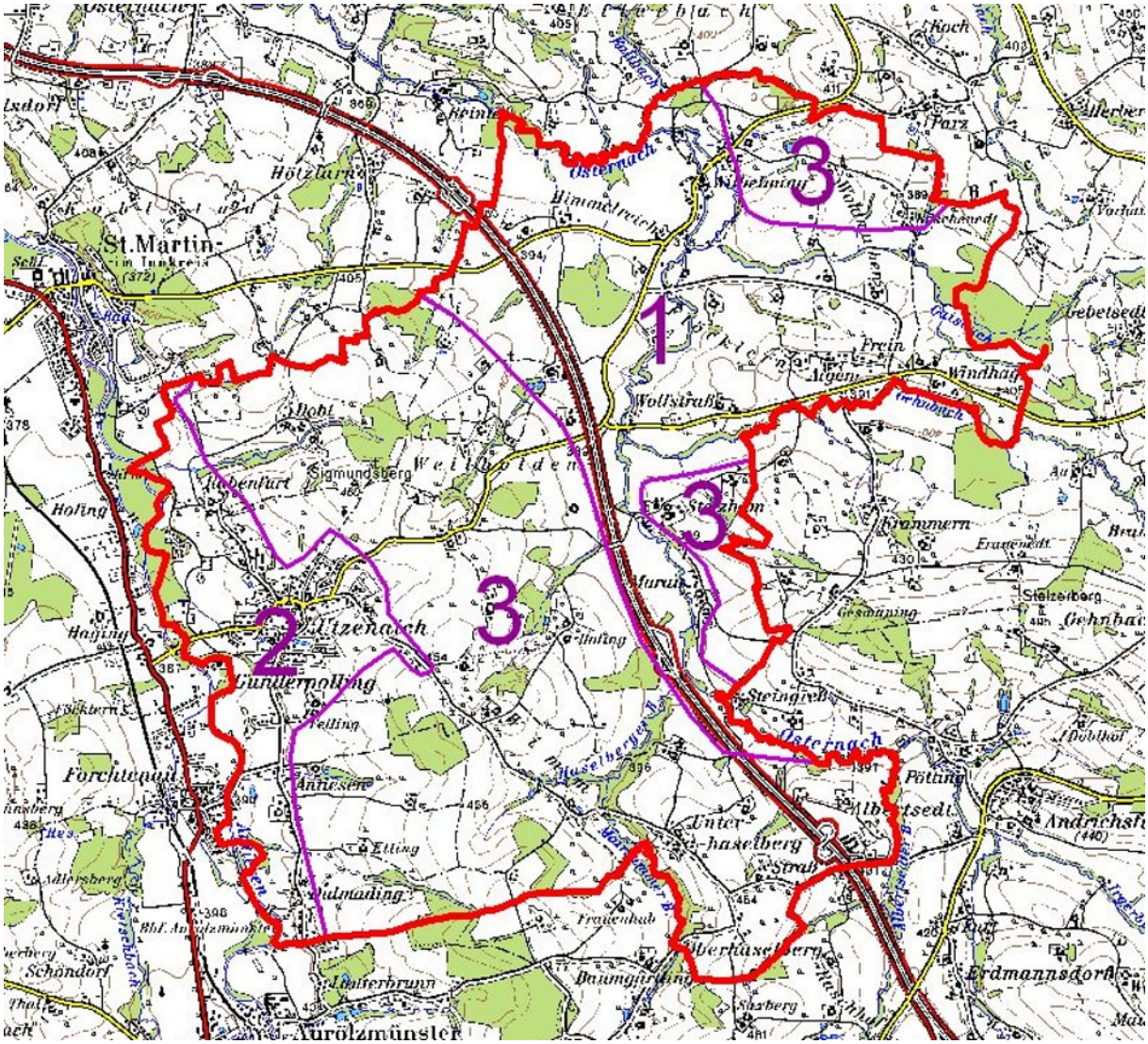

Abb. 1: Übersicht Erhebungsgebiet mit Abgrenzung der Teilgebiete und ÖK50

Teilgebiet 1: Flache, landwirtschaftlich intensiv genutzte Talbodenbereiche an Osternach, Gehnbach und Gaisbach
Teilgebiet 2: Dicht besiedeltes Tal der Antiesen
Teilgebiet 3: Landwirtschaftlich intensiv genutztes Hügelland mit mäßiger Strukturierung

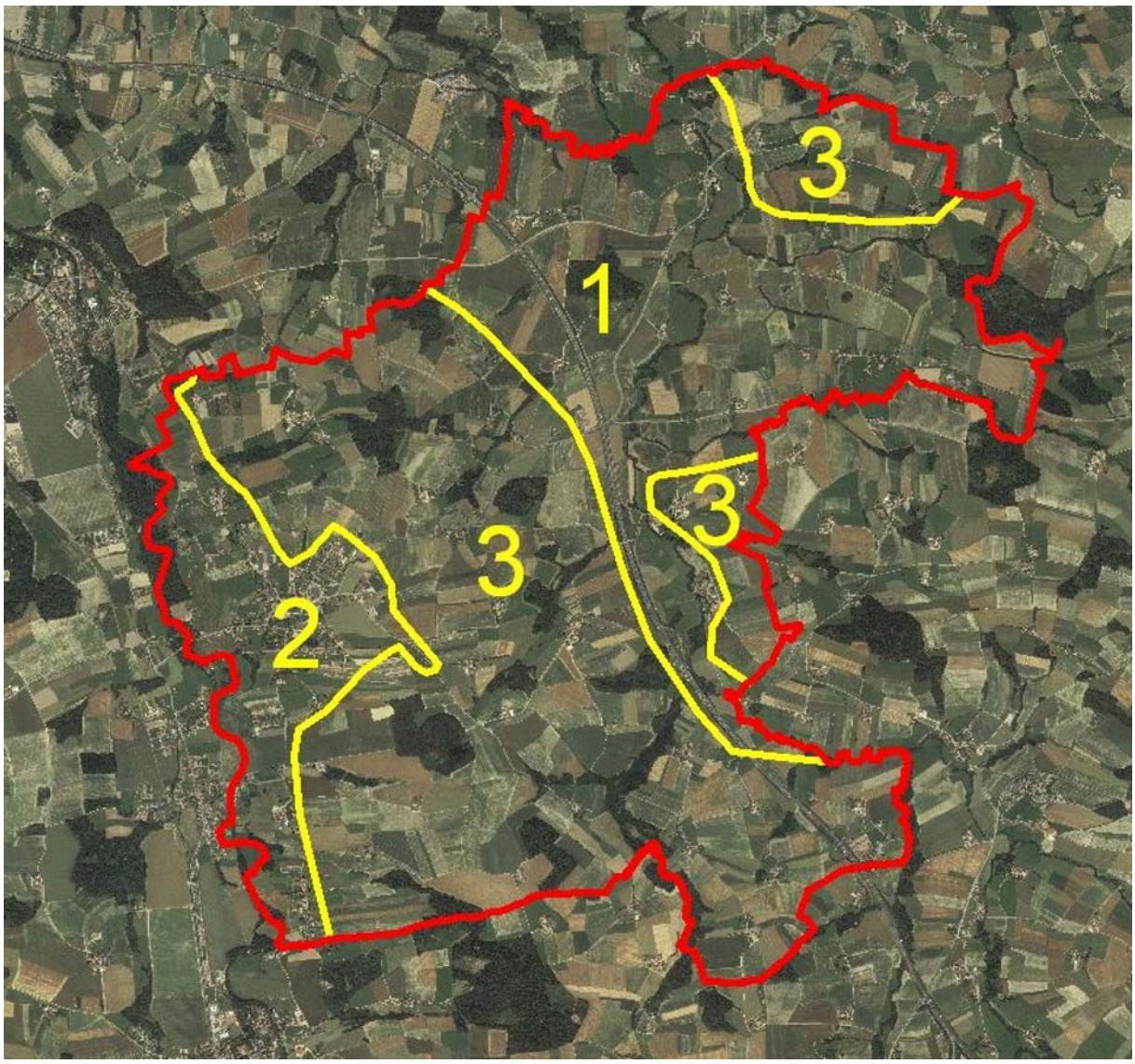

Abb. 2: Übersicht Erhebungsgebiet mit Abgrenzung der Teilgebiete und Orthophotos

Teilgebiet 1: Flache, landwirtschaftlich intensiv genutzte Talbodenbereiche an Osternach, Gehnbach und Gaisbach
Teilgebiet 2: Dicht besiedeltes Tal der Antiesen
Teilgebiet 3: Landwirtschaftlich intensiv genutztes Hügelland mit mäßiger Strukturierung

2.1 Teilgebiet 1: Flache, landwirtschaftlich intensiv genutzte Talbodenbereiche an Osternach, Gehnbach und Gaisbach

Das Teilgebiet 1 liegt nach der naturschutzfachlichen Raumgliederung Oberösterreichs in der Raumeinheit „Inn- und Hausruckviertler Hügelland“.

Struktur-/Nutzungsmerkmal	Charakterisierung
Wald	• Ca. 8% der Fläche der Raumeinheit. • Einige kleine, eine mittelgroße Laubwaldflächen: Auwaldreste • Einige kleine bis mittelgroße Laub-Nadelmischforste, ein größerer Bestand beim Himmelreich • Nadelholzforste: zwei kleine Bestände
Landwirtschaftliche Nutzung / Nutzungsintensität	• Intensive landwirtschaftliche Nutzung mit dominantem Ackerbau • Grünlandnutzung im Bereich von Bächen und Senken sowie in den Streuobstwiesen • Nur eine kleine mesophile Fettwiesenfläche bei Flöcklern • Durchschnittliche Schlagflächengröße 1,20 ha (lt. Katasterplan) • Blockige Fluren vorherrschend
Strukturelemente	• Uferbegleitgehölze an den meisten Fließgewässern • Fast durchgehende Hecken als Begleitgrün an der Innkreisautobahn • Obstbaumelemente vor allem im Umfeld der Siedlungen • Nur wenige Baumreihen, einige Einzelbäume • Keine Feldgehölze
Gewässer	• Entwässerung des Raumes in Richtung N und W • Hauptgewässer Osternach mit mehreren kleinen Zubringern • Größere Zubringer: Haselberger Bach, Gehnbach, Gaisbach, Kaltbach • Fließgewässer überwiegend naturnah, Osternach nur mäßig naturnah • Ein naturferner Fischteich beim Himmelreich
Rohstoffabbau / Deponien	• Keine
Siedlungsstruktur	• Weiler Wilhelming und Murau als größere landwirtschaftliche Siedlungen • Eine größere Einfamilienhaussiedlung: Aigen/Frein • Sonst Einzelgehöfte in Streulage • Nur geringe Zersiedlung durch Einfamilienhäuser in Wilhelming
Relief	• Höhenlage 370-410 • Überwiegend flaches Relief
Auffällige Entwicklungsprozesse / Landschaftseingriffe	• Keine

2.2 Teilgebiet 2: Dicht besiedeltes Tal der Antiesen

Das Teilgebiet 2 liegt nach der naturschutzfachlichen Raumgliederung Oberösterreichs in der Raumeinheit „Inn- und Hausruckviertler Hügelland“.

Struktur-/Nutzungsmerkmal	Charakterisierung
Wald	• Ca. 5 % der Fläche der Raumeinheit. • Einige kleinflächige Laubwälder: Auwaldreste • Keine Nadelholzforste • Ein kleiner Laub-Nadel-Mischforst
Landwirtschaftliche Nutzung / Nutzungsintensität	• Intensive Acker-Grünland-gemischte landwirtschaftliche Nutzung • Ein kleiner Rest einer extensiven Feuchtwiese bei Antiesen • Eine mittelgroße und fünf kleine, eher intensive mesophile Fettwiesenflächen • Durchschnittliche Schlagflächengröße 0,66 ha (lt. Katasterplan; tatsächliche Nutzflächengröße tendenziell etwas größer) • Blockige Fluren vorherrschend, Teile von Streifenfluren bei Gunderpolling und Dulmading
Strukturelemente	• Gute Strukturierung durch Siedlungen, kleine Waldflächen, Ufergehölze und Obstbaumelemente • Keine Hecken oder Baumreihen, wenige Einzelbäume • Ein Feldgehölz bei Antiesen
Gewässer	• Entwässerung der westlichen Teilfläche durch die Antiesen in Richtung N • Zwei perennierende Zubringer im Süden des Teilgebiets • Antiesen eher naturfern mit Blockwurf und Aufstau sowie mit durchgehendem Begleitgehölz • Nur wenige Stillgewässer: ein mäßig naturnaher Fischteich bei Antiesen, ein verlandeter Teich bei Utzenaich
Rohstoffabbau / Deponien	• Nicht vorhanden
Siedlungsstruktur	• Hauptort Utzenaich: Dörflicher Kern, umgeben v.a. von Einfamilienhaussiedlungen, mit einigen Ausläufern nach Norden und Nordwesten • Südlich anschließend die teils landwirtschaftlich, teils von Einfamilienhäusern geprägten Siedlungen Gunderpolling, Antiesen und Dulmading • Ganz im Norden die landwirtschaftliche Siedlung Rabenfurt • Zersiedelung im gesamten Teilgebiet
Relief	• Höhenlagen 380-450 m • Flaches bis schwach geneigtes Relief
Auffällige Entwicklungsprozesse / Landschaftseingriffe	• Zersiedlung

2.3 Teilgebiet 3: Landwirtschaftlich intensiv genutztes Hügelland mit mäßiger Strukturierung

Das Teilgebiet 3 beinhaltet drei räumlich getrennte Teilflächen und liegt nach der naturschutzfachlichen Raumgliederung Oberösterreichs in der Raumeinheit „Inn- und Hausruckviertler Hügelland“.

Struktur-/Nutzungsmerkmal	Charakterisierung
Wald	• Ca. 10% der Fläche der Raumeinheit • Zahlreiche kleine bis mittelgroße Laubwaldflächen, fast ausschließlich an Bächen und in feuchten Senken • Vier Fichtenforste in der großen westlichen Teilfläche: zwei sehr kleine Bestände im Norden, ein mittelgroßer und ein größerer Bestand im Süden • Zahlreiche kleine bis mittelgroße Laub-Nadel-Mischwälder in der großen westlichenTeilfläche; je ein Bestand in der nördlichen und der südlichen der drei kleinen östlichen Teilflächen
Landwirtschaftliche Nutzung / Nutzungsintensität	• Intensive Ackerbau-dominierte landwirtschaftliche Nutzung • Eine kleine extensive Feuchtwiesenfläche nördlich von Hofing • Einige eher intensive Magerwiesen; mittelgroße Flächen bei Weilbolden, Wimm und Oberhaselberg • Durchschnittliche Schlagflächengröße 1,0 ha (lt. Katasterplan) • Blockige Fluren vorherrschend; Teile von Streifenfluren bei Dulmading, Gunderpolling und Unter- bzw. Oberhaselberg
Strukturelemente	• Mäßige Strukturierung der Landschaft durch Waldflächen, Obstbaumelemente und Bachgehölze • In der großen westlichen Teilfläche außerdem zahlreiche markante Einzelbäume • Nördlich von Utzenaich kleinräumig gute Strukturierung durch angelegte Hecken • Drei Feldgehölze um Utzenaich, zwei bei Aigen in der mittleren der kleinen östlichen Teilflächen • Einige Baumreihen in der großen westlichen Teilfläche
Gewässer	• Große westliche Teilfläche: Zweigeteilte Entwässerung zur Antiesen in Richtung W im Westen, zur Osternach in Richtung N bzw. O im Osten • Kleine östliche Teilflächen: Entwässerung in Richtung Westen bzw. Norden durch die Osternach mit Zubringern • Fließgewässer mit Ausnahme der Osternach (mäßig naturnah) eher naturnah • Zahlreiche Stillgewässer, meist naturfern bis mäßig naturnah; vier naturnahe Teiche: zwei bei Hofing, je einer bei Weilbolden und Wilhelming
Rohstoffabbau / Deponien	• Eine Schuttdeponie im Süden bei Wimm
Siedlungsstruktur	• Landwirtschaftlich geprägte Siedlungen: meist Einzel- oder Doppelgehöfte, wenige Kleinweiler
Relief	• Höhenlagen 380-470 m • Sanfthügeliges Relief, kaum stärkere Geländeneigungen
Auffällige Entwicklungsprozesse / Landschaftseingriffe	• Keine

3 Zusammenfassende Beschreibung

3.1 Landschaftsbild

Das allgemeine Landschaftsbild der Gemeinde Utzenaich läßt sich als land- und forstwirtschaftlich geprägtes Hügelland beschreiben.

3.1.1 Relief

Einer der wichtigsten Faktoren für das Landschaftsbild ist das Relief bzw. die Geomorphologie, sprich die Oberflächenbeschaffenheit einer Landschaft, weshalb diese auch als wichtige Komponente in die Untergliederung des Gemeindegebiets in die einzelnen Teilgebiete eingegangen ist (siehe Kap. 2). Allgemein lässt sich die Gemeinde Utzenaich als gering bis mäßig reliefert beschreiben, vereinzelt – etwa an den Abhängen zum Mairsammer bzw. Haselberger Bach – finden sich einige Flächen mit stärkeren Hangneigungen. Das Teilgebiet 1 (Flache, landwirtschaftlich intensiv genutzte Talbodenbereiche an Osternach, Gehnbach und Gaisbach) und große Bereiche von Teilgebiet 2 (Dicht besiedeltes Tal der Antiesen) sind überwiegend flach, das restliche Gemeindegebiet kann als Hügelland beschrieben werden, hier haben die Fließgewässer durch ihre abtragende Tätigkeit sanft geneigte Flächen geschaffen.

3.1.2 Leitstrukturen

Als Leitstrukturen werden die meist flachen Bachniederungen von Osternach und Antiesen angesehen, da ihre geringe Reliefenergie und, an der Osternach, die gegen Norden hin markante Breite (bis 2 km) zum umliegenden Hügelland kontrastieren.

Eine weitere, anthropogene Leitstruktur, ist die Innkreisautobahn, die in der Osternach-Niederung etwas höher als die umliegende Landschaft angelegt wurde und sich mit den begleitenden Gehölzstrukturen vom Umland abhebt.

3.1.3 Weitere landschaftsprägende Elemente

Wesentliche landschaftsprägende Elemente in dieser relativ schwach reliefierten Landschaft sind natürlich vertikale Strukturen jeglicher Art:

Hierzu zählen etwa die bachbegleitenden Gehölzstreifen, die vor allem aufgrund ihrer Durchgängigkeit die Landschaft prägen, sowie die Obstbaumelemente, die sich um die landwirtschaftlichen Siedlungen konzentrieren.

Wälder und Forste haben nicht nur aufgrund ihrer vertikalen Komponente landschaftsprägenden Charakter. Ihre Flächigkeit in Verbindung mit der oft zur Umgebung kontrastierenden Farbe machen sie zu bestimmenden Elementen in der Landschaft.

Besondere Bedeutung für das Landschaftsbild haben einzelstehende Bäume, besonders wenn sie auf Hügelkuppen stehen, wie etwa bei Wimm.

Ebenso beeinflussen Siedlungen das Landschaftsbild: einerseits natürlich das Ortsgebiet von Utzenaich mit seiner dichten Verbauung und mit dem Kirchturm. Andererseits spielen die Weiler und Streusiedlungen im Umland eine landschaftsprägende Rolle, da sie, mit ihren

Gärten und den oft benachbarten Obstbaumwiesen, teilweise die einzigen Vertikalstrukturen in der eher mäßig strukturierten Landschaft sind.

Ein bedeutender Faktor im Bild einer Agrarlandschaft ist die horizontale Strukturierung, die sich einerseits aus der Flächengröße und -form der Nutzflächen und andererseits aus der Vielfalt der angebauten Feldfrüchte bzw. ihrer unterschiedlichen Farben ergibt. Vor allem durch die vorherrschende Ackerbaunutzung ergibt sich zu bestimmten Zeiten (etwa im Hochsommer zur Getreidereife) ein abwechslungsreiches Landschaftsbild, das durch die verhältnismäßig großen Schläge allerdings etwas reduziert wird.

So haben also nicht nur Formen, sondern auch Farben und besonders Farbkontraste oftmals einen starken Einfluss auf unsere Wahrnehmung der Landschaft, wobei hier auch der Wandel der Jahreszeiten eine entscheidende Rolle spielt. Bestes Beispiel hierfür sind die leuchtend weiß blühenden Obstbäume im Frühling und ihre bunte Laubfärbung im Herbst. Da die Streuobstbereiche um Utzenaich (wie auch die Siedlungen, an die sie meist gekoppelt sind) eine eher regelmäßige Verteilung in der Landschaft zeigen, sind sie praktisch flächendeckend landschaftsprägend. Auch die anderen Gehölzbestände erweitern die Farbpalette der Landschaft: die dunklen Nadelforste ganzjährig, die Laubhölzer vor allem im Herbst.

3.2 Ergebnisse der Landschaftserhebung

Tabelle 1: Darstellung von Anzahl, Gesamtlänge und -fläche der erhobenen Bestandestypen in Relation zur gesamten Gemeindefläche (20,34 km²)

Bestandestyp	Anzahl	Länge [m]	Fläche [ha]	Anteil an Gemeindefläche [%]
Nadelwald/Nadelholzforst	6		26.86	1.32
Laub-Nadel-Mischwald/Laub-Nadelholz-Mischforst	30		100.20	4.92
Laubwald/Laubholzforst	43		39.96	1.96
Kleinstwaldfläche ("Feldgehölz"), Gebüsch oder Baumgruppe unter 1000m²	6		0.52	0.03
Uferbegleitgehölz	37	55237	32.53	1.60
Heckenzug	70	12121	8.00	0.39
Streuobstbestand (Streuobstwiese/-weide, Obstbaumreihen)	364		33.33	1.64
Obstplantage	2		6.18	0.30
Baumreihe, Allee	11	475	0.34	0.02
Markanter Einzelbaum	48		0.48	0.02
Markante (landschaftsprägende) Geländeböschung	13	1541	0.79	0.04
Großröhricht und Schilfröhricht	1		0.03	0.00
Sukzessionsfläche von frischem artenreichem Magergrünland	1		0.02	0.00
Sukzessionsfläche in ehemaligen Intensivgebieten	8		1.28	0.06
Feuchtes und nasses Extensivgrünland	2		0.47	0.02
Trocken-, Halbtrockenrasen und Grusfluren einschließlich der bodensauren Halbtrockenrasen und (Silikat-)Grusfluren	1		0.02	0.00
Mesophile, "bunte" Fettwiese und die meisten Magerrasen, -weiden	16		8.44	0.41
Stehendes Gewässer	17		1.72	0.08
Fließendes Gewässer	30	36818	7.31	0.36
Deponien	1		0.10	0.00
Bauland			84.62	4.16
Summe (ohne Bauland)			268.59	13.20

Vier kleine, ein mittelgroßer und ein großer Fichtenforst sind in Utzenaich zu finden. Ihr ökologischer Wert ist aufgrund der standortsuntypischen Baumartenzusammensetzung eher gering.

Mit 100 ha sind die Laub-Nadel-Mischwälder der flächenmäßig bedeutendste Bestandestyp. Sie finden sich in zahlreichen kleinen, aber auch einigen mittelgroßen sowie einem großen Bestand (am Sigmundsberg) im gesamten Gemeindegebiet.

Die Laubwälder zeigen im Norden des Gemeindegebiets ebenfalls ein eher regelmäßiges Verteilungsmuster, im Süden sind sie eher spärlich vorhanden. Bei genauerem Hinsehen erkennt man, daß die meist kleinen, oft nur feldgehölzartigen Bestände in den Bachtälern konzentriert sind, wo sie etwas gewässerfernere Auwaldreste und Eschen-Bergahorn-Wälder auf Bacheinhängen und in feuchteren Geländesenken darstellen. Durch ihr zahlreiches Auftreten und ihre Naturnähe sind sie ökologisch bedeutende Strukturen in der Landschaft von Utzenaich.

Feldgehölze selbst, also Gehölzflächen unter 1000 m², sind nur wenige vorhanden und daher nur in Verbindung mit anderen naturnahen Gehölzen von gewisser landschaftsökologischer Relevanz.

Weitaus bedeutender sind die Uferbegleitgehölze, mit 1,6% der Gemeindefläche immerhin der flächenmäßig dritthäufigste landschaftsökologisch wertvolle Bestandestyp (nach Laubwäldern und Obstbaumelementen) und aufgrund einer Länge von fast 23 km (da die Ufergehölze die Gewässer meist beidseitig säumen, ist die errechnete Länge zu halbieren) auch ein wichtiger strukturierender und daher landschaftsprägender Faktor.

Eine aus landschaftsökologischer Sicht ähnliche Rolle spielen Hecken, auch sie sind Verbindungskorridore und Strukturelemente. Obwohl die Gesamtlänge über 12 km beträgt und insgesamt 70 Elemente kartiert wurden, ist ihre ökologische Bedeutung aber geringer als es auf den ersten Blick scheint, denn ein Großteil der Hecken ist als Begleitgrün an der Innkreisautobahn und nicht in der Agrarlandschaft zu finden.

Die Streuobstbestände sind in Utzenaich aufgrund der sehr hohen Anzahl der Elemente (über 360), der recht gleichmäßigen Verteilung über die Landschaft und der flächenmäßigen Relevanz (über 1,6 % der Gemeindefläche) der landschaftsökologisch bedeutendste Bestandestyp.

Zwei unmittelbar benachbarte Obstplantagen wurden bei Weilbolden kartiert. Ihr ökologischer Wert ist aber keinesfalls mit denen der Streuobstwiesen vergleichbar.

Baumreihen sind kaum zu finden, dafür fast 50 Einzelbäume, die zusätzlich zu den Hecken, Ufergehölzen und Obstbaumelementen eine Strukturierung der Landschaft bewirken.

Die Böschungen treten nur selten wirklich landschaftsprägend in Erscheinung, da es sich bei ihnen oft um natürliche Bildungen in Geländesenken handelt. Sie sind auffallend im Bereich nördlich von Utzenaich bis Dobl konzentriert, wohl weil in diesem Bereich die Reliefenergie etwas höher ist.

Eine kleine Röhrichtfläche wurden erhoben, und zwar an einem ausgetrockneten Teich östlich von Utzenaich.

Flächen, die außer Nutzung gestellt wurden und auf denen die Sukzession eingesetzt hat, sind nur wenige vorhanden, meist sie es kleine Intensivwiesenbrachen. Zwei größere, zusammen etwa 1 ha große Intensivwiesenbrachen wurden östlich von Dobl aufgenommen.

Aufforstungen sind in Utzenaich neun zu finden, sie sind kleinflächig und oft in der Nähe von Bächen zu finden.

Insgesamt gibt es 9 ha an naturschutzfachlich wertvollem Grünland im Gemeindegebiet von Utzenaich, wobei es sich zum Großteil um mäßig intensive Fettwiesen und –weiden handelt, die sich deutlich im weiteren Umkreis von Utzenaich konzentrieren. Feuchtwiesen sind hingegen nur zwei (je eine bei Antiesen und bei Hofing) als kleine Relikte vorhanden.

Die Ausprägung der 36 Stillgewässer reicht von relativ naturnah bis naturfern, wobei der Großteil der Gewässer als naturfern oder mäßig naturnah eingestuft wurde. Sie konzentrieren im Westen des Gemeindegebiets.

Die Fließgewässer, es sind immerhin 30 mit fast 37 km Gesamtlänge, sind meist naturnah mit gewundenem Verlauf und standortgerechten Begleitgehölzen. Die Hauptgewässer der Gemeinde, Antiesen und Osternach, sind hingegen großteils reguliert, hart verbaut und teilweise auch aufgestaut.

Eine kleine Schuttdeponie wurde im Süden der Gemeinde bei Wimm aufgenommen.

Flächen mit Baulandausweisung wurden bei der Erhebung nicht berücksichtigt, diese nehmen in Utzenaich immerhin über 4 % der Gemeindefläche ein.

3.3 Naturschutzfachlich wertvolle Bereiche

Bei dieser Aufstellung wie auch bei jener im nächsten Kapitel (3.4) wurden besonders die Schutzziele der NALA-Leitbilder der betreffenden Raumeinheiten berücksichtigt (HAUSER et al. 2005).

Aus der Sicht des Naturschutzes zählen die Fließgewässerkorridore zu den wertvollsten Elementen im Gemeindegebiet von Utzenaich.

Grund hierfür sind einerseits die Fließgewässer selbst, die aufgrund ihrer meist naturnahen Charakteristik (abgesehen von den Hauptgewässern Antiesen und Osternach) und des meist intakten Gewässerkontinuums für viele oftmals bedrohte wasserbewohnende Lebewesen wie Fische, Eintags- und Köcherfliegen usw. einen geeigneten Lebensraum darstellen. Dies bedingt natürlich das Vorkommen von Tieren, die in den Bächen ihre Nahrung suchen wie z.B. Fischotter, Eisvogel, Wasseramsel, Gebirgsstelze oder Graureiher.

Andererseits sind die gewässerbegleitenden Ufergehölze und Hecken wichtige Lebensräume und, aufgrund ihrer beachtlichen Länge (ca. 23 km; siehe Kap. 3.2), auch Wanderkorridore für viele terrestrische Tierarten. Zudem gliedern sie die Landschaft harmonisch und mindern Hochwasserspitzen. Ihr Natur-, Landschafts- und Umweltschutzwert ist dementsprechend hoch, sie in ihrem derzeitigen Zustand zu erhalten daher eine absolute Notwendigkeit.

Die wertvollsten Elemente in der Kulturlandschaft sind sicherlich die Obstbaumbestände. Sie besitzen nicht nur einen hohen landschaftsästhetischen Wert, sondern erfüllen auch viele ökologische Funktionen. So stellen sie Trittsteine für die Wanderungen von gehölzgebundenen Tieren, aber natürlich auch längerfristigere Lebensräume etwa für den gefährdeten Grünspecht, den Gartenrotschwanz und eine Vielzahl von Insektenarten dar. Die Obstbäume haben eine wichtige Funktion als Nahrungspflanzen, besonders im Frühjahr in der Blütezeit und im Winter, wenn noch einige Früchte am Baum oder am Boden übrig geblieben sind. Zudem bilden sich in den alten Bäumen infolge von Fäulnis oft Höhlen, die Nist-, Schlaf- und auch Überwinterungsplätze für etliche Tierarten sein können. Die hohe Dichte, die gleichmäßige Verteilung und auch der vergleichsweise hohe Flächenanteil der Obstbaumelemente werten die Gemeinde Utzenaich sowohl aus landschaftsökologischer als auch aus landschaftsästhetischer Sicht stark auf.

Sowohl aus landschaftlicher als auch aus naturschutzfachlicher Sicht zählt die Heckenlandschaft am Sigmundsberg nördlich von Utzenaich zu den wertvollsten Teilbereichen: Die Hecken gliedern die Landschaft und sind wichtige Lebensräume für bedrohte Tierarten wie den Neuntöter, einer gefährdeten Vogelart, die bei den Kartierungsarbeiten dort auch beobachtet werden konnte.

3.4 Defizite und Ansatzpunkte für naturschutzfachliche Aufwertung

Im Umfeld aller Fließgewässer ist die Anlage von ausreichend breiten (10m und mehr) Feuchtwiesenstreifen ein prioritäres Naturschutzziel, da aufgrund der meist naturnahen Struktur der Bäche ein hohes Potential zur Wiedervernässung gegeben ist. Der Rückbau von Drainagen und die Extensivierung der Wiesennutzung durch Verringerung der Mahdanzahl und

Düngeverzicht wären geeignete Mittel, dieses Potential sinnvoll zu nutzen. So würde nicht nur die Wiederansiedelung von stark gefährdeten Feuchtwiesenbewohnern wie Braunkehlchen, Wachtelkönig oder Sumpfschrecke begünstigt, sondern auch ein bedeutender Beitrag zum Hochwasserschutz und zur Verbesserung der Wasserqualität geleistet. Die Finanzierung eines solchen, möglichst gemeindeweiten oder sogar gemeindeübergreifenden Vorzeigeprojektes könnte unter anderem über landwirtschaftliche Förderinstrumente wie ÖPUL erfolgen.

Die naturnahen Gehölze in Gewässernähe sollten idealerweise außer Nutzung gestellt, zumindest aber naturnahe (auf Stock setzen, keine großflächigen Schlägerungen, nur standortgerechte Aufforstungen) bewirtschaftet werden, wobei die Erhöhung des Totholzanteils besonders wichtig wäre, da mit dem Totholz eine Vielzahl von gefährdeten Tier- und auch Pilzarten verbunden ist.

Die beiden Hauptgewässer Osternach und noch stärker die Antiesen sind durch menschliche Eingriffe wie Uferbefestigungen und Begradigungen aus naturschutzfachlicher Sicht entwertet worden. Hier sollten zumindest durch abschnittsweise Renaturierungen und Anlegen von bestimmten Strukturen Verbesserungen der Lebensbedingungen von Zielarten des Naturschutzes ermöglicht werden. Zu nennen sind hier beispielsweise unverbaute, mindestens 1m hohe Uferwände für den Eisvogel oder größere Schotterbänke für den Flussuferläufer und diverse laichende Fischarten. Besonders wichtig wäre auch die Einrichtung von Fischaufstiegshilfen an Stauwerken, um wandernde Fischarten nicht zu behindern.

Im Bereich der Wälder und Forste, besonders in den großflächigen Forsten des Teilgebiets 1, ist eine Erhöhung des Laubholzanteils und des Totholzanteils anzustreben.

So gibt es z.B. von der Landesnaturschutzabteilung eine Spechtbaum-Förderung, um Höhlenbäume und stehendes Totholz zu erhalten. Weiters sollte durch forstliche und gegebenenfalls auch durch geeignete jagdliche Maßnahmen die Naturverjüngung von standortgerechten Laubbäumen gesichert werden, bei Aufforstungen nach Schlägen ist ebenfalls auf entsprechende Baumarten zurückzugreifen.

Mittelfristig gut umsetzbar wäre dies in den zahlreichen Laub-Nadel-Mischwälder, da sich in diesen immer wieder Laubwaldzellen finden, von denen die Naturverjüngung ausgehen kann. Langfristig sollten auch die reinen Nadelforste in naturnähere Bestände umgewandelt werden, da sich mit dem Hintergrund der Klimaerwärmung und der damit verbundenen Borkenkäferproblematik die Pflanzung von Fichten im Alpenvorland ohnehin nicht mehr rentieren wird.

Besonders in den Siedlungen gibt es erhebliches Potential für naturschutzfachliche Aufwertungen:

Die Offenhaltung/Öffnung von Dachböden, Kirchtürmen, Geräteschuppen usw. durch Einflugöffnungen für Fledermäuse, Eulen oder Insekten ist ein bedeutender Beitrag zur ökologischen Aufwertung der Gemeinde, da es sich bei diesen Tiere oftmals um gefährdete Arten handelt. Der Aufwand ist vergleichsweise gering, wichtig ist, dass sich jeder Gemeindebürger seiner Möglichkeiten bewusst wird. Entsprechende Aufrufe in lokalen Medien wie der Gemeindezeitung können eine diesbezügliche Sensibilisierung der Bevölkerung ermöglichen.

Gleiches gilt für die Anbringung von Nisthilfen für Vögel, Insekten und Fledermäuse, aber auch für die Förderung von naturnahen Flächen, etwa von Magerrasen auf Flachdächern, Brennessel- und anderen Ruderalfluren (auch wenn sie unordentlich wirken mögen), Extensivwiesen in Parks, Gartenteichen oder Naturgärten. Zudem ist die Pflege solcher Bereiche in der Regel weit weniger arbeitsintensiv als jene von sterilen Rasenflächen.

Gerade in dieser Hinsicht ist die Gemeinde gefordert, ja trägt sogar erhebliche Verantwortung, ihren regionalen Beitrag zum Naturschutz zu leisten, sei es durch Bewusstseinsbildung in der

Bevölkerung, durch fachliche Beratung (oder die entsprechende Vermittlung von Fachkräften) oder durch intelligente Gemeindeplanung.

Ein gebietsweises Defizit ist die Strukturarmut in der Utzenaicher Kulturlandschaft, die Bereiche östlich von Antiesen sowie bei Flöcklern und im Himmelreich sind hiervon besonders betroffen. Weitere Heckenneupflanzungsprojekte (wie sie schon nördlich von Utzenaich durchgeführt wurden), Ackerrain- und Randstreifenförderung könnten die Agrarlandschaft bei verhältnismäßig geringem Aufwand (vor allem finanziell, da es hierfür erhebliche Förderungen von Seite des Landes gibt) in ökologischer und landschaftsästhetischer Hinsicht bedeutend aufwerten, während die Produktionsbedingungen für die Landwirte kaum verschlechtert, sondern in der Regel verbessert werden. Besonders wichtig ist in diesem Zusammenhang der Erhalt und die langfristige Sicherung (optimalerweise auch eine Ausweitung) der bestehenden Obstbaumelemente. Da manche Bestände schon überaltert sind, sollten unbedingt junge Bäume gepflanzt werden, um den Landschaftscharakter und den Naturschutzwert der Gemeinde Utzenaich zu erhalten.

Ein weiteres generelles Defizit ist die geringe Anzahl von naturnahen Stillgewässern. Die Anlage selbst von kleinen, gegebenenfalls auch temporären, aber möglichst zahlreichen Teichen und Tümpeln, verteilt über die gesamte Landschaft, würde daher eine ökologische Aufwertung besonders für die Amphibienfauna bedeuten, aber natürlich auch für seltene Wasserpflanzen, Vögel oder Libellen.

Der Anteil von bunten, blütenreichen Fettwiesen am Grünland ist verschwindend gering, es sind dies bei einer Grünlandfläche von ca. 420 ha gerade mal 8,5 ha, also etwa 2 % (wobei erwähnt werden muss, dass bei diesem Bestandestyp die Möglichkeit besteht, dass er während der Geländebegehungen übersehen wurde, wenn er gerade gemäht worden ist). Dieser Anteil ist durch das Angebot von entsprechenden Förderungen an die Landwirte unbedingt zu erhöhen, da diese Wiesentypen im Alpenvorland bereits sehr selten sind und aufgrund der hohen Zahl von Tier- und Pflanzenarten einen hohen Naturschutzwert haben.

4 Verwendete Literatur und Quellenverzeichnis

4.1 Datengrundlagen

Vom Auftraggeber beigestellte Daten

- Farb-Orthophotos im Triangulierungsblattschnitt 1:5000, Bildflüge: 23.5.2001, 5.7.2001 (© Land Oberösterreich)
- Digitale ÖK50 (kartographisches Modell KM50) im Blattschnitt TB20000 (© Bundesamt für Eich- und Vermessungswesen)
- Gemeindegrenzen aus der Digitalen Katastralmappe, Stand 06-2005 (© Bundesamt für Eich- und Vermessungswesen)
- Digitale Katastralmappe, Stand 06-2005 (© Bundesamt für Eich- und Vermessungswesen)
- 10m Höhenschichtlinien generiert aus dem Digitalen Höhemodell (© Bundesamt für Eich- und Vermessungswesen)
- Digitales Landschaftsmodell - Gewässernetz (© Bundesamt für Eich- und Vermessungswesen)
- Naturschutzfachliche Raumgliederung Oberösterreichs, Stand 01-2006 (© Land Oberösterreich)
- Moorflächen nach Krisai & Schmidt (aus GENISYS) (© Land Oberösterreich)

Gemeinde Utzenaich

- Flächenwidmungsplan der Gemeinde Utzenaich, genehmigt durch die OÖ Landesregierung

4.2 Literaturverzeichnis

BUNDESMINISTERIUM FÜR LAND- UND FORSTWIRTSCHAFT (Hrsg.) (1976): Erläuterungen zur Bodenkarte 1:25000; Kartierungsbereich Obernberg am Inn, OÖ. Wien.

HAUSER, E.; HEBERLING, O.; SCHRÖCK, C.; PETZ, R.; STÖHR, O.; STRAUCH, M.; WEIßMAIR, W. & ZWINGLER, F. (2005): Natur und Landschaft – Leitbilder für Oberösterreich; Band 24: Raumeinheit Inn- und Hausruckviertler Hügelland. Amt d. Oö. Landesregierung, Naturschutzabteilung, Linz.

KILIAN, W.; MÜLLER, F. & STARLINGER, F. (1994): Die forstlichen Wuchsgebiete Österreichs. Eine Naturraumgliederung nach waldökologischen Gesichtspunkten. FBVA-Berichte 82, Forstliche Bundesversuchsanstalt, Wien.

OÖ. MUSEALVEREIN – GESELLSCHAFT FÜR LANDESKUNDE (Hrsg.) (1998): Klimatographie und Klimaatlas von Oberösterreich. Bd. 3. Klimaatlas. Beiträge zur Landeskunde von Oberösterreich II, naturwissenschaftliche Reihe, Landesverlag, Linz.

TOLLMANN, A. (1985): Geologie von Österreich, Band II. Außerzentralalpiner Teil. Franz Deuticke, Wien.

WRBKA, T.; FINK, M. H.; BEISSMANN, H.; SCHNEIDER, W.; REITER, K.; FUSSENEGGER, K.; SUPPAN, F.; SCHMITZBERGER, I.; PÜHRINGER, M.; KISS, A. & THURNER, B. (2002): Kulturlandschaftsgliederung Österreichs. Endbericht des gleichnamigen Forschungsprojektes. Herausgegeben vom Bundesministerium für Bildung, Wissenschaft und Kultur, Wien.

4.3 Sonstige Quellen

- Internet-Abfrage Gemeindestatistik: http://www.statistik.at/blickgem/index.jsp [besucht am 1.3.07].
- Internet-Abfrage landwirtschaftliche Statistik: http://www2.land-oberoesterreich.gv.at/statlandwirtschaft/StartLandwirtschaft.jsp [besucht am 1.3.07].
- Internet-Abfrage Wirtschaftsdaten: http://www2.land-oberoesterreich.gv.at/statregionaldb/StartGemeindeauswahl.jsp [besucht am 1.3.07]

Anhang 1

Fotodokumentation

Abb. 1: Albertsedter Bach bei Albertsedt (Foto: FREIRAUMPLANUNG STÖCKL)

Abb. 2: Blick von Unterhaselberg nach Norden (Foto: FREIRAUMPLANUNG STÖCKL)

Abb. 3: Streuobstwiese in Hofing (Foto: FREIRAUMPLANUNG STÖCKL)

Abb. 4: Landschaft bei Hofing mit schöner Obstbaumzeile (Foto: FREIRAUMPLANUNG STÖCKL)



Abb. 5: Osternach bei Steingreß (Foto: FREIRAUMPLANUNG STÖCKL)

Abb. 6: Laubwaldbestand in einem Bachtobel in der Wimm mit liegendem und stehendem Totholz (Foto: FREIRAUMPLANUNG STÖCKL)

Abb. 7: Bachdelta in Fischteich in der Wimm (Foto: FREIRAUMPLANUNG STÖCKL)

Abb. 8 Landschaft bei Wimm von Süden (Foto: FREIRAUMPLANUNG STÖCKL)

Abb. 9: Potentielle Eisvogelbrutwand am Mairsammer Bach bei Unterhaselberg (Foto: FREIRAUMPLANUNG STÖCKL)

Abb. 10: Auwald bei Utzenaich (Foto: FREIRAUMPLANUNG STÖCKL)

Abb. 11: Alte Streuobstwiese im Norden von Utzenaich (Foto: FREIRAUMPLANUNG STÖCKL)

Abb. 12: Strukturreiche Landschaft nördlich von Utzenaich (Foto: FREIRAUMPLANUNG STÖCKL)

Anhang 2

Beschreibung der Einzelflächen

(Datenbank-Bericht: Auswahl Berichte Gemeinde - "Ausdruck Endbericht" sortiert nach Flächennummer)

Gemeinde: **41233 Utzenaich**

Bezirk: **Ried**

lfd. Nummer:	**1001**		Fläche: in m²	**20**	Länge in m:	**0**
Bestandestyp:	**0207**	**Markanter Einzelbaum**				
Charakteristik:						
			Bearbeiter:	Freiraumplanung Stoeckl		

lfd. Nummer:	**1002**		Fläche: in m²	**254**	Länge in m:	**0**
Bestandestyp:	**0207**	**Markanter Einzelbaum**				
Charakteristik:						
			Bearbeiter:	Freiraumplanung Stoeckl		

lfd. Nummer:	**1003**		Fläche: in m²	**50**	Länge in m:	**0**
Bestandestyp:	**0204**	**Streuobstbestand (Streuobstwiese/-weide, Obstbaumreihen)**				
Charakteristik:						
			Bearbeiter:	Freiraumplanung Stoeckl		

lfd. Nummer:	**1004**		Fläche: in m²	**64**	Länge in m:	**0**
Bestandestyp:	**0204**	**Streuobstbestand (Streuobstwiese/-weide, Obstbaumreihen)**				
Charakteristik:						
			Bearbeiter:	Freiraumplanung Stoeckl		

lfd. Nummer:	**1005**		Fläche: in m²	**113**	Länge in m:	**0**
Bestandestyp:	**0204**	**Streuobstbestand (Streuobstwiese/-weide, Obstbaumreihen)**				
Charakteristik:						
			Bearbeiter:	Freiraumplanung Stoeckl		

lfd. Nummer:	**1006**		Fläche: in m²	**3**	Länge in m:	**0**
Bestandestyp:	**0207**	**Markanter Einzelbaum**				
Charakteristik:						
			Bearbeiter:	Freiraumplanung Stoeckl		

lfd. Nummer:	**1007**		Fläche: in m²	**64**	Länge in m:	**0**
Bestandestyp:	**0207**	**Markanter Einzelbaum**				
Charakteristik:						
			Bearbeiter:	Freiraumplanung Stoeckl		

lfd. Nummer:	**1008**		Fläche: in m²	**13**	Länge in m:	**0**
Bestandestyp:	**0207**	**Markanter Einzelbaum**				
Charakteristik:						
			Bearbeiter:	Freiraumplanung Stoeckl		

lfd. Nummer:	**1009**		Fläche: in m²	**177**	Länge in m:	**0**
Bestandestyp:	**0204**	**Streuobstbestand (Streuobstwiese/-weide, Obstbaumreihen)**				
Charakteristik:						
			Bearbeiter:	Freiraumplanung Stoeckl		

lfd. Nummer:	**1010**		Fläche: in m²	**79**	Länge in m:	**0**
Bestandestyp:	**0204**	**Streuobstbestand (Streuobstwiese/-weide, Obstbaumreihen)**				
Charakteristik:						
			Bearbeiter:	Freiraumplanung Stoeckl		

lfd. Nummer:	**1011**		Fläche: in m²	**28**	Länge in m:	**0**
Bestandestyp:	**0204**	**Streuobstbestand (Streuobstwiese/-weide, Obstbaumreihen)**				
Charakteristik:						
			Bearbeiter:	Freiraumplanung Stoeckl		

lfd. Nummer:	**1012**	Fläche: in m²	**38**	Länge in m:	**0**
Bestandestyp:	**0204**	**Streuobstbestand (Streuobstwiese/-weide, Obstbaumreihen)**			
Charakteristik:					
		Bearbeiter:	Freiraumplanung Stoeckl		

lfd. Nummer:	**1013**	Fläche: in m²	**79**	Länge in m:	**0**
Bestandestyp:	**0204**	**Streuobstbestand (Streuobstwiese/-weide, Obstbaumreihen)**			
Charakteristik:					
		Bearbeiter:	Freiraumplanung Stoeckl		

lfd. Nummer:	**1014**	Fläche: in m²	**13**	Länge in m:	**0**
Bestandestyp:	**0207**	**Markanter Einzelbaum**			
Charakteristik:					
		Bearbeiter:	Freiraumplanung Stoeckl		

lfd. Nummer:	**1015**	Fläche: in m²	**20**	Länge in m:	**0**
Bestandestyp:	**0204**	**Streuobstbestand (Streuobstwiese/-weide, Obstbaumreihen)**			
Charakteristik:					
		Bearbeiter:	Freiraumplanung Stoeckl		

lfd. Nummer:	**1016**	Fläche: in m²	**38**	Länge in m:	**0**
Bestandestyp:	**0204**	**Streuobstbestand (Streuobstwiese/-weide, Obstbaumreihen)**			
Charakteristik:					
		Bearbeiter:	Freiraumplanung Stoeckl		

lfd. Nummer:	**1017**	Fläche: in m²	**573**	Länge in m:	**0**
Bestandestyp:	**0207**	**Markanter Einzelbaum**			
Charakteristik:					
		Bearbeiter:	Freiraumplanung Stoeckl		

lfd. Nummer:	**1018**	Fläche: in m²	**64**	Länge in m:	**0**
Bestandestyp:	**0204**	**Streuobstbestand (Streuobstwiese/-weide, Obstbaumreihen)**			
Charakteristik:					
		Bearbeiter:	Freiraumplanung Stoeckl		

lfd. Nummer:	**1019**	Fläche: in m²	**50**	Länge in m:	**0**
Bestandestyp:	**0204**	**Streuobstbestand (Streuobstwiese/-weide, Obstbaumreihen)**			
Charakteristik:					
		Bearbeiter:	Freiraumplanung Stoeckl		

lfd. Nummer:	**1020**	Fläche: in m²	**79**	Länge in m:	**0**
Bestandestyp:	**0204**	**Streuobstbestand (Streuobstwiese/-weide, Obstbaumreihen)**			
Charakteristik:					
		Bearbeiter:	Freiraumplanung Stoeckl		

lfd. Nummer:	**1021**	Fläche: in m²	**20**	Länge in m:	**0**
Bestandestyp:	**0204**	**Streuobstbestand (Streuobstwiese/-weide, Obstbaumreihen)**			
Charakteristik:					
		Bearbeiter:	Freiraumplanung Stoeckl		

lfd. Nummer:	**1022**	Fläche: in m²	**28**	Länge in m:	**0**
Bestandestyp:	**0204**	**Streuobstbestand (Streuobstwiese/-weide, Obstbaumreihen)**			
Charakteristik:					
		Bearbeiter:	Freiraumplanung Stoeckl		

lfd. Nummer:	**1023**	Fläche: in m²	**79**	Länge in m:	**0**
Bestandestyp:	**0207**	**Markanter Einzelbaum**			
Charakteristik:					
		Bearbeiter:	Freiraumplanung Stoeckl		

lfd. Nummer:	**1024**	Fläche: in m²	**95**	Länge in m:	**0**
Bestandestyp:	**0204**	**Streuobstbestand (Streuobstwiese/-weide, Obstbaumreihen)**			
Charakteristik:					
		Bearbeiter:	Freiraumplanung Stoeckl		
lfd. Nummer:	**1025**	Fläche: in m²	**7**	Länge in m:	**0**
Bestandestyp:	**0207**	**Markanter Einzelbaum**			
Charakteristik:					
		Bearbeiter:	Freiraumplanung Stoeckl		
lfd. Nummer:	**1026**	Fläche: in m²	**20**	Länge in m:	**0**
Bestandestyp:	**0204**	**Streuobstbestand (Streuobstwiese/-weide, Obstbaumreihen)**			
Charakteristik:					
		Bearbeiter:	Freiraumplanung Stoeckl		
lfd. Nummer:	**1027**	Fläche: in m²	**38**	Länge in m:	**0**
Bestandestyp:	**0204**	**Streuobstbestand (Streuobstwiese/-weide, Obstbaumreihen)**			
Charakteristik:					
		Bearbeiter:	Freiraumplanung Stoeckl		
lfd. Nummer:	**1028**	Fläche: in m²	**28**	Länge in m:	**0**
Bestandestyp:	**0204**	**Streuobstbestand (Streuobstwiese/-weide, Obstbaumreihen)**			
Charakteristik:					
		Bearbeiter:	Freiraumplanung Stoeckl		
lfd. Nummer:	**1029**	Fläche: in m²	**38**	Länge in m:	**0**
Bestandestyp:	**0204**	**Streuobstbestand (Streuobstwiese/-weide, Obstbaumreihen)**			
Charakteristik:					
		Bearbeiter:	Freiraumplanung Stoeckl		
lfd. Nummer:	**1030**	Fläche: in m²	**64**	Länge in m:	**0**
Bestandestyp:	**0207**	**Markanter Einzelbaum**			
Charakteristik:					
		Bearbeiter:	Freiraumplanung Stoeckl		
lfd. Nummer:	**1031**	Fläche: in m²	**79**	Länge in m:	**0**
Bestandestyp:	**0207**	**Markanter Einzelbaum**			
Charakteristik:					
		Bearbeiter:	Freiraumplanung Stoeckl		
lfd. Nummer:	**1032**	Fläche: in m²	**28**	Länge in m:	**0**
Bestandestyp:	**0207**	**Markanter Einzelbaum**			
Charakteristik:					
		Bearbeiter:	Freiraumplanung Stoeckl		
lfd. Nummer:	**1033**	Fläche: in m²	**20**	Länge in m:	**0**
Bestandestyp:	**0207**	**Markanter Einzelbaum**			
Charakteristik:					
		Bearbeiter:	Freiraumplanung Stoeckl		
lfd. Nummer:	**1034**	Fläche: in m²	**28**	Länge in m:	**0**
Bestandestyp:	**0207**	**Markanter Einzelbaum**			
Charakteristik:					
		Bearbeiter:	Freiraumplanung Stoeckl		
lfd. Nummer:	**1035**	Fläche: in m²	**227**	Länge in m:	**0**
Bestandestyp:	**0207**	**Markanter Einzelbaum**			
Charakteristik:					
		Bearbeiter:	Freiraumplanung Stoeckl		

lfd. Nummer:	**1036**	Fläche: in m²	**20**	Länge in m:	**0**
Bestandestyp:	**0207 Markanter Einzelbaum**				
Charakteristik:					
		Bearbeiter:	Freiraumplanung Stoeckl		

lfd. Nummer:	**1037**	Fläche: in m²	**79**	Länge in m:	**0**
Bestandestyp:	**0204 Streuobstbestand (Streuobstwiese/-weide, Obstbaumreihen)**				
Charakteristik:					
		Bearbeiter:	Freiraumplanung Stoeckl		

lfd. Nummer:	**1038**	Fläche: in m²	**95**	Länge in m:	**0**
Bestandestyp:	**0204 Streuobstbestand (Streuobstwiese/-weide, Obstbaumreihen)**				
Charakteristik:					
		Bearbeiter:	Freiraumplanung Stoeckl		

lfd. Nummer:	**1039**	Fläche: in m²	**64**	Länge in m:	**0**
Bestandestyp:	**0204 Streuobstbestand (Streuobstwiese/-weide, Obstbaumreihen)**				
Charakteristik:					
		Bearbeiter:	Freiraumplanung Stoeckl		

lfd. Nummer:	**1040**	Fläche: in m²	**38**	Länge in m:	**0**
Bestandestyp:	**0204 Streuobstbestand (Streuobstwiese/-weide, Obstbaumreihen)**				
Charakteristik:					
		Bearbeiter:	Freiraumplanung Stoeckl		

lfd. Nummer:	**1041**	Fläche: in m²	**7**	Länge in m:	**0**
Bestandestyp:	**0207 Markanter Einzelbaum**				
Charakteristik:					
		Bearbeiter:	Freiraumplanung Stoeckl		

lfd. Nummer:	**1042**	Fläche: in m²	**64**	Länge in m:	**0**
Bestandestyp:	**0207 Markanter Einzelbaum**				
Charakteristik:					
		Bearbeiter:	Freiraumplanung Stoeckl		

lfd. Nummer:	**1043**	Fläche: in m²	**64**	Länge in m:	**0**
Bestandestyp:	**0207 Markanter Einzelbaum**				
Charakteristik:					
		Bearbeiter:	Freiraumplanung Stoeckl		

lfd. Nummer:	**1044**	Fläche: in m²	**64**	Länge in m:	**0**
Bestandestyp:	**0204 Streuobstbestand (Streuobstwiese/-weide, Obstbaumreihen)**				
Charakteristik:					
		Bearbeiter:	Freiraumplanung Stoeckl		

lfd. Nummer:	**1045**	Fläche: in m²	**64**	Länge in m:	**0**
Bestandestyp:	**0204 Streuobstbestand (Streuobstwiese/-weide, Obstbaumreihen)**				
Charakteristik:					
		Bearbeiter:	Freiraumplanung Stoeckl		

lfd. Nummer:	**1046**	Fläche: in m²	**50**	Länge in m:	**0**
Bestandestyp:	**0204 Streuobstbestand (Streuobstwiese/-weide, Obstbaumreihen)**				
Charakteristik:					
		Bearbeiter:	Freiraumplanung Stoeckl		

lfd. Nummer:	**1047**	Fläche: in m²	**38**	Länge in m:	**0**
Bestandestyp:	**0204 Streuobstbestand (Streuobstwiese/-weide, Obstbaumreihen)**				
Charakteristik:					
		Bearbeiter:	Freiraumplanung Stoeckl		

lfd. Nummer:	**1048**	Fläche: in m²	**20**	Länge in m:	**0**
Bestandestyp:	**0207 Markanter Einzelbaum**				
Charakteristik:					
		Bearbeiter:	Freiraumplanung Stoeckl		

lfd. Nummer:	**1049**	Fläche: in m²	**79**	Länge in m:	**0**
Bestandestyp:	**0207 Markanter Einzelbaum**				
Charakteristik:					
		Bearbeiter:	Freiraumplanung Stoeckl		

lfd. Nummer:	**1050**	Fläche: in m²	**13**	Länge in m:	**0**
Bestandestyp:	**0204 Streuobstbestand (Streuobstwiese/-weide, Obstbaumreihen)**				
Charakteristik:					
		Bearbeiter:	Freiraumplanung Stoeckl		

lfd. Nummer:	**1051**	Fläche: in m²	**20**	Länge in m:	**0**
Bestandestyp:	**0207 Markanter Einzelbaum**				
Charakteristik:					
		Bearbeiter:	Freiraumplanung Stoeckl		

lfd. Nummer:	**1052**	Fläche: in m²	**20**	Länge in m:	**0**
Bestandestyp:	**0207 Markanter Einzelbaum**				
Charakteristik:					
		Bearbeiter:	Freiraumplanung Stoeckl		

lfd. Nummer:	**1053**	Fläche: in m²	**133**	Länge in m:	**0**
Bestandestyp:	**0204 Streuobstbestand (Streuobstwiese/-weide, Obstbaumreihen)**				
Charakteristik:					
		Bearbeiter:	Freiraumplanung Stoeckl		

lfd. Nummer:	**1054**	Fläche: in m²	**50**	Länge in m:	**0**
Bestandestyp:	**0207 Markanter Einzelbaum**				
Charakteristik:					
		Bearbeiter:	Freiraumplanung Stoeckl		

lfd. Nummer:	**1055**	Fläche: in m²	**95**	Länge in m:	**0**
Bestandestyp:	**0204 Streuobstbestand (Streuobstwiese/-weide, Obstbaumreihen)**				
Charakteristik:					
		Bearbeiter:	Freiraumplanung Stoeckl		

lfd. Nummer:	**1056**	Fläche: in m²	**113**	Länge in m:	**0**
Bestandestyp:	**0204 Streuobstbestand (Streuobstwiese/-weide, Obstbaumreihen)**				
Charakteristik:					
		Bearbeiter:	Freiraumplanung Stoeckl		

lfd. Nummer:	**1057**	Fläche: in m²	**64**	Länge in m:	**0**
Bestandestyp:	**0204 Streuobstbestand (Streuobstwiese/-weide, Obstbaumreihen)**				
Charakteristik:					
		Bearbeiter:	Freiraumplanung Stoeckl		

lfd. Nummer:	**1058**	Fläche: in m²	**28**	Länge in m:	**0**
Bestandestyp:	**0204 Streuobstbestand (Streuobstwiese/-weide, Obstbaumreihen)**				
Charakteristik:					
		Bearbeiter:	Freiraumplanung Stoeckl		

lfd. Nummer:	**1059**	Fläche: in m²	**50**	Länge in m:	**0**
Bestandestyp:	**0204 Streuobstbestand (Streuobstwiese/-weide, Obstbaumreihen)**				
Charakteristik:					
		Bearbeiter:	Freiraumplanung Stoeckl		

lfd. Nummer:	**1060**	Fläche: in m²	**20**	Länge in m:	**0**
Bestandestyp:	**0204**	**Streuobstbestand (Streuobstwiese/-weide, Obstbaumreihen)**			
Charakteristik:					
		Bearbeiter:	Freiraumplanung Stoeckl		
lfd. Nummer:	**1061**	Fläche: in m²	**20**	Länge in m:	**0**
Bestandestyp:	**0204**	**Streuobstbestand (Streuobstwiese/-weide, Obstbaumreihen)**			
Charakteristik:					
		Bearbeiter:	Freiraumplanung Stoeckl		
lfd. Nummer:	**1062**	Fläche: in m²	**64**	Länge in m:	**0**
Bestandestyp:	**0204**	**Streuobstbestand (Streuobstwiese/-weide, Obstbaumreihen)**			
Charakteristik:					
		Bearbeiter:	Freiraumplanung Stoeckl		
lfd. Nummer:	**1063**	Fläche: in m²	**133**	Länge in m:	**0**
Bestandestyp:	**0204**	**Streuobstbestand (Streuobstwiese/-weide, Obstbaumreihen)**			
Charakteristik:					
		Bearbeiter:	Freiraumplanung Stoeckl		
lfd. Nummer:	**1064**	Fläche: in m²	**20**	Länge in m:	**0**
Bestandestyp:	**0204**	**Streuobstbestand (Streuobstwiese/-weide, Obstbaumreihen)**			
Charakteristik:					
		Bearbeiter:	Freiraumplanung Stoeckl		
lfd. Nummer:	**1065**	Fläche: in m²	**13**	Länge in m:	**0**
Bestandestyp:	**0204**	**Streuobstbestand (Streuobstwiese/-weide, Obstbaumreihen)**			
Charakteristik:					
		Bearbeiter:	Freiraumplanung Stoeckl		
lfd. Nummer:	**1066**	Fläche: in m²	**38**	Länge in m:	**0**
Bestandestyp:	**0204**	**Streuobstbestand (Streuobstwiese/-weide, Obstbaumreihen)**			
Charakteristik:					
		Bearbeiter:	Freiraumplanung Stoeckl		
lfd. Nummer:	**1067**	Fläche: in m²	**28**	Länge in m:	**0**
Bestandestyp:	**0207**	**Markanter Einzelbaum**			
Charakteristik:					
		Bearbeiter:	Freiraumplanung Stoeckl		
lfd. Nummer:	**1068**	Fläche: in m²	**20**	Länge in m:	**0**
Bestandestyp:	**0207**	**Markanter Einzelbaum**			
Charakteristik:					
		Bearbeiter:	Freiraumplanung Stoeckl		
lfd. Nummer:	**1069**	Fläche: in m²	**177**	Länge in m:	**0**
Bestandestyp:	**0207**	**Markanter Einzelbaum**			
Charakteristik:					
		Bearbeiter:	Freiraumplanung Stoeckl		
lfd. Nummer:	**1070**	Fläche: in m²	**50**	Länge in m:	**0**
Bestandestyp:	**0204**	**Streuobstbestand (Streuobstwiese/-weide, Obstbaumreihen)**			
Charakteristik:					
		Bearbeiter:	Freiraumplanung Stoeckl		
lfd. Nummer:	**1071**	Fläche: in m²	**254**	Länge in m:	**0**
Bestandestyp:	**0207**	**Markanter Einzelbaum**			
Charakteristik:					
		Bearbeiter:	Freiraumplanung Stoeckl		

lfd. Nummer:	**1072**	Fläche: in m²	**38**	Länge in m:	**0**
Bestandestyp:	**0204**	**Streuobstbestand (Streuobstwiese/-weide, Obstbaumreihen)**			
Charakteristik:					
		Bearbeiter:	Freiraumplanung Stoeckl		
lfd. Nummer:	**1073**	Fläche: in m²	**13**	Länge in m:	**0**
Bestandestyp:	**0204**	**Streuobstbestand (Streuobstwiese/-weide, Obstbaumreihen)**			
Charakteristik:					
		Bearbeiter:	Freiraumplanung Stoeckl		
lfd. Nummer:	**1074**	Fläche: in m²	**50**	Länge in m:	**0**
Bestandestyp:	**0204**	**Streuobstbestand (Streuobstwiese/-weide, Obstbaumreihen)**			
Charakteristik:					
		Bearbeiter:	Freiraumplanung Stoeckl		
lfd. Nummer:	**1075**	Fläche: in m²	**64**	Länge in m:	**0**
Bestandestyp:	**0204**	**Streuobstbestand (Streuobstwiese/-weide, Obstbaumreihen)**			
Charakteristik:					
		Bearbeiter:	Freiraumplanung Stoeckl		
lfd. Nummer:	**1076**	Fläche: in m²	**113**	Länge in m:	**0**
Bestandestyp:	**0207**	**Markanter Einzelbaum**			
Charakteristik:					
		Bearbeiter:	Freiraumplanung Stoeckl		
lfd. Nummer:	**1077**	Fläche: in m²	**50**	Länge in m:	**0**
Bestandestyp:	**0207**	**Markanter Einzelbaum**			
Charakteristik:					
		Bearbeiter:	Freiraumplanung Stoeckl		
lfd. Nummer:	**1078**	Fläche: in m²	**95**	Länge in m:	**0**
Bestandestyp:	**0207**	**Markanter Einzelbaum**			
Charakteristik:					
		Bearbeiter:	Freiraumplanung Stoeckl		
lfd. Nummer:	**1079**	Fläche: in m²	**531**	Länge in m:	**0**
Bestandestyp:	**0207**	**Markanter Einzelbaum**			
Charakteristik:					
		Bearbeiter:	Freiraumplanung Stoeckl		
lfd. Nummer:	**1080**	Fläche: in m²	**95**	Länge in m:	**0**
Bestandestyp:	**0204**	**Streuobstbestand (Streuobstwiese/-weide, Obstbaumreihen)**			
Charakteristik:					
		Bearbeiter:	Freiraumplanung Stoeckl		
lfd. Nummer:	**1081**	Fläche: in m²	**154**	Länge in m:	**0**
Bestandestyp:	**0207**	**Markanter Einzelbaum**			
Charakteristik:					
		Bearbeiter:	Freiraumplanung Stoeckl		
lfd. Nummer:	**1082**	Fläche: in m²	**50**	Länge in m:	**0**
Bestandestyp:	**0204**	**Streuobstbestand (Streuobstwiese/-weide, Obstbaumreihen)**			
Charakteristik:					
		Bearbeiter:	Freiraumplanung Stoeckl		
lfd. Nummer:	**1083**	Fläche: in m²	**20**	Länge in m:	**0**
Bestandestyp:	**0207**	**Markanter Einzelbaum**			
Charakteristik:					
		Bearbeiter:	Freiraumplanung Stoeckl		

lfd. Nummer:	**1084**	Fläche: in m²	**7**	Länge in m:	**0**
Bestandestyp:	**0207 Markanter Einzelbaum**				
Charakteristik:					
		Bearbeiter:	Freiraumplanung Stoeckl		

lfd. Nummer:	**1085**	Fläche: in m²	**50**	Länge in m:	**0**
Bestandestyp:	**0204 Streuobstbestand (Streuobstwiese/-weide, Obstbaumreihen)**				
Charakteristik:					
		Bearbeiter:	Freiraumplanung Stoeckl		

lfd. Nummer:	**1086**	Fläche: in m²	**64**	Länge in m:	**0**
Bestandestyp:	**0204 Streuobstbestand (Streuobstwiese/-weide, Obstbaumreihen)**				
Charakteristik:					
		Bearbeiter:	Freiraumplanung Stoeckl		

lfd. Nummer:	**1087**	Fläche: in m²	**133**	Länge in m:	**0**
Bestandestyp:	**0207 Markanter Einzelbaum**				
Charakteristik:					
		Bearbeiter:	Freiraumplanung Stoeckl		

lfd. Nummer:	**1088**	Fläche: in m²	**346**	Länge in m:	**0**
Bestandestyp:	**0207 Markanter Einzelbaum**				
Charakteristik:					
		Bearbeiter:	Freiraumplanung Stoeckl		

lfd. Nummer:	**1089**	Fläche: in m²	**64**	Länge in m:	**0**
Bestandestyp:	**0204 Streuobstbestand (Streuobstwiese/-weide, Obstbaumreihen)**				
Charakteristik:					
		Bearbeiter:	Freiraumplanung Stoeckl		

lfd. Nummer:	**1090**	Fläche: in m²	**38**	Länge in m:	**0**
Bestandestyp:	**0204 Streuobstbestand (Streuobstwiese/-weide, Obstbaumreihen)**				
Charakteristik:					
		Bearbeiter:	Freiraumplanung Stoeckl		

lfd. Nummer:	**1091**	Fläche: in m²	**64**	Länge in m:	**0**
Bestandestyp:	**0204 Streuobstbestand (Streuobstwiese/-weide, Obstbaumreihen)**				
Charakteristik:					
		Bearbeiter:	Freiraumplanung Stoeckl		

lfd. Nummer:	**1092**	Fläche: in m²	**113**	Länge in m:	**0**
Bestandestyp:	**0204 Streuobstbestand (Streuobstwiese/-weide, Obstbaumreihen)**				
Charakteristik:					
		Bearbeiter:	Freiraumplanung Stoeckl		

lfd. Nummer:	**1093**	Fläche: in m²	**79**	Länge in m:	**0**
Bestandestyp:	**0204 Streuobstbestand (Streuobstwiese/-weide, Obstbaumreihen)**				
Charakteristik:					
		Bearbeiter:	Freiraumplanung Stoeckl		

lfd. Nummer:	**1094**	Fläche: in m²	**50**	Länge in m:	**0**
Bestandestyp:	**0207 Markanter Einzelbaum**				
Charakteristik:					
		Bearbeiter:	Freiraumplanung Stoeckl		

lfd. Nummer:	**1095**	Fläche: in m²	**491**	Länge in m:	**0**
Bestandestyp:	**0207 Markanter Einzelbaum**				
Charakteristik:					
		Bearbeiter:	Freiraumplanung Stoeckl		

lfd. Nummer:	**1096**		Fläche: in m²	**20**	Länge in m:	**0**
Bestandestyp:	**0207**	**Markanter Einzelbaum**				
Charakteristik:						
		Bearbeiter:	Freiraumplanung Stoeckl			

lfd. Nummer:	**1097**		Fläche: in m²	**13**	Länge in m:	**0**
Bestandestyp:	**0207**	**Markanter Einzelbaum**				
Charakteristik:						
		Bearbeiter:	Freiraumplanung Stoeckl			

lfd. Nummer:	**1098**		Fläche: in m²	**13**	Länge in m:	**0**
Bestandestyp:	**0207**	**Markanter Einzelbaum**				
Charakteristik:						
		Bearbeiter:	Freiraumplanung Stoeckl			

lfd. Nummer:	**1099**		Fläche: in m²	**13**	Länge in m:	**0**
Bestandestyp:	**0207**	**Markanter Einzelbaum**				
Charakteristik:						
		Bearbeiter:	Freiraumplanung Stoeckl			

lfd. Nummer:	**1100**		Fläche: in m²	**50**	Länge in m:	**0**
Bestandestyp:	**0204**	**Streuobstbestand (Streuobstwiese/-weide, Obstbaumreihen)**				
Charakteristik:						
		Bearbeiter:	Freiraumplanung Stoeckl			

lfd. Nummer:	**1101**		Fläche: in m²	**79**	Länge in m:	**0**
Bestandestyp:	**0204**	**Streuobstbestand (Streuobstwiese/-weide, Obstbaumreihen)**				
Charakteristik:						
		Bearbeiter:	Freiraumplanung Stoeckl			

lfd. Nummer:	**1102**		Fläche: in m²	**38**	Länge in m:	**0**
Bestandestyp:	**0204**	**Streuobstbestand (Streuobstwiese/-weide, Obstbaumreihen)**				
Charakteristik:						
		Bearbeiter:	Freiraumplanung Stoeckl			

lfd. Nummer:	**1103**		Fläche: in m²	**50**	Länge in m:	**0**
Bestandestyp:	**0204**	**Streuobstbestand (Streuobstwiese/-weide, Obstbaumreihen)**				
Charakteristik:						
		Bearbeiter:	Freiraumplanung Stoeckl			

lfd. Nummer:	**1104**		Fläche: in m²	**79**	Länge in m:	**0**
Bestandestyp:	**0204**	**Streuobstbestand (Streuobstwiese/-weide, Obstbaumreihen)**				
Charakteristik:						
		Bearbeiter:	Freiraumplanung Stoeckl			

lfd. Nummer:	**1105**		Fläche: in m²	**79**	Länge in m:	**0**
Bestandestyp:	**0204**	**Streuobstbestand (Streuobstwiese/-weide, Obstbaumreihen)**				
Charakteristik:						
		Bearbeiter:	Freiraumplanung Stoeckl			

lfd. Nummer:	**1106**		Fläche: in m²	**38**	Länge in m:	**0**
Bestandestyp:	**0204**	**Streuobstbestand (Streuobstwiese/-weide, Obstbaumreihen)**				
Charakteristik:						
		Bearbeiter:	Freiraumplanung Stoeckl			

lfd. Nummer:	**1107**		Fläche: in m²	**20**	Länge in m:	**0**
Bestandestyp:	**0207**	**Markanter Einzelbaum**				
Charakteristik:						
		Bearbeiter:	Freiraumplanung Stoeckl			

lfd. Nummer:	**1108**	Fläche: in m²	**38**	Länge in m:	**0**
Bestandestyp:	**0204**	**Streuobstbestand (Streuobstwiese/-weide, Obstbaumreihen)**			
Charakteristik:					
		Bearbeiter:	Freiraumplanung Stoeckl		
lfd. Nummer:	**1109**	Fläche: in m²	**20**	Länge in m:	**0**
Bestandestyp:	**0204**	**Streuobstbestand (Streuobstwiese/-weide, Obstbaumreihen)**			
Charakteristik:					
		Bearbeiter:	Freiraumplanung Stoeckl		
lfd. Nummer:	**1110**	Fläche: in m²	**13**	Länge in m:	**0**
Bestandestyp:	**0207**	**Markanter Einzelbaum**			
Charakteristik:					
		Bearbeiter:	Freiraumplanung Stoeckl		
lfd. Nummer:	**1111**	Fläche: in m²	**154**	Länge in m:	**0**
Bestandestyp:	**0207**	**Markanter Einzelbaum**			
Charakteristik:					
		Bearbeiter:	Freiraumplanung Stoeckl		
lfd. Nummer:	**1112**	Fläche: in m²	**20**	Länge in m:	**0**
Bestandestyp:	**0204**	**Streuobstbestand (Streuobstwiese/-weide, Obstbaumreihen)**			
Charakteristik:					
		Bearbeiter:	Freiraumplanung Stoeckl		
lfd. Nummer:	**1113**	Fläche: in m²	**38**	Länge in m:	**0**
Bestandestyp:	**0204**	**Streuobstbestand (Streuobstwiese/-weide, Obstbaumreihen)**			
Charakteristik:					
		Bearbeiter:	Freiraumplanung Stoeckl		
lfd. Nummer:	**1114**	Fläche: in m²	**64**	Länge in m:	**0**
Bestandestyp:	**0204**	**Streuobstbestand (Streuobstwiese/-weide, Obstbaumreihen)**			
Charakteristik:					
		Bearbeiter:	Freiraumplanung Stoeckl		
lfd. Nummer:	**1115**	Fläche: in m²	**113**	Länge in m:	**0**
Bestandestyp:	**0204**	**Streuobstbestand (Streuobstwiese/-weide, Obstbaumreihen)**			
Charakteristik:					
		Bearbeiter:	Freiraumplanung Stoeckl		
lfd. Nummer:	**1116**	Fläche: in m²	**38**	Länge in m:	**0**
Bestandestyp:	**0204**	**Streuobstbestand (Streuobstwiese/-weide, Obstbaumreihen)**			
Charakteristik:					
		Bearbeiter:	Freiraumplanung Stoeckl		
lfd. Nummer:	**1117**	Fläche: in m²	**13**	Länge in m:	**0**
Bestandestyp:	**0204**	**Streuobstbestand (Streuobstwiese/-weide, Obstbaumreihen)**			
Charakteristik:					
		Bearbeiter:	Freiraumplanung Stoeckl		
lfd. Nummer:	**1118**	Fläche: in m²	**50**	Länge in m:	**0**
Bestandestyp:	**0207**	**Markanter Einzelbaum**			
Charakteristik:					
		Bearbeiter:	Freiraumplanung Stoeckl		
lfd. Nummer:	**1119**	Fläche: in m²	**38**	Länge in m:	**0**
Bestandestyp:	**0204**	**Streuobstbestand (Streuobstwiese/-weide, Obstbaumreihen)**			
Charakteristik:					
		Bearbeiter:	Freiraumplanung Stoeckl		

lfd. Nummer: **1120** Fläche: in m² **38** Länge in m: **0**
Bestandestyp: **0204 Streuobstbestand (Streuobstwiese/-weide, Obstbaumreihen)**
Charakteristik:
Bearbeiter: Freiraumplanung Stoeckl

lfd. Nummer: **1121** Fläche: in m² **79** Länge in m: **0**
Bestandestyp: **0204 Streuobstbestand (Streuobstwiese/-weide, Obstbaumreihen)**
Charakteristik:
Bearbeiter: Freiraumplanung Stoeckl

lfd. Nummer: **1122** Fläche: in m² **227** Länge in m: **0**
Bestandestyp: **0207 Markanter Einzelbaum**
Charakteristik:
Bearbeiter: Freiraumplanung Stoeckl

lfd. Nummer: **1123** Fläche: in m² **95** Länge in m: **0**
Bestandestyp: **0204 Streuobstbestand (Streuobstwiese/-weide, Obstbaumreihen)**
Charakteristik:
Bearbeiter: Freiraumplanung Stoeckl

lfd. Nummer: **1124** Fläche: in m² **95** Länge in m: **0**
Bestandestyp: **0204 Streuobstbestand (Streuobstwiese/-weide, Obstbaumreihen)**
Charakteristik:
Bearbeiter: Freiraumplanung Stoeckl

lfd. Nummer: **1125** Fläche: in m² **64** Länge in m: **0**
Bestandestyp: **0204 Streuobstbestand (Streuobstwiese/-weide, Obstbaumreihen)**
Charakteristik:
Bearbeiter: Freiraumplanung Stoeckl

lfd. Nummer: **2001** Fläche: in m² **689** Länge in m: **81**
Bestandestyp: **0206 Baumreihe, Allee**
Charakteristik:
Bearbeiter: Freiraumplanung Stoeckl

lfd. Nummer: **2002** Fläche: in m² **218** Länge in m: **87**
Bestandestyp: **0203 Heckenzug**
Charakteristik:
Bearbeiter: Freiraumplanung Stoeckl

lfd. Nummer: **2003** Fläche: in m² **82** Länge in m: **41**
Bestandestyp: **0203 Heckenzug**
Charakteristik:
Bearbeiter: Freiraumplanung Stoeckl

lfd. Nummer: **2004** Fläche: in m² **186** Länge in m: **62**
Bestandestyp: **030801 Trocken-, Halbtrockenrasen und Grusfluren einschließlich der bodensauren Halbtrockenrasen und (Silikat-)Grusfluren**
Charakteristik: trockene Magerwiese auf Böschung: Flockenblume, Ackerwitwenblume, Schafgarbe, Margerite, Goldhafer, Möhre, Wiesenlabkraut, Hornklee; gemäht
Bearbeiter: Freiraumplanung Stoeckl

lfd. Nummer: **2005** Fläche: in m² **140** Länge in m: **31**
Bestandestyp: **0204 Streuobstbestand (Streuobstwiese/-weide, Obstbaumreihen)**
Charakteristik:
Bearbeiter: Freiraumplanung Stoeckl

lfd. Nummer: **2006** Fläche: in m² **396** Länge in m: **36**
Bestandestyp: **0204 Streuobstbestand (Streuobstwiese/-weide, Obstbaumreihen)**
Charakteristik:
Bearbeiter: Freiraumplanung Stoeckl

lfd. Nummer:	**2007**	Fläche: in m²	**408**	Länge in m:	**51**
Bestandestyp:	**0204**	**Streuobstbestand (Streuobstwiese/-weide, Obstbaumreihen)**			
Charakteristik:					
		Bearbeiter:	Freiraumplanung Stoeckl		
lfd. Nummer:	**2008**	Fläche: in m²	**1236**	Länge in m:	**206**
Bestandestyp:	**0204**	**Streuobstbestand (Streuobstwiese/-weide, Obstbaumreihen)**			
Charakteristik:					
		Bearbeiter:	Freiraumplanung Stoeckl		
lfd. Nummer:	**2009**	Fläche: in m²	**1312**	Länge in m:	**164**
Bestandestyp:	**0204**	**Streuobstbestand (Streuobstwiese/-weide, Obstbaumreihen)**			
Charakteristik:					
		Bearbeiter:	Freiraumplanung Stoeckl		
lfd. Nummer:	**2010**	Fläche: in m²	**228**	Länge in m:	**57**
Bestandestyp:	**0304**	**Sukzessionsfläche in ehemaligen Intensivgebieten**			
Charakteristik:					
		Bearbeiter:	Freiraumplanung Stoeckl		
lfd. Nummer:	**2011**	Fläche: in m²	**209**	Länge in m:	**19**
Bestandestyp:	**0204**	**Streuobstbestand (Streuobstwiese/-weide, Obstbaumreihen)**			
Charakteristik:					
		Bearbeiter:	Freiraumplanung Stoeckl		
lfd. Nummer:	**2012**	Fläche: in m²	**3443**	Länge in m:	**313**
Bestandestyp:	**0204**	**Streuobstbestand (Streuobstwiese/-weide, Obstbaumreihen)**			
Charakteristik:					
		Bearbeiter:	Freiraumplanung Stoeckl		
lfd. Nummer:	**2013**	Fläche: in m²	**704**	Länge in m:	**64**
Bestandestyp:	**0204**	**Streuobstbestand (Streuobstwiese/-weide, Obstbaumreihen)**			
Charakteristik:					
		Bearbeiter:	Freiraumplanung Stoeckl		
lfd. Nummer:	**2014**	Fläche: in m²	**333**	Länge in m:	**74**
Bestandestyp:	**0203**	**Heckenzug**			
Charakteristik:					
		Bearbeiter:	Freiraumplanung Stoeckl		
lfd. Nummer:	**2015**	Fläche: in m²	**408**	Länge in m:	**68**
Bestandestyp:	**0204**	**Streuobstbestand (Streuobstwiese/-weide, Obstbaumreihen)**			
Charakteristik:					
		Bearbeiter:	Freiraumplanung Stoeckl		
lfd. Nummer:	**2016**	Fläche: in m²	**30**	Länge in m:	**15**
Bestandestyp:	**0204**	**Streuobstbestand (Streuobstwiese/-weide, Obstbaumreihen)**			
Charakteristik:					
		Bearbeiter:	Freiraumplanung Stoeckl		
lfd. Nummer:	**2017**	Fläche: in m²	**117**	Länge in m:	**26**
Bestandestyp:	**0206**	**Baumreihe, Allee**			
Charakteristik:					
		Bearbeiter:	Freiraumplanung Stoeckl		
lfd. Nummer:	**2018**	Fläche: in m²	**119**	Länge in m:	**34**
Bestandestyp:	**0204**	**Streuobstbestand (Streuobstwiese/-weide, Obstbaumreihen)**			
Charakteristik:					
		Bearbeiter:	Freiraumplanung Stoeckl		

lfd. Nummer:	**2019**	Fläche: in m²	**58**	Länge in m:	**29**
Bestandestyp:	**0204**	**Streuobstbestand (Streuobstwiese/-weide, Obstbaumreihen)**			
Charakteristik:					
		Bearbeiter:	Freiraumplanung Stoeckl		

lfd. Nummer:	**2020**	Fläche: in m²	**400**	Länge in m:	**40**
Bestandestyp:	**0204**	**Streuobstbestand (Streuobstwiese/-weide, Obstbaumreihen)**			
Charakteristik:					
		Bearbeiter:	Freiraumplanung Stoeckl		

lfd. Nummer:	**2021**	Fläche: in m²	**77**	Länge in m:	**11**
Bestandestyp:	**0204**	**Streuobstbestand (Streuobstwiese/-weide, Obstbaumreihen)**			
Charakteristik:					
		Bearbeiter:	Freiraumplanung Stoeckl		

lfd. Nummer:	**2022**	Fläche: in m²	**2068**	Länge in m:	**188**
Bestandestyp:	**0204**	**Streuobstbestand (Streuobstwiese/-weide, Obstbaumreihen)**			
Charakteristik:					
		Bearbeiter:	Freiraumplanung Stoeckl		

lfd. Nummer:	**2023**	Fläche: in m²	**248**	Länge in m:	**31**
Bestandestyp:	**0204**	**Streuobstbestand (Streuobstwiese/-weide, Obstbaumreihen)**			
Charakteristik:					
		Bearbeiter:	Freiraumplanung Stoeckl		

lfd. Nummer:	**2024**	Fläche: in m²	**345**	Länge in m:	**46**
Bestandestyp:	**0204**	**Streuobstbestand (Streuobstwiese/-weide, Obstbaumreihen)**			
Charakteristik:					
		Bearbeiter:	Freiraumplanung Stoeckl		

lfd. Nummer:	**2025**	Fläche: in m²	**680**	Länge in m:	**272**
Bestandestyp:	**0203**	**Heckenzug**			
Charakteristik:					
		Bearbeiter:	Freiraumplanung Stoeckl		

lfd. Nummer:	**2026**	Fläche: in m²	**92**	Länge in m:	**46**
Bestandestyp:	**0203**	**Heckenzug**			
Charakteristik:					
		Bearbeiter:	Freiraumplanung Stoeckl		

lfd. Nummer:	**2027**	Fläche: in m²	**290**	Länge in m:	**145**
Bestandestyp:	**0203**	**Heckenzug**			
Charakteristik:					
		Bearbeiter:	Freiraumplanung Stoeckl		

lfd. Nummer:	**2028**	Fläche: in m²	**816**	Länge in m:	**272**
Bestandestyp:	**0203**	**Heckenzug**			
Charakteristik:					
		Bearbeiter:	Freiraumplanung Stoeckl		

lfd. Nummer:	**2029**	Fläche: in m²	**164**	Länge in m:	**109**
Bestandestyp:	**030802**	**Mesophile, "bunte" Fettwiese und die meisten Magerrasen, -weiden**			
Charakteristik:	gemäht, mit Flockenblume, Ackerwitwenblume, Glatthafer, Goldhafer, Rotklee, Schafgarbe, Löwenzahn; eher nährstoffreich				
		Bearbeiter:	Freiraumplanung Stoeckl		

lfd. Nummer:	**2030**	Fläche: in m²	**380**	Länge in m:	**95**
Bestandestyp:	**0204**	**Streuobstbestand (Streuobstwiese/-weide, Obstbaumreihen)**			
Charakteristik:					
		Bearbeiter:	Freiraumplanung Stoeckl		

lfd. Nummer:	**2031**	Fläche: in m²	**323**	Länge in m:	**38**
Bestandestyp:	**0204 Streuobstbestand (Streuobstwiese/-weide, Obstbaumreihen)**				
Charakteristik:					
		Bearbeiter:	Freiraumplanung Stoeckl		
lfd. Nummer:	**2032**	Fläche: in m²	**444**	Länge in m:	**37**
Bestandestyp:	**0204 Streuobstbestand (Streuobstwiese/-weide, Obstbaumreihen)**				
Charakteristik:					
		Bearbeiter:	Freiraumplanung Stoeckl		
lfd. Nummer:	**2033**	Fläche: in m²	**377**	Länge in m:	**58**
Bestandestyp:	**0204 Streuobstbestand (Streuobstwiese/-weide, Obstbaumreihen)**				
Charakteristik:					
		Bearbeiter:	Freiraumplanung Stoeckl		
lfd. Nummer:	**2034**	Fläche: in m²	**308**	Länge in m:	**41**
Bestandestyp:	**0204 Streuobstbestand (Streuobstwiese/-weide, Obstbaumreihen)**				
Charakteristik:					
		Bearbeiter:	Freiraumplanung Stoeckl		
lfd. Nummer:	**2035**	Fläche: in m²	**255**	Länge in m:	**30**
Bestandestyp:	**0204 Streuobstbestand (Streuobstwiese/-weide, Obstbaumreihen)**				
Charakteristik:					
		Bearbeiter:	Freiraumplanung Stoeckl		
lfd. Nummer:	**2036**	Fläche: in m²	**316**	Länge in m:	**79**
Bestandestyp:	**0203 Heckenzug**				
Charakteristik:					
		Bearbeiter:	Freiraumplanung Stoeckl		
lfd. Nummer:	**2037**	Fläche: in m²	**248**	Länge in m:	**62**
Bestandestyp:	**0203 Heckenzug**				
Charakteristik:					
		Bearbeiter:	Freiraumplanung Stoeckl		
lfd. Nummer:	**2038**	Fläche: in m²	**1089**	Länge in m:	**311**
Bestandestyp:	**0203 Heckenzug**				
Charakteristik:					
		Bearbeiter:	Freiraumplanung Stoeckl		
lfd. Nummer:	**2039**	Fläche: in m²	**1517**	Länge in m:	**337**
Bestandestyp:	**0203 Heckenzug**				
Charakteristik:					
		Bearbeiter:	Freiraumplanung Stoeckl		
lfd. Nummer:	**2040**	Fläche: in m²	**509**	Länge in m:	**113**
Bestandestyp:	**0206 Baumreihe, Allee**				
Charakteristik:					
		Bearbeiter:	Freiraumplanung Stoeckl		
lfd. Nummer:	**2041**	Fläche: in m²	**332**	Länge in m:	**83**
Bestandestyp:	**0203 Heckenzug**				
Charakteristik:					
		Bearbeiter:	Freiraumplanung Stoeckl		
lfd. Nummer:	**2042**	Fläche: in m²	**240**	Länge in m:	**30**
Bestandestyp:	**0204 Streuobstbestand (Streuobstwiese/-weide, Obstbaumreihen)**				
Charakteristik:					
		Bearbeiter:	Freiraumplanung Stoeckl		

lfd. Nummer:	**2043**	Fläche: in m²	**396**	Länge in m:	**44**
Bestandestyp:	**0204**	**Streuobstbestand (Streuobstwiese/-weide, Obstbaumreihen)**			
Charakteristik:					
		Bearbeiter:	Freiraumplanung Stoeckl		
lfd. Nummer:	**2044**	Fläche: in m²	**84**	Länge in m:	**12**
Bestandestyp:	**0204**	**Streuobstbestand (Streuobstwiese/-weide, Obstbaumreihen)**			
Charakteristik:					
		Bearbeiter:	Freiraumplanung Stoeckl		
lfd. Nummer:	**2045**	Fläche: in m²	**396**	Länge in m:	**36**
Bestandestyp:	**0204**	**Streuobstbestand (Streuobstwiese/-weide, Obstbaumreihen)**			
Charakteristik:					
		Bearbeiter:	Freiraumplanung Stoeckl		
lfd. Nummer:	**2046**	Fläche: in m²	**200**	Länge in m:	**20**
Bestandestyp:	**0204**	**Streuobstbestand (Streuobstwiese/-weide, Obstbaumreihen)**			
Charakteristik:					
		Bearbeiter:	Freiraumplanung Stoeckl		
lfd. Nummer:	**2047**	Fläche: in m²	**45**	Länge in m:	**15**
Bestandestyp:	**0203**	**Heckenzug**			
Charakteristik:					
		Bearbeiter:	Freiraumplanung Stoeckl		
lfd. Nummer:	**2048**	Fläche: in m²	**275**	Länge in m:	**50**
Bestandestyp:	**0204**	**Streuobstbestand (Streuobstwiese/-weide, Obstbaumreihen)**			
Charakteristik:					
		Bearbeiter:	Freiraumplanung Stoeckl		
lfd. Nummer:	**2049**	Fläche: in m²	**96**	Länge in m:	**32**
Bestandestyp:	**0204**	**Streuobstbestand (Streuobstwiese/-weide, Obstbaumreihen)**			
Charakteristik:					
		Bearbeiter:	Freiraumplanung Stoeckl		
lfd. Nummer:	**2050**	Fläche: in m²	**76**	Länge in m:	**19**
Bestandestyp:	**0204**	**Streuobstbestand (Streuobstwiese/-weide, Obstbaumreihen)**			
Charakteristik:					
		Bearbeiter:	Freiraumplanung Stoeckl		
lfd. Nummer:	**2051**	Fläche: in m²	**263**	Länge in m:	**35**
Bestandestyp:	**0204**	**Streuobstbestand (Streuobstwiese/-weide, Obstbaumreihen)**			
Charakteristik:					
		Bearbeiter:	Freiraumplanung Stoeckl		
lfd. Nummer:	**2052**	Fläche: in m²	**102**	Länge in m:	**17**
Bestandestyp:	**0204**	**Streuobstbestand (Streuobstwiese/-weide, Obstbaumreihen)**			
Charakteristik:					
		Bearbeiter:	Freiraumplanung Stoeckl		
lfd. Nummer:	**2053**	Fläche: in m²	**76**	Länge in m:	**19**
Bestandestyp:	**0204**	**Streuobstbestand (Streuobstwiese/-weide, Obstbaumreihen)**			
Charakteristik:					
		Bearbeiter:	Freiraumplanung Stoeckl		
lfd. Nummer:	**2054**	Fläche: in m²	**163**	Länge in m:	**25**
Bestandestyp:	**0204**	**Streuobstbestand (Streuobstwiese/-weide, Obstbaumreihen)**			
Charakteristik:					
		Bearbeiter:	Freiraumplanung Stoeckl		

lfd. Nummer:	**2055**	Fläche: in m²	**354**	Länge in m:	**59**
Bestandestyp:	**0204**	**Streuobstbestand (Streuobstwiese/-weide, Obstbaumreihen)**			
Charakteristik:					
		Bearbeiter:	Freiraumplanung Stoeckl		
lfd. Nummer:	**2056**	Fläche: in m²	**143**	Länge in m:	**22**
Bestandestyp:	**0204**	**Streuobstbestand (Streuobstwiese/-weide, Obstbaumreihen)**			
Charakteristik:					
		Bearbeiter:	Freiraumplanung Stoeckl		
lfd. Nummer:	**2057**	Fläche: in m²	**162**	Länge in m:	**18**
Bestandestyp:	**0204**	**Streuobstbestand (Streuobstwiese/-weide, Obstbaumreihen)**			
Charakteristik:					
		Bearbeiter:	Freiraumplanung Stoeckl		
lfd. Nummer:	**2058**	Fläche: in m²	**593**	Länge in m:	**79**
Bestandestyp:	**0204**	**Streuobstbestand (Streuobstwiese/-weide, Obstbaumreihen)**			
Charakteristik:					
		Bearbeiter:	Freiraumplanung Stoeckl		
lfd. Nummer:	**2059**	Fläche: in m²	**263**	Länge in m:	**35**
Bestandestyp:	**0204**	**Streuobstbestand (Streuobstwiese/-weide, Obstbaumreihen)**			
Charakteristik:					
		Bearbeiter:	Freiraumplanung Stoeckl		
lfd. Nummer:	**2060**	Fläche: in m²	**1089**	Länge in m:	**99**
Bestandestyp:	**0204**	**Streuobstbestand (Streuobstwiese/-weide, Obstbaumreihen)**			
Charakteristik:					
		Bearbeiter:	Freiraumplanung Stoeckl		
lfd. Nummer:	**2061**	Fläche: in m²	**282**	Länge in m:	**94**
Bestandestyp:	**0203**	**Heckenzug**			
Charakteristik:					
		Bearbeiter:	Freiraumplanung Stoeckl		
lfd. Nummer:	**2062**	Fläche: in m²	**201**	Länge in m:	**67**
Bestandestyp:	**0203**	**Heckenzug**			
Charakteristik:					
		Bearbeiter:	Freiraumplanung Stoeckl		
lfd. Nummer:	**2063**	Fläche: in m²	**52**	Länge in m:	**13**
Bestandestyp:	**0203**	**Heckenzug**			
Charakteristik:					
		Bearbeiter:	Freiraumplanung Stoeckl		
lfd. Nummer:	**2064**	Fläche: in m²	**2233**	Länge in m:	**406**
Bestandestyp:	**0203**	**Heckenzug**			
Charakteristik:					
		Bearbeiter:	Freiraumplanung Stoeckl		
lfd. Nummer:	**2065**	Fläche: in m²	**2001**	Länge in m:	**667**
Bestandestyp:	**0203**	**Heckenzug**			
Charakteristik:					
		Bearbeiter:	Freiraumplanung Stoeckl		
lfd. Nummer:	**2066**	Fläche: in m²	**173**	Länge in m:	**23**
Bestandestyp:	**0204**	**Streuobstbestand (Streuobstwiese/-weide, Obstbaumreihen)**			
Charakteristik:					
		Bearbeiter:	Freiraumplanung Stoeckl		

lfd. Nummer: **2067** Fläche: in m² **174** Länge in m: **29**
Bestandestyp: **0204 Streuobstbestand (Streuobstwiese/-weide, Obstbaumreihen)**
Charakteristik:
Bearbeiter: Freiraumplanung Stoeckl

lfd. Nummer: **2068** Fläche: in m² **194** Länge in m: **43**
Bestandestyp: **0206 Baumreihe, Allee**
Charakteristik:
Bearbeiter: Freiraumplanung Stoeckl

lfd. Nummer: **2069** Fläche: in m² **105** Länge in m: **35**
Bestandestyp: **0206 Baumreihe, Allee**
Charakteristik:
Bearbeiter: Freiraumplanung Stoeckl

lfd. Nummer: **2070** Fläche: in m² **72** Länge in m: **24**
Bestandestyp: **0206 Baumreihe, Allee**
Charakteristik:
Bearbeiter: Freiraumplanung Stoeckl

lfd. Nummer: **2071** Fläche: in m² **205** Länge in m: **82**
Bestandestyp: **0203 Heckenzug**
Charakteristik:
Bearbeiter: Freiraumplanung Stoeckl

lfd. Nummer: **2072** Fläche: in m² **720** Länge in m: **288**
Bestandestyp: **0203 Heckenzug**
Charakteristik:
Bearbeiter: Freiraumplanung Stoeckl

lfd. Nummer: **2073** Fläche: in m² **422** Länge in m: **211**
Bestandestyp: **0203 Heckenzug**
Charakteristik:
Bearbeiter: Freiraumplanung Stoeckl

lfd. Nummer: **2074** Fläche: in m² **901** Länge in m: **106**
Bestandestyp: **0204 Streuobstbestand (Streuobstwiese/-weide, Obstbaumreihen)**
Charakteristik:
Bearbeiter: Freiraumplanung Stoeckl

lfd. Nummer: **2075** Fläche: in m² **149** Länge in m: **99**
Bestandestyp: **0304 Sukzessionsfläche in ehemaligen Intensivgebieten**
Charakteristik:
Bearbeiter: Freiraumplanung Stoeckl

lfd. Nummer: **2076** Fläche: in m² **133** Länge in m: **14**
Bestandestyp: **0204 Streuobstbestand (Streuobstwiese/-weide, Obstbaumreihen)**
Charakteristik:
Bearbeiter: Freiraumplanung Stoeckl

lfd. Nummer: **2077** Fläche: in m² **336** Länge in m: **48**
Bestandestyp: **0204 Streuobstbestand (Streuobstwiese/-weide, Obstbaumreihen)**
Charakteristik:
Bearbeiter: Freiraumplanung Stoeckl

lfd. Nummer: **2078** Fläche: in m² **428** Länge in m: **107**
Bestandestyp: **0202 Uferbegleitgehölz**
Charakteristik: 3m breit; Baum/Strauchschicht 7m hoch: Traubenkirsche, Esche
Bearbeiter: Freiraumplanung Stoeckl

lfd. Nummer: **2079** Fläche: in m² **287** Länge in m: **41**
Bestandestyp: **0204 Streuobstbestand (Streuobstwiese/-weide, Obstbaumreihen)**
Charakteristik:
Bearbeiter: Freiraumplanung Stoeckl

lfd. Nummer: **2080** Fläche: in m² **761** Länge in m: **117**
Bestandestyp: **0204 Streuobstbestand (Streuobstwiese/-weide, Obstbaumreihen)**
Charakteristik:
Bearbeiter: Freiraumplanung Stoeckl

lfd. Nummer: **2081** Fläche: in m² **501** Länge in m: **77**
Bestandestyp: **0204 Streuobstbestand (Streuobstwiese/-weide, Obstbaumreihen)**
Charakteristik:
Bearbeiter: Freiraumplanung Stoeckl

lfd. Nummer: **2082** Fläche: in m² **477** Länge in m: **53**
Bestandestyp: **0204 Streuobstbestand (Streuobstwiese/-weide, Obstbaumreihen)**
Charakteristik:
Bearbeiter: Freiraumplanung Stoeckl

lfd. Nummer: **2083** Fläche: in m² **235** Länge in m: **47**
Bestandestyp: **0204 Streuobstbestand (Streuobstwiese/-weide, Obstbaumreihen)**
Charakteristik:
Bearbeiter: Freiraumplanung Stoeckl

lfd. Nummer: **2084** Fläche: in m² **162** Länge in m: **54**
Bestandestyp: **0202 Uferbegleitgehölz**
Charakteristik: nur auf Nordseite des Gewässers, 3m breit; Baumschicht 6m hoch: Schwarzerle; Krautschicht: Rohrglanzgras, Brennessel, Mädesüß
Bearbeiter: Freiraumplanung Stoeckl

lfd. Nummer: **2085** Fläche: in m² **351** Länge in m: **27**
Bestandestyp: **0204 Streuobstbestand (Streuobstwiese/-weide, Obstbaumreihen)**
Charakteristik:
Bearbeiter: Freiraumplanung Stoeckl

lfd. Nummer: **2086** Fläche: in m² **96** Länge in m: **12**
Bestandestyp: **0204 Streuobstbestand (Streuobstwiese/-weide, Obstbaumreihen)**
Charakteristik:
Bearbeiter: Freiraumplanung Stoeckl

lfd. Nummer: **2087** Fläche: in m² **310** Länge in m: **31**
Bestandestyp: **0204 Streuobstbestand (Streuobstwiese/-weide, Obstbaumreihen)**
Charakteristik:
Bearbeiter: Freiraumplanung Stoeckl

lfd. Nummer: **2088** Fläche: in m² **165** Länge in m: **15**
Bestandestyp: **0204 Streuobstbestand (Streuobstwiese/-weide, Obstbaumreihen)**
Charakteristik:
Bearbeiter: Freiraumplanung Stoeckl

lfd. Nummer: **2089** Fläche: in m² **108** Länge in m: **12**
Bestandestyp: **0204 Streuobstbestand (Streuobstwiese/-weide, Obstbaumreihen)**
Charakteristik:
Bearbeiter: Freiraumplanung Stoeckl

lfd. Nummer: **2090** Fläche: in m² **96** Länge in m: **12**
Bestandestyp: **0204 Streuobstbestand (Streuobstwiese/-weide, Obstbaumreihen)**
Charakteristik:
Bearbeiter: Freiraumplanung Stoeckl

lfd. Nummer:	**2091**	Fläche: in m²	**198**	Länge in m:	**18**
Bestandestyp:	**0204**	**Streuobstbestand (Streuobstwiese/-weide, Obstbaumreihen)**			
Charakteristik:					
		Bearbeiter:	Freiraumplanung Stoeckl		
lfd. Nummer:	**2092**	Fläche: in m²	**630**	Länge in m:	**63**
Bestandestyp:	**0204**	**Streuobstbestand (Streuobstwiese/-weide, Obstbaumreihen)**			
Charakteristik:					
		Bearbeiter:	Freiraumplanung Stoeckl		
lfd. Nummer:	**2093**	Fläche: in m²	**113**	Länge in m:	**15**
Bestandestyp:	**0204**	**Streuobstbestand (Streuobstwiese/-weide, Obstbaumreihen)**			
Charakteristik:					
		Bearbeiter:	Freiraumplanung Stoeckl		
lfd. Nummer:	**2094**	Fläche: in m²	**181**	Länge in m:	**19**
Bestandestyp:	**0204**	**Streuobstbestand (Streuobstwiese/-weide, Obstbaumreihen)**			
Charakteristik:					
		Bearbeiter:	Freiraumplanung Stoeckl		
lfd. Nummer:	**2095**	Fläche: in m²	**102**	Länge in m:	**17**
Bestandestyp:	**0204**	**Streuobstbestand (Streuobstwiese/-weide, Obstbaumreihen)**			
Charakteristik:					
		Bearbeiter:	Freiraumplanung Stoeckl		
lfd. Nummer:	**2096**	Fläche: in m²	**141**	Länge in m:	**47**
Bestandestyp:	**0203**	**Heckenzug**			
Charakteristik:					
		Bearbeiter:	Freiraumplanung Stoeckl		
lfd. Nummer:	**2097**	Fläche: in m²	**121**	Länge in m:	**22**
Bestandestyp:	**0204**	**Streuobstbestand (Streuobstwiese/-weide, Obstbaumreihen)**			
Charakteristik:					
		Bearbeiter:	Freiraumplanung Stoeckl		
lfd. Nummer:	**2098**	Fläche: in m²	**188**	Länge in m:	**47**
Bestandestyp:	**0204**	**Streuobstbestand (Streuobstwiese/-weide, Obstbaumreihen)**			
Charakteristik:					
		Bearbeiter:	Freiraumplanung Stoeckl		
lfd. Nummer:	**2099**	Fläche: in m²	**328**	Länge in m:	**41**
Bestandestyp:	**0204**	**Streuobstbestand (Streuobstwiese/-weide, Obstbaumreihen)**			
Charakteristik:					
		Bearbeiter:	Freiraumplanung Stoeckl		
lfd. Nummer:	**2100**	Fläche: in m²	**994**	Länge in m:	**71**
Bestandestyp:	**0204**	**Streuobstbestand (Streuobstwiese/-weide, Obstbaumreihen)**			
Charakteristik:					
		Bearbeiter:	Freiraumplanung Stoeckl		
lfd. Nummer:	**2101**	Fläche: in m²	**510**	Länge in m:	**51**
Bestandestyp:	**0204**	**Streuobstbestand (Streuobstwiese/-weide, Obstbaumreihen)**			
Charakteristik:					
		Bearbeiter:	Freiraumplanung Stoeckl		
lfd. Nummer:	**2102**	Fläche: in m²	**1547**	Länge in m:	**221**
Bestandestyp:	**0203**	**Heckenzug**			
Charakteristik:					
		Bearbeiter:	Freiraumplanung Stoeckl		

lfd. Nummer:	**2103**	Fläche: in m²	**420**	Länge in m:	**84**
Bestandestyp:	**0203 Heckenzug**				
Charakteristik:					
		Bearbeiter:	Freiraumplanung Stoeckl		

lfd. Nummer:	**2104**	Fläche: in m²	**423**	Länge in m:	**141**
Bestandestyp:	**0203 Heckenzug**				
Charakteristik:					
		Bearbeiter:	Freiraumplanung Stoeckl		

lfd. Nummer:	**2105**	Fläche: in m²	**312**	Länge in m:	**26**
Bestandestyp:	**0206 Baumreihe, Allee**				
Charakteristik:					
		Bearbeiter:	Freiraumplanung Stoeckl		

lfd. Nummer:	**2106**	Fläche: in m²	**288**	Länge in m:	**32**
Bestandestyp:	**0204 Streuobstbestand (Streuobstwiese/-weide, Obstbaumreihen)**				
Charakteristik:					
		Bearbeiter:	Freiraumplanung Stoeckl		

lfd. Nummer:	**2107**	Fläche: in m²	**225**	Länge in m:	**15**
Bestandestyp:	**0204 Streuobstbestand (Streuobstwiese/-weide, Obstbaumreihen)**				
Charakteristik:					
		Bearbeiter:	Freiraumplanung Stoeckl		

lfd. Nummer:	**2108**	Fläche: in m²	**488**	Länge in m:	**75**
Bestandestyp:	**0203 Heckenzug**				
Charakteristik:					
		Bearbeiter:	Freiraumplanung Stoeckl		

lfd. Nummer:	**2109**	Fläche: in m²	**72**	Länge in m:	**11**
Bestandestyp:	**0204 Streuobstbestand (Streuobstwiese/-weide, Obstbaumreihen)**				
Charakteristik:					
		Bearbeiter:	Freiraumplanung Stoeckl		

lfd. Nummer:	**2110**	Fläche: in m²	**336**	Länge in m:	**42**
Bestandestyp:	**0204 Streuobstbestand (Streuobstwiese/-weide, Obstbaumreihen)**				
Charakteristik:					
		Bearbeiter:	Freiraumplanung Stoeckl		

lfd. Nummer:	**2111**	Fläche: in m²	**396**	Länge in m:	**88**
Bestandestyp:	**0203 Heckenzug**				
Charakteristik:					
		Bearbeiter:	Freiraumplanung Stoeckl		

lfd. Nummer:	**2112**	Fläche: in m²	**135**	Länge in m:	**15**
Bestandestyp:	**0204 Streuobstbestand (Streuobstwiese/-weide, Obstbaumreihen)**				
Charakteristik:					
		Bearbeiter:	Freiraumplanung Stoeckl		

lfd. Nummer:	**2113**	Fläche: in m²	**91**	Länge in m:	**26**
Bestandestyp:	**0204 Streuobstbestand (Streuobstwiese/-weide, Obstbaumreihen)**				
Charakteristik:					
		Bearbeiter:	Freiraumplanung Stoeckl		

lfd. Nummer:	**2114**	Fläche: in m²	**135**	Länge in m:	**18**
Bestandestyp:	**0204 Streuobstbestand (Streuobstwiese/-weide, Obstbaumreihen)**				
Charakteristik:					
		Bearbeiter:	Freiraumplanung Stoeckl		

lfd. Nummer:	**2115**	Fläche: in m²	**924**	Länge in m:	**84**
Bestandestyp:	**0204**	**Streuobstbestand (Streuobstwiese/-weide, Obstbaumreihen)**			
Charakteristik:					
		Bearbeiter:	Freiraumplanung Stoeckl		
lfd. Nummer:	**2116**	Fläche: in m²	**345**	Länge in m:	**46**
Bestandestyp:	**0204**	**Streuobstbestand (Streuobstwiese/-weide, Obstbaumreihen)**			
Charakteristik:					
		Bearbeiter:	Freiraumplanung Stoeckl		
lfd. Nummer:	**2117**	Fläche: in m²	**91**	Länge in m:	**14**
Bestandestyp:	**0204**	**Streuobstbestand (Streuobstwiese/-weide, Obstbaumreihen)**			
Charakteristik:					
		Bearbeiter:	Freiraumplanung Stoeckl		
lfd. Nummer:	**2118**	Fläche: in m²	**130**	Länge in m:	**13**
Bestandestyp:	**0204**	**Streuobstbestand (Streuobstwiese/-weide, Obstbaumreihen)**			
Charakteristik:					
		Bearbeiter:	Freiraumplanung Stoeckl		
lfd. Nummer:	**2119**	Fläche: in m²	**84**	Länge in m:	**12**
Bestandestyp:	**0204**	**Streuobstbestand (Streuobstwiese/-weide, Obstbaumreihen)**			
Charakteristik:					
		Bearbeiter:	Freiraumplanung Stoeckl		
lfd. Nummer:	**2120**	Fläche: in m²	**63**	Länge in m:	**9**
Bestandestyp:	**0204**	**Streuobstbestand (Streuobstwiese/-weide, Obstbaumreihen)**			
Charakteristik:					
		Bearbeiter:	Freiraumplanung Stoeckl		
lfd. Nummer:	**2121**	Fläche: in m²	**242**	Länge in m:	**44**
Bestandestyp:	**0204**	**Streuobstbestand (Streuobstwiese/-weide, Obstbaumreihen)**			
Charakteristik:					
		Bearbeiter:	Freiraumplanung Stoeckl		
lfd. Nummer:	**2122**	Fläche: in m²	**380**	Länge in m:	**76**
Bestandestyp:	**0204**	**Streuobstbestand (Streuobstwiese/-weide, Obstbaumreihen)**			
Charakteristik:					
		Bearbeiter:	Freiraumplanung Stoeckl		
lfd. Nummer:	**2123**	Fläche: in m²	**324**	Länge in m:	**72**
Bestandestyp:	**0204**	**Streuobstbestand (Streuobstwiese/-weide, Obstbaumreihen)**			
Charakteristik:					
		Bearbeiter:	Freiraumplanung Stoeckl		
lfd. Nummer:	**2124**	Fläche: in m²	**1334**	Länge in m:	**116**
Bestandestyp:	**0204**	**Streuobstbestand (Streuobstwiese/-weide, Obstbaumreihen)**			
Charakteristik:					
		Bearbeiter:	Freiraumplanung Stoeckl		
lfd. Nummer:	**2125**	Fläche: in m²	**210**	Länge in m:	**30**
Bestandestyp:	**0204**	**Streuobstbestand (Streuobstwiese/-weide, Obstbaumreihen)**			
Charakteristik:					
		Bearbeiter:	Freiraumplanung Stoeckl		
lfd. Nummer:	**2126**	Fläche: in m²	**179**	Länge in m:	**17**
Bestandestyp:	**0204**	**Streuobstbestand (Streuobstwiese/-weide, Obstbaumreihen)**			
Charakteristik:					
		Bearbeiter:	Freiraumplanung Stoeckl		

lfd. Nummer:	**2127**	Fläche: in m²	**91**	Länge in m:	**13**
Bestandestyp:	**0204**	**Streuobstbestand (Streuobstwiese/-weide, Obstbaumreihen)**			
Charakteristik:					
		Bearbeiter:	Freiraumplanung Stoeckl		
lfd. Nummer:	**2128**	Fläche: in m²	**120**	Länge in m:	**16**
Bestandestyp:	**0204**	**Streuobstbestand (Streuobstwiese/-weide, Obstbaumreihen)**			
Charakteristik:					
		Bearbeiter:	Freiraumplanung Stoeckl		
lfd. Nummer:	**2129**	Fläche: in m²	**117**	Länge in m:	**13**
Bestandestyp:	**0204**	**Streuobstbestand (Streuobstwiese/-weide, Obstbaumreihen)**			
Charakteristik:					
		Bearbeiter:	Freiraumplanung Stoeckl		
lfd. Nummer:	**2130**	Fläche: in m²	**544**	Länge in m:	**64**
Bestandestyp:	**0204**	**Streuobstbestand (Streuobstwiese/-weide, Obstbaumreihen)**			
Charakteristik:					
		Bearbeiter:	Freiraumplanung Stoeckl		
lfd. Nummer:	**2131**	Fläche: in m²	**192**	Länge in m:	**24**
Bestandestyp:	**0204**	**Streuobstbestand (Streuobstwiese/-weide, Obstbaumreihen)**			
Charakteristik:					
		Bearbeiter:	Freiraumplanung Stoeckl		
lfd. Nummer:	**2132**	Fläche: in m²	**1600**	Länge in m:	**160**
Bestandestyp:	**0204**	**Streuobstbestand (Streuobstwiese/-weide, Obstbaumreihen)**			
Charakteristik:					
		Bearbeiter:	Freiraumplanung Stoeckl		
lfd. Nummer:	**2133**	Fläche: in m²	**776**	Länge in m:	**97**
Bestandestyp:	**0204**	**Streuobstbestand (Streuobstwiese/-weide, Obstbaumreihen)**			
Charakteristik:					
		Bearbeiter:	Freiraumplanung Stoeckl		
lfd. Nummer:	**2134**	Fläche: in m²	**111**	Länge in m:	**37**
Bestandestyp:	**0304**	**Sukzessionsfläche in ehemaligen Intensivgebieten**			
Charakteristik:					
		Bearbeiter:	Freiraumplanung Stoeckl		
lfd. Nummer:	**2135**	Fläche: in m²	**298**	Länge in m:	**35**
Bestandestyp:	**0204**	**Streuobstbestand (Streuobstwiese/-weide, Obstbaumreihen)**			
Charakteristik:					
		Bearbeiter:	Freiraumplanung Stoeckl		
lfd. Nummer:	**2136**	Fläche: in m²	**416**	Länge in m:	**52**
Bestandestyp:	**0204**	**Streuobstbestand (Streuobstwiese/-weide, Obstbaumreihen)**			
Charakteristik:					
		Bearbeiter:	Freiraumplanung Stoeckl		
lfd. Nummer:	**2137**	Fläche: in m²	**977**	Länge in m:	**63**
Bestandestyp:	**0204**	**Streuobstbestand (Streuobstwiese/-weide, Obstbaumreihen)**			
Charakteristik:					
		Bearbeiter:	Freiraumplanung Stoeckl		
lfd. Nummer:	**2138**	Fläche: in m²	**209**	Länge in m:	**38**
Bestandestyp:	**0204**	**Streuobstbestand (Streuobstwiese/-weide, Obstbaumreihen)**			
Charakteristik:					
		Bearbeiter:	Freiraumplanung Stoeckl		

lfd. Nummer:	**2139**	Fläche: in m²	**112**	Länge in m:	**14**
Bestandestyp:	**0204**	**Streuobstbestand (Streuobstwiese/-weide, Obstbaumreihen)**			
Charakteristik:					
		Bearbeiter:	Freiraumplanung Stoeckl		
lfd. Nummer:	**2140**	Fläche: in m²	**2867**	Länge in m:	**273**
Bestandestyp:	**0204**	**Streuobstbestand (Streuobstwiese/-weide, Obstbaumreihen)**			
Charakteristik:					
		Bearbeiter:	Freiraumplanung Stoeckl		
lfd. Nummer:	**2141**	Fläche: in m²	**1750**	Länge in m:	**175**
Bestandestyp:	**0204**	**Streuobstbestand (Streuobstwiese/-weide, Obstbaumreihen)**			
Charakteristik:					
		Bearbeiter:	Freiraumplanung Stoeckl		
lfd. Nummer:	**2142**	Fläche: in m²	**150**	Länge in m:	**30**
Bestandestyp:	**0204**	**Streuobstbestand (Streuobstwiese/-weide, Obstbaumreihen)**			
Charakteristik:					
		Bearbeiter:	Freiraumplanung Stoeckl		
lfd. Nummer:	**2143**	Fläche: in m²	**255**	Länge in m:	**85**
Bestandestyp:	**0204**	**Streuobstbestand (Streuobstwiese/-weide, Obstbaumreihen)**			
Charakteristik:					
		Bearbeiter:	Freiraumplanung Stoeckl		
lfd. Nummer:	**2144**	Fläche: in m²	**1248**	Länge in m:	**96**
Bestandestyp:	**0204**	**Streuobstbestand (Streuobstwiese/-weide, Obstbaumreihen)**			
Charakteristik:					
		Bearbeiter:	Freiraumplanung Stoeckl		
lfd. Nummer:	**2145**	Fläche: in m²	**255**	Länge in m:	**30**
Bestandestyp:	**0204**	**Streuobstbestand (Streuobstwiese/-weide, Obstbaumreihen)**			
Charakteristik:					
		Bearbeiter:	Freiraumplanung Stoeckl		
lfd. Nummer:	**2146**	Fläche: in m²	**347**	Länge in m:	**33**
Bestandestyp:	**0204**	**Streuobstbestand (Streuobstwiese/-weide, Obstbaumreihen)**			
Charakteristik:					
		Bearbeiter:	Freiraumplanung Stoeckl		
lfd. Nummer:	**2147**	Fläche: in m²	**503**	Länge in m:	**67**
Bestandestyp:	**0204**	**Streuobstbestand (Streuobstwiese/-weide, Obstbaumreihen)**			
Charakteristik:					
		Bearbeiter:	Freiraumplanung Stoeckl		
lfd. Nummer:	**2148**	Fläche: in m²	**124**	Länge in m:	**19**
Bestandestyp:	**0204**	**Streuobstbestand (Streuobstwiese/-weide, Obstbaumreihen)**			
Charakteristik:					
		Bearbeiter:	Freiraumplanung Stoeckl		
lfd. Nummer:	**2149**	Fläche: in m²	**420**	Länge in m:	**60**
Bestandestyp:	**0204**	**Streuobstbestand (Streuobstwiese/-weide, Obstbaumreihen)**			
Charakteristik:					
		Bearbeiter:	Freiraumplanung Stoeckl		
lfd. Nummer:	**2150**	Fläche: in m²	**131**	Länge in m:	**29**
Bestandestyp:	**0206**	**Baumreihe, Allee**			
Charakteristik:					
		Bearbeiter:	Freiraumplanung Stoeckl		

lfd. Nummer:	**2151**	Fläche: in m²	**1022**	Länge in m:	**146**
Bestandestyp:	**0204**	**Streuobstbestand (Streuobstwiese/-weide, Obstbaumreihen)**			
Charakteristik:					
		Bearbeiter:	Freiraumplanung Stoeckl		
lfd. Nummer:	**2152**	Fläche: in m²	**336**	Länge in m:	**56**
Bestandestyp:	**0204**	**Streuobstbestand (Streuobstwiese/-weide, Obstbaumreihen)**			
Charakteristik:					
		Bearbeiter:	Freiraumplanung Stoeckl		
lfd. Nummer:	**2153**	Fläche: in m²	**1630**	Länge in m:	**163**
Bestandestyp:	**0204**	**Streuobstbestand (Streuobstwiese/-weide, Obstbaumreihen)**			
Charakteristik:					
		Bearbeiter:	Freiraumplanung Stoeckl		
lfd. Nummer:	**2154**	Fläche: in m²	**112**	Länge in m:	**16**
Bestandestyp:	**0204**	**Streuobstbestand (Streuobstwiese/-weide, Obstbaumreihen)**			
Charakteristik:					
		Bearbeiter:	Freiraumplanung Stoeckl		
lfd. Nummer:	**2155**	Fläche: in m²	**776**	Länge in m:	**97**
Bestandestyp:	**0204**	**Streuobstbestand (Streuobstwiese/-weide, Obstbaumreihen)**			
Charakteristik:					
		Bearbeiter:	Freiraumplanung Stoeckl		
lfd. Nummer:	**2156**	Fläche: in m²	**765**	Länge in m:	**51**
Bestandestyp:	**0204**	**Streuobstbestand (Streuobstwiese/-weide, Obstbaumreihen)**			
Charakteristik:					
		Bearbeiter:	Freiraumplanung Stoeckl		
lfd. Nummer:	**2157**	Fläche: in m²	**173**	Länge in m:	**15**
Bestandestyp:	**0204**	**Streuobstbestand (Streuobstwiese/-weide, Obstbaumreihen)**			
Charakteristik:					
		Bearbeiter:	Freiraumplanung Stoeckl		
lfd. Nummer:	**2158**	Fläche: in m²	**60**	Länge in m:	**30**
Bestandestyp:	**0203**	**Heckenzug**			
Charakteristik:					
		Bearbeiter:	Freiraumplanung Stoeckl		
lfd. Nummer:	**2159**	Fläche: in m²	**128**	Länge in m:	**16**
Bestandestyp:	**0204**	**Streuobstbestand (Streuobstwiese/-weide, Obstbaumreihen)**			
Charakteristik:					
		Bearbeiter:	Freiraumplanung Stoeckl		
lfd. Nummer:	**2160**	Fläche: in m²	**290**	Länge in m:	**29**
Bestandestyp:	**0204**	**Streuobstbestand (Streuobstwiese/-weide, Obstbaumreihen)**			
Charakteristik:					
		Bearbeiter:	Freiraumplanung Stoeckl		
lfd. Nummer:	**2161**	Fläche: in m²	**430**	Länge in m:	**43**
Bestandestyp:	**0204**	**Streuobstbestand (Streuobstwiese/-weide, Obstbaumreihen)**			
Charakteristik:					
		Bearbeiter:	Freiraumplanung Stoeckl		
lfd. Nummer:	**2162**	Fläche: in m²	**1608**	Länge in m:	**268**
Bestandestyp:	**0203**	**Heckenzug**			
Charakteristik:					
		Bearbeiter:	Freiraumplanung Stoeckl		

lfd. Nummer:	**2163**	Fläche: in m²	**985**	Länge in m:	**179**
Bestandestyp:	**0203 Heckenzug**				
Charakteristik:					
		Bearbeiter:	Freiraumplanung Stoeckl		

lfd. Nummer:	**2164**	Fläche: in m²	**48**	Länge in m:	**16**
Bestandestyp:	**0203 Heckenzug**				
Charakteristik:					
		Bearbeiter:	Freiraumplanung Stoeckl		

lfd. Nummer:	**2165**	Fläche: in m²	**60**	Länge in m:	**20**
Bestandestyp:	**0203 Heckenzug**				
Charakteristik:					
		Bearbeiter:	Freiraumplanung Stoeckl		

lfd. Nummer:	**2166**	Fläche: in m²	**357**	Länge in m:	**31**
Bestandestyp:	**0204 Streuobstbestand (Streuobstwiese/-weide, Obstbaumreihen)**				
Charakteristik:					
		Bearbeiter:	Freiraumplanung Stoeckl		

lfd. Nummer:	**2167**	Fläche: in m²	**683**	Länge in m:	**91**
Bestandestyp:	**0204 Streuobstbestand (Streuobstwiese/-weide, Obstbaumreihen)**				
Charakteristik:					
		Bearbeiter:	Freiraumplanung Stoeckl		

lfd. Nummer:	**2168**	Fläche: in m²	**90**	Länge in m:	**15**
Bestandestyp:	**0204 Streuobstbestand (Streuobstwiese/-weide, Obstbaumreihen)**				
Charakteristik:					
		Bearbeiter:	Freiraumplanung Stoeckl		

lfd. Nummer:	**2169**	Fläche: in m²	**95**	Länge in m:	**19**
Bestandestyp:	**0204 Streuobstbestand (Streuobstwiese/-weide, Obstbaumreihen)**				
Charakteristik:					
		Bearbeiter:	Freiraumplanung Stoeckl		

lfd. Nummer:	**2170**	Fläche: in m²	**98**	Länge in m:	**14**
Bestandestyp:	**0204 Streuobstbestand (Streuobstwiese/-weide, Obstbaumreihen)**				
Charakteristik:					
		Bearbeiter:	Freiraumplanung Stoeckl		

lfd. Nummer:	**2171**	Fläche: in m²	**247**	Länge in m:	**26**
Bestandestyp:	**0204 Streuobstbestand (Streuobstwiese/-weide, Obstbaumreihen)**				
Charakteristik:					
		Bearbeiter:	Freiraumplanung Stoeckl		

lfd. Nummer:	**2172**	Fläche: in m²	**126**	Länge in m:	**14**
Bestandestyp:	**0204 Streuobstbestand (Streuobstwiese/-weide, Obstbaumreihen)**				
Charakteristik:					
		Bearbeiter:	Freiraumplanung Stoeckl		

lfd. Nummer:	**2173**	Fläche: in m²	**630**	Länge in m:	**60**
Bestandestyp:	**0204 Streuobstbestand (Streuobstwiese/-weide, Obstbaumreihen)**				
Charakteristik:					
		Bearbeiter:	Freiraumplanung Stoeckl		

lfd. Nummer:	**2174**	Fläche: in m²	**174**	Länge in m:	**58**
Bestandestyp:	**0204 Streuobstbestand (Streuobstwiese/-weide, Obstbaumreihen)**				
Charakteristik:					
		Bearbeiter:	Freiraumplanung Stoeckl		

lfd. Nummer:	**2175**	Fläche: in m²	**873**	Länge in m:	**97**
Bestandestyp:	**0204**	**Streuobstbestand (Streuobstwiese/-weide, Obstbaumreihen)**			
Charakteristik:					
		Bearbeiter:	Freiraumplanung Stoeckl		
lfd. Nummer:	**2176**	Fläche: in m²	**270**	Länge in m:	**27**
Bestandestyp:	**0204**	**Streuobstbestand (Streuobstwiese/-weide, Obstbaumreihen)**			
Charakteristik:					
		Bearbeiter:	Freiraumplanung Stoeckl		
lfd. Nummer:	**2177**	Fläche: in m²	**1232**	Länge in m:	**112**
Bestandestyp:	**0204**	**Streuobstbestand (Streuobstwiese/-weide, Obstbaumreihen)**			
Charakteristik:					
		Bearbeiter:	Freiraumplanung Stoeckl		
lfd. Nummer:	**2178**	Fläche: in m²	**392**	Länge in m:	**56**
Bestandestyp:	**0204**	**Streuobstbestand (Streuobstwiese/-weide, Obstbaumreihen)**			
Charakteristik:					
		Bearbeiter:	Freiraumplanung Stoeckl		
lfd. Nummer:	**2179**	Fläche: in m²	**567**	Länge in m:	**63**
Bestandestyp:	**0204**	**Streuobstbestand (Streuobstwiese/-weide, Obstbaumreihen)**			
Charakteristik:					
		Bearbeiter:	Freiraumplanung Stoeckl		
lfd. Nummer:	**2180**	Fläche: in m²	**850**	Länge in m:	**100**
Bestandestyp:	**0204**	**Streuobstbestand (Streuobstwiese/-weide, Obstbaumreihen)**			
Charakteristik:					
		Bearbeiter:	Freiraumplanung Stoeckl		
lfd. Nummer:	**2181**	Fläche: in m²	**144**	Länge in m:	**36**
Bestandestyp:	**0203**	**Heckenzug**			
Charakteristik:					
		Bearbeiter:	Freiraumplanung Stoeckl		
lfd. Nummer:	**2182**	Fläche: in m²	**114**	Länge in m:	**38**
Bestandestyp:	**0203**	**Heckenzug**			
Charakteristik:					
		Bearbeiter:	Freiraumplanung Stoeckl		
lfd. Nummer:	**2183**	Fläche: in m²	**220**	Länge in m:	**22**
Bestandestyp:	**0204**	**Streuobstbestand (Streuobstwiese/-weide, Obstbaumreihen)**			
Charakteristik:					
		Bearbeiter:	Freiraumplanung Stoeckl		
lfd. Nummer:	**2184**	Fläche: in m²	**963**	Länge in m:	**107**
Bestandestyp:	**0204**	**Streuobstbestand (Streuobstwiese/-weide, Obstbaumreihen)**			
Charakteristik:					
		Bearbeiter:	Freiraumplanung Stoeckl		
lfd. Nummer:	**2185**	Fläche: in m²	**758**	Länge in m:	**303**
Bestandestyp:	**0203**	**Heckenzug**			
Charakteristik:					
		Bearbeiter:	Freiraumplanung Stoeckl		
lfd. Nummer:	**2186**	Fläche: in m²	**2373**	Länge in m:	**339**
Bestandestyp:	**0304**	**Sukzessionsfläche in ehemaligen Intensivgebieten**			
Charakteristik:					
		Bearbeiter:	Freiraumplanung Stoeckl		

lfd. Nummer:	**2187**	Fläche: in m²	**152**	Länge in m:	**16**
Bestandestyp:	**0204**	**Streuobstbestand (Streuobstwiese/-weide, Obstbaumreihen)**			
Charakteristik:					
		Bearbeiter:	Freiraumplanung Stoeckl		
lfd. Nummer:	**2188**	Fläche: in m²	**140**	Länge in m:	**56**
Bestandestyp:	**0203**	**Heckenzug**			
Charakteristik:					
		Bearbeiter:	Freiraumplanung Stoeckl		
lfd. Nummer:	**2189**	Fläche: in m²	**105**	Länge in m:	**35**
Bestandestyp:	**0204**	**Streuobstbestand (Streuobstwiese/-weide, Obstbaumreihen)**			
Charakteristik:					
		Bearbeiter:	Freiraumplanung Stoeckl		
lfd. Nummer:	**2190**	Fläche: in m²	**176**	Länge in m:	**32**
Bestandestyp:	**0204**	**Streuobstbestand (Streuobstwiese/-weide, Obstbaumreihen)**			
Charakteristik:					
		Bearbeiter:	Freiraumplanung Stoeckl		
lfd. Nummer:	**2191**	Fläche: in m²	**88**	Länge in m:	**35**
Bestandestyp:	**0203**	**Heckenzug**			
Charakteristik:					
		Bearbeiter:	Freiraumplanung Stoeckl		
lfd. Nummer:	**2192**	Fläche: in m²	**342**	Länge in m:	**18**
Bestandestyp:	**0206**	**Baumreihe, Allee**			
Charakteristik:					
		Bearbeiter:	Freiraumplanung Stoeckl		
lfd. Nummer:	**2193**	Fläche: in m²	**720**	Länge in m:	**80**
Bestandestyp:	**0204**	**Streuobstbestand (Streuobstwiese/-weide, Obstbaumreihen)**			
Charakteristik:					
		Bearbeiter:	Freiraumplanung Stoeckl		
lfd. Nummer:	**2194**	Fläche: in m²	**220**	Länge in m:	**55**
Bestandestyp:	**0203**	**Heckenzug**			
Charakteristik:					
		Bearbeiter:	Freiraumplanung Stoeckl		
lfd. Nummer:	**2195**	Fläche: in m²	**48**	Länge in m:	**16**
Bestandestyp:	**0203**	**Heckenzug**			
Charakteristik:					
		Bearbeiter:	Freiraumplanung Stoeckl		
lfd. Nummer:	**2196**	Fläche: in m²	**51**	Länge in m:	**17**
Bestandestyp:	**0203**	**Heckenzug**			
Charakteristik:					
		Bearbeiter:	Freiraumplanung Stoeckl		
lfd. Nummer:	**2197**	Fläche: in m²	**581**	Länge in m:	**83**
Bestandestyp:	**0204**	**Streuobstbestand (Streuobstwiese/-weide, Obstbaumreihen)**			
Charakteristik:					
		Bearbeiter:	Freiraumplanung Stoeckl		
lfd. Nummer:	**2198**	Fläche: in m²	**456**	Länge in m:	**57**
Bestandestyp:	**0204**	**Streuobstbestand (Streuobstwiese/-weide, Obstbaumreihen)**			
Charakteristik:					
		Bearbeiter:	Freiraumplanung Stoeckl		

lfd. Nummer:	**2199**	Fläche: in m²	**70**	Länge in m:	**35**
Bestandestyp:	**0204**	**Streuobstbestand (Streuobstwiese/-weide, Obstbaumreihen)**			
Charakteristik:					
		Bearbeiter:	Freiraumplanung Stoeckl		
lfd. Nummer:	**2200**	Fläche: in m²	**224**	Länge in m:	**28**
Bestandestyp:	**0204**	**Streuobstbestand (Streuobstwiese/-weide, Obstbaumreihen)**			
Charakteristik:					
		Bearbeiter:	Freiraumplanung Stoeckl		
lfd. Nummer:	**2201**	Fläche: in m²	**459**	Länge in m:	**51**
Bestandestyp:	**0204**	**Streuobstbestand (Streuobstwiese/-weide, Obstbaumreihen)**			
Charakteristik:					
		Bearbeiter:	Freiraumplanung Stoeckl		
lfd. Nummer:	**2202**	Fläche: in m²	**180**	Länge in m:	**20**
Bestandestyp:	**0206**	**Baumreihe, Allee**			
Charakteristik:					
		Bearbeiter:	Freiraumplanung Stoeckl		
lfd. Nummer:	**2203**	Fläche: in m²	**1136**	Länge in m:	**142**
Bestandestyp:	**0204**	**Streuobstbestand (Streuobstwiese/-weide, Obstbaumreihen)**			
Charakteristik:					
		Bearbeiter:	Freiraumplanung Stoeckl		
lfd. Nummer:	**2204**	Fläche: in m²	**126**	Länge in m:	**21**
Bestandestyp:	**0204**	**Streuobstbestand (Streuobstwiese/-weide, Obstbaumreihen)**			
Charakteristik:					
		Bearbeiter:	Freiraumplanung Stoeckl		
lfd. Nummer:	**2205**	Fläche: in m²	**149**	Länge in m:	**27**
Bestandestyp:	**0204**	**Streuobstbestand (Streuobstwiese/-weide, Obstbaumreihen)**			
Charakteristik:					
		Bearbeiter:	Freiraumplanung Stoeckl		
lfd. Nummer:	**2206**	Fläche: in m²	**780**	Länge in m:	**60**
Bestandestyp:	**0206**	**Baumreihe, Allee**			
Charakteristik:					
		Bearbeiter:	Freiraumplanung Stoeckl		
lfd. Nummer:	**2207**	Fläche: in m²	**136**	Länge in m:	**17**
Bestandestyp:	**0204**	**Streuobstbestand (Streuobstwiese/-weide, Obstbaumreihen)**			
Charakteristik:					
		Bearbeiter:	Freiraumplanung Stoeckl		
lfd. Nummer:	**2208**	Fläche: in m²	**280**	Länge in m:	**40**
Bestandestyp:	**0204**	**Streuobstbestand (Streuobstwiese/-weide, Obstbaumreihen)**			
Charakteristik:					
		Bearbeiter:	Freiraumplanung Stoeckl		
lfd. Nummer:	**2209**	Fläche: in m²	**175**	Länge in m:	**35**
Bestandestyp:	**0204**	**Streuobstbestand (Streuobstwiese/-weide, Obstbaumreihen)**			
Charakteristik:					
		Bearbeiter:	Freiraumplanung Stoeckl		
lfd. Nummer:	**2210**	Fläche: in m²	**112**	Länge in m:	**14**
Bestandestyp:	**0204**	**Streuobstbestand (Streuobstwiese/-weide, Obstbaumreihen)**			
Charakteristik:					
		Bearbeiter:	Freiraumplanung Stoeckl		

lfd. Nummer:	**2211**	Fläche: in m²	**364**	Länge in m:	**56**
Bestandestyp:	**0204 Streuobstbestand (Streuobstwiese/-weide, Obstbaumreihen)**				
Charakteristik:					
	Bearbeiter:	Freiraumplanung Stoeckl			

lfd. Nummer:	**2212**	Fläche: in m²	**72**	Länge in m:	**13**
Bestandestyp:	**0204 Streuobstbestand (Streuobstwiese/-weide, Obstbaumreihen)**				
Charakteristik:					
	Bearbeiter:	Freiraumplanung Stoeckl			

lfd. Nummer:	**2213**	Fläche: in m²	**176**	Länge in m:	**22**
Bestandestyp:	**0204 Streuobstbestand (Streuobstwiese/-weide, Obstbaumreihen)**				
Charakteristik:					
	Bearbeiter:	Freiraumplanung Stoeckl			

lfd. Nummer:	**2214**	Fläche: in m²	**168**	Länge in m:	**21**
Bestandestyp:	**0204 Streuobstbestand (Streuobstwiese/-weide, Obstbaumreihen)**				
Charakteristik:					
	Bearbeiter:	Freiraumplanung Stoeckl			

lfd. Nummer:	**2215**	Fläche: in m²	**78**	Länge in m:	**12**
Bestandestyp:	**0204 Streuobstbestand (Streuobstwiese/-weide, Obstbaumreihen)**				
Charakteristik:					
	Bearbeiter:	Freiraumplanung Stoeckl			

lfd. Nummer:	**2216**	Fläche: in m²	**384**	Länge in m:	**96**
Bestandestyp:	**0204 Streuobstbestand (Streuobstwiese/-weide, Obstbaumreihen)**				
Charakteristik:					
	Bearbeiter:	Freiraumplanung Stoeckl			

lfd. Nummer:	**2217**	Fläche: in m²	**670**	Länge in m:	**103**
Bestandestyp:	**0204 Streuobstbestand (Streuobstwiese/-weide, Obstbaumreihen)**				
Charakteristik:					
	Bearbeiter:	Freiraumplanung Stoeckl			

lfd. Nummer:	**2218**	Fläche: in m²	**246**	Länge in m:	**123**
Bestandestyp:	**0402 Fließendes Gewässer**				
Charakteristik:	praktisch stehender Bach mit Verlandungsvegetation (Rohrglanzgras), Sediment Schluff; 2m breit, wenig Wasserführung				
	Bearbeiter:	Freiraumplanung Stoeckl			

lfd. Nummer:	**2219**	Fläche: in m²	**319**	Länge in m:	**638**
Bestandestyp:	**0402 Fließendes Gewässer**				
Charakteristik:	Graben ohne Wasserführung: 0,5m breit, gerader Verlauf, Ufer steil, Sediment Kies Korngröße 3cm				
	Bearbeiter:	Freiraumplanung Stoeckl			

lfd. Nummer:	**2220**	Fläche: in m²	**350**	Länge in m:	**233**
Bestandestyp:	**0202 Uferbegleitgehölz**				
Charakteristik:	1,5m breit; Baumschicht 15m hoch: Esche, Bergahorn, Eiche, Grauerle, Zitterpappel; Strauchschicht 3m hoch: Bergahorn, Pfaffenkäppchen, Traubenkirsche; Krautschicht: Brennessel dominiert, Rohrglanzgras; Krautsaum vorhanden				
	Bearbeiter:	Freiraumplanung Stoeckl			

lfd. Nummer:	**2221**	Fläche: in m²	**1704**	Länge in m:	**852**
Bestandestyp:	**0402 Fließendes Gewässer**				
Charakteristik:	Albertsedter Bach: naturnah, 2m breit, 4cm tief, mäßig rasch fließend, Ufer flach bis steil, gewundener Verlauf, Schotteranlandungen; Sohle Kies Korngröße 3cm				
	Bearbeiter:	Freiraumplanung Stoeckl			

lfd. Nummer: **2222** Fläche: in m² **5043** Länge in m: **1681**
Bestandestyp: **0202 Uferbegleitgehölz**
Charakteristik: 3m breit; Baumschicht 20m hoch: Fichte, Esche, Bergahorn; Strauchschicht 5m hoch: Hasel, Holler, Traubenkirsche; Krautschicht: Giersch, Gundermann, Rohrglanzgras, Waldziest, Brennessel; Krautsaum kaum vorhanden
Bearbeiter: Freiraumplanung Stoeckl

lfd. Nummer: **2223** Fläche: in m² **315** Länge in m: **629**
Bestandestyp: **0402 Fließendes Gewässer**
Charakteristik: Graben ohne Wasserführung: 0,5m breit, gerader Verlauf, Ufer steil, Sediment Kies Korngröße 3cm
Bearbeiter: Freiraumplanung Stoeckl

lfd. Nummer: **2224** Fläche: in m² **2223** Länge in m: **1482**
Bestandestyp: **0402 Fließendes Gewässer**
Charakteristik: naturnaher Bach: 1,5m breit, 3cm tief, Ufer steil bis flach, mit Schotterbänken, Sediment Kies Korngröße 2cm
Bearbeiter: Freiraumplanung Stoeckl

lfd. Nummer: **2225** Fläche: in m² **5922** Länge in m: **2961**
Bestandestyp: **0202 Uferbegleitgehölz**
Charakteristik: 2m breit; Baumschicht 10m hoch: Esche, Grauerle, Schwarzerle, Bergahorn; Strauchschicht 2m hoch: Bergahorn, Pfaffenkäppchen, Weiden, Schwarzerle; Krautschicht: Brennessel, Brombeere; Krautsaum vorhanden
Bearbeiter: Freiraumplanung Stoeckl

lfd. Nummer: **2226** Fläche: in m² **43** Länge in m: **86**
Bestandestyp: **0402 Fließendes Gewässer**
Charakteristik: kleiner Graben: 10cm breit, wenig Wasser, mit Rohrglanzgras- und Sauergrassaum
Bearbeiter: Freiraumplanung Stoeckl

lfd. Nummer: **2227** Fläche: in m² **549** Länge in m: **549**
Bestandestyp: **0402 Fließendes Gewässer**
Charakteristik: kleiner perennierender Bach: momentan keine Wasserführung; 1m breit, Verlauf gerade, Ufer steil, Sediment Schluff
Bearbeiter: Freiraumplanung Stoeckl

lfd. Nummer: **2228** Fläche: in m² **2984** Länge in m: **746**
Bestandestyp: **0202 Uferbegleitgehölz**
Charakteristik: Baumschicht 20m hoch, Deckung 60%: Hybridpappel, Eiche, Weiden, Esche, Schwarzerle; Strauchschicht 3m hoch, Deckung 20%: Weiden, Hasel, Heckenkirsche; Krautschicht Deckung 60%: Brennessel, Waldzwenke; Krautsaum vorhanden
Bearbeiter: Freiraumplanung Stoeckl

lfd. Nummer: **2229** Fläche: in m² **396** Länge in m: **396**
Bestandestyp: **0402 Fließendes Gewässer**
Charakteristik: kleiner perennierender Bach: momentan keine Wasserführung; 1m breit, Verlauf gerade, Ufer steil, Sediment Schluff
Bearbeiter: Freiraumplanung Stoeckl

lfd. Nummer: **2230** Fläche: in m² **2514** Länge in m: **419**
Bestandestyp: **0202 Uferbegleitgehölz**
Charakteristik: Baumschicht 20m hoch, Deckung 60%: Eiche, Weiden, Esche, Schwarzerle; Strauchschicht 3m hoch, Deckung 20%: Weiden, Hasel, Heckenkirsche; Krautschicht Deckung 60%: Brennessel, Waldzwenke; Krautsaum vorhanden
Bearbeiter: Freiraumplanung Stoeckl

lfd. Nummer: **2231** Fläche: in m² **672** Länge in m: **672**
Bestandestyp: **0402 Fließendes Gewässer**
Charakteristik: kleiner naturnaher Bach, aber abschnittsweise verrohrt: 1m breit, 5cm tief, mäßig rasch fließend, Ufer flach bis steil, Schotterbänke, Verlauf gerade, Sediment Kies Korngröße 3cm
Bearbeiter: Freiraumplanung Stoeckl

lfd. Nummer: **2232** Fläche: in m² **1799** Länge in m: **1199**
Bestandestyp: **0202 Uferbegleitgehölz**
Charakteristik: 1,5m breit; Baumschicht 15m hoch: Esche, Schwarzerle, Grauerle, Weiden, Linde, Traubenkirsche; Strauchschicht 3m hoch: Traubenkirsche, Schwarzerle; Krautschicht: Brombeere, Himbeere, Brennessel, Rohrglanzgras; Krautsaum schmal
Bearbeiter: Freiraumplanung Stoeckl

lfd. Nummer: **2233** Fläche: in m² **64** Länge in m: **128**
Bestandestyp: **0402 Fließendes Gewässer**
Charakteristik: kleiner perennierender Bach: 0,5m breit, keine Wasserführung, Sohle sandig bis kiesig, Ufer flach bis steil
Bearbeiter: Freiraumplanung Stoeckl

lfd. Nummer: **2234** Fläche: in m² **4361** Länge in m: **2907**
Bestandestyp: **0402 Fließendes Gewässer**
Charakteristik: mäßig naturnaher Bach: 1,5m breit, 10cm tief, Ufer steil und abschnittsweise mit Blöcken befestigt, Schotterbänke, langsam fließend, gestreckter Verlauf
Bearbeiter: Freiraumplanung Stoeckl

lfd. Nummer: **2235** Fläche: in m² **157** Länge in m: **157**
Bestandestyp: **0402 Fließendes Gewässer**
Charakteristik: kleiner naturnaher Bach: 1m breit, 2cm tief, mäßig rasch fließend, Ufer flach, kleine Schotterbänke, Sediment Kies bis Schluff
Bearbeiter: Freiraumplanung Stoeckl

lfd. Nummer: **2236** Fläche: in m² **7988** Länge in m: **5325**
Bestandestyp: **0202 Uferbegleitgehölz**
Charakteristik: 1,5m breit; Baumschicht 15m hoch: Esche, Schwarzerle, Grauerle, Weiden, Linde, Traubenkirsche; Strauchschicht 3m hoch: Traubenkirsche, Schwarzerle; Krautschicht: Brombeere, Himbeere, Brennessel, Rohrglanzgras; Krautsaum schmal
Bearbeiter: Freiraumplanung Stoeckl

lfd. Nummer: **2237** Fläche: in m² **1224** Länge in m: **306**
Bestandestyp: **0202 Uferbegleitgehölz**
Charakteristik: 4m breit; Baumschicht 7m hoch: Esche, Schwarzerle; Strauchschicht nicht vorhanden; Krautschicht: Gundermann, Brennessel, Nelkenwurz
Bearbeiter: Freiraumplanung Stoeckl

lfd. Nummer: **2238** Fläche: in m² **6570** Länge in m: **3285**
Bestandestyp: **0402 Fließendes Gewässer**
Charakteristik: Gehnbach nördlich Krammern: naturnah, Ufer punktuell befestigt, Ufer steil bis flach, Sedimentbänke, langsam fließend; Sediment Schotter bis Schluff; 2m breit, 20cm tief
Bearbeiter: Freiraumplanung Stoeckl

lfd. Nummer: **2239** Fläche: in m² **14724** Länge in m: **3681**
Bestandestyp: **0202 Uferbegleitgehölz**
Charakteristik: Baumschicht 20m hoch, 80% Deckung: Esche, Eiche, Schwarzerle, Bergahorn; Strauchschicht 2m hoch, 20% Deckung: Hasel, Bergahorn, Traubenkirsche; Krautschicht Deckung 80%: Brennessel dominiert; Krautsaum vorhanden
Bearbeiter: Freiraumplanung Stoeckl

lfd. Nummer: **2240** Fläche: in m² **373** Länge in m: **745**
Bestandestyp: **0402 Fließendes Gewässer**
Charakteristik: perennierender Bach - momentan ohne Wasserführung; 0,5m breit, naturfern, gestreckter Verlauf, m. Blöcken befestigte Ufer, kein natürliches Sediment erkennbar
Bearbeiter: Freiraumplanung Stoeckl

lfd. Nummer: **2241** Fläche: in m² **13404** Länge in m: **2234**
Bestandestyp: **0202 Uferbegleitgehölz**
Charakteristik: 6m breit; Baumschicht 12m hoch, Deckung 70%: Esche, Grauerle, Schwarzerle, Eiche; Strauchschicht 3m hoch, Deckung 30%: Holler, Traubenkirsche, Hartriegel, Birke, Pfaffenkäppchen; Krautschicht Deckung 40%: Brombeere, Brennessel, Gundermann, Nelkenwurz; Krautsaum und Buschmantel vorhanden
Bearbeiter: Freiraumplanung Stoeckl

lfd. Nummer:	**2242**	Fläche: in m²	**2294**	Länge in m:	**1529**
Bestandestyp:	**0402 Fließendes Gewässer**				
Charakteristik:	naturnaher Bach: gewundener Verlauf, rasch fließend, 1,5m breit, 2cm tief, Ufer flach bis steil, kleine Schotterbänke, Sediment Kies Korngröße 3cm				
	Bearbeiter:	Freiraumplanung Stoeckl			

lfd. Nummer:	**2243**	Fläche: in m²	**203**	Länge in m:	**135**
Bestandestyp:	**0202 Uferbegleitgehölz**				
Charakteristik:	beidseitig, schmal, 1,5m breit, mit Krautsaum; BaumschichtHöhe 8m: Schwarzerle, Bergahorn, Esche; Strauchschicht 1,5m hoch: Hartriegel, Schwarzer Holler; Krautschicht: Gundermann, Waldziest, Kleinblütiges Springkraut; Brennessel				
	Bearbeiter:	Freiraumplanung Stoeckl			

lfd. Nummer:	**2244**	Fläche: in m²	**637**	Länge in m:	**637**
Bestandestyp:	**0402 Fließendes Gewässer**				
Charakteristik:	kleiner naturnaher Bach: 1m breit, 2cm tief, mäßig rasch fließend, Ufer flach, kleine Schotterbänke, Sediment Kies bis Schluff				
	Bearbeiter:	Freiraumplanung Stoeckl			

lfd. Nummer:	**2245**	Fläche: in m²	**87**	Länge in m:	**173**
Bestandestyp:	**0402 Fließendes Gewässer**				
Charakteristik:	kleiner perennierender Bach: 0,5m breit, nicht bzw. kaum wasserführend, langsam fließend, Ufer flach bis steil, Sohle sandig bis kiesig				
	Bearbeiter:	Freiraumplanung Stoeckl			

lfd. Nummer:	**2246**	Fläche: in m²	**2410**	Länge in m:	**2410**
Bestandestyp:	**0402 Fließendes Gewässer**				
Charakteristik:	Mairsammer Bach, naturnah, mäßig rasch fließend, Ufer steil (stellenweise geeignet als Eisvogel-Brutwand), kleine Schotterbänke, Sohle Schotter Korngr. 4cm; 10cm tief, 1m breit				
	Bearbeiter:	Freiraumplanung Stoeckl			

lfd. Nummer:	**2247**	Fläche: in m²	**2360**	Länge in m:	**590**
Bestandestyp:	**0202 Uferbegleitgehölz**				
Charakteristik:	4m breit; Baumschicht 7m hoch: Esche, Schwarzerle; Strauchschicht nicht vorhanden; Krautschicht: Gundermann, Brennessel, Nelkenwurz				
	Bearbeiter:	Freiraumplanung Stoeckl			

lfd. Nummer:	**2248**	Fläche: in m²	**508**	Länge in m:	**254**
Bestandestyp:	**0202 Uferbegleitgehölz**				
Charakteristik:	2m breit; Baumschicht 20m hoch: Bergahorn, Esche, Grauerle; Strauchschicht 4m hoch: Holler, Traubenkirsche, Esche; Krautschicht: Gundermann, Waldzwenke, Brennessel, Hohlzahn; liegendes und stehendes Totholz				
	Bearbeiter:	Freiraumplanung Stoeckl			

lfd. Nummer:	**2249**	Fläche: in m²	**12846**	Länge in m:	**2141**
Bestandestyp:	**0402 Fließendes Gewässer**				
Charakteristik:	Antiesen: 6m breit, 60cm tief, langsam fließend (gestaut), Ufer mit Blockwurf hart verbaut, begradigt, Wehr mit Schotterbank; Vorkommen des Eisvogels				
	Bearbeiter:	Freiraumplanung Stoeckl			

lfd. Nummer:	**2250**	Fläche: in m²	**20223**	Länge in m:	**2889**
Bestandestyp:	**0202 Uferbegleitgehölz**				
Charakteristik:	Baumschicht 25m hoch: Esche, Weiden, Birke, Eiche; Strauchschicht 4m hoch: Hasel, Bergahorn, Esche, Pfaffenkäppchen; Krautschicht: Brennessel dominant				
	Bearbeiter:	Freiraumplanung Stoeckl			

lfd. Nummer:	**2251**	Fläche: in m²	**363**	Länge in m:	**242**
Bestandestyp:	**0402 Fließendes Gewässer**				
Charakteristik:	perennierender Bach: keine Wasserführung, 1,5m breit, Sediment Schluff, Ufer flach, naturnah				
	Bearbeiter:	Freiraumplanung Stoeckl			

lfd. Nummer: **2252** Fläche: in m² **250** Länge in m: **125**
Bestandestyp: **0203 Heckenzug**
Charakteristik:
Bearbeiter: Freiraumplanung Stoeckl

lfd. Nummer: **2253** Fläche: in m² **7260** Länge in m: **1452**
Bestandestyp: **0202 Uferbegleitgehölz**
Charakteristik: Baumschicht 20m hoch, Deckung 70%: Esche, Schwarzerle, Fichte; Strauchschicht 4m hoch, Deckung 30%: Traubenkirsche, Holler; Krautschicht Deckung 60%: Gundermann, Brennessel, Seegras, Riesenbärenklau, Waldziest; Krautsaum und Buschmantel vorhanden
Bearbeiter: Freiraumplanung Stoeckl

lfd. Nummer: **2254** Fläche: in m² **1697** Länge in m: **1131**
Bestandestyp: **0402 Fließendes Gewässer**
Charakteristik: kleiner Bach mit geringer Wasserführung: 1,5m breit, 1cm tief, langsam fließend, Ufer flach bis steil; Sediment Feinkies
Bearbeiter: Freiraumplanung Stoeckl

lfd. Nummer: **2255** Fläche: in m² **30444** Länge in m: **10148**
Bestandestyp: **0402 Fließendes Gewässer**
Charakteristik: Osternach, mäßig naturnah: 3m breit, 15cm tief, rasch fließend, Ufer streckenweise mit Blockwurf befestigt; Sohle sandig bis blockig
Bearbeiter: Freiraumplanung Stoeckl

lfd. Nummer: **2256** Fläche: in m² **33152** Länge in m: **16576**
Bestandestyp: **0202 Uferbegleitgehölz**
Charakteristik: 2m breit: Baumschicht 12m hoch: Esche, Schwarzerle, Eiche, Silberweide, Birke, Vogelbeere; Strauchschicht 3m hoch: Schwarzerle, Weiden, Traubenkirsche, Hasel; Krautschicht: Rohrglanzgras, Brennessel, Mädesüß, Waldziest
Bearbeiter: Freiraumplanung Stoeckl

lfd. Nummer: **2257** Fläche: in m² **208** Länge in m: **208**
Bestandestyp: **0402 Fließendes Gewässer**
Charakteristik: kleiner perennierender Bach: momentan keine Wasserführung; 1m breit, Verlauf gerade, Ufer steil, Sediment Schluff
Bearbeiter: Freiraumplanung Stoeckl

lfd. Nummer: **2258** Fläche: in m² **738** Länge in m: **738**
Bestandestyp: **0402 Fließendes Gewässer**
Charakteristik: naturnaher Bach: 1m breit, 3cm tief, rasch fließend, gestreckter Verlauf, Ufer steil, Sediment Kies bis Blöcke
Bearbeiter: Freiraumplanung Stoeckl

lfd. Nummer: **2259** Fläche: in m² **3400** Länge in m: **680**
Bestandestyp: **0202 Uferbegleitgehölz**
Charakteristik: Baumschicht Deckung 60%, 25m hoch: Esche, Eiche, Bergahorn, Schwarzerle; Strauchschicht Deckung 20%, 2,5m hoch: Esche (gepflanzt), Traubenkirsche, Hasel; Krautschicht Deckung 75%: Brennessel, Knäuelgras, Waldziest, Hohlzahn, Waldzwenke, Gundermann; Krautsaum vorhanden
Bearbeiter: Freiraumplanung Stoeckl

lfd. Nummer: **2260** Fläche: in m² **880** Länge in m: **176**
Bestandestyp: **0203 Heckenzug**
Charakteristik:
Bearbeiter: Freiraumplanung Stoeckl

lfd. Nummer: **2261** Fläche: in m² **1410** Länge in m: **282**
Bestandestyp: **0203 Heckenzug**
Charakteristik:
Bearbeiter: Freiraumplanung Stoeckl

lfd. Nummer: **2262** Fläche: in m² **950** Länge in m: **190**
Bestandestyp: **0203 Heckenzug**
Charakteristik:
Bearbeiter: Freiraumplanung Stoeckl

lfd. Nummer: **2263** Fläche: in m² **395** Länge in m: **79**
Bestandestyp: **0203 Heckenzug**
Charakteristik:
Bearbeiter: Freiraumplanung Stoeckl

lfd. Nummer: **2264** Fläche: in m² **243** Länge in m: **486**
Bestandestyp: **0402 Fließendes Gewässer**
Charakteristik: kleiner Bach, naturnah, 2cm tief, 0,5m breit, mäßig rasch fließend, Ufer flach, Sediment sandig
Bearbeiter: Freiraumplanung Stoeckl

lfd. Nummer: **2265** Fläche: in m² **1777** Länge in m: **1777**
Bestandestyp: **0402 Fließendes Gewässer**
Charakteristik: kleiner naturnaher Bach: 1m breit, 2cm tief, mäßig rasch fließend, Ufer flach, kleine Schotterbänke, Sediment Kies
Bearbeiter: Freiraumplanung Stoeckl

lfd. Nummer: **2266** Fläche: in m² **7625** Länge in m: **1525**
Bestandestyp: **0202 Uferbegleitgehölz**
Charakteristik: 5m breit; Baumschicht 10m hoch: Esche, Schwarzerle; Strauchschicht 2,5m hoch: Schwarzerle, Holler, Traubenkirsche; Krautschicht: Brennessel, Gundermann
Bearbeiter: Freiraumplanung Stoeckl

lfd. Nummer: **2267** Fläche: in m² **174** Länge in m: **347**
Bestandestyp: **0402 Fließendes Gewässer**
Charakteristik: kleiner Wiesengraben: 20 cm breit, kaum Wasserführung, begradigter Verlauf, etwas Staudenvegetation am Gewässerrand
Bearbeiter: Freiraumplanung Stoeckl

lfd. Nummer: **2268** Fläche: in m² **170** Länge in m: **170**
Bestandestyp: **0402 Fließendes Gewässer**
Charakteristik: kleiner naturnaher Bach: 1m breit, 2cm tief, mäßig rasch fließend, Ufer flach, kleine Schotterbänke, Sediment Kies bis Schluff
Bearbeiter: Freiraumplanung Stoeckl

lfd. Nummer: **2269** Fläche: in m² **1304** Länge in m: **326**
Bestandestyp: **0202 Uferbegleitgehölz**
Charakteristik: 4m breit; Baumschicht 7m hoch: Esche, Schwarzerle; Strauchschicht nicht vorhanden; Krautschicht: Gundermann, Brennessel, Nelkenwurz
Bearbeiter: Freiraumplanung Stoeckl

lfd. Nummer: **2270** Fläche: in m² **175** Länge in m: **349**
Bestandestyp: **0402 Fließendes Gewässer**
Charakteristik: stark verwachsener Graben (Rohrglanzgras, Brennessel, Mädesüß), praktisch keine Wasserführung
Bearbeiter: Freiraumplanung Stoeckl

lfd. Nummer: **2271** Fläche: in m² **842** Länge in m: **1683**
Bestandestyp: **0402 Fließendes Gewässer**
Charakteristik: kleiner, perennierender Bach: momentan keine Wasserführung; 0,5m breit, Ufer steil, Sediment Sand
Bearbeiter: Freiraumplanung Stoeckl

lfd. Nummer: **2272** Fläche: in m² **5678** Länge in m: **2839**
Bestandestyp: **0202 Uferbegleitgehölz**
Charakteristik: 2m breit; Baumschicht 8-15m hoch: Esche, Schwarzerle; Strauchschicht 3m hoch: Schwarzerle, Esche, Holler; Krautschicht: Brennessel, Waldzwenke; Krautsaum vorhanden
Bearbeiter: Freiraumplanung Stoeckl

lfd. Nummer: **2273** Fläche: in m² **2160** Länge in m: **432**
Bestandestyp: **0203 Heckenzug**
Charakteristik:
Bearbeiter: Freiraumplanung Stoeckl

lfd. Nummer: **2274** Fläche: in m² **324** Länge in m: **162**
Bestandestyp: **0203 Heckenzug**
Charakteristik:
Bearbeiter: Freiraumplanung Stoeckl

lfd. Nummer: **2275** Fläche: in m² **320** Länge in m: **80**
Bestandestyp: **0203 Heckenzug**
Charakteristik:
Bearbeiter: Freiraumplanung Stoeckl

lfd. Nummer: **2276** Fläche: in m² **1220** Länge in m: **244**
Bestandestyp: **0203 Heckenzug**
Charakteristik:
Bearbeiter: Freiraumplanung Stoeckl

lfd. Nummer: **3001** Fläche: in m² **19988** Länge in m: **496**
Bestandestyp: **0103 Laub-Nadel-Mischwald/Laub-Nadelholz-Mischforst**
Charakteristik:
Bearbeiter: Freiraumplanung Stoeckl

lfd. Nummer: **3002** Fläche: in m² **12497** Länge in m: **322**
Bestandestyp: **0104 Laubwald/Laubholzforst**
Charakteristik:
Bearbeiter: Freiraumplanung Stoeckl

lfd. Nummer: **3003** Fläche: in m² **143617** Länge in m: **837**
Bestandestyp: **0103 Laub-Nadel-Mischwald/Laub-Nadelholz-Mischforst**
Charakteristik:
Bearbeiter: Freiraumplanung Stoeckl

lfd. Nummer: **3004** Fläche: in m² **4235** Länge in m: **187**
Bestandestyp: **0202 Uferbegleitgehölz**
Charakteristik: Baumschicht 12m hoch: Esche, Schwarzerle, Eiche, Silberweide, Birke, Vogelbeere; Strauchschicht 3m hoch: Schwarzerle, Weiden, Traubenkirsche, Hasel; Krautschicht: Rohrglanzgras, Brennessel, Mädesüß, Waldziest
Bearbeiter: Freiraumplanung Stoeckl

lfd. Nummer: **3005** Fläche: in m² **36037** Länge in m: **449**
Bestandestyp: **0103 Laub-Nadel-Mischwald/Laub-Nadelholz-Mischforst**
Charakteristik:
Bearbeiter: Freiraumplanung Stoeckl

lfd. Nummer: **3006** Fläche: in m² **3205** Länge in m: **199**
Bestandestyp: **0104 Laubwald/Laubholzforst**
Charakteristik:
Bearbeiter: Freiraumplanung Stoeckl

lfd. Nummer: **3007** Fläche: in m² **3371** Länge in m: **107**
Bestandestyp: **0104 Laubwald/Laubholzforst**
Charakteristik:
Bearbeiter: Freiraumplanung Stoeckl

lfd. Nummer: **3008** Fläche: in m² **3857** Länge in m: **317**
Bestandestyp: **0203 Heckenzug**
Charakteristik:
Bearbeiter: Freiraumplanung Stoeckl

lfd. Nummer: **3009** Fläche: in m² **998** Länge in m: **63**
Bestandestyp: **0201 Kleinstwaldfläche ("Feldgehölz"), Gebüsch oder Baumgruppe unter 1000m²**
Charakteristik: Feldgehölz: Baumschicht 25m hoch, Deckung 80%: Hybridpappel, Silberweide, Eiche, Esche; Strauchschicht: 4m hoch, Deckung 30%: Holler, Schwarzerle; Krautschicht Brennessel, Waldzwenke
Bearbeiter: Freiraumplanung Stoeckl

lfd. Nummer: **3010** Fläche: in m² **4649** Länge in m: **152**
Bestandestyp: **0104 Laubwald/Laubholzforst**
Charakteristik:
Bearbeiter: Freiraumplanung Stoeckl

lfd. Nummer: **3011** Fläche: in m² **3211** Länge in m: **174**
Bestandestyp: **0104 Laubwald/Laubholzforst**
Charakteristik:
Bearbeiter: Freiraumplanung Stoeckl

lfd. Nummer: **3012** Fläche: in m² **2756** Länge in m: **153**
Bestandestyp: **0202 Uferbegleitgehölz**
Charakteristik: Baumschicht 8m hoch, Deckung 85%: Schwarzerle dominiert, Esche; Strauschicht nicht vorhanden; Krautschicht: Brennessel dominiert; Krautsaum schmal
Bearbeiter: Freiraumplanung Stoeckl

lfd. Nummer: **3013** Fläche: in m² **1654** Länge in m: **147**
Bestandestyp: **0103 Laub-Nadel-Mischwald/Laub-Nadelholz-Mischforst**
Charakteristik:
Bearbeiter: Freiraumplanung Stoeckl

lfd. Nummer: **3014** Fläche: in m² **1078** Länge in m: **116**
Bestandestyp: **0104 Laubwald/Laubholzforst**
Charakteristik:
Bearbeiter: Freiraumplanung Stoeckl

lfd. Nummer: **3015** Fläche: in m² **2621** Länge in m: **190**
Bestandestyp: **0104 Laubwald/Laubholzforst**
Charakteristik:
Bearbeiter: Freiraumplanung Stoeckl

lfd. Nummer: **3016** Fläche: in m² **6144** Länge in m: **175**
Bestandestyp: **0202 Uferbegleitgehölz**
Charakteristik: Baumschicht Deckung 60%, 25m hoch: Esche, Eiche, Bergahorn, Schwarzerle; Strauchschicht Deckung 20%, 2,5m hoch: Esche (gepflanzt), Traubenkirsche, Hasel; Krautschicht Deckung 75%: Brennessel, Knäuelgras, Waldziest, Hohlzahn, Waldzwenke, Gundermann; Krautsaum vorhanden
Bearbeiter: Freiraumplanung Stoeckl

lfd. Nummer: **3017** Fläche: in m² **4746** Länge in m: **226**
Bestandestyp: **0202 Uferbegleitgehölz**
Charakteristik: Baumschicht 10m hoch: Esche, Schwarzerle; Strauchschicht 2,5m hoch: Schwarzerle, Holler, Traubenkirsche; Krautschicht: Brennessel, Gundermann
Bearbeiter: Freiraumplanung Stoeckl

lfd. Nummer: **3018** Fläche: in m² **7963** Länge in m: **226**
Bestandestyp: **0104 Laubwald/Laubholzforst**
Charakteristik:
Bearbeiter: Freiraumplanung Stoeckl

lfd. Nummer: **3019** Fläche: in m² **8114** Länge in m: **249**
Bestandestyp: **0104 Laubwald/Laubholzforst**
Charakteristik:
Bearbeiter: Freiraumplanung Stoeckl

lfd. Nummer:	**3020**		Fläche: in m²	**1774**	Länge in m:	**152**
Bestandestyp:	**0203**	**Heckenzug**				
Charakteristik:						
		Bearbeiter:	Freiraumplanung Stoeckl			

lfd. Nummer:	**3021**		Fläche: in m²	**2582**	Länge in m:	**122**
Bestandestyp:	**0104**	**Laubwald/Laubholzforst**				
Charakteristik:						
		Bearbeiter:	Freiraumplanung Stoeckl			

lfd. Nummer:	**3022**		Fläche: in m²	**20764**	Länge in m:	**587**
Bestandestyp:	**0104**	**Laubwald/Laubholzforst**				
Charakteristik:						
		Bearbeiter:	Freiraumplanung Stoeckl			

lfd. Nummer:	**3023**		Fläche: in m²	**62314**	Länge in m:	**507**
Bestandestyp:	**0103**	**Laub-Nadel-Mischwald/Laub-Nadelholz-Mischforst**				
Charakteristik:						
		Bearbeiter:	Freiraumplanung Stoeckl			

lfd. Nummer:	**3024**		Fläche: in m²	**1973**	Länge in m:	**109**
Bestandestyp:	**0103**	**Laub-Nadel-Mischwald/Laub-Nadelholz-Mischforst**				
Charakteristik:						
		Bearbeiter:	Freiraumplanung Stoeckl			

lfd. Nummer:	**3025**		Fläche: in m²	**19810**	Länge in m:	**706**
Bestandestyp:	**0103**	**Laub-Nadel-Mischwald/Laub-Nadelholz-Mischforst**				
Charakteristik:						
		Bearbeiter:	Freiraumplanung Stoeckl			

lfd. Nummer:	**3026**		Fläche: in m²	**2725**	Länge in m:	**122**
Bestandestyp:	**0103**	**Laub-Nadel-Mischwald/Laub-Nadelholz-Mischforst**				
Charakteristik:						
		Bearbeiter:	Freiraumplanung Stoeckl			

lfd. Nummer:	**3027**		Fläche: in m²	**17999**	Länge in m:	**749**
Bestandestyp:	**0104**	**Laubwald/Laubholzforst**				
Charakteristik:						
		Bearbeiter:	Freiraumplanung Stoeckl			

lfd. Nummer:	**3028**		Fläche: in m²	**1077**	Länge in m:	**100**
Bestandestyp:	**0104**	**Laubwald/Laubholzforst**				
Charakteristik:						
		Bearbeiter:	Freiraumplanung Stoeckl			

lfd. Nummer:	**3029**		Fläche: in m²	**726**	Länge in m:	**65**
Bestandestyp:	**0203**	**Heckenzug**				
Charakteristik:						
		Bearbeiter:	Freiraumplanung Stoeckl			

lfd. Nummer:	**3030**		Fläche: in m²	**4874**	Länge in m:	**188**
Bestandestyp:	**0103**	**Laub-Nadel-Mischwald/Laub-Nadelholz-Mischforst**				
Charakteristik:						
		Bearbeiter:	Freiraumplanung Stoeckl			

lfd. Nummer:	**3031**		Fläche: in m²	**10920**	Länge in m:	**286**
Bestandestyp:	**0103**	**Laub-Nadel-Mischwald/Laub-Nadelholz-Mischforst**				
Charakteristik:						
		Bearbeiter:	Freiraumplanung Stoeckl			

lfd. Nummer: **3032** Fläche: in m² **82400** Länge in m: **754**
Bestandestyp: **0103 Laub-Nadel-Mischwald/Laub-Nadelholz-Mischforst**
Charakteristik:
Bearbeiter: Freiraumplanung Stoeckl

lfd. Nummer: **3033** Fläche: in m² **39640** Länge in m: **513**
Bestandestyp: **0103 Laub-Nadel-Mischwald/Laub-Nadelholz-Mischforst**
Charakteristik:
Bearbeiter: Freiraumplanung Stoeckl

lfd. Nummer: **3034** Fläche: in m² **967** Länge in m: **64**
Bestandestyp: **0201 Kleinstwaldfläche ("Feldgehölz"), Gebüsch oder Baumgruppe unter 1000m²**
Charakteristik: Feldgehölz auf ehemaliger Sandgrube: Baumschicht 25m hoch, Deckung 75%: Esche, Eiche, Fichte, Zitterpappel; Strauchschicht 3m hoch, Deckung 20%: Hasel, Zitterpappel, Vogelkirsche; Krautschicht Deckung 40%: Brombeere, Waldzwenke, Giersch, Efeu; Busch- und Krautsaum vorhanden
Bearbeiter: Freiraumplanung Stoeckl

lfd. Nummer: **3035** Fläche: in m² **169170** Länge in m: **1063**
Bestandestyp: **0102 Nadelwald/Nadelholzforst**
Charakteristik:
Bearbeiter: Freiraumplanung Stoeckl

lfd. Nummer: **3036** Fläche: in m² **8593** Länge in m: **689**
Bestandestyp: **0203 Heckenzug**
Charakteristik:
Bearbeiter: Freiraumplanung Stoeckl

lfd. Nummer: **3037** Fläche: in m² **6926** Länge in m: **650**
Bestandestyp: **0203 Heckenzug**
Charakteristik:
Bearbeiter: Freiraumplanung Stoeckl

lfd. Nummer: **3038** Fläche: in m² **3892** Länge in m: **390**
Bestandestyp: **0203 Heckenzug**
Charakteristik:
Bearbeiter: Freiraumplanung Stoeckl

lfd. Nummer: **3039** Fläche: in m² **828** Länge in m: **87**
Bestandestyp: **0203 Heckenzug**
Charakteristik:
Bearbeiter: Freiraumplanung Stoeckl

lfd. Nummer: **3040** Fläche: in m² **579** Länge in m: **51**
Bestandestyp: **0204 Streuobstbestand (Streuobstwiese/-weide, Obstbaumreihen)**
Charakteristik:
Bearbeiter: Freiraumplanung Stoeckl

lfd. Nummer: **3041** Fläche: in m² **20467** Länge in m: **826**
Bestandestyp: **0104 Laubwald/Laubholzforst**
Charakteristik:
Bearbeiter: Freiraumplanung Stoeckl

lfd. Nummer: **3042** Fläche: in m² **11420** Länge in m: **693**
Bestandestyp: **0104 Laubwald/Laubholzforst**
Charakteristik:
Bearbeiter: Freiraumplanung Stoeckl

lfd. Nummer: **3043** Fläche: in m² **2990** Länge in m: **116**
Bestandestyp: **0104 Laubwald/Laubholzforst**
Charakteristik:
Bearbeiter: Freiraumplanung Stoeckl

lfd. Nummer: **3044** Fläche: in m² **4337** Länge in m: **136**
Bestandestyp: **0104 Laubwald/Laubholzforst**
Charakteristik:
Bearbeiter: Freiraumplanung Stoeckl

lfd. Nummer: **3045** Fläche: in m² **7118** Länge in m: **282**
Bestandestyp: **0104 Laubwald/Laubholzforst**
Charakteristik:
Bearbeiter: Freiraumplanung Stoeckl

lfd. Nummer: **3046** Fläche: in m² **1379** Länge in m: **103**
Bestandestyp: **0104 Laubwald/Laubholzforst**
Charakteristik:
Bearbeiter: Freiraumplanung Stoeckl

lfd. Nummer: **3047** Fläche: in m² **6160** Länge in m: **276**
Bestandestyp: **0104 Laubwald/Laubholzforst**
Charakteristik:
Bearbeiter: Freiraumplanung Stoeckl

lfd. Nummer: **3048** Fläche: in m² **2005** Länge in m: **139**
Bestandestyp: **0104 Laubwald/Laubholzforst**
Charakteristik:
Bearbeiter: Freiraumplanung Stoeckl

lfd. Nummer: **3049** Fläche: in m² **1688** Länge in m: **107**
Bestandestyp: **0104 Laubwald/Laubholzforst**
Charakteristik:
Bearbeiter: Freiraumplanung Stoeckl

lfd. Nummer: **3050** Fläche: in m² **1213** Länge in m: **130**
Bestandestyp: **0104 Laubwald/Laubholzforst**
Charakteristik:
Bearbeiter: Freiraumplanung Stoeckl

lfd. Nummer: **3051** Fläche: in m² **1178** Länge in m: **74**
Bestandestyp: **0401 Stehendes Gewässer**
Charakteristik: Fischteich mäßig naturnah: Ufer flach bis steil, befestigt, kaum Verlandung, Wasseroberfläche zu 2/3 mit Teichlinsen bedeckt
Bearbeiter: Freiraumplanung Stoeckl

lfd. Nummer: **3052** Fläche: in m² **3646** Länge in m: **188**
Bestandestyp: **0103 Laub-Nadel-Mischwald/Laub-Nadelholz-Mischforst**
Charakteristik:
Bearbeiter: Freiraumplanung Stoeckl

lfd. Nummer: **3053** Fläche: in m² **17330** Länge in m: **449**
Bestandestyp: **0103 Laub-Nadel-Mischwald/Laub-Nadelholz-Mischforst**
Charakteristik:
Bearbeiter: Freiraumplanung Stoeckl

lfd. Nummer: **3054** Fläche: in m² **39448** Länge in m: **580**
Bestandestyp: **0103 Laub-Nadel-Mischwald/Laub-Nadelholz-Mischforst**
Charakteristik:
Bearbeiter: Freiraumplanung Stoeckl

lfd. Nummer: **3055** Fläche: in m² **81930** Länge in m: **801**
Bestandestyp: **0102 Nadelwald/Nadelholzforst**
Charakteristik:
Bearbeiter: Freiraumplanung Stoeckl

lfd. Nummer:	**3056**	Fläche: in m²	**5324**	Länge in m:	**343**
Bestandestyp:	**0103 Laub-Nadel-Mischwald/Laub-Nadelholz-Mischforst**				
Charakteristik:					
	Bearbeiter:	Freiraumplanung Stoeckl			
lfd. Nummer:	**3057**	Fläche: in m²	**15298**	Länge in m:	**496**
Bestandestyp:	**0104 Laubwald/Laubholzforst**				
Charakteristik:					
	Bearbeiter:	Freiraumplanung Stoeckl			
lfd. Nummer:	**3058**	Fläche: in m²	**14887**	Länge in m:	**624**
Bestandestyp:	**0104 Laubwald/Laubholzforst**				
Charakteristik:					
	Bearbeiter:	Freiraumplanung Stoeckl			
lfd. Nummer:	**3059**	Fläche: in m²	**11266**	Länge in m:	**500**
Bestandestyp:	**0103 Laub-Nadel-Mischwald/Laub-Nadelholz-Mischforst**				
Charakteristik:					
	Bearbeiter:	Freiraumplanung Stoeckl			
lfd. Nummer:	**3060**	Fläche: in m²	**23932**	Länge in m:	**527**
Bestandestyp:	**0103 Laub-Nadel-Mischwald/Laub-Nadelholz-Mischforst**				
Charakteristik:					
	Bearbeiter:	Freiraumplanung Stoeckl			
lfd. Nummer:	**3061**	Fläche: in m²	**63273**	Länge in m:	**1122**
Bestandestyp:	**0103 Laub-Nadel-Mischwald/Laub-Nadelholz-Mischforst**				
Charakteristik:					
	Bearbeiter:	Freiraumplanung Stoeckl			
lfd. Nummer:	**3062**	Fläche: in m²	**43026**	Länge in m:	**881**
Bestandestyp:	**0103 Laub-Nadel-Mischwald/Laub-Nadelholz-Mischforst**				
Charakteristik:					
	Bearbeiter:	Freiraumplanung Stoeckl			
lfd. Nummer:	**3063**	Fläche: in m²	**3423**	Länge in m:	**283**
Bestandestyp:	**0203 Heckenzug**				
Charakteristik:					
	Bearbeiter:	Freiraumplanung Stoeckl			
lfd. Nummer:	**3064**	Fläche: in m²	**2719**	Länge in m:	**345**
Bestandestyp:	**0203 Heckenzug**				
Charakteristik:					
	Bearbeiter:	Freiraumplanung Stoeckl			
lfd. Nummer:	**3065**	Fläche: in m²	**1527**	Länge in m:	**182**
Bestandestyp:	**0203 Heckenzug**				
Charakteristik:					
	Bearbeiter:	Freiraumplanung Stoeckl			
lfd. Nummer:	**3066**	Fläche: in m²	**4527**	Länge in m:	**339**
Bestandestyp:	**0203 Heckenzug**				
Charakteristik:					
	Bearbeiter:	Freiraumplanung Stoeckl			
lfd. Nummer:	**3067**	Fläche: in m²	**2872**	Länge in m:	**310**
Bestandestyp:	**0203 Heckenzug**				
Charakteristik:					
	Bearbeiter:	Freiraumplanung Stoeckl			

lfd. Nummer: **3068** Fläche: in m² **954** Länge in m: **125**
Bestandestyp: **0203 Heckenzug**
Charakteristik:
Bearbeiter: Freiraumplanung Stoeckl

lfd. Nummer: **3069** Fläche: in m² **531** Länge in m: **60**
Bestandestyp: **0203 Heckenzug**
Charakteristik:
Bearbeiter: Freiraumplanung Stoeckl

lfd. Nummer: **3070** Fläche: in m² **1577** Länge in m: **197**
Bestandestyp: **0203 Heckenzug**
Charakteristik:
Bearbeiter: Freiraumplanung Stoeckl

lfd. Nummer: **3071** Fläche: in m² **2817** Länge in m: **303**
Bestandestyp: **0203 Heckenzug**
Charakteristik:
Bearbeiter: Freiraumplanung Stoeckl

lfd. Nummer: **3072** Fläche: in m² **537** Länge in m: **97**
Bestandestyp: **0203 Heckenzug**
Charakteristik:
Bearbeiter: Freiraumplanung Stoeckl

lfd. Nummer: **3073** Fläche: in m² **11334** Länge in m: **283**
Bestandestyp: **0104 Laubwald/Laubholzforst**
Charakteristik:
Bearbeiter: Freiraumplanung Stoeckl

lfd. Nummer: **3074** Fläche: in m² **7446** Länge in m: **410**
Bestandestyp: **0202 Uferbegleitgehölz**
Charakteristik: Baumschicht 25m hoch, Deckung 70%: Esche dominert; Strauchschicht: 2m hoch, Deckung 20%: Holler, Esche; Krautschicht Deckung 70%: Brennessel, Waldzwenke dominieren; Krautsaum schmal
Bearbeiter: Freiraumplanung Stoeckl

lfd. Nummer: **3075** Fläche: in m² **1226** Länge in m: **110**
Bestandestyp: **0103 Laub-Nadel-Mischwald/Laub-Nadelholz-Mischforst**
Charakteristik:
Bearbeiter: Freiraumplanung Stoeckl

lfd. Nummer: **3076** Fläche: in m² **2014** Länge in m: **132**
Bestandestyp: **0102 Nadelwald/Nadelholzforst**
Charakteristik:
Bearbeiter: Freiraumplanung Stoeckl

lfd. Nummer: **3077** Fläche: in m² **2964** Länge in m: **116**
Bestandestyp: **0102 Nadelwald/Nadelholzforst**
Charakteristik:
Bearbeiter: Freiraumplanung Stoeckl

lfd. Nummer: **3078** Fläche: in m² **26395** Länge in m: **851**
Bestandestyp: **0104 Laubwald/Laubholzforst**
Charakteristik:
Bearbeiter: Freiraumplanung Stoeckl

lfd. Nummer: **3079** Fläche: in m² **5460** Länge in m: **188**
Bestandestyp: **0204 Streuobstbestand (Streuobstwiese/-weide, Obstbaumreihen)**
Charakteristik:
Bearbeiter: Freiraumplanung Stoeckl

lfd. Nummer: **3080** Fläche: in m² **1329** Länge in m: **75**
Bestandestyp: **0204 Streuobstbestand (Streuobstwiese/-weide, Obstbaumreihen)**
Charakteristik:
Bearbeiter: Freiraumplanung Stoeckl

lfd. Nummer: **3081** Fläche: in m² **2923** Länge in m: **222**
Bestandestyp: **0204 Streuobstbestand (Streuobstwiese/-weide, Obstbaumreihen)**
Charakteristik:
Bearbeiter: Freiraumplanung Stoeckl

lfd. Nummer: **3082** Fläche: in m² **5684** Länge in m: **267**
Bestandestyp: **0204 Streuobstbestand (Streuobstwiese/-weide, Obstbaumreihen)**
Charakteristik:
Bearbeiter: Freiraumplanung Stoeckl

lfd. Nummer: **3083** Fläche: in m² **3346** Länge in m: **136**
Bestandestyp: **0304 Sukzessionsfläche in ehemaligen Intensivgebieten**
Charakteristik:
Bearbeiter: Freiraumplanung Stoeckl

lfd. Nummer: **3084** Fläche: in m² **162960** Länge in m: **1818**
Bestandestyp: **0103 Laub-Nadel-Mischwald/Laub-Nadelholz-Mischforst**
Charakteristik:
Bearbeiter: Freiraumplanung Stoeckl

lfd. Nummer: **3085** Fläche: in m² **5983** Länge in m: **165**
Bestandestyp: **0304 Sukzessionsfläche in ehemaligen Intensivgebieten**
Charakteristik:
Bearbeiter: Freiraumplanung Stoeckl

lfd. Nummer: **3086** Fläche: in m² **305** Länge in m: **36**
Bestandestyp: **0204 Streuobstbestand (Streuobstwiese/-weide, Obstbaumreihen)**
Charakteristik:
Bearbeiter: Freiraumplanung Stoeckl

lfd. Nummer: **3087** Fläche: in m² **323** Länge in m: **41**
Bestandestyp: **0204 Streuobstbestand (Streuobstwiese/-weide, Obstbaumreihen)**
Charakteristik:
Bearbeiter: Freiraumplanung Stoeckl

lfd. Nummer: **3088** Fläche: in m² **2013** Länge in m: **105**
Bestandestyp: **0204 Streuobstbestand (Streuobstwiese/-weide, Obstbaumreihen)**
Charakteristik:
Bearbeiter: Freiraumplanung Stoeckl

lfd. Nummer: **3089** Fläche: in m² **1697** Länge in m: **97**
Bestandestyp: **0204 Streuobstbestand (Streuobstwiese/-weide, Obstbaumreihen)**
Charakteristik:
Bearbeiter: Freiraumplanung Stoeckl

lfd. Nummer: **3090** Fläche: in m² **278** Länge in m: **36**
Bestandestyp: **0201 Kleinstwaldfläche ("Feldgehölz"), Gebüsch oder Baumgruppe unter 1000m²**
Charakteristik: Feldgehölz: Baumschicht 7m Deckung 80%: Kirsche, Birne, Birke, Bergahorn, Esche; Strauchschicht nicht vorhanden; Krautschicht: Brennessel, dominant; Krautsaum schmal
Bearbeiter: Freiraumplanung Stoeckl

lfd. Nummer: **3091** Fläche: in m² **360** Länge in m: **39**
Bestandestyp: **0304 Sukzessionsfläche in ehemaligen Intensivgebieten**
Charakteristik:
Bearbeiter: Freiraumplanung Stoeckl

lfd. Nummer: **3092** Fläche: in m² **298** Länge in m: **39**
Bestandestyp: **0204 Streuobstbestand (Streuobstwiese/-weide, Obstbaumreihen)**
Charakteristik:
Bearbeiter: Freiraumplanung Stoeckl

lfd. Nummer: **3093** Fläche: in m² **933** Länge in m: **57**
Bestandestyp: **0201 Kleinstwaldfläche ("Feldgehölz"), Gebüsch oder Baumgruppe unter 1000m²**
Charakteristik: Feldgehölz: Baumschicht 8m hoch, Deckung 30%: Birne, Weiden; Strauchschicht 2m, Deckung 40%: Holler, Walnuß; Krautschicht: Brennessel, Riesenbärenklau; vmtl. ehem. Sandgrube
Bearbeiter: Freiraumplanung Stoeckl

lfd. Nummer: **3094** Fläche: in m² **4041** Länge in m: **154**
Bestandestyp: **030802 Mesophile, "bunte" Fettwiese und die meisten Magerrasen, -weiden**
Charakteristik: gemäht, mit Flockenblume, Ackerwitwenblume, Glatthafer, Goldhafer, Rotklee, Schafgarbe, Löwenzahn; eher nährstoffreich
Bearbeiter: Freiraumplanung Stoeckl

lfd. Nummer: **3095** Fläche: in m² **8332** Länge in m: **200**
Bestandestyp: **030802 Mesophile, "bunte" Fettwiese und die meisten Magerrasen, -weiden**
Charakteristik: gemäht, mit Flockenblume, Ackerwitwenblume, Glatthafer, Goldhafer, Rotklee, Schafgarbe, Löwenzahn; eher nährstoffreich
Bearbeiter: Freiraumplanung Stoeckl

lfd. Nummer: **3096** Fläche: in m² **3942** Länge in m: **126**
Bestandestyp: **0204 Streuobstbestand (Streuobstwiese/-weide, Obstbaumreihen)**
Charakteristik:
Bearbeiter: Freiraumplanung Stoeckl

lfd. Nummer: **3097** Fläche: in m² **2689** Länge in m: **120**
Bestandestyp: **0204 Streuobstbestand (Streuobstwiese/-weide, Obstbaumreihen)**
Charakteristik:
Bearbeiter: Freiraumplanung Stoeckl

lfd. Nummer: **3098** Fläche: in m² **3845** Länge in m: **218**
Bestandestyp: **0204 Streuobstbestand (Streuobstwiese/-weide, Obstbaumreihen)**
Charakteristik:
Bearbeiter: Freiraumplanung Stoeckl

lfd. Nummer: **3099** Fläche: in m² **205** Länge in m: **30**
Bestandestyp: **0401 Stehendes Gewässer**
Charakteristik: verlandeter Teich
Bearbeiter: Freiraumplanung Stoeckl

lfd. Nummer: **3100** Fläche: in m² **2906** Länge in m: **141**
Bestandestyp: **0104 Laubwald/Laubholzforst**
Charakteristik:
Bearbeiter: Freiraumplanung Stoeckl

lfd. Nummer: **3101** Fläche: in m² **1832** Länge in m: **155**
Bestandestyp: **030802 Mesophile, "bunte" Fettwiese und die meisten Magerrasen, -weiden**
Charakteristik: gemäht, mit Flockenblume, Ackerwitwenblume, Glatthafer, Goldhafer, Rotklee, Schafgarbe, Löwenzahn; eher nährstoffreich
Bearbeiter: Freiraumplanung Stoeckl

lfd. Nummer: **3102** Fläche: in m² **1983** Länge in m: **145**
Bestandestyp: **0204 Streuobstbestand (Streuobstwiese/-weide, Obstbaumreihen)**
Charakteristik:
Bearbeiter: Freiraumplanung Stoeckl

lfd. Nummer: **3103** Fläche: in m² **15314** Länge in m: **306**
Bestandestyp: **0204 Streuobstbestand (Streuobstwiese/-weide, Obstbaumreihen)**
Charakteristik:
Bearbeiter: Freiraumplanung Stoeckl

lfd. Nummer: **3104** Fläche: in m² **4122** Länge in m: **212**
Bestandestyp: **0104 Laubwald/Laubholzforst**
Charakteristik:
Bearbeiter: Freiraumplanung Stoeckl

lfd. Nummer: **3105** Fläche: in m² **1116** Länge in m: **86**
Bestandestyp: **0204 Streuobstbestand (Streuobstwiese/-weide, Obstbaumreihen)**
Charakteristik:
Bearbeiter: Freiraumplanung Stoeckl

lfd. Nummer: **3106** Fläche: in m² **676** Länge in m: **52**
Bestandestyp: **0204 Streuobstbestand (Streuobstwiese/-weide, Obstbaumreihen)**
Charakteristik:
Bearbeiter: Freiraumplanung Stoeckl

lfd. Nummer: **3107** Fläche: in m² **75122** Länge in m: **1295**
Bestandestyp: **0104 Laubwald/Laubholzforst**
Charakteristik:
Bearbeiter: Freiraumplanung Stoeckl

lfd. Nummer: **3108** Fläche: in m² **1450** Länge in m: **79**
Bestandestyp: **0204 Streuobstbestand (Streuobstwiese/-weide, Obstbaumreihen)**
Charakteristik:
Bearbeiter: Freiraumplanung Stoeckl

lfd. Nummer: **3109** Fläche: in m² **1890** Länge in m: **99**
Bestandestyp: **0204 Streuobstbestand (Streuobstwiese/-weide, Obstbaumreihen)**
Charakteristik:
Bearbeiter: Freiraumplanung Stoeckl

lfd. Nummer: **3110** Fläche: in m² **260** Länge in m: **51**
Bestandestyp: **0401 Stehendes Gewässer**
Charakteristik: naturferner Fischteich
Bearbeiter: Freiraumplanung Stoeckl

lfd. Nummer: **3111** Fläche: in m² **1218** Länge in m: **73**
Bestandestyp: **0204 Streuobstbestand (Streuobstwiese/-weide, Obstbaumreihen)**
Charakteristik:
Bearbeiter: Freiraumplanung Stoeckl

lfd. Nummer: **3112** Fläche: in m² **177** Länge in m: **27**
Bestandestyp: **0401 Stehendes Gewässer**
Charakteristik: Fischteich naturfern: flache bis steile Ufer, keine Verlandungsvegetation, eutrophiert
Bearbeiter: Freiraumplanung Stoeckl

lfd. Nummer: **3113** Fläche: in m² **431** Länge in m: **48**
Bestandestyp: **0204 Streuobstbestand (Streuobstwiese/-weide, Obstbaumreihen)**
Charakteristik:
Bearbeiter: Freiraumplanung Stoeckl

lfd. Nummer: **3114** Fläche: in m² **3422** Länge in m: **157**
Bestandestyp: **0204 Streuobstbestand (Streuobstwiese/-weide, Obstbaumreihen)**
Charakteristik:
Bearbeiter: Freiraumplanung Stoeckl

lfd. Nummer:	**3115**	Fläche: in m²	**1056**	Länge in m:	**90**
Bestandestyp:	**0204**	**Streuobstbestand (Streuobstwiese/-weide, Obstbaumreihen)**			
Charakteristik:					
		Bearbeiter:	Freiraumplanung Stoeckl		
lfd. Nummer:	**3116**	Fläche: in m²	**950**	Länge in m:	**61**
Bestandestyp:	**0204**	**Streuobstbestand (Streuobstwiese/-weide, Obstbaumreihen)**			
Charakteristik:					
		Bearbeiter:	Freiraumplanung Stoeckl		
lfd. Nummer:	**3117**	Fläche: in m²	**3115**	Länge in m:	**162**
Bestandestyp:	**0204**	**Streuobstbestand (Streuobstwiese/-weide, Obstbaumreihen)**			
Charakteristik:					
		Bearbeiter:	Freiraumplanung Stoeckl		
lfd. Nummer:	**3118**	Fläche: in m²	**2461**	Länge in m:	**107**
Bestandestyp:	**0204**	**Streuobstbestand (Streuobstwiese/-weide, Obstbaumreihen)**			
Charakteristik:					
		Bearbeiter:	Freiraumplanung Stoeckl		
lfd. Nummer:	**3119**	Fläche: in m²	**411**	Länge in m:	**54**
Bestandestyp:	**0204**	**Streuobstbestand (Streuobstwiese/-weide, Obstbaumreihen)**			
Charakteristik:					
		Bearbeiter:	Freiraumplanung Stoeckl		
lfd. Nummer:	**3120**	Fläche: in m²	**983**	Länge in m:	**67**
Bestandestyp:	**0204**	**Streuobstbestand (Streuobstwiese/-weide, Obstbaumreihen)**			
Charakteristik:					
		Bearbeiter:	Freiraumplanung Stoeckl		
lfd. Nummer:	**3121**	Fläche: in m²	**476**	Länge in m:	**45**
Bestandestyp:	**0204**	**Streuobstbestand (Streuobstwiese/-weide, Obstbaumreihen)**			
Charakteristik:					
		Bearbeiter:	Freiraumplanung Stoeckl		
lfd. Nummer:	**3122**	Fläche: in m²	**293**	Länge in m:	**38**
Bestandestyp:	**0204**	**Streuobstbestand (Streuobstwiese/-weide, Obstbaumreihen)**			
Charakteristik:					
		Bearbeiter:	Freiraumplanung Stoeckl		
lfd. Nummer:	**3123**	Fläche: in m²	**287**	Länge in m:	**41**
Bestandestyp:	**0204**	**Streuobstbestand (Streuobstwiese/-weide, Obstbaumreihen)**			
Charakteristik:					
		Bearbeiter:	Freiraumplanung Stoeckl		
lfd. Nummer:	**3124**	Fläche: in m²	**300**	Länge in m:	**36**
Bestandestyp:	**0204**	**Streuobstbestand (Streuobstwiese/-weide, Obstbaumreihen)**			
Charakteristik:					
		Bearbeiter:	Freiraumplanung Stoeckl		
lfd. Nummer:	**3125**	Fläche: in m²	**2670**	Länge in m:	**150**
Bestandestyp:	**0204**	**Streuobstbestand (Streuobstwiese/-weide, Obstbaumreihen)**			
Charakteristik:					
		Bearbeiter:	Freiraumplanung Stoeckl		
lfd. Nummer:	**3126**	Fläche: in m²	**1313**	Länge in m:	**91**
Bestandestyp:	**0204**	**Streuobstbestand (Streuobstwiese/-weide, Obstbaumreihen)**			
Charakteristik:					
		Bearbeiter:	Freiraumplanung Stoeckl		

lfd. Nummer: **3127** Fläche: in m² **3982** Länge in m: **221**
Bestandestyp: **0204 Streuobstbestand (Streuobstwiese/-weide, Obstbaumreihen)**
Charakteristik:
Bearbeiter: Freiraumplanung Stoeckl

lfd. Nummer: **3128** Fläche: in m² **1796** Länge in m: **89**
Bestandestyp: **0204 Streuobstbestand (Streuobstwiese/-weide, Obstbaumreihen)**
Charakteristik:
Bearbeiter: Freiraumplanung Stoeckl

lfd. Nummer: **3129** Fläche: in m² **1283** Länge in m: **70**
Bestandestyp: **0204 Streuobstbestand (Streuobstwiese/-weide, Obstbaumreihen)**
Charakteristik:
Bearbeiter: Freiraumplanung Stoeckl

lfd. Nummer: **3130** Fläche: in m² **2698** Länge in m: **110**
Bestandestyp: **0204 Streuobstbestand (Streuobstwiese/-weide, Obstbaumreihen)**
Charakteristik:
Bearbeiter: Freiraumplanung Stoeckl

lfd. Nummer: **3131** Fläche: in m² **553** Länge in m: **48**
Bestandestyp: **0204 Streuobstbestand (Streuobstwiese/-weide, Obstbaumreihen)**
Charakteristik:
Bearbeiter: Freiraumplanung Stoeckl

lfd. Nummer: **3132** Fläche: in m² **1583** Länge in m: **141**
Bestandestyp: **0204 Streuobstbestand (Streuobstwiese/-weide, Obstbaumreihen)**
Charakteristik:
Bearbeiter: Freiraumplanung Stoeckl

lfd. Nummer: **3133** Fläche: in m² **6158** Länge in m: **201**
Bestandestyp: **0204 Streuobstbestand (Streuobstwiese/-weide, Obstbaumreihen)**
Charakteristik:
Bearbeiter: Freiraumplanung Stoeckl

lfd. Nummer: **3134** Fläche: in m² **730** Länge in m: **56**
Bestandestyp: **0204 Streuobstbestand (Streuobstwiese/-weide, Obstbaumreihen)**
Charakteristik:
Bearbeiter: Freiraumplanung Stoeckl

lfd. Nummer: **3135** Fläche: in m² **6725** Länge in m: **339**
Bestandestyp: **0104 Laubwald/Laubholzforst**
Charakteristik:
Bearbeiter: Freiraumplanung Stoeckl

lfd. Nummer: **3136** Fläche: in m² **870** Länge in m: **104**
Bestandestyp: **0401 Stehendes Gewässer**
Charakteristik: Fischteich naturfern
Bearbeiter: Freiraumplanung Stoeckl

lfd. Nummer: **3137** Fläche: in m² **4271** Länge in m: **129**
Bestandestyp: **030802 Mesophile, "bunte" Fettwiese und die meisten Magerrasen, -weiden**
Charakteristik: gemäht, mit Flockenblume, Ackerwitwenblume, Glatthafer, Goldhafer, Rotklee, Schafgarbe, Löwenzahn, Kohldistel; eher nährstoffreich
Bearbeiter: Freiraumplanung Stoeckl

lfd. Nummer: **3138** Fläche: in m² **18986** Länge in m: **371**
Bestandestyp: **030802 Mesophile, "bunte" Fettwiese und die meisten Magerrasen, -weiden**
Charakteristik: gemäht, mit Flockenblume, Ackerwitwenblume, Glatthafer, Goldhafer, Rotklee, Schafgarbe, Löwenzahn, Kohldistel; eher nährstoffreich
Bearbeiter: Freiraumplanung Stoeckl

lfd. Nummer: **3139** Fläche: in m² **741** Länge in m: **70**
Bestandestyp: **0204 Streuobstbestand (Streuobstwiese/-weide, Obstbaumreihen)**
Charakteristik:
Bearbeiter: Freiraumplanung Stoeckl

lfd. Nummer: **3140** Fläche: in m² **5777** Länge in m: **157**
Bestandestyp: **0204 Streuobstbestand (Streuobstwiese/-weide, Obstbaumreihen)**
Charakteristik:
Bearbeiter: Freiraumplanung Stoeckl

lfd. Nummer: **3141** Fläche: in m² **11337** Länge in m: **441**
Bestandestyp: **0204 Streuobstbestand (Streuobstwiese/-weide, Obstbaumreihen)**
Charakteristik:
Bearbeiter: Freiraumplanung Stoeckl

lfd. Nummer: **3142** Fläche: in m² **2500** Länge in m: **117**
Bestandestyp: **0204 Streuobstbestand (Streuobstwiese/-weide, Obstbaumreihen)**
Charakteristik:
Bearbeiter: Freiraumplanung Stoeckl

lfd. Nummer: **3143** Fläche: in m² **2594** Länge in m: **156**
Bestandestyp: **0205 Obstplantage**
Charakteristik:
Bearbeiter: Freiraumplanung Stoeckl

lfd. Nummer: **3144** Fläche: in m² **59167** Länge in m: **522**
Bestandestyp: **0205 Obstplantage**
Charakteristik:
Bearbeiter: Freiraumplanung Stoeckl

lfd. Nummer: **3145** Fläche: in m² **373** Länge in m: **40**
Bestandestyp: **0401 Stehendes Gewässer**
Charakteristik: nicht mehr genutzter Fischteich, naturfern, Ufer steil, mit jungem Ufergehölz
Bearbeiter: Freiraumplanung Stoeckl

lfd. Nummer: **3146** Fläche: in m² **647** Länge in m: **58**
Bestandestyp: **0204 Streuobstbestand (Streuobstwiese/-weide, Obstbaumreihen)**
Charakteristik:
Bearbeiter: Freiraumplanung Stoeckl

lfd. Nummer: **3147** Fläche: in m² **2665** Länge in m: **113**
Bestandestyp: **0204 Streuobstbestand (Streuobstwiese/-weide, Obstbaumreihen)**
Charakteristik:
Bearbeiter: Freiraumplanung Stoeckl

lfd. Nummer: **3148** Fläche: in m² **5076** Länge in m: **165**
Bestandestyp: **0204 Streuobstbestand (Streuobstwiese/-weide, Obstbaumreihen)**
Charakteristik:
Bearbeiter: Freiraumplanung Stoeckl

lfd. Nummer: **3149** Fläche: in m² **472** Länge in m: **52**
Bestandestyp: **0204 Streuobstbestand (Streuobstwiese/-weide, Obstbaumreihen)**
Charakteristik:
Bearbeiter: Freiraumplanung Stoeckl

lfd. Nummer: **3150** Fläche: in m² **168** Länge in m: **27**
Bestandestyp: **0401 Stehendes Gewässer**
Charakteristik: naturnaher Hofteich: Ufer flach mit Verlandungsvegetation (Mädesüß, Rohrglanzgras); mit Enten besetzt
Bearbeiter: Freiraumplanung Stoeckl

lfd. Nummer: **3151** Fläche: in m² **3521** Länge in m: **144**
Bestandestyp: **0204 Streuobstbestand (Streuobstwiese/-weide, Obstbaumreihen)**
Charakteristik:
Bearbeiter: Freiraumplanung Stoeckl

lfd. Nummer: **3152** Fläche: in m² **2942** Länge in m: **233**
Bestandestyp: **0202 Uferbegleitgehölz**
Charakteristik: Baumschicht 25m hoch, Deckung 60%: Esche, Fichte, Spitzahorn, Schwarzerle, Eiche, Hybridpappel; Strauchschicht Deckung 50%, 3m hoch: Hartriegel, Schwarzerle, Hasel, Fichte; Krautschicht Deckung 20%: Verjüngung der Gehölzarten, Nesselblättrige Glockenblume, Brombeere, Waldzwenke; Kraut- und Buschsaum vorhanden
Bearbeiter: Freiraumplanung Stoeckl

lfd. Nummer: **3153** Fläche: in m² **2567** Länge in m: **95**
Bestandestyp: **0401 Stehendes Gewässer**
Charakteristik: mäßig naturnaher Teich: Ufer meist steil, keine Verlandungsvegetation, starke Detritusakkumulation, ca. 1/6 der Wasseroberfläche mit Wasserlinsen bedeckt
Bearbeiter: Freiraumplanung Stoeckl

lfd. Nummer: **3154** Fläche: in m² **141** Länge in m: **24**
Bestandestyp: **0204 Streuobstbestand (Streuobstwiese/-weide, Obstbaumreihen)**
Charakteristik:
Bearbeiter: Freiraumplanung Stoeckl

lfd. Nummer: **3155** Fläche: in m² **1855** Länge in m: **92**
Bestandestyp: **0204 Streuobstbestand (Streuobstwiese/-weide, Obstbaumreihen)**
Charakteristik:
Bearbeiter: Freiraumplanung Stoeckl

lfd. Nummer: **3156** Fläche: in m² **2834** Länge in m: **115**
Bestandestyp: **030802 Mesophile, "bunte" Fettwiese und die meisten Magerrasen, -weiden**
Charakteristik: gemäht, mit Flockenblume, Ackerwitwenblume, Glatthafer, Goldhafer, Rotklee, Schafgarbe, Löwenzahn; eher nährstoffreich
Bearbeiter: Freiraumplanung Stoeckl

lfd. Nummer: **3157** Fläche: in m² **814** Länge in m: **80**
Bestandestyp: **0203 Heckenzug**
Charakteristik:
Bearbeiter: Freiraumplanung Stoeckl

lfd. Nummer: **3158** Fläche: in m² **6404** Länge in m: **212**
Bestandestyp: **0204 Streuobstbestand (Streuobstwiese/-weide, Obstbaumreihen)**
Charakteristik:
Bearbeiter: Freiraumplanung Stoeckl

lfd. Nummer: **3159** Fläche: in m² **1557** Länge in m: **86**
Bestandestyp: **0204 Streuobstbestand (Streuobstwiese/-weide, Obstbaumreihen)**
Charakteristik:
Bearbeiter: Freiraumplanung Stoeckl

lfd. Nummer: **3160** Fläche: in m² **3814** Länge in m: **171**
Bestandestyp: **0102 Nadelwald/Nadelholzforst**
Charakteristik:
Bearbeiter: Freiraumplanung Stoeckl

lfd. Nummer: **3161** Fläche: in m² **385** Länge in m: **55**
Bestandestyp: **0203 Heckenzug**
Charakteristik:
Bearbeiter: Freiraumplanung Stoeckl

lfd. Nummer: **3162** Fläche: in m² **5215** Länge in m: **157**
Bestandestyp: **0204 Streuobstbestand (Streuobstwiese/-weide, Obstbaumreihen)**
Charakteristik:
Bearbeiter: Freiraumplanung Stoeckl

lfd. Nummer: **3163** Fläche: in m² **669** Länge in m: **85**
Bestandestyp: **030802 Mesophile, "bunte" Fettwiese und die meisten Magerrasen, -weiden**
Charakteristik: gemäht, mit Flockenblume, Ackerwitwenblume, Glatthafer, Goldhafer, Rotklee, Schafgarbe, Löwenzahn; eher nährstoffreich
Bearbeiter: Freiraumplanung Stoeckl

lfd. Nummer: **3164** Fläche: in m² **1658** Länge in m: **100**
Bestandestyp: **0204 Streuobstbestand (Streuobstwiese/-weide, Obstbaumreihen)**
Charakteristik:
Bearbeiter: Freiraumplanung Stoeckl

lfd. Nummer: **3165** Fläche: in m² **950** Länge in m: **72**
Bestandestyp: **0204 Streuobstbestand (Streuobstwiese/-weide, Obstbaumreihen)**
Charakteristik:
Bearbeiter: Freiraumplanung Stoeckl

lfd. Nummer: **3166** Fläche: in m² **736** Länge in m: **57**
Bestandestyp: **0204 Streuobstbestand (Streuobstwiese/-weide, Obstbaumreihen)**
Charakteristik:
Bearbeiter: Freiraumplanung Stoeckl

lfd. Nummer: **3167** Fläche: in m² **2134** Länge in m: **98**
Bestandestyp: **0204 Streuobstbestand (Streuobstwiese/-weide, Obstbaumreihen)**
Charakteristik:
Bearbeiter: Freiraumplanung Stoeckl

lfd. Nummer: **3168** Fläche: in m² **1732** Länge in m: **90**
Bestandestyp: **0204 Streuobstbestand (Streuobstwiese/-weide, Obstbaumreihen)**
Charakteristik:
Bearbeiter: Freiraumplanung Stoeckl

lfd. Nummer: **3169** Fläche: in m² **7047** Länge in m: **273**
Bestandestyp: **0204 Streuobstbestand (Streuobstwiese/-weide, Obstbaumreihen)**
Charakteristik:
Bearbeiter: Freiraumplanung Stoeckl

lfd. Nummer: **3170** Fläche: in m² **567** Länge in m: **48**
Bestandestyp: **0204 Streuobstbestand (Streuobstwiese/-weide, Obstbaumreihen)**
Charakteristik:
Bearbeiter: Freiraumplanung Stoeckl

lfd. Nummer: **3171** Fläche: in m² **2149** Länge in m: **94**
Bestandestyp: **0204 Streuobstbestand (Streuobstwiese/-weide, Obstbaumreihen)**
Charakteristik:
Bearbeiter: Freiraumplanung Stoeckl

lfd. Nummer: **3172** Fläche: in m² **237** Länge in m: **39**
Bestandestyp: **0401 Stehendes Gewässer**
Charakteristik: alter, nicht mehr genutzter Teich in Gehölz, Ufer eher flach, viel Detritus und Holz im Wasser; keine Verlandungsvegetation oder Wasserpflanzen
Bearbeiter: Freiraumplanung Stoeckl

lfd. Nummer: **3173** Fläche: in m² **671** Länge in m: **66**
Bestandestyp: **0204 Streuobstbestand (Streuobstwiese/-weide, Obstbaumreihen)**
Charakteristik:
Bearbeiter: Freiraumplanung Stoeckl

lfd. Nummer:	**3174**	Fläche: in m²	**1728**	Länge in m:	**94**
Bestandestyp:	**0201 Kleinstwaldfläche ("Feldgehölz"), Gebüsch oder Baumgruppe unter 1000m²**				
Charakteristik:	Feldgehölz: Baumschicht Deckung 70%, 9-18m hoch: Eiche, Schwarzerle, Esche, Hybridpappel; Strauchschicht Deckung 60%, 4m hoch: Esche, Holler, Traubenkirsche; Krautschicht Deckung 50%: Brennessel, Hohlzahn, Waldzwenke				
		Bearbeiter:	Freiraumplanung Stoeckl		

lfd. Nummer:	**3175**	Fläche: in m²	**2934**	Länge in m:	**137**
Bestandestyp:	**0204 Streuobstbestand (Streuobstwiese/-weide, Obstbaumreihen)**				
Charakteristik:					
		Bearbeiter:	Freiraumplanung Stoeckl		

lfd. Nummer:	**3176**	Fläche: in m²	**1055**	Länge in m:	**65**
Bestandestyp:	**0204 Streuobstbestand (Streuobstwiese/-weide, Obstbaumreihen)**				
Charakteristik:					
		Bearbeiter:	Freiraumplanung Stoeckl		

lfd. Nummer:	**3177**	Fläche: in m²	**8752**	Länge in m:	**245**
Bestandestyp:	**0102 Nadelwald/Nadelholzforst**				
Charakteristik:					
		Bearbeiter:	Freiraumplanung Stoeckl		

lfd. Nummer:	**3178**	Fläche: in m²	**10693**	Länge in m:	**468**
Bestandestyp:	**0104 Laubwald/Laubholzforst**				
Charakteristik:					
		Bearbeiter:	Freiraumplanung Stoeckl		

lfd. Nummer:	**3179**	Fläche: in m²	**32188**	Länge in m:	**528**
Bestandestyp:	**0104 Laubwald/Laubholzforst**				
Charakteristik:					
		Bearbeiter:	Freiraumplanung Stoeckl		

lfd. Nummer:	**3180**	Fläche: in m²	**42305**	Länge in m:	**666**
Bestandestyp:	**0103 Laub-Nadel-Mischwald/Laub-Nadelholz-Mischforst**				
Charakteristik:					
		Bearbeiter:	Freiraumplanung Stoeckl		

lfd. Nummer:	**3181**	Fläche: in m²	**35660**	Länge in m:	**878**
Bestandestyp:	**0103 Laub-Nadel-Mischwald/Laub-Nadelholz-Mischforst**				
Charakteristik:					
		Bearbeiter:	Freiraumplanung Stoeckl		

lfd. Nummer:	**3182**	Fläche: in m²	**3436**	Länge in m:	**128**
Bestandestyp:	**0204 Streuobstbestand (Streuobstwiese/-weide, Obstbaumreihen)**				
Charakteristik:					
		Bearbeiter:	Freiraumplanung Stoeckl		

lfd. Nummer:	**3183**	Fläche: in m²	**2667**	Länge in m:	**192**
Bestandestyp:	**030802 Mesophile, "bunte" Fettwiese und die meisten Magerrasen, -weiden**				
Charakteristik:	gemäht, mit Flockenblume, Ackerwitwenblume, Glatthafer, Goldhafer, Rotklee, Schafgarbe, Löwenzahn; eher nährstoffreich				
		Bearbeiter:	Freiraumplanung Stoeckl		

lfd. Nummer:	**3184**	Fläche: in m²	**463**	Länge in m:	**44**
Bestandestyp:	**0204 Streuobstbestand (Streuobstwiese/-weide, Obstbaumreihen)**				
Charakteristik:					
		Bearbeiter:	Freiraumplanung Stoeckl		

lfd. Nummer: **3185** Fläche: in m² **7455** Länge in m: **337**
Bestandestyp: **0104 Laubwald/Laubholzforst**
Charakteristik:
Bearbeiter: Freiraumplanung Stoeckl

lfd. Nummer: **3186** Fläche: in m² **1481** Länge in m: **125**
Bestandestyp: **0204 Streuobstbestand (Streuobstwiese/-weide, Obstbaumreihen)**
Charakteristik:
Bearbeiter: Freiraumplanung Stoeckl

lfd. Nummer: **3187** Fläche: in m² **2056** Länge in m: **96**
Bestandestyp: **0401 Stehendes Gewässer**
Charakteristik: Fischteich mäßig naturnah: Ufer flach bis steil, kaum Verlandungsvegetation, keine Wasserpflanzen, in unmittelbarer Umgebung etwas Schilf an einem Graben
Bearbeiter: Freiraumplanung Stoeckl

lfd. Nummer: **3188** Fläche: in m² **213** Länge in m: **31**
Bestandestyp: **030303 Sukzessionsfläche von frischem artenreichem Magergrünland**
Charakteristik: frische Wiesensukzession auf Böschung: 1 Schwarzerle 2m hoch, Knäuelgras, Frauenmantel, Aufrechtes Gänsefingerkraut, Wiesenlabkraut, Spitzwegerich, Mädesüß
Bearbeiter: Freiraumplanung Stoeckl

lfd. Nummer: **3189** Fläche: in m² **326** Länge in m: **45**
Bestandestyp: **0201 Kleinstwaldfläche ("Feldgehölz"), Gebüsch oder Baumgruppe unter 1000m²**
Charakteristik: Feldgehölz aus Böschung: nördlicher Teil Blaufichtenaufforstung, südlicher Teil Birkenbestand: 15m hoch; Krautschicht:Knäuelgras, Frauenmantel, Aufrechtes Gänsefingerkraut, Wiesenlabkraut, Spitzwegerich, Mädesüß
Bearbeiter: Freiraumplanung Stoeckl

lfd. Nummer: **3190** Fläche: in m² **2844** Länge in m: **107**
Bestandestyp: **0204 Streuobstbestand (Streuobstwiese/-weide, Obstbaumreihen)**
Charakteristik:
Bearbeiter: Freiraumplanung Stoeckl

lfd. Nummer: **3191** Fläche: in m² **1279** Länge in m: **74**
Bestandestyp: **030802 Mesophile, "bunte" Fettwiese und die meisten Magerrasen, -weiden**
Charakteristik: gemäht, mit Flockenblume, Ackerwitwenblume, Wiesensalbei, Glatthafer, Goldhafer, Rotklee, Schafgarbe, Löwenzahn; eher nährstoffreich
Bearbeiter: Freiraumplanung Stoeckl

lfd. Nummer: **3192** Fläche: in m² **463** Länge in m: **43**
Bestandestyp: **0204 Streuobstbestand (Streuobstwiese/-weide, Obstbaumreihen)**
Charakteristik:
Bearbeiter: Freiraumplanung Stoeckl

lfd. Nummer: **3193** Fläche: in m² **400** Länge in m: **53**
Bestandestyp: **0204 Streuobstbestand (Streuobstwiese/-weide, Obstbaumreihen)**
Charakteristik:
Bearbeiter: Freiraumplanung Stoeckl

lfd. Nummer: **3194** Fläche: in m² **18953** Länge in m: **524**
Bestandestyp: **0202 Uferbegleitgehölz**
Charakteristik: Baumschicht 20m hoch, Deckung 70%: Esche, Schwarzerle, Fichte; Strauchschicht 4m hoch, Deckung 30%: Traubenkirsche, Holler; Krautschicht Deckung 60%: Gundermann, Brennessel, Seegras, Riesenbärenklau, Waldziest; Krautsaum und Buschmantel vorhanden
Bearbeiter: Freiraumplanung Stoeckl

lfd. Nummer: **3195** Fläche: in m² **378** Länge in m: **48**
Bestandestyp: **0401 Stehendes Gewässer**
Charakteristik: ausgetrockneter Fischteich
Bearbeiter: Freiraumplanung Stoeckl

lfd. Nummer: **3196** Fläche: in m² **160** Länge in m: **25**
Bestandestyp: **0204 Streuobstbestand (Streuobstwiese/-weide, Obstbaumreihen)**
Charakteristik:
Bearbeiter: Freiraumplanung Stoeckl

lfd. Nummer: **3197** Fläche: in m² **304** Länge in m: **36**
Bestandestyp: **0204 Streuobstbestand (Streuobstwiese/-weide, Obstbaumreihen)**
Charakteristik:
Bearbeiter: Freiraumplanung Stoeckl

lfd. Nummer: **3198** Fläche: in m² **1060** Länge in m: **81**
Bestandestyp: **0204 Streuobstbestand (Streuobstwiese/-weide, Obstbaumreihen)**
Charakteristik:
Bearbeiter: Freiraumplanung Stoeckl

lfd. Nummer: **3199** Fläche: in m² **1044** Länge in m: **70**
Bestandestyp: **0204 Streuobstbestand (Streuobstwiese/-weide, Obstbaumreihen)**
Charakteristik:
Bearbeiter: Freiraumplanung Stoeckl

lfd. Nummer: **3200** Fläche: in m² **5536** Länge in m: **165**
Bestandestyp: **0204 Streuobstbestand (Streuobstwiese/-weide, Obstbaumreihen)**
Charakteristik:
Bearbeiter: Freiraumplanung Stoeckl

lfd. Nummer: **3201** Fläche: in m² **667** Länge in m: **52**
Bestandestyp: **0204 Streuobstbestand (Streuobstwiese/-weide, Obstbaumreihen)**
Charakteristik:
Bearbeiter: Freiraumplanung Stoeckl

lfd. Nummer: **3202** Fläche: in m² **228** Länge in m: **51**
Bestandestyp: **0304 Sukzessionsfläche in ehemaligen Intensivgebieten**
Charakteristik:
Bearbeiter: Freiraumplanung Stoeckl

lfd. Nummer: **3203** Fläche: in m² **4675** Länge in m: **188**
Bestandestyp: **0104 Laubwald/Laubholzforst**
Charakteristik:
Bearbeiter: Freiraumplanung Stoeckl

lfd. Nummer: **3204** Fläche: in m² **10951** Länge in m: **306**
Bestandestyp: **0202 Uferbegleitgehölz**
Charakteristik: Baumschicht Deckung 70%, 8-25m hoch: Esche, Schwarzerle, Eiche, Vogelkirsche, Birke, Bergahorn; Strauchschicht Deckung 20%, 3m hoch: Holler, Bergahorn, Traubenkirsche, Vogelkirsche, Hasel; Krautschicht Deckung 50%: Gundermann, Klettlabkraut, Brombeere, Brennessel, Waldziest; Krautsaum vorhanden
Bearbeiter: Freiraumplanung Stoeckl

lfd. Nummer: **3205** Fläche: in m² **1908** Länge in m: **101**
Bestandestyp: **0307 Feuchtes und nasses Extensivgrünland**
Charakteristik: Feuchte Wiesensenke: Seggen, Binsen, Schachtelhalm, Mädesüß; wechselfeucht, eher artenarm
Bearbeiter: Freiraumplanung Stoeckl

lfd. Nummer: **3206** Fläche: in m² **2505** Länge in m: **102**
Bestandestyp: **030802 Mesophile, "bunte" Fettwiese und die meisten Magerrasen, -weiden**
Charakteristik: gemäht, mit Flockenblume, Ackerwitwenblume, Glatthafer, Goldhafer, Rotklee, Schafgarbe, Löwenzahn; eher nährstoffreich
Bearbeiter: Freiraumplanung Stoeckl

lfd. Nummer: **3207** Fläche: in m² **1483** Länge in m: **75**
Bestandestyp: **0204 Streuobstbestand (Streuobstwiese/-weide, Obstbaumreihen)**
Charakteristik:
Bearbeiter: Freiraumplanung Stoeckl

lfd. Nummer: **3208** Fläche: in m² **2145** Länge in m: **92**
Bestandestyp: **0204 Streuobstbestand (Streuobstwiese/-weide, Obstbaumreihen)**
Charakteristik:
Bearbeiter: Freiraumplanung Stoeckl

lfd. Nummer: **3209** Fläche: in m² **2583** Länge in m: **125**
Bestandestyp: **030802 Mesophile, "bunte" Fettwiese und die meisten Magerrasen, -weiden**
Charakteristik: gemäht, mit Flockenblume, Ackerwitwenblume, Glatthafer, Goldhafer, Rotklee, Schafgarbe, Löwenzahn; eher nährstoffreich
Bearbeiter: Freiraumplanung Stoeckl

lfd. Nummer: **3210** Fläche: in m² **788** Länge in m: **78**
Bestandestyp: **0204 Streuobstbestand (Streuobstwiese/-weide, Obstbaumreihen)**
Charakteristik:
Bearbeiter: Freiraumplanung Stoeckl

lfd. Nummer: **3211** Fläche: in m² **656** Länge in m: **58**
Bestandestyp: **0204 Streuobstbestand (Streuobstwiese/-weide, Obstbaumreihen)**
Charakteristik:
Bearbeiter: Freiraumplanung Stoeckl

lfd. Nummer: **3212** Fläche: in m² **528** Länge in m: **52**
Bestandestyp: **0204 Streuobstbestand (Streuobstwiese/-weide, Obstbaumreihen)**
Charakteristik:
Bearbeiter: Freiraumplanung Stoeckl

lfd. Nummer: **3213** Fläche: in m² **990** Länge in m: **72**
Bestandestyp: **0603 Deponien**
Charakteristik:
Bearbeiter: Freiraumplanung Stoeckl

lfd. Nummer: **3214** Fläche: in m² **767** Länge in m: **85**
Bestandestyp: **0203 Heckenzug**
Charakteristik:
Bearbeiter: Freiraumplanung Stoeckl

lfd. Nummer: **3215** Fläche: in m² **353** Länge in m: **43**
Bestandestyp: **0204 Streuobstbestand (Streuobstwiese/-weide, Obstbaumreihen)**
Charakteristik:
Bearbeiter: Freiraumplanung Stoeckl

lfd. Nummer: **3216** Fläche: in m² **1017** Länge in m: **82**
Bestandestyp: **0204 Streuobstbestand (Streuobstwiese/-weide, Obstbaumreihen)**
Charakteristik:
Bearbeiter: Freiraumplanung Stoeckl

lfd. Nummer: **3217** Fläche: in m² **708** Länge in m: **56**
Bestandestyp: **0401 Stehendes Gewässer**
Charakteristik: naturferner Fischteich mit betonierten Ufern
Bearbeiter: Freiraumplanung Stoeckl

lfd. Nummer: **3218** Fläche: in m² **1074** Länge in m: **77**
Bestandestyp: **0401 Stehendes Gewässer**
Charakteristik: eher naturferner Fischteich: einzelne Uferbereiche flacher mit Verlandungsvegetation, sonst steil und befestigt
Bearbeiter: Freiraumplanung Stoeckl

lfd. Nummer: **3219** Fläche: in m² **3644** Länge in m: **140**
Bestandestyp: **0401 Stehendes Gewässer**
Charakteristik: mäßig naturnaher Teich: Ufer z.T. befestigt, großteils aber flach und mit Baum/Buschbestand; Bach mündet als flaches Delta ein
Bearbeiter: Freiraumplanung Stoeckl

lfd. Nummer: **3220** Fläche: in m² **6970** Länge in m: **330**
Bestandestyp: **0103 Laub-Nadel-Mischwald/Laub-Nadelholz-Mischforst**
Charakteristik:
Bearbeiter: Freiraumplanung Stoeckl

lfd. Nummer: **3221** Fläche: in m² **3177** Länge in m: **195**
Bestandestyp: **0104 Laubwald/Laubholzforst**
Charakteristik:
Bearbeiter: Freiraumplanung Stoeckl

lfd. Nummer: **3222** Fläche: in m² **1886** Länge in m: **117**
Bestandestyp: **0104 Laubwald/Laubholzforst**
Charakteristik:
Bearbeiter: Freiraumplanung Stoeckl

lfd. Nummer: **3223** Fläche: in m² **2117** Länge in m: **163**
Bestandestyp: **0203 Heckenzug**
Charakteristik:
Bearbeiter: Freiraumplanung Stoeckl

lfd. Nummer: **3224** Fläche: in m² **12831** Länge in m: **258**
Bestandestyp: **030802 Mesophile, "bunte" Fettwiese und die meisten Magerrasen, -weiden**
Charakteristik: gemäht, mit Flockenblume, Ackerwitwenblume, Glatthafer, Goldhafer, Rotklee, Schafgarbe, Löwenzahn; eher nährstoffreich
Bearbeiter: Freiraumplanung Stoeckl

lfd. Nummer: **3225** Fläche: in m² **1724** Länge in m: **89**
Bestandestyp: **0204 Streuobstbestand (Streuobstwiese/-weide, Obstbaumreihen)**
Charakteristik:
Bearbeiter: Freiraumplanung Stoeckl

lfd. Nummer: **3226** Fläche: in m² **303** Länge in m: **59**
Bestandestyp: **0302 Großröhricht und Schilfröhricht**
Charakteristik:
Bearbeiter: Freiraumplanung Stoeckl

lfd. Nummer: **3227** Fläche: in m² **812** Länge in m: **54**
Bestandestyp: **0401 Stehendes Gewässer**
Charakteristik: Fischteich ohne Wasser, viel Rohrkolben und offener Boden; flache Ufer
Bearbeiter: Freiraumplanung Stoeckl

lfd. Nummer: **3228** Fläche: in m² **920** Länge in m: **69**
Bestandestyp: **0204 Streuobstbestand (Streuobstwiese/-weide, Obstbaumreihen)**
Charakteristik:
Bearbeiter: Freiraumplanung Stoeckl

lfd. Nummer: **3229** Fläche: in m² **7343** Länge in m: **181**
Bestandestyp: **0204 Streuobstbestand (Streuobstwiese/-weide, Obstbaumreihen)**
Charakteristik:
Bearbeiter: Freiraumplanung Stoeckl

lfd. Nummer: **3230** Fläche: in m² **1436** Länge in m: **87**
Bestandestyp: **0202 Uferbegleitgehölz**
Charakteristik: Baumschicht 12m hoch, Deckung 70%: Esche, Grauerle, Schwarzerle, Eiche; Strauchschicht 3m hoch, Deckung 30%: Holler, Traubenkirsche, Hartriegel, Birke, Pfaffenkäppchen; Krautschicht Deckung 40%: Brombeere, Brennessel, Gundermann, Nelkenwurz; Krautsaum und Buschmantel vorhanden
Bearbeiter: Freiraumplanung Stoeckl

lfd. Nummer: **3231** Fläche: in m² **1558** Länge in m: **83**
Bestandestyp: **0202 Uferbegleitgehölz**
Charakteristik: Baumschicht 12m hoch, Deckung 70%: Esche, Grauerle, Schwarzerle, Eiche; Strauchschicht 3m hoch, Deckung 30%: Holler, Traubenkirsche, Hartriegel, Birke, Pfaffenkäppchen; Krautschicht Deckung 40%: Brombeere, Brennessel, Gundermann, Nelkenwurz; Krautsaum und Buschmantel vorhanden
Bearbeiter: Freiraumplanung Stoeckl

lfd. Nummer: **3232** Fläche: in m² **6184** Länge in m: **220**
Bestandestyp: **0204 Streuobstbestand (Streuobstwiese/-weide, Obstbaumreihen)**
Charakteristik:
Bearbeiter: Freiraumplanung Stoeckl

lfd. Nummer: **3233** Fläche: in m² **784** Länge in m: **65**
Bestandestyp: **0204 Streuobstbestand (Streuobstwiese/-weide, Obstbaumreihen)**
Charakteristik:
Bearbeiter: Freiraumplanung Stoeckl

lfd. Nummer: **3234** Fläche: in m² **1482** Länge in m: **98**
Bestandestyp: **0204 Streuobstbestand (Streuobstwiese/-weide, Obstbaumreihen)**
Charakteristik:
Bearbeiter: Freiraumplanung Stoeckl

lfd. Nummer: **3235** Fläche: in m² **3258** Länge in m: **125**
Bestandestyp: **0204 Streuobstbestand (Streuobstwiese/-weide, Obstbaumreihen)**
Charakteristik:
Bearbeiter: Freiraumplanung Stoeckl

lfd. Nummer: **3236** Fläche: in m² **1784** Länge in m: **119**
Bestandestyp: **0401 Stehendes Gewässer**
Charakteristik: 2 naturnahe Fischteich: flache Ufer, Verlandungsvegetation, Ufergebüsche
Bearbeiter: Freiraumplanung Stoeckl

lfd. Nummer: **3237** Fläche: in m² **2114** Länge in m: **351**
Bestandestyp: **030802 Mesophile, "bunte" Fettwiese und die meisten Magerrasen, -weiden**
Charakteristik: gemäht, mit Flockenblume, Ackerwitwenblume, Glatthafer, Goldhafer, Rotklee, Schafgarbe, Löwenzahn; eher nährstoffreich
Bearbeiter: Freiraumplanung Stoeckl

lfd. Nummer: **3238** Fläche: in m² **2956** Länge in m: **115**
Bestandestyp: **0204 Streuobstbestand (Streuobstwiese/-weide, Obstbaumreihen)**
Charakteristik:
Bearbeiter: Freiraumplanung Stoeckl

lfd. Nummer: **3239** Fläche: in m² **2826** Länge in m: **113**
Bestandestyp: **0307 Feuchtes und nasses Extensivgrünland**
Charakteristik: Feuchtwiese: Seegras, Waldsimse, Wasserpfeffer, Seggen; im Randbereich nicht gemäht
Bearbeiter: Freiraumplanung Stoeckl

lfd. Nummer: **3240** Fläche: in m² **687** Länge in m: **50**
Bestandestyp: **0401 Stehendes Gewässer**
Charakteristik: naturnaher Teich mit flachen Ufer, Verlandungsvegetation (Schwertlilie, Binsen, Schwarzerle), Wasseroberfläche fast vollständig mit Wasserlinsen bedeckt
Bearbeiter: Freiraumplanung Stoeckl

lfd. Nummer:	**3241**	Fläche: in m²	**1517**	Länge in m:	**94**
Bestandestyp:	**0204**	**Streuobstbestand (Streuobstwiese/-weide, Obstbaumreihen)**			
Charakteristik:					
		Bearbeiter:	Freiraumplanung Stoeckl		
lfd. Nummer:	**3242**	Fläche: in m²	**1166**	Länge in m:	**87**
Bestandestyp:	**0204**	**Streuobstbestand (Streuobstwiese/-weide, Obstbaumreihen)**			
Charakteristik:					
		Bearbeiter:	Freiraumplanung Stoeckl		
lfd. Nummer:	**3243**	Fläche: in m²	**1643**	Länge in m:	**89**
Bestandestyp:	**0204**	**Streuobstbestand (Streuobstwiese/-weide, Obstbaumreihen)**			
Charakteristik:					
		Bearbeiter:	Freiraumplanung Stoeckl		
lfd. Nummer:	**3244**	Fläche: in m²	**535**	Länge in m:	**50**
Bestandestyp:	**0204**	**Streuobstbestand (Streuobstwiese/-weide, Obstbaumreihen)**			
Charakteristik:					
		Bearbeiter:	Freiraumplanung Stoeckl		
lfd. Nummer:	**3245**	Fläche: in m²	**444**	Länge in m:	**56**
Bestandestyp:	**0204**	**Streuobstbestand (Streuobstwiese/-weide, Obstbaumreihen)**			
Charakteristik:					
		Bearbeiter:	Freiraumplanung Stoeckl		
lfd. Nummer:	**3246**	Fläche: in m²	**5828**	Länge in m:	**166**
Bestandestyp:	**0103**	**Laub-Nadel-Mischwald/Laub-Nadelholz-Mischforst**			
Charakteristik:					
		Bearbeiter:	Freiraumplanung Stoeckl		
lfd. Nummer:	**3247**	Fläche: in m²	**6161**	Länge in m:	**168**
Bestandestyp:	**0204**	**Streuobstbestand (Streuobstwiese/-weide, Obstbaumreihen)**			
Charakteristik:					
		Bearbeiter:	Freiraumplanung Stoeckl		
lfd. Nummer:	**3248**	Fläche: in m²	**674**	Länge in m:	**57**
Bestandestyp:	**0204**	**Streuobstbestand (Streuobstwiese/-weide, Obstbaumreihen)**			
Charakteristik:					
		Bearbeiter:	Freiraumplanung Stoeckl		
lfd. Nummer:	**3249**	Fläche: in m²	**261**	Länge in m:	**34**
Bestandestyp:	**0204**	**Streuobstbestand (Streuobstwiese/-weide, Obstbaumreihen)**			
Charakteristik:					
		Bearbeiter:	Freiraumplanung Stoeckl		
lfd. Nummer:	**3250**	Fläche: in m²	**1433**	Länge in m:	**88**
Bestandestyp:	**0204**	**Streuobstbestand (Streuobstwiese/-weide, Obstbaumreihen)**			
Charakteristik:					
		Bearbeiter:	Freiraumplanung Stoeckl		
lfd. Nummer:	**3251**	Fläche: in m²	**2731**	Länge in m:	**131**
Bestandestyp:	**0204**	**Streuobstbestand (Streuobstwiese/-weide, Obstbaumreihen)**			
Charakteristik:					
		Bearbeiter:	Freiraumplanung Stoeckl		
lfd. Nummer:	**3252**	Fläche: in m²	**440**	Länge in m:	**47**
Bestandestyp:	**0204**	**Streuobstbestand (Streuobstwiese/-weide, Obstbaumreihen)**			
Charakteristik:					
		Bearbeiter:	Freiraumplanung Stoeckl		

lfd. Nummer:	**3253**	Fläche: in m²	**2534**	Länge in m:	**114**
Bestandestyp:	**0204**	**Streuobstbestand (Streuobstwiese/-weide, Obstbaumreihen)**			
Charakteristik:					
		Bearbeiter:	Freiraumplanung Stoeckl		
lfd. Nummer:	**3254**	Fläche: in m²	**9716**	Länge in m:	**363**
Bestandestyp:	**0103**	**Laub-Nadel-Mischwald/Laub-Nadelholz-Mischforst**			
Charakteristik:					
		Bearbeiter:	Freiraumplanung Stoeckl		
lfd. Nummer:	**3255**	Fläche: in m²	**1435**	Länge in m:	**93**
Bestandestyp:	**0204**	**Streuobstbestand (Streuobstwiese/-weide, Obstbaumreihen)**			
Charakteristik:					
		Bearbeiter:	Freiraumplanung Stoeckl		
lfd. Nummer:	**3256**	Fläche: in m²	**1166**	Länge in m:	**82**
Bestandestyp:	**0204**	**Streuobstbestand (Streuobstwiese/-weide, Obstbaumreihen)**			
Charakteristik:					
		Bearbeiter:	Freiraumplanung Stoeckl		
lfd. Nummer:	**3257**	Fläche: in m²	**1482**	Länge in m:	**107**
Bestandestyp:	**0204**	**Streuobstbestand (Streuobstwiese/-weide, Obstbaumreihen)**			
Charakteristik:					
		Bearbeiter:	Freiraumplanung Stoeckl		
lfd. Nummer:	**3258**	Fläche: in m²	**1136**	Länge in m:	**70**
Bestandestyp:	**0204**	**Streuobstbestand (Streuobstwiese/-weide, Obstbaumreihen)**			
Charakteristik:					
		Bearbeiter:	Freiraumplanung Stoeckl		
lfd. Nummer:	**3259**	Fläche: in m²	**777**	Länge in m:	**73**
Bestandestyp:	**0204**	**Streuobstbestand (Streuobstwiese/-weide, Obstbaumreihen)**			
Charakteristik:					
		Bearbeiter:	Freiraumplanung Stoeckl		
lfd. Nummer:	**3260**	Fläche: in m²	**422**	Länge in m:	**42**
Bestandestyp:	**0204**	**Streuobstbestand (Streuobstwiese/-weide, Obstbaumreihen)**			
Charakteristik:					
		Bearbeiter:	Freiraumplanung Stoeckl		
lfd. Nummer:	**3261**	Fläche: in m²	**920**	Länge in m:	**68**
Bestandestyp:	**0204**	**Streuobstbestand (Streuobstwiese/-weide, Obstbaumreihen)**			
Charakteristik:					
		Bearbeiter:	Freiraumplanung Stoeckl		
lfd. Nummer:	**3262**	Fläche: in m²	**1461**	Länge in m:	**77**
Bestandestyp:	**0204**	**Streuobstbestand (Streuobstwiese/-weide, Obstbaumreihen)**			
Charakteristik:					
		Bearbeiter:	Freiraumplanung Stoeckl		
lfd. Nummer:	**3263**	Fläche: in m²	**1313**	Länge in m:	**90**
Bestandestyp:	**0204**	**Streuobstbestand (Streuobstwiese/-weide, Obstbaumreihen)**			
Charakteristik:					
		Bearbeiter:	Freiraumplanung Stoeckl		
lfd. Nummer:	**3264**	Fläche: in m²	**7167**	Länge in m:	**329**
Bestandestyp:	**0204**	**Streuobstbestand (Streuobstwiese/-weide, Obstbaumreihen)**			
Charakteristik:					
		Bearbeiter:	Freiraumplanung Stoeckl		

lfd. Nummer: **3265** Fläche: in m² **4107** Länge in m: **141**
Bestandestyp: **0103** **Laub-Nadel-Mischwald/Laub-Nadelholz-Mischforst**
Charakteristik:
Bearbeiter: Freiraumplanung Stoeckl

lfd. Nummer: **3266** Fläche: in m² **422** Länge in m: **48**
Bestandestyp: **0204** **Streuobstbestand (Streuobstwiese/-weide, Obstbaumreihen)**
Charakteristik:
Bearbeiter: Freiraumplanung Stoeckl

lfd. Nummer: **3267** Fläche: in m² **1566** Länge in m: **115**
Bestandestyp: **0204** **Streuobstbestand (Streuobstwiese/-weide, Obstbaumreihen)**
Charakteristik:
Bearbeiter: Freiraumplanung Stoeckl

lfd. Nummer: **3268** Fläche: in m² **627** Länge in m: **58**
Bestandestyp: **0204** **Streuobstbestand (Streuobstwiese/-weide, Obstbaumreihen)**
Charakteristik:
Bearbeiter: Freiraumplanung Stoeckl

lfd. Nummer: **3269** Fläche: in m² **17531** Länge in m: **418**
Bestandestyp: **030802** **Mesophile, "bunte" Fettwiese und die meisten Magerrasen, -weiden**
Charakteristik: gemäht, mit Flockenblume, Ackerwitwenblume, Glatthafer, Goldhafer, Rotklee, Schafgarbe, Löwenzahn; eher nährstoffreich
Bearbeiter: Freiraumplanung Stoeckl

lfd. Nummer: **3270** Fläche: in m² **827** Länge in m: **58**
Bestandestyp: **0204** **Streuobstbestand (Streuobstwiese/-weide, Obstbaumreihen)**
Charakteristik:
Bearbeiter: Freiraumplanung Stoeckl

lfd. Nummer: **3271** Fläche: in m² **639** Länge in m: **52**
Bestandestyp: **0204** **Streuobstbestand (Streuobstwiese/-weide, Obstbaumreihen)**
Charakteristik:
Bearbeiter: Freiraumplanung Stoeckl

lfd. Nummer: **3272** Fläche: in m² **490** Länge in m: **44**
Bestandestyp: **0204** **Streuobstbestand (Streuobstwiese/-weide, Obstbaumreihen)**
Charakteristik:
Bearbeiter: Freiraumplanung Stoeckl

lfd. Nummer: **3273** Fläche: in m² **1411** Länge in m: **85**
Bestandestyp: **0204** **Streuobstbestand (Streuobstwiese/-weide, Obstbaumreihen)**
Charakteristik:
Bearbeiter: Freiraumplanung Stoeckl

lfd. Nummer: **3274** Fläche: in m² **2328** Länge in m: **139**
Bestandestyp: **0204** **Streuobstbestand (Streuobstwiese/-weide, Obstbaumreihen)**
Charakteristik:
Bearbeiter: Freiraumplanung Stoeckl

lfd. Nummer: **3275** Fläche: in m² **3127** Länge in m: **139**
Bestandestyp: **0204** **Streuobstbestand (Streuobstwiese/-weide, Obstbaumreihen)**
Charakteristik:
Bearbeiter: Freiraumplanung Stoeckl

lfd. Nummer: **3276** Fläche: in m² **509** Länge in m: **45**
Bestandestyp: **0204** **Streuobstbestand (Streuobstwiese/-weide, Obstbaumreihen)**
Charakteristik:
Bearbeiter: Freiraumplanung Stoeckl

lfd. Nummer: **3277** Fläche: in m² **1765** Länge in m: **82**
Bestandestyp: **0204 Streuobstbestand (Streuobstwiese/-weide, Obstbaumreihen)**
Charakteristik:
Bearbeiter: Freiraumplanung Stoeckl

lfd. Nummer: **3278** Fläche: in m² **435** Länge in m: **49**
Bestandestyp: **0204 Streuobstbestand (Streuobstwiese/-weide, Obstbaumreihen)**
Charakteristik:
Bearbeiter: Freiraumplanung Stoeckl

lfd. Nummer: **3279** Fläche: in m² **612** Länge in m: **58**
Bestandestyp: **0204 Streuobstbestand (Streuobstwiese/-weide, Obstbaumreihen)**
Charakteristik:
Bearbeiter: Freiraumplanung Stoeckl

lfd. Nummer: **3280** Fläche: in m² **1746** Länge in m: **96**
Bestandestyp: **030802 Mesophile, "bunte" Fettwiese und die meisten Magerrasen, -weiden**
Charakteristik: gemäht, mit Flockenblume, Ackerwitwenblume, Glatthafer, Goldhafer, Rotklee, Schafgarbe, Löwenzahn; eher nährstoffreich
Bearbeiter: Freiraumplanung Stoeckl

lfd. Nummer: **3281** Fläche: in m² **7712** Länge in m: **514**
Bestandestyp: **0202 Uferbegleitgehölz**
Charakteristik: Baumschicht 6m hoch, Deckung 90%: Esche, Fichte, Bergahorn, Schwarzerle; Strauchschicht 3m hoch, Deckung 30%: Hasel, Esche, Heckenkirsche, Pfaffenkäppchen, Traubenkirsche
Bearbeiter: Freiraumplanung Stoeckl

lfd. Nummer: **3282** Fläche: in m² **53473** Länge in m: **2119**
Bestandestyp: **0202 Uferbegleitgehölz**
Charakteristik: Baumschicht 12m hoch: Esche, Schwarzerle, Eiche, Silberweide, Birke, Vogelbeere; Strauchschicht 3m hoch: Schwarzerle, Weiden, Traubenkirsche, Hasel; Krautschicht: Rohrglanzgras, Brennessel, Mädesüß, Waldziest
Bearbeiter: Freiraumplanung Stoeckl

lfd. Nummer: **3283** Fläche: in m² **7489** Länge in m: **512**
Bestandestyp: **0104 Laubwald/Laubholzforst**
Charakteristik:
Bearbeiter: Freiraumplanung Stoeckl

lfd. Nummer: **3284** Fläche: in m² **5020** Länge in m: **227**
Bestandestyp: **0104 Laubwald/Laubholzforst**
Charakteristik:
Bearbeiter: Freiraumplanung Stoeckl

lfd. Nummer: **3285** Fläche: in m² **27548** Länge in m: **1484**
Bestandestyp: **0202 Uferbegleitgehölz**
Charakteristik: Baumschicht 20m hoch, 80% Deckung: Esche, Eiche, Schwarzerle, Bergahorn; Strauchschicht 2m hoch, 20% Deckung: Hasel, Bergahorn, Traubenkirsche; Krautschicht Deckung 80%: Brennessel dominiert; Krautsaum vorhanden
Bearbeiter: Freiraumplanung Stoeckl

lfd. Nummer: **3286** Fläche: in m² **31428** Länge in m: **502**
Bestandestyp: **0103 Laub-Nadel-Mischwald/Laub-Nadelholz-Mischforst**
Charakteristik:
Bearbeiter: Freiraumplanung Stoeckl

lfd. Nummer: **3287** Fläche: in m² **35091** Länge in m: **2338**
Bestandestyp: **0202 Uferbegleitgehölz**
Charakteristik: beidseitig, schmal, 1,5m breit, mit Krautsaum; BaumschichtHöhe 8m: Schwarzerle, Bergahorn, Esche; Strauchschicht 1,5m hoch: Hartriegel, Schwarzer Holler; Krautschicht: Gundermann, Waldziest, Kleinblütiges Springkraut; Brennessel
Bearbeiter: Freiraumplanung Stoeckl

lfd. Nummer: **3288** Fläche: in m² **3295** Länge in m: **173**
Bestandestyp: **0104 Laubwald/Laubholzforst**
Charakteristik:
Bearbeiter: Freiraumplanung Stoeckl

lfd. Nummer: **3289** Fläche: in m² **1546** Länge in m: **93**
Bestandestyp: **0104 Laubwald/Laubholzforst**
Charakteristik:
Bearbeiter: Freiraumplanung Stoeckl

lfd. Nummer: **3290** Fläche: in m² **615** Länge in m: **72**
Bestandestyp: **0104 Laubwald/Laubholzforst**
Charakteristik:
Bearbeiter: Freiraumplanung Stoeckl

lfd. Nummer: **3291** Fläche: in m² **16906** Länge in m: **386**
Bestandestyp: **0104 Laubwald/Laubholzforst**
Charakteristik:
Bearbeiter: Freiraumplanung Stoeckl

lfd. Nummer: **3292** Fläche: in m² **68584** Länge in m: **841**
Bestandestyp: **0103 Laub-Nadel-Mischwald/Laub-Nadelholz-Mischforst**
Charakteristik:
Bearbeiter: Freiraumplanung Stoeckl

lfd. Nummer: **3293** Fläche: in m² **2069** Länge in m: **186**
Bestandestyp: **0202 Uferbegleitgehölz**
Charakteristik: Baumschicht 20m hoch, Deckung 60%: Eiche, Weiden, Esche, Schwarzerle; Strauchschicht 3m hoch, Deckung 20%: Weiden, Hasel, Heckenkirsche; Krautschicht Deckung 60%: Brennessel, Waldzwenke; Krautsaum vorhanden
Bearbeiter: Freiraumplanung Stoeckl

lfd. Nummer: **4001** Fläche: in m² **112** Länge in m: **56**
Bestandestyp: **0210 Markante (landschaftsprägende) Geländeböschung**
Charakteristik: 1,5m hoch, 2m breit, mäßig steil
Bearbeiter: Freiraumplanung Stoeckl

lfd. Nummer: **4002** Fläche: in m² **207** Länge in m: **69**
Bestandestyp: **0210 Markante (landschaftsprägende) Geländeböschung**
Charakteristik: 2,5m hoch, 3m breit, steil, mit trockener Magerwiese
Bearbeiter: Freiraumplanung Stoeckl

lfd. Nummer: **4003** Fläche: in m² **102** Länge in m: **34**
Bestandestyp: **0210 Markante (landschaftsprägende) Geländeböschung**
Charakteristik: 2,5m hoch, 3m breit, steil, mit trockener Magerwiese
Bearbeiter: Freiraumplanung Stoeckl

lfd. Nummer: **4004** Fläche: in m² **304** Länge in m: **76**
Bestandestyp: **0210 Markante (landschaftsprägende) Geländeböschung**
Charakteristik: 3m hoch, 4m breit, mäßig steil, mit Intensivwiesensukzession
Bearbeiter: Freiraumplanung Stoeckl

lfd. Nummer: **4005** Fläche: in m² **410** Länge in m: **205**
Bestandestyp: **0210 Markante (landschaftsprägende) Geländeböschung**
Charakteristik: 1m hoch, 1,5m breit, mäßig steil
Bearbeiter: Freiraumplanung Stoeckl

lfd. Nummer: **4006** Fläche: in m² **218** Länge in m: **109**
Bestandestyp: **0210 Markante (landschaftsprägende) Geländeböschung**
Charakteristik: 1m hoch, 1,5m breit, mäßig steil bis steil
Bearbeiter: Freiraumplanung Stoeckl

lfd. Nummer:	**4007**	Fläche: in m²	**544**	Länge in m:	**272**
Bestandestyp:	**0210 Markante (landschaftsprägende) Geländeböschung**				
Charakteristik:	1m hoch, 1,5m breit, mäßig steil bis steil				
	Bearbeiter:	Freiraumplanung Stoeckl			

lfd. Nummer:	**4008**	Fläche: in m²	**198**	Länge in m:	**99**
Bestandestyp:	**0210 Markante (landschaftsprägende) Geländeböschung**				
Charakteristik:	1m hoch, 1,5m breit, steil, mit Intensivwiesensukzession				
	Bearbeiter:	Freiraumplanung Stoeckl			

lfd. Nummer:	**4009**	Fläche: in m²	**464**	Länge in m:	**116**
Bestandestyp:	**0210 Markante (landschaftsprägende) Geländeböschung**				
Charakteristik:	1,5m hoch, 3,5m breit, mäßig steil, gemähte Wiese und Obstbaumzeile				
	Bearbeiter:	Freiraumplanung Stoeckl			

lfd. Nummer:	**4010**	Fläche: in m²	**476**	Länge in m:	**119**
Bestandestyp:	**0210 Markante (landschaftsprägende) Geländeböschung**				
Charakteristik:	1,5m hoch, 3,5m breit, mäßig steil, gemähte Wiese und Obstbaumzeile				
	Bearbeiter:	Freiraumplanung Stoeckl			

lfd. Nummer:	**5001**	Fläche: in m²	**2844**	Länge in m:	**195**
Bestandestyp:	**0210 Markante (landschaftsprägende) Geländeböschung**				
Charakteristik:	2,5m hoch, 5m breit, mäßig steil, mit Obstbäumen und Weg				
	Bearbeiter:	Freiraumplanung Stoeckl			

lfd. Nummer:	**5002**	Fläche: in m²	**1481**	Länge in m:	**125**
Bestandestyp:	**0210 Markante (landschaftsprägende) Geländeböschung**				
Charakteristik:	3m hoch, 7m breit, mäßig steil, mit Obstbaumwiese				
	Bearbeiter:	Freiraumplanung Stoeckl			

lfd. Nummer:	**5003**	Fläche: in m²	**538**	Länge in m:	**66**
Bestandestyp:	**0210 Markante (landschaftsprägende) Geländeböschung**				
Charakteristik:	2,5m hoch, 5m breit, mäßig steil				
	Bearbeiter:	Freiraumplanung Stoeckl			