



LAND

OBERÖSTERREICH

Naturraumkartierung Oberösterreich

Landschaftserhebung
Gemeinde Waldneukirchen



natur:raum
Naturraumkartierung Oberösterreich



Endbericht



Land Oberösterreich

NATUR

Naturraumkartierung Oberösterreich

Landschaftserhebung
Gemeinde Waldneukirchen

Endbericht

Kirchdorf an der Krems, 2008

Projektleitung Naturraumkartierung Oberösterreich:

Mag. Günter Dorninger

Projektbetreuung Landschaftserhebungen:

Mag. Günter Dorninger

EDV/GIS-Betreuung

Mag. Günter Dorninger

Auftragnehmer:

Technisches Büro für Biologie

Dr. Josef Eisner

Grünmarkt 1/2/7

4400 Steyr

Bearbeiter:

Josef Eisner,

Alice Pfanzelt

im Auftrag des Landes Oberösterreich,

Naturschutzabteilung – Naturraumkartierung OÖ

Fotos der Titelseite:

Foto links: Blick auf Waldneukirchen aus östlicher Richtung

Foto rechts: Obstbaumallee bei Wimberg

Fotonachweis:

alle Fotos TB Eisner

Redaktion:

Mag. Günter Dorninger

Impressum:

Medieninhaber: Land Oberösterreich

Herausgeber:

Amt der O.ö. Landesregierung

Naturschutzabteilung – Naturraumkartierung Oberösterreich

4560 Kirchdorf an der Krems

Tel.: +43 7582 685 533

Fax: +43 7582 685 399

E-Mail: biokart.post@ooe.gv.at

Graphische Gestaltung: Mag. Günter Dorninger

Herstellung: Eigenvervielfältigung

Kirchdorf a. d. Krems, Oktober 2008

© Alle Rechte, insbesondere das Recht der
Vervielfältigung, Verbreitung oder Verwertung bleiben
dem Land Oberösterreich vorbehalten

Inhaltsverzeichnis

1	VORBEMERKUNG	1
1.1	Allgemein	1
1.2	Beschreibung des Bearbeitungsgebietes	2
1.2.1	Lage	2
1.2.2	Bevölkerung, Siedlung, Wirtschaft und Verkehr	3
1.2.3	Landschaftsgenese und Naturraum	4
1.2.4	Klima	4
1.2.5	Boden	5
1.2.6	Potentiell natürliche und aktuelle Vegetation	5
2	BESCHREIBUNG DER EINZELNEN TEILGEBIETE	7
2.1	Teilgebiet 1: Waldreiches Hügelland	10
2.2	Teilgebiet 2: Siedlungsgebiet	10
3	ZUSAMMENFASSENDE BESCHREIBUNG	12
3.1	Ergebnisse der Landschaftserhebung	12
3.2	Naturschutzfachlich wertvolle Bereiche	14
3.3	Defizite und Ansatzpunkte für naturschutzfachliche Aufwertung	15
4	VERWENDETE LITERATUR UND QUELLENVERZEICHNIS	15
4.1	Datengrundlagen	15
4.2	Literaturverzeichnis	16
4.3	Sonstige Quellen	16
Abbildungsverzeichnis		
Abb. 1:	Übersicht Erhebungsgebiet mit Abgrenzung der Teilgebiete und ÖK50	8
Abb. 2:	Übersicht Erhebungsgebiet mit Abgrenzung der Teilgebiete und Orthophotos	9
Abb. 3:	Prozentueller Anteil der erhobenen Bestandestypen am gesamten Gemeindegebiet	13
Tabellenverzeichnis		
Tab. 1:	Flächengrößen und prozentuelle Flächenverteilung der erhobenen Bestandestypen bzw. der nicht erhobenen Flächen in Relation zur gesamten Gemeindefläche.	13
Tab. 2:	Darstellung der Flächenverteilung und -größen der erhobenen Bestandestypen in Relation zur gesamten Gemeindefläche.	14

Anhang 1: Fotodokumentation

Anhang 2: Beschreibung der Einzelflächen

Anhang 3: Karten (1:5000)

1 Vorbemerkung

1.1 Allgemein

Im Auftrag der Oö. Landesregierung, Naturschutzabteilung - Naturraumkartierung Oberösterreich, wird unter dem Titel „Naturraum, Naturraumkartierung Oberösterreich – Landschaftserhebung Oberösterreich“ die in Oberösterreich vorhandene Ausstattung, im Besonderen die der Kulturlandschaft, mit naturräumlich relevanten Strukturelementen und Biotopen erhoben. Im Gegensatz zur Biotopkartierung, die detaillierte Aussagen über die vegetationskundlichen Verhältnisse, Strukturmerkmale, Gefährdung, Nutzung, usw. trifft, gibt die Landschaftserhebung eine grobe und überblicksartige Darstellung der vorhandenen Elemente. Nur bestimmte Erhebungstypen werden über eine kurze Charakteristik beschrieben. Die Ergebnisse der Landschaftserhebung dienen als grundlegende Information für die Erarbeitung des Landschaftsleitbildes Oberösterreichs sowie für gutachterliche und planende Tätigkeiten von Behörden und anderen Planungsträgern. Bei konkreten Planungen sind jedoch aufbauend auf die Landschaftserhebung detailliertere Erhebungen durchzuführen.

Die Landschaftserhebung basiert auf einer Auswertung aktueller digitaler Farb-Orthophotos und vorliegender Unterlagen und erfolgt im Erhebungs- und Ausgabemaßstab 1:5.000. Begehungen werden auf ausgewählte Flächen beschränkt, und dienen insbesondere der Charakterisierung von Grünlandtypen sowie der Ansprache von Gehölzen. Bauland- und Siedlungsflächen sind nicht Gegenstand der Landschaftserhebung.

Die Ergebnisse der Landschaftserhebung werden für amtliche und private Gutachten, Planungen und Projekten zur Verfügung gestellt.

Das Technische Büro für Biologie Dr. Eisner wurde im November 2007 mit der Durchführung der Arbeiten zur Landschaftserhebung für die Gemeinde Waldneukirchen im politischen Bezirk Steyr-Land beauftragt. Der Bearbeitungszeitraum erstreckte sich von November 2007 bis Oktober 2008.

Gegenständlicher Bericht fasst die Ergebnisse der Landschaftserhebung in der Gemeinde Waldneukirchen zusammen. Grundlegende Unterlagen für die Digitalisierung und Aufarbeitung der Daten wurden vom Auftraggeber bereitgestellt (vollständige Auflistung siehe Kap. 4). Als Basis für den Bericht dienen die bei der Landesregierung erhobenen Pläne und Unterlagen sowie der Flächenwidmungsplan der Gemeinde. Neben diverser Literatur zum Landschaftsraum sind auch die durch die Begehung vor Ort erworbenen Gebietskenntnisse und Wahrnehmungen durch die Bearbeiter eine wichtige Grundlage für die Berichterstellung. Darüber hinaus wurden Informationen aus Recherchen im Internet verwendet.

1.2 Beschreibung des Bearbeitungsgebietes

1.2.1 Lage

Die Gemeinde Waldneukirchen liegt im oberösterreichischen Zentralraum und gehört zum östlichen Alpenvorland.

Das Gemeindegebiet hat eine Gesamtfläche von 26,5 km². Die Nord-Süd Ausdehnung beträgt 8,5 km und die Ost-West Ausdehnung 5,5 km. Die Ortschaft Waldneukirchen liegt auf einer Seehöhe von 446 m üNN. Der tiefst gelegene Bereich des Gemeindegebietes im Norden hat eine Höhenlage von 399 m. Die Landschaft zeigt im südlichen Teil eine leichte Reliefierung, die höchste Erhebung liegt bei 559 m.

Die Gemeinde liegt im politischen Bezirk Steyr-Land und umfasst die Katastralgemeinden Eggmair, Pesendorf, St. Nikola, Steinersdorf und Waldneukirchen.

Nach der naturschutzfachlichen Raumgliederung liegt das Gemeindegebiet von Waldneukirchen zum Großteil in der Raumeinheit Traun-Enns-Riedelland, zu einem Drittel in der Raumeinheit Enns- und Steyrtaler Flyschberge und der Bereich der Steyr liegt in den Raumeinheiten „Steyr-Teichtal“ und „Unteres Enns- und Steyrtal“.

Die Flächenverteilung (in km²) der Nutzungsklassen (Quelle: Statistik Austria 2001) gibt einen groben Überblick über die Ausstattung des Gemeindegebietes:

• Wald	3,9
• Landwirtschaftliche Nutzung (Agrar)	19,6
• Baufläche	0,2
• Gärten	1,7
• Gewässer	0,2
• Sonstige Flächen	0,8

1.2.2 Bevölkerung, Siedlung, Wirtschaft und Verkehr

Bevölkerung

Die Gemeinde Waldneukirchen zählte 2001 (Volkszählung vom 15. Mai) 2.250 Einwohner. Seit 1961 (1.866 Einwohner) zeigen die Bevölkerungszahlen von Waldneukirchen einen stetigen Anstieg.

Siedlung

Die Gemeinde Waldneukirchen, weist im Kern eine geschlossene Bebauungsstruktur auf. Außerhalb des Ortsgebietes ist es vor allem in der nördlichen Hälfte durch die intensive agrarische Nutzung, damit durch die über die Landschaft verteilten Gehöfte der bäuerlichen Betriebe charakterisiert. Gewerbeansiedelungen sind einige vorhanden.

Die Gemeinde ist durch einen geringen Siedlungsdruck mit geringer Zersiedelung geprägt. Außerhalb des Ortsgebietes sind bäuerliche Siedlungsstrukturen in der vor allem in der nördlichen Hälfte durch intensive Landwirtschaft geprägten Kulturlandschaft typisch.

Wirtschaft

Die Wirtschaft der Gemeinde basiert zum Teil auf kleineren Gewerbebetrieben, darüber hinaus Dienstleistungsbetriebe (insbesondere im Rahmen der Nahversorgung). Fremdenverkehr spielt eine untergeordnete Rolle.

Die Landwirtschaft weist einen wesentlichen Anteil an der Wirtschaft auf. Sie hat einen maßgeblichen Einfluss auf das Landschaftsbild der Gemeinde, die Struktur dieses Wirtschaftszweiges lässt sich folgendermaßen beschreiben:

Die Agrarstrukturerhebung weist im Jahr 1999 insgesamt 71 Haupterwerbsbetriebe und 50 Nebenerwerbsbetriebe aus. Die Betriebsformen sind mit 14 Marktfruchtbetrieben, 47 Futterbaubetrieben, 38 Veredelungsbetrieben und 24 sonstigen Betrieben angegeben. Im Jahresvergleich ist vorerst ein Sinken der Haupterwerbsbetriebe von 89 (1990) auf 56 (1995) zu verzeichnen, 1999 stieg die Zahl auf 71 an. Die Anzahl der Nebenerwerbsbetriebe zeigt erst einen Anstieg von 56 (1990) auf 88 (1995) Betriebe, 1999 sind es nur mehr 50.

Die Größe der landwirtschaftlichen Nutzfläche (in der Agrarstatistik – Bodennutzung ausgewiesen) sank kontinuierlich von 1990 mit 1.964 ha auf 1.910 ha im Jahr 1995 und 1.887 ha im Jahr 1999. Bei den Forstflächen stieg im Gegensatz dazu der Flächenanteil von 1990 mit 275 ha auf 444 ha 1995, sank dann aber auf 421 ha im Jahr 1999.

Von den 989 in der Gemeinde Waldneukirchen lebenden Beschäftigten (Stand 2001) pendeln 695 in andere Gemeinden, oder in andere Bundesländer oder ins Ausland. Dem gegenüber stehen 415 Einpendler. Daraus ergibt sich eine Zahl von 709 Erwerbstätigen im Gemeindegebiet.

Verkehr

Die Erschließung von Waldneukirchen erfolgt über die B122 (Voralpen Straße) zwischen Steyr und Sattledt mit Anschluss an die A1 und die B 140 (Steyrtal Straße) Richtung A9. Die Gemeinde besitzt keinen Bahnanschluss, der nächstgelegene Bahnhof befindet sich in der Nachbargemeinde Bad Hall, mit Verbindung nach Linz und zur Pyhrnbahn. Darüber hinaus wird das Gemeindegebiet von Waldneukirchen durch Land- und Nebenstraßen und Betriebswege erschlossen, regionale Buslinien bewerkstelligen den öffentlichen Personenverkehr.

1.2.3 Landschaftsgenese und Naturraum

Das Landschaftsbild der Gemeinde Waldneukirchen wird Großteils durch das flach bis wellige Traun-Enns-Riedelland bestimmt, im Süden durch die Enns- und Steyrtaler Flyschberge. Am südöstlichen Rand erstrecken sich die Niederterrassen des Steyrtales. Das Gebiet ist reich durchzogen von kleinen und größeren Bachtälern, welche von hohen Galeriewäldern oder flächigen Waldbeständen begleitet werden und von kleinen Waldflächen auf flachen Rücken und in Tälern. Auf den Terrassenebenen herrscht strukturarme Ackerbau-Landschaft vor. Geologisch gesehen liegt das Gebiet im sogenannten Deckenschotterbereich. In den älteren Eiszeiten (Günz, Mündel) schütteten große, aus den Alpen kommende Flüsse ihre Schottermassen (= Deckenschotter) in unterschiedlicher Mächtigkeit auf die durch Verlandung entstandene neue Oberfläche (Schliersockel) der Molassezone. Diese Schotter wurden in weiterer Folge von mehreren Metern mächtigen Deckenlehmepaketten (= Staublehm) überlagert. Im Laufe der Jahrhunderte wurden die Schotterfluren durch die Tätigkeit der Flüsse in Terrassen zerschnitten, diese wieder erodiert, sodass ein ausgeprägtes Relief – zum Teil Hügelland – entstand.

Der südliche Teil des Gemeindegebietes liegt im Flyschbereich, dessen Zeit der Sedimentation von der Unterkreide bis in das Alttertiär reicht. Mergel, Schiefertone und Sandsteine liegen hier in Wechsellagen vor. Das Flyschgebiet ist in der Regel ein von zahlreichen Gräben und Bächen durchfurchtes Bergland mit gerundeten Hängen von meist mäßiger Neigung mit charakteristischen Streuobstwiesen, welche das Landschaftsbild prägen. Den südöstlichen Rand des Gemeindegebietes bilden die Niederterrassen entlang der Steyr. Diese Terrassenlandschaft ist nur mäßig reliefiert und durch Weiler, Streusiedlungsgebiete und Wiesen und Weiden geprägt. Mehr oder weniger breite Waldbänder strukturieren die Landschaft.

1.2.4 Klima

Das Gemeindegebiet von Waldneukirchen ist dem mitteleuropäischen Klimabereich zuzuordnen. Das Großklima ist im gesamten Südteil des Nördlichen Alpenvorlandes subozeanisch, d.h. niederschlagsreich mit relativ milden Wintern. Die Temperaturen liegen im Unterschied zum Mühlviertel und dem oberösterreichischen Alpenraum ständig über dem europäischen Durchschnitt. Es handelt sich um eine temperierte humide Zone mit ausgeprägter, aber nicht sehr lange andauernder, kalter Jahreszeit. Die Niederschlagsmengen betragen pro Jahr im Durchschnitt des Zeitraumes 1961 bis 1990 um 900 mm, sie steigen Richtung Südosten leicht an, da sich in diesem Bereich bereits der Nordstau der Alpen bemerkbar macht. Die höchsten Niederschlagswerte werden in den Sommermonaten von Juni bis August gemessen.

Folgende langjährige Mittelwerte wurden von der nächstgelegenen Messstation Kremsmünster aufgezeichnet (Quelle: Zentralanstalt für Meteorologie und Geodynamik, langjährige Klimadaten 1971-2000):

- Jahresniederschlag: 957,5 l/m² (mittlere Monatssumme des Niederschlags)
- Mittlere Jahrestemperatur: 8,8°C (langjähriges Tagesmittel)
- Mittlere Jännertemperatur: -1,2°C (langjähriges Tagesmittel)
- Mittlere Julitemperatur: 18,7°C (langjähriges Tagesmittel)
- Tage mit Schneedecke > 1cm: 51,7 Tage
- Sonnenscheindauer: 1.652,8 Stunden (Summe aller Stunden mit Sonnenschein)

1.2.5 Boden

Ausgangsmaterial für die Bodenbildung im betroffenen Gebiet ist vorwiegend Deckenlehm, während Deckenschotter nur an Erosionslagen Bedeutung hat und Schlier nur vereinzelt durchspießt. Auf den weiten sanften Hängen bildeten sich hauptsächlich tiefgründige, mit Wasser gut versorgte bis mäßig wechselfeuchte, pseudovergleyte, kalkfreie Lockersediment-Braunerden. Auf Verebnungsflächen dagegen tritt der Pseudogley in den Vordergrund, der dichter gelagert und daher infolge des Tagwasserstaus wechselfeucht ist. Steilere Hänge und Plateauränder als Erosionslagen, an denen Deckenschotter in Form einer alten, intensiv gefärbten, tonigen Bodenbildung, dem „Pechschotter“, zutage tritt, weisen Farb-Ortsböden oder grobstoffreichere Lockersediment-Braunerden aus reliktem Bodenmaterial auf. Unterhänge, Mulden, Talsohlen und Gräben tragen von Grundwasser beeinflusste Bodenformen wie vergleyte Lockersediment-Braunerden und Grundwassergleye.

Im Flyschbereich treten bei tonig-mergeligem Substrat hauptsächlich tiefgründige, bindige, dichte und daher pseudovergleyte Felsbraunerden und in der weiteren Folge typische Pseudogleye auf, während bei sandigem Substrat leichtere Felsbraunerden, mit teilweise schwacher Pseudovergleyung vorherrschen.

Die Schotter der Niederterrassen entlang der Steyr wurden während der Würmeiszeit abgelagert. Über dem Schotterkörper, der meist eine wellige Oberfläche aufweist, liegt feines und grobes, meist kalkiges Terrassenmaterial in unterschiedlicher Mächtigkeit. Im allgemeinen sind auf den Niederterrassenstufen Pararendsinen und seichtgründige, entkalkte Lockersediment-Braunerden, die mäßig trockene bis gut mit Wasser versorgte Pflanzenstandorte darstellen, zu finden.

1.2.6 Potentiell natürliche und aktuelle Vegetation

Der nördliche Hälfte des Aufnahmegebietes liegt im Wuchsgebiet 7.1: „Nördliches Alpenvorland – Westteil“ in folgenden Höhenstufen (nach BFW 2005):

- Submontan 300 - 600 m
- Tiefmontan 600 – 800 m

Folgende natürliche Waldgesellschaften wären im Gemeindegebiet aufzufinden:

- Submontaner Stieleichen-Hainbuchenwald (Galio-Carpinetum) an wärmebegünstigten, trockenen Standorten oder auf schlecht durchlüfteten, bindigen, staunassen Böden; meist durch Fichtenbestände ersetzt.
- In der submontanen Stufe Buchenwald mit Tanne (Edellaubbaumarten, Stieleiche, Rotföhre), tiefmontan (Fichten-)Tannen-Buchenwald.
- Waldmeister-(Tannen-) Buchenwald (Asperulo-(Abieti-)Fagetum) auf basenreicheren Standorten soweit vorhanden
- Auf den Kalkschotter- Terrassen (z.B. Salzach) auch Kalk-Buchenwälder (z.B. Carici-Fagetum).
- Fichten-Tannenwald (Piceetum) mit Torfmoos auf bodensauren, staunassen Standorten wohl meist anthropogen entstanden, ursprünglich mit höherem Buchen- und Stieleichenanteil; kleinflächig vielleicht auch als edaphisch bedingte Dauergesellschaft.
- Entlang der kleineren Bäche Grauerlen-Au (Alnetum incanae) und Eschen-Schwarzerlen-Bachauwälder (Carici-Fraxinetum, Pruno-Fraxinetum).
- An nährstoffreichen, frischen, meist rutschgefährdeten Standorten (z.B. Grabeneinhänge) Laubmischwälder mit Bergahorn, Esche und Bergulme, z.B. Geißbart-Ahornwald (Aceretum) und Bergahorn-Eschenwald (Carici-Aceretum).

Von Natur aus sind hier nährstoffreiche, leistungsfähige Laubmischwald-Standorte verbreitet; die besseren Standorte sind allerdings unter landwirtschaftlicher Nutzung (Äcker, Grünland). Ersatzgesellschaften mit Fichte nehmen den größten Anteil an der Waldfläche ein. Die natürliche Waldvegetation ist daher vielfach nur schwer erkennbar, häufig zeigen sich Degradationen.

Der südliche Teil des Aufnahmegebietes liegt im Wuchsgebiet 4.1: „Nördliche Randalpen – Westteil“ und hier in folgenden Höhenstufen (nach BFW 2005):

- Submontan 400 – 600 m
- Tiefmontan 600 – 800 m

Folgende natürliche Waldgesellschaften wären im Gemeindegebiet aufzufinden:

- Submontaner Stieleichen-Hainbuchenwald (*Galio-Carpinetum*) an wärmebegünstigten Hängen am Alpenrand
- In der submontanen und tiefmontanen Stufe Buchenwald mit Tanne, Bergahorn und Esche
- Weißseggen-Buchenwald (*Carici-albae-Fagetum*) submontan bis tiefmontan auf trockeneren Karbonatstandorten
- Waldmeister- (Fichten-Tannen-) Buchenwald (*Asperulo odoratae- (Abieti-) –Fagetum*) auf leichter verwitternden, basenreichen Substraten (z.B. Flysch)
- Hainsimsen- (Fichten-Tannen-) Buchenwald (*Luzulo nemorosa-(Abieti-) –Fagetum*) auf ärmeren silikatischen Substraten
- Montaner Fichten-Tannenwald als edaphisch bedingte Dauergesellschaft, submontan bis tiefmontan z.T. mit Stieleiche gemischt
- Peitschenmoos-Tannen-Fichtenwald (*Mastigobryo-Piceetum*) mit Torfmoos auf anmoorigen Standorten oder Waldschachtelhalm-Fichten-Tannenwald (*Equiseto sylvatici-Abietetum*) auf Gleystandorten an vernäbsten, tonreichen Flachhängen
- Schneeheide-Rotföhrenwald (*Erico-Pinetum sylvestris*) kleinflächig als Dauergesellschaft an flachgründigen, sonnigen Dolomit-Steilhängen submontan bis mittelmontan auftretend
- An frisch-feuchten (Schutt-) Hängen in luftfeuchtem Lokalklima Laubmischwälder mit Bergahorn, Esche und Bergulme
- Submontan bis mittelmontan Bergahorn-Eschenwald (*Carici pendulae-Aceretum*) mit Waldziest und Rasenschmiele auf wasserzügigen Unterhängen; auf skelettreicheren Schluchtstandorten Hirschzungen-Ahornwald (*Scolopendrio-Fraxinetum*), Mondviolen-Ahornwald (*Lunario-Aceretum*) und Geißbart-Ahornwald (*Arunco-Aceretum*)
- Lindenmischwald mit Sommerlinde submontan-tiefmontan auf trockeneren kalkreichen Schutthängen
- Kalkschutthalden-Lindenwald (*Cynancho-Tilietum*) weiter verbreitet
- Überwiegend Karbonat-Alpendost-Fichtenwald (*Adenostylo glabrae-Piceetum*) über skelettreichen Karbonatböden. Hochstauden-Fichtenwald (*Adenostylo alliariae-Abietetum*) auf tiefgründig verwitternden, basenreichen Substraten, seltener Alpenlattich-Fichtenwald (*Larici-Piceetum*) auf bodensauren Standorten.

2 Beschreibung der einzelnen Teilgebiete

Die Zielsetzung der Landschaftserhebung für das Gemeindegebiet von Waldneukirchen legt eine Untergliederung des Gemeindegebietes in vier Teilgebiete nahe. Die Gliederung erfolgt auf Grundlage der Landschaftsgenese, der geologischen Formation und der Flächennutzung.

Teilgebiet 1: Steyr mit Austufe

Das Teilgebiet 1 liegt zum Großteil nach der naturschutzfachlichen Raumgliederung in der Raumeinheit „Steyr- und Teichtal“, im Osten gehört ein kleiner Bereich zur Raumeinheit „Unteres Enns- und Steyrtal“. Das Gebiet ist geprägt durch den dynamischen Flusslauf der Steyr mit ihren Schotterbänken, schmalen Auwäldern und steilen Ufergehölzsäumen. Daran anschließend gehört auch die Niederflur mit dörflichen Siedlungen und landwirtschaftlicher Nutzung zu diesem Teilgebiet.

Teilgebiet 2: Hügeliges Bergland mit Wiesen und Waldflächen

Das Teilgebiet 2 umfasst grünlanddominierte Landwirtschaft mit größeren Waldflächen, ist geprägt von einem stark hügeligen Relief und gehört Großteils zur Raumeinheit „Enns- und Steyrtaler Flyschberge“. Nur ein schmaler Bereich entlang der Steyr liegt in der Raumeinheit „Steyr- und Teichtal“.

Teilgebiet 3: Flachwelliges Hügelland mit ackerbaudominierter Intensivlandwirtschaft

Das Teilgebiet 3 liegt zur Gänze in der Raumeinheit „Traun-Enns-Riedelland“ und wird geprägt von intensiver landwirtschaftlicher Nutzung. Das Relief ist leicht hügelig und wird im südlichen Teil von einigen Gewässern durchzogen.

Teilgebiet 4: Waldreiches Hügelland

Auch das Teilgebiet 4 liegt zur Gänze in der Raumeinheit „Traun-Enns-Riedelland“ und umfasst den Waldneukirchner Anteil am Hametwald.

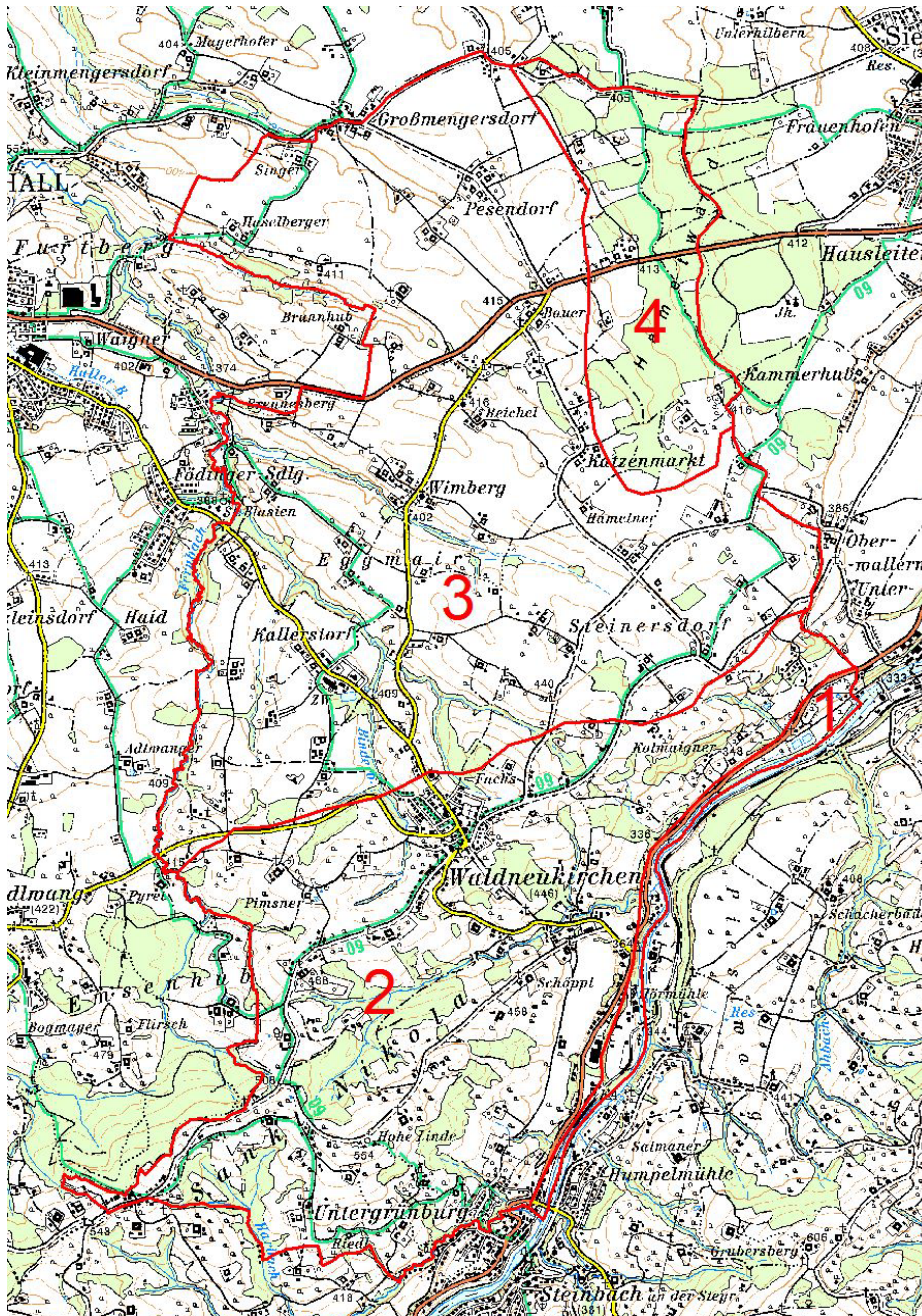


Abb. 1: Übersicht Erhebungsgebiet mit Abgrenzung der Teilgebiete und ÖK50

- Teilgebiet 1: Steyr mit Austufe
- Teilgebiet 2: Hügeliges Bergland mit Wiesen und Waldflächen
- Teilgebiet 3: Flachwelliges Hügelland mit ackerbaudominierter Intensivlandwirtschaft
- Teilgebiet 4: Waldreiches Hügelland

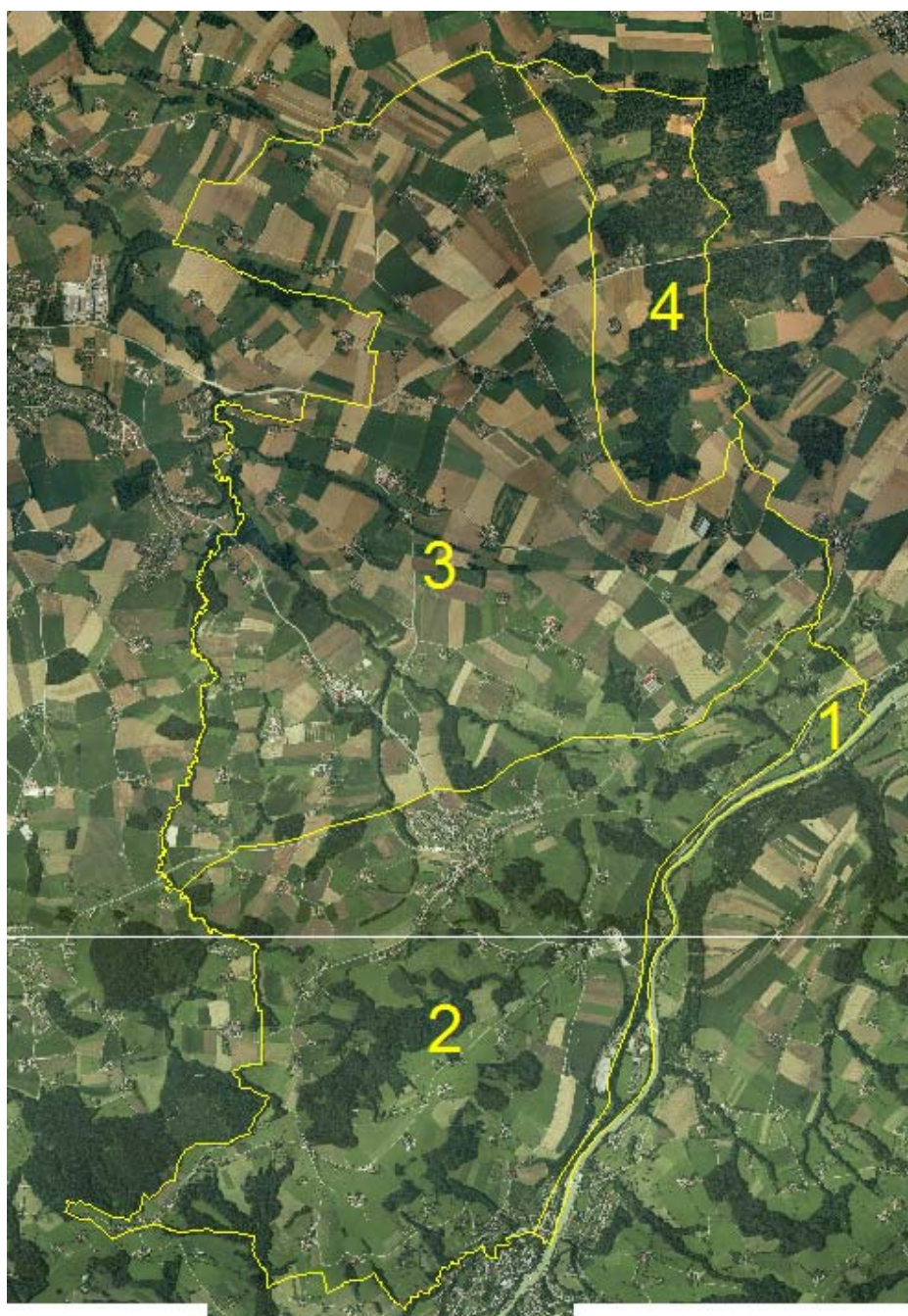


Abb. 2: Übersicht Erhebungsgebiet mit Abgrenzung der Teilgebiete und Orthophotos

Teilgebiet 1: Steyr mit Austufe

Teilgebiet 2: Hügeliges Bergland mit Wiesen und Waldflächen

Teilgebiet 3: Flachwelliges Hügelland mit ackerbaudominierter Intensivlandwirtschaft

Teilgebiet 4: Waldreiches Hügelland

2.1 Teilgebiet 1: Steyr mit Austufe

Struktur-/Nutzungsmerkmal	Charakterisierung
Wald	<ul style="list-style-type: none"> • langgezogene Auwälder entlang der Steyr • daran anschließend, einige größere Laubwaldflächen
Landwirtschaftliche Nutzung / Nutzungsintensität	<ul style="list-style-type: none"> • zum Teil Grünlandnutzung in der Austufe
Moore	<ul style="list-style-type: none"> • nicht vorhanden
Strukturelemente	<ul style="list-style-type: none"> • dichtes Uferbegleitgehölz entlang der Steyr • kleinflächige Obstbaumwiesen und –reihen im Bereich von Gehöften vorhanden, bilden wichtige Strukturelemente in der von Landwirtschaft geprägten Landschaft • ein paar mesophile „bunte“ Fettwiesen am Ostrand des Teilgebietes
Gewässer	<ul style="list-style-type: none"> • die Steyr mit ihrem dynamischen Flusslauf als prägendes Element • mehrere größere naturnahe Fischteiche
Rohstoffabbau / Deponien	<ul style="list-style-type: none"> • ehemalige Schotterabbaufäche, heute Sukzessionsfläche
Siedlungsstruktur	<ul style="list-style-type: none"> • die Siedlungsstruktur ist geprägt von bäuerlichen Betrieben und einigen Gewerbebetrieben an der Steyr
Relief	<ul style="list-style-type: none"> • weitgehend schwach reliefiert, durchschnittlich 340 m üNN, geprägt durch das Steyrbett und die anschließende Austufe
Auffällige Entwicklungsprozesse / Landschaftseingriffe	<ul style="list-style-type: none"> • landwirtschaftliche Nutzung der Kulturlandschaft (vor allem Grünland) • Gewerbebetriebe an der Steyr

2.2 Teilgebiet 2: Hügeliges Bergland mit Wiesen und Waldflächen

Struktur-/Nutzungsmerkmal	Charakterisierung
Wald	<ul style="list-style-type: none"> • im gesamten Teilgebiet großflächige Waldbestände, sowohl Nadel- als auch Laubwaldzusammensetzung
Landwirtschaftliche Nutzung / Nutzungsintensität	<ul style="list-style-type: none"> • hauptsächlich Grünlandnutzung, in geringerem Ausmaß auch intensives Ackerland
Moore	<ul style="list-style-type: none"> • nicht vorhanden
Strukturelemente	<ul style="list-style-type: none"> • Uferbegleitgehölz entlang der Bäche • kleinflächige Obstbaumwiesen und –reihen im Bereich von Gehöften im gesamten Teilgebiet vorhanden, bilden wichtige Strukturelemente in der von Landwirtschaft geprägten Landschaft • zwei Steilhänge mit Sukzessionsflächen des Extensivgrünlandes
Gewässer	<ul style="list-style-type: none"> • mehrere schmale Fließgewässer durchziehen das Teilgebiet, der Hauptbach ist die Putzhartenbach • einige Kleingewässer, welche großteils fischereilich genutzt werden, daneben vereinzelt Gartenbiotope

Struktur-/Nutzungsmerkmal	Charakterisierung
Rohstoffabbau / Deponien	<ul style="list-style-type: none"> nicht vorhanden
Siedlungsstruktur	<ul style="list-style-type: none"> dörflicher Charakter des Gemeindehauptortes Waldneukirchen sonst Siedlungsstruktur bäuerlicher Betriebe
Relief	<ul style="list-style-type: none"> hügeliges Bergland mit Höhenlagen zwischen 360 und 550 m üNN.
Auffällige Entwicklungsprozesse / Landschaftseingriffe	<ul style="list-style-type: none"> intensive landwirtschaftliche Nutzung der Kulturlandschaft (Grünland, Äcker)

2.3 Teilgebiet 3: Flachwelliges Hügelland mit ackerbaudominierter Intensivlandwirtschaft

Struktur-/Nutzungsmerkmal	Charakterisierung
Wald	<ul style="list-style-type: none"> vereinzelt kleine Waldbestände, sowohl Nadel- als auch Laubwaldzusammensetzung
Landwirtschaftliche Nutzung / Nutzungsintensität	<ul style="list-style-type: none"> größtenteils intensiv genutztes Grün- und Ackerland
Moore	<ul style="list-style-type: none"> nicht vorhanden
Strukturelemente	<ul style="list-style-type: none"> Uferbegleitgehölz entlang der Bäche kleinflächige Obstbaumwiesen und -reihen im Bereich von Gehöften im gesamten Teilgebiet vorhanden, bilden wichtige Strukturelemente in der von Landwirtschaft geprägten Landschaft
Gewässer	<ul style="list-style-type: none"> einige schmale Fließgewässer im südlichen Teil des Teilgebietes im südlichen Teilgebiet vereinzelt fischereilich genutzte kleine Stillgewässer
Rohstoffabbau / Deponien	<ul style="list-style-type: none"> nicht vorhanden
Siedlungsstruktur	<ul style="list-style-type: none"> Siedlungsstruktur geprägt von bäuerlichen Betrieben
Relief	<ul style="list-style-type: none"> weitgehend schwach reliefiertes Hügelland auf durchschnittlich 420 m üNN.
Auffällige Entwicklungsprozesse / Landschaftseingriffe	<ul style="list-style-type: none"> intensive landwirtschaftliche Nutzung der Kulturlandschaft (Grünland, Äcker)

2.4 Teilgebiet 4: Waldreiches Hügelland

Struktur-/Nutzungsmerkmal	Charakterisierung
Wald	<ul style="list-style-type: none"> Große geschlossene Waldfläche des Hametwaldes; forstlich genutzter Nadelwald
Landwirtschaftliche Nutzung / Nutzungsintensität	<ul style="list-style-type: none"> rund um die Waldflächen intensiv genutztes Grün- und Ackerland
Moore	<ul style="list-style-type: none"> nicht vorhanden

Struktur-/Nutzungsmerkmal	Charakterisierung
Strukturelemente	<ul style="list-style-type: none"> kleinflächige Obstbaumwiesen und –reihen im Bereich von Gehöften vorhanden
Gewässer	<ul style="list-style-type: none"> keine vorhanden
Rohstoffabbau / Deponien	<ul style="list-style-type: none"> nicht vorhanden
Siedlungsstruktur	<ul style="list-style-type: none"> vereinzelt randlich Siedlungsstruktur bäuerlicher Betriebe
Relief	<ul style="list-style-type: none"> weitgehend schwach reliefiertes Hügelland auf durchschnittlich 410 m üNN.
Auffällige Entwicklungsprozesse / Landschaftseingriffe	<ul style="list-style-type: none"> intensive landwirtschaftliche Nutzung der Kulturlandschaft (Grünland, Äcker) intensive forstwirtschaftliche Nutzung der Waldflächen

3 Zusammenfassende Beschreibung

3.1 Ergebnisse der Landschaftserhebung

Die Gemeinde Waldneukirchen liegt zum Großteil nach der naturschutzfachlichen Raumgliederung in der Raumeinheit Traun-Enns-Riedelland, zu einem Drittel in der Raumeinheit Enns- und Steyrtaler Flyschberge und der Bereich der Steyr liegt in den Raumeinheiten „Steyr-Teichtal“ und „Unteres Enns- und Steyrtal“. In jüngerer Zeit hat insbesondere die intensive Landwirtschaft zu einer Überprägungen geführt.

Im nördlichen Gemeindegebiet steht intensive land- und forstwirtschaftliche Nutzung im Vordergrund. Im südlichen Teil herrscht Grünlandnutzung vor.

Kleinflächige Obstwiesen findet man fast überall im Bereich von Gehöften. Entlang von Straßen oder Wegen sind auch Obstbaumreihen und einzelne Obstbäume angepflanzt. Hecken und Baumreihen entlang von Wegen und Straßen oder an Feld- und Wiesenrainen sind wie auch Kleinstwaldflächen oder markante Einzelbäume nur vereinzelt zu finden.

Die Ufer der Gewässer sind meist durch im Altersaufbau und der Artenzusammensetzung vielfältig strukturierte Gehölze eingesäumt.

Die Siedlungsstruktur ist einerseits durch den dörflichen Charakter des Gemeindehauptortes Waldneukirchen geprägt, zum anderen durch die über das Bearbeitungsgebiet verstreuten Gehöfte der landwirtschaftlichen Produktion bestimmt. Der Siedlungsraum nimmt insgesamt einen vergleichsweise niedrigen Anteil ein und verdeutlicht den doch sehr landwirtschaftlich geprägten Charakter der Gemeinde.

Waldflächen sind im südlichen Teil in Form größerer Laub- und Nadelwaldbestände vorhanden, im nördlichen Teil bestimmt der Hametwald mit seiner intensiven Nadelholznutzung das Bild. Weitere bedeutende Waldflächen bilden die Auwälder und dichten Ufergehölze entlang der Enns. Daneben kommen kleiner Waldzellen im nördlichen Bereich vereinzelt vor.

Unter den Fließgewässern dominiert die Steyr das Bild. Sie hat einen dynamischen Fließgewässercharakter mit einzelnen Schotterbänken und einer naturnahen Strömung und Sohle. Es gibt mehrere Kleinkraftwerke, welche Fischpassierbar sind. Weiters durchziehen einige kleinere naturnahe Fließgewässer das Gemeindegebiet, welche durchwegs von dichten Uferbegleitgehölzen eingesäumt werden.

An stehenden Gewässern existieren mehrere Kleingewässer, welche großteils fischereilich genutzt werden und zum überwiegenden Teil anthropogen überprägt sind. Oft handelt es sich um eingestaute bzw. ausgeleitete Bereiche kleinerer Fließgewässer. Vereinzelt sind die Teiche auch naturnah ausgebildet und einige naturnahe Gartenbiotope sind ebenfalls im Gemeindegebiet anzutreffen.

Es befinden sich einige magere Wiesenflächen in Waldneukirchen, welche sich auf das südliche Gemeindegebiet beschränken. In diesem Bereich herrscht weniger intensive Ackerlandwirtschaft vor, sondern vor allem Grünlandnutzung.

Die folgenden Tabellen und Diagramme geben einen zusammenfassenden Überblick über die prozentuelle Flächenverteilung und Flächengrößen der erhobenen Bestandestypen in Relation zur gesamten Gemeindefläche (= Gemeindefläche).

	Fläche in ha	Prozentueller Anteil
Gemeindefläche gesamt	2.657,5 ha	100 %
davon		
Fläche erhobene Bestandestypen	611,4 ha	23,0 %
Intensiv genutzte Grünlandbereiche, geschlossenes Siedlungsgebiete, Verkehrsflächen (= nicht erhobene Flächen)	2.046,2 ha	77,0 %
Bauland	93,5 ha	3,5 %

Tab. 1: Flächengrößen und prozentuelle Flächenverteilung der erhobenen Bestandestypen bzw. der nicht erhobenen Flächen in Relation zur gesamten Gemeindefläche.

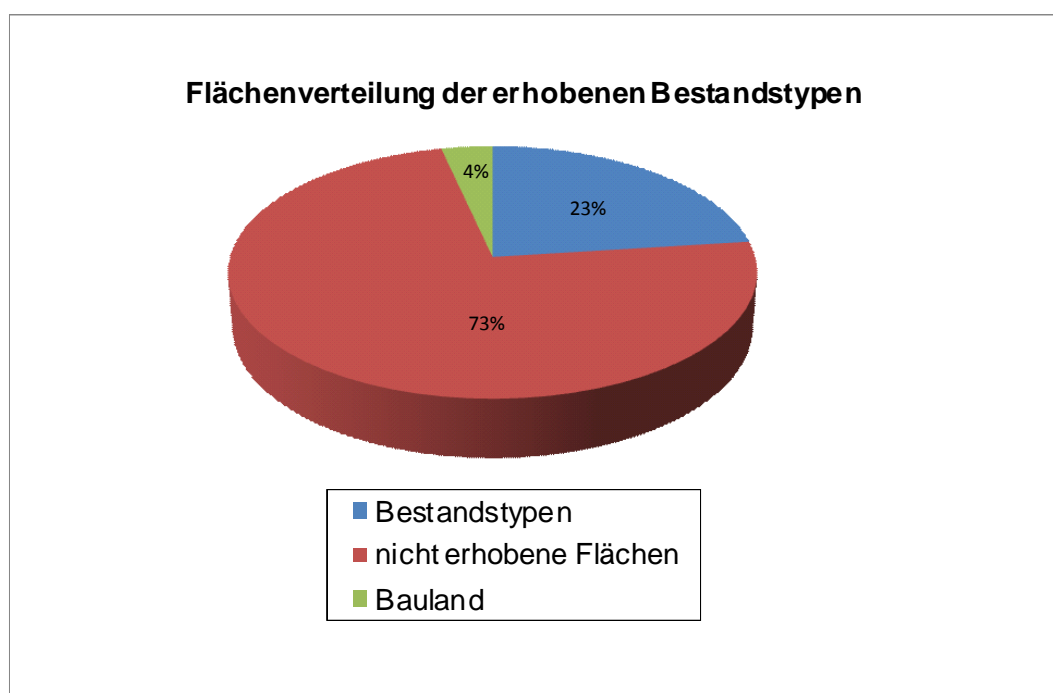


Abb. 3: Prozentueller Anteil der erhobenen Bestandestypen am gesamten Gemeindegebiet

Erhobene Bestandestypen	Flächengröße	Anteil an Gesamtfläche erhobener Bestandestypen	Anteil an der gesamten Gemeindefläche
Nadelwald/Nadelholzforst	203,5 ha	32,9 %	7,7 %
Laub-Nadel-Mischwald/Laub-Nadelholz-Mischforst	109,5 ha	17,7 %	4,1 %

Erhobene Bestandestypen	Flächengröße	Anteil an Gesamtfläche erhobener Bestandestypen	Anteil an der gesamten Gemeindefläche
Laubwald/Laubholzforst	121,9 ha	19,7 %	4,6 %
Kleinstwaldfläche ("Feldgehölz"), Gebüsch oder Baumgruppe unter 1000m ²	0,4 ha	0,1 %	0,0 %
Uferbegleitgehölz	32,8 ha	5,3 %	1,2 %
Streuobstbestand (Streuobstwiese/-weide, Obstbaumreihen)	124,8 ha	20,2 %	4,7 %
Baumreihe, Allee	0,1 ha	0,0 %	0,0 %
Markanter Einzelbaum	0,0 ha	0,0 %	0,0 %
Großröhricht und Schilfröhricht	0,1 ha	0,0 %	0,0 %
Sukzession des trockenen Extensivgrünlandes mit oder ohne jüngerem Gehölzaufwuchs	0,9 ha	0,1 %	0,0 %
Sukzession von frischem artenreichen Magergrünland	1,0 ha	0,2 %	0,0 %
Sukzessionsfläche in ehemaligen Intensivgebieten	0,2 ha	0,0 %	0,0 %
Sukzessionsfläche auf ehemaligen Abbaufächen geogener Rohstoffe	2,9 ha	0,5 %	0,1 %
Neubewaldung/Aufforstung	1,3 ha	0,2 %	0,1 %
Mesophile, „bunte“ Fettwiese und die meisten Magerrasen, -weiden	2,4 ha	0,4 %	0,1 %
Stehendes Gewässer	2,2 ha	0,4 %	0,1 %
Fließendes Gewässer	13,7 ha	2,2 %	0,5 %

Tab. 2: Darstellung der Flächenverteilung und -größen der erhobenen Bestandestypen in Relation zur gesamten Gemeindefläche.

3.2 Naturschutzfachlich wertvolle Bereiche

Die vorhandenen Waldbestände und Uferbegleitgehölze sind zum Teil Laubwaldbestände. Sie tragen zur Artenvielfalt bei und stellen allein schon auf Grund ihrer Inselfunktion einen bedeutenden Lebensraum für Tiere und Pflanzen dar. Als Trittsteinbiotope im intensiven Ackerland sollten sie unbedingt erhalten bleiben, zählen sie doch zweifellos mit zu den naturschutzfachlich wertvollsten Flächen im Gemeindegebiet. Auch die weit verbreiteten kleinflächigen Streuobstwiesen bilden naturschutzfachlich wertvolle Biotope.

Die vereinzelt anzutreffenden Magerwiesen stellen hochwertige Biotopflächen dar. In der meist intensiv landwirtschaftlich genutzten Gemeinde bilden sie wichtige Strukturelemente in der monotonen Landschaft.

Die wenigen naturnahen Biotope im Gemeindegebiet stellen naturschutzfachlich wertvolle Bereiche dar. Sie bilden mit der sie umgebenden Ufervegetation in der an naturnahen Kleingewässern armen Landschaft ein wichtiges Strukturelement.

Die Steyr mit ihrem großteils dynamischen Flusslauf und den angrenzenden Auwäldern und dichten Ufergehölzen stellt bildet ein Band hochwertiger Biotopflächen und ist auch als Naherholungsgebiet unverzichtbar.

Auch die kleineren Fließgewässer haben eine wichtige Funktion als Lebensraum für Tiere und Pflanzen. Zusammen mit ihren naturnahen Ufergehölzen bilden sie ebenfalls wichtige Strukturelemente in der Landschaft.

3.3 Defizite und Ansatzpunkte für naturschutzfachliche Aufwertung

Das offenkundigste Defizit stellt die mangelnde Strukturvielfalt auf Grund der intensiven landwirtschaftlichen Nutzung dar.

Eine zumindest kleinflächige Extensivierung landwirtschaftlicher Nutzflächen wäre aus naturschutzfachlicher Sicht zwar anzustreben, scheint aber gegenwärtig nicht umsetzbar, da die Flächen auf Grund ihrer geologisch-edaphischen Bedingungen hervorragende Eigenschaften für die landwirtschaftliche Produktion besitzen. Dauerwiesen haben ein natürliches Potential zur Ausbildung artenreicher Magerwiesenstandorte mit reizvollem Blühaspekt, welcher derzeit nur vereinzelt in Erscheinung tritt. Eine entsprechende Extensivierung, verbunden mit entsprechenden, zielführenden Bewirtschaftungsmaßnahmen scheint gegenwärtig aber schwierig.

In den forstwirtschaftlich intensiv genutzten Waldflächen sollte auf die kontinuierliche Umwandlung naturferner Waldbestände durch Erhöhung des Laubholzanteils hingewirkt werden und in Laubwaldbeständen sollten keine Fichtenaufforstungen getätigt werden.

Im Bezug auf die Obstbaumwiesen sollte auch darauf geachtet werden, dass der Baumbestand nicht überaltert und dass heimische Obstbaumsorten wieder nachgepflanzt werden.

4 Verwendete Literatur und Quellenverzeichnis

4.1 Datengrundlagen

Vom Auftraggeber beigestellte Daten

- Farb-Orthophotos im Triangulierungsblattschnitt 1:5000, Bildflug: 20.08.2000 (© Land Oberösterreich)
- Digitale ÖK50 (kartographisches Modell KM50) im Blattschnitt TB20000 (© Bundesamt für Eich- und Vermessungswesen)
- Gemeindegrenzen aus der Digitalen Katastralmappe, Stand 06-2003 (© Bundesamt für Eich- und Vermessungswesen)
- Digitale Katastralmappe, Stand 06-2003 (© Bundesamt für Eich- und Vermessungswesen)
- 10m Höhenschichtlinien generiert aus dem Digitalen Höhenmodell (© Bundesamt für Eich- und Vermessungswesen)
- Digitales Landschaftsmodell - Gewässernetz (© Bundesamt für Eich- und Vermessungswesen)
- Naturschutzfachliche Raumgliederung Oberösterreichs, Stand 01-2003 (© Land Oberösterreich)
- Moorflächen nach Krisai & Schmidt (aus GENISYS) (© Land Oberösterreich)

Gemeinde Waldneukirchen

- Flächenwidmungsplan der Gemeinde Waldneukirchen

4.2 Literaturverzeichnis

- AMT DER OÖ. LANDESREGIERUNG (2006): Natur und Landschaft, Bd. 34: Raumeinheit Steyr-Teichltal. - Herausgegeben vom Amt der OÖ. Landesregierung, Naturschutzabteilung, Linz.
- AMT DER OÖ. LANDESREGIERUNG (2006): Natur und Landschaft, Bd. 29: Raumeinheit Enns- und Steyrtaler Flyschberge. - Herausgegeben vom Amt der OÖ. Landesregierung, Naturschutzabteilung, Linz.
- AMT DER OÖ. LANDESREGIERUNG (2007): Natur und Landschaft, Bd. 38: Raumeinheit Traun-Enns-Riedelland. – Herausgegeben vom Amt der OÖ. Landesregierung, Naturschutzabteilung, Linz.
- BÄCK J., A. KASTNER, A. STADLER und K. AICHBERGER (1993): Oberösterreichische Bodenzustandsinventur. Herausgegeben vom Amt der Oö. Landesregierung. Landesverlag Linz.
- KRISAI R. und R. SCHMIDT (1983): Die Moore Oberösterreichs. Natur- und Landschaftsschutz 6. – Herausgegeben vom Amt der Oberösterreichischen Landesregierung, Linz.
- MUCINA L., G. GRABHER und T. ELLMAUER (Hrsg.; 1993): Die Pflanzengesellschaften Österreichs Teil I bis III. - Gustav Fischer Verlag Stuttgart - New York.
- UMWELTBUNDESAMT (UBA, Hrsg.; 1989): Biotoptypen in Österreich. Vorarbeiten zu einem Katalog. - Herausgegeben vom Umweltbundesamt, Wien.
- UMWELTBUNDESAMT (UBA, Hrsg.; 1989): Kartierung ausgewählter Kulturlandschaften Österreichs. - Herausgegeben vom Umweltbundesamt, Wien.

4.3 Sonstige Quellen

- Internet-Abfrage: <http://doris.ooe.gv.at>
- Internet-Abfrage der NALA-Daten: <http://www.ooe.gv.at/natur/nala>
- Internet-Abfrage GENISYS - Geographisches Naturschutz-Informations-System: <http://www.ooe.gv.at/natur/genisys/>
- Internet-Abfrage BFW (Bundesamt für Bundesforschungs- und Ausbildungszentrum für Wald, Naturerfahren und Landschaft) <http://bfw.ac.at>
- Internet-Abfrage Gemeinde-Informationen: <http://www.land-oberoesterreich.gv.at/>
- Internet-Abfrage: <http://www.statistik.at>
- Internet-Abfrage: <http://www.zamg.ac.at>

Anhang 1

Fotodokumentation



Abb. 1: Fisch- und Ententeich im östlichen Gemeindegebiet (Foto: Technisches Büro Eisner)



Abb. 2: Mesophile bunte Fettwiese im östlichen Gemeindegebiet (Foto: Technisches Büro Eisner)



Abb. 3: Trockener Hang im östlichen Gemeindegebiet (Foto: Technisches Büro Eisner)



Abb. 4: Feldgehölz bei Oberwallern (Foto: Technisches Büro Eisner)



Abb. 5: Obstbaumallee bei Wimberg (Foto: Technisches Büro Eisner)



Abb. 6: Ufergehölz eines Nebengerinnesdes Fernbaches bei Breunesberg (Photo: Technisches Büro Eisner)



Abb. 7: Streuobstwiese bei Pesendorf (Foto: Technisches Büro Eisner)



Abb. 8: Feuchtbiotop bei Kallerstorf (Photo: Technisches Büro Eisner)



Abb. 9: Fischteich westlich von Kallerstorf (Foto: Technisches Büro Eisner)



Abb. 10: Ufergehölz eines Nebengerinnes des Binderbaches (Photo: Technisches Büro Eisner)



Abb. 11: Sukzession auf Wiesenböschung südöstlich von Waldneukirchen (Foto: Technisches Büro Eisner)



Abb. 12: Blick auf Waldneukirchen aus südlicher Richtung (Photo: Technisches Büro Eisner)



Abb. 13: Gartenteich bei Untergrünburg (Foto: Technisches Büro Eisner)



Abb. 14: Abschnitt der Steyr bei Untergrünburg (Photo: Technisches Büro Eisner)



Abb. 15: Abschnitt des Fernbaches bei St. Blasien (Photo: Technisches Büro Eisner)

Anhang 2

Beschreibung der Einzelflächen

(Datenbank-Bericht: Auswahl Berichte Gemeinde -
"Ausdruck Endbericht" sortiert nach Flächennummer)

Gemeinde: **41518 Waldneukirchen**

Bezirk: **Steyr-Land**

lfd. Nummer:	1	Fläche: in m ²	692597	Länge in m:	7421
Bestandestyp:	0102 Nadelwald/Nadelholzforst				
Charakteristik:					
	Bearbeiter: Alice Pfanzelt				
lfd. Nummer:	2	Fläche: in m ²	3305	Länge in m:	384
Bestandestyp:	0204 Streuobstbestand (Streuobstwiese/-weide, Obstbaumreihen)				
Charakteristik:					
	Bearbeiter: Alice Pfanzelt				
lfd. Nummer:	3	Fläche: in m ²	513	Länge in m:	89
Bestandestyp:	0204 Streuobstbestand (Streuobstwiese/-weide, Obstbaumreihen)				
Charakteristik:					
	Bearbeiter: Alice Pfanzelt				
lfd. Nummer:	4	Fläche: in m ²	10273	Länge in m:	660
Bestandestyp:	0204 Streuobstbestand (Streuobstwiese/-weide, Obstbaumreihen)				
Charakteristik:					
	Bearbeiter: Alice Pfanzelt				
lfd. Nummer:	5	Fläche: in m ²	6880	Länge in m:	582
Bestandestyp:	0102 Nadelwald/Nadelholzforst				
Charakteristik:					
	Bearbeiter: Alice Pfanzelt				
lfd. Nummer:	7	Fläche: in m ²	4059	Länge in m:	291
Bestandestyp:	0204 Streuobstbestand (Streuobstwiese/-weide, Obstbaumreihen)				
Charakteristik:					
	Bearbeiter: Alice Pfanzelt				
lfd. Nummer:	8	Fläche: in m ²	1349	Länge in m:	155
Bestandestyp:	0204 Streuobstbestand (Streuobstwiese/-weide, Obstbaumreihen)				
Charakteristik:					
	Bearbeiter: Alice Pfanzelt				
lfd. Nummer:	9	Fläche: in m ²	1022	Länge in m:	144
Bestandestyp:	0204 Streuobstbestand (Streuobstwiese/-weide, Obstbaumreihen)				
Charakteristik:					
	Bearbeiter: Alice Pfanzelt				
lfd. Nummer:	10	Fläche: in m ²	2463	Länge in m:	310
Bestandestyp:	0104 Laubwald/Laubholzforst				
Charakteristik:					
	Bearbeiter: Alice Pfanzelt				
lfd. Nummer:	11	Fläche: in m ²	4318	Länge in m:	438
Bestandestyp:	0204 Streuobstbestand (Streuobstwiese/-weide, Obstbaumreihen)				
Charakteristik:					
	Bearbeiter: Alice Pfanzelt				
lfd. Nummer:	12	Fläche: in m ²	12482	Länge in m:	701
Bestandestyp:	0204 Streuobstbestand (Streuobstwiese/-weide, Obstbaumreihen)				
Charakteristik:					
	Bearbeiter: Alice Pfanzelt				

lfd. Nummer:	13	Fläche: in m ²	5296	Länge in m:	540
Bestandestyp:	0204 Streuobstbestand (Streuobstwiese/-weide, Obstbaumreihen)				
Charakteristik:	Bearbeiter: Alice Pfanzelt				
lfd. Nummer:	14	Fläche: in m ²	3226	Länge in m:	493
Bestandestyp:	0204 Streuobstbestand (Streuobstwiese/-weide, Obstbaumreihen)				
Charakteristik:	Bearbeiter: Alice Pfanzelt				
lfd. Nummer:	15	Fläche: in m ²	12429	Länge in m:	832
Bestandestyp:	0204 Streuobstbestand (Streuobstwiese/-weide, Obstbaumreihen)				
Charakteristik:	Bearbeiter: Alice Pfanzelt				
lfd. Nummer:	16	Fläche: in m ²	55183	Länge in m:	2194
Bestandestyp:	0104 Laubwald/Laubholzforst				
Charakteristik:	Bearbeiter: Alice Pfanzelt				
lfd. Nummer:	17	Fläche: in m ²	7025	Länge in m:	429
Bestandestyp:	0204 Streuobstbestand (Streuobstwiese/-weide, Obstbaumreihen)				
Charakteristik:	Bearbeiter: Alice Pfanzelt				
lfd. Nummer:	18	Fläche: in m ²	631	Länge in m:	153
Bestandestyp:	0204 Streuobstbestand (Streuobstwiese/-weide, Obstbaumreihen)				
Charakteristik:	Bearbeiter: Alice Pfanzelt				
lfd. Nummer:	19	Fläche: in m ²	1316	Länge in m:	219
Bestandestyp:	0204 Streuobstbestand (Streuobstwiese/-weide, Obstbaumreihen)				
Charakteristik:	Bearbeiter: Alice Pfanzelt				
lfd. Nummer:	20	Fläche: in m ²	1681	Länge in m:	186
Bestandestyp:	0104 Laubwald/Laubholzforst				
Charakteristik:	Bearbeiter: Alice Pfanzelt				
lfd. Nummer:	21	Fläche: in m ²	5641	Länge in m:	307
Bestandestyp:	0204 Streuobstbestand (Streuobstwiese/-weide, Obstbaumreihen)				
Charakteristik:	Bearbeiter: Alice Pfanzelt				
lfd. Nummer:	22	Fläche: in m ²	3476	Länge in m:	363
Bestandestyp:	0204 Streuobstbestand (Streuobstwiese/-weide, Obstbaumreihen)				
Charakteristik:	Bearbeiter: Alice Pfanzelt				
lfd. Nummer:	23	Fläche: in m ²	2600	Länge in m:	270
Bestandestyp:	0204 Streuobstbestand (Streuobstwiese/-weide, Obstbaumreihen)				
Charakteristik:	Bearbeiter: Alice Pfanzelt				
lfd. Nummer:	24	Fläche: in m ²	6081	Länge in m:	552
Bestandestyp:	0204 Streuobstbestand (Streuobstwiese/-weide, Obstbaumreihen)				
Charakteristik:	Bearbeiter: Alice Pfanzelt				

lfd. Nummer:	25	Fläche: in m ²	4894	Länge in m:	268
Bestandestyp:	0104 Laubwald/Laubholzforst				
Charakteristik:					
	Bearbeiter: Alice Pfanzelt				
lfd. Nummer:	26	Fläche: in m ²	886	Länge in m:	170
Bestandestyp:	0201 Kleinstwaldfläche ("Feldgehölz"), Gebüsch oder Baumgruppe unter 1000m²				
Charakteristik:	Feldgehölz aus Hainbuche, Eiche, Kirsche und Hasel				
	Bearbeiter: Alice Pfanzelt				
lfd. Nummer:	27	Fläche: in m ²	1119	Länge in m:	137
Bestandestyp:	0104 Laubwald/Laubholzforst				
Charakteristik:					
	Bearbeiter: Alice Pfanzelt				
lfd. Nummer:	28	Fläche: in m ²	2581	Länge in m:	210
Bestandestyp:	0104 Laubwald/Laubholzforst				
Charakteristik:					
	Bearbeiter: Alice Pfanzelt				
lfd. Nummer:	29	Fläche: in m ²	1235	Länge in m:	146
Bestandestyp:	0104 Laubwald/Laubholzforst				
Charakteristik:					
	Bearbeiter: Alice Pfanzelt				
lfd. Nummer:	30	Fläche: in m ²	2361	Länge in m:	364
Bestandestyp:	0204 Streuobstbestand (Streuobstwiese/-weide, Obstbaumreihen)				
Charakteristik:					
	Bearbeiter: Alice Pfanzelt				
lfd. Nummer:	31	Fläche: in m ²	3418	Länge in m:	237
Bestandestyp:	0104 Laubwald/Laubholzforst				
Charakteristik:					
	Bearbeiter: Alice Pfanzelt				
lfd. Nummer:	33	Fläche: in m ²	6767	Länge in m:	618
Bestandestyp:	0204 Streuobstbestand (Streuobstwiese/-weide, Obstbaumreihen)				
Charakteristik:					
	Bearbeiter: Alice Pfanzelt				
lfd. Nummer:	34	Fläche: in m ²	1516	Länge in m:	212
Bestandestyp:	0104 Laubwald/Laubholzforst				
Charakteristik:					
	Bearbeiter: Alice Pfanzelt				
lfd. Nummer:	35	Fläche: in m ²	5876	Länge in m:	528
Bestandestyp:	0204 Streuobstbestand (Streuobstwiese/-weide, Obstbaumreihen)				
Charakteristik:					
	Bearbeiter: Alice Pfanzelt				
lfd. Nummer:	36	Fläche: in m ²	4871	Länge in m:	666
Bestandestyp:	0204 Streuobstbestand (Streuobstwiese/-weide, Obstbaumreihen)				
Charakteristik:					
	Bearbeiter: Alice Pfanzelt				
lfd. Nummer:	37	Fläche: in m ²	2613	Länge in m:	206
Bestandestyp:	0204 Streuobstbestand (Streuobstwiese/-weide, Obstbaumreihen)				
Charakteristik:					
	Bearbeiter: Alice Pfanzelt				

lfd. Nummer:	38	Fläche: in m ²	41630	Länge in m:	1147
Bestandestyp:	0102 Nadelwald/Nadelholzforst				
Charakteristik:	Bearbeiter: Alice Pfanzelt				
lfd. Nummer:	39	Fläche: in m ²	6672	Länge in m:	539
Bestandestyp:	0204 Streuobstbestand (Streuobstwiese/-weide, Obstbaumreihen)				
Charakteristik:	Bearbeiter: Alice Pfanzelt				
lfd. Nummer:	40	Fläche: in m ²	1165	Länge in m:	202
Bestandestyp:	0204 Streuobstbestand (Streuobstwiese/-weide, Obstbaumreihen)				
Charakteristik:	Bearbeiter: Alice Pfanzelt				
lfd. Nummer:	41	Fläche: in m ²	14352	Länge in m:	532
Bestandestyp:	0204 Streuobstbestand (Streuobstwiese/-weide, Obstbaumreihen)				
Charakteristik:	Bearbeiter: Alice Pfanzelt				
lfd. Nummer:	42	Fläche: in m ²	1114	Länge in m:	134
Bestandestyp:	0204 Streuobstbestand (Streuobstwiese/-weide, Obstbaumreihen)				
Charakteristik:	Bearbeiter: Alice Pfanzelt				
lfd. Nummer:	43	Fläche: in m ²	8368	Länge in m:	485
Bestandestyp:	0204 Streuobstbestand (Streuobstwiese/-weide, Obstbaumreihen)				
Charakteristik:	Bearbeiter: Alice Pfanzelt				
lfd. Nummer:	44	Fläche: in m ²	1145	Länge in m:	168
Bestandestyp:	0204 Streuobstbestand (Streuobstwiese/-weide, Obstbaumreihen)				
Charakteristik:	Bearbeiter: Alice Pfanzelt				
lfd. Nummer:	45	Fläche: in m ²	5997	Länge in m:	373
Bestandestyp:	0204 Streuobstbestand (Streuobstwiese/-weide, Obstbaumreihen)				
Charakteristik:	Bearbeiter: Alice Pfanzelt				
lfd. Nummer:	46	Fläche: in m ²	7836	Länge in m:	498
Bestandestyp:	0204 Streuobstbestand (Streuobstwiese/-weide, Obstbaumreihen)				
Charakteristik:	Bearbeiter: Alice Pfanzelt				
lfd. Nummer:	47	Fläche: in m ²	1641	Länge in m:	217
Bestandestyp:	0204 Streuobstbestand (Streuobstwiese/-weide, Obstbaumreihen)				
Charakteristik:	Bearbeiter: Alice Pfanzelt				
lfd. Nummer:	48	Fläche: in m ²	4038	Länge in m:	299
Bestandestyp:	0204 Streuobstbestand (Streuobstwiese/-weide, Obstbaumreihen)				
Charakteristik:	Bearbeiter: Alice Pfanzelt				
lfd. Nummer:	49	Fläche: in m ²	24575	Länge in m:	654
Bestandestyp:	0102 Nadelwald/Nadelholzforst				
Charakteristik:	Bearbeiter: Alice Pfanzelt				

lfd. Nummer:	50	Fläche: in m ²	6869	Länge in m:	499
Bestandestyp:	0102 Nadelwald/Nadelholzforst				
Charakteristik:					
	Bearbeiter: Alice Pfanzelt				
lfd. Nummer:	51	Fläche: in m ²	8277	Länge in m:	857
Bestandestyp:	0204 Streuobstbestand (Streuobstwiese/-weide, Obstbaumreihen)				
Charakteristik:					
	Bearbeiter: Alice Pfanzelt				
lfd. Nummer:	52	Fläche: in m ²	3912	Länge in m:	281
Bestandestyp:	0204 Streuobstbestand (Streuobstwiese/-weide, Obstbaumreihen)				
Charakteristik:					
	Bearbeiter: Alice Pfanzelt				
lfd. Nummer:	53	Fläche: in m ²	1336	Länge in m:	210
Bestandestyp:	0204 Streuobstbestand (Streuobstwiese/-weide, Obstbaumreihen)				
Charakteristik:					
	Bearbeiter: Alice Pfanzelt				
lfd. Nummer:	54	Fläche: in m ²	30042	Länge in m:	803
Bestandestyp:	0104 Laubwald/Laubholzforst				
Charakteristik:					
	Bearbeiter: Alice Pfanzelt				
lfd. Nummer:	55	Fläche: in m ²	10769	Länge in m:	548
Bestandestyp:	0104 Laubwald/Laubholzforst				
Charakteristik:					
	Bearbeiter: Alice Pfanzelt				
lfd. Nummer:	56	Fläche: in m ²	5473	Länge in m:	521
Bestandestyp:	0104 Laubwald/Laubholzforst				
Charakteristik:					
	Bearbeiter: Alice Pfanzelt				
lfd. Nummer:	57	Fläche: in m ²	513	Länge in m:	95
Bestandestyp:	0201 Kleinstwaldfläche ("Feldgehölz"), Gebüsch oder Baumgruppe unter 1000m²				
Charakteristik:	Feldgehölz aus Esche, Hasel und Weiden				
	Bearbeiter: Alice Pfanzelt				
lfd. Nummer:	58	Fläche: in m ²	5509	Länge in m:	748
Bestandestyp:	0204 Streuobstbestand (Streuobstwiese/-weide, Obstbaumreihen)				
Charakteristik:					
	Bearbeiter: Alice Pfanzelt				
lfd. Nummer:	59	Fläche: in m ²	8940	Länge in m:	637
Bestandestyp:	0102 Nadelwald/Nadelholzforst				
Charakteristik:					
	Bearbeiter: Alice Pfanzelt				
lfd. Nummer:	60	Fläche: in m ²	2856	Länge in m:	240
Bestandestyp:	0204 Streuobstbestand (Streuobstwiese/-weide, Obstbaumreihen)				
Charakteristik:					
	Bearbeiter: Alice Pfanzelt				
lfd. Nummer:	61	Fläche: in m ²	13965	Länge in m:	779
Bestandestyp:	0103 Laub-Nadel-Mischwald/Laub-Nadelholz-Mischforst				
Charakteristik:					
	Bearbeiter: Alice Pfanzelt				

lfd. Nummer:	62	Fläche: in m ²	8850	Länge in m:	637
Bestandestyp:	030302 Sukzessionsfläche des trockenen Extensivgrünlandes mit oder ohne jüngerem Gehölzaufwuchs				
Charakteristik:	Steile Böschung mit Aufkommen von Walnuß und Eschen, Glatthafer, Brennesseln, Gemeiner Ziest, Skabiosen-Flockenblume, Echtes Labkraut, Weinbergs-Lauch				
	Bearbeiter: Alice Pfanzelt				
lfd. Nummer:	63	Fläche: in m ²	13086	Länge in m:	899
Bestandestyp:	0204 Streuobstbestand (Streuobstwiese/-weide, Obstbaumreihen)				
Charakteristik:					
	Bearbeiter: Alice Pfanzelt				
lfd. Nummer:	64	Fläche: in m ²	4344	Länge in m:	744
Bestandestyp:	0202 Uferbegleitgehölz				
Charakteristik:	Ufergehölz der Steyr, dominant Weiden und ein paar Ahorn und Eschen				
	Bearbeiter: Alice Pfanzelt				
lfd. Nummer:	65	Fläche: in m ²	14011	Länge in m:	1369
Bestandestyp:	0202 Uferbegleitgehölz				
Charakteristik:	Ufergehölz der Steyr, dominant Eschen und einige Ulmen, Haseln und Abschnittsweise Fichten				
	Bearbeiter: Alice Pfanzelt				
lfd. Nummer:	66	Fläche: in m ²	108711	Länge in m:	9401
Bestandestyp:	0402 Fließendes Gewässer				
Charakteristik:	Abschnitt der Steyr, in der Breitenausdehnung fixiert, mehrere Kleinwasserkraftwerke fischpassierbar; Fließgewässerabschnitte mit naturnaher Strömung und Sohle				
	Bearbeiter: Alice Pfanzelt				
lfd. Nummer:	67	Fläche: in m ²	2832	Länge in m:	260
Bestandestyp:	0204 Streuobstbestand (Streuobstwiese/-weide, Obstbaumreihen)				
Charakteristik:					
	Bearbeiter: Alice Pfanzelt				
lfd. Nummer:	68	Fläche: in m ²	2526	Länge in m:	316
Bestandestyp:	0104 Laubwald/Laubholzforst				
Charakteristik:					
	Bearbeiter: Alice Pfanzelt				
lfd. Nummer:	69	Fläche: in m ²	2742	Länge in m:	269
Bestandestyp:	0204 Streuobstbestand (Streuobstwiese/-weide, Obstbaumreihen)				
Charakteristik:					
	Bearbeiter: Alice Pfanzelt				
lfd. Nummer:	70	Fläche: in m ²	1363	Länge in m:	200
Bestandestyp:	0104 Laubwald/Laubholzforst				
Charakteristik:					
	Bearbeiter: Alice Pfanzelt				
lfd. Nummer:	71	Fläche: in m ²	15909	Länge in m:	1241
Bestandestyp:	0104 Laubwald/Laubholzforst				
Charakteristik:					
	Bearbeiter: Alice Pfanzelt				
lfd. Nummer:	72	Fläche: in m ²	24144	Länge in m:	3569
Bestandestyp:	0202 Uferbegleitgehölz				
Charakteristik:	Ufergehölzsaum der Steyr mit Weiden, Eschen, Ahorn und abschnittsweise Fichten				
	Bearbeiter: Alice Pfanzelt				

lfd. Nummer:	73	Fläche: in m ²	19969	Länge in m:	2394
Bestandestyp:	0202 Uferbegleitgehölz				
Charakteristik:	Ufergehölzsaum der Steyr mit Weiden, Eschen, Ahorn und abschnittsweise Fichten				
	Bearbeiter: Alice Pfanzelt				
lfd. Nummer:	74	Fläche: in m ²	2201	Länge in m:	212
Bestandestyp:	0304 Sukzessionsfläche in ehemaligen Intensivgebieten				
Charakteristik:					
	Bearbeiter: Alice Pfanzelt				
lfd. Nummer:	75	Fläche: in m ²	1166	Länge in m:	138
Bestandestyp:	0401 Stehendes Gewässer				
Charakteristik:	Naturnahe Fischteich mit Seerosenbewuchs, Steilufer mit Schotter, Uferbewuchs mit Sträuchern				
	Bearbeiter: Alice Pfanzelt				
lfd. Nummer:	76	Fläche: in m ²	1026	Länge in m:	124
Bestandestyp:	0401 Stehendes Gewässer				
Charakteristik:	Fischteich ohne Uferbewuchs und Wasserpflanzen, mit Steilufer				
	Bearbeiter: Alice Pfanzelt				
lfd. Nummer:	77	Fläche: in m ²	29325	Länge in m:	837
Bestandestyp:	0305 Sukzessionsfläche auf ehemaligen Abbauflächen geogener Rohstoffe				
Charakteristik:					
	Bearbeiter: Alice Pfanzelt				
lfd. Nummer:	78	Fläche: in m ²	9196	Länge in m:	492
Bestandestyp:	030802 Mesophile, "bunte" Fettwiese und die meisten Magerrasen, -weiden				
Charakteristik:	Glatthaferwiese mit Wiesen-Knautie, Vogelwicke, Wiesen-Scharfgarbe, Johanniskraut, Wiesen-Flockenblume, Einjähriges Berufskraut				
	Bearbeiter: Alice Pfanzelt				
lfd. Nummer:	79	Fläche: in m ²	8217	Länge in m:	541
Bestandestyp:	0204 Streuobstbestand (Streuobstwiese/-weide, Obstbaumreihen)				
Charakteristik:					
	Bearbeiter: Alice Pfanzelt				
lfd. Nummer:	80	Fläche: in m ²	7271	Länge in m:	630
Bestandestyp:	0204 Streuobstbestand (Streuobstwiese/-weide, Obstbaumreihen)				
Charakteristik:					
	Bearbeiter: Alice Pfanzelt				
lfd. Nummer:	81	Fläche: in m ²	4943	Länge in m:	346
Bestandestyp:	0401 Stehendes Gewässer				
Charakteristik:	Fischteich mit Steilufer, am Ufer Seggen und Binsen, in der Mitte kleine Insel; Gänse und Enten bevölkern den Teich; kein Ufergehölz				
	Bearbeiter: Alice Pfanzelt				
lfd. Nummer:	82	Fläche: in m ²	2044	Länge in m:	234
Bestandestyp:	0204 Streuobstbestand (Streuobstwiese/-weide, Obstbaumreihen)				
Charakteristik:					
	Bearbeiter: Alice Pfanzelt				
lfd. Nummer:	83	Fläche: in m ²	4638	Länge in m:	313
Bestandestyp:	0204 Streuobstbestand (Streuobstwiese/-weide, Obstbaumreihen)				
Charakteristik:					
	Bearbeiter: Alice Pfanzelt				
lfd. Nummer:	84	Fläche: in m ²	4674	Länge in m:	373
Bestandestyp:	0104 Laubwald/Laubholzforst				
Charakteristik:					
	Bearbeiter: Alice Pfanzelt				

lfd. Nummer:	85	Fläche: in m ²	7856	Länge in m:	385
Bestandestyp:	0204 Streuobstbestand (Streuobstwiese/-weide, Obstbaumreihen)				
Charakteristik:	Bearbeiter: Alice Pfanzelt				
lfd. Nummer:	86	Fläche: in m ²	9035	Länge in m:	566
Bestandestyp:	0102 Nadelwald/Nadelholzforst				
Charakteristik:	Bearbeiter: Alice Pfanzelt				
lfd. Nummer:	87	Fläche: in m ²	2064	Länge in m:	203
Bestandestyp:	0401 Stehendes Gewässer				
Charakteristik:	Trüber Fischteich mit Steilufer und ohne Ufervegetation Bearbeiter: Alice Pfanzelt				
lfd. Nummer:	88	Fläche: in m ²	2930	Länge in m:	291
Bestandestyp:	0104 Laubwald/Laubholzforst				
Charakteristik:	Bearbeiter: Alice Pfanzelt				
lfd. Nummer:	89	Fläche: in m ²	3050	Länge in m:	312
Bestandestyp:	0204 Streuobstbestand (Streuobstwiese/-weide, Obstbaumreihen)				
Charakteristik:	Bearbeiter: Alice Pfanzelt				
lfd. Nummer:	90	Fläche: in m ²	29992	Länge in m:	1504
Bestandestyp:	0104 Laubwald/Laubholzforst				
Charakteristik:	Bearbeiter: Alice Pfanzelt				
lfd. Nummer:	91	Fläche: in m ²	14832	Länge in m:	574
Bestandestyp:	0204 Streuobstbestand (Streuobstwiese/-weide, Obstbaumreihen)				
Charakteristik:	Bearbeiter: Alice Pfanzelt				
lfd. Nummer:	92	Fläche: in m ²	3047	Länge in m:	228
Bestandestyp:	0306 Neubewaldung/Aufforstung				
Charakteristik:	Bearbeiter: Alice Pfanzelt				
lfd. Nummer:	93	Fläche: in m ²	2436	Länge in m:	265
Bestandestyp:	0204 Streuobstbestand (Streuobstwiese/-weide, Obstbaumreihen)				
Charakteristik:	Bearbeiter: Alice Pfanzelt				
lfd. Nummer:	94	Fläche: in m ²	1288	Länge in m:	234
Bestandestyp:	0204 Streuobstbestand (Streuobstwiese/-weide, Obstbaumreihen)				
Charakteristik:	Bearbeiter: Alice Pfanzelt				
lfd. Nummer:	95	Fläche: in m ²	2050	Länge in m:	237
Bestandestyp:	0104 Laubwald/Laubholzforst				
Charakteristik:	Bearbeiter: Alice Pfanzelt				
lfd. Nummer:	96	Fläche: in m ²	62621	Länge in m:	1321
Bestandestyp:	0104 Laubwald/Laubholzforst				
Charakteristik:	Bearbeiter: Alice Pfanzelt				

lfd. Nummer:	97	Fläche: in m ²	31662	Länge in m:	941
Bestandestyp:	0102 Nadelwald/Nadelholzforst				
Charakteristik:	Bearbeiter: Alice Pfanzelt				
lfd. Nummer:	98	Fläche: in m ²	5070	Länge in m:	316
Bestandestyp:	0204 Streuobstbestand (Streuobstwiese/-weide, Obstbaumreihen)				
Charakteristik:	Bearbeiter: Alice Pfanzelt				
lfd. Nummer:	99	Fläche: in m ²	25137	Länge in m:	748
Bestandestyp:	0204 Streuobstbestand (Streuobstwiese/-weide, Obstbaumreihen)				
Charakteristik:	Bearbeiter: Alice Pfanzelt				
lfd. Nummer:	100	Fläche: in m ²	2328	Länge in m:	318
Bestandestyp:	0204 Streuobstbestand (Streuobstwiese/-weide, Obstbaumreihen)				
Charakteristik:	Bearbeiter: Alice Pfanzelt				
lfd. Nummer:	101	Fläche: in m ²	17431	Länge in m:	825
Bestandestyp:	0102 Nadelwald/Nadelholzforst				
Charakteristik:	Bearbeiter: Alice Pfanzelt				
lfd. Nummer:	102	Fläche: in m ²	1532	Länge in m:	164
Bestandestyp:	0104 Laubwald/Laubholzforst				
Charakteristik:	Bearbeiter: Alice Pfanzelt				
lfd. Nummer:	103	Fläche: in m ²	1542	Länge in m:	162
Bestandestyp:	0102 Nadelwald/Nadelholzforst				
Charakteristik:	Bearbeiter: Alice Pfanzelt				
lfd. Nummer:	104	Fläche: in m ²	3845	Länge in m:	369
Bestandestyp:	0204 Streuobstbestand (Streuobstwiese/-weide, Obstbaumreihen)				
Charakteristik:	Bearbeiter: Alice Pfanzelt				
lfd. Nummer:	105	Fläche: in m ²	8355	Länge in m:	1051
Bestandestyp:	0204 Streuobstbestand (Streuobstwiese/-weide, Obstbaumreihen)				
Charakteristik:	Bearbeiter: Alice Pfanzelt				
lfd. Nummer:	106	Fläche: in m ²	520	Länge in m:	100
Bestandestyp:	0204 Streuobstbestand (Streuobstwiese/-weide, Obstbaumreihen)				
Charakteristik:	Bearbeiter: Alice Pfanzelt				
lfd. Nummer:	107	Fläche: in m ²	8972	Länge in m:	419
Bestandestyp:	0104 Laubwald/Laubholzforst				
Charakteristik:	Bearbeiter: Alice Pfanzelt				
lfd. Nummer:	108	Fläche: in m ²	2011	Länge in m:	237
Bestandestyp:	0104 Laubwald/Laubholzforst				
Charakteristik:	Bearbeiter: Alice Pfanzelt				

lfd. Nummer:	109	Fläche: in m ²	4985	Länge in m:	580
Bestandestyp:	0204 Streuobstbestand (Streuobstwiese/-weide, Obstbaumreihen)				
Charakteristik:	Bearbeiter: Alice Pfanzelt				
lfd. Nummer:	110	Fläche: in m ²	127813	Länge in m:	4575
Bestandestyp:	0104 Laubwald/Laubholzforst				
Charakteristik:	Bearbeiter: Alice Pfanzelt				
lfd. Nummer:	111	Fläche: in m ²	33063	Länge in m:	946
Bestandestyp:	0102 Nadelwald/Nadelholzforst				
Charakteristik:	Bearbeiter: Alice Pfanzelt				
lfd. Nummer:	112	Fläche: in m ²	7529	Länge in m:	738
Bestandestyp:	0104 Laubwald/Laubholzforst				
Charakteristik:	Bearbeiter: Alice Pfanzelt				
lfd. Nummer:	113	Fläche: in m ²	5796	Länge in m:	486
Bestandestyp:	0204 Streuobstbestand (Streuobstwiese/-weide, Obstbaumreihen)				
Charakteristik:	Bearbeiter: Alice Pfanzelt				
lfd. Nummer:	114	Fläche: in m ²	3889	Länge in m:	368
Bestandestyp:	0104 Laubwald/Laubholzforst				
Charakteristik:	Bearbeiter: Alice Pfanzelt				
lfd. Nummer:	115	Fläche: in m ²	20947	Länge in m:	1394
Bestandestyp:	0104 Laubwald/Laubholzforst				
Charakteristik:	Bearbeiter: Alice Pfanzelt				
lfd. Nummer:	116	Fläche: in m ²	9666	Länge in m:	579
Bestandestyp:	030303 Sukzessionsfläche von frischem artenreichem Magergrünland				
Charakteristik:	Steile Böschung mit Aufkommen von Eschen, Hartriegel, Walnuß und Ahorn. Teilweise beweidet; Gemeinder Ziest, Johanniskraut, Echtes Labkraut, Vogelwicke, Wiesen-Knautie				
	Bearbeiter: Alice Pfanzelt				
lfd. Nummer:	117	Fläche: in m ²	37835	Länge in m:	2320
Bestandestyp:	0104 Laubwald/Laubholzforst				
Charakteristik:	Bearbeiter: Alice Pfanzelt				
lfd. Nummer:	118	Fläche: in m ²	3141	Länge in m:	361
Bestandestyp:	0204 Streuobstbestand (Streuobstwiese/-weide, Obstbaumreihen)				
Charakteristik:	Bearbeiter: Alice Pfanzelt				
lfd. Nummer:	119	Fläche: in m ²	1559	Länge in m:	213
Bestandestyp:	0204 Streuobstbestand (Streuobstwiese/-weide, Obstbaumreihen)				
Charakteristik:	Bearbeiter: Alice Pfanzelt				
lfd. Nummer:	120	Fläche: in m ²	44318	Länge in m:	2537
Bestandestyp:	0104 Laubwald/Laubholzforst				
Charakteristik:	Bearbeiter: Alice Pfanzelt				

lfd. Nummer:	121	Fläche: in m ²	2060	Länge in m:	331
Bestandestyp:	0204 Streuobstbestand (Streuobstwiese/-weide, Obstbaumreihen)				
Charakteristik:	Bearbeiter: Alice Pfanzelt				
lfd. Nummer:	122	Fläche: in m ²	19248	Länge in m:	1101
Bestandestyp:	0204 Streuobstbestand (Streuobstwiese/-weide, Obstbaumreihen)				
Charakteristik:	Bearbeiter: Alice Pfanzelt				
lfd. Nummer:	123	Fläche: in m ²	1774	Länge in m:	317
Bestandestyp:	0104 Laubwald/Laubholzforst				
Charakteristik:	Bearbeiter: Alice Pfanzelt				
lfd. Nummer:	124	Fläche: in m ²	9571	Länge in m:	979
Bestandestyp:	0104 Laubwald/Laubholzforst				
Charakteristik:	Bearbeiter: Alice Pfanzelt				
lfd. Nummer:	125	Fläche: in m ²	7390	Länge in m:	680
Bestandestyp:	0202 Uferbegleitgehölz				
Charakteristik:	Ufergehölz des Harbaches aus Ulme, Ahorn, Esche und Hasel				
	Bearbeiter: Alice Pfanzelt				
lfd. Nummer:	126	Fläche: in m ²	2809	Länge in m:	404
Bestandestyp:	0202 Uferbegleitgehölz				
Charakteristik:	Ufergehölz des Harbaches aus Ulme, Ahorn, Esche und Hasel				
	Bearbeiter: Alice Pfanzelt				
lfd. Nummer:	127	Fläche: in m ²	8293	Länge in m:	956
Bestandestyp:	0104 Laubwald/Laubholzforst				
Charakteristik:	Bearbeiter: Alice Pfanzelt				
lfd. Nummer:	128	Fläche: in m ²	5577	Länge in m:	727
Bestandestyp:	0202 Uferbegleitgehölz				
Charakteristik:	Ufergehölz des Harbaches aus Ulme, Ahorn, Esche und Hasel				
	Bearbeiter: Alice Pfanzelt				
lfd. Nummer:	129	Fläche: in m ²	29456	Länge in m:	1324
Bestandestyp:	0104 Laubwald/Laubholzforst				
Charakteristik:	Bearbeiter: Alice Pfanzelt				
lfd. Nummer:	130	Fläche: in m ²	7974	Länge in m:	388
Bestandestyp:	0102 Nadelwald/Nadelholzforst				
Charakteristik:	Bearbeiter: Alice Pfanzelt				
lfd. Nummer:	131	Fläche: in m ²	15150	Länge in m:	743
Bestandestyp:	0204 Streuobstbestand (Streuobstwiese/-weide, Obstbaumreihen)				
Charakteristik:	Bearbeiter: Alice Pfanzelt				
lfd. Nummer:	132	Fläche: in m ²	37605	Länge in m:	1740
Bestandestyp:	0204 Streuobstbestand (Streuobstwiese/-weide, Obstbaumreihen)				
Charakteristik:	Bearbeiter: Alice Pfanzelt				

lfd. Nummer:	133	Fläche: in m ²	24228	Länge in m:	1006
Bestandestyp:	0102 Nadelwald/Nadelholzforst				
Charakteristik:					
	Bearbeiter: Alice Pfanzelt				
lfd. Nummer:	134	Fläche: in m ²	16614	Länge in m:	757
Bestandestyp:	0204 Streuobstbestand (Streuobstwiese/-weide, Obstbaumreihen)				
Charakteristik:					
	Bearbeiter: Alice Pfanzelt				
lfd. Nummer:	135	Fläche: in m ²	205041	Länge in m:	5381
Bestandestyp:	0103 Laub-Nadel-Mischwald/Laub-Nadelholz-Mischforst				
Charakteristik:					
	Bearbeiter: Alice Pfanzelt				
lfd. Nummer:	136	Fläche: in m ²	13387	Länge in m:	625
Bestandestyp:	0204 Streuobstbestand (Streuobstwiese/-weide, Obstbaumreihen)				
Charakteristik:					
	Bearbeiter: Alice Pfanzelt				
lfd. Nummer:	137	Fläche: in m ²	3585	Länge in m:	396
Bestandestyp:	0204 Streuobstbestand (Streuobstwiese/-weide, Obstbaumreihen)				
Charakteristik:					
	Bearbeiter: Alice Pfanzelt				
lfd. Nummer:	138	Fläche: in m ²	6713	Länge in m:	376
Bestandestyp:	0204 Streuobstbestand (Streuobstwiese/-weide, Obstbaumreihen)				
Charakteristik:					
	Bearbeiter: Alice Pfanzelt				
lfd. Nummer:	139	Fläche: in m ²	4692	Länge in m:	268
Bestandestyp:	0204 Streuobstbestand (Streuobstwiese/-weide, Obstbaumreihen)				
Charakteristik:					
	Bearbeiter: Alice Pfanzelt				
lfd. Nummer:	140	Fläche: in m ²	4303	Länge in m:	329
Bestandestyp:	0204 Streuobstbestand (Streuobstwiese/-weide, Obstbaumreihen)				
Charakteristik:					
	Bearbeiter: Alice Pfanzelt				
lfd. Nummer:	141	Fläche: in m ²	472	Länge in m:	86
Bestandestyp:	0204 Streuobstbestand (Streuobstwiese/-weide, Obstbaumreihen)				
Charakteristik:					
	Bearbeiter: Alice Pfanzelt				
lfd. Nummer:	142	Fläche: in m ²	1432	Länge in m:	195
Bestandestyp:	0204 Streuobstbestand (Streuobstwiese/-weide, Obstbaumreihen)				
Charakteristik:					
	Bearbeiter: Alice Pfanzelt				
lfd. Nummer:	143	Fläche: in m ²	2914	Länge in m:	399
Bestandestyp:	0204 Streuobstbestand (Streuobstwiese/-weide, Obstbaumreihen)				
Charakteristik:					
	Bearbeiter: Alice Pfanzelt				
lfd. Nummer:	144	Fläche: in m ²	7298	Länge in m:	520
Bestandestyp:	0104 Laubwald/Laubholzforst				
Charakteristik:					
	Bearbeiter: Alice Pfanzelt				

lfd. Nummer:	145	Fläche: in m ²	917	Länge in m:	160
Bestandestyp:	0201 Kleinstwaldfläche ("Feldgehölz"), Gebüsch oder Baumgruppe unter 1000m²				
Charakteristik:	Feldgehölz aus Eschen, Kirschen, Erlen und Hasel				
	Bearbeiter: Alice Pfanzelt				
lfd. Nummer:	146	Fläche: in m ²	2426	Länge in m:	279
Bestandestyp:	0204 Streuobstbestand (Streuobstwiese/-weide, Obstbaumreihen)				
Charakteristik:					
	Bearbeiter: Alice Pfanzelt				
lfd. Nummer:	147	Fläche: in m ²	488	Länge in m:	87
Bestandestyp:	0401 Stehendes Gewässer				
Charakteristik:	Garten-Schwimmteich mit Flachwasserzonen, Uferbereich mit Steinen ausgelegt, Sohle aus Kies; etwas Schilf und Blutweiderich am Ufer				
	Bearbeiter: Alice Pfanzelt				
lfd. Nummer:	148	Fläche: in m ²	3428	Länge in m:	341
Bestandestyp:	0204 Streuobstbestand (Streuobstwiese/-weide, Obstbaumreihen)				
Charakteristik:					
	Bearbeiter: Alice Pfanzelt				
lfd. Nummer:	149	Fläche: in m ²	1414	Länge in m:	204
Bestandestyp:	0204 Streuobstbestand (Streuobstwiese/-weide, Obstbaumreihen)				
Charakteristik:					
	Bearbeiter: Alice Pfanzelt				
lfd. Nummer:	150	Fläche: in m ²	2259	Länge in m:	320
Bestandestyp:	0104 Laubwald/Laubholzforst				
Charakteristik:					
	Bearbeiter: Alice Pfanzelt				
lfd. Nummer:	151	Fläche: in m ²	1382	Länge in m:	152
Bestandestyp:	0204 Streuobstbestand (Streuobstwiese/-weide, Obstbaumreihen)				
Charakteristik:					
	Bearbeiter: Alice Pfanzelt				
lfd. Nummer:	152	Fläche: in m ²	31560	Länge in m:	949
Bestandestyp:	0204 Streuobstbestand (Streuobstwiese/-weide, Obstbaumreihen)				
Charakteristik:					
	Bearbeiter: Alice Pfanzelt				
lfd. Nummer:	153	Fläche: in m ²	145256	Länge in m:	3032
Bestandestyp:	0103 Laub-Nadel-Mischwald/Laub-Nadelholz-Mischforst				
Charakteristik:					
	Bearbeiter: Alice Pfanzelt				
lfd. Nummer:	154	Fläche: in m ²	1199	Länge in m:	138
Bestandestyp:	0204 Streuobstbestand (Streuobstwiese/-weide, Obstbaumreihen)				
Charakteristik:					
	Bearbeiter: Alice Pfanzelt				
lfd. Nummer:	155	Fläche: in m ²	4360	Länge in m:	359
Bestandestyp:	0204 Streuobstbestand (Streuobstwiese/-weide, Obstbaumreihen)				
Charakteristik:					
	Bearbeiter: Alice Pfanzelt				
lfd. Nummer:	156	Fläche: in m ²	27368	Länge in m:	977
Bestandestyp:	0204 Streuobstbestand (Streuobstwiese/-weide, Obstbaumreihen)				
Charakteristik:					
	Bearbeiter: Alice Pfanzelt				

lfd. Nummer:	157	Fläche: in m ²	2872	Länge in m:	332
Bestandestyp:	0104 Laubwald/Laubholzforst				
Charakteristik:					
	Bearbeiter: Alice Pfanzelt				
lfd. Nummer:	158	Fläche: in m ²	15918	Länge in m:	636
Bestandestyp:	0204 Streuobstbestand (Streuobstwiese/-weide, Obstbaumreihen)				
Charakteristik:					
	Bearbeiter: Alice Pfanzelt				
lfd. Nummer:	159	Fläche: in m ²	25955	Länge in m:	725
Bestandestyp:	0104 Laubwald/Laubholzforst				
Charakteristik:					
	Bearbeiter: Alice Pfanzelt				
lfd. Nummer:	160	Fläche: in m ²	5281	Länge in m:	314
Bestandestyp:	0204 Streuobstbestand (Streuobstwiese/-weide, Obstbaumreihen)				
Charakteristik:					
	Bearbeiter: Alice Pfanzelt				
lfd. Nummer:	161	Fläche: in m ²	1966	Länge in m:	201
Bestandestyp:	0204 Streuobstbestand (Streuobstwiese/-weide, Obstbaumreihen)				
Charakteristik:					
	Bearbeiter: Alice Pfanzelt				
lfd. Nummer:	162	Fläche: in m ²	2936	Länge in m:	231
Bestandestyp:	0102 Nadelwald/Nadelholzforst				
Charakteristik:					
	Bearbeiter: Alice Pfanzelt				
lfd. Nummer:	163	Fläche: in m ²	6229	Länge in m:	363
Bestandestyp:	0204 Streuobstbestand (Streuobstwiese/-weide, Obstbaumreihen)				
Charakteristik:					
	Bearbeiter: Alice Pfanzelt				
lfd. Nummer:	164	Fläche: in m ²	3643	Länge in m:	359
Bestandestyp:	0204 Streuobstbestand (Streuobstwiese/-weide, Obstbaumreihen)				
Charakteristik:					
	Bearbeiter: Alice Pfanzelt				
lfd. Nummer:	165	Fläche: in m ²	2411	Länge in m:	220
Bestandestyp:	0204 Streuobstbestand (Streuobstwiese/-weide, Obstbaumreihen)				
Charakteristik:					
	Bearbeiter: Alice Pfanzelt				
lfd. Nummer:	166	Fläche: in m ²	1027	Länge in m:	130
Bestandestyp:	0204 Streuobstbestand (Streuobstwiese/-weide, Obstbaumreihen)				
Charakteristik:					
	Bearbeiter: Alice Pfanzelt				
lfd. Nummer:	167	Fläche: in m ²	4110	Länge in m:	452
Bestandestyp:	0204 Streuobstbestand (Streuobstwiese/-weide, Obstbaumreihen)				
Charakteristik:					
	Bearbeiter: Alice Pfanzelt				
lfd. Nummer:	168	Fläche: in m ²	1579	Länge in m:	225
Bestandestyp:	0204 Streuobstbestand (Streuobstwiese/-weide, Obstbaumreihen)				
Charakteristik:					
	Bearbeiter: Alice Pfanzelt				

lfd. Nummer:	169	Fläche: in m ²	1217	Länge in m:	165
Bestandestyp:	0204 Streuobstbestand (Streuobstwiese/-weide, Obstbaumreihen)				
Charakteristik:	Bearbeiter: Alice Pfanzelt				
lfd. Nummer:	170	Fläche: in m ²	1075	Länge in m:	131
Bestandestyp:	0204 Streuobstbestand (Streuobstwiese/-weide, Obstbaumreihen)				
Charakteristik:	Bearbeiter: Alice Pfanzelt				
lfd. Nummer:	171	Fläche: in m ²	31273	Länge in m:	754
Bestandestyp:	0102 Nadelwald/Nadelholzforst				
Charakteristik:	Bearbeiter: Alice Pfanzelt				
lfd. Nummer:	172	Fläche: in m ²	14311	Länge in m:	580
Bestandestyp:	0204 Streuobstbestand (Streuobstwiese/-weide, Obstbaumreihen)				
Charakteristik:	Bearbeiter: Alice Pfanzelt				
lfd. Nummer:	173	Fläche: in m ²	33357	Länge in m:	855
Bestandestyp:	0102 Nadelwald/Nadelholzforst				
Charakteristik:	Bearbeiter: Alice Pfanzelt				
lfd. Nummer:	174	Fläche: in m ²	32476	Länge in m:	867
Bestandestyp:	0104 Laubwald/Laubholzforst				
Charakteristik:	Bearbeiter: Alice Pfanzelt				
lfd. Nummer:	175	Fläche: in m ²	22106	Länge in m:	788
Bestandestyp:	0204 Streuobstbestand (Streuobstwiese/-weide, Obstbaumreihen)				
Charakteristik:	Bearbeiter: Alice Pfanzelt				
lfd. Nummer:	176	Fläche: in m ²	2543	Länge in m:	272
Bestandestyp:	0204 Streuobstbestand (Streuobstwiese/-weide, Obstbaumreihen)				
Charakteristik:	Bearbeiter: Alice Pfanzelt				
lfd. Nummer:	177	Fläche: in m ²	4996	Länge in m:	284
Bestandestyp:	0104 Laubwald/Laubholzforst				
Charakteristik:	Bearbeiter: Alice Pfanzelt				
lfd. Nummer:	178	Fläche: in m ²	2122	Länge in m:	343
Bestandestyp:	0204 Streuobstbestand (Streuobstwiese/-weide, Obstbaumreihen)				
Charakteristik:	Bearbeiter: Alice Pfanzelt				
lfd. Nummer:	179	Fläche: in m ²	1713	Länge in m:	240
Bestandestyp:	0104 Laubwald/Laubholzforst				
Charakteristik:	Bearbeiter: Alice Pfanzelt				
lfd. Nummer:	180	Fläche: in m ²	2753	Länge in m:	354
Bestandestyp:	0204 Streuobstbestand (Streuobstwiese/-weide, Obstbaumreihen)				
Charakteristik:	Bearbeiter: Alice Pfanzelt				

lfd. Nummer:	181	Fläche: in m ²	6965	Länge in m:	474
Bestandestyp:	0204 Streuobstbestand (Streuobstwiese/-weide, Obstbaumreihen)				
Charakteristik:	Bearbeiter: Alice Pfanzelt				
lfd. Nummer:	182	Fläche: in m ²	980	Länge in m:	153
Bestandestyp:	0204 Streuobstbestand (Streuobstwiese/-weide, Obstbaumreihen)				
Charakteristik:	Bearbeiter: Alice Pfanzelt				
lfd. Nummer:	183	Fläche: in m ²	1316	Länge in m:	281
Bestandestyp:	0102 Nadelwald/Nadelholzforst				
Charakteristik:	Bearbeiter: Alice Pfanzelt				
lfd. Nummer:	184	Fläche: in m ²	5794	Länge in m:	466
Bestandestyp:	0204 Streuobstbestand (Streuobstwiese/-weide, Obstbaumreihen)				
Charakteristik:	Bearbeiter: Alice Pfanzelt				
lfd. Nummer:	185	Fläche: in m ²	12233	Länge in m:	710
Bestandestyp:	0204 Streuobstbestand (Streuobstwiese/-weide, Obstbaumreihen)				
Charakteristik:	Bearbeiter: Alice Pfanzelt				
lfd. Nummer:	186	Fläche: in m ²	4653	Länge in m:	485
Bestandestyp:	0204 Streuobstbestand (Streuobstwiese/-weide, Obstbaumreihen)				
Charakteristik:	Bearbeiter: Alice Pfanzelt				
lfd. Nummer:	187	Fläche: in m ²	3150	Länge in m:	404
Bestandestyp:	0204 Streuobstbestand (Streuobstwiese/-weide, Obstbaumreihen)				
Charakteristik:	Bearbeiter: Alice Pfanzelt				
lfd. Nummer:	188	Fläche: in m ²	301	Länge in m:	65
Bestandestyp:	0401 Stehendes Gewässer				
Charakteristik:	Garten-Folienteich ohne Wasserpflanzen, mit Steinen am Ufer begrenzt, sehr "ordentlich"; kaum Uferbewuchs				
	Bearbeiter: Alice Pfanzelt				
lfd. Nummer:	189	Fläche: in m ²	23971	Länge in m:	1766
Bestandestyp:	0104 Laubwald/Laubholzforst				
Charakteristik:	Bearbeiter: Alice Pfanzelt				
lfd. Nummer:	190	Fläche: in m ²	3416	Länge in m:	324
Bestandestyp:	0204 Streuobstbestand (Streuobstwiese/-weide, Obstbaumreihen)				
Charakteristik:	Bearbeiter: Alice Pfanzelt				
lfd. Nummer:	191	Fläche: in m ²	8281	Länge in m:	598
Bestandestyp:	0204 Streuobstbestand (Streuobstwiese/-weide, Obstbaumreihen)				
Charakteristik:	Bearbeiter: Alice Pfanzelt				
lfd. Nummer:	192	Fläche: in m ²	3303	Länge in m:	255
Bestandestyp:	0306 Neubewaldung/Aufforstung				
Charakteristik:	Bearbeiter: Alice Pfanzelt				

lfd. Nummer:	193	Fläche: in m ²	5254	Länge in m:	337
Bestandestyp:	0306 Neubewaldung/Aufforstung				
Charakteristik:					
	Bearbeiter: Alice Pfanzelt				
lfd. Nummer:	194	Fläche: in m ²	3216	Länge in m:	360
Bestandestyp:	0104 Laubwald/Laubholzforst				
Charakteristik:					
	Bearbeiter: Alice Pfanzelt				
lfd. Nummer:	195	Fläche: in m ²	5444	Länge in m:	357
Bestandestyp:	0102 Nadelwald/Nadelholzforst				
Charakteristik:					
	Bearbeiter: Alice Pfanzelt				
lfd. Nummer:	196	Fläche: in m ²	59437	Länge in m:	2321
Bestandestyp:	0104 Laubwald/Laubholzforst				
Charakteristik:					
	Bearbeiter: Alice Pfanzelt				
lfd. Nummer:	197	Fläche: in m ²	12535	Länge in m:	517
Bestandestyp:	0102 Nadelwald/Nadelholzforst				
Charakteristik:					
	Bearbeiter: Alice Pfanzelt				
lfd. Nummer:	198	Fläche: in m ²	2866	Länge in m:	274
Bestandestyp:	0204 Streuobstbestand (Streuobstwiese/-weide, Obstbaumreihen)				
Charakteristik:					
	Bearbeiter: Alice Pfanzelt				
lfd. Nummer:	199	Fläche: in m ²	28786	Länge in m:	1005
Bestandestyp:	0103 Laub-Nadel-Mischwald/Laub-Nadelholz-Mischforst				
Charakteristik:					
	Bearbeiter: Alice Pfanzelt				
lfd. Nummer:	200	Fläche: in m ²	7447	Länge in m:	639
Bestandestyp:	0204 Streuobstbestand (Streuobstwiese/-weide, Obstbaumreihen)				
Charakteristik:					
	Bearbeiter: Alice Pfanzelt				
lfd. Nummer:	201	Fläche: in m ²	6433	Länge in m:	586
Bestandestyp:	0204 Streuobstbestand (Streuobstwiese/-weide, Obstbaumreihen)				
Charakteristik:					
	Bearbeiter: Alice Pfanzelt				
lfd. Nummer:	202	Fläche: in m ²	101104	Länge in m:	1809
Bestandestyp:	0102 Nadelwald/Nadelholzforst				
Charakteristik:					
	Bearbeiter: Alice Pfanzelt				
lfd. Nummer:	203	Fläche: in m ²	434786	Länge in m:	6565
Bestandestyp:	0103 Laub-Nadel-Mischwald/Laub-Nadelholz-Mischforst				
Charakteristik:					
	Bearbeiter: Alice Pfanzelt				
lfd. Nummer:	204	Fläche: in m ²	11432	Länge in m:	725
Bestandestyp:	0204 Streuobstbestand (Streuobstwiese/-weide, Obstbaumreihen)				
Charakteristik:					
	Bearbeiter: Alice Pfanzelt				

lfd. Nummer:	205	Fläche: in m ²	474	Länge in m:	87
Bestandestyp:	0201 Kleinstwaldfläche ("Feldgehölz"), Gebüsch oder Baumgruppe unter 1000m²				
Charakteristik:	Feldgehölz aus Kirschen, Erlen und Eschen				
	Bearbeiter: Alice Pfanzelt				
lfd. Nummer:	206	Fläche: in m ²	74715	Länge in m:	3342
Bestandestyp:	0104 Laubwald/Laubholzforst				
Charakteristik:					
	Bearbeiter: Alice Pfanzelt				
lfd. Nummer:	207	Fläche: in m ²	14181	Länge in m:	1400
Bestandestyp:	0202 Uferbegleitgehölz				
Charakteristik:	Ufergehölz des Fernbaches aus Eschen, Erlen, Weiden, Eichen, Traubenkirschen und Linden				
	Bearbeiter: Alice Pfanzelt				
lfd. Nummer:	208	Fläche: in m ²	18914	Länge in m:	605
Bestandestyp:	0102 Nadelwald/Nadelholzforst				
Charakteristik:					
	Bearbeiter: Alice Pfanzelt				
lfd. Nummer:	209	Fläche: in m ²	2444	Länge in m:	335
Bestandestyp:	0204 Streuobstbestand (Streuobstwiese/-weide, Obstbaumreihen)				
Charakteristik:					
	Bearbeiter: Alice Pfanzelt				
lfd. Nummer:	210	Fläche: in m ²	3018	Länge in m:	221
Bestandestyp:	0204 Streuobstbestand (Streuobstwiese/-weide, Obstbaumreihen)				
Charakteristik:					
	Bearbeiter: Alice Pfanzelt				
lfd. Nummer:	211	Fläche: in m ²	965	Länge in m:	152
Bestandestyp:	0204 Streuobstbestand (Streuobstwiese/-weide, Obstbaumreihen)				
Charakteristik:					
	Bearbeiter: Alice Pfanzelt				
lfd. Nummer:	212	Fläche: in m ²	15369	Länge in m:	1172
Bestandestyp:	0204 Streuobstbestand (Streuobstwiese/-weide, Obstbaumreihen)				
Charakteristik:					
	Bearbeiter: Alice Pfanzelt				
lfd. Nummer:	213	Fläche: in m ²	49419	Länge in m:	1779
Bestandestyp:	0103 Laub-Nadel-Mischwald/Laub-Nadelholz-Mischforst				
Charakteristik:					
	Bearbeiter: Alice Pfanzelt				
lfd. Nummer:	214	Fläche: in m ²	12699	Länge in m:	565
Bestandestyp:	0102 Nadelwald/Nadelholzforst				
Charakteristik:					
	Bearbeiter: Alice Pfanzelt				
lfd. Nummer:	215	Fläche: in m ²	36132	Länge in m:	4995
Bestandestyp:	0202 Uferbegleitgehölz				
Charakteristik:	Ufergehölz des Fernbaches aus Eschen, Erlen, Weiden, Eichen, Traubenkirschen und Linden				
	Bearbeiter: Alice Pfanzelt				
lfd. Nummer:	216	Fläche: in m ²	12573	Länge in m:	936
Bestandestyp:	0104 Laubwald/Laubholzforst				
Charakteristik:					
	Bearbeiter: Alice Pfanzelt				

lfd. Nummer:	217	Fläche: in m ²	8656	Länge in m:	528
Bestandestyp:	0204 Streuobstbestand (Streuobstwiese/-weide, Obstbaumreihen)				
Charakteristik:	Bearbeiter: Alice Pfanzelt				
lfd. Nummer:	218	Fläche: in m ²	10157	Länge in m:	679
Bestandestyp:	0204 Streuobstbestand (Streuobstwiese/-weide, Obstbaumreihen)				
Charakteristik:	Bearbeiter: Alice Pfanzelt				
lfd. Nummer:	219	Fläche: in m ²	14503	Länge in m:	848
Bestandestyp:	0104 Laubwald/Laubholzforst				
Charakteristik:	Bearbeiter: Alice Pfanzelt				
lfd. Nummer:	220	Fläche: in m ²	1211	Länge in m:	194
Bestandestyp:	0104 Laubwald/Laubholzforst				
Charakteristik:	Bearbeiter: Alice Pfanzelt				
lfd. Nummer:	221	Fläche: in m ²	29416	Länge in m:	749
Bestandestyp:	0104 Laubwald/Laubholzforst				
Charakteristik:	Bearbeiter: Alice Pfanzelt				
lfd. Nummer:	222	Fläche: in m ²	4089	Länge in m:	399
Bestandestyp:	0204 Streuobstbestand (Streuobstwiese/-weide, Obstbaumreihen)				
Charakteristik:	Bearbeiter: Alice Pfanzelt				
lfd. Nummer:	223	Fläche: in m ²	3938	Länge in m:	434
Bestandestyp:	0204 Streuobstbestand (Streuobstwiese/-weide, Obstbaumreihen)				
Charakteristik:	Bearbeiter: Alice Pfanzelt				
lfd. Nummer:	224	Fläche: in m ²	811	Länge in m:	124
Bestandestyp:	0401 Stehendes Gewässer				
Charakteristik:	Fischteich mit Steilufer und trübem Wasser				
	Bearbeiter: Alice Pfanzelt				
lfd. Nummer:	225	Fläche: in m ²	2754	Länge in m:	287
Bestandestyp:	0204 Streuobstbestand (Streuobstwiese/-weide, Obstbaumreihen)				
Charakteristik:	Bearbeiter: Alice Pfanzelt				
lfd. Nummer:	226	Fläche: in m ²	3486	Länge in m:	546
Bestandestyp:	0202 Uferbegleitgehölz				
Charakteristik:	Ufergehölz eine Nebengerinnes des Binderbaches aus Erlen, Eschen und Pappeln				
	Bearbeiter: Alice Pfanzelt				
lfd. Nummer:	227	Fläche: in m ²	8511	Länge in m:	592
Bestandestyp:	0202 Uferbegleitgehölz				
Charakteristik:	Ufergehölz eine Nebengerinnes des Binderbaches aus Erlen, Eschen und Pappeln				
	Bearbeiter: Alice Pfanzelt				
lfd. Nummer:	228	Fläche: in m ²	1859	Länge in m:	181
Bestandestyp:	0306 Neubewaldung/Aufforstung				
Charakteristik:	Bearbeiter: Alice Pfanzelt				

lfd. Nummer:	229	Fläche: in m ²	3362	Länge in m:	235
Bestandestyp:	0204 Streuobstbestand (Streuobstwiese/-weide, Obstbaumreihen)				
Charakteristik:	Bearbeiter: Alice Pfanzelt				
lfd. Nummer:	230	Fläche: in m ²	2025	Länge in m:	227
Bestandestyp:	0204 Streuobstbestand (Streuobstwiese/-weide, Obstbaumreihen)				
Charakteristik:	Bearbeiter: Alice Pfanzelt				
lfd. Nummer:	231	Fläche: in m ²	1193	Länge in m:	192
Bestandestyp:	0204 Streuobstbestand (Streuobstwiese/-weide, Obstbaumreihen)				
Charakteristik:	Bearbeiter: Alice Pfanzelt				
lfd. Nummer:	232	Fläche: in m ²	546	Länge in m:	111
Bestandestyp:	0204 Streuobstbestand (Streuobstwiese/-weide, Obstbaumreihen)				
Charakteristik:	Bearbeiter: Alice Pfanzelt				
lfd. Nummer:	233	Fläche: in m ²	1269	Länge in m:	253
Bestandestyp:	0204 Streuobstbestand (Streuobstwiese/-weide, Obstbaumreihen)				
Charakteristik:	Bearbeiter: Alice Pfanzelt				
lfd. Nummer:	234	Fläche: in m ²	967	Länge in m:	135
Bestandestyp:	0204 Streuobstbestand (Streuobstwiese/-weide, Obstbaumreihen)				
Charakteristik:	Bearbeiter: Alice Pfanzelt				
lfd. Nummer:	235	Fläche: in m ²	888	Länge in m:	128
Bestandestyp:	0204 Streuobstbestand (Streuobstwiese/-weide, Obstbaumreihen)				
Charakteristik:	Bearbeiter: Alice Pfanzelt				
lfd. Nummer:	236	Fläche: in m ²	6547	Länge in m:	396
Bestandestyp:	0204 Streuobstbestand (Streuobstwiese/-weide, Obstbaumreihen)				
Charakteristik:	Bearbeiter: Alice Pfanzelt				
lfd. Nummer:	237	Fläche: in m ²	1192	Länge in m:	284
Bestandestyp:	0204 Streuobstbestand (Streuobstwiese/-weide, Obstbaumreihen)				
Charakteristik:	Bearbeiter: Alice Pfanzelt				
lfd. Nummer:	238	Fläche: in m ²	2598	Länge in m:	308
Bestandestyp:	0204 Streuobstbestand (Streuobstwiese/-weide, Obstbaumreihen)				
Charakteristik:	Bearbeiter: Alice Pfanzelt				
lfd. Nummer:	239	Fläche: in m ²	2481	Länge in m:	360
Bestandestyp:	0204 Streuobstbestand (Streuobstwiese/-weide, Obstbaumreihen)				
Charakteristik:	Bearbeiter: Alice Pfanzelt				
lfd. Nummer:	240	Fläche: in m ²	1911	Länge in m:	320
Bestandestyp:	0204 Streuobstbestand (Streuobstwiese/-weide, Obstbaumreihen)				
Charakteristik:	Bearbeiter: Alice Pfanzelt				

lfd. Nummer:	241	Fläche: in m ²	541	Länge in m:	110
Bestandestyp:	0204 Streuobstbestand (Streuobstwiese/-weide, Obstbaumreihen)				
Charakteristik:	Bearbeiter: Alice Pfanzelt				
lfd. Nummer:	242	Fläche: in m ²	32197	Länge in m:	2120
Bestandestyp:	0104 Laubwald/Laubholzforst				
Charakteristik:	Bearbeiter: Alice Pfanzelt				
lfd. Nummer:	243	Fläche: in m ²	89066	Länge in m:	3136
Bestandestyp:	0104 Laubwald/Laubholzforst				
Charakteristik:	Bearbeiter: Alice Pfanzelt				
lfd. Nummer:	244	Fläche: in m ²	21032	Länge in m:	710
Bestandestyp:	0102 Nadelwald/Nadelholzforst				
Charakteristik:	Bearbeiter: Alice Pfanzelt				
lfd. Nummer:	245	Fläche: in m ²	903	Länge in m:	151
Bestandestyp:	0202 Uferbegleitgehölz				
Charakteristik:	Ufergehölz des Binderbaches aus Erlen, Eschen und Hasel				
	Bearbeiter: Alice Pfanzelt				
lfd. Nummer:	246	Fläche: in m ²	14009	Länge in m:	1064
Bestandestyp:	0104 Laubwald/Laubholzforst				
Charakteristik:	Bearbeiter: Alice Pfanzelt				
lfd. Nummer:	247	Fläche: in m ²	4213	Länge in m:	984
Bestandestyp:	0202 Uferbegleitgehölz				
Charakteristik:	Ufergehölz eines kleinen nebengerinnes des Fernbaches aus Erlen und Eschen				
	Bearbeiter: Alice Pfanzelt				
lfd. Nummer:	248	Fläche: in m ²	9271	Länge in m:	1410
Bestandestyp:	0204 Streuobstbestand (Streuobstwiese/-weide, Obstbaumreihen)				
Charakteristik:	Bearbeiter: Alice Pfanzelt				
lfd. Nummer:	249	Fläche: in m ²	499	Länge in m:	112
Bestandestyp:	0204 Streuobstbestand (Streuobstwiese/-weide, Obstbaumreihen)				
Charakteristik:	Bearbeiter: Alice Pfanzelt				
lfd. Nummer:	250	Fläche: in m ²	849	Länge in m:	207
Bestandestyp:	0204 Streuobstbestand (Streuobstwiese/-weide, Obstbaumreihen)				
Charakteristik:	Bearbeiter: Alice Pfanzelt				
lfd. Nummer:	251	Fläche: in m ²	1110	Länge in m:	250
Bestandestyp:	0104 Laubwald/Laubholzforst				
Charakteristik:	Bearbeiter: Alice Pfanzelt				
lfd. Nummer:	252	Fläche: in m ²	7950	Länge in m:	863
Bestandestyp:	0202 Uferbegleitgehölz				
Charakteristik:	Ufergehölz eines Nebenbaches des Fernbaches aus Erlen, Eschen, Holunder, Traubenkirsche und Ahorn				
	Bearbeiter: Alice Pfanzelt				

lfd. Nummer:	253	Fläche: in m ²	53242	Länge in m:	2387
Bestandestyp:	0202 Uferbegleitgehölz				
Charakteristik:	Ufergehölz eines Nebenbaches des Fernbaches aus Erlen, Eschen, Holunder, Traubenkirsche und Ahorn				
	Bearbeiter: Alice Pfanzelt				
lfd. Nummer:	254	Fläche: in m ²	2487	Länge in m:	358
Bestandestyp:	0104 Laubwald/Laubholzforst				
Charakteristik:					
	Bearbeiter: Alice Pfanzelt				
lfd. Nummer:	255	Fläche: in m ²	7418	Länge in m:	808
Bestandestyp:	0204 Streuobstbestand (Streuobstwiese/-weide, Obstbaumreihen)				
Charakteristik:					
	Bearbeiter: Alice Pfanzelt				
lfd. Nummer:	256	Fläche: in m ²	4282	Länge in m:	353
Bestandestyp:	0204 Streuobstbestand (Streuobstwiese/-weide, Obstbaumreihen)				
Charakteristik:					
	Bearbeiter: Alice Pfanzelt				
lfd. Nummer:	257	Fläche: in m ²	1556	Länge in m:	344
Bestandestyp:	0204 Streuobstbestand (Streuobstwiese/-weide, Obstbaumreihen)				
Charakteristik:					
	Bearbeiter: Alice Pfanzelt				
lfd. Nummer:	258	Fläche: in m ²	6802	Länge in m:	368
Bestandestyp:	0204 Streuobstbestand (Streuobstwiese/-weide, Obstbaumreihen)				
Charakteristik:					
	Bearbeiter: Alice Pfanzelt				
lfd. Nummer:	259	Fläche: in m ²	7705	Länge in m:	631
Bestandestyp:	0204 Streuobstbestand (Streuobstwiese/-weide, Obstbaumreihen)				
Charakteristik:					
	Bearbeiter: Alice Pfanzelt				
lfd. Nummer:	260	Fläche: in m ²	8559	Länge in m:	856
Bestandestyp:	0204 Streuobstbestand (Streuobstwiese/-weide, Obstbaumreihen)				
Charakteristik:					
	Bearbeiter: Alice Pfanzelt				
lfd. Nummer:	261	Fläche: in m ²	5020	Länge in m:	682
Bestandestyp:	0204 Streuobstbestand (Streuobstwiese/-weide, Obstbaumreihen)				
Charakteristik:					
	Bearbeiter: Alice Pfanzelt				
lfd. Nummer:	262	Fläche: in m ²	759	Länge in m:	113
Bestandestyp:	0401 Stehendes Gewässer				
Charakteristik:	Fast ausgetrockneter eingezäunter Teich neben Straße, bewachsen mit Rohrkolben, Seggen und Weiden; Flachufer				
	Bearbeiter: Alice Pfanzelt				
lfd. Nummer:	263	Fläche: in m ²	23164	Länge in m:	1625
Bestandestyp:	0202 Uferbegleitgehölz				
Charakteristik:	Ufergehölz des Binderbaches aus Weiden, Eschen, Erlen und Ahorn				
	Bearbeiter: Alice Pfanzelt				
lfd. Nummer:	264	Fläche: in m ²	2374	Länge in m:	256
Bestandestyp:	0104 Laubwald/Laubholzforst				
Charakteristik:					
	Bearbeiter: Alice Pfanzelt				

lfd. Nummer:	265	Fläche: in m ²	117699	Länge in m:	2200
Bestandestyp:	0103 Laub-Nadel-Mischwald/Laub-Nadelholz-Mischforst				
Charakteristik:					
	Bearbeiter: Alice Pfanzelt				
lfd. Nummer:	266	Fläche: in m ²	1818	Länge in m:	181
Bestandestyp:	0102 Nadelwald/Nadelholzforst				
Charakteristik:					
	Bearbeiter: Alice Pfanzelt				
lfd. Nummer:	267	Fläche: in m ²	25774	Länge in m:	1668
Bestandestyp:	0202 Uferbegleitgehölz				
Charakteristik:	Ufergehölz eines Nebengerinnes des Binderbaches aus Eschen, Eichen, Erlen und Hasel				
	Bearbeiter: Alice Pfanzelt				
lfd. Nummer:	268	Fläche: in m ²	9184	Länge in m:	600
Bestandestyp:	0104 Laubwald/Laubholzforst				
Charakteristik:					
	Bearbeiter: Alice Pfanzelt				
lfd. Nummer:	269	Fläche: in m ²	6135	Länge in m:	324
Bestandestyp:	0104 Laubwald/Laubholzforst				
Charakteristik:					
	Bearbeiter: Alice Pfanzelt				
lfd. Nummer:	270	Fläche: in m ²	12426	Länge in m:	948
Bestandestyp:	0202 Uferbegleitgehölz				
Charakteristik:	Ufergehölz eines Nebengerinnes des Binderbaches aus Eschen, Eichen, Erlen und Hasel				
	Bearbeiter: Alice Pfanzelt				
lfd. Nummer:	271	Fläche: in m ²	1025	Länge in m:	133
Bestandestyp:	0204 Streuobstbestand (Streuobstwiese/-weide, Obstbaumreihen)				
Charakteristik:					
	Bearbeiter: Alice Pfanzelt				
lfd. Nummer:	272	Fläche: in m ²	43409	Länge in m:	2172
Bestandestyp:	0104 Laubwald/Laubholzforst				
Charakteristik:					
	Bearbeiter: Alice Pfanzelt				
lfd. Nummer:	273	Fläche: in m ²	4524	Länge in m:	614
Bestandestyp:	0204 Streuobstbestand (Streuobstwiese/-weide, Obstbaumreihen)				
Charakteristik:					
	Bearbeiter: Alice Pfanzelt				
lfd. Nummer:	275	Fläche: in m ²	5978	Länge in m:	457
Bestandestyp:	0204 Streuobstbestand (Streuobstwiese/-weide, Obstbaumreihen)				
Charakteristik:					
	Bearbeiter: Alice Pfanzelt				
lfd. Nummer:	276	Fläche: in m ²	1447	Länge in m:	206
Bestandestyp:	0204 Streuobstbestand (Streuobstwiese/-weide, Obstbaumreihen)				
Charakteristik:					
	Bearbeiter: Alice Pfanzelt				
lfd. Nummer:	277	Fläche: in m ²	11263	Länge in m:	810
Bestandestyp:	0204 Streuobstbestand (Streuobstwiese/-weide, Obstbaumreihen)				
Charakteristik:					
	Bearbeiter: Alice Pfanzelt				

lfd. Nummer:	278	Fläche: in m ²	781	Länge in m:	113
Bestandestyp:	0204 Streuobstbestand (Streuobstwiese/-weide, Obstbaumreihen)				
Charakteristik:	Bearbeiter: Alice Pfanzelt				
lfd. Nummer:	279	Fläche: in m ²	3687	Länge in m:	235
Bestandestyp:	0204 Streuobstbestand (Streuobstwiese/-weide, Obstbaumreihen)				
Charakteristik:	Bearbeiter: Alice Pfanzelt				
lfd. Nummer:	280	Fläche: in m ²	44349	Länge in m:	2305
Bestandestyp:	0104 Laubwald/Laubholzforst				
Charakteristik:	Bearbeiter: Alice Pfanzelt				
lfd. Nummer:	281	Fläche: in m ²	139616	Länge in m:	2539
Bestandestyp:	0102 Nadelwald/Nadelholzforst				
Charakteristik:	Bearbeiter: Alice Pfanzelt				
lfd. Nummer:	282	Fläche: in m ²	2035	Länge in m:	252
Bestandestyp:	0104 Laubwald/Laubholzforst				
Charakteristik:	Bearbeiter: Alice Pfanzelt				
lfd. Nummer:	283	Fläche: in m ²	4164	Länge in m:	549
Bestandestyp:	0204 Streuobstbestand (Streuobstwiese/-weide, Obstbaumreihen)				
Charakteristik:	Bearbeiter: Alice Pfanzelt				
lfd. Nummer:	284	Fläche: in m ²	21146	Länge in m:	819
Bestandestyp:	0204 Streuobstbestand (Streuobstwiese/-weide, Obstbaumreihen)				
Charakteristik:	Bearbeiter: Alice Pfanzelt				
lfd. Nummer:	285	Fläche: in m ²	32649	Länge in m:	1132
Bestandestyp:	0103 Laub-Nadel-Mischwald/Laub-Nadelholz-Mischforst				
Charakteristik:	Bearbeiter: Alice Pfanzelt				
lfd. Nummer:	286	Fläche: in m ²	5717	Länge in m:	521
Bestandestyp:	0204 Streuobstbestand (Streuobstwiese/-weide, Obstbaumreihen)				
Charakteristik:	Bearbeiter: Alice Pfanzelt				
lfd. Nummer:	287	Fläche: in m ²	1794	Länge in m:	273
Bestandestyp:	0104 Laubwald/Laubholzforst				
Charakteristik:	Bearbeiter: Alice Pfanzelt				
lfd. Nummer:	288	Fläche: in m ²	4751	Länge in m:	295
Bestandestyp:	0103 Laub-Nadel-Mischwald/Laub-Nadelholz-Mischforst				
Charakteristik:	Bearbeiter: Alice Pfanzelt				
lfd. Nummer:	289	Fläche: in m ²	6350	Länge in m:	374
Bestandestyp:	0204 Streuobstbestand (Streuobstwiese/-weide, Obstbaumreihen)				
Charakteristik:	Bearbeiter: Alice Pfanzelt				

lfd. Nummer:	290	Fläche: in m ²	36145	Länge in m:	1537
Bestandestyp:	0204 Streuobstbestand (Streuobstwiese/-weide, Obstbaumreihen)				
Charakteristik:	Bearbeiter: Alice Pfanzelt				
lfd. Nummer:	291	Fläche: in m ²	3597	Länge in m:	276
Bestandestyp:	0104 Laubwald/Laubholzforst				
Charakteristik:	Bearbeiter: Alice Pfanzelt				
lfd. Nummer:	292	Fläche: in m ²	6024	Länge in m:	333
Bestandestyp:	0104 Laubwald/Laubholzforst				
Charakteristik:	Bearbeiter: Alice Pfanzelt				
lfd. Nummer:	293	Fläche: in m ²	5021	Länge in m:	598
Bestandestyp:	0204 Streuobstbestand (Streuobstwiese/-weide, Obstbaumreihen)				
Charakteristik:	Bearbeiter: Alice Pfanzelt				
lfd. Nummer:	294	Fläche: in m ²	1564	Länge in m:	193
Bestandestyp:	0104 Laubwald/Laubholzforst				
Charakteristik:	Bearbeiter: Alice Pfanzelt				
lfd. Nummer:	295	Fläche: in m ²	2389	Länge in m:	293
Bestandestyp:	0204 Streuobstbestand (Streuobstwiese/-weide, Obstbaumreihen)				
Charakteristik:	Bearbeiter: Alice Pfanzelt				
lfd. Nummer:	296	Fläche: in m ²	4966	Länge in m:	312
Bestandestyp:	0204 Streuobstbestand (Streuobstwiese/-weide, Obstbaumreihen)				
Charakteristik:	Bearbeiter: Alice Pfanzelt				
lfd. Nummer:	297	Fläche: in m ²	8244	Länge in m:	665
Bestandestyp:	0204 Streuobstbestand (Streuobstwiese/-weide, Obstbaumreihen)				
Charakteristik:	Bearbeiter: Alice Pfanzelt				
lfd. Nummer:	298	Fläche: in m ²	7890	Länge in m:	457
Bestandestyp:	0204 Streuobstbestand (Streuobstwiese/-weide, Obstbaumreihen)				
Charakteristik:	Bearbeiter: Alice Pfanzelt				
lfd. Nummer:	299	Fläche: in m ²	3469	Länge in m:	285
Bestandestyp:	0204 Streuobstbestand (Streuobstwiese/-weide, Obstbaumreihen)				
Charakteristik:	Bearbeiter: Alice Pfanzelt				
lfd. Nummer:	300	Fläche: in m ²	539	Länge in m:	106
Bestandestyp:	0201 Kleinstwaldfläche ("Feldgehölz"), Gebüsch oder Baumgruppe unter 1000m²				
Charakteristik:	Feldgehölz aus Obstbäumen und Weiden Bearbeiter: Alice Pfanzelt				
lfd. Nummer:	301	Fläche: in m ²	4471	Länge in m:	322
Bestandestyp:	0204 Streuobstbestand (Streuobstwiese/-weide, Obstbaumreihen)				
Charakteristik:	Bearbeiter: Alice Pfanzelt				

lfd. Nummer:	302	Fläche: in m ²	8481	Länge in m:	993
Bestandestyp:	0202 Uferbegleitgehölz				
Charakteristik:	Ufergehölz des Binderbaches aus Eschen, Erlen und Ahorn				
	Bearbeiter: Alice Pfanzelt				
lfd. Nummer:	303	Fläche: in m ²	1415	Länge in m:	310
Bestandestyp:	0204 Streuobstbestand (Streuobstwiese/-weide, Obstbaumreihen)				
Charakteristik:					
	Bearbeiter: Alice Pfanzelt				
lfd. Nummer:	304	Fläche: in m ²	1997	Länge in m:	267
Bestandestyp:	0204 Streuobstbestand (Streuobstwiese/-weide, Obstbaumreihen)				
Charakteristik:					
	Bearbeiter: Alice Pfanzelt				
lfd. Nummer:	305	Fläche: in m ²	7750	Länge in m:	733
Bestandestyp:	0202 Uferbegleitgehölz				
Charakteristik:	Ufergehölz des Binderbaches aus Eschen, Erlen und Ahorn				
	Bearbeiter: Alice Pfanzelt				
lfd. Nummer:	306	Fläche: in m ²	13233	Länge in m:	564
Bestandestyp:	0204 Streuobstbestand (Streuobstwiese/-weide, Obstbaumreihen)				
Charakteristik:					
	Bearbeiter: Alice Pfanzelt				
lfd. Nummer:	307	Fläche: in m ²	47499	Länge in m:	1553
Bestandestyp:	0104 Laubwald/Laubholzforst				
Charakteristik:					
	Bearbeiter: Alice Pfanzelt				
lfd. Nummer:	308	Fläche: in m ²	12794	Länge in m:	493
Bestandestyp:	0102 Nadelwald/Nadelholzforst				
Charakteristik:					
	Bearbeiter: Alice Pfanzelt				
lfd. Nummer:	309	Fläche: in m ²	15980	Länge in m:	977
Bestandestyp:	0104 Laubwald/Laubholzforst				
Charakteristik:					
	Bearbeiter: Alice Pfanzelt				
lfd. Nummer:	310	Fläche: in m ²	28960	Länge in m:	2252
Bestandestyp:	0202 Uferbegleitgehölz				
Charakteristik:	Ufergehölz des Binderbaches aus Weiden, Eschen, Erlen und Ahorn				
	Bearbeiter: Alice Pfanzelt				
lfd. Nummer:	311	Fläche: in m ²	3729	Länge in m:	511
Bestandestyp:	0204 Streuobstbestand (Streuobstwiese/-weide, Obstbaumreihen)				
Charakteristik:					
	Bearbeiter: Alice Pfanzelt				
lfd. Nummer:	312	Fläche: in m ²	6522	Länge in m:	464
Bestandestyp:	0204 Streuobstbestand (Streuobstwiese/-weide, Obstbaumreihen)				
Charakteristik:					
	Bearbeiter: Alice Pfanzelt				
lfd. Nummer:	313	Fläche: in m ²	5796	Länge in m:	311
Bestandestyp:	0401 Stehendes Gewässer				
Charakteristik:	Großer eingezäunter Fischteich mit Steilufer und trübem Wasser, Ufergehölz aus Waldvegetation				
	Bearbeiter: Alice Pfanzelt				

lfd. Nummer:	314	Fläche: in m ²	3824	Länge in m:	338
Bestandestyp:	0102 Nadelwald/Nadelholzforst				
Charakteristik:					
	Bearbeiter: Alice Pfanzelt				
lfd. Nummer:	315	Fläche: in m ²	34575	Länge in m:	1296
Bestandestyp:	0104 Laubwald/Laubholzforst				
Charakteristik:					
	Bearbeiter: Alice Pfanzelt				
lfd. Nummer:	316	Fläche: in m ²	4079	Länge in m:	397
Bestandestyp:	0204 Streuobstbestand (Streuobstwiese/-weide, Obstbaumreihen)				
Charakteristik:					
	Bearbeiter: Alice Pfanzelt				
lfd. Nummer:	317	Fläche: in m ²	642	Länge in m:	126
Bestandestyp:	0204 Streuobstbestand (Streuobstwiese/-weide, Obstbaumreihen)				
Charakteristik:					
	Bearbeiter: Alice Pfanzelt				
lfd. Nummer:	318	Fläche: in m ²	2300	Länge in m:	238
Bestandestyp:	0204 Streuobstbestand (Streuobstwiese/-weide, Obstbaumreihen)				
Charakteristik:					
	Bearbeiter: Alice Pfanzelt				
lfd. Nummer:	319	Fläche: in m ²	946	Länge in m:	155
Bestandestyp:	0204 Streuobstbestand (Streuobstwiese/-weide, Obstbaumreihen)				
Charakteristik:					
	Bearbeiter: Alice Pfanzelt				
lfd. Nummer:	320	Fläche: in m ²	2255	Länge in m:	218
Bestandestyp:	0204 Streuobstbestand (Streuobstwiese/-weide, Obstbaumreihen)				
Charakteristik:					
	Bearbeiter: Alice Pfanzelt				
lfd. Nummer:	321	Fläche: in m ²	4124	Länge in m:	349
Bestandestyp:	0204 Streuobstbestand (Streuobstwiese/-weide, Obstbaumreihen)				
Charakteristik:					
	Bearbeiter: Alice Pfanzelt				
lfd. Nummer:	322	Fläche: in m ²	2717	Länge in m:	351
Bestandestyp:	0204 Streuobstbestand (Streuobstwiese/-weide, Obstbaumreihen)				
Charakteristik:					
	Bearbeiter: Alice Pfanzelt				
lfd. Nummer:	323	Fläche: in m ²	948	Länge in m:	153
Bestandestyp:	0204 Streuobstbestand (Streuobstwiese/-weide, Obstbaumreihen)				
Charakteristik:					
	Bearbeiter: Alice Pfanzelt				
lfd. Nummer:	324	Fläche: in m ²	2211	Länge in m:	332
Bestandestyp:	0204 Streuobstbestand (Streuobstwiese/-weide, Obstbaumreihen)				
Charakteristik:					
	Bearbeiter: Alice Pfanzelt				
lfd. Nummer:	325	Fläche: in m ²	365	Länge in m:	75
Bestandestyp:	0401 Stehendes Gewässer				
Charakteristik:	Trüber Fischteich mit Steilufer, am Ufer vereinzelt Kalmus, Blutweiderich und Mädesüß				
	Bearbeiter: Alice Pfanzelt				

lfd. Nummer:	326	Fläche: in m ²	1553	Länge in m:	230
Bestandestyp:	0104 Laubwald/Laubholzforst				
Charakteristik:					
	Bearbeiter: Alice Pfanzelt				
lfd. Nummer:	327	Fläche: in m ²	1658	Länge in m:	157
Bestandestyp:	0204 Streuobstbestand (Streuobstwiese/-weide, Obstbaumreihen)				
Charakteristik:					
	Bearbeiter: Alice Pfanzelt				
lfd. Nummer:	328	Fläche: in m ²	4026	Länge in m:	387
Bestandestyp:	0204 Streuobstbestand (Streuobstwiese/-weide, Obstbaumreihen)				
Charakteristik:					
	Bearbeiter: Alice Pfanzelt				
lfd. Nummer:	329	Fläche: in m ²	2649	Länge in m:	215
Bestandestyp:	0204 Streuobstbestand (Streuobstwiese/-weide, Obstbaumreihen)				
Charakteristik:					
	Bearbeiter: Alice Pfanzelt				
lfd. Nummer:	330	Fläche: in m ²	1382	Länge in m:	226
Bestandestyp:	0204 Streuobstbestand (Streuobstwiese/-weide, Obstbaumreihen)				
Charakteristik:					
	Bearbeiter: Alice Pfanzelt				
lfd. Nummer:	331	Fläche: in m ²	3439	Länge in m:	312
Bestandestyp:	0204 Streuobstbestand (Streuobstwiese/-weide, Obstbaumreihen)				
Charakteristik:					
	Bearbeiter: Alice Pfanzelt				
lfd. Nummer:	332	Fläche: in m ²	2333	Länge in m:	276
Bestandestyp:	0204 Streuobstbestand (Streuobstwiese/-weide, Obstbaumreihen)				
Charakteristik:					
	Bearbeiter: Alice Pfanzelt				
lfd. Nummer:	333	Fläche: in m ²	3588	Länge in m:	261
Bestandestyp:	0204 Streuobstbestand (Streuobstwiese/-weide, Obstbaumreihen)				
Charakteristik:					
	Bearbeiter: Alice Pfanzelt				
lfd. Nummer:	334	Fläche: in m ²	2120	Länge in m:	290
Bestandestyp:	0204 Streuobstbestand (Streuobstwiese/-weide, Obstbaumreihen)				
Charakteristik:					
	Bearbeiter: Alice Pfanzelt				
lfd. Nummer:	335	Fläche: in m ²	698	Länge in m:	169
Bestandestyp:	0204 Streuobstbestand (Streuobstwiese/-weide, Obstbaumreihen)				
Charakteristik:					
	Bearbeiter: Alice Pfanzelt				
lfd. Nummer:	336	Fläche: in m ²	1708	Länge in m:	191
Bestandestyp:	0204 Streuobstbestand (Streuobstwiese/-weide, Obstbaumreihen)				
Charakteristik:					
	Bearbeiter: Alice Pfanzelt				
lfd. Nummer:	337	Fläche: in m ²	5693	Länge in m:	346
Bestandestyp:	0204 Streuobstbestand (Streuobstwiese/-weide, Obstbaumreihen)				
Charakteristik:					
	Bearbeiter: Alice Pfanzelt				

lfd. Nummer:	338	Fläche: in m ²	707603	Länge in m:	6183
Bestandestyp:	0102 Nadelwald/Nadelholzforst				
Charakteristik:	Bearbeiter: Alice Pfanzelt				
lfd. Nummer:	339	Fläche: in m ²	7440	Länge in m:	638
Bestandestyp:	0204 Streuobstbestand (Streuobstwiese/-weide, Obstbaumreihen)				
Charakteristik:	Bearbeiter: Alice Pfanzelt				
lfd. Nummer:	340	Fläche: in m ²	3783	Länge in m:	310
Bestandestyp:	0204 Streuobstbestand (Streuobstwiese/-weide, Obstbaumreihen)				
Charakteristik:	Bearbeiter: Alice Pfanzelt				
lfd. Nummer:	341	Fläche: in m ²	5065	Länge in m:	439
Bestandestyp:	0204 Streuobstbestand (Streuobstwiese/-weide, Obstbaumreihen)				
Charakteristik:	Bearbeiter: Alice Pfanzelt				
lfd. Nummer:	342	Fläche: in m ²	5970	Länge in m:	324
Bestandestyp:	0204 Streuobstbestand (Streuobstwiese/-weide, Obstbaumreihen)				
Charakteristik:	Bearbeiter: Alice Pfanzelt				
lfd. Nummer:	343	Fläche: in m ²	2464	Länge in m:	307
Bestandestyp:	0204 Streuobstbestand (Streuobstwiese/-weide, Obstbaumreihen)				
Charakteristik:	Bearbeiter: Alice Pfanzelt				
lfd. Nummer:	344	Fläche: in m ²	1688	Länge in m:	163
Bestandestyp:	0104 Laubwald/Laubholzforst				
Charakteristik:	Bearbeiter: Alice Pfanzelt				
lfd. Nummer:	345	Fläche: in m ²	5107	Länge in m:	446
Bestandestyp:	0204 Streuobstbestand (Streuobstwiese/-weide, Obstbaumreihen)				
Charakteristik:	Bearbeiter: Alice Pfanzelt				
lfd. Nummer:	346	Fläche: in m ²	4373	Länge in m:	457
Bestandestyp:	0204 Streuobstbestand (Streuobstwiese/-weide, Obstbaumreihen)				
Charakteristik:	Bearbeiter: Alice Pfanzelt				
lfd. Nummer:	347	Fläche: in m ²	5488	Länge in m:	313
Bestandestyp:	0204 Streuobstbestand (Streuobstwiese/-weide, Obstbaumreihen)				
Charakteristik:	Bearbeiter: Alice Pfanzelt				
lfd. Nummer:	348	Fläche: in m ²	14765	Länge in m:	959
Bestandestyp:	0204 Streuobstbestand (Streuobstwiese/-weide, Obstbaumreihen)				
Charakteristik:	Bearbeiter: Alice Pfanzelt				
lfd. Nummer:	349	Fläche: in m ²	15101	Länge in m:	711
Bestandestyp:	0204 Streuobstbestand (Streuobstwiese/-weide, Obstbaumreihen)				
Charakteristik:	Bearbeiter: Alice Pfanzelt				

lfd. Nummer:	350	Fläche: in m ²	8988	Länge in m:	924
Bestandestyp:	0204 Streuobstbestand (Streuobstwiese/-weide, Obstbaumreihen)				
Charakteristik:	Bearbeiter: Alice Pfanzelt				
lfd. Nummer:	351	Fläche: in m ²	13591	Länge in m:	585
Bestandestyp:	0204 Streuobstbestand (Streuobstwiese/-weide, Obstbaumreihen)				
Charakteristik:	Bearbeiter: Alice Pfanzelt				
lfd. Nummer:	352	Fläche: in m ²	630	Länge in m:	118
Bestandestyp:	0201 Kleinstwaldfläche ("Feldgehölz"), Gebüsch oder Baumgruppe unter 1000m²				
Charakteristik:	Feldgehölz aus Haseln und Erlen Bearbeiter: Alice Pfanzelt				
lfd. Nummer:	353	Fläche: in m ²	4169	Länge in m:	399
Bestandestyp:	0204 Streuobstbestand (Streuobstwiese/-weide, Obstbaumreihen)				
Charakteristik:	Bearbeiter: Alice Pfanzelt				
lfd. Nummer:	354	Fläche: in m ²	14603	Länge in m:	710
Bestandestyp:	0204 Streuobstbestand (Streuobstwiese/-weide, Obstbaumreihen)				
Charakteristik:	Bearbeiter: Alice Pfanzelt				
lfd. Nummer:	355	Fläche: in m ²	6010	Länge in m:	375
Bestandestyp:	0204 Streuobstbestand (Streuobstwiese/-weide, Obstbaumreihen)				
Charakteristik:	Bearbeiter: Alice Pfanzelt				
lfd. Nummer:	356	Fläche: in m ²	2109	Länge in m:	398
Bestandestyp:	0204 Streuobstbestand (Streuobstwiese/-weide, Obstbaumreihen)				
Charakteristik:	Bearbeiter: Alice Pfanzelt				
lfd. Nummer:	357	Fläche: in m ²	819	Länge in m:	155
Bestandestyp:	0204 Streuobstbestand (Streuobstwiese/-weide, Obstbaumreihen)				
Charakteristik:	Bearbeiter: Alice Pfanzelt				
lfd. Nummer:	358	Fläche: in m ²	841	Länge in m:	170
Bestandestyp:	0204 Streuobstbestand (Streuobstwiese/-weide, Obstbaumreihen)				
Charakteristik:	Bearbeiter: Alice Pfanzelt				
lfd. Nummer:	359	Fläche: in m ²	1488	Länge in m:	189
Bestandestyp:	0204 Streuobstbestand (Streuobstwiese/-weide, Obstbaumreihen)				
Charakteristik:	Bearbeiter: Alice Pfanzelt				
lfd. Nummer:	360	Fläche: in m ²	2276	Länge in m:	287
Bestandestyp:	0204 Streuobstbestand (Streuobstwiese/-weide, Obstbaumreihen)				
Charakteristik:	Bearbeiter: Alice Pfanzelt				
lfd. Nummer:	361	Fläche: in m ²	6006	Länge in m:	477
Bestandestyp:	0204 Streuobstbestand (Streuobstwiese/-weide, Obstbaumreihen)				
Charakteristik:	Bearbeiter: Alice Pfanzelt				

lfd. Nummer:	362	Fläche: in m ²	951	Länge in m:	160
Bestandestyp:	0204 Streuobstbestand (Streuobstwiese/-weide, Obstbaumreihen)				
Charakteristik:	Bearbeiter: Alice Pfanzelt				
lfd. Nummer:	363	Fläche: in m ²	960	Länge in m:	126
Bestandestyp:	0204 Streuobstbestand (Streuobstwiese/-weide, Obstbaumreihen)				
Charakteristik:	Bearbeiter: Alice Pfanzelt				
lfd. Nummer:	364	Fläche: in m ²	7269	Länge in m:	497
Bestandestyp:	0104 Laubwald/Laubholzforst				
Charakteristik:	Bearbeiter: Alice Pfanzelt				
lfd. Nummer:	365	Fläche: in m ²	13008	Länge in m:	1101
Bestandestyp:	0202 Uferbegleitgehölz				
Charakteristik:	Ufergehölz eines Nebenbaches des Fernbaches aus Erlen, Eschen, Holunder, Traubenkirsche und Ahorn				
	Bearbeiter: Alice Pfanzelt				
lfd. Nummer:	366	Fläche: in m ²	6582	Länge in m:	747
Bestandestyp:	0204 Streuobstbestand (Streuobstwiese/-weide, Obstbaumreihen)				
Charakteristik:	Bearbeiter: Alice Pfanzelt				
lfd. Nummer:	367	Fläche: in m ²	7631	Länge in m:	438
Bestandestyp:	0103 Laub-Nadel-Mischwald/Laub-Nadelholz-Mischforst				
Charakteristik:	Bearbeiter: Alice Pfanzelt				
lfd. Nummer:	368	Fläche: in m ²	2894	Länge in m:	336
Bestandestyp:	0204 Streuobstbestand (Streuobstwiese/-weide, Obstbaumreihen)				
Charakteristik:	Bearbeiter: Alice Pfanzelt				
lfd. Nummer:	369	Fläche: in m ²	805	Länge in m:	164
Bestandestyp:	0204 Streuobstbestand (Streuobstwiese/-weide, Obstbaumreihen)				
Charakteristik:	Bearbeiter: Alice Pfanzelt				
lfd. Nummer:	370	Fläche: in m ²	2750	Länge in m:	422
Bestandestyp:	0204 Streuobstbestand (Streuobstwiese/-weide, Obstbaumreihen)				
Charakteristik:	Bearbeiter: Alice Pfanzelt				
lfd. Nummer:	371	Fläche: in m ²	2801	Länge in m:	233
Bestandestyp:	0204 Streuobstbestand (Streuobstwiese/-weide, Obstbaumreihen)				
Charakteristik:	Bearbeiter: Alice Pfanzelt				
lfd. Nummer:	372	Fläche: in m ²	1578	Länge in m:	233
Bestandestyp:	0204 Streuobstbestand (Streuobstwiese/-weide, Obstbaumreihen)				
Charakteristik:	Bearbeiter: Alice Pfanzelt				
lfd. Nummer:	373	Fläche: in m ²	2856	Länge in m:	247
Bestandestyp:	0204 Streuobstbestand (Streuobstwiese/-weide, Obstbaumreihen)				
Charakteristik:	Bearbeiter: Alice Pfanzelt				

lfd. Nummer:	374	Fläche: in m ²	611	Länge in m:	113
Bestandestyp:	0204 Streuobstbestand (Streuobstwiese/-weide, Obstbaumreihen)				
Charakteristik:	Bearbeiter: Alice Pfanzelt				
lfd. Nummer:	375	Fläche: in m ²	8398	Länge in m:	563
Bestandestyp:	0204 Streuobstbestand (Streuobstwiese/-weide, Obstbaumreihen)				
Charakteristik:	Bearbeiter: Alice Pfanzelt				
lfd. Nummer:	376	Fläche: in m ²	2719	Länge in m:	279
Bestandestyp:	0104 Laubwald/Laubholzforst				
Charakteristik:	Bearbeiter: Alice Pfanzelt				
lfd. Nummer:	377	Fläche: in m ²	2283	Länge in m:	301
Bestandestyp:	0204 Streuobstbestand (Streuobstwiese/-weide, Obstbaumreihen)				
Charakteristik:	Bearbeiter: Alice Pfanzelt				
lfd. Nummer:	378	Fläche: in m ²	1893	Länge in m:	281
Bestandestyp:	0204 Streuobstbestand (Streuobstwiese/-weide, Obstbaumreihen)				
Charakteristik:	Bearbeiter: Alice Pfanzelt				
lfd. Nummer:	379	Fläche: in m ²	888	Länge in m:	133
Bestandestyp:	0204 Streuobstbestand (Streuobstwiese/-weide, Obstbaumreihen)				
Charakteristik:	Bearbeiter: Alice Pfanzelt				
lfd. Nummer:	380	Fläche: in m ²	4380	Länge in m:	536
Bestandestyp:	0204 Streuobstbestand (Streuobstwiese/-weide, Obstbaumreihen)				
Charakteristik:	Bearbeiter: Alice Pfanzelt				
lfd. Nummer:	381	Fläche: in m ²	508	Länge in m:	101
Bestandestyp:	0204 Streuobstbestand (Streuobstwiese/-weide, Obstbaumreihen)				
Charakteristik:	Bearbeiter: Alice Pfanzelt				
lfd. Nummer:	382	Fläche: in m ²	1309	Länge in m:	194
Bestandestyp:	0204 Streuobstbestand (Streuobstwiese/-weide, Obstbaumreihen)				
Charakteristik:	Bearbeiter: Alice Pfanzelt				
lfd. Nummer:	383	Fläche: in m ²	608	Länge in m:	112
Bestandestyp:	0204 Streuobstbestand (Streuobstwiese/-weide, Obstbaumreihen)				
Charakteristik:	Bearbeiter: Alice Pfanzelt				
lfd. Nummer:	384	Fläche: in m ²	55283	Länge in m:	1328
Bestandestyp:	0103 Laub-Nadel-Mischwald/Laub-Nadelholz-Mischforst				
Charakteristik:	Bearbeiter: Alice Pfanzelt				
lfd. Nummer:	385	Fläche: in m ²	2666	Länge in m:	209
Bestandestyp:	0204 Streuobstbestand (Streuobstwiese/-weide, Obstbaumreihen)				
Charakteristik:	Bearbeiter: Alice Pfanzelt				

lfd. Nummer:	386	Fläche: in m ²	701	Länge in m:	115
Bestandestyp:	0204 Streuobstbestand (Streuobstwiese/-weide, Obstbaumreihen)				
Charakteristik:	Bearbeiter: Alice Pfanzelt				
lfd. Nummer:	387	Fläche: in m ²	2370	Länge in m:	286
Bestandestyp:	0204 Streuobstbestand (Streuobstwiese/-weide, Obstbaumreihen)				
Charakteristik:	Bearbeiter: Alice Pfanzelt				
lfd. Nummer:	388	Fläche: in m ²	571	Länge in m:	94
Bestandestyp:	0204 Streuobstbestand (Streuobstwiese/-weide, Obstbaumreihen)				
Charakteristik:	Bearbeiter: Alice Pfanzelt				
lfd. Nummer:	389	Fläche: in m ²	865	Länge in m:	127
Bestandestyp:	0204 Streuobstbestand (Streuobstwiese/-weide, Obstbaumreihen)				
Charakteristik:	Bearbeiter: Alice Pfanzelt				
lfd. Nummer:	390	Fläche: in m ²	1349	Länge in m:	246
Bestandestyp:	0204 Streuobstbestand (Streuobstwiese/-weide, Obstbaumreihen)				
Charakteristik:	Bearbeiter: Alice Pfanzelt				
lfd. Nummer:	391	Fläche: in m ²	1677	Länge in m:	166
Bestandestyp:	0204 Streuobstbestand (Streuobstwiese/-weide, Obstbaumreihen)				
Charakteristik:	Bearbeiter: Alice Pfanzelt				
lfd. Nummer:	392	Fläche: in m ²	225	Länge in m:	67
Bestandestyp:	0204 Streuobstbestand (Streuobstwiese/-weide, Obstbaumreihen)				
Charakteristik:	Bearbeiter: Alice Pfanzelt				
lfd. Nummer:	393	Fläche: in m ²	333	Länge in m:	91
Bestandestyp:	0204 Streuobstbestand (Streuobstwiese/-weide, Obstbaumreihen)				
Charakteristik:	Bearbeiter: Alice Pfanzelt				
lfd. Nummer:	394	Fläche: in m ²	437	Länge in m:	77
Bestandestyp:	0201 Kleinstwaldfläche ("Feldgehölz"), Gebüsch oder Baumgruppe unter 1000m²				
Charakteristik:	Feldgehölz aus Erlen und Weiden Bearbeiter: Alice Pfanzelt				
lfd. Nummer:	395	Fläche: in m ²	1991	Länge in m:	285
Bestandestyp:	0204 Streuobstbestand (Streuobstwiese/-weide, Obstbaumreihen)				
Charakteristik:	Bearbeiter: Alice Pfanzelt				
lfd. Nummer:	396	Fläche: in m ²	5837	Länge in m:	506
Bestandestyp:	0104 Laubwald/Laubholzforst				
Charakteristik:	Bearbeiter: Alice Pfanzelt				
lfd. Nummer:	397	Fläche: in m ²	661	Länge in m:	102
Bestandestyp:	0401 Stehendes Gewässer				
Charakteristik:	Fischteich umgeben von kleinem Wald mit Steilufer und trübem Wasser Bearbeiter: Alice Pfanzelt				

lfd. Nummer:	398	Fläche: in m ²	895	Länge in m:	118
Bestandestyp:	0204 Streuobstbestand (Streuobstwiese/-weide, Obstbaumreihen)				
Charakteristik:					
	Bearbeiter: Alice Pfanzelt				
lfd. Nummer:	399	Fläche: in m ²	1206	Länge in m:	192
Bestandestyp:	0302 Großröhrricht und Schilfröhrricht				
Charakteristik:	Feucht Senke neben Fischteich mit Mäsedüß, Landreitgras				
	Bearbeiter: Alice Pfanzelt				
lfd. Nummer:	400	Fläche: in m ²	993	Länge in m:	209
Bestandestyp:	030802 Mesophile, "bunte" Fettwiese und die meisten Magerrasen, -weiden				
Charakteristik:	Magerrasen um Teich mit Karthäuser-Nelke, Bunte Kronwicke, Natternkopf, Vogelwicke, Wiesen-Flockenblume, Gemeiner Hornklee und Fiederzwenke				
	Bearbeiter: Alice Pfanzelt				
lfd. Nummer:	401	Fläche: in m ²	5761	Länge in m:	346
Bestandestyp:	030802 Mesophile, "bunte" Fettwiese und die meisten Magerrasen, -weiden				
Charakteristik:	Glatthaferwiese mit Wiesen-Knautie, Vogelwicke, Wiesen-Scharfgarbe, Johanniskraut, Wiesen-Flockenblume, Einjähriges Berufskraut				
	Bearbeiter: Alice Pfanzelt				
lfd. Nummer:	402	Fläche: in m ²	8119	Länge in m:	396
Bestandestyp:	030802 Mesophile, "bunte" Fettwiese und die meisten Magerrasen, -weiden				
Charakteristik:	Glatthaferwiese mit Englischem Weidelgras, Kleiner Brunelle, Wiesen-Flockenblume, Scharfgarbe				
	Bearbeiter: Alice Pfanzelt				
lfd. Nummer:	405	Fläche: in m ²	966	Länge in m:	303
Bestandestyp:	0202 Uferbegleitgehölz				
Charakteristik:	Ufergehölz eines Teiches, bestehend aus Weiden				
	Bearbeiter: Alice Pfanzelt				
lfd. Nummer:	406	Fläche: in m ²	4017	Länge in m:	254
Bestandestyp:	0401 Stehendes Gewässer				
Charakteristik:	Aufgelassener Fischteich; trocken gefallen; Binsen und Seggen wachsen noch auf dem trockenen Erdreich				
	Bearbeiter: Alice Pfanzelt				
lfd. Nummer:	407	Fläche: in m ²	4950	Länge in m:	469
Bestandestyp:	0204 Streuobstbestand (Streuobstwiese/-weide, Obstbaumreihen)				
Charakteristik:					
	Bearbeiter: Alice Pfanzelt				
lfd. Nummer:	408	Fläche: in m ²	22324	Länge in m:	692
Bestandestyp:	0102 Nadelwald/Nadelholzforst				
Charakteristik:					
	Bearbeiter: Alice Pfanzelt				
lfd. Nummer:	500	Fläche: in m ²	0	Länge in m:	95
Bestandestyp:	0204 Streuobstbestand (Streuobstwiese/-weide, Obstbaumreihen)				
Charakteristik:					
	Bearbeiter: Alice Pfanzelt				
lfd. Nummer:	501	Fläche: in m ²	0	Länge in m:	78
Bestandestyp:	0204 Streuobstbestand (Streuobstwiese/-weide, Obstbaumreihen)				
Charakteristik:					
	Bearbeiter: Alice Pfanzelt				
lfd. Nummer:	502	Fläche: in m ²	0	Länge in m:	27
Bestandestyp:	0204 Streuobstbestand (Streuobstwiese/-weide, Obstbaumreihen)				
Charakteristik:					
	Bearbeiter: Alice Pfanzelt				

lfd. Nummer:	503	Fläche: in m ²	0	Länge in m:	106
Bestandestyp:	0204 Streuobstbestand (Streuobstwiese/-weide, Obstbaumreihen)				
Charakteristik:	Bearbeiter: Alice Pfanzelt				
lfd. Nummer:	504	Fläche: in m ²	0	Länge in m:	146
Bestandestyp:	0204 Streuobstbestand (Streuobstwiese/-weide, Obstbaumreihen)				
Charakteristik:	Bearbeiter: Alice Pfanzelt				
lfd. Nummer:	505	Fläche: in m ²	0	Länge in m:	516
Bestandestyp:	0402 Fließendes Gewässer				
Charakteristik:	Haselberger Graben; schmales gerinne, Sohle aus Feinsediment und Feinkies; Großteils durch Wald fließend, kurze Strecke zwischen Feldern ohne Ufergehölz, EP1				
	Bearbeiter: Alice Pfanzelt				
lfd. Nummer:	506	Fläche: in m ²	0	Länge in m:	138
Bestandestyp:	0402 Fließendes Gewässer				
Charakteristik:	Nebengerinne des Fernbaches, Sohle Feinsediment und Feinkies, Steilufer, dichtes Ufergehölz, EP2				
	Bearbeiter: Alice Pfanzelt				
lfd. Nummer:	507	Fläche: in m ²	0	Länge in m:	235
Bestandestyp:	0402 Fließendes Gewässer				
Charakteristik:	Nebengerinne des Fernbaches, Sohle Feinsediment und Feinkies, Steilufer, dichtes Ufergehölz, EP2				
	Bearbeiter: Alice Pfanzelt				
lfd. Nummer:	508	Fläche: in m ²	0	Länge in m:	92
Bestandestyp:	0204 Streuobstbestand (Streuobstwiese/-weide, Obstbaumreihen)				
Charakteristik:	Bearbeiter: Alice Pfanzelt				
lfd. Nummer:	509	Fläche: in m ²	0	Länge in m:	125
Bestandestyp:	0204 Streuobstbestand (Streuobstwiese/-weide, Obstbaumreihen)				
Charakteristik:	Bearbeiter: Alice Pfanzelt				
lfd. Nummer:	510	Fläche: in m ²	0	Länge in m:	98
Bestandestyp:	0204 Streuobstbestand (Streuobstwiese/-weide, Obstbaumreihen)				
Charakteristik:	Bearbeiter: Alice Pfanzelt				
lfd. Nummer:	511	Fläche: in m ²	0	Länge in m:	207
Bestandestyp:	0204 Streuobstbestand (Streuobstwiese/-weide, Obstbaumreihen)				
Charakteristik:	Bearbeiter: Alice Pfanzelt				
lfd. Nummer:	512	Fläche: in m ²	0	Länge in m:	103
Bestandestyp:	0204 Streuobstbestand (Streuobstwiese/-weide, Obstbaumreihen)				
Charakteristik:	Bearbeiter: Alice Pfanzelt				
lfd. Nummer:	513	Fläche: in m ²	0	Länge in m:	185
Bestandestyp:	0204 Streuobstbestand (Streuobstwiese/-weide, Obstbaumreihen)				
Charakteristik:	Bearbeiter: Alice Pfanzelt				
lfd. Nummer:	514	Fläche: in m ²	0	Länge in m:	161
Bestandestyp:	0204 Streuobstbestand (Streuobstwiese/-weide, Obstbaumreihen)				
Charakteristik:	Bearbeiter: Alice Pfanzelt				

lfd. Nummer:	515	Fläche: in m ²	0	Länge in m:	49
Bestandestyp:	0204 Streuobstbestand (Streuobstwiese/-weide, Obstbaumreihen)				
Charakteristik:	Bearbeiter: Alice Pfanzelt				
lfd. Nummer:	517	Fläche: in m ²	0	Länge in m:	328
Bestandestyp:	0204 Streuobstbestand (Streuobstwiese/-weide, Obstbaumreihen)				
Charakteristik:	Bearbeiter: Alice Pfanzelt				
lfd. Nummer:	518	Fläche: in m ²	0	Länge in m:	161
Bestandestyp:	0204 Streuobstbestand (Streuobstwiese/-weide, Obstbaumreihen)				
Charakteristik:	Bearbeiter: Alice Pfanzelt				
lfd. Nummer:	519	Fläche: in m ²	0	Länge in m:	145
Bestandestyp:	0204 Streuobstbestand (Streuobstwiese/-weide, Obstbaumreihen)				
Charakteristik:	Bearbeiter: Alice Pfanzelt				
lfd. Nummer:	520	Fläche: in m ²	0	Länge in m:	138
Bestandestyp:	0204 Streuobstbestand (Streuobstwiese/-weide, Obstbaumreihen)				
Charakteristik:	Bearbeiter: Alice Pfanzelt				
lfd. Nummer:	521	Fläche: in m ²	0	Länge in m:	558
Bestandestyp:	0402 Fließendes Gewässer				
Charakteristik:	Schmales Gerinne durch Wald, Sohle Grobkies und Feinsediment, dichter Uferbewuchs, EP3				
	Bearbeiter: Alice Pfanzelt				
lfd. Nummer:	522	Fläche: in m ²	0	Länge in m:	317
Bestandestyp:	0204 Streuobstbestand (Streuobstwiese/-weide, Obstbaumreihen)				
Charakteristik:	Bearbeiter: Alice Pfanzelt				
lfd. Nummer:	523	Fläche: in m ²	0	Länge in m:	61
Bestandestyp:	0204 Streuobstbestand (Streuobstwiese/-weide, Obstbaumreihen)				
Charakteristik:	Bearbeiter: Alice Pfanzelt				
lfd. Nummer:	524	Fläche: in m ²	0	Länge in m:	89
Bestandestyp:	0204 Streuobstbestand (Streuobstwiese/-weide, Obstbaumreihen)				
Charakteristik:	Bearbeiter: Alice Pfanzelt				
lfd. Nummer:	525	Fläche: in m ²	0	Länge in m:	2900
Bestandestyp:	0402 Fließendes Gewässer				
Charakteristik:	Putzartenbach; wenig Wasser führend, Grobschotter und Steine als Sohle; ab und zu kleine Schotterbänke, dichtes Ufergehölz, großteils durch Wald fließend, EP4+EP5				
	Bearbeiter: Alice Pfanzelt				
lfd. Nummer:	526	Fläche: in m ²	0	Länge in m:	265
Bestandestyp:	0402 Fließendes Gewässer				
Charakteristik:	Abschnitt des Hosschlager Baches in Untergrünburg; kein Wasser führend, Grobschotter als Sohle, Steilufer, dichtes Ufergehölz, EP6				
	Bearbeiter: Alice Pfanzelt				

lfd. Nummer: **527** Fläche: in m² **0** Länge in m: **441**
 Bestandestyp: **0402 Fließendes Gewässer**
 Charakteristik: Abschnitt des Hosschlager Baches in Untergrünburg; kein Wasser führend, Grobschotter als Sohle, Steilufer, dichtes Ufergehölz, EP6
 Bearbeiter: Alice Pfanzelt

lfd. Nummer: **528** Fläche: in m² **0** Länge in m: **216**
 Bestandestyp: **0204 Streuobstbestand (Streuobstwiese/-weide, Obstbaumreihen)**
 Charakteristik:
 Bearbeiter: Alice Pfanzelt

lfd. Nummer: **529** Fläche: in m² **0** Länge in m: **865**
 Bestandestyp: **0402 Fließendes Gewässer**
 Charakteristik: Abschnitt des Hosschlager Baches in Untergrünburg; kaum Wasser führend, Grobschotter als Sohle, Steilufer, dichtes Ufergehölz, EP7
 Bearbeiter: Alice Pfanzelt

lfd. Nummer: **530** Fläche: in m² **0** Länge in m: **94**
 Bestandestyp: **0204 Streuobstbestand (Streuobstwiese/-weide, Obstbaumreihen)**
 Charakteristik:
 Bearbeiter: Alice Pfanzelt

lfd. Nummer: **531** Fläche: in m² **0** Länge in m: **69**
 Bestandestyp: **0204 Streuobstbestand (Streuobstwiese/-weide, Obstbaumreihen)**
 Charakteristik:
 Bearbeiter: Alice Pfanzelt

lfd. Nummer: **532** Fläche: in m² **0** Länge in m: **117**
 Bestandestyp: **0204 Streuobstbestand (Streuobstwiese/-weide, Obstbaumreihen)**
 Charakteristik:
 Bearbeiter: Alice Pfanzelt

lfd. Nummer: **533** Fläche: in m² **0** Länge in m: **81**
 Bestandestyp: **0204 Streuobstbestand (Streuobstwiese/-weide, Obstbaumreihen)**
 Charakteristik:
 Bearbeiter: Alice Pfanzelt

lfd. Nummer: **534** Fläche: in m² **0** Länge in m: **205**
 Bestandestyp: **0204 Streuobstbestand (Streuobstwiese/-weide, Obstbaumreihen)**
 Charakteristik:
 Bearbeiter: Alice Pfanzelt

lfd. Nummer: **535** Fläche: in m² **0** Länge in m: **110**
 Bestandestyp: **0204 Streuobstbestand (Streuobstwiese/-weide, Obstbaumreihen)**
 Charakteristik:
 Bearbeiter: Alice Pfanzelt

lfd. Nummer: **536** Fläche: in m² **0** Länge in m: **155**
 Bestandestyp: **0204 Streuobstbestand (Streuobstwiese/-weide, Obstbaumreihen)**
 Charakteristik:
 Bearbeiter: Alice Pfanzelt

lfd. Nummer: **537** Fläche: in m² **0** Länge in m: **26**
 Bestandestyp: **0204 Streuobstbestand (Streuobstwiese/-weide, Obstbaumreihen)**
 Charakteristik:
 Bearbeiter: Alice Pfanzelt

lfd. Nummer: **538** Fläche: in m² **0** Länge in m: **69**
 Bestandestyp: **0204 Streuobstbestand (Streuobstwiese/-weide, Obstbaumreihen)**
 Charakteristik:
 Bearbeiter: Alice Pfanzelt

lfd. Nummer:	539	Fläche: in m ²	0	Länge in m:	134
Bestandestyp:	0204 Streuobstbestand (Streuobstwiese/-weide, Obstbaumreihen)				
Charakteristik:	Bearbeiter: Alice Pfanzelt				
lfd. Nummer:	540	Fläche: in m ²	0	Länge in m:	76
Bestandestyp:	0204 Streuobstbestand (Streuobstwiese/-weide, Obstbaumreihen)				
Charakteristik:	Bearbeiter: Alice Pfanzelt				
lfd. Nummer:	541	Fläche: in m ²	0	Länge in m:	69
Bestandestyp:	0204 Streuobstbestand (Streuobstwiese/-weide, Obstbaumreihen)				
Charakteristik:	Bearbeiter: Alice Pfanzelt				
lfd. Nummer:	542	Fläche: in m ²	0	Länge in m:	42
Bestandestyp:	0204 Streuobstbestand (Streuobstwiese/-weide, Obstbaumreihen)				
Charakteristik:	Bearbeiter: Alice Pfanzelt				
lfd. Nummer:	543	Fläche: in m ²	0	Länge in m:	401
Bestandestyp:	0402 Fließendes Gewässer				
Charakteristik:	Abschnitt des Fernbaches; Sohle aus Feinsediment und Feinkies, mäandrierend, teilweise Kiesbänke, durch Wald fließend, EP8				
	Bearbeiter: Alice Pfanzelt				
lfd. Nummer:	544	Fläche: in m ²	0	Länge in m:	59
Bestandestyp:	0204 Streuobstbestand (Streuobstwiese/-weide, Obstbaumreihen)				
Charakteristik:	Bearbeiter: Alice Pfanzelt				
lfd. Nummer:	545	Fläche: in m ²	0	Länge in m:	203
Bestandestyp:	0204 Streuobstbestand (Streuobstwiese/-weide, Obstbaumreihen)				
Charakteristik:	Bearbeiter: Alice Pfanzelt				
lfd. Nummer:	546	Fläche: in m ²	0	Länge in m:	2469
Bestandestyp:	0402 Fließendes Gewässer				
Charakteristik:	Abschnitt des Fernbaches, Sohle aus Feinsediment und Grobkies, rasch fließend, teilweise mit Uferbefestigung, dichtes Ufergehölz, mäandrierend, EP9				
	Bearbeiter: Alice Pfanzelt				
lfd. Nummer:	547	Fläche: in m ²	0	Länge in m:	73
Bestandestyp:	0402 Fließendes Gewässer				
Charakteristik:	Abschnitt des Fernbaches, rasch fließend, Grobkies, dichtes Ufergehölz, mäandrierend, EP10				
	Bearbeiter: Alice Pfanzelt				
lfd. Nummer:	548	Fläche: in m ²	0	Länge in m:	144
Bestandestyp:	0402 Fließendes Gewässer				
Charakteristik:	Abschnitt des Fernbaches, rasch fließend, Grobkies, dichtes Ufergehölz, mäandrierend, EP11				
	Bearbeiter: Alice Pfanzelt				
lfd. Nummer:	549	Fläche: in m ²	0	Länge in m:	64
Bestandestyp:	0402 Fließendes Gewässer				
Charakteristik:	Abschnitt des Fernbaches, rasch fließend, Grobkies, dichtes Ufergehölz, mäandrierend, EP11				
	Bearbeiter: Alice Pfanzelt				

lfd. Nummer:	550	Fläche: in m ²	0	Länge in m:	2314
Bestandestyp:	0402 Fließendes Gewässer				
Charakteristik:	Seitengerinne des Fernbaches, schwach fließend, Sohle aus Feinsediment, Steilufer, dichtes Ufergehölz, EP12				
	Bearbeiter: Alice Pfanzelt				
lfd. Nummer:	551	Fläche: in m ²	0	Länge in m:	54
Bestandestyp:	0204 Streuobstbestand (Streuobstwiese/-weide, Obstbaumreihen)				
Charakteristik:					
	Bearbeiter: Alice Pfanzelt				
lfd. Nummer:	552	Fläche: in m ²	0	Länge in m:	54
Bestandestyp:	0204 Streuobstbestand (Streuobstwiese/-weide, Obstbaumreihen)				
Charakteristik:					
	Bearbeiter: Alice Pfanzelt				
lfd. Nummer:	553	Fläche: in m ²	0	Länge in m:	107
Bestandestyp:	0204 Streuobstbestand (Streuobstwiese/-weide, Obstbaumreihen)				
Charakteristik:					
	Bearbeiter: Alice Pfanzelt				
lfd. Nummer:	554	Fläche: in m ²	0	Länge in m:	63
Bestandestyp:	0204 Streuobstbestand (Streuobstwiese/-weide, Obstbaumreihen)				
Charakteristik:					
	Bearbeiter: Alice Pfanzelt				
lfd. Nummer:	555	Fläche: in m ²	0	Länge in m:	148
Bestandestyp:	0204 Streuobstbestand (Streuobstwiese/-weide, Obstbaumreihen)				
Charakteristik:					
	Bearbeiter: Alice Pfanzelt				
lfd. Nummer:	556	Fläche: in m ²	0	Länge in m:	1282
Bestandestyp:	0402 Fließendes Gewässer				
Charakteristik:	Seitenbach des Binderbaches, schmal, Sohle aus Feinsediment und Grobkies, Steilufer, EP13				
	Bearbeiter: Alice Pfanzelt				
lfd. Nummer:	557	Fläche: in m ²	0	Länge in m:	3659
Bestandestyp:	0402 Fließendes Gewässer				
Charakteristik:	Binderbach; fast stehend, Feinsediment als Sohle, wenig Wasser führend, Steilufer, dichtes Ufergehölz, EP14				
	Bearbeiter: Alice Pfanzelt				
lfd. Nummer:	558	Fläche: in m ²	0	Länge in m:	94
Bestandestyp:	0204 Streuobstbestand (Streuobstwiese/-weide, Obstbaumreihen)				
Charakteristik:					
	Bearbeiter: Alice Pfanzelt				
lfd. Nummer:	559	Fläche: in m ²	0	Länge in m:	77
Bestandestyp:	0204 Streuobstbestand (Streuobstwiese/-weide, Obstbaumreihen)				
Charakteristik:					
	Bearbeiter: Alice Pfanzelt				
lfd. Nummer:	560	Fläche: in m ²	0	Länge in m:	36
Bestandestyp:	0204 Streuobstbestand (Streuobstwiese/-weide, Obstbaumreihen)				
Charakteristik:					
	Bearbeiter: Alice Pfanzelt				
lfd. Nummer:	561	Fläche: in m ²	0	Länge in m:	93
Bestandestyp:	0204 Streuobstbestand (Streuobstwiese/-weide, Obstbaumreihen)				
Charakteristik:					
	Bearbeiter: Alice Pfanzelt				

lfd. Nummer:	562	Fläche: in m ²	0	Länge in m:	35
Bestandestyp:	0204 Streuobstbestand (Streuobstwiese/-weide, Obstbaumreihen)				
Charakteristik:	Bearbeiter: Alice Pfanzelt				
lfd. Nummer:	563	Fläche: in m ²	0	Länge in m:	199
Bestandestyp:	0204 Streuobstbestand (Streuobstwiese/-weide, Obstbaumreihen)				
Charakteristik:	Bearbeiter: Alice Pfanzelt				
lfd. Nummer:	564	Fläche: in m ²	0	Länge in m:	1341
Bestandestyp:	0402 Fließendes Gewässer				
Charakteristik:	Seitenbach des Binderbaches; Sohle aus Feinsediment und Grobkies, kaum fließend, Steilufer, EP15				
	Bearbeiter: Alice Pfanzelt				
lfd. Nummer:	565	Fläche: in m ²	0	Länge in m:	101
Bestandestyp:	0204 Streuobstbestand (Streuobstwiese/-weide, Obstbaumreihen)				
Charakteristik:	Bearbeiter: Alice Pfanzelt				
lfd. Nummer:	566	Fläche: in m ²	0	Länge in m:	91
Bestandestyp:	0206 Baumreihe, Allee				
Charakteristik:	Bearbeiter: Alice Pfanzelt				
lfd. Nummer:	567	Fläche: in m ²	0	Länge in m:	81
Bestandestyp:	0206 Baumreihe, Allee				
Charakteristik:	Bearbeiter: Alice Pfanzelt				
lfd. Nummer:	568	Fläche: in m ²	0	Länge in m:	64
Bestandestyp:	0204 Streuobstbestand (Streuobstwiese/-weide, Obstbaumreihen)				
Charakteristik:	Bearbeiter: Alice Pfanzelt				
lfd. Nummer:	569	Fläche: in m ²	0	Länge in m:	63
Bestandestyp:	0204 Streuobstbestand (Streuobstwiese/-weide, Obstbaumreihen)				
Charakteristik:	Bearbeiter: Alice Pfanzelt				
lfd. Nummer:	570	Fläche: in m ²	0	Länge in m:	163
Bestandestyp:	0204 Streuobstbestand (Streuobstwiese/-weide, Obstbaumreihen)				
Charakteristik:	Bearbeiter: Alice Pfanzelt				
lfd. Nummer:	571	Fläche: in m ²	0	Länge in m:	137
Bestandestyp:	0204 Streuobstbestand (Streuobstwiese/-weide, Obstbaumreihen)				
Charakteristik:	Bearbeiter: Alice Pfanzelt				
lfd. Nummer:	572	Fläche: in m ²	0	Länge in m:	154
Bestandestyp:	0204 Streuobstbestand (Streuobstwiese/-weide, Obstbaumreihen)				
Charakteristik:	Bearbeiter: Alice Pfanzelt				
lfd. Nummer:	573	Fläche: in m ²	0	Länge in m:	105
Bestandestyp:	0204 Streuobstbestand (Streuobstwiese/-weide, Obstbaumreihen)				
Charakteristik:	Bearbeiter: Alice Pfanzelt				

lfd. Nummer: **574** Fläche: in m² **0** Länge in m: **148**
Bestandestyp: **0204 Streuobstbestand (Streuobstwiese/-weide, Obstbaumreihen)**
Charakteristik:

Bearbeiter: Alice Pfanzelt

lfd. Nummer: **575** Fläche: in m² **0** Länge in m: **55**
Bestandestyp: **0204 Streuobstbestand (Streuobstwiese/-weide, Obstbaumreihen)**
Charakteristik:

Bearbeiter: Alice Pfanzelt

lfd. Nummer: **576** Fläche: in m² **0** Länge in m: **80**
Bestandestyp: **0204 Streuobstbestand (Streuobstwiese/-weide, Obstbaumreihen)**
Charakteristik:

Bearbeiter: Alice Pfanzelt

lfd. Nummer: **577** Fläche: in m² **0** Länge in m: **99**
Bestandestyp: **0204 Streuobstbestand (Streuobstwiese/-weide, Obstbaumreihen)**
Charakteristik:

Bearbeiter: Alice Pfanzelt

lfd. Nummer: **578** Fläche: in m² **0** Länge in m: **50**
Bestandestyp: **0204 Streuobstbestand (Streuobstwiese/-weide, Obstbaumreihen)**
Charakteristik:

Bearbeiter: Alice Pfanzelt

lfd. Nummer: **579** Fläche: in m² **0** Länge in m: **41**
Bestandestyp: **0204 Streuobstbestand (Streuobstwiese/-weide, Obstbaumreihen)**
Charakteristik:

Bearbeiter: Alice Pfanzelt

lfd. Nummer: **580** Fläche: in m² **0** Länge in m: **170**
Bestandestyp: **0204 Streuobstbestand (Streuobstwiese/-weide, Obstbaumreihen)**
Charakteristik:

Bearbeiter: Alice Pfanzelt

lfd. Nummer: **581** Fläche: in m² **0** Länge in m: **257**
Bestandestyp: **0204 Streuobstbestand (Streuobstwiese/-weide, Obstbaumreihen)**
Charakteristik:

Bearbeiter: Alice Pfanzelt

lfd. Nummer: **582** Fläche: in m² **0** Länge in m: **86**
Bestandestyp: **0204 Streuobstbestand (Streuobstwiese/-weide, Obstbaumreihen)**
Charakteristik:

Bearbeiter: Alice Pfanzelt

lfd. Nummer: **583** Fläche: in m² **0** Länge in m: **67**
Bestandestyp: **0204 Streuobstbestand (Streuobstwiese/-weide, Obstbaumreihen)**
Charakteristik:

Bearbeiter: Alice Pfanzelt

lfd. Nummer: **584** Fläche: in m² **0** Länge in m: **64**
Bestandestyp: **0204 Streuobstbestand (Streuobstwiese/-weide, Obstbaumreihen)**
Charakteristik:

Bearbeiter: Alice Pfanzelt

lfd. Nummer: **585** Fläche: in m² **0** Länge in m: **139**
Bestandestyp: **0204 Streuobstbestand (Streuobstwiese/-weide, Obstbaumreihen)**
Charakteristik:

Bearbeiter: Alice Pfanzelt

lfd. Nummer:	586	Fläche: in m ²	0	Länge in m:	52
Bestandestyp:	0204 Streuobstbestand (Streuobstwiese/-weide, Obstbaumreihen)				
Charakteristik:	Bearbeiter: Alice Pfanzelt				
lfd. Nummer:	587	Fläche: in m ²	0	Länge in m:	104
Bestandestyp:	0204 Streuobstbestand (Streuobstwiese/-weide, Obstbaumreihen)				
Charakteristik:	Bearbeiter: Alice Pfanzelt				
lfd. Nummer:	588	Fläche: in m ²	0	Länge in m:	92
Bestandestyp:	0204 Streuobstbestand (Streuobstwiese/-weide, Obstbaumreihen)				
Charakteristik:	Bearbeiter: Alice Pfanzelt				
lfd. Nummer:	589	Fläche: in m ²	0	Länge in m:	217
Bestandestyp:	0402 Fließendes Gewässer				
Charakteristik:	Kleines schmales Seitengerinne des Binderbaches, das sich am Ende etwas aufweitet, Steilufer, dichtes Ufergehölz, langsam fließend, EP16				
	Bearbeiter: Alice Pfanzelt				
lfd. Nummer:	590	Fläche: in m ²	0	Länge in m:	70
Bestandestyp:	0204 Streuobstbestand (Streuobstwiese/-weide, Obstbaumreihen)				
Charakteristik:	Bearbeiter: Alice Pfanzelt				
lfd. Nummer:	591	Fläche: in m ²	0	Länge in m:	109
Bestandestyp:	0204 Streuobstbestand (Streuobstwiese/-weide, Obstbaumreihen)				
Charakteristik:	Bearbeiter: Alice Pfanzelt				
lfd. Nummer:	592	Fläche: in m ²	0	Länge in m:	112
Bestandestyp:	0204 Streuobstbestand (Streuobstwiese/-weide, Obstbaumreihen)				
Charakteristik:	Bearbeiter: Alice Pfanzelt				
lfd. Nummer:	593	Fläche: in m ²	0	Länge in m:	118
Bestandestyp:	0204 Streuobstbestand (Streuobstwiese/-weide, Obstbaumreihen)				
Charakteristik:	Bearbeiter: Alice Pfanzelt				
lfd. Nummer:	594	Fläche: in m ²	0	Länge in m:	81
Bestandestyp:	0204 Streuobstbestand (Streuobstwiese/-weide, Obstbaumreihen)				
Charakteristik:	Bearbeiter: Alice Pfanzelt				
lfd. Nummer:	595	Fläche: in m ²	0	Länge in m:	204
Bestandestyp:	0204 Streuobstbestand (Streuobstwiese/-weide, Obstbaumreihen)				
Charakteristik:	Bearbeiter: Alice Pfanzelt				
lfd. Nummer:	596	Fläche: in m ²	0	Länge in m:	118
Bestandestyp:	0204 Streuobstbestand (Streuobstwiese/-weide, Obstbaumreihen)				
Charakteristik:	Bearbeiter: Alice Pfanzelt				
lfd. Nummer:	597	Fläche: in m ²	0	Länge in m:	127
Bestandestyp:	0204 Streuobstbestand (Streuobstwiese/-weide, Obstbaumreihen)				
Charakteristik:	Bearbeiter: Alice Pfanzelt				

lfd. Nummer:	598	Fläche: in m ²	0	Länge in m:	102
Bestandestyp:	0204 Streuobstbestand (Streuobstwiese/-weide, Obstbaumreihen)				
Charakteristik:	Bearbeiter: Alice Pfanzelt				
lfd. Nummer:	599	Fläche: in m ²	0	Länge in m:	101
Bestandestyp:	0204 Streuobstbestand (Streuobstwiese/-weide, Obstbaumreihen)				
Charakteristik:	Bearbeiter: Alice Pfanzelt				
lfd. Nummer:	600	Fläche: in m ²	0	Länge in m:	252
Bestandestyp:	0204 Streuobstbestand (Streuobstwiese/-weide, Obstbaumreihen)				
Charakteristik:	Bearbeiter: Alice Pfanzelt				
lfd. Nummer:	601	Fläche: in m ²	0	Länge in m:	42
Bestandestyp:	0204 Streuobstbestand (Streuobstwiese/-weide, Obstbaumreihen)				
Charakteristik:	Bearbeiter: Alice Pfanzelt				
lfd. Nummer:	602	Fläche: in m ²	0	Länge in m:	155
Bestandestyp:	0204 Streuobstbestand (Streuobstwiese/-weide, Obstbaumreihen)				
Charakteristik:	Bearbeiter: Alice Pfanzelt				
lfd. Nummer:	603	Fläche: in m ²	0	Länge in m:	46
Bestandestyp:	0204 Streuobstbestand (Streuobstwiese/-weide, Obstbaumreihen)				
Charakteristik:	Bearbeiter: Alice Pfanzelt				
lfd. Nummer:	604	Fläche: in m ²	0	Länge in m:	69
Bestandestyp:	0204 Streuobstbestand (Streuobstwiese/-weide, Obstbaumreihen)				
Charakteristik:	Bearbeiter: Alice Pfanzelt				
lfd. Nummer:	605	Fläche: in m ²	0	Länge in m:	57
Bestandestyp:	0202 Uferbegleitgehölz				
Charakteristik:	Ufergehölz eines Seitengerinnes des Fernbaches aus Eschen, Erlen und Haseln				
	Bearbeiter: Alice Pfanzelt				
lfd. Nummer:	606	Fläche: in m ²	0	Länge in m:	97
Bestandestyp:	0202 Uferbegleitgehölz				
Charakteristik:	Ufergehölz eines Seitengerinnes des Fernbaches aus Eschen, Erlen und Haseln				
	Bearbeiter: Alice Pfanzelt				
lfd. Nummer:	607	Fläche: in m ²	0	Länge in m:	139
Bestandestyp:	0204 Streuobstbestand (Streuobstwiese/-weide, Obstbaumreihen)				
Charakteristik:	Bearbeiter: Alice Pfanzelt				
lfd. Nummer:	608	Fläche: in m ²	0	Länge in m:	139
Bestandestyp:	0204 Streuobstbestand (Streuobstwiese/-weide, Obstbaumreihen)				
Charakteristik:	Bearbeiter: Alice Pfanzelt				
lfd. Nummer:	609	Fläche: in m ²	0	Länge in m:	46
Bestandestyp:	0204 Streuobstbestand (Streuobstwiese/-weide, Obstbaumreihen)				
Charakteristik:	Bearbeiter: Alice Pfanzelt				

lfd. Nummer:	610	Fläche: in m ²	0	Länge in m:	107
Bestandestyp:	0204 Streuobstbestand (Streuobstwiese/-weide, Obstbaumreihen)				
Charakteristik:					
	Bearbeiter: Alice Pfanzelt				
lfd. Nummer:	611	Fläche: in m ²	0	Länge in m:	54
Bestandestyp:	0204 Streuobstbestand (Streuobstwiese/-weide, Obstbaumreihen)				
Charakteristik:					
	Bearbeiter: Alice Pfanzelt				
lfd. Nummer:	612	Fläche: in m ²	0	Länge in m:	59
Bestandestyp:	0202 Uferbegleitgehölz				
Charakteristik:	Ufergehölz eines Fischteiches aus Ahorn, Robinie und Weiden				
	Bearbeiter: Alice Pfanzelt				
lfd. Nummer:	700	Fläche: in m ²	0	Länge in m:	0
Bestandestyp:	0207 Markanter Einzelbaum				
Charakteristik:					
	Bearbeiter: Alice Pfanzelt				
lfd. Nummer:	701	Fläche: in m ²	0	Länge in m:	0
Bestandestyp:	0401 Stehendes Gewässer				
Charakteristik:	Kleiner Teich neben Hof; dichtes Ufergehölz aus Kirschen und Hasel, Flachufer, am Rand Flachwasserzone mit Röhricht				
	Bearbeiter: Alice Pfanzelt				
lfd. Nummer:	702	Fläche: in m ²	0	Länge in m:	0
Bestandestyp:	0207 Markanter Einzelbaum				
Charakteristik:					
	Bearbeiter: Alice Pfanzelt				
lfd. Nummer:	703	Fläche: in m ²	0	Länge in m:	0
Bestandestyp:	0401 Stehendes Gewässer				
Charakteristik:	Eingezäunter Fischteich, rundherum Thuien und Kirschlorbeer, in der Mitte Teichrosen, Steilufer				
	Bearbeiter: Alice Pfanzelt				
lfd. Nummer:	704	Fläche: in m ²	0	Länge in m:	0
Bestandestyp:	0207 Markanter Einzelbaum				
Charakteristik:					
	Bearbeiter: Alice Pfanzelt				
lfd. Nummer:	705	Fläche: in m ²	0	Länge in m:	0
Bestandestyp:	0207 Markanter Einzelbaum				
Charakteristik:					
	Bearbeiter: Alice Pfanzelt				
lfd. Nummer:	706	Fläche: in m ²	0	Länge in m:	0
Bestandestyp:	0207 Markanter Einzelbaum				
Charakteristik:					
	Bearbeiter: Alice Pfanzelt				
lfd. Nummer:	707	Fläche: in m ²	0	Länge in m:	0
Bestandestyp:	0207 Markanter Einzelbaum				
Charakteristik:					
	Bearbeiter: Alice Pfanzelt				
lfd. Nummer:	708	Fläche: in m ²	0	Länge in m:	0
Bestandestyp:	0207 Markanter Einzelbaum				
Charakteristik:					
	Bearbeiter: Alice Pfanzelt				

lfd. Nummer:	709	Fläche: in m ²	0	Länge in m:	0
Bestandestyp:	0207 Markanter Einzelbaum				
Charakteristik:					
	Bearbeiter: Alice Pfanzelt				
lfd. Nummer:	710	Fläche: in m ²	0	Länge in m:	0
Bestandestyp:	0207 Markanter Einzelbaum				
Charakteristik:					
	Bearbeiter: Alice Pfanzelt				
lfd. Nummer:	711	Fläche: in m ²	0	Länge in m:	0
Bestandestyp:	0207 Markanter Einzelbaum				
Charakteristik:					
	Bearbeiter: Alice Pfanzelt				
lfd. Nummer:	712	Fläche: in m ²	0	Länge in m:	0
Bestandestyp:	0207 Markanter Einzelbaum				
Charakteristik:					
	Bearbeiter: Alice Pfanzelt				
lfd. Nummer:	713	Fläche: in m ²	0	Länge in m:	0
Bestandestyp:	0207 Markanter Einzelbaum				
Charakteristik:					
	Bearbeiter: Alice Pfanzelt				
lfd. Nummer:	714	Fläche: in m ²	0	Länge in m:	0
Bestandestyp:	0401 Stehendes Gewässer				
Charakteristik:	Kleiner Garten-Folienteich, kein Uferbewuchs, Steine als Uferbegrenzung, keine Wasserpflanzen				
	Bearbeiter: Alice Pfanzelt				
lfd. Nummer:	715	Fläche: in m ²	0	Länge in m:	0
Bestandestyp:	0207 Markanter Einzelbaum				
Charakteristik:					
	Bearbeiter: Alice Pfanzelt				
lfd. Nummer:	716	Fläche: in m ²	0	Länge in m:	0
Bestandestyp:	0207 Markanter Einzelbaum				
Charakteristik:					
	Bearbeiter: Alice Pfanzelt				
lfd. Nummer:	717	Fläche: in m ²	0	Länge in m:	0
Bestandestyp:	0207 Markanter Einzelbaum				
Charakteristik:					
	Bearbeiter: Alice Pfanzelt				
lfd. Nummer:	901	Fläche: in m ²	8850	Länge in m:	637
Bestandestyp:	0210 Markante (landschaftsprägende) Geländeböschung				
Charakteristik:	Steile Böschung mit Aufkommen von Walnuß und Eschen, Glatthafer, Brennesseln, Gemeiner Ziest, Skabiosen-Flockenblume, Echtes Labkraut, Lauch				
	Bearbeiter: Alice Pfanzelt				
lfd. Nummer:	902	Fläche: in m ²	9196	Länge in m:	492
Bestandestyp:	0210 Markante (landschaftsprägende) Geländeböschung				
Charakteristik:	Glatthaferwiese mit Wiesen-Knautie, Vogelwicke, Wiesen-Scharfgarbe, Johanniskraut, Wiesen-Flockenblume, Kanadisches Berufskraut				
	Bearbeiter: Alice Pfanzelt				
lfd. Nummer:	903	Fläche: in m ²	9666	Länge in m:	579
Bestandestyp:	0210 Markante (landschaftsprägende) Geländeböschung				
Charakteristik:	Hangwald zur Steyr aus Weiden, Eschen, Ahorn und teilweise Fichten				
	Bearbeiter: Alice Pfanzelt				

lfd. Nummer: **904** Fläche: in m² **15909** Länge in m: **1241**
Bestandestyp: **0210 Markante (landschaftsprägende) Geländeböschung**
Charakteristik: Steile Böschung mit Aufkommen von Eschen, hartriegel, Walnuß und Ahorn. Teilweise beweidet; Gemeinder ziest, Johanniskraut, Echtes Labkraut, Vogelwicke, Wiesen-Knautie
Bearbeiter: Alice Pfanzelt

lfd. Nummer: **960** Fläche: in m² **137** Länge in m: **51**
Bestandestyp: **0204 Streuobstbestand (Streuobstwiese/-weide, Obstbaumreihen)**
Charakteristik:
Bearbeiter: Alice Pfanzelt

lfd. Nummer: **997** Fläche: in m² **63** Länge in m: **34**
Bestandestyp: **0204 Streuobstbestand (Streuobstwiese/-weide, Obstbaumreihen)**
Charakteristik:
Bearbeiter: Alice Pfanzelt

Liste der erhobenen Flächen - Gesamtbericht

gereiht nach Flächennummer

Gemeinde: **41518 Waldneukirchen**

Bezirk: **Steyr-Land**

lfd. Nummer: **1** Fläche in m²: **692597** Länge in m: **7421**
 Bestandestyp: **0102 Nadelwald/Nadelholzforst**
 Charakteristik:

Bearbeiter: Alice Pfanzelt

lfd. Nummer: **2** Fläche in m²: **3305** Länge in m: **384**
 Bestandestyp: **0204 Streuobstbestand (Streuobstwiese/-weide, Obstbaumreihen)**
 Charakteristik:

Bearbeiter: Alice Pfanzelt

lfd. Nummer: **3** Fläche in m²: **513** Länge in m: **89**
 Bestandestyp: **0204 Streuobstbestand (Streuobstwiese/-weide, Obstbaumreihen)**
 Charakteristik:

Bearbeiter: Alice Pfanzelt

lfd. Nummer: **4** Fläche in m²: **10273** Länge in m: **660**
 Bestandestyp: **0204 Streuobstbestand (Streuobstwiese/-weide, Obstbaumreihen)**
 Charakteristik:

Bearbeiter: Alice Pfanzelt

lfd. Nummer: **5** Fläche in m²: **6880** Länge in m: **582**
 Bestandestyp: **0102 Nadelwald/Nadelholzforst**
 Charakteristik:

Bearbeiter: Alice Pfanzelt

lfd. Nummer: **7** Fläche in m²: **4059** Länge in m: **291**
 Bestandestyp: **0204 Streuobstbestand (Streuobstwiese/-weide, Obstbaumreihen)**
 Charakteristik:

Bearbeiter: Alice Pfanzelt

lfd. Nummer: **8** Fläche in m²: **1349** Länge in m: **155**
 Bestandestyp: **0204 Streuobstbestand (Streuobstwiese/-weide, Obstbaumreihen)**
 Charakteristik:

Bearbeiter: Alice Pfanzelt

lfd. Nummer: **9** Fläche in m²: **1022** Länge in m: **144**
 Bestandestyp: **0204 Streuobstbestand (Streuobstwiese/-weide, Obstbaumreihen)**
 Charakteristik:

Bearbeiter: Alice Pfanzelt

lfd. Nummer: **10** Fläche in m²: **2463** Länge in m: **310**
 Bestandestyp: **0104 Laubwald/Laubholzforst**
 Charakteristik:

Bearbeiter: Alice Pfanzelt

lfd. Nummer: **11** Fläche in m²: **4318** Länge in m: **438**
 Bestandestyp: **0204 Streuobstbestand (Streuobstwiese/-weide, Obstbaumreihen)**
 Charakteristik:

Bearbeiter: Alice Pfanzelt

lfd. Nummer:	12	Fläche in m²:	12482	Länge in m:	701
Bestandestyp:	0204 Streuobstbestand (Streuobstwiese/-weide, Obstbaumreihen)				
Charakteristik:	Bearbeiter: Alice Pfanzelt				
lfd. Nummer:	13	Fläche in m²:	5296	Länge in m:	540
Bestandestyp:	0204 Streuobstbestand (Streuobstwiese/-weide, Obstbaumreihen)				
Charakteristik:	Bearbeiter: Alice Pfanzelt				
lfd. Nummer:	14	Fläche in m²:	3226	Länge in m:	493
Bestandestyp:	0204 Streuobstbestand (Streuobstwiese/-weide, Obstbaumreihen)				
Charakteristik:	Bearbeiter: Alice Pfanzelt				
lfd. Nummer:	15	Fläche in m²:	12429	Länge in m:	832
Bestandestyp:	0204 Streuobstbestand (Streuobstwiese/-weide, Obstbaumreihen)				
Charakteristik:	Bearbeiter: Alice Pfanzelt				
lfd. Nummer:	16	Fläche in m²:	55183	Länge in m:	2194
Bestandestyp:	0104 Laubwald/Laubholzforst				
Charakteristik:	Bearbeiter: Alice Pfanzelt				
lfd. Nummer:	17	Fläche in m²:	7025	Länge in m:	429
Bestandestyp:	0204 Streuobstbestand (Streuobstwiese/-weide, Obstbaumreihen)				
Charakteristik:	Bearbeiter: Alice Pfanzelt				
lfd. Nummer:	18	Fläche in m²:	631	Länge in m:	153
Bestandestyp:	0204 Streuobstbestand (Streuobstwiese/-weide, Obstbaumreihen)				
Charakteristik:	Bearbeiter: Alice Pfanzelt				
lfd. Nummer:	19	Fläche in m²:	1316	Länge in m:	219
Bestandestyp:	0204 Streuobstbestand (Streuobstwiese/-weide, Obstbaumreihen)				
Charakteristik:	Bearbeiter: Alice Pfanzelt				
lfd. Nummer:	20	Fläche in m²:	1681	Länge in m:	186
Bestandestyp:	0104 Laubwald/Laubholzforst				
Charakteristik:	Bearbeiter: Alice Pfanzelt				
lfd. Nummer:	21	Fläche in m²:	5641	Länge in m:	307
Bestandestyp:	0204 Streuobstbestand (Streuobstwiese/-weide, Obstbaumreihen)				
Charakteristik:	Bearbeiter: Alice Pfanzelt				
lfd. Nummer:	22	Fläche in m²:	3476	Länge in m:	363
Bestandestyp:	0204 Streuobstbestand (Streuobstwiese/-weide, Obstbaumreihen)				
Charakteristik:	Bearbeiter: Alice Pfanzelt				
lfd. Nummer:	23	Fläche in m²:	2600	Länge in m:	270
Bestandestyp:	0204 Streuobstbestand (Streuobstwiese/-weide, Obstbaumreihen)				
Charakteristik:	Bearbeiter: Alice Pfanzelt				

lfd. Nummer:	24	Fläche in m²:	6081	Länge in m:	552
Bestandestyp:	0204 Streuobstbestand (Streuobstwiese/-weide, Obstbaumreihen)				
Charakteristik:					
	Bearbeiter: Alice Pfanzelt				
lfd. Nummer:	25	Fläche in m²:	4894	Länge in m:	268
Bestandestyp:	0104 Laubwald/Laubholzforst				
Charakteristik:					
	Bearbeiter: Alice Pfanzelt				
lfd. Nummer:	26	Fläche in m²:	886	Länge in m:	170
Bestandestyp:	0201 Kleinstwaldfläche ("Feldgehölz"), Gebüsch oder Baumgruppe unter 1000m²				
Charakteristik:	Feldgehölz aus Hainbuche, Eiche, Kirsche und Hasel				
	Bearbeiter: Alice Pfanzelt				
lfd. Nummer:	27	Fläche in m²:	1119	Länge in m:	137
Bestandestyp:	0104 Laubwald/Laubholzforst				
Charakteristik:					
	Bearbeiter: Alice Pfanzelt				
lfd. Nummer:	28	Fläche in m²:	2581	Länge in m:	210
Bestandestyp:	0104 Laubwald/Laubholzforst				
Charakteristik:					
	Bearbeiter: Alice Pfanzelt				
lfd. Nummer:	29	Fläche in m²:	1235	Länge in m:	146
Bestandestyp:	0104 Laubwald/Laubholzforst				
Charakteristik:					
	Bearbeiter: Alice Pfanzelt				
lfd. Nummer:	30	Fläche in m²:	2361	Länge in m:	364
Bestandestyp:	0204 Streuobstbestand (Streuobstwiese/-weide, Obstbaumreihen)				
Charakteristik:					
	Bearbeiter: Alice Pfanzelt				
lfd. Nummer:	31	Fläche in m²:	3418	Länge in m:	237
Bestandestyp:	0104 Laubwald/Laubholzforst				
Charakteristik:					
	Bearbeiter: Alice Pfanzelt				
lfd. Nummer:	33	Fläche in m²:	6767	Länge in m:	618
Bestandestyp:	0204 Streuobstbestand (Streuobstwiese/-weide, Obstbaumreihen)				
Charakteristik:					
	Bearbeiter: Alice Pfanzelt				
lfd. Nummer:	34	Fläche in m²:	1516	Länge in m:	212
Bestandestyp:	0104 Laubwald/Laubholzforst				
Charakteristik:					
	Bearbeiter: Alice Pfanzelt				
lfd. Nummer:	35	Fläche in m²:	5876	Länge in m:	528
Bestandestyp:	0204 Streuobstbestand (Streuobstwiese/-weide, Obstbaumreihen)				
Charakteristik:					
	Bearbeiter: Alice Pfanzelt				
lfd. Nummer:	36	Fläche in m²:	4871	Länge in m:	666
Bestandestyp:	0204 Streuobstbestand (Streuobstwiese/-weide, Obstbaumreihen)				
Charakteristik:					
	Bearbeiter: Alice Pfanzelt				

lfd. Nummer:	37	Fläche in m²:	2613	Länge in m:	206
Bestandestyp:	0204 Streuobstbestand (Streuobstwiese/-weide, Obstbaumreihen)				
Charakteristik:	Bearbeiter: Alice Pfanzelt				
lfd. Nummer:	38	Fläche in m²:	41630	Länge in m:	1147
Bestandestyp:	0102 Nadelwald/Nadelholzforst				
Charakteristik:	Bearbeiter: Alice Pfanzelt				
lfd. Nummer:	39	Fläche in m²:	6672	Länge in m:	539
Bestandestyp:	0204 Streuobstbestand (Streuobstwiese/-weide, Obstbaumreihen)				
Charakteristik:	Bearbeiter: Alice Pfanzelt				
lfd. Nummer:	40	Fläche in m²:	1165	Länge in m:	202
Bestandestyp:	0204 Streuobstbestand (Streuobstwiese/-weide, Obstbaumreihen)				
Charakteristik:	Bearbeiter: Alice Pfanzelt				
lfd. Nummer:	41	Fläche in m²:	14352	Länge in m:	532
Bestandestyp:	0204 Streuobstbestand (Streuobstwiese/-weide, Obstbaumreihen)				
Charakteristik:	Bearbeiter: Alice Pfanzelt				
lfd. Nummer:	42	Fläche in m²:	1114	Länge in m:	134
Bestandestyp:	0204 Streuobstbestand (Streuobstwiese/-weide, Obstbaumreihen)				
Charakteristik:	Bearbeiter: Alice Pfanzelt				
lfd. Nummer:	43	Fläche in m²:	8368	Länge in m:	485
Bestandestyp:	0204 Streuobstbestand (Streuobstwiese/-weide, Obstbaumreihen)				
Charakteristik:	Bearbeiter: Alice Pfanzelt				
lfd. Nummer:	44	Fläche in m²:	1145	Länge in m:	168
Bestandestyp:	0204 Streuobstbestand (Streuobstwiese/-weide, Obstbaumreihen)				
Charakteristik:	Bearbeiter: Alice Pfanzelt				
lfd. Nummer:	45	Fläche in m²:	5997	Länge in m:	373
Bestandestyp:	0204 Streuobstbestand (Streuobstwiese/-weide, Obstbaumreihen)				
Charakteristik:	Bearbeiter: Alice Pfanzelt				
lfd. Nummer:	46	Fläche in m²:	7836	Länge in m:	498
Bestandestyp:	0204 Streuobstbestand (Streuobstwiese/-weide, Obstbaumreihen)				
Charakteristik:	Bearbeiter: Alice Pfanzelt				
lfd. Nummer:	47	Fläche in m²:	1641	Länge in m:	217
Bestandestyp:	0204 Streuobstbestand (Streuobstwiese/-weide, Obstbaumreihen)				
Charakteristik:	Bearbeiter: Alice Pfanzelt				
lfd. Nummer:	48	Fläche in m²:	4038	Länge in m:	299
Bestandestyp:	0204 Streuobstbestand (Streuobstwiese/-weide, Obstbaumreihen)				
Charakteristik:	Bearbeiter: Alice Pfanzelt				

lfd. Nummer:	49	Fläche in m²:	24575	Länge in m:	654
Bestandestyp:	0102 Nadelwald/Nadelholzforst				
Charakteristik:					
	Bearbeiter: Alice Pfanzelt				
lfd. Nummer:	50	Fläche in m²:	6869	Länge in m:	499
Bestandestyp:	0102 Nadelwald/Nadelholzforst				
Charakteristik:					
	Bearbeiter: Alice Pfanzelt				
lfd. Nummer:	51	Fläche in m²:	8277	Länge in m:	857
Bestandestyp:	0204 Streuobstbestand (Streuobstwiese/-weide, Obstbaumreihen)				
Charakteristik:					
	Bearbeiter: Alice Pfanzelt				
lfd. Nummer:	52	Fläche in m²:	3912	Länge in m:	281
Bestandestyp:	0204 Streuobstbestand (Streuobstwiese/-weide, Obstbaumreihen)				
Charakteristik:					
	Bearbeiter: Alice Pfanzelt				
lfd. Nummer:	53	Fläche in m²:	1336	Länge in m:	210
Bestandestyp:	0204 Streuobstbestand (Streuobstwiese/-weide, Obstbaumreihen)				
Charakteristik:					
	Bearbeiter: Alice Pfanzelt				
lfd. Nummer:	54	Fläche in m²:	30042	Länge in m:	803
Bestandestyp:	0104 Laubwald/Laubholzforst				
Charakteristik:					
	Bearbeiter: Alice Pfanzelt				
lfd. Nummer:	55	Fläche in m²:	10769	Länge in m:	548
Bestandestyp:	0104 Laubwald/Laubholzforst				
Charakteristik:					
	Bearbeiter: Alice Pfanzelt				
lfd. Nummer:	56	Fläche in m²:	5473	Länge in m:	521
Bestandestyp:	0104 Laubwald/Laubholzforst				
Charakteristik:					
	Bearbeiter: Alice Pfanzelt				
lfd. Nummer:	57	Fläche in m²:	513	Länge in m:	95
Bestandestyp:	0201 Kleinstwaldfläche ("Feldgehölz"), Gebüsch oder Baumgruppe unter 1000m²				
Charakteristik:	Feldgehölz aus Esche, Hasel und Weiden				
	Bearbeiter: Alice Pfanzelt				
lfd. Nummer:	58	Fläche in m²:	5509	Länge in m:	748
Bestandestyp:	0204 Streuobstbestand (Streuobstwiese/-weide, Obstbaumreihen)				
Charakteristik:					
	Bearbeiter: Alice Pfanzelt				
lfd. Nummer:	59	Fläche in m²:	8940	Länge in m:	637
Bestandestyp:	0102 Nadelwald/Nadelholzforst				
Charakteristik:					
	Bearbeiter: Alice Pfanzelt				
lfd. Nummer:	60	Fläche in m²:	2856	Länge in m:	240
Bestandestyp:	0204 Streuobstbestand (Streuobstwiese/-weide, Obstbaumreihen)				
Charakteristik:					
	Bearbeiter: Alice Pfanzelt				

lfd. Nummer:	61	Fläche in m²:	13965	Länge in m:	779
Bestandestyp:	0103 Laub-Nadel-Mischwald/Laub-Nadelholz-Mischforst				
Charakteristik:					
Bearbeiter: Alice Pfanzelt					
lfd. Nummer:	62	Fläche in m²:	8850	Länge in m:	637
Bestandestyp:	030302 Sukzessionsfläche des trockenen Extensivgrünlandes mit oder ohne jüngeren Gehölzaufwuchs				
Charakteristik:	Steile Böschung mit Aufkommen von Walnuß und Eschen, Glatthafer, Brennesseln, Gemeiner Ziest, Skabiosen-Flockenblume, Echtes Labkraut, Weinbergs-Lauch				
Bearbeiter: Alice Pfanzelt					
lfd. Nummer:	63	Fläche in m²:	13086	Länge in m:	899
Bestandestyp:	0204 Streuobstbestand (Streuobstwiese/-weide, Obstbaumreihen)				
Charakteristik:					
Bearbeiter: Alice Pfanzelt					
lfd. Nummer:	64	Fläche in m²:	4344	Länge in m:	744
Bestandestyp:	0202 Uferbegleitgehölz				
Charakteristik:	Ufergehölz der Steyr, dominant Weiden und ein paar Ahorn und Eschen				
Bearbeiter: Alice Pfanzelt					
lfd. Nummer:	65	Fläche in m²:	14011	Länge in m:	1369
Bestandestyp:	0202 Uferbegleitgehölz				
Charakteristik:	Ufergehölz der Steyr, dominant Eschen und einige Ulmen, Haseln und Abschnittsweise Fichten				
Bearbeiter: Alice Pfanzelt					
lfd. Nummer:	66	Fläche in m²:	108711	Länge in m:	9401
Bestandestyp:	0402 Fließendes Gewässer				
Charakteristik:	Abschnitt der Steyr, in der Breitenausdehnung fixiert, mehrere Kleinwasserkraftwerke fischpassierbar; Fließgewässerabschnitte mit naturnaher Strömung und Sohle				
Bearbeiter: Alice Pfanzelt					
lfd. Nummer:	67	Fläche in m²:	2832	Länge in m:	260
Bestandestyp:	0204 Streuobstbestand (Streuobstwiese/-weide, Obstbaumreihen)				
Charakteristik:					
Bearbeiter: Alice Pfanzelt					
lfd. Nummer:	68	Fläche in m²:	2526	Länge in m:	316
Bestandestyp:	0104 Laubwald/Laubholzforst				
Charakteristik:					
Bearbeiter: Alice Pfanzelt					
lfd. Nummer:	69	Fläche in m²:	2742	Länge in m:	269
Bestandestyp:	0204 Streuobstbestand (Streuobstwiese/-weide, Obstbaumreihen)				
Charakteristik:					
Bearbeiter: Alice Pfanzelt					
lfd. Nummer:	70	Fläche in m²:	1363	Länge in m:	200
Bestandestyp:	0104 Laubwald/Laubholzforst				
Charakteristik:					
Bearbeiter: Alice Pfanzelt					
lfd. Nummer:	71	Fläche in m²:	15909	Länge in m:	1241
Bestandestyp:	0104 Laubwald/Laubholzforst				
Charakteristik:					
Bearbeiter: Alice Pfanzelt					
lfd. Nummer:	72	Fläche in m²:	24144	Länge in m:	3569
Bestandestyp:	0202 Uferbegleitgehölz				
Charakteristik:	Ufergehölzsaum der Steyr mit Weiden, Eschen, Ahorn und abschnittsweise Fichten				
Bearbeiter: Alice Pfanzelt					

lfd. Nummer:	73	Fläche in m²:	19969	Länge in m:	2394
Bestandestyp:	0202 Uferbegleitgehölz				
Charakteristik:	Ufergehölzsaum der Steyr mit Weiden, Eschen, Ahorn und abschnittsweise Fichten				
	Bearbeiter: Alice Pfanzelt				
lfd. Nummer:	74	Fläche in m²:	2201	Länge in m:	212
Bestandestyp:	0304 Sukzessionsfläche in ehemaligen Intensivgebieten				
Charakteristik:					
	Bearbeiter: Alice Pfanzelt				
lfd. Nummer:	75	Fläche in m²:	1166	Länge in m:	138
Bestandestyp:	0401 Stehendes Gewässer				
Charakteristik:	Naturnahe Fischteich mit Seerosenbewuchs, Steilufer mit Schotter, Uferbewuchs mit Sträuchern				
	Bearbeiter: Alice Pfanzelt				
lfd. Nummer:	76	Fläche in m²:	1026	Länge in m:	124
Bestandestyp:	0401 Stehendes Gewässer				
Charakteristik:	Fischteich ohne Uferbewuchs und Wasserpflanzen, mit Steilufer				
	Bearbeiter: Alice Pfanzelt				
lfd. Nummer:	77	Fläche in m²:	29325	Länge in m:	837
Bestandestyp:	0305 Sukzessionsfläche auf ehemaligen Abbauflächen geogener Rohstoffe				
Charakteristik:					
	Bearbeiter: Alice Pfanzelt				
lfd. Nummer:	78	Fläche in m²:	9196	Länge in m:	492
Bestandestyp:	030802 Mesophile, "bunte" Fettwiese und die meisten Magerrasen, -weiden				
Charakteristik:	Glatthaferwiese mit Wiesen-Knautie, Vogelwicke, Wiesen-Scharfgarbe, Johanniskraut, Wiesen-Flockenblume, Einjähriges Berufskraut				
	Bearbeiter: Alice Pfanzelt				
lfd. Nummer:	79	Fläche in m²:	8217	Länge in m:	541
Bestandestyp:	0204 Streuobstbestand (Streuobstwiese/-weide, Obstbaumreihen)				
Charakteristik:					
	Bearbeiter: Alice Pfanzelt				
lfd. Nummer:	80	Fläche in m²:	7271	Länge in m:	630
Bestandestyp:	0204 Streuobstbestand (Streuobstwiese/-weide, Obstbaumreihen)				
Charakteristik:					
	Bearbeiter: Alice Pfanzelt				
lfd. Nummer:	81	Fläche in m²:	4943	Länge in m:	346
Bestandestyp:	0401 Stehendes Gewässer				
Charakteristik:	Fischteich mit Steilufer, am Ufer Seggen und Binsen, in der Mitte kleine Insel; Gänse und Enten bevölkern den Teich; kein Ufergehölz				
	Bearbeiter: Alice Pfanzelt				
lfd. Nummer:	82	Fläche in m²:	2044	Länge in m:	234
Bestandestyp:	0204 Streuobstbestand (Streuobstwiese/-weide, Obstbaumreihen)				
Charakteristik:					
	Bearbeiter: Alice Pfanzelt				
lfd. Nummer:	83	Fläche in m²:	4638	Länge in m:	313
Bestandestyp:	0204 Streuobstbestand (Streuobstwiese/-weide, Obstbaumreihen)				
Charakteristik:					
	Bearbeiter: Alice Pfanzelt				
lfd. Nummer:	84	Fläche in m²:	4674	Länge in m:	373
Bestandestyp:	0104 Laubwald/Laubholzforst				
Charakteristik:					
	Bearbeiter: Alice Pfanzelt				

lfd. Nummer:	85	Fläche in m²:	7856	Länge in m:	385
Bestandestyp:	0204 Streuobstbestand (Streuobstwiese/-weide, Obstbaumreihen)				
Charakteristik:					
	Bearbeiter: Alice Pfanzelt				
lfd. Nummer:	86	Fläche in m²:	9035	Länge in m:	566
Bestandestyp:	0102 Nadelwald/Nadelholzforst				
Charakteristik:					
	Bearbeiter: Alice Pfanzelt				
lfd. Nummer:	87	Fläche in m²:	2064	Länge in m:	203
Bestandestyp:	0401 Stehendes Gewässer				
Charakteristik:	Trüber Fischteich mit Steilufer und ohne Ufervegetation				
	Bearbeiter: Alice Pfanzelt				
lfd. Nummer:	88	Fläche in m²:	2930	Länge in m:	291
Bestandestyp:	0104 Laubwald/Laubholzforst				
Charakteristik:					
	Bearbeiter: Alice Pfanzelt				
lfd. Nummer:	89	Fläche in m²:	3050	Länge in m:	312
Bestandestyp:	0204 Streuobstbestand (Streuobstwiese/-weide, Obstbaumreihen)				
Charakteristik:					
	Bearbeiter: Alice Pfanzelt				
lfd. Nummer:	90	Fläche in m²:	29992	Länge in m:	1504
Bestandestyp:	0104 Laubwald/Laubholzforst				
Charakteristik:					
	Bearbeiter: Alice Pfanzelt				
lfd. Nummer:	91	Fläche in m²:	14832	Länge in m:	574
Bestandestyp:	0204 Streuobstbestand (Streuobstwiese/-weide, Obstbaumreihen)				
Charakteristik:					
	Bearbeiter: Alice Pfanzelt				
lfd. Nummer:	92	Fläche in m²:	3047	Länge in m:	228
Bestandestyp:	0306 Neubewaldung/Aufforstung				
Charakteristik:					
	Bearbeiter: Alice Pfanzelt				
lfd. Nummer:	93	Fläche in m²:	2436	Länge in m:	265
Bestandestyp:	0204 Streuobstbestand (Streuobstwiese/-weide, Obstbaumreihen)				
Charakteristik:					
	Bearbeiter: Alice Pfanzelt				
lfd. Nummer:	94	Fläche in m²:	1288	Länge in m:	234
Bestandestyp:	0204 Streuobstbestand (Streuobstwiese/-weide, Obstbaumreihen)				
Charakteristik:					
	Bearbeiter: Alice Pfanzelt				
lfd. Nummer:	95	Fläche in m²:	2050	Länge in m:	237
Bestandestyp:	0104 Laubwald/Laubholzforst				
Charakteristik:					
	Bearbeiter: Alice Pfanzelt				
lfd. Nummer:	96	Fläche in m²:	62621	Länge in m:	1321
Bestandestyp:	0104 Laubwald/Laubholzforst				
Charakteristik:					
	Bearbeiter: Alice Pfanzelt				

lfd. Nummer:	97	Fläche in m²:	31662	Länge in m:	941
Bestandestyp:	0102 Nadelwald/Nadelholzforst				
Charakteristik:					
	Bearbeiter: Alice Pfanzelt				
lfd. Nummer:	98	Fläche in m²:	5070	Länge in m:	316
Bestandestyp:	0204 Streuobstbestand (Streuobstwiese/-weide, Obstbaumreihen)				
Charakteristik:					
	Bearbeiter: Alice Pfanzelt				
lfd. Nummer:	99	Fläche in m²:	25137	Länge in m:	748
Bestandestyp:	0204 Streuobstbestand (Streuobstwiese/-weide, Obstbaumreihen)				
Charakteristik:					
	Bearbeiter: Alice Pfanzelt				
lfd. Nummer:	100	Fläche in m²:	2328	Länge in m:	318
Bestandestyp:	0204 Streuobstbestand (Streuobstwiese/-weide, Obstbaumreihen)				
Charakteristik:					
	Bearbeiter: Alice Pfanzelt				
lfd. Nummer:	101	Fläche in m²:	17431	Länge in m:	825
Bestandestyp:	0102 Nadelwald/Nadelholzforst				
Charakteristik:					
	Bearbeiter: Alice Pfanzelt				
lfd. Nummer:	102	Fläche in m²:	1532	Länge in m:	164
Bestandestyp:	0104 Laubwald/Laubholzforst				
Charakteristik:					
	Bearbeiter: Alice Pfanzelt				
lfd. Nummer:	103	Fläche in m²:	1542	Länge in m:	162
Bestandestyp:	0102 Nadelwald/Nadelholzforst				
Charakteristik:					
	Bearbeiter: Alice Pfanzelt				
lfd. Nummer:	104	Fläche in m²:	3845	Länge in m:	369
Bestandestyp:	0204 Streuobstbestand (Streuobstwiese/-weide, Obstbaumreihen)				
Charakteristik:					
	Bearbeiter: Alice Pfanzelt				
lfd. Nummer:	105	Fläche in m²:	8355	Länge in m:	1051
Bestandestyp:	0204 Streuobstbestand (Streuobstwiese/-weide, Obstbaumreihen)				
Charakteristik:					
	Bearbeiter: Alice Pfanzelt				
lfd. Nummer:	106	Fläche in m²:	520	Länge in m:	100
Bestandestyp:	0204 Streuobstbestand (Streuobstwiese/-weide, Obstbaumreihen)				
Charakteristik:					
	Bearbeiter: Alice Pfanzelt				
lfd. Nummer:	107	Fläche in m²:	8972	Länge in m:	419
Bestandestyp:	0104 Laubwald/Laubholzforst				
Charakteristik:					
	Bearbeiter: Alice Pfanzelt				
lfd. Nummer:	108	Fläche in m²:	2011	Länge in m:	237
Bestandestyp:	0104 Laubwald/Laubholzforst				
Charakteristik:					
	Bearbeiter: Alice Pfanzelt				

lfd. Nummer:	109	Fläche in m²:	4985	Länge in m:	580
Bestandestyp:	0204 Streuobstbestand (Streuobstwiese/-weide, Obstbaumreihen)				
Charakteristik:					
Bearbeiter: Alice Pfanzelt					
lfd. Nummer:	110	Fläche in m²:	127813	Länge in m:	4575
Bestandestyp:	0104 Laubwald/Laubholzforst				
Charakteristik:					
Bearbeiter: Alice Pfanzelt					
lfd. Nummer:	111	Fläche in m²:	33063	Länge in m:	946
Bestandestyp:	0102 Nadelwald/Nadelholzforst				
Charakteristik:					
Bearbeiter: Alice Pfanzelt					
lfd. Nummer:	112	Fläche in m²:	7529	Länge in m:	738
Bestandestyp:	0104 Laubwald/Laubholzforst				
Charakteristik:					
Bearbeiter: Alice Pfanzelt					
lfd. Nummer:	113	Fläche in m²:	5796	Länge in m:	486
Bestandestyp:	0204 Streuobstbestand (Streuobstwiese/-weide, Obstbaumreihen)				
Charakteristik:					
Bearbeiter: Alice Pfanzelt					
lfd. Nummer:	114	Fläche in m²:	3889	Länge in m:	368
Bestandestyp:	0104 Laubwald/Laubholzforst				
Charakteristik:					
Bearbeiter: Alice Pfanzelt					
lfd. Nummer:	115	Fläche in m²:	20947	Länge in m:	1394
Bestandestyp:	0104 Laubwald/Laubholzforst				
Charakteristik:					
Bearbeiter: Alice Pfanzelt					
lfd. Nummer:	116	Fläche in m²:	9666	Länge in m:	579
Bestandestyp:	030303 Sukzessionsfläche von frischem artenreichem Magergrünland				
Charakteristik:	Steile Böschung mit Aufkommen von Eschen, Hartriegel, Walnuß und Ahorn. Teilweise beweidet; Gemeinder Ziest, Johanniskraut, Echtes Labkraut, Vogelwicke, Wiesen-Knautie				
Bearbeiter: Alice Pfanzelt					
lfd. Nummer:	117	Fläche in m²:	37835	Länge in m:	2320
Bestandestyp:	0104 Laubwald/Laubholzforst				
Charakteristik:					
Bearbeiter: Alice Pfanzelt					
lfd. Nummer:	118	Fläche in m²:	3141	Länge in m:	361
Bestandestyp:	0204 Streuobstbestand (Streuobstwiese/-weide, Obstbaumreihen)				
Charakteristik:					
Bearbeiter: Alice Pfanzelt					
lfd. Nummer:	119	Fläche in m²:	1559	Länge in m:	213
Bestandestyp:	0204 Streuobstbestand (Streuobstwiese/-weide, Obstbaumreihen)				
Charakteristik:					
Bearbeiter: Alice Pfanzelt					
lfd. Nummer:	120	Fläche in m²:	44318	Länge in m:	2537
Bestandestyp:	0104 Laubwald/Laubholzforst				
Charakteristik:					
Bearbeiter: Alice Pfanzelt					

lfd. Nummer:	121	Fläche in m²:	2060	Länge in m:	331
Bestandestyp:	0204 Streuobstbestand (Streuobstwiese/-weide, Obstbaumreihen)				
Charakteristik:					
Bearbeiter: Alice Pfanzelt					
lfd. Nummer:	122	Fläche in m²:	19248	Länge in m:	1101
Bestandestyp:	0204 Streuobstbestand (Streuobstwiese/-weide, Obstbaumreihen)				
Charakteristik:					
Bearbeiter: Alice Pfanzelt					
lfd. Nummer:	123	Fläche in m²:	1774	Länge in m:	317
Bestandestyp:	0104 Laubwald/Laubholzforst				
Charakteristik:					
Bearbeiter: Alice Pfanzelt					
lfd. Nummer:	124	Fläche in m²:	9571	Länge in m:	979
Bestandestyp:	0104 Laubwald/Laubholzforst				
Charakteristik:					
Bearbeiter: Alice Pfanzelt					
lfd. Nummer:	125	Fläche in m²:	7390	Länge in m:	680
Bestandestyp:	0202 Uferbegleitgehölz				
Charakteristik:	Ufergehölz des Harbaches aus Ulme, Ahorn, Esche und Hasel				
Bearbeiter: Alice Pfanzelt					
lfd. Nummer:	126	Fläche in m²:	2809	Länge in m:	404
Bestandestyp:	0202 Uferbegleitgehölz				
Charakteristik:	Ufergehölz des Harbaches aus Ulme, Ahorn, Esche und Hasel				
Bearbeiter: Alice Pfanzelt					
lfd. Nummer:	127	Fläche in m²:	8293	Länge in m:	956
Bestandestyp:	0104 Laubwald/Laubholzforst				
Charakteristik:					
Bearbeiter: Alice Pfanzelt					
lfd. Nummer:	128	Fläche in m²:	5577	Länge in m:	727
Bestandestyp:	0202 Uferbegleitgehölz				
Charakteristik:	Ufergehölz des Harbaches aus Ulme, Ahorn, Esche und Hasel				
Bearbeiter: Alice Pfanzelt					
lfd. Nummer:	129	Fläche in m²:	29456	Länge in m:	1324
Bestandestyp:	0104 Laubwald/Laubholzforst				
Charakteristik:					
Bearbeiter: Alice Pfanzelt					
lfd. Nummer:	130	Fläche in m²:	7974	Länge in m:	388
Bestandestyp:	0102 Nadelwald/Nadelholzforst				
Charakteristik:					
Bearbeiter: Alice Pfanzelt					
lfd. Nummer:	131	Fläche in m²:	15150	Länge in m:	743
Bestandestyp:	0204 Streuobstbestand (Streuobstwiese/-weide, Obstbaumreihen)				
Charakteristik:					
Bearbeiter: Alice Pfanzelt					
lfd. Nummer:	132	Fläche in m²:	37605	Länge in m:	1740
Bestandestyp:	0204 Streuobstbestand (Streuobstwiese/-weide, Obstbaumreihen)				
Charakteristik:					
Bearbeiter: Alice Pfanzelt					

lfd. Nummer:	133	Fläche in m²:	24228	Länge in m:	1006
Bestandestyp:	0102 Nadelwald/Nadelholzforst				
Charakteristik:	Bearbeiter: Alice Pfanzelt				
lfd. Nummer:	134	Fläche in m²:	16614	Länge in m:	757
Bestandestyp:	0204 Streuobstbestand (Streuobstwiese/-weide, Obstbaumreihen)				
Charakteristik:	Bearbeiter: Alice Pfanzelt				
lfd. Nummer:	135	Fläche in m²:	205041	Länge in m:	5381
Bestandestyp:	0103 Laub-Nadel-Mischwald/Laub-Nadelholz-Mischforst				
Charakteristik:	Bearbeiter: Alice Pfanzelt				
lfd. Nummer:	136	Fläche in m²:	13387	Länge in m:	625
Bestandestyp:	0204 Streuobstbestand (Streuobstwiese/-weide, Obstbaumreihen)				
Charakteristik:	Bearbeiter: Alice Pfanzelt				
lfd. Nummer:	137	Fläche in m²:	3585	Länge in m:	396
Bestandestyp:	0204 Streuobstbestand (Streuobstwiese/-weide, Obstbaumreihen)				
Charakteristik:	Bearbeiter: Alice Pfanzelt				
lfd. Nummer:	138	Fläche in m²:	6713	Länge in m:	376
Bestandestyp:	0204 Streuobstbestand (Streuobstwiese/-weide, Obstbaumreihen)				
Charakteristik:	Bearbeiter: Alice Pfanzelt				
lfd. Nummer:	139	Fläche in m²:	4692	Länge in m:	268
Bestandestyp:	0204 Streuobstbestand (Streuobstwiese/-weide, Obstbaumreihen)				
Charakteristik:	Bearbeiter: Alice Pfanzelt				
lfd. Nummer:	140	Fläche in m²:	4303	Länge in m:	329
Bestandestyp:	0204 Streuobstbestand (Streuobstwiese/-weide, Obstbaumreihen)				
Charakteristik:	Bearbeiter: Alice Pfanzelt				
lfd. Nummer:	141	Fläche in m²:	472	Länge in m:	86
Bestandestyp:	0204 Streuobstbestand (Streuobstwiese/-weide, Obstbaumreihen)				
Charakteristik:	Bearbeiter: Alice Pfanzelt				
lfd. Nummer:	142	Fläche in m²:	1432	Länge in m:	195
Bestandestyp:	0204 Streuobstbestand (Streuobstwiese/-weide, Obstbaumreihen)				
Charakteristik:	Bearbeiter: Alice Pfanzelt				
lfd. Nummer:	143	Fläche in m²:	2914	Länge in m:	399
Bestandestyp:	0204 Streuobstbestand (Streuobstwiese/-weide, Obstbaumreihen)				
Charakteristik:	Bearbeiter: Alice Pfanzelt				
lfd. Nummer:	144	Fläche in m²:	7298	Länge in m:	520
Bestandestyp:	0104 Laubwald/Laubholzforst				
Charakteristik:	Bearbeiter: Alice Pfanzelt				

lfd. Nummer:	145	Fläche in m²:	917	Länge in m:	160
Bestandestyp:	0201 Kleinstwaldfläche ("Feldgehölz"), Gebüsch oder Baumgruppe unter 1000m²				
Charakteristik:	Feldgehölz aus Eschen, Kirschen, Erlen und Hasel				
	Bearbeiter: Alice Pfanzelt				
lfd. Nummer:	146	Fläche in m²:	2426	Länge in m:	279
Bestandestyp:	0204 Streuobstbestand (Streuobstwiese/-weide, Obstbaumreihen)				
Charakteristik:					
	Bearbeiter: Alice Pfanzelt				
lfd. Nummer:	147	Fläche in m²:	488	Länge in m:	87
Bestandestyp:	0401 Stehendes Gewässer				
Charakteristik:	Garten-Schwimmteich mit Flachwasserzonen, Uferbereich mit Steinen ausgelegt, Sohle aus Kies; etwas Schilf und Blutweiderich am Ufer				
	Bearbeiter: Alice Pfanzelt				
lfd. Nummer:	148	Fläche in m²:	3428	Länge in m:	341
Bestandestyp:	0204 Streuobstbestand (Streuobstwiese/-weide, Obstbaumreihen)				
Charakteristik:					
	Bearbeiter: Alice Pfanzelt				
lfd. Nummer:	149	Fläche in m²:	1414	Länge in m:	204
Bestandestyp:	0204 Streuobstbestand (Streuobstwiese/-weide, Obstbaumreihen)				
Charakteristik:					
	Bearbeiter: Alice Pfanzelt				
lfd. Nummer:	150	Fläche in m²:	2259	Länge in m:	320
Bestandestyp:	0104 Laubwald/Laubholzforst				
Charakteristik:					
	Bearbeiter: Alice Pfanzelt				
lfd. Nummer:	151	Fläche in m²:	1382	Länge in m:	152
Bestandestyp:	0204 Streuobstbestand (Streuobstwiese/-weide, Obstbaumreihen)				
Charakteristik:					
	Bearbeiter: Alice Pfanzelt				
lfd. Nummer:	152	Fläche in m²:	31560	Länge in m:	949
Bestandestyp:	0204 Streuobstbestand (Streuobstwiese/-weide, Obstbaumreihen)				
Charakteristik:					
	Bearbeiter: Alice Pfanzelt				
lfd. Nummer:	153	Fläche in m²:	145256	Länge in m:	3032
Bestandestyp:	0103 Laub-Nadel-Mischwald/Laub-Nadelholz-Mischforst				
Charakteristik:					
	Bearbeiter: Alice Pfanzelt				
lfd. Nummer:	154	Fläche in m²:	1199	Länge in m:	138
Bestandestyp:	0204 Streuobstbestand (Streuobstwiese/-weide, Obstbaumreihen)				
Charakteristik:					
	Bearbeiter: Alice Pfanzelt				
lfd. Nummer:	155	Fläche in m²:	4360	Länge in m:	359
Bestandestyp:	0204 Streuobstbestand (Streuobstwiese/-weide, Obstbaumreihen)				
Charakteristik:					
	Bearbeiter: Alice Pfanzelt				
lfd. Nummer:	156	Fläche in m²:	27368	Länge in m:	977
Bestandestyp:	0204 Streuobstbestand (Streuobstwiese/-weide, Obstbaumreihen)				
Charakteristik:					
	Bearbeiter: Alice Pfanzelt				

lfd. Nummer:	157	Fläche in m²:	2872	Länge in m:	332
Bestandestyp:	0104 Laubwald/Laubholzforst				
Charakteristik:					
Bearbeiter: Alice Pfanzelt					
lfd. Nummer:	158	Fläche in m²:	15918	Länge in m:	636
Bestandestyp:	0204 Streuobstbestand (Streuobstwiese/-weide, Obstbaumreihen)				
Charakteristik:					
Bearbeiter: Alice Pfanzelt					
lfd. Nummer:	159	Fläche in m²:	25955	Länge in m:	725
Bestandestyp:	0104 Laubwald/Laubholzforst				
Charakteristik:					
Bearbeiter: Alice Pfanzelt					
lfd. Nummer:	160	Fläche in m²:	5281	Länge in m:	314
Bestandestyp:	0204 Streuobstbestand (Streuobstwiese/-weide, Obstbaumreihen)				
Charakteristik:					
Bearbeiter: Alice Pfanzelt					
lfd. Nummer:	161	Fläche in m²:	1966	Länge in m:	201
Bestandestyp:	0204 Streuobstbestand (Streuobstwiese/-weide, Obstbaumreihen)				
Charakteristik:					
Bearbeiter: Alice Pfanzelt					
lfd. Nummer:	162	Fläche in m²:	2936	Länge in m:	231
Bestandestyp:	0102 Nadelwald/Nadelholzforst				
Charakteristik:					
Bearbeiter: Alice Pfanzelt					
lfd. Nummer:	163	Fläche in m²:	6229	Länge in m:	363
Bestandestyp:	0204 Streuobstbestand (Streuobstwiese/-weide, Obstbaumreihen)				
Charakteristik:					
Bearbeiter: Alice Pfanzelt					
lfd. Nummer:	164	Fläche in m²:	3643	Länge in m:	359
Bestandestyp:	0204 Streuobstbestand (Streuobstwiese/-weide, Obstbaumreihen)				
Charakteristik:					
Bearbeiter: Alice Pfanzelt					
lfd. Nummer:	165	Fläche in m²:	2411	Länge in m:	220
Bestandestyp:	0204 Streuobstbestand (Streuobstwiese/-weide, Obstbaumreihen)				
Charakteristik:					
Bearbeiter: Alice Pfanzelt					
lfd. Nummer:	166	Fläche in m²:	1027	Länge in m:	130
Bestandestyp:	0204 Streuobstbestand (Streuobstwiese/-weide, Obstbaumreihen)				
Charakteristik:					
Bearbeiter: Alice Pfanzelt					
lfd. Nummer:	167	Fläche in m²:	4110	Länge in m:	452
Bestandestyp:	0204 Streuobstbestand (Streuobstwiese/-weide, Obstbaumreihen)				
Charakteristik:					
Bearbeiter: Alice Pfanzelt					
lfd. Nummer:	168	Fläche in m²:	1579	Länge in m:	225
Bestandestyp:	0204 Streuobstbestand (Streuobstwiese/-weide, Obstbaumreihen)				
Charakteristik:					
Bearbeiter: Alice Pfanzelt					

lfd. Nummer:	169	Fläche in m²:	1217	Länge in m:	165
Bestandestyp:	0204 Streuobstbestand (Streuobstwiese/-weide, Obstbaumreihen)				
Charakteristik:	Bearbeiter: Alice Pfanzelt				
lfd. Nummer:	170	Fläche in m²:	1075	Länge in m:	131
Bestandestyp:	0204 Streuobstbestand (Streuobstwiese/-weide, Obstbaumreihen)				
Charakteristik:	Bearbeiter: Alice Pfanzelt				
lfd. Nummer:	171	Fläche in m²:	31273	Länge in m:	754
Bestandestyp:	0102 Nadelwald/Nadelholzforst				
Charakteristik:	Bearbeiter: Alice Pfanzelt				
lfd. Nummer:	172	Fläche in m²:	14311	Länge in m:	580
Bestandestyp:	0204 Streuobstbestand (Streuobstwiese/-weide, Obstbaumreihen)				
Charakteristik:	Bearbeiter: Alice Pfanzelt				
lfd. Nummer:	173	Fläche in m²:	33357	Länge in m:	855
Bestandestyp:	0102 Nadelwald/Nadelholzforst				
Charakteristik:	Bearbeiter: Alice Pfanzelt				
lfd. Nummer:	174	Fläche in m²:	32476	Länge in m:	867
Bestandestyp:	0104 Laubwald/Laubholzforst				
Charakteristik:	Bearbeiter: Alice Pfanzelt				
lfd. Nummer:	175	Fläche in m²:	22106	Länge in m:	788
Bestandestyp:	0204 Streuobstbestand (Streuobstwiese/-weide, Obstbaumreihen)				
Charakteristik:	Bearbeiter: Alice Pfanzelt				
lfd. Nummer:	176	Fläche in m²:	2543	Länge in m:	272
Bestandestyp:	0204 Streuobstbestand (Streuobstwiese/-weide, Obstbaumreihen)				
Charakteristik:	Bearbeiter: Alice Pfanzelt				
lfd. Nummer:	177	Fläche in m²:	4996	Länge in m:	284
Bestandestyp:	0104 Laubwald/Laubholzforst				
Charakteristik:	Bearbeiter: Alice Pfanzelt				
lfd. Nummer:	178	Fläche in m²:	2122	Länge in m:	343
Bestandestyp:	0204 Streuobstbestand (Streuobstwiese/-weide, Obstbaumreihen)				
Charakteristik:	Bearbeiter: Alice Pfanzelt				
lfd. Nummer:	179	Fläche in m²:	1713	Länge in m:	240
Bestandestyp:	0104 Laubwald/Laubholzforst				
Charakteristik:	Bearbeiter: Alice Pfanzelt				
lfd. Nummer:	180	Fläche in m²:	2753	Länge in m:	354
Bestandestyp:	0204 Streuobstbestand (Streuobstwiese/-weide, Obstbaumreihen)				
Charakteristik:	Bearbeiter: Alice Pfanzelt				

lfd. Nummer:	181	Fläche in m²:	6965	Länge in m:	474
Bestandestyp:	0204 Streuobstbestand (Streuobstwiese/-weide, Obstbaumreihen)				
Charakteristik:	Bearbeiter: Alice Pfanzelt				
lfd. Nummer:	182	Fläche in m²:	980	Länge in m:	153
Bestandestyp:	0204 Streuobstbestand (Streuobstwiese/-weide, Obstbaumreihen)				
Charakteristik:	Bearbeiter: Alice Pfanzelt				
lfd. Nummer:	183	Fläche in m²:	1316	Länge in m:	281
Bestandestyp:	0102 Nadelwald/Nadelholzforst				
Charakteristik:	Bearbeiter: Alice Pfanzelt				
lfd. Nummer:	184	Fläche in m²:	5794	Länge in m:	466
Bestandestyp:	0204 Streuobstbestand (Streuobstwiese/-weide, Obstbaumreihen)				
Charakteristik:	Bearbeiter: Alice Pfanzelt				
lfd. Nummer:	185	Fläche in m²:	12233	Länge in m:	710
Bestandestyp:	0204 Streuobstbestand (Streuobstwiese/-weide, Obstbaumreihen)				
Charakteristik:	Bearbeiter: Alice Pfanzelt				
lfd. Nummer:	186	Fläche in m²:	4653	Länge in m:	485
Bestandestyp:	0204 Streuobstbestand (Streuobstwiese/-weide, Obstbaumreihen)				
Charakteristik:	Bearbeiter: Alice Pfanzelt				
lfd. Nummer:	187	Fläche in m²:	3150	Länge in m:	404
Bestandestyp:	0204 Streuobstbestand (Streuobstwiese/-weide, Obstbaumreihen)				
Charakteristik:	Bearbeiter: Alice Pfanzelt				
lfd. Nummer:	188	Fläche in m²:	301	Länge in m:	65
Bestandestyp:	0401 Stehendes Gewässer				
Charakteristik:	Garten-Folienteich ohne Wasserpflanzen, mit Steinen am Ufer begrenzt, sehr "ordentlich"; kaum Uferbewuchs				
	Bearbeiter: Alice Pfanzelt				
lfd. Nummer:	189	Fläche in m²:	23971	Länge in m:	1766
Bestandestyp:	0104 Laubwald/Laubholzforst				
Charakteristik:	Bearbeiter: Alice Pfanzelt				
lfd. Nummer:	190	Fläche in m²:	3416	Länge in m:	324
Bestandestyp:	0204 Streuobstbestand (Streuobstwiese/-weide, Obstbaumreihen)				
Charakteristik:	Bearbeiter: Alice Pfanzelt				
lfd. Nummer:	191	Fläche in m²:	8281	Länge in m:	598
Bestandestyp:	0204 Streuobstbestand (Streuobstwiese/-weide, Obstbaumreihen)				
Charakteristik:	Bearbeiter: Alice Pfanzelt				
lfd. Nummer:	192	Fläche in m²:	3303	Länge in m:	255
Bestandestyp:	0306 Neubewaldung/Aufforstung				
Charakteristik:	Bearbeiter: Alice Pfanzelt				

lfd. Nummer:	193	Fläche in m²:	5254	Länge in m:	337
Bestandestyp:	0306 Neubewaldung/Aufforstung				
Charakteristik:					
Bearbeiter: Alice Pfanzelt					
lfd. Nummer:	194	Fläche in m²:	3216	Länge in m:	360
Bestandestyp:	0104 Laubwald/Laubholzforst				
Charakteristik:					
Bearbeiter: Alice Pfanzelt					
lfd. Nummer:	195	Fläche in m²:	5444	Länge in m:	357
Bestandestyp:	0102 Nadelwald/Nadelholzforst				
Charakteristik:					
Bearbeiter: Alice Pfanzelt					
lfd. Nummer:	196	Fläche in m²:	59437	Länge in m:	2321
Bestandestyp:	0104 Laubwald/Laubholzforst				
Charakteristik:					
Bearbeiter: Alice Pfanzelt					
lfd. Nummer:	197	Fläche in m²:	12535	Länge in m:	517
Bestandestyp:	0102 Nadelwald/Nadelholzforst				
Charakteristik:					
Bearbeiter: Alice Pfanzelt					
lfd. Nummer:	198	Fläche in m²:	2866	Länge in m:	274
Bestandestyp:	0204 Streuobstbestand (Streuobstwiese/-weide, Obstbaumreihen)				
Charakteristik:					
Bearbeiter: Alice Pfanzelt					
lfd. Nummer:	199	Fläche in m²:	28786	Länge in m:	1005
Bestandestyp:	0103 Laub-Nadel-Mischwald/Laub-Nadelholz-Mischforst				
Charakteristik:					
Bearbeiter: Alice Pfanzelt					
lfd. Nummer:	200	Fläche in m²:	7447	Länge in m:	639
Bestandestyp:	0204 Streuobstbestand (Streuobstwiese/-weide, Obstbaumreihen)				
Charakteristik:					
Bearbeiter: Alice Pfanzelt					
lfd. Nummer:	201	Fläche in m²:	6433	Länge in m:	586
Bestandestyp:	0204 Streuobstbestand (Streuobstwiese/-weide, Obstbaumreihen)				
Charakteristik:					
Bearbeiter: Alice Pfanzelt					
lfd. Nummer:	202	Fläche in m²:	101104	Länge in m:	1809
Bestandestyp:	0102 Nadelwald/Nadelholzforst				
Charakteristik:					
Bearbeiter: Alice Pfanzelt					
lfd. Nummer:	203	Fläche in m²:	434786	Länge in m:	6565
Bestandestyp:	0103 Laub-Nadel-Mischwald/Laub-Nadelholz-Mischforst				
Charakteristik:					
Bearbeiter: Alice Pfanzelt					
lfd. Nummer:	204	Fläche in m²:	11432	Länge in m:	725
Bestandestyp:	0204 Streuobstbestand (Streuobstwiese/-weide, Obstbaumreihen)				
Charakteristik:					
Bearbeiter: Alice Pfanzelt					

lfd. Nummer:	205	Fläche in m²:	474	Länge in m:	87
Bestandestyp:	0201 Kleinstwaldfläche ("Feldgehölz"), Gebüsch oder Baumgruppe unter 1000m²				
Charakteristik:	Feldgehölz aus Kirschen, Erlen und Eschen				
	Bearbeiter: Alice Pfanzelt				
lfd. Nummer:	206	Fläche in m²:	74715	Länge in m:	3342
Bestandestyp:	0104 Laubwald/Laubholzforst				
Charakteristik:					
	Bearbeiter: Alice Pfanzelt				
lfd. Nummer:	207	Fläche in m²:	14181	Länge in m:	1400
Bestandestyp:	0202 Uferbegleitgehölz				
Charakteristik:	Ufergehölz des Fernbaches aus Eschen, Erlen, Weiden, Eichen, Traubenkirschen und Linden				
	Bearbeiter: Alice Pfanzelt				
lfd. Nummer:	208	Fläche in m²:	18914	Länge in m:	605
Bestandestyp:	0102 Nadelwald/Nadelholzforst				
Charakteristik:					
	Bearbeiter: Alice Pfanzelt				
lfd. Nummer:	209	Fläche in m²:	2444	Länge in m:	335
Bestandestyp:	0204 Streuobstbestand (Streuobstwiese/-weide, Obstbaumreihen)				
Charakteristik:					
	Bearbeiter: Alice Pfanzelt				
lfd. Nummer:	210	Fläche in m²:	3018	Länge in m:	221
Bestandestyp:	0204 Streuobstbestand (Streuobstwiese/-weide, Obstbaumreihen)				
Charakteristik:					
	Bearbeiter: Alice Pfanzelt				
lfd. Nummer:	211	Fläche in m²:	965	Länge in m:	152
Bestandestyp:	0204 Streuobstbestand (Streuobstwiese/-weide, Obstbaumreihen)				
Charakteristik:					
	Bearbeiter: Alice Pfanzelt				
lfd. Nummer:	212	Fläche in m²:	15369	Länge in m:	1172
Bestandestyp:	0204 Streuobstbestand (Streuobstwiese/-weide, Obstbaumreihen)				
Charakteristik:					
	Bearbeiter: Alice Pfanzelt				
lfd. Nummer:	213	Fläche in m²:	49419	Länge in m:	1779
Bestandestyp:	0103 Laub-Nadel-Mischwald/Laub-Nadelholz-Mischforst				
Charakteristik:					
	Bearbeiter: Alice Pfanzelt				
lfd. Nummer:	214	Fläche in m²:	12699	Länge in m:	565
Bestandestyp:	0102 Nadelwald/Nadelholzforst				
Charakteristik:					
	Bearbeiter: Alice Pfanzelt				
lfd. Nummer:	215	Fläche in m²:	36132	Länge in m:	4995
Bestandestyp:	0202 Uferbegleitgehölz				
Charakteristik:	Ufergehölz des Fernbaches aus Eschen, Erlen, Weiden, Eichen, Traubenkirschen und Linden				
	Bearbeiter: Alice Pfanzelt				
lfd. Nummer:	216	Fläche in m²:	12573	Länge in m:	936
Bestandestyp:	0104 Laubwald/Laubholzforst				
Charakteristik:					
	Bearbeiter: Alice Pfanzelt				

lfd. Nummer:	217	Fläche in m²:	8656	Länge in m:	528
Bestandestyp:	0204 Streuobstbestand (Streuobstwiese/-weide, Obstbaumreihen)				
Charakteristik:	Bearbeiter: Alice Pfanzelt				
lfd. Nummer:	218	Fläche in m²:	10157	Länge in m:	679
Bestandestyp:	0204 Streuobstbestand (Streuobstwiese/-weide, Obstbaumreihen)				
Charakteristik:	Bearbeiter: Alice Pfanzelt				
lfd. Nummer:	219	Fläche in m²:	14503	Länge in m:	848
Bestandestyp:	0104 Laubwald/Laubholzforst				
Charakteristik:	Bearbeiter: Alice Pfanzelt				
lfd. Nummer:	220	Fläche in m²:	1211	Länge in m:	194
Bestandestyp:	0104 Laubwald/Laubholzforst				
Charakteristik:	Bearbeiter: Alice Pfanzelt				
lfd. Nummer:	221	Fläche in m²:	29416	Länge in m:	749
Bestandestyp:	0104 Laubwald/Laubholzforst				
Charakteristik:	Bearbeiter: Alice Pfanzelt				
lfd. Nummer:	222	Fläche in m²:	4089	Länge in m:	399
Bestandestyp:	0204 Streuobstbestand (Streuobstwiese/-weide, Obstbaumreihen)				
Charakteristik:	Bearbeiter: Alice Pfanzelt				
lfd. Nummer:	223	Fläche in m²:	3938	Länge in m:	434
Bestandestyp:	0204 Streuobstbestand (Streuobstwiese/-weide, Obstbaumreihen)				
Charakteristik:	Bearbeiter: Alice Pfanzelt				
lfd. Nummer:	224	Fläche in m²:	811	Länge in m:	124
Bestandestyp:	0401 Stehendes Gewässer				
Charakteristik:	Fischteich mit Steilufer und trübem Wasser				
	Bearbeiter: Alice Pfanzelt				
lfd. Nummer:	225	Fläche in m²:	2754	Länge in m:	287
Bestandestyp:	0204 Streuobstbestand (Streuobstwiese/-weide, Obstbaumreihen)				
Charakteristik:	Bearbeiter: Alice Pfanzelt				
lfd. Nummer:	226	Fläche in m²:	3486	Länge in m:	546
Bestandestyp:	0202 Uferbegleitgehölz				
Charakteristik:	Ufergehölz eine Nebengerinnes des Binderbaches aus Erlen, Eschen und Pappeln				
	Bearbeiter: Alice Pfanzelt				
lfd. Nummer:	227	Fläche in m²:	8511	Länge in m:	592
Bestandestyp:	0202 Uferbegleitgehölz				
Charakteristik:	Ufergehölz eine Nebengerinnes des Binderbaches aus Erlen, Eschen und Pappeln				
	Bearbeiter: Alice Pfanzelt				
lfd. Nummer:	228	Fläche in m²:	1859	Länge in m:	181
Bestandestyp:	0306 Neubewaldung/Aufforstung				
Charakteristik:	Bearbeiter: Alice Pfanzelt				

lfd. Nummer:	229	Fläche in m²:	3362	Länge in m:	235
Bestandestyp:	0204 Streuobstbestand (Streuobstwiese/-weide, Obstbaumreihen)				
Charakteristik:	Bearbeiter: Alice Pfanzelt				
lfd. Nummer:	230	Fläche in m²:	2025	Länge in m:	227
Bestandestyp:	0204 Streuobstbestand (Streuobstwiese/-weide, Obstbaumreihen)				
Charakteristik:	Bearbeiter: Alice Pfanzelt				
lfd. Nummer:	231	Fläche in m²:	1193	Länge in m:	192
Bestandestyp:	0204 Streuobstbestand (Streuobstwiese/-weide, Obstbaumreihen)				
Charakteristik:	Bearbeiter: Alice Pfanzelt				
lfd. Nummer:	232	Fläche in m²:	546	Länge in m:	111
Bestandestyp:	0204 Streuobstbestand (Streuobstwiese/-weide, Obstbaumreihen)				
Charakteristik:	Bearbeiter: Alice Pfanzelt				
lfd. Nummer:	233	Fläche in m²:	1269	Länge in m:	253
Bestandestyp:	0204 Streuobstbestand (Streuobstwiese/-weide, Obstbaumreihen)				
Charakteristik:	Bearbeiter: Alice Pfanzelt				
lfd. Nummer:	234	Fläche in m²:	967	Länge in m:	135
Bestandestyp:	0204 Streuobstbestand (Streuobstwiese/-weide, Obstbaumreihen)				
Charakteristik:	Bearbeiter: Alice Pfanzelt				
lfd. Nummer:	235	Fläche in m²:	888	Länge in m:	128
Bestandestyp:	0204 Streuobstbestand (Streuobstwiese/-weide, Obstbaumreihen)				
Charakteristik:	Bearbeiter: Alice Pfanzelt				
lfd. Nummer:	236	Fläche in m²:	6547	Länge in m:	396
Bestandestyp:	0204 Streuobstbestand (Streuobstwiese/-weide, Obstbaumreihen)				
Charakteristik:	Bearbeiter: Alice Pfanzelt				
lfd. Nummer:	237	Fläche in m²:	1192	Länge in m:	284
Bestandestyp:	0204 Streuobstbestand (Streuobstwiese/-weide, Obstbaumreihen)				
Charakteristik:	Bearbeiter: Alice Pfanzelt				
lfd. Nummer:	238	Fläche in m²:	2598	Länge in m:	308
Bestandestyp:	0204 Streuobstbestand (Streuobstwiese/-weide, Obstbaumreihen)				
Charakteristik:	Bearbeiter: Alice Pfanzelt				
lfd. Nummer:	239	Fläche in m²:	2481	Länge in m:	360
Bestandestyp:	0204 Streuobstbestand (Streuobstwiese/-weide, Obstbaumreihen)				
Charakteristik:	Bearbeiter: Alice Pfanzelt				
lfd. Nummer:	240	Fläche in m²:	1911	Länge in m:	320
Bestandestyp:	0204 Streuobstbestand (Streuobstwiese/-weide, Obstbaumreihen)				
Charakteristik:	Bearbeiter: Alice Pfanzelt				

lfd. Nummer:	241	Fläche in m²:	541	Länge in m:	110
Bestandestyp:	0204 Streuobstbestand (Streuobstwiese/-weide, Obstbaumreihen)				
Charakteristik:					
	Bearbeiter: Alice Pfanzelt				
lfd. Nummer:	242	Fläche in m²:	32197	Länge in m:	2120
Bestandestyp:	0104 Laubwald/Laubholzforst				
Charakteristik:					
	Bearbeiter: Alice Pfanzelt				
lfd. Nummer:	243	Fläche in m²:	89066	Länge in m:	3136
Bestandestyp:	0104 Laubwald/Laubholzforst				
Charakteristik:					
	Bearbeiter: Alice Pfanzelt				
lfd. Nummer:	244	Fläche in m²:	21032	Länge in m:	710
Bestandestyp:	0102 Nadelwald/Nadelholzforst				
Charakteristik:					
	Bearbeiter: Alice Pfanzelt				
lfd. Nummer:	245	Fläche in m²:	903	Länge in m:	151
Bestandestyp:	0202 Uferbegleitgehölz				
Charakteristik:	Ufergehölz des Binderbaches aus Erlen, Eschen und Hasel				
	Bearbeiter: Alice Pfanzelt				
lfd. Nummer:	246	Fläche in m²:	14009	Länge in m:	1064
Bestandestyp:	0104 Laubwald/Laubholzforst				
Charakteristik:					
	Bearbeiter: Alice Pfanzelt				
lfd. Nummer:	247	Fläche in m²:	4213	Länge in m:	984
Bestandestyp:	0202 Uferbegleitgehölz				
Charakteristik:	Ufergehölz eines kleinen nebengerinnes des Fernbaches aus Erlen und Eschen				
	Bearbeiter: Alice Pfanzelt				
lfd. Nummer:	248	Fläche in m²:	9271	Länge in m:	1410
Bestandestyp:	0204 Streuobstbestand (Streuobstwiese/-weide, Obstbaumreihen)				
Charakteristik:					
	Bearbeiter: Alice Pfanzelt				
lfd. Nummer:	249	Fläche in m²:	499	Länge in m:	112
Bestandestyp:	0204 Streuobstbestand (Streuobstwiese/-weide, Obstbaumreihen)				
Charakteristik:					
	Bearbeiter: Alice Pfanzelt				
lfd. Nummer:	250	Fläche in m²:	849	Länge in m:	207
Bestandestyp:	0204 Streuobstbestand (Streuobstwiese/-weide, Obstbaumreihen)				
Charakteristik:					
	Bearbeiter: Alice Pfanzelt				
lfd. Nummer:	251	Fläche in m²:	1110	Länge in m:	250
Bestandestyp:	0104 Laubwald/Laubholzforst				
Charakteristik:					
	Bearbeiter: Alice Pfanzelt				
lfd. Nummer:	252	Fläche in m²:	7950	Länge in m:	863
Bestandestyp:	0202 Uferbegleitgehölz				
Charakteristik:	Ufergehölz eines Nebenbaches des Fernbaches aus Erlen, Eschen, Holunder, Traubenkirsche und Ahorn				
	Bearbeiter: Alice Pfanzelt				

lfd. Nummer:	253	Fläche in m²:	53242	Länge in m:	2387
Bestandestyp:	0202 Uferbegleitgehölz				
Charakteristik:	Ufergehölz eines Nebenbaches des Fernbaches aus Erlen, Eschen, Holunder, Traubenkirsche und Ahorn				
	Bearbeiter: Alice Pfanzelt				
lfd. Nummer:	254	Fläche in m²:	2487	Länge in m:	358
Bestandestyp:	0104 Laubwald/Laubholzforst				
Charakteristik:					
	Bearbeiter: Alice Pfanzelt				
lfd. Nummer:	255	Fläche in m²:	7418	Länge in m:	808
Bestandestyp:	0204 Streuobstbestand (Streuobstwiese/-weide, Obstbaumreihen)				
Charakteristik:					
	Bearbeiter: Alice Pfanzelt				
lfd. Nummer:	256	Fläche in m²:	4282	Länge in m:	353
Bestandestyp:	0204 Streuobstbestand (Streuobstwiese/-weide, Obstbaumreihen)				
Charakteristik:					
	Bearbeiter: Alice Pfanzelt				
lfd. Nummer:	257	Fläche in m²:	1556	Länge in m:	344
Bestandestyp:	0204 Streuobstbestand (Streuobstwiese/-weide, Obstbaumreihen)				
Charakteristik:					
	Bearbeiter: Alice Pfanzelt				
lfd. Nummer:	258	Fläche in m²:	6802	Länge in m:	368
Bestandestyp:	0204 Streuobstbestand (Streuobstwiese/-weide, Obstbaumreihen)				
Charakteristik:					
	Bearbeiter: Alice Pfanzelt				
lfd. Nummer:	259	Fläche in m²:	7705	Länge in m:	631
Bestandestyp:	0204 Streuobstbestand (Streuobstwiese/-weide, Obstbaumreihen)				
Charakteristik:					
	Bearbeiter: Alice Pfanzelt				
lfd. Nummer:	260	Fläche in m²:	8559	Länge in m:	856
Bestandestyp:	0204 Streuobstbestand (Streuobstwiese/-weide, Obstbaumreihen)				
Charakteristik:					
	Bearbeiter: Alice Pfanzelt				
lfd. Nummer:	261	Fläche in m²:	5020	Länge in m:	682
Bestandestyp:	0204 Streuobstbestand (Streuobstwiese/-weide, Obstbaumreihen)				
Charakteristik:					
	Bearbeiter: Alice Pfanzelt				
lfd. Nummer:	262	Fläche in m²:	759	Länge in m:	113
Bestandestyp:	0401 Stehendes Gewässer				
Charakteristik:	Fast ausgetrockneter eingezäunter Teich neben Straße, bewachsen mit Rohrkolben, Seggen und Weiden; Flachufer				
	Bearbeiter: Alice Pfanzelt				
lfd. Nummer:	263	Fläche in m²:	23164	Länge in m:	1625
Bestandestyp:	0202 Uferbegleitgehölz				
Charakteristik:	Ufergehölz des Binderbaches aus Weiden, Eschen, Erlen und Ahorn				
	Bearbeiter: Alice Pfanzelt				
lfd. Nummer:	264	Fläche in m²:	2374	Länge in m:	256
Bestandestyp:	0104 Laubwald/Laubholzforst				
Charakteristik:					
	Bearbeiter: Alice Pfanzelt				

lfd. Nummer:	265	Fläche in m²:	117699	Länge in m:	2200
Bestandestyp:	0103 Laub-Nadel-Mischwald/Laub-Nadelholz-Mischforst				
Charakteristik:					
	Bearbeiter: Alice Pfanzelt				
lfd. Nummer:	266	Fläche in m²:	1818	Länge in m:	181
Bestandestyp:	0102 Nadelwald/Nadelholzforst				
Charakteristik:					
	Bearbeiter: Alice Pfanzelt				
lfd. Nummer:	267	Fläche in m²:	25774	Länge in m:	1668
Bestandestyp:	0202 Uferbegleitgehölz				
Charakteristik:	Ufergehölz eines Nebengerinnes des Binderbaches aus Eschen, Eichen, Erlen und Hasel				
	Bearbeiter: Alice Pfanzelt				
lfd. Nummer:	268	Fläche in m²:	9184	Länge in m:	600
Bestandestyp:	0104 Laubwald/Laubholzforst				
Charakteristik:					
	Bearbeiter: Alice Pfanzelt				
lfd. Nummer:	269	Fläche in m²:	6135	Länge in m:	324
Bestandestyp:	0104 Laubwald/Laubholzforst				
Charakteristik:					
	Bearbeiter: Alice Pfanzelt				
lfd. Nummer:	270	Fläche in m²:	12426	Länge in m:	948
Bestandestyp:	0202 Uferbegleitgehölz				
Charakteristik:	Ufergehölz eines Nebengerinnes des Binderbaches aus Eschen, Eichen, Erlen und Hasel				
	Bearbeiter: Alice Pfanzelt				
lfd. Nummer:	271	Fläche in m²:	1025	Länge in m:	133
Bestandestyp:	0204 Streuobstbestand (Streuobstwiese/-weide, Obstbaumreihen)				
Charakteristik:					
	Bearbeiter: Alice Pfanzelt				
lfd. Nummer:	272	Fläche in m²:	43409	Länge in m:	2172
Bestandestyp:	0104 Laubwald/Laubholzforst				
Charakteristik:					
	Bearbeiter: Alice Pfanzelt				
lfd. Nummer:	273	Fläche in m²:	4524	Länge in m:	614
Bestandestyp:	0204 Streuobstbestand (Streuobstwiese/-weide, Obstbaumreihen)				
Charakteristik:					
	Bearbeiter: Alice Pfanzelt				
lfd. Nummer:	275	Fläche in m²:	5978	Länge in m:	457
Bestandestyp:	0204 Streuobstbestand (Streuobstwiese/-weide, Obstbaumreihen)				
Charakteristik:					
	Bearbeiter: Alice Pfanzelt				
lfd. Nummer:	276	Fläche in m²:	1447	Länge in m:	206
Bestandestyp:	0204 Streuobstbestand (Streuobstwiese/-weide, Obstbaumreihen)				
Charakteristik:					
	Bearbeiter: Alice Pfanzelt				
lfd. Nummer:	277	Fläche in m²:	11263	Länge in m:	810
Bestandestyp:	0204 Streuobstbestand (Streuobstwiese/-weide, Obstbaumreihen)				
Charakteristik:					
	Bearbeiter: Alice Pfanzelt				

lfd. Nummer:	278	Fläche in m²:	781	Länge in m:	113
Bestandestyp:	0204 Streuobstbestand (Streuobstwiese/-weide, Obstbaumreihen)				
Charakteristik:	Bearbeiter: Alice Pfanzelt				
lfd. Nummer:	279	Fläche in m²:	3687	Länge in m:	235
Bestandestyp:	0204 Streuobstbestand (Streuobstwiese/-weide, Obstbaumreihen)				
Charakteristik:	Bearbeiter: Alice Pfanzelt				
lfd. Nummer:	280	Fläche in m²:	44349	Länge in m:	2305
Bestandestyp:	0104 Laubwald/Laubholzforst				
Charakteristik:	Bearbeiter: Alice Pfanzelt				
lfd. Nummer:	281	Fläche in m²:	139616	Länge in m:	2539
Bestandestyp:	0102 Nadelwald/Nadelholzforst				
Charakteristik:	Bearbeiter: Alice Pfanzelt				
lfd. Nummer:	282	Fläche in m²:	2035	Länge in m:	252
Bestandestyp:	0104 Laubwald/Laubholzforst				
Charakteristik:	Bearbeiter: Alice Pfanzelt				
lfd. Nummer:	283	Fläche in m²:	4164	Länge in m:	549
Bestandestyp:	0204 Streuobstbestand (Streuobstwiese/-weide, Obstbaumreihen)				
Charakteristik:	Bearbeiter: Alice Pfanzelt				
lfd. Nummer:	284	Fläche in m²:	21146	Länge in m:	819
Bestandestyp:	0204 Streuobstbestand (Streuobstwiese/-weide, Obstbaumreihen)				
Charakteristik:	Bearbeiter: Alice Pfanzelt				
lfd. Nummer:	285	Fläche in m²:	32649	Länge in m:	1132
Bestandestyp:	0103 Laub-Nadel-Mischwald/Laub-Nadelholz-Mischforst				
Charakteristik:	Bearbeiter: Alice Pfanzelt				
lfd. Nummer:	286	Fläche in m²:	5717	Länge in m:	521
Bestandestyp:	0204 Streuobstbestand (Streuobstwiese/-weide, Obstbaumreihen)				
Charakteristik:	Bearbeiter: Alice Pfanzelt				
lfd. Nummer:	287	Fläche in m²:	1794	Länge in m:	273
Bestandestyp:	0104 Laubwald/Laubholzforst				
Charakteristik:	Bearbeiter: Alice Pfanzelt				
lfd. Nummer:	288	Fläche in m²:	4751	Länge in m:	295
Bestandestyp:	0103 Laub-Nadel-Mischwald/Laub-Nadelholz-Mischforst				
Charakteristik:	Bearbeiter: Alice Pfanzelt				
lfd. Nummer:	289	Fläche in m²:	6350	Länge in m:	374
Bestandestyp:	0204 Streuobstbestand (Streuobstwiese/-weide, Obstbaumreihen)				
Charakteristik:	Bearbeiter: Alice Pfanzelt				

lfd. Nummer:	290	Fläche in m²:	36145	Länge in m:	1537
Bestandestyp:	0204 Streuobstbestand (Streuobstwiese/-weide, Obstbaumreihen)				
Charakteristik:					
Bearbeiter: Alice Pfanzelt					
lfd. Nummer:	291	Fläche in m²:	3597	Länge in m:	276
Bestandestyp:	0104 Laubwald/Laubholzforst				
Charakteristik:					
Bearbeiter: Alice Pfanzelt					
lfd. Nummer:	292	Fläche in m²:	6024	Länge in m:	333
Bestandestyp:	0104 Laubwald/Laubholzforst				
Charakteristik:					
Bearbeiter: Alice Pfanzelt					
lfd. Nummer:	293	Fläche in m²:	5021	Länge in m:	598
Bestandestyp:	0204 Streuobstbestand (Streuobstwiese/-weide, Obstbaumreihen)				
Charakteristik:					
Bearbeiter: Alice Pfanzelt					
lfd. Nummer:	294	Fläche in m²:	1564	Länge in m:	193
Bestandestyp:	0104 Laubwald/Laubholzforst				
Charakteristik:					
Bearbeiter: Alice Pfanzelt					
lfd. Nummer:	295	Fläche in m²:	2389	Länge in m:	293
Bestandestyp:	0204 Streuobstbestand (Streuobstwiese/-weide, Obstbaumreihen)				
Charakteristik:					
Bearbeiter: Alice Pfanzelt					
lfd. Nummer:	296	Fläche in m²:	4966	Länge in m:	312
Bestandestyp:	0204 Streuobstbestand (Streuobstwiese/-weide, Obstbaumreihen)				
Charakteristik:					
Bearbeiter: Alice Pfanzelt					
lfd. Nummer:	297	Fläche in m²:	8244	Länge in m:	665
Bestandestyp:	0204 Streuobstbestand (Streuobstwiese/-weide, Obstbaumreihen)				
Charakteristik:					
Bearbeiter: Alice Pfanzelt					
lfd. Nummer:	298	Fläche in m²:	7890	Länge in m:	457
Bestandestyp:	0204 Streuobstbestand (Streuobstwiese/-weide, Obstbaumreihen)				
Charakteristik:					
Bearbeiter: Alice Pfanzelt					
lfd. Nummer:	299	Fläche in m²:	3469	Länge in m:	285
Bestandestyp:	0204 Streuobstbestand (Streuobstwiese/-weide, Obstbaumreihen)				
Charakteristik:					
Bearbeiter: Alice Pfanzelt					
lfd. Nummer:	300	Fläche in m²:	539	Länge in m:	106
Bestandestyp:	0201 Kleinstwaldfläche ("Feldgehölz"), Gebüsch oder Baumgruppe unter 1000m²				
Charakteristik:	Feldgehölz aus Obstbäumen und Weiden				
Bearbeiter: Alice Pfanzelt					
lfd. Nummer:	301	Fläche in m²:	4471	Länge in m:	322
Bestandestyp:	0204 Streuobstbestand (Streuobstwiese/-weide, Obstbaumreihen)				
Charakteristik:					
Bearbeiter: Alice Pfanzelt					

lfd. Nummer:	302	Fläche in m²:	8481	Länge in m:	993
Bestandestyp:	0202 Uferbegleitgehölz				
Charakteristik:	Ufergehölz des Binderbaches aus Eschen, Erlen und Ahorn				
	Bearbeiter: Alice Pfanzelt				
lfd. Nummer:	303	Fläche in m²:	1415	Länge in m:	310
Bestandestyp:	0204 Streuobstbestand (Streuobstwiese/-weide, Obstbaumreihen)				
Charakteristik:					
	Bearbeiter: Alice Pfanzelt				
lfd. Nummer:	304	Fläche in m²:	1997	Länge in m:	267
Bestandestyp:	0204 Streuobstbestand (Streuobstwiese/-weide, Obstbaumreihen)				
Charakteristik:					
	Bearbeiter: Alice Pfanzelt				
lfd. Nummer:	305	Fläche in m²:	7750	Länge in m:	733
Bestandestyp:	0202 Uferbegleitgehölz				
Charakteristik:	Ufergehölz des Binderbaches aus Eschen, Erlen und Ahorn				
	Bearbeiter: Alice Pfanzelt				
lfd. Nummer:	306	Fläche in m²:	13233	Länge in m:	564
Bestandestyp:	0204 Streuobstbestand (Streuobstwiese/-weide, Obstbaumreihen)				
Charakteristik:					
	Bearbeiter: Alice Pfanzelt				
lfd. Nummer:	307	Fläche in m²:	47499	Länge in m:	1553
Bestandestyp:	0104 Laubwald/Laubholzforst				
Charakteristik:					
	Bearbeiter: Alice Pfanzelt				
lfd. Nummer:	308	Fläche in m²:	12794	Länge in m:	493
Bestandestyp:	0102 Nadelwald/Nadelholzforst				
Charakteristik:					
	Bearbeiter: Alice Pfanzelt				
lfd. Nummer:	309	Fläche in m²:	15980	Länge in m:	977
Bestandestyp:	0104 Laubwald/Laubholzforst				
Charakteristik:					
	Bearbeiter: Alice Pfanzelt				
lfd. Nummer:	310	Fläche in m²:	28960	Länge in m:	2252
Bestandestyp:	0202 Uferbegleitgehölz				
Charakteristik:	Ufergehölz des Binderbaches aus Weiden, Eschen, Erlen und Ahorn				
	Bearbeiter: Alice Pfanzelt				
lfd. Nummer:	311	Fläche in m²:	3729	Länge in m:	511
Bestandestyp:	0204 Streuobstbestand (Streuobstwiese/-weide, Obstbaumreihen)				
Charakteristik:					
	Bearbeiter: Alice Pfanzelt				
lfd. Nummer:	312	Fläche in m²:	6522	Länge in m:	464
Bestandestyp:	0204 Streuobstbestand (Streuobstwiese/-weide, Obstbaumreihen)				
Charakteristik:					
	Bearbeiter: Alice Pfanzelt				
lfd. Nummer:	313	Fläche in m²:	5796	Länge in m:	311
Bestandestyp:	0401 Stehendes Gewässer				
Charakteristik:	Großer eingezäunter Fischteich mit Steilufer und trübem Wasser, Ufergehölz aus Waldvegetation				
	Bearbeiter: Alice Pfanzelt				

lfd. Nummer:	314	Fläche in m²:	3824	Länge in m:	338
Bestandestyp:	0102 Nadelwald/Nadelholzforst				
Charakteristik:					
Bearbeiter: Alice Pfanzelt					
lfd. Nummer:	315	Fläche in m²:	34575	Länge in m:	1296
Bestandestyp:	0104 Laubwald/Laubholzforst				
Charakteristik:					
Bearbeiter: Alice Pfanzelt					
lfd. Nummer:	316	Fläche in m²:	4079	Länge in m:	397
Bestandestyp:	0204 Streuobstbestand (Streuobstwiese/-weide, Obstbaumreihen)				
Charakteristik:					
Bearbeiter: Alice Pfanzelt					
lfd. Nummer:	317	Fläche in m²:	642	Länge in m:	126
Bestandestyp:	0204 Streuobstbestand (Streuobstwiese/-weide, Obstbaumreihen)				
Charakteristik:					
Bearbeiter: Alice Pfanzelt					
lfd. Nummer:	318	Fläche in m²:	2300	Länge in m:	238
Bestandestyp:	0204 Streuobstbestand (Streuobstwiese/-weide, Obstbaumreihen)				
Charakteristik:					
Bearbeiter: Alice Pfanzelt					
lfd. Nummer:	319	Fläche in m²:	946	Länge in m:	155
Bestandestyp:	0204 Streuobstbestand (Streuobstwiese/-weide, Obstbaumreihen)				
Charakteristik:					
Bearbeiter: Alice Pfanzelt					
lfd. Nummer:	320	Fläche in m²:	2255	Länge in m:	218
Bestandestyp:	0204 Streuobstbestand (Streuobstwiese/-weide, Obstbaumreihen)				
Charakteristik:					
Bearbeiter: Alice Pfanzelt					
lfd. Nummer:	321	Fläche in m²:	4124	Länge in m:	349
Bestandestyp:	0204 Streuobstbestand (Streuobstwiese/-weide, Obstbaumreihen)				
Charakteristik:					
Bearbeiter: Alice Pfanzelt					
lfd. Nummer:	322	Fläche in m²:	2717	Länge in m:	351
Bestandestyp:	0204 Streuobstbestand (Streuobstwiese/-weide, Obstbaumreihen)				
Charakteristik:					
Bearbeiter: Alice Pfanzelt					
lfd. Nummer:	323	Fläche in m²:	948	Länge in m:	153
Bestandestyp:	0204 Streuobstbestand (Streuobstwiese/-weide, Obstbaumreihen)				
Charakteristik:					
Bearbeiter: Alice Pfanzelt					
lfd. Nummer:	324	Fläche in m²:	2211	Länge in m:	332
Bestandestyp:	0204 Streuobstbestand (Streuobstwiese/-weide, Obstbaumreihen)				
Charakteristik:					
Bearbeiter: Alice Pfanzelt					
lfd. Nummer:	325	Fläche in m²:	365	Länge in m:	75
Bestandestyp:	0401 Stehendes Gewässer				
Charakteristik:	Trüber Fischteich mit Steilufer, am Ufer vereinzelt Kalmus, Blutweiderich und Mädesüß				
Bearbeiter: Alice Pfanzelt					

lfd. Nummer:	326	Fläche in m²:	1553	Länge in m:	230
Bestandestyp:	0104 Laubwald/Laubholzforst				
Charakteristik:					
Bearbeiter: Alice Pfanzelt					
lfd. Nummer:	327	Fläche in m²:	1658	Länge in m:	157
Bestandestyp:	0204 Streuobstbestand (Streuobstwiese/-weide, Obstbaumreihen)				
Charakteristik:					
Bearbeiter: Alice Pfanzelt					
lfd. Nummer:	328	Fläche in m²:	4026	Länge in m:	387
Bestandestyp:	0204 Streuobstbestand (Streuobstwiese/-weide, Obstbaumreihen)				
Charakteristik:					
Bearbeiter: Alice Pfanzelt					
lfd. Nummer:	329	Fläche in m²:	2649	Länge in m:	215
Bestandestyp:	0204 Streuobstbestand (Streuobstwiese/-weide, Obstbaumreihen)				
Charakteristik:					
Bearbeiter: Alice Pfanzelt					
lfd. Nummer:	330	Fläche in m²:	1382	Länge in m:	226
Bestandestyp:	0204 Streuobstbestand (Streuobstwiese/-weide, Obstbaumreihen)				
Charakteristik:					
Bearbeiter: Alice Pfanzelt					
lfd. Nummer:	331	Fläche in m²:	3439	Länge in m:	312
Bestandestyp:	0204 Streuobstbestand (Streuobstwiese/-weide, Obstbaumreihen)				
Charakteristik:					
Bearbeiter: Alice Pfanzelt					
lfd. Nummer:	332	Fläche in m²:	2333	Länge in m:	276
Bestandestyp:	0204 Streuobstbestand (Streuobstwiese/-weide, Obstbaumreihen)				
Charakteristik:					
Bearbeiter: Alice Pfanzelt					
lfd. Nummer:	333	Fläche in m²:	3588	Länge in m:	261
Bestandestyp:	0204 Streuobstbestand (Streuobstwiese/-weide, Obstbaumreihen)				
Charakteristik:					
Bearbeiter: Alice Pfanzelt					
lfd. Nummer:	334	Fläche in m²:	2120	Länge in m:	290
Bestandestyp:	0204 Streuobstbestand (Streuobstwiese/-weide, Obstbaumreihen)				
Charakteristik:					
Bearbeiter: Alice Pfanzelt					
lfd. Nummer:	335	Fläche in m²:	698	Länge in m:	169
Bestandestyp:	0204 Streuobstbestand (Streuobstwiese/-weide, Obstbaumreihen)				
Charakteristik:					
Bearbeiter: Alice Pfanzelt					
lfd. Nummer:	336	Fläche in m²:	1708	Länge in m:	191
Bestandestyp:	0204 Streuobstbestand (Streuobstwiese/-weide, Obstbaumreihen)				
Charakteristik:					
Bearbeiter: Alice Pfanzelt					
lfd. Nummer:	337	Fläche in m²:	5693	Länge in m:	346
Bestandestyp:	0204 Streuobstbestand (Streuobstwiese/-weide, Obstbaumreihen)				
Charakteristik:					
Bearbeiter: Alice Pfanzelt					

lfd. Nummer:	338	Fläche in m²:	707603	Länge in m:	6183
Bestandestyp:	0102 Nadelwald/Nadelholzforst				
Charakteristik:	Bearbeiter: Alice Pfanzelt				
lfd. Nummer:	339	Fläche in m²:	7440	Länge in m:	638
Bestandestyp:	0204 Streuobstbestand (Streuobstwiese/-weide, Obstbaumreihen)				
Charakteristik:	Bearbeiter: Alice Pfanzelt				
lfd. Nummer:	340	Fläche in m²:	3783	Länge in m:	310
Bestandestyp:	0204 Streuobstbestand (Streuobstwiese/-weide, Obstbaumreihen)				
Charakteristik:	Bearbeiter: Alice Pfanzelt				
lfd. Nummer:	341	Fläche in m²:	5065	Länge in m:	439
Bestandestyp:	0204 Streuobstbestand (Streuobstwiese/-weide, Obstbaumreihen)				
Charakteristik:	Bearbeiter: Alice Pfanzelt				
lfd. Nummer:	342	Fläche in m²:	5970	Länge in m:	324
Bestandestyp:	0204 Streuobstbestand (Streuobstwiese/-weide, Obstbaumreihen)				
Charakteristik:	Bearbeiter: Alice Pfanzelt				
lfd. Nummer:	343	Fläche in m²:	2464	Länge in m:	307
Bestandestyp:	0204 Streuobstbestand (Streuobstwiese/-weide, Obstbaumreihen)				
Charakteristik:	Bearbeiter: Alice Pfanzelt				
lfd. Nummer:	344	Fläche in m²:	1688	Länge in m:	163
Bestandestyp:	0104 Laubwald/Laubholzforst				
Charakteristik:	Bearbeiter: Alice Pfanzelt				
lfd. Nummer:	345	Fläche in m²:	5107	Länge in m:	446
Bestandestyp:	0204 Streuobstbestand (Streuobstwiese/-weide, Obstbaumreihen)				
Charakteristik:	Bearbeiter: Alice Pfanzelt				
lfd. Nummer:	346	Fläche in m²:	4373	Länge in m:	457
Bestandestyp:	0204 Streuobstbestand (Streuobstwiese/-weide, Obstbaumreihen)				
Charakteristik:	Bearbeiter: Alice Pfanzelt				
lfd. Nummer:	347	Fläche in m²:	5488	Länge in m:	313
Bestandestyp:	0204 Streuobstbestand (Streuobstwiese/-weide, Obstbaumreihen)				
Charakteristik:	Bearbeiter: Alice Pfanzelt				
lfd. Nummer:	348	Fläche in m²:	14765	Länge in m:	959
Bestandestyp:	0204 Streuobstbestand (Streuobstwiese/-weide, Obstbaumreihen)				
Charakteristik:	Bearbeiter: Alice Pfanzelt				
lfd. Nummer:	349	Fläche in m²:	15101	Länge in m:	711
Bestandestyp:	0204 Streuobstbestand (Streuobstwiese/-weide, Obstbaumreihen)				
Charakteristik:	Bearbeiter: Alice Pfanzelt				

lfd. Nummer:	350	Fläche in m²:	8988	Länge in m:	924
Bestandestyp:	0204 Streuobstbestand (Streuobstwiese/-weide, Obstbaumreihen)				
Charakteristik:	Bearbeiter: Alice Pfanzelt				
lfd. Nummer:	351	Fläche in m²:	13591	Länge in m:	585
Bestandestyp:	0204 Streuobstbestand (Streuobstwiese/-weide, Obstbaumreihen)				
Charakteristik:	Bearbeiter: Alice Pfanzelt				
lfd. Nummer:	352	Fläche in m²:	630	Länge in m:	118
Bestandestyp:	0201 Kleinstwaldfläche ("Feldgehölz"), Gebüsch oder Baumgruppe unter 1000m²				
Charakteristik:	Feldgehölz aus Haseln und Erlen Bearbeiter: Alice Pfanzelt				
lfd. Nummer:	353	Fläche in m²:	4169	Länge in m:	399
Bestandestyp:	0204 Streuobstbestand (Streuobstwiese/-weide, Obstbaumreihen)				
Charakteristik:	Bearbeiter: Alice Pfanzelt				
lfd. Nummer:	354	Fläche in m²:	14603	Länge in m:	710
Bestandestyp:	0204 Streuobstbestand (Streuobstwiese/-weide, Obstbaumreihen)				
Charakteristik:	Bearbeiter: Alice Pfanzelt				
lfd. Nummer:	355	Fläche in m²:	6010	Länge in m:	375
Bestandestyp:	0204 Streuobstbestand (Streuobstwiese/-weide, Obstbaumreihen)				
Charakteristik:	Bearbeiter: Alice Pfanzelt				
lfd. Nummer:	356	Fläche in m²:	2109	Länge in m:	398
Bestandestyp:	0204 Streuobstbestand (Streuobstwiese/-weide, Obstbaumreihen)				
Charakteristik:	Bearbeiter: Alice Pfanzelt				
lfd. Nummer:	357	Fläche in m²:	819	Länge in m:	155
Bestandestyp:	0204 Streuobstbestand (Streuobstwiese/-weide, Obstbaumreihen)				
Charakteristik:	Bearbeiter: Alice Pfanzelt				
lfd. Nummer:	358	Fläche in m²:	841	Länge in m:	170
Bestandestyp:	0204 Streuobstbestand (Streuobstwiese/-weide, Obstbaumreihen)				
Charakteristik:	Bearbeiter: Alice Pfanzelt				
lfd. Nummer:	359	Fläche in m²:	1488	Länge in m:	189
Bestandestyp:	0204 Streuobstbestand (Streuobstwiese/-weide, Obstbaumreihen)				
Charakteristik:	Bearbeiter: Alice Pfanzelt				
lfd. Nummer:	360	Fläche in m²:	2276	Länge in m:	287
Bestandestyp:	0204 Streuobstbestand (Streuobstwiese/-weide, Obstbaumreihen)				
Charakteristik:	Bearbeiter: Alice Pfanzelt				
lfd. Nummer:	361	Fläche in m²:	6006	Länge in m:	477
Bestandestyp:	0204 Streuobstbestand (Streuobstwiese/-weide, Obstbaumreihen)				
Charakteristik:	Bearbeiter: Alice Pfanzelt				

lfd. Nummer:	362	Fläche in m²:	951	Länge in m:	160
Bestandestyp:	0204 Streuobstbestand (Streuobstwiese/-weide, Obstbaumreihen)				
Charakteristik:	Bearbeiter: Alice Pfanzelt				
lfd. Nummer:	363	Fläche in m²:	960	Länge in m:	126
Bestandestyp:	0204 Streuobstbestand (Streuobstwiese/-weide, Obstbaumreihen)				
Charakteristik:	Bearbeiter: Alice Pfanzelt				
lfd. Nummer:	364	Fläche in m²:	7269	Länge in m:	497
Bestandestyp:	0104 Laubwald/Laubholzforst				
Charakteristik:	Bearbeiter: Alice Pfanzelt				
lfd. Nummer:	365	Fläche in m²:	13008	Länge in m:	1101
Bestandestyp:	0202 Uferbegleitgehölz				
Charakteristik:	Ufergehölz eines Nebenbaches des Fernbaches aus Erlen, Eschen, Holunder, Traubenkirsche und Ahorn				
	Bearbeiter: Alice Pfanzelt				
lfd. Nummer:	366	Fläche in m²:	6582	Länge in m:	747
Bestandestyp:	0204 Streuobstbestand (Streuobstwiese/-weide, Obstbaumreihen)				
Charakteristik:	Bearbeiter: Alice Pfanzelt				
lfd. Nummer:	367	Fläche in m²:	7631	Länge in m:	438
Bestandestyp:	0103 Laub-Nadel-Mischwald/Laub-Nadelholz-Mischforst				
Charakteristik:	Bearbeiter: Alice Pfanzelt				
lfd. Nummer:	368	Fläche in m²:	2894	Länge in m:	336
Bestandestyp:	0204 Streuobstbestand (Streuobstwiese/-weide, Obstbaumreihen)				
Charakteristik:	Bearbeiter: Alice Pfanzelt				
lfd. Nummer:	369	Fläche in m²:	805	Länge in m:	164
Bestandestyp:	0204 Streuobstbestand (Streuobstwiese/-weide, Obstbaumreihen)				
Charakteristik:	Bearbeiter: Alice Pfanzelt				
lfd. Nummer:	370	Fläche in m²:	2750	Länge in m:	422
Bestandestyp:	0204 Streuobstbestand (Streuobstwiese/-weide, Obstbaumreihen)				
Charakteristik:	Bearbeiter: Alice Pfanzelt				
lfd. Nummer:	371	Fläche in m²:	2801	Länge in m:	233
Bestandestyp:	0204 Streuobstbestand (Streuobstwiese/-weide, Obstbaumreihen)				
Charakteristik:	Bearbeiter: Alice Pfanzelt				
lfd. Nummer:	372	Fläche in m²:	1578	Länge in m:	233
Bestandestyp:	0204 Streuobstbestand (Streuobstwiese/-weide, Obstbaumreihen)				
Charakteristik:	Bearbeiter: Alice Pfanzelt				
lfd. Nummer:	373	Fläche in m²:	2856	Länge in m:	247
Bestandestyp:	0204 Streuobstbestand (Streuobstwiese/-weide, Obstbaumreihen)				
Charakteristik:	Bearbeiter: Alice Pfanzelt				

lfd. Nummer:	374	Fläche in m²:	611	Länge in m:	113
Bestandestyp:	0204 Streuobstbestand (Streuobstwiese/-weide, Obstbaumreihen)				
Charakteristik:	Bearbeiter: Alice Pfanzelt				
lfd. Nummer:	375	Fläche in m²:	8398	Länge in m:	563
Bestandestyp:	0204 Streuobstbestand (Streuobstwiese/-weide, Obstbaumreihen)				
Charakteristik:	Bearbeiter: Alice Pfanzelt				
lfd. Nummer:	376	Fläche in m²:	2719	Länge in m:	279
Bestandestyp:	0104 Laubwald/Laubholzforst				
Charakteristik:	Bearbeiter: Alice Pfanzelt				
lfd. Nummer:	377	Fläche in m²:	2283	Länge in m:	301
Bestandestyp:	0204 Streuobstbestand (Streuobstwiese/-weide, Obstbaumreihen)				
Charakteristik:	Bearbeiter: Alice Pfanzelt				
lfd. Nummer:	378	Fläche in m²:	1893	Länge in m:	281
Bestandestyp:	0204 Streuobstbestand (Streuobstwiese/-weide, Obstbaumreihen)				
Charakteristik:	Bearbeiter: Alice Pfanzelt				
lfd. Nummer:	379	Fläche in m²:	888	Länge in m:	133
Bestandestyp:	0204 Streuobstbestand (Streuobstwiese/-weide, Obstbaumreihen)				
Charakteristik:	Bearbeiter: Alice Pfanzelt				
lfd. Nummer:	380	Fläche in m²:	4380	Länge in m:	536
Bestandestyp:	0204 Streuobstbestand (Streuobstwiese/-weide, Obstbaumreihen)				
Charakteristik:	Bearbeiter: Alice Pfanzelt				
lfd. Nummer:	381	Fläche in m²:	508	Länge in m:	101
Bestandestyp:	0204 Streuobstbestand (Streuobstwiese/-weide, Obstbaumreihen)				
Charakteristik:	Bearbeiter: Alice Pfanzelt				
lfd. Nummer:	382	Fläche in m²:	1309	Länge in m:	194
Bestandestyp:	0204 Streuobstbestand (Streuobstwiese/-weide, Obstbaumreihen)				
Charakteristik:	Bearbeiter: Alice Pfanzelt				
lfd. Nummer:	383	Fläche in m²:	608	Länge in m:	112
Bestandestyp:	0204 Streuobstbestand (Streuobstwiese/-weide, Obstbaumreihen)				
Charakteristik:	Bearbeiter: Alice Pfanzelt				
lfd. Nummer:	384	Fläche in m²:	55283	Länge in m:	1328
Bestandestyp:	0103 Laub-Nadel-Mischwald/Laub-Nadelholz-Mischforst				
Charakteristik:	Bearbeiter: Alice Pfanzelt				
lfd. Nummer:	385	Fläche in m²:	2666	Länge in m:	209
Bestandestyp:	0204 Streuobstbestand (Streuobstwiese/-weide, Obstbaumreihen)				
Charakteristik:	Bearbeiter: Alice Pfanzelt				

lfd. Nummer:	386	Fläche in m²:	701	Länge in m:	115
Bestandestyp:	0204 Streuobstbestand (Streuobstwiese/-weide, Obstbaumreihen)				
Charakteristik:	Bearbeiter: Alice Pfanzelt				
lfd. Nummer:	387	Fläche in m²:	2370	Länge in m:	286
Bestandestyp:	0204 Streuobstbestand (Streuobstwiese/-weide, Obstbaumreihen)				
Charakteristik:	Bearbeiter: Alice Pfanzelt				
lfd. Nummer:	388	Fläche in m²:	571	Länge in m:	94
Bestandestyp:	0204 Streuobstbestand (Streuobstwiese/-weide, Obstbaumreihen)				
Charakteristik:	Bearbeiter: Alice Pfanzelt				
lfd. Nummer:	389	Fläche in m²:	865	Länge in m:	127
Bestandestyp:	0204 Streuobstbestand (Streuobstwiese/-weide, Obstbaumreihen)				
Charakteristik:	Bearbeiter: Alice Pfanzelt				
lfd. Nummer:	390	Fläche in m²:	1349	Länge in m:	246
Bestandestyp:	0204 Streuobstbestand (Streuobstwiese/-weide, Obstbaumreihen)				
Charakteristik:	Bearbeiter: Alice Pfanzelt				
lfd. Nummer:	391	Fläche in m²:	1677	Länge in m:	166
Bestandestyp:	0204 Streuobstbestand (Streuobstwiese/-weide, Obstbaumreihen)				
Charakteristik:	Bearbeiter: Alice Pfanzelt				
lfd. Nummer:	392	Fläche in m²:	225	Länge in m:	67
Bestandestyp:	0204 Streuobstbestand (Streuobstwiese/-weide, Obstbaumreihen)				
Charakteristik:	Bearbeiter: Alice Pfanzelt				
lfd. Nummer:	393	Fläche in m²:	333	Länge in m:	91
Bestandestyp:	0204 Streuobstbestand (Streuobstwiese/-weide, Obstbaumreihen)				
Charakteristik:	Bearbeiter: Alice Pfanzelt				
lfd. Nummer:	394	Fläche in m²:	437	Länge in m:	77
Bestandestyp:	0201 Kleinstwaldfläche ("Feldgehölz"), Gebüsch oder Baumgruppe unter 1000m²				
Charakteristik:	Feldgehölz aus Erlen und Weiden Bearbeiter: Alice Pfanzelt				
lfd. Nummer:	395	Fläche in m²:	1991	Länge in m:	285
Bestandestyp:	0204 Streuobstbestand (Streuobstwiese/-weide, Obstbaumreihen)				
Charakteristik:	Bearbeiter: Alice Pfanzelt				
lfd. Nummer:	396	Fläche in m²:	5837	Länge in m:	506
Bestandestyp:	0104 Laubwald/Laubholzforst				
Charakteristik:	Bearbeiter: Alice Pfanzelt				
lfd. Nummer:	397	Fläche in m²:	661	Länge in m:	102
Bestandestyp:	0401 Stehendes Gewässer				
Charakteristik:	Fischteich umgeben von kleinem Wald mit Steilufer und trübem Wasser Bearbeiter: Alice Pfanzelt				

lfd. Nummer:	398	Fläche in m²:	895	Länge in m:	118
Bestandestyp:	0204 Streuobstbestand (Streuobstwiese/-weide, Obstbaumreihen)				
Charakteristik:					
Bearbeiter: Alice Pfanzelt					
lfd. Nummer:	399	Fläche in m²:	1206	Länge in m:	192
Bestandestyp:	0302 Großröhrricht und Schilfröhrricht				
Charakteristik:	Feucht Senke neben Fischteich mit Mäsedüß, Landreitgras				
Bearbeiter: Alice Pfanzelt					
lfd. Nummer:	400	Fläche in m²:	993	Länge in m:	209
Bestandestyp:	030802 Mesophile, "bunte" Fettwiese und die meisten Magerrasen, -weiden				
Charakteristik:	Magerrasen um Teich mit Karthäuser-Nelke, Bunte Kronwicke, Natternkopf, Vogelwicke, Wiesen-Flockenblume, Gemeiner Hornklee und Fiederzwenke				
Bearbeiter: Alice Pfanzelt					
lfd. Nummer:	401	Fläche in m²:	5761	Länge in m:	346
Bestandestyp:	030802 Mesophile, "bunte" Fettwiese und die meisten Magerrasen, -weiden				
Charakteristik:	Glatthaferwiese mit Wiesen-Knautie, Vogelwicke, Wiesen-Scharfgarbe, Johanniskraut, Wiesen-Flockenblume, Einjähriges Berufskraut				
Bearbeiter: Alice Pfanzelt					
lfd. Nummer:	402	Fläche in m²:	8119	Länge in m:	396
Bestandestyp:	030802 Mesophile, "bunte" Fettwiese und die meisten Magerrasen, -weiden				
Charakteristik:	Glatthaferwiese mit Englischem Weidelgras, Kleiner Brunelle, Wiesen-Flockenblume, Scharfgarbe				
Bearbeiter: Alice Pfanzelt					
lfd. Nummer:	405	Fläche in m²:	966	Länge in m:	303
Bestandestyp:	0202 Uferbegleitgehölz				
Charakteristik:	Ufergehölz eines Teiches, bestehend aus Weiden				
Bearbeiter: Alice Pfanzelt					
lfd. Nummer:	406	Fläche in m²:	4017	Länge in m:	254
Bestandestyp:	0401 Stehendes Gewässer				
Charakteristik:	Aufgelassener Fischteich; trocken gefallen; Binsen und Seggen wachsen noch auf dem trockenen Erdreich				
Bearbeiter: Alice Pfanzelt					
lfd. Nummer:	407	Fläche in m²:	4950	Länge in m:	469
Bestandestyp:	0204 Streuobstbestand (Streuobstwiese/-weide, Obstbaumreihen)				
Charakteristik:					
Bearbeiter: Alice Pfanzelt					
lfd. Nummer:	408	Fläche in m²:	22324	Länge in m:	692
Bestandestyp:	0102 Nadelwald/Nadelholzforst				
Charakteristik:					
Bearbeiter: Alice Pfanzelt					
lfd. Nummer:	500	Fläche in m²:	0	Länge in m:	95
Bestandestyp:	0204 Streuobstbestand (Streuobstwiese/-weide, Obstbaumreihen)				
Charakteristik:					
Bearbeiter: Alice Pfanzelt					
lfd. Nummer:	501	Fläche in m²:	0	Länge in m:	78
Bestandestyp:	0204 Streuobstbestand (Streuobstwiese/-weide, Obstbaumreihen)				
Charakteristik:					
Bearbeiter: Alice Pfanzelt					
lfd. Nummer:	502	Fläche in m²:	0	Länge in m:	27
Bestandestyp:	0204 Streuobstbestand (Streuobstwiese/-weide, Obstbaumreihen)				
Charakteristik:					
Bearbeiter: Alice Pfanzelt					

lfd. Nummer:	503	Fläche in m²:	0	Länge in m:	106
Bestandestyp:	0204 Streuobstbestand (Streuobstwiese/-weide, Obstbaumreihen)				
Charakteristik:					
	Bearbeiter: Alice Pfanzelt				
lfd. Nummer:	504	Fläche in m²:	0	Länge in m:	146
Bestandestyp:	0204 Streuobstbestand (Streuobstwiese/-weide, Obstbaumreihen)				
Charakteristik:					
	Bearbeiter: Alice Pfanzelt				
lfd. Nummer:	505	Fläche in m²:	0	Länge in m:	516
Bestandestyp:	0402 Fließendes Gewässer				
Charakteristik:	Haselberger Graben; schmales gerinne, Sohle aus Feinsediment und Feinkies; Großteils durch Wald fließend, kurze Strecke zwischen Feldern ohne Ufergehölz, EP1				
	Bearbeiter: Alice Pfanzelt				
lfd. Nummer:	506	Fläche in m²:	0	Länge in m:	138
Bestandestyp:	0402 Fließendes Gewässer				
Charakteristik:	Nebengerinne des Fernbaches, Sohle Feinsediment und Feinkies, Steilufer, dichtes Ufergehölz, EP2				
	Bearbeiter: Alice Pfanzelt				
lfd. Nummer:	507	Fläche in m²:	0	Länge in m:	235
Bestandestyp:	0402 Fließendes Gewässer				
Charakteristik:	Nebengerinne des Fernbaches, Sohle Feinsediment und Feinkies, Steilufer, dichtes Ufergehölz, EP2				
	Bearbeiter: Alice Pfanzelt				
lfd. Nummer:	508	Fläche in m²:	0	Länge in m:	92
Bestandestyp:	0204 Streuobstbestand (Streuobstwiese/-weide, Obstbaumreihen)				
Charakteristik:					
	Bearbeiter: Alice Pfanzelt				
lfd. Nummer:	509	Fläche in m²:	0	Länge in m:	125
Bestandestyp:	0204 Streuobstbestand (Streuobstwiese/-weide, Obstbaumreihen)				
Charakteristik:					
	Bearbeiter: Alice Pfanzelt				
lfd. Nummer:	510	Fläche in m²:	0	Länge in m:	98
Bestandestyp:	0204 Streuobstbestand (Streuobstwiese/-weide, Obstbaumreihen)				
Charakteristik:					
	Bearbeiter: Alice Pfanzelt				
lfd. Nummer:	511	Fläche in m²:	0	Länge in m:	207
Bestandestyp:	0204 Streuobstbestand (Streuobstwiese/-weide, Obstbaumreihen)				
Charakteristik:					
	Bearbeiter: Alice Pfanzelt				
lfd. Nummer:	512	Fläche in m²:	0	Länge in m:	103
Bestandestyp:	0204 Streuobstbestand (Streuobstwiese/-weide, Obstbaumreihen)				
Charakteristik:					
	Bearbeiter: Alice Pfanzelt				
lfd. Nummer:	513	Fläche in m²:	0	Länge in m:	185
Bestandestyp:	0204 Streuobstbestand (Streuobstwiese/-weide, Obstbaumreihen)				
Charakteristik:					
	Bearbeiter: Alice Pfanzelt				
lfd. Nummer:	514	Fläche in m²:	0	Länge in m:	161
Bestandestyp:	0204 Streuobstbestand (Streuobstwiese/-weide, Obstbaumreihen)				
Charakteristik:					
	Bearbeiter: Alice Pfanzelt				

lfd. Nummer:	515	Fläche in m²:	0	Länge in m:	49
Bestandestyp:	0204 Streuobstbestand (Streuobstwiese/-weide, Obstbaumreihen)				
Charakteristik:					
Bearbeiter: Alice Pfanzelt					
lfd. Nummer:	517	Fläche in m²:	0	Länge in m:	328
Bestandestyp:	0204 Streuobstbestand (Streuobstwiese/-weide, Obstbaumreihen)				
Charakteristik:					
Bearbeiter: Alice Pfanzelt					
lfd. Nummer:	518	Fläche in m²:	0	Länge in m:	161
Bestandestyp:	0204 Streuobstbestand (Streuobstwiese/-weide, Obstbaumreihen)				
Charakteristik:					
Bearbeiter: Alice Pfanzelt					
lfd. Nummer:	519	Fläche in m²:	0	Länge in m:	145
Bestandestyp:	0204 Streuobstbestand (Streuobstwiese/-weide, Obstbaumreihen)				
Charakteristik:					
Bearbeiter: Alice Pfanzelt					
lfd. Nummer:	520	Fläche in m²:	0	Länge in m:	138
Bestandestyp:	0204 Streuobstbestand (Streuobstwiese/-weide, Obstbaumreihen)				
Charakteristik:					
Bearbeiter: Alice Pfanzelt					
lfd. Nummer:	521	Fläche in m²:	0	Länge in m:	558
Bestandestyp:	0402 Fließendes Gewässer				
Charakteristik:	Schmales Gerinne durch Wald, Sohle Grobkies und Feinsediment, dichter Uferbewuchs, EP3				
Bearbeiter: Alice Pfanzelt					
lfd. Nummer:	522	Fläche in m²:	0	Länge in m:	317
Bestandestyp:	0204 Streuobstbestand (Streuobstwiese/-weide, Obstbaumreihen)				
Charakteristik:					
Bearbeiter: Alice Pfanzelt					
lfd. Nummer:	523	Fläche in m²:	0	Länge in m:	61
Bestandestyp:	0204 Streuobstbestand (Streuobstwiese/-weide, Obstbaumreihen)				
Charakteristik:					
Bearbeiter: Alice Pfanzelt					
lfd. Nummer:	524	Fläche in m²:	0	Länge in m:	89
Bestandestyp:	0204 Streuobstbestand (Streuobstwiese/-weide, Obstbaumreihen)				
Charakteristik:					
Bearbeiter: Alice Pfanzelt					
lfd. Nummer:	525	Fläche in m²:	0	Länge in m:	2900
Bestandestyp:	0402 Fließendes Gewässer				
Charakteristik:	Putzhartenbach; wenig Wasser führend, Grobschotter und Steine als Sohle; ab und zu kleine Schotterbänke, dichtes Ufergehölz, großteils durch Wald fließend, EP4+EP5				
Bearbeiter: Alice Pfanzelt					
lfd. Nummer:	526	Fläche in m²:	0	Länge in m:	265
Bestandestyp:	0402 Fließendes Gewässer				
Charakteristik:	Abschnitt des Hosschlager Baches in Untergrünburg; kein Wasser führend, Grobschotter als Sohle, Steilufer, dichtes Ufergehölz, EP6				
Bearbeiter: Alice Pfanzelt					
lfd. Nummer:	527	Fläche in m²:	0	Länge in m:	441
Bestandestyp:	0402 Fließendes Gewässer				
Charakteristik:	Abschnitt des Hosschlager Baches in Untergrünburg; kein Wasser führend, Grobschotter als Sohle, Steilufer, dichtes Ufergehölz, EP6				
Bearbeiter: Alice Pfanzelt					

lfd. Nummer:	528	Fläche in m²:	0	Länge in m:	216
Bestandestyp:	0204 Streuobstbestand (Streuobstwiese/-weide, Obstbaumreihen)				
Charakteristik:					
Bearbeiter: Alice Pfanzelt					
lfd. Nummer:	529	Fläche in m²:	0	Länge in m:	865
Bestandestyp:	0402 Fließendes Gewässer				
Charakteristik:	Abschnitt des Hosschlager Baches in Untergrünburg; kaum Wasser führend, Grobschotter als Sohle, Steilufer, dichtes Ufergehölz, EP7				
Bearbeiter: Alice Pfanzelt					
lfd. Nummer:	530	Fläche in m²:	0	Länge in m:	94
Bestandestyp:	0204 Streuobstbestand (Streuobstwiese/-weide, Obstbaumreihen)				
Charakteristik:					
Bearbeiter: Alice Pfanzelt					
lfd. Nummer:	531	Fläche in m²:	0	Länge in m:	69
Bestandestyp:	0204 Streuobstbestand (Streuobstwiese/-weide, Obstbaumreihen)				
Charakteristik:					
Bearbeiter: Alice Pfanzelt					
lfd. Nummer:	532	Fläche in m²:	0	Länge in m:	117
Bestandestyp:	0204 Streuobstbestand (Streuobstwiese/-weide, Obstbaumreihen)				
Charakteristik:					
Bearbeiter: Alice Pfanzelt					
lfd. Nummer:	533	Fläche in m²:	0	Länge in m:	81
Bestandestyp:	0204 Streuobstbestand (Streuobstwiese/-weide, Obstbaumreihen)				
Charakteristik:					
Bearbeiter: Alice Pfanzelt					
lfd. Nummer:	534	Fläche in m²:	0	Länge in m:	205
Bestandestyp:	0204 Streuobstbestand (Streuobstwiese/-weide, Obstbaumreihen)				
Charakteristik:					
Bearbeiter: Alice Pfanzelt					
lfd. Nummer:	535	Fläche in m²:	0	Länge in m:	110
Bestandestyp:	0204 Streuobstbestand (Streuobstwiese/-weide, Obstbaumreihen)				
Charakteristik:					
Bearbeiter: Alice Pfanzelt					
lfd. Nummer:	536	Fläche in m²:	0	Länge in m:	155
Bestandestyp:	0204 Streuobstbestand (Streuobstwiese/-weide, Obstbaumreihen)				
Charakteristik:					
Bearbeiter: Alice Pfanzelt					
lfd. Nummer:	537	Fläche in m²:	0	Länge in m:	26
Bestandestyp:	0204 Streuobstbestand (Streuobstwiese/-weide, Obstbaumreihen)				
Charakteristik:					
Bearbeiter: Alice Pfanzelt					
lfd. Nummer:	538	Fläche in m²:	0	Länge in m:	69
Bestandestyp:	0204 Streuobstbestand (Streuobstwiese/-weide, Obstbaumreihen)				
Charakteristik:					
Bearbeiter: Alice Pfanzelt					
lfd. Nummer:	539	Fläche in m²:	0	Länge in m:	134
Bestandestyp:	0204 Streuobstbestand (Streuobstwiese/-weide, Obstbaumreihen)				
Charakteristik:					
Bearbeiter: Alice Pfanzelt					

lfd. Nummer:	540	Fläche in m²:	0	Länge in m:	76
Bestandestyp:	0204 Streuobstbestand (Streuobstwiese/-weide, Obstbaumreihen)				
Charakteristik:	Bearbeiter: Alice Pfanzelt				
lfd. Nummer:	541	Fläche in m²:	0	Länge in m:	69
Bestandestyp:	0204 Streuobstbestand (Streuobstwiese/-weide, Obstbaumreihen)				
Charakteristik:	Bearbeiter: Alice Pfanzelt				
lfd. Nummer:	542	Fläche in m²:	0	Länge in m:	42
Bestandestyp:	0204 Streuobstbestand (Streuobstwiese/-weide, Obstbaumreihen)				
Charakteristik:	Bearbeiter: Alice Pfanzelt				
lfd. Nummer:	543	Fläche in m²:	0	Länge in m:	401
Bestandestyp:	0402 Fließendes Gewässer				
Charakteristik:	Abschnitt des Fernbaches; Sohle aus Feinsediment und Feinkies, mäandrierend, teilweise Kiesbänke, durch Wald fließend, EP8				
	Bearbeiter: Alice Pfanzelt				
lfd. Nummer:	544	Fläche in m²:	0	Länge in m:	59
Bestandestyp:	0204 Streuobstbestand (Streuobstwiese/-weide, Obstbaumreihen)				
Charakteristik:	Bearbeiter: Alice Pfanzelt				
lfd. Nummer:	545	Fläche in m²:	0	Länge in m:	203
Bestandestyp:	0204 Streuobstbestand (Streuobstwiese/-weide, Obstbaumreihen)				
Charakteristik:	Bearbeiter: Alice Pfanzelt				
lfd. Nummer:	546	Fläche in m²:	0	Länge in m:	2469
Bestandestyp:	0402 Fließendes Gewässer				
Charakteristik:	Abschnitt des Fernbaches, Sohle aus Feinsediment und Grobkies, rasch fließend, teilweise mit Uferbefestigung, dichtes Ufergehölz, mäandrierend, EP9				
	Bearbeiter: Alice Pfanzelt				
lfd. Nummer:	547	Fläche in m²:	0	Länge in m:	73
Bestandestyp:	0402 Fließendes Gewässer				
Charakteristik:	Abschnitt des Fernbaches, rasch fließend, Grobkies, dichtes Ufergehölz, mäandrierend, EP10				
	Bearbeiter: Alice Pfanzelt				
lfd. Nummer:	548	Fläche in m²:	0	Länge in m:	144
Bestandestyp:	0402 Fließendes Gewässer				
Charakteristik:	Abschnitt des Fernbaches, rasch fließend, Grobkies, dichtes Ufergehölz, mäandrierend, EP11				
	Bearbeiter: Alice Pfanzelt				
lfd. Nummer:	549	Fläche in m²:	0	Länge in m:	64
Bestandestyp:	0402 Fließendes Gewässer				
Charakteristik:	Abschnitt des Fernbaches, rasch fließend, Grobkies, dichtes Ufergehölz, mäandrierend, EP11				
	Bearbeiter: Alice Pfanzelt				
lfd. Nummer:	550	Fläche in m²:	0	Länge in m:	2314
Bestandestyp:	0402 Fließendes Gewässer				
Charakteristik:	Seitengerinne des Fernbaches, schwach fließend, Sohle aus Feinsediment, Steilufer, dichtes Ufergehölz, EP12				
	Bearbeiter: Alice Pfanzelt				
lfd. Nummer:	551	Fläche in m²:	0	Länge in m:	54
Bestandestyp:	0204 Streuobstbestand (Streuobstwiese/-weide, Obstbaumreihen)				
Charakteristik:	Bearbeiter: Alice Pfanzelt				

lfd. Nummer:	552	Fläche in m²:	0	Länge in m:	54
Bestandestyp:	0204 Streuobstbestand (Streuobstwiese/-weide, Obstbaumreihen)				
Charakteristik:	Bearbeiter: Alice Pfanzelt				
lfd. Nummer:	553	Fläche in m²:	0	Länge in m:	107
Bestandestyp:	0204 Streuobstbestand (Streuobstwiese/-weide, Obstbaumreihen)				
Charakteristik:	Bearbeiter: Alice Pfanzelt				
lfd. Nummer:	554	Fläche in m²:	0	Länge in m:	63
Bestandestyp:	0204 Streuobstbestand (Streuobstwiese/-weide, Obstbaumreihen)				
Charakteristik:	Bearbeiter: Alice Pfanzelt				
lfd. Nummer:	555	Fläche in m²:	0	Länge in m:	148
Bestandestyp:	0204 Streuobstbestand (Streuobstwiese/-weide, Obstbaumreihen)				
Charakteristik:	Bearbeiter: Alice Pfanzelt				
lfd. Nummer:	556	Fläche in m²:	0	Länge in m:	1282
Bestandestyp:	0402 Fließendes Gewässer				
Charakteristik:	Seitenbach des Binderbaches, schmal, Sohle aus Feinsediment und Grobkies, Steilufer, EP13				
	Bearbeiter: Alice Pfanzelt				
lfd. Nummer:	557	Fläche in m²:	0	Länge in m:	3659
Bestandestyp:	0402 Fließendes Gewässer				
Charakteristik:	Binderbach; fast stehend, Feinsediment als Sohle, wenig Wasser führend, Steilufer, dichtes Ufergehölz, EP14				
	Bearbeiter: Alice Pfanzelt				
lfd. Nummer:	558	Fläche in m²:	0	Länge in m:	94
Bestandestyp:	0204 Streuobstbestand (Streuobstwiese/-weide, Obstbaumreihen)				
Charakteristik:	Bearbeiter: Alice Pfanzelt				
lfd. Nummer:	559	Fläche in m²:	0	Länge in m:	77
Bestandestyp:	0204 Streuobstbestand (Streuobstwiese/-weide, Obstbaumreihen)				
Charakteristik:	Bearbeiter: Alice Pfanzelt				
lfd. Nummer:	560	Fläche in m²:	0	Länge in m:	36
Bestandestyp:	0204 Streuobstbestand (Streuobstwiese/-weide, Obstbaumreihen)				
Charakteristik:	Bearbeiter: Alice Pfanzelt				
lfd. Nummer:	561	Fläche in m²:	0	Länge in m:	93
Bestandestyp:	0204 Streuobstbestand (Streuobstwiese/-weide, Obstbaumreihen)				
Charakteristik:	Bearbeiter: Alice Pfanzelt				
lfd. Nummer:	562	Fläche in m²:	0	Länge in m:	35
Bestandestyp:	0204 Streuobstbestand (Streuobstwiese/-weide, Obstbaumreihen)				
Charakteristik:	Bearbeiter: Alice Pfanzelt				
lfd. Nummer:	563	Fläche in m²:	0	Länge in m:	199
Bestandestyp:	0204 Streuobstbestand (Streuobstwiese/-weide, Obstbaumreihen)				
Charakteristik:	Bearbeiter: Alice Pfanzelt				

lfd. Nummer:	564	Fläche in m²:	0	Länge in m:	1341
Bestandestyp:	0402 Fließendes Gewässer				
Charakteristik:	Seitenbach des Binderbaches; Sohle aus Feinsediment und Grobkies, kaum fließend, Steilufer, EP15				
	Bearbeiter: Alice Pfanzelt				
lfd. Nummer:	565	Fläche in m²:	0	Länge in m:	101
Bestandestyp:	0204 Streuobstbestand (Streuobstwiese/-weide, Obstbaumreihen)				
Charakteristik:					
	Bearbeiter: Alice Pfanzelt				
lfd. Nummer:	566	Fläche in m²:	0	Länge in m:	91
Bestandestyp:	0206 Baumreihe, Allee				
Charakteristik:					
	Bearbeiter: Alice Pfanzelt				
lfd. Nummer:	567	Fläche in m²:	0	Länge in m:	81
Bestandestyp:	0206 Baumreihe, Allee				
Charakteristik:					
	Bearbeiter: Alice Pfanzelt				
lfd. Nummer:	568	Fläche in m²:	0	Länge in m:	64
Bestandestyp:	0204 Streuobstbestand (Streuobstwiese/-weide, Obstbaumreihen)				
Charakteristik:					
	Bearbeiter: Alice Pfanzelt				
lfd. Nummer:	569	Fläche in m²:	0	Länge in m:	63
Bestandestyp:	0204 Streuobstbestand (Streuobstwiese/-weide, Obstbaumreihen)				
Charakteristik:					
	Bearbeiter: Alice Pfanzelt				
lfd. Nummer:	570	Fläche in m²:	0	Länge in m:	163
Bestandestyp:	0204 Streuobstbestand (Streuobstwiese/-weide, Obstbaumreihen)				
Charakteristik:					
	Bearbeiter: Alice Pfanzelt				
lfd. Nummer:	571	Fläche in m²:	0	Länge in m:	137
Bestandestyp:	0204 Streuobstbestand (Streuobstwiese/-weide, Obstbaumreihen)				
Charakteristik:					
	Bearbeiter: Alice Pfanzelt				
lfd. Nummer:	572	Fläche in m²:	0	Länge in m:	154
Bestandestyp:	0204 Streuobstbestand (Streuobstwiese/-weide, Obstbaumreihen)				
Charakteristik:					
	Bearbeiter: Alice Pfanzelt				
lfd. Nummer:	573	Fläche in m²:	0	Länge in m:	105
Bestandestyp:	0204 Streuobstbestand (Streuobstwiese/-weide, Obstbaumreihen)				
Charakteristik:					
	Bearbeiter: Alice Pfanzelt				
lfd. Nummer:	574	Fläche in m²:	0	Länge in m:	148
Bestandestyp:	0204 Streuobstbestand (Streuobstwiese/-weide, Obstbaumreihen)				
Charakteristik:					
	Bearbeiter: Alice Pfanzelt				
lfd. Nummer:	575	Fläche in m²:	0	Länge in m:	55
Bestandestyp:	0204 Streuobstbestand (Streuobstwiese/-weide, Obstbaumreihen)				
Charakteristik:					
	Bearbeiter: Alice Pfanzelt				

lfd. Nummer:	576	Fläche in m²:	0	Länge in m:	80
Bestandestyp:	0204 Streuobstbestand (Streuobstwiese/-weide, Obstbaumreihen)				
Charakteristik:	Bearbeiter: Alice Pfanzelt				
lfd. Nummer:	577	Fläche in m²:	0	Länge in m:	99
Bestandestyp:	0204 Streuobstbestand (Streuobstwiese/-weide, Obstbaumreihen)				
Charakteristik:	Bearbeiter: Alice Pfanzelt				
lfd. Nummer:	578	Fläche in m²:	0	Länge in m:	50
Bestandestyp:	0204 Streuobstbestand (Streuobstwiese/-weide, Obstbaumreihen)				
Charakteristik:	Bearbeiter: Alice Pfanzelt				
lfd. Nummer:	579	Fläche in m²:	0	Länge in m:	41
Bestandestyp:	0204 Streuobstbestand (Streuobstwiese/-weide, Obstbaumreihen)				
Charakteristik:	Bearbeiter: Alice Pfanzelt				
lfd. Nummer:	580	Fläche in m²:	0	Länge in m:	170
Bestandestyp:	0204 Streuobstbestand (Streuobstwiese/-weide, Obstbaumreihen)				
Charakteristik:	Bearbeiter: Alice Pfanzelt				
lfd. Nummer:	581	Fläche in m²:	0	Länge in m:	257
Bestandestyp:	0204 Streuobstbestand (Streuobstwiese/-weide, Obstbaumreihen)				
Charakteristik:	Bearbeiter: Alice Pfanzelt				
lfd. Nummer:	582	Fläche in m²:	0	Länge in m:	86
Bestandestyp:	0204 Streuobstbestand (Streuobstwiese/-weide, Obstbaumreihen)				
Charakteristik:	Bearbeiter: Alice Pfanzelt				
lfd. Nummer:	583	Fläche in m²:	0	Länge in m:	67
Bestandestyp:	0204 Streuobstbestand (Streuobstwiese/-weide, Obstbaumreihen)				
Charakteristik:	Bearbeiter: Alice Pfanzelt				
lfd. Nummer:	584	Fläche in m²:	0	Länge in m:	64
Bestandestyp:	0204 Streuobstbestand (Streuobstwiese/-weide, Obstbaumreihen)				
Charakteristik:	Bearbeiter: Alice Pfanzelt				
lfd. Nummer:	585	Fläche in m²:	0	Länge in m:	139
Bestandestyp:	0204 Streuobstbestand (Streuobstwiese/-weide, Obstbaumreihen)				
Charakteristik:	Bearbeiter: Alice Pfanzelt				
lfd. Nummer:	586	Fläche in m²:	0	Länge in m:	52
Bestandestyp:	0204 Streuobstbestand (Streuobstwiese/-weide, Obstbaumreihen)				
Charakteristik:	Bearbeiter: Alice Pfanzelt				
lfd. Nummer:	587	Fläche in m²:	0	Länge in m:	104
Bestandestyp:	0204 Streuobstbestand (Streuobstwiese/-weide, Obstbaumreihen)				
Charakteristik:	Bearbeiter: Alice Pfanzelt				

lfd. Nummer:	588	Fläche in m²:	0	Länge in m:	92
Bestandestyp:	0204 Streuobstbestand (Streuobstwiese/-weide, Obstbaumreihen)				
Charakteristik:					
Bearbeiter: Alice Pfanzelt					
lfd. Nummer:	589	Fläche in m²:	0	Länge in m:	217
Bestandestyp:	0402 Fließendes Gewässer				
Charakteristik:	Kleines schmales Seitengerinne des Binderbaches, das sich am Ende etwas aufweitet, Steilufer, dichtes Ufergehölz, langsam fließend, EP16				
Bearbeiter: Alice Pfanzelt					
lfd. Nummer:	590	Fläche in m²:	0	Länge in m:	70
Bestandestyp:	0204 Streuobstbestand (Streuobstwiese/-weide, Obstbaumreihen)				
Charakteristik:					
Bearbeiter: Alice Pfanzelt					
lfd. Nummer:	591	Fläche in m²:	0	Länge in m:	109
Bestandestyp:	0204 Streuobstbestand (Streuobstwiese/-weide, Obstbaumreihen)				
Charakteristik:					
Bearbeiter: Alice Pfanzelt					
lfd. Nummer:	592	Fläche in m²:	0	Länge in m:	112
Bestandestyp:	0204 Streuobstbestand (Streuobstwiese/-weide, Obstbaumreihen)				
Charakteristik:					
Bearbeiter: Alice Pfanzelt					
lfd. Nummer:	593	Fläche in m²:	0	Länge in m:	118
Bestandestyp:	0204 Streuobstbestand (Streuobstwiese/-weide, Obstbaumreihen)				
Charakteristik:					
Bearbeiter: Alice Pfanzelt					
lfd. Nummer:	594	Fläche in m²:	0	Länge in m:	81
Bestandestyp:	0204 Streuobstbestand (Streuobstwiese/-weide, Obstbaumreihen)				
Charakteristik:					
Bearbeiter: Alice Pfanzelt					
lfd. Nummer:	595	Fläche in m²:	0	Länge in m:	204
Bestandestyp:	0204 Streuobstbestand (Streuobstwiese/-weide, Obstbaumreihen)				
Charakteristik:					
Bearbeiter: Alice Pfanzelt					
lfd. Nummer:	596	Fläche in m²:	0	Länge in m:	118
Bestandestyp:	0204 Streuobstbestand (Streuobstwiese/-weide, Obstbaumreihen)				
Charakteristik:					
Bearbeiter: Alice Pfanzelt					
lfd. Nummer:	597	Fläche in m²:	0	Länge in m:	127
Bestandestyp:	0204 Streuobstbestand (Streuobstwiese/-weide, Obstbaumreihen)				
Charakteristik:					
Bearbeiter: Alice Pfanzelt					
lfd. Nummer:	598	Fläche in m²:	0	Länge in m:	102
Bestandestyp:	0204 Streuobstbestand (Streuobstwiese/-weide, Obstbaumreihen)				
Charakteristik:					
Bearbeiter: Alice Pfanzelt					
lfd. Nummer:	599	Fläche in m²:	0	Länge in m:	101
Bestandestyp:	0204 Streuobstbestand (Streuobstwiese/-weide, Obstbaumreihen)				
Charakteristik:					
Bearbeiter: Alice Pfanzelt					

lfd. Nummer:	600	Fläche in m²:	0	Länge in m:	252
Bestandestyp:	0204 Streuobstbestand (Streuobstwiese/-weide, Obstbaumreihen)				
Charakteristik:					
Bearbeiter: Alice Pfanzelt					
lfd. Nummer:	601	Fläche in m²:	0	Länge in m:	42
Bestandestyp:	0204 Streuobstbestand (Streuobstwiese/-weide, Obstbaumreihen)				
Charakteristik:					
Bearbeiter: Alice Pfanzelt					
lfd. Nummer:	602	Fläche in m²:	0	Länge in m:	155
Bestandestyp:	0204 Streuobstbestand (Streuobstwiese/-weide, Obstbaumreihen)				
Charakteristik:					
Bearbeiter: Alice Pfanzelt					
lfd. Nummer:	603	Fläche in m²:	0	Länge in m:	46
Bestandestyp:	0204 Streuobstbestand (Streuobstwiese/-weide, Obstbaumreihen)				
Charakteristik:					
Bearbeiter: Alice Pfanzelt					
lfd. Nummer:	604	Fläche in m²:	0	Länge in m:	69
Bestandestyp:	0204 Streuobstbestand (Streuobstwiese/-weide, Obstbaumreihen)				
Charakteristik:					
Bearbeiter: Alice Pfanzelt					
lfd. Nummer:	605	Fläche in m²:	0	Länge in m:	57
Bestandestyp:	0202 Uferbegleitgehölz				
Charakteristik:	Ufergehölz eines Seitengerinnes des Fernbaches aus Eschen, Erlen und Haseln				
Bearbeiter: Alice Pfanzelt					
lfd. Nummer:	606	Fläche in m²:	0	Länge in m:	97
Bestandestyp:	0202 Uferbegleitgehölz				
Charakteristik:	Ufergehölz eines Seitengerinnes des Fernbaches aus Eschen, Erlen und Haseln				
Bearbeiter: Alice Pfanzelt					
lfd. Nummer:	607	Fläche in m²:	0	Länge in m:	139
Bestandestyp:	0204 Streuobstbestand (Streuobstwiese/-weide, Obstbaumreihen)				
Charakteristik:					
Bearbeiter: Alice Pfanzelt					
lfd. Nummer:	608	Fläche in m²:	0	Länge in m:	139
Bestandestyp:	0204 Streuobstbestand (Streuobstwiese/-weide, Obstbaumreihen)				
Charakteristik:					
Bearbeiter: Alice Pfanzelt					
lfd. Nummer:	609	Fläche in m²:	0	Länge in m:	46
Bestandestyp:	0204 Streuobstbestand (Streuobstwiese/-weide, Obstbaumreihen)				
Charakteristik:					
Bearbeiter: Alice Pfanzelt					
lfd. Nummer:	610	Fläche in m²:	0	Länge in m:	107
Bestandestyp:	0204 Streuobstbestand (Streuobstwiese/-weide, Obstbaumreihen)				
Charakteristik:					
Bearbeiter: Alice Pfanzelt					
lfd. Nummer:	611	Fläche in m²:	0	Länge in m:	54
Bestandestyp:	0204 Streuobstbestand (Streuobstwiese/-weide, Obstbaumreihen)				
Charakteristik:					
Bearbeiter: Alice Pfanzelt					

lfd. Nummer:	612	Fläche in m²:	0	Länge in m:	59
Bestandestyp:	0202 Uferbegleitgehölz				
Charakteristik:	Ufergehölz eines Fischteiches aus Ahorn, Robinie und Weiden				
	Bearbeiter: Alice Pfanzelt				
lfd. Nummer:	700	Fläche in m²:	0	Länge in m:	0
Bestandestyp:	0207 Markanter Einzelbaum				
Charakteristik:					
	Bearbeiter: Alice Pfanzelt				
lfd. Nummer:	701	Fläche in m²:	0	Länge in m:	0
Bestandestyp:	0401 Stehendes Gewässer				
Charakteristik:	Kleiner Teich neben Hof; dichtes Ufergehölz aus Kirschen und Hasel, Flachufer, am Rand Flachwasserzone mit Röhricht				
	Bearbeiter: Alice Pfanzelt				
lfd. Nummer:	702	Fläche in m²:	0	Länge in m:	0
Bestandestyp:	0207 Markanter Einzelbaum				
Charakteristik:					
	Bearbeiter: Alice Pfanzelt				
lfd. Nummer:	703	Fläche in m²:	0	Länge in m:	0
Bestandestyp:	0401 Stehendes Gewässer				
Charakteristik:	Eingezäunter Fischteich, rundherum Thuien und Kirschlorbeer, in der Mitte Teichrosen, Steilufer				
	Bearbeiter: Alice Pfanzelt				
lfd. Nummer:	704	Fläche in m²:	0	Länge in m:	0
Bestandestyp:	0207 Markanter Einzelbaum				
Charakteristik:					
	Bearbeiter: Alice Pfanzelt				
lfd. Nummer:	705	Fläche in m²:	0	Länge in m:	0
Bestandestyp:	0207 Markanter Einzelbaum				
Charakteristik:					
	Bearbeiter: Alice Pfanzelt				
lfd. Nummer:	706	Fläche in m²:	0	Länge in m:	0
Bestandestyp:	0207 Markanter Einzelbaum				
Charakteristik:					
	Bearbeiter: Alice Pfanzelt				
lfd. Nummer:	707	Fläche in m²:	0	Länge in m:	0
Bestandestyp:	0207 Markanter Einzelbaum				
Charakteristik:					
	Bearbeiter: Alice Pfanzelt				
lfd. Nummer:	708	Fläche in m²:	0	Länge in m:	0
Bestandestyp:	0207 Markanter Einzelbaum				
Charakteristik:					
	Bearbeiter: Alice Pfanzelt				
lfd. Nummer:	709	Fläche in m²:	0	Länge in m:	0
Bestandestyp:	0207 Markanter Einzelbaum				
Charakteristik:					
	Bearbeiter: Alice Pfanzelt				
lfd. Nummer:	710	Fläche in m²:	0	Länge in m:	0
Bestandestyp:	0207 Markanter Einzelbaum				
Charakteristik:					
	Bearbeiter: Alice Pfanzelt				

lfd. Nummer:	711	Fläche in m²:	0	Länge in m:	0
Bestandestyp:	0207 Markanter Einzelbaum				
Charakteristik:					
Bearbeiter: Alice Pfanzelt					
lfd. Nummer:	712	Fläche in m²:	0	Länge in m:	0
Bestandestyp:	0207 Markanter Einzelbaum				
Charakteristik:					
Bearbeiter: Alice Pfanzelt					
lfd. Nummer:	713	Fläche in m²:	0	Länge in m:	0
Bestandestyp:	0207 Markanter Einzelbaum				
Charakteristik:					
Bearbeiter: Alice Pfanzelt					
lfd. Nummer:	714	Fläche in m²:	0	Länge in m:	0
Bestandestyp:	0401 Stehendes Gewässer				
Charakteristik:	Kleiner Garten-Folienteich, kein Uferbewuchs, Steine als Uferbegrenzung, keine Wasserpflanzen				
Bearbeiter: Alice Pfanzelt					
lfd. Nummer:	715	Fläche in m²:	0	Länge in m:	0
Bestandestyp:	0207 Markanter Einzelbaum				
Charakteristik:					
Bearbeiter: Alice Pfanzelt					
lfd. Nummer:	716	Fläche in m²:	0	Länge in m:	0
Bestandestyp:	0207 Markanter Einzelbaum				
Charakteristik:					
Bearbeiter: Alice Pfanzelt					
lfd. Nummer:	717	Fläche in m²:	0	Länge in m:	0
Bestandestyp:	0207 Markanter Einzelbaum				
Charakteristik:					
Bearbeiter: Alice Pfanzelt					
lfd. Nummer:	901	Fläche in m²:	8850	Länge in m:	637
Bestandestyp:	0210 Markante (landschaftsprägende) Geländeböschung				
Charakteristik:	Steile Böschung mit Aufkommen von Walnuß und Eschen, Glatthafer, Brennesseln, Gemeiner Ziest, Skabiosen-Flockenblume, Echtes Labkraut, Lauch				
Bearbeiter: Alice Pfanzelt					
lfd. Nummer:	902	Fläche in m²:	9196	Länge in m:	492
Bestandestyp:	0210 Markante (landschaftsprägende) Geländeböschung				
Charakteristik:	Glatthaferwiese mit Wiesen-Knautie, Vogelwicke, Wiesen-Scharfgarbe, Johanniskraut, Wiesen-Flockenblume, Kanadisches Berufskraut				
Bearbeiter: Alice Pfanzelt					
lfd. Nummer:	903	Fläche in m²:	9666	Länge in m:	579
Bestandestyp:	0210 Markante (landschaftsprägende) Geländeböschung				
Charakteristik:	Hangwald zur Steyr aus Weiden, Eschen, Ahorn und teilweise Fichten				
Bearbeiter: Alice Pfanzelt					
lfd. Nummer:	904	Fläche in m²:	15909	Länge in m:	1241
Bestandestyp:	0210 Markante (landschaftsprägende) Geländeböschung				
Charakteristik:	Steile Böschung mit Aufkommen von Eschen, hartriegel, Walnuß und Ahorn. Teilweise beweidet; Gemeinder ziest, Johanniskraut, Echtes Labkraut, Vogelwicke, Wiesen-Knautie				
Bearbeiter: Alice Pfanzelt					
lfd. Nummer:	960	Fläche in m²:	137	Länge in m:	51
Bestandestyp:	0204 Streuobstbestand (Streuobstwiese/-weide, Obstbaumreihen)				
Charakteristik:					
Bearbeiter: Alice Pfanzelt					

lfd. Nummer: **997** Fläche in m²: **63** Länge in m: **34**
Bestandestyp: **0204 Streuobstbestand (Streuobstwiese/-weide, Obstbaumreihen)**
Charakteristik:

Bearbeiter: Alice Pfanzelt