

Los Autores



Christopher Anderson es Doctor en Ecología de la Odum School of Ecology, Universidad de Georgia, EE.UU. Desde Ushuaia dirige un grupo de trabajo en estudios socio-ecológicos como profesor de la Universidad Nacional de Tierra del Fuego e investigador del Centro Austral de Investigaciones Científicas (Cadic-Conicet).



Pedro Cardyn Degen, médico familiar, apicultor, apiterapeuta. Es presidente del directorio de Bosque Modelo Panguipulli y miembro de la Red de Organizaciones Sociales y Ambientales de Panguipulli.



Pedro Araya Rosas, Ingeniero forestal y funcionario de la Corporación Nacional Forestal (CONAF). Como jefe del Departamento de Ordenamiento Territorial y Planificación en la Gerencia de Áreas Silvestres Protegidas fue un gran promotor de las Reservas de la Biosfera chilenas. Fue Punto Focal de Chile para el Programa MAB-CONAF.




Jean-François Casale, Biólogo de Ecosistemas y Poblaciones, Master en Ingeniería Ecológica, Universidad Pasquale Paoli, Francia. Trabaja actualmente en Erba Barona Paysage, consultora especializada en estudios de paisaje (Francia), en la elaboración de un “Atlas de Paisajes de la Región de Córcega”.



Axel Borsdorf, catedrático de Geografía en la Universidad de Innsbruck, Austria. Director del Instituto de Investigación Interdisciplinaria de la Montaña, Austria. Editor de la Revista eco.mont – Journal on Protected Mountain Areas Research and Management.



Pilar Cereceda es Profesora Titular del Instituto de Geografía de la Pontificia Universidad Católica de Chile y Directora del Centro del Desierto de Atacama UC. Áreas de investigación: climatología, biogeografía, geografía física de zonas áridas y semiáridas.




Rosanna Cáceres Vergara, alumna de la Escuela de Arquitectura de la Pontificia Universidad Católica de Chile, cursa actualmente Proyecto de Título I y se desempeña como Consejera Académica de su carrera y colabora en proyectos de arquitectura de diversa índole.



Alejandro Espinosa Sepúlveda, Ingeniero Forestal, M.Sc. Manejo Integrado de Recursos Naturales. Académico del Departamento de Ciencias Forestales e integrante del Centro de Investigaciones Territoriales de la Universidad de La Frontera.



Miriam Fernández es licenciada en Biología de la Universidad Nacional del Sur, Argentina y PhD en Pesquerías de la Universidad de Washington, EE.UU. Profesora del Departamento de Ecología de la Pontificia Universidad Católica de Chile. Dirige el Núcleo Milenio Centro de Conservación Marina UC. Líneas de investigación: invertebrados marinos y ecología aplicada al manejo pesquero y conservación marina.



Catherine González, Bióloga con especialidad en Recursos Naturales y Medio Ambiente y candidata a Dr. en Ciencias Biológicas, mención Ecología de la Pontificia Universidad Católica de Chile. Ha participado en el equipo asesor de los pescadores artesanales del Archipiélago Juan Fernández en la propuesta de creación de un Área Marina Costera Protegida.



Jaime Flores Chávez, Profesor de Historia, Geografía y Educación Cívica y Doctor en Historia de la Universidad de Sevilla. Académico del Departamento Ciencias Sociales e integrante del Centro de Investigaciones Territoriales de la Universidad de La Frontera.



Josefina Hepp, Agrónoma de la Pontificia Universidad Católica de Chile, MSc en Protección y Manejo Ambiental de la Universidad de Edimburgo, Escocia. Investigadora del Centro del Desierto de Atacama UC. Áreas de interés: conservación de biodiversidad, educación ambiental, fisiología de semillas de especies de zonas desérticas.



Juan Luis García, Geógrafo de la Pontificia Universidad Católica de Chile y Dr. en Ciencias de la Tierra, University of Maine, Estados Unidos. Profesor del Instituto de Geografía de la Pontificia Universidad Católica de Chile. Áreas de investigación: cambios climáticos del Cuaternario, geomorfología y geología glacial.



Pablo Martínez Riquelme, Profesor de Historia, Geografía y Ed. Cívica y Magíster en Geografía. Académico del Departamento de Ciencias Sociales e integrante del Centro de Investigaciones Territoriales de la Universidad de La Frontera.



Manuel Gedda Ortiz, Profesor de Biología y Ciencias, Universidad de Chile. Investigador Asociado del Centro de Desarrollo Local (CEDEL-UC) Campus Villarrica, Pontificia Universidad Católica de Chile. Documentalista, fotógrafo y comunicador social, creador y realizador de las series de televisión “Al Sur del Mundo” y “Bajo La Cruz del Sur”. Investigador del patrimonio de la Araucanía.



M. Francisca Meynard Vivar es Geógrafa de la Pontificia Universidad Católica de Chile, Máster en Investigación de Sistemas Agrícolas y Desarrollo del Institut des Régions Chaudes, Montpellier SupAgro, Francia y Máster Internacional en Desarrollo Rural Local de la Universidad Politécnica de Madrid. Se desempeña como investigadora adjunta en el Centro Latinoamericano para el Desarrollo Rural-RIMISP.



Andrés Moreira-Muñoz es Geógrafo de la Pontificia Universidad Católica de Chile y Dr. en Ciencias Naturales, Universidad de Erlangen-Nürnberg, Alemania. Profesor del Instituto de Geografía de la Pontificia Universidad Católica de Chile. Áreas de investigación: Geografía Botánica y Biogeografía de la Conservación. Miembro de la Corporación Taller La Era [www.tallerlaera.cl]



Andrea A. Pino Piderit, es Médico Veterinaria de la Universidad Austral, Directora Ejecutiva del Centro Transdisciplinario de Estudios Ambientales y Desarrollo Humano Sostenible (CEAM-UACH), de la Universidad Austral de Chile.



Pablo Osses es Geógrafo de la Pontificia Universidad Católica de Chile y Magíster en Economía Agraria. Profesor del Instituto de Geografía de la Pontificia Universidad Católica de Chile. Áreas de investigación: geografía física, medio ambiente, economía y territorio.



Patricio Plischoff es Geógrafo de la Pontificia Universidad Católica de Chile y Dr. en Ciencias de la Vida, Université de Lausanne, Suiza. Profesor Asistente del Departamento de Geografía de la Facultad de Arquitectura y Urbanismo de la Universidad de Chile. Líneas de investigación: biogeografía y planificación sistemática para la conservación.



Catalina Pérez Aguirre, alumna de la Escuela de Arquitectura de la Pontificia Universidad Católica de Chile, cursa actualmente Proyecto de Título I y colabora en proyectos de arquitectura de diversa índole.



Beatriz Román Alzérreca, Ingeniero en Gestión Turística de la Universidad Tecnológica Metropolitana, Máster en Desarrollo Económico de la Universidad Carlos III de Madrid y Máster en Economía (Mención Medioambiente) de la Universidad de Zaragoza. Se desempeña en el Programa de Innovación en Turismo Sustentable de Innova-Chile.



Macarena Pérez García, es Geógrafa y Magister en Asentamientos Humanos y Medio Ambiente de la Pontificia Universidad Católica de Chile. Realiza actividades de docencia en el Instituto de Geografía UC y la Academia de Humanismo Cristiano y se desempeña en la Fundación Sendero de Chile.



Claudio Rosales Urrutia es Profesor y Licenciado en Historia y Geografía, Universidad de Chile; Mg. en Geografía, Universidad de Chile; Doctor (c) en Desarrollo Local y Planificación Territorial, Universidad de Huelva España. Académico del Departamento de Ciencias Sociales, Universidad de los Lagos, Osorno.



Carlo Sabaini S. es Ingeniero Agrónomo de la UCV. Diplomado en Innovación de la Universidad Alberto Hurtado. Profesor en la Facultad de Agronomía de la Pontificia Universidad Católica de Valparaíso de las cátedras Manejo de Suelos en Frutales y Frutales de Hoja Caduca. Investigador del Centro de innovación Hortofrutícola de la Región de Valparaíso, CERES.



Manuel Schilling Danyau es Geólogo del Servicio Nacional de Geología y Minería, desde donde ha dirigido el proyecto ‘Modelo de Geoparque en Chile, Etapa I’, y trabaja en la elaboración de cartografía geológica. Vicepresidente de la Sociedad Geológica de Chile y Coordinador del Grupo de Especialistas en Geopatrimonio de esta organización.




Alejandro Salazar es Geógrafo de la Pontificia Universidad Católica de Chile y Dr. en Ciencias Sociales del Institut National Agronomique Paris-Grignon (INA P-G), Francia. Profesor del Instituto de Geografía de la Pontificia Universidad Católica de Chile. Áreas de investigación: geografía humana, rural, espacios periurbanos y ordenamiento territorial.



Nicolás Schneider Errázuriz, Geógrafo, Magister (c) Desarrollo Territorial Rural GIA-Universidad Academia Humanismo Cristiano. Trabaja en el Centro del Desierto de Atacama de la Pontificia Universidad Católica (CDA-UC) como Director del Proyecto de Educación Ambiental: Un Alto en el Desierto III, patrocinado por CONAF.



Esteban Sagredo es Geógrafo de la Pontificia Universidad Católica de Chile, Magíster en Ciencias (Ecología y Biología Evolutiva) de la Universidad de Chile y Dr. en Geología, University of Cincinnati, EE.UU. Profesor del Instituto de Geografía de la Pontificia Universidad Católica de Chile. Áreas de Investigación: fluctuaciones glaciales, cambios climáticos, paleoclimatología.



Cecilia Smith-Ramírez es Bióloga y Botánica, Dra. en Ecología de la Universidad de Chile e investigadora adjunta del Instituto de Ecología y Biodiversidad (IEB). Áreas de interés: biodiversidad, mutualismos planta-animal, conservación ecológica, restauración ecológica y difusión.



Pablo San Martín Saavedra, Geógrafo Universidad de Chile, Magister en Desarrollo Urbano Pontificia Universidad Católica de Chile. Profesional de la División de Planificación y Desarrollo Regional del Gobierno Regional del Biobío. Miembro de la Corporación de Investigación y Divulgación Científica Taller La Era [www.tallerlaera.cl]



Julio Tereucán Angulo, Asistente social y Doctor en Antropología social. Académico del Departamento Trabajo Social e integrante del Centro de Investigaciones Territoriales de la Universidad de La Frontera. Áreas de interés: capital social familiar, redes e intercambio en comunidades mapuches y su inclusión en políticas sociales de desarrollo rural.



Juan Troncoso, Geógrafo de la Pontificia Universidad Católica de Chile, especialista en Sistemas de Información Geográfica (SIG) y geomática. Profesional a cargo de los análisis de distribución geográfica de especies de Asteraceae para el proyecto Fondecyt „Geografía Botánica de Chile“.



Rodrigo Vargas G. es Ingeniero Forestal de la Universidad Austral de Chile, PhD en Recursos Naturales de la Universidad de Freiburg, Alemania. Asistente de investigación en la Facultad de Medio Ambiente y Recursos Naturales de la Universidad de Freiburg, desde donde estudia la ecología y los problemas de conservación del Archipiélago Juan Fernández.



Luis Valladares Faúndez, Biólogo de la Universidad de Talca con estudios de postgrado de Gestión Ambiental en la Facultad de Ingeniería, Universidad de Santiago de Chile y cursos en la Facultad de Ciencias y Medicina de la Universidad de Chile. En el año 2008 fue nombrado emprendedor social Ashoka por su trabajo de integración socioambiental y su participación en proyectos de conservación en Chile.



Osvaldo J. Vidal, Licenciado en Ciencias Biológicas de la Universidad Austral de Chile y Doctor en Ciencias Naturales de la Universidad de Friburgo, Alemania. Investigador del Laboratorio de Botánica, Instituto de la Patagonia, Universidad de Magallanes. Intereses: ecología del fuego, restauración ecológica y biodiversidad funcional de ecosistemas de la Patagonia austral.