

# Die Mollusken-Sammlung von Peter Sperling: Aktueller Stand der Aufarbeitung

Stefan Kwitt stefan.kwitt@gmx.at



Über die Mollusken-Sammlung von Peter Sperling wurde bereits mehrfach im Newsletter berichtet (Patzner 2017, Patzner & Kwitt 2018). Eine Publikation mit allgemeinen Informationen und eine Arbeit zu den Vertretern der Gattung *Vertigo* ist jeweils 2019 erschienen (Patzner et al. 2019, Schrattecker-Travnitzky & Patzner 2019). Im Jänner 2020 waren in der Biodiversitätsdatenbank des Hauses der Natur Salzburg rund 10.858 Datensätze und 962 geographisch verortete Fundorte mit Bezug zur Sperling-Sammlung erfasst.

gänzt werden. Besonders aus Niederösterreich und Kärnten waren Proben vorhanden, die von Peter Sperling nicht schriftlich erfasst wurden. Die bisher erstellten Familien-Listen mit den einzelnen Arten und den Fundorten wurden nach und nach als PDF-Datei auf die Homepage der Malakologischen Arbeitsgemeinschaft gestellt (<https://www.hausdernatur.at/de/sammlung-sperling.html>). Einige Listen mussten mittlerweile aktualisiert, ergänzt und ggf. noch vorhandene Fehler korrigiert werden. Beispielsweise ist im Manuskript von

tet. In der Sammlung gibt es zudem Proben terrestrischer Schnecken aus anderen europäischen Ländern. Auch dieses Material sollte noch genauer durchgesehen werden. Nach Abschluss dieser Tätigkeiten ist eine Publikation geplant, die alle Besonderheiten der Sammlung zusammenfassen und Handlungsempfehlungen zur weiteren Bearbeitung beinhalten soll. Anschließend steht die Sperling-Sammlung der Wissenschaft zur Verfügung.

Sperling (2009) und in einer älteren Version der Helicidae-Artenliste ein Nachweis von *Helicigona lapicida* für Kärnten (Fundort: Lind) gemeldet. Bei einer Nachbestimmung hat sich jedoch gezeigt, dass Peter Sperling eine juvenile *Aegopis verticillus* gesammelt und diese fälschlich als *H. lapicida* bestimmt hatte.

## Literatur

Sperling P. (2009): Zur Verbreitung der rezenten Land-Gehäuse-Schnecken in Salzburg (mit Funddaten auch aus anderen Bundesländern). Stand 2009. Manuskript, Haus der Natur: 1-236 [nicht veröffentlicht].  
Patzner R.A. (2017): Die Sammlung Sperling ist jetzt am Haus der Natur in Salzburg untergebracht. Newsletter der Salzburger Malakologischen Arbeitsgemeinschaft 7: 1.  
Patzner R.A. & S. Kwitt (2018): Ausgewählte Familien der Sammlung Sperling am Haus der Natur (Cochlostomatidae, Ferrussaciidae, Pristilomatidae, Bradybaeniidae). Newsletter der Salzburger Malakologischen Arbeitsgemeinschaft 9: 2-5.  
Patzner R.A. & S. Kwitt (2020): Die Wassermollusken der Sperling-Sammlung am Haus der Natur in Salzburg. Mitt. Haus der Natur 26 [eingereicht].  
Patzner R.A., Kwitt S. & R. Lindner (2019): Die Mollusken-Sammlung von Peter Sperling am Haus der Natur in Salzburg. Mitt. Haus der Natur 25: 124-133.  
Schrattenecker-Travnitzky R. & R.A. Patzner (2019): Die Gattung *Vertigo* O. F. Müller 1773 (Mollusca: Gastropoda: Pulmonata) der Sammlung Sperling am Haus der Natur, Salzburg. Mitt. Haus der Natur 25: 134-136.

Die Wassermollusken der Sammlung sind im Manuskript überhaupt nicht erfasst (Sperling 2009). Sie machen mit einem Anteil von 5 bis 6 % an den Einzelproben nur einen geringen Teil der Sammlung aus. Der Großteil des Materials wurde von Robert Patzner durchgesehen und die Daten in die Biodiversitätsdatenbank eingegeben. Die Nachbestimmung der Gattung *Planorbis* wurde vom Autor dieses Beitrags übernommen und alle vorhandenen Probenreihen durchgesehen sowie Fehldeterminationen korrigiert. Die Ergebnisse wurden zu einer Publikation zusammengefasst die 2020 erscheinen soll. Insgesamt sind 1.053 Serien von 48 Schnecken- und 10 Muschelarten vorhanden (Patzner & Kwitt 2020).

Seit Februar 2020 werden die neun noch unbearbeiteten Familien heimischer Landschnecken nach dem bisherigen Muster weiter aufgearbei-

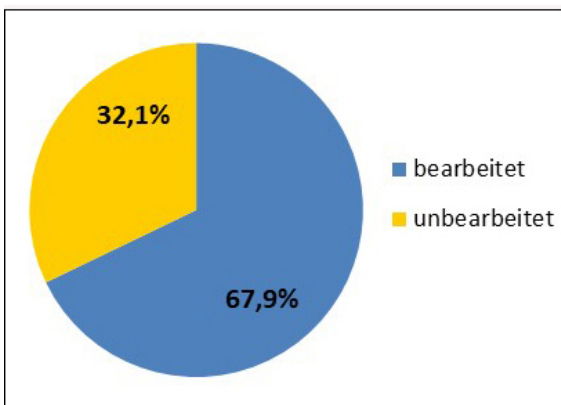




Abb. 1. Aktueller Bearbeitungsstand der Landschnecken-Familien der Sperling-Sammlung (n = 28).

Die terrestrischen Schnecken machen den Großteil der Sammlung aus. Sie sind mit etwa 145 Arten aus 28 Familien und etwa 38.000 Einzelproben vertreten. Jede Familie wird auf Basis des Manuskripts von Sperling (2009) bearbeitet und die dort vorhandenen Daten in die Datenbank übertragen. Von jeder Art werden auch einigen Probenreihen auf ihre Bestimmungsqualität hin überprüft. Bisher konnten 19 von 28 Familien bearbeitet werden, was etwa 68 % aller in der Sammlung vorhandenen Landschnecken-Familien entspricht (Abb. 1).

Die im Manuskript genannten Fundorte mussten immer wieder er-





# Malakologische Arbeitsgemeinschaft

## Sammlung Peter Sperling

Die Sammlung von Peter Sperling befindet sich am Haus der Natur in Salzburg. Allgemeines zur Sammlung findet man unter <https://www.hausdernatur.at/de/sammlung-sperling.html> und

<https://www.hausdernatur.at/de/newsletter-archiv-malakologische-ag.html> (Newsletter 7). Eine Publikation in den Mitteilungen aus dem Haus der Natur erscheint 2019 (Patzner, Kwitt & Lindner).

Eine kurze Beschreibung der angeführten Fundorte kann unter der oben angeführten Adresse herunter geladen werden.. Details zu den einzelnen Fundorten sind auf den Etiketten angegeben, die den Sammlungsstücken beiliegen. „Box“ und „Lade“ geben der Aufbewahrungsort in der Sperling-Sammlung an.

MUSEUM  
FÜR NATUR  
& TECHNIK

HAUS  
DER  
NATUR  
SALZBURG

## Familie Bradybaenidae

---

***Fruticola fruticum* (O. F. Müller 1774) =  
*Bradybaena fruticum* (O. F. Müller 1774)**

---

Box 09 – Lade 9 + 10

### Stadt Salzburg

Aigen, Aigner Au, Aigner Park, Austraße,  
Felberbachtal, Gaisberg-Rundwanderweg, Gersbach,  
Griessenbockweg, Josefiaw, Kapuzinerberg, Klessheim,  
Parsch, Rechte Saalachzeile.

### Salzburg: Flachgau

Anthering, Glanegg, Guggenberg bei Eugendorf,  
Hintersee, Hinterwinkel, Klausbachtal, Königsee-Ache,  
Morzger Wald, Plainfeld/Lehenau, Saalachau,  
Schafberg, St. Leonhard, Weitwörth, Wildlehen.

### Salzburg: Tennengau

Gischenwand, Hinterkehrer, Oberschneit, Salzachau-  
Hallein-Süd, Trattberg, Trockene Klammern,  
Vordertrattbergalm, Weitenauer Straße, Wiestal-  
Stausee.

### Salzburg: Pongau

Goldegg.

### Salzburg: Pinzgau

Weissbach, Zell am See.

### Oberösterreich

Gosau, Irrsee, Kefermarkt, Kranichsteg bei St. Konrad  
im Almtal, Puppung.

### Niederösterreich

Ruine Klamm.

### Kärnten

Hohe Gloriette.

### Steiermark

Altaussee-see, Gösslwand, Kumitzberg bei Knoppen.

### Tirol

Hall/T.

Die Belegexemplare wurden stichprobenartig überprüft (Stefan Kwitt). Bestimmungsfehler sind jedoch nicht auszuschließen.

### Zusammenstellung:

Malakologische Arbeitsgemeinschaft, Haus der Natur, Salzburg

Robert A. Patzner & Stefan Kwitt

[robert.patzner@sbg.ac.at](mailto:robert.patzner@sbg.ac.at) & [stefan.kwitt@gmx.at](mailto:stefan.kwitt@gmx.at)

Salzburg Oktober 2018



# Malakologische Arbeitsgemeinschaft

## Sammlung Peter Sperling

Die Sammlung von Peter Sperling befindet sich am Haus der Natur in Salzburg. Allgemeines zur Sammlung findet man unter <https://www.hausdernatur.at/de/sammlung-sperling.html> und

<https://www.hausdernatur.at/de/newsletter-archiv-malakologische-ag.html> (Newsletter 7). Eine Publikation in den Mitteilungen aus dem Haus der Natur erscheint 2019 (Patzner, Kwitt & Lindner).

Eine kurze Beschreibung der angeführten Fundorte kann unter der oben angeführten Adresse herunter geladen werden.. Details zu den einzelnen Fundorten sind auf den Etiketten angegeben, die den Sammlungsstücken beiliegen. „Box“ und „Lade“ geben der Aufbewahrungsort in der Sperling-Sammlung an.



## Familie Chondrinidae

---

### ***Abida secale* (Draparnaud 1801) = *Granaria secale* (Draparnaud 1801)**

---

Box 04 – Lade 2 + 3

#### **Stadt Salzburg**

Gaisberg-Rundwanderweg, Kapuzinerberg, Kühberg, Mönchsberg, Nonnberggasse, Rainberg, Schanzl.

#### **Salzburg: Flachgau**

Ellmaustein, Gemeindeberg, Krottensee, Neuanif, Schafberg, Schober, St. Leonhard, Unterburgau, Untersberg-Ostfuß.

#### **Salzburg: Tennengau**

Ameiseckberg-Südost, Barmsteine, Bluntautal, Fagerwand, Freieck-Südwand, Gitschenwand, Guggenberg, Hinterkellau, Jagernase, Kerterbachschlucht, Pass Lueg, Quechenbergalm, Rabenstein, Riersberg, Ruine Thürndl, Russbach, St. Anton, Schmittenstein-Gipfel, Schmittenstein-West, Schober (Tennengebirge), Schwarzerberg, Seewaldsee, Seewaldseestraße, Storchenalm, Trattberg-Ost, Trattberg-Süd, Traunstein (Tennengebirge), Tricklfalhhöhle, Waidach, Walpenhorn, Weissenbachtal, Wiestal-Stausee, Wilhelmskapelle.

#### **Salzburg: Pongau**

Hochthron-Südwand (Tennengebirge), Tennengebirge-Nordwestfuß.

#### **Salzburg: Pinzgau**

Eiblklamm, Schwarzwand, Unkenbachtal, Weissbach.

#### **Salzburg: Lungau**

Twenger Au.

#### **Oberösterreich**

Drachenwand, Drachenwand-Ostfuß, Gangsteig, Gosau, Hallstätter See, Koppenrast, Koppenstraße, Pürglstein, Rossmoosalm, Schwarzensee-Nord, Törleck, Vorderer Gosausee.

#### **Niederösterreich**

Helenental, Ruine Thernberg.

#### **Steiermark**

Altausseeersee, Gösslwand, Kumitzberg bei Knoppen, Loserhütte, Tauplitz.

#### **Tirol**

Bettelwurfbrünnl, Innsbruck-West.

---

### ***Chondrina arcadica clienta* (Westerlund 1883) = *Chondrina clienta* (Westerlund 1883)**

---

Box 04 – Lade 3 + 4

#### **Stadt Salzburg**

Bürglstein, Gaisberg-Rundwanderweg, Gaisberg-Rundwanderweg-Nordwest, Gaisbergstrasse, Gersberg, Griessenböckweg, Hoher Weg, Judenberg, Kapuzinerberg, Karolinenhöhe, Kühberg, Mönchsberg, Morzger Hügel, Nonnberggasse, Rainberg, Schanzl.

#### **Salzburg: Flachgau**

Ellmaustein, Fuschl, Gemeindeberg, Hengstberg, Hengstberg-West, Heuberg, Neuanif, Ruine

Wartenfels, St. Leonhard, Unterburgau, Untersberg-Nord, Untersberg-Ostfuß.

#### **Salzburg: Tennengau**

Adnet, Adneter Marmorbrüche, Ameiseckberg-Südost, Barmsteine, Dachserfall, Enzianhütte, Fagerwand, Freieck-Südwand, Gitschenwand Gwechenbergalm, Hinterkellau, Hintertrattbergalm Irrgarten, Klemmstein, Klemmstein-Süd, Ofenauer Berg, Pass Lueg, Quechenbergalm, Rabenstein, Riersberg, Rossbergalm, Ruine Thürndl, Russbach, Schmittenstein-Gipfel, Schwarzerberg, Seewaldsee, Seewaldseestraße, St. Anton, St. Jakob/Th., Storchental, Trattberg-Ost, Trattberg-Süd, Tricklfall, Trockene Klammern, Urstein, Walpenhorn, Weissenbachtal, Wilhelmskapelle.

#### **Salzburg: Pongau**

Hochthron-Südwand (Tennengebirge), Mahdegg, Tennengebirge-Nordwestfuß, Werfener Hütte.

#### **Salzburg: Pinzgau**

Saalach bei Reith, Schwarzwand, Unkenbachtal, Weissbach.

#### **Oberösterreich**

Drachenwand, Gangsteig, Koppenrast, Koppenstraße, Pürglstein, Pürglstein-Ost, Schwarzensee, Schwarzensee-Nord, Schwarzensee-Südufer, Vorderer Gosausee.

#### **Niederösterreich**

Helenental, Ruine Hinterhaus, Ruine Thernberg, Tausendeimerberg.

#### **Kärnten**

Freibachgraben, Hohe Gloriette, Johannsenruhe, Lind, Unterfederaun.

#### **Steiermark**

Altaussee, Gösslwand, Kumitzberg bei Knoppen, Loser.

#### **Tirol**

Grosser Pölven-West.

Gaisberg-Rundwanderweg, Kapaunberg, Kapuzinerberg.

#### **Salzburg: Flachgau**

Ellmaustein, Fuschl, Gemeindeberg, Krottensee, Nockstein, Ruine Wartenfels, Schober, Untersberg-Nord, Untersberg-Ostfuß.

#### **Salzburg: Tennengau**

Ameiseckberg-Südost, Bluntatal, Fagerwand, First-Südwand, Freieck-Südwand, Gitschenwand, Guggenberg, Gwechenbergalm, Hinterkellau, Irrgarten, Klemmstein, Klemmstein-Süd, Pass Lueg, Rabenstein, Riersberg, Schmittenstein-Gipfel, Schober (Tennengebirge), Seewaldsee, St. Anton, Trattberg-Süd, Traunstein (Tennengebirge), Trockene Klammern, Walpenhorn, Wiestal-Stausee, Wilhelmskapelle.

#### **Salzburg: Pongau**

Hochthron-Südwand (Tennengebirge), Mandlwände, Mitterfeldalm, Tantalhöhle, Tennengebirge-Nordwestfuß, Tennengebirge-Südfuß, Vorderes Fieberhörnl.

#### **Salzburg: Pinzgau**

Weissbach, Wiechentaler Hütte.

#### **Salzburg: Lungau**

Radstädter Tauernpass.

#### **Oberösterreich**

Drachenwand, Drachenwand-Ostfuß, Gangsteig, Koppenrast, Pürglstein, Rauher Koppen, Schleierfall, Schwarzensee, Vorderer Gosausee, Waldbachstrub.

#### **Niederösterreich**

Adlitzgraben, Lunz am See.

#### **Kärnten**

Freibachgraben.

#### **Steiermark**

Altaussee, Gösslwand, Grundlsee.

#### **Tirol**

Bettelwurfbrünnl, Innsbruck-West, Wilder Kaiser.

---

### ***Chondrina avenacea avenacea* (Bruguière 1792)**

Box 04 – Lade 3

---

### ***Chondrina avenacea lepta* (Westerlund 1887)**

Box 04 – Lade 3

---

#### **Stadt Salzburg**

## Kärnten

Freibachgraben.

---

### ***Granaria frumentum* (Draparnaud 1801)**

---

Box 04 – Lade 2

## Stadt Salzburg

Glockmühlstraße, Griessenböckweg, Schanzl.

## Oberösterreich

Kirchberg.

## Niederösterreich

Gedersdorf, Pitten-Schlossberg, Ruine Araburg, Ruine Dürnstein, Ruine Hinterhaus, Ruine Senftenberg, Ruine Thernberg, St. Michael, Tausendeimerberg.

## Kärnten

Arnoldstein, Bleiberg, Hohe Gloriette, Pörtschach/W., Pritschitz, Ruine Leonstein, Unterfederaun.

## Tirol

Hall/T., Innsbruck-West.

---

### ***Granaria frumentum illyrica* (Rossmässler 1835) = *Granaria illyrica* (Rossmässler 1835)**

---

Box 04 – Lade 2

## Kärnten

Arnoldstein, Bärental, Dobratsch, Pöckauschlucht, Pritschitz, Ruine Arnoldstein, Unterfederaun.

Die Belegexemplare wurden stichprobenartig überprüft (Stefan Kwitt). Weitere Bestimmungsfehler sind jedoch nicht auszuschließen.

Zusammenstellung:

Malakologische Arbeitsgemeinschaft, Haus der Natur, Salzburg

Robert A. Patzner & Stefan Kwitt

[robert.patzner@sbg.ac.at](mailto:robert.patzner@sbg.ac.at) & [stefan.kwitt@gmx.at](mailto:stefan.kwitt@gmx.at)

Salzburg März 2019



# Malakologische Arbeitsgemeinschaft

## Sammlung Peter Sperling

Die Sammlung von Peter Sperling befindet sich am Haus der Natur in Salzburg. Allgemeines zur Sammlung findet man unter <https://www.hausdernatur.at/de/sammlung-sperling.html> und

<https://www.hausdernatur.at/de/newsletter-archiv-malakologische-ag.html> (Newsletter 7). Eine Publikation in den Mitteilungen aus dem Haus der Natur erscheint 2019 (Patzner, Kwitt & Lindner).

Eine kurze Beschreibung der angeführten Fundorte kann unter der oben angeführten Adresse herunter geladen werden.. Details zu den einzelnen Fundorten sind auf den Etiketten angegeben, die den Sammlungsstücken beiliegen. „Box“ und „Lade“ geben der Aufbewahrungsort in der Sperling-Sammlung an.



## Familie Clausiliidae

---

***Alinda biplicata biplicata* (Montagu 1803) =**

***Balea biplicata biplicata* (Montagu 1803)**

---

Box 8 – Lade 7 bis Box 9 – Lade 1

### Stadt Salzburg

Aigen, Aigner Au, Aigner Park, Aignerstraße, Alpenstraße-West, Alterbach, Arenbergstraße, Aubach, Austraße, Basteimauer, Brunnhausgasse, Bucklreuth, Bürglstein, Dreieichenweg, Felberbachtal, Festungsberg, Festungsberg-West, Festungsgasse, Firmianstraße, Flurweg, Freisaal, Friedhofsterrasse, Fürstenweg, Gaisberg-Rundwanderweg, Gaisberg-Rundwanderweg-Nordwest, Gänsbrunnstraße, Gersbach, Gersberg, Glockmühlstraße, Griessenböckweg, Hellbrunn, Hellbrunner Allee, Hellbrunnerberg, Herrngasse, Hoher Weg, Josefiau, Judenberg, Kapauenberg, Kapuzinerberg, Kasern, Kendlersiedlung, Königswäldchen, Kreuzbergpromenade, Kröbenfeldstraße, Kühberg, Kühberg-Nord, Leopoldskron-Schlosspark, Mittermoos, Mönchsberg, Morzger Hügell, Morzger Wald, Nannerlstraße, Nissenwäldchen, Nonnberggasse, Nonntaler Hauptstraße, Rauchenbühel, Rechte Saalachzeile, Riedenburgerstraße, Salzachau, Schanzl, Schwarzenbergpromenade, Söllheimerstraße, Steintheater, Sterneckerstraße, Stieglkeller, Zistelalpe

### Salzburg: Flachgau

Acharting, Anif, Anthering, Berg am Walserberg, Burggrabenklamm, Daxluegweg, E.P. Tratzweg, Eibensee, Eichetsiedlung, Eichtwald, Eisping, Elixhausen-Nord, Ellmaustein, Elsbethen, Erentrudisalm, Fischach, Fuschl, Fuschler Ache, Gaisberg-Rundwanderweg, Gemeindeberg, Gersberg-Nord, Gitzenberg-Süd, Gizollweg, Glanegg-

Schlosshügel, Glasbachtal, Glasenbach, Glasenbachklamm, Gottsreit, Graspoint, Grödiger Waldlauf, Grossgmainberg, Gruberfeldsiedlung, Guggenthal, Hallwang, Haunsberg, Hengstberg-Nord, Hengstberg-West, Hiersteig, Hiesenberg-Ost, Hintergitzen, Hintersee, Hinterwinkel, Hochgitzen, Klausbachtal, Königsee-Ache, Kraiwiesen, Krottensee, Lacknerwinkel, Locheralm, Mattsee (Schlossberg), Mitteregg, Mödlham, Mühlstein, Muntigl, Neuanif, Obertal, Oichtenbach, Pesteig, Plainberg, Plainberg-Süd, Plainfeld/Lehenau, Plainwaldweg, Reitgutweg, Ruine Wartenfels, Salzachau-linkes Ufer, Salzachau-rechtes Ufer, Scharflinger Höhe, Schienbachtal, Schwaitelalpe Ramsau-Ost, Söllheimerbach, St. Leonhard, St. Pankratz, Stanzingstraße, Strubklamm, Stausee, Tauglbach, Teufelsgraben, Tiefbrunnau, Unterburgau, Unterkoppl, Untersberg-Nordfuß, Untersberg-Ostfuß, Unterschlacht, Veitlbruch, Voggenberg-Süd, Weitwörth, Winkel.

### Salzburg: Tennengau

Adnet, Adneter Marmorbrüche, Adneter Riedl, Barmsteine, Bluntauental, Dürrnberg, Fagerwand, Formau, Gaissau, Georgenberg-Ostfuß, Guggenberg, Gutratberg-Nordhang, Hagengebirge-Nordfuß, Hinterkehre, Hinterkellau, Hochreith I, Hühnerkogel-Süd, Irrgarten, Jagernase, Kehlbach, Kehlbachtal, Kehlbach-Wasserfall, Keinzreit, Kerterbachschlucht, Klemmstein-Süd, Knoglbach, Kumpfmühlenweg (Kaltenhausen), Mörtelbachtal, Oberalmerberg-Südost, Ofenauer Berg, Palvner Alm, Pass Lueg, Pfennigpoint, Rabenstein, Rehhofsiedlung, Rengerberg bei Vigaun, Riersberg, Rif, Ruine Thürndl, Salzachau-rechtes Ufer, Salzachklamm, Schlenkenalmen, Schmittenstein-West, Seewaldsee, Seewaldseestraße, Sendlberg-Süd, Sommerau, Sommereckgraben, Spumberg, St. Anton, St.

Jakob/Th., Tauglboden, Taugltal, Trattberg-Süd,  
Trockene Klammen, Unterschneit, Urstein,  
Walpenhorn, Wegscheid, Weissenbachtal,  
Weitenauerstraße, Wiestal-Stausee, Wilhelmskapelle.

#### **Salzburg: Pongau**

Kreuzberg-Maut, Radstadt, Tennengebirge.

#### **Salzburg: Pinzgau**

Unken, Zell am See\*.

#### **Oberösterreich**

Bad Goisern, Drachenwand, Drachenwand-Nordfuß,  
Drachenwand-Ostfuß, Eferding, Gegend, Gosau,  
Hallstätter See, Irrsee, Irrsee-Nordost, Kefermarkt-  
Ost, Kranichsteg bei St. Konrad im Almtal, Mair,  
Nößlthal, Obertraun, Palting, Puppung, Pürglstein,  
Pürglstein-Ost, Ruine Schaumburg, Ruine Wildeneck,  
Scharfling, Schwarzensee-Nordufer, Schwarzensee-  
Südufer, St. Georgen im Attergau.

#### **Niederösterreich**

Göttweig, Lateinbachgraben, Primmersdorf,  
Puchenstuben, Rabenstein an der Pielach, Ruine  
Dürnstein, Tausendeimerberg.

#### **Kärnten**

Krumpendorf-Ost.

#### **Steiermark**

Altaussee, Bad Aussee.

#### **Tirol**

Bad Häring, Hall/T., Innsbruck.

---

***Alinda biplicata chuenringorum* (Tschapeck  
1890) = *Balea biplicata chuenringorum*  
(Tschapeck 1890)**

---

Box 09 – Lade 1

#### **Niederösterreich**

Ruine Hinterhaus, Spitz/Donau.

---

***Alinda biplicata sordida* (Rossmässler 1835) =  
*Balea biplicata sordida* (Rossmässler 1835) =**

---

Box 09 – Lade 1

#### **Stadt Salzburg**

Festungsberg, Kühberg, Nonnberggasse.

#### **Salzburg: Tennengau**

Fagerwand.

#### **Oberösterreich**

Hallstatt.

#### **Niederösterreich**

Aggsbach, Helenental, Primmersdorf, Ruine Dürnstein,  
Ruine Eibenstein, Ruine Senftenberg, Spitz/Donau.

---

#### ***Balea perversa* (Linnaeus 1758)**

---

Box 09 – Lade 1

#### **Salzburg: Tennengau**

Fuschl.

#### **Salzburg: Lungau**

Muhr, Weisspriachtal.

#### **Oberösterreich**

Bad Goisern, Lauffen.

#### **Niederösterreich**

Ruine Dürnstein.

---

#### ***Bulgarica cana* (Held 1836)**

---

Box 09 – Lade 1

#### **Salzburg: Flachgau**

Acharting, Anthering, Saalachau, Weitwörth.

---

#### ***Charpentieria itala braunii* (Rossmässler 1836)**

---

Box 08 – Lade 7

#### **Steiermark**

Graz (Schlossberg).

---

***Charpentieria stenzii cincta* (Brumati 1838) =  
*Itala stenzii cincta* (Brumati 1838)**

---

Box 08 – Lade 7

**Kärnten**

Lind, Pöckauschlucht, Valentintal\*.

**Osttirol**

Lienz (Umgebung)\*\*, Rauchkofel-Westwand\*,  
Tristacher Seenwand\*\*\*\*.

---

***Clausilia cruciata* (Studer 1820)**

---

Box 9 – Lade 7

**Salzburg: Flachgau**

Gottsreit, Hintersee, Ruine Wartenfels, Schober,  
Tauglbach, Zwölferhorn.

**Salzburg: Tennengau**

Fagerwand, Gollinger Wasserfall, Kratzalpe,  
Schwarzerberg, Wilhelmskapelle.

**Salzburg: Pongau**

Arzenbachgraben\*\*\*, Dielalm, Jägersee.

**Salzburg: Pinzgau**

Wiechentaler Hütte.

**Salzburg: Lungau**

Haiden, Lahnkopf, Twenger Au, Weisspriachtal,  
Znachtal.

**Oberösterreich**

Attersee, Gangsteig, Waldbachstrub.

**Steiermark**

Schöckl.

**Tirol**

Alpensöhne Hütte, Bettelwurfbrünnl.

---

***Clausilia dubia bucculenta* Klemm 1960**

---

Box 9 – Lade 7

**Niederösterreich**

Innerschildgraben\*\*\*\*.

---

***Clausilia dubia didyma* M. Gallenstein 1848**

---

Box 9 – Lade 7

**Kärnten**

Eisenkappler Hütte.

---

***Clausilia dubia dubia* Draparnaud 1805**

---

Box 9 – Lade 7

**Niederösterreich**

Spitz/Donau, Ruine Senftenberg, Primmersdorf, Ruine  
Hinterhaus, Göttweig, Pitten-Schlossberg, Ruine  
Thernberg, Pitten-Schlossberg, Helenental.

---

***Clausilia dubia* Draparnaud 1805 = *Clausilia  
dubia obsoleta* (A. Schmidt 1857)**

---

Box 9 – Lade 6 + 7

**Stadt Salzburg**

Aigner Park, Alpenstraße-West, Alterbach, Aubach,  
Austraße, Bucklreuth, Bürglstein, Felberbachtal,  
Festungsberg, Festungsberg-West, Gaisberg-  
Rundwanderweg, Gaisberg-Rundwanderweg-  
Nordwest, Hellbrunner Allee, Hellbrunnerberg, Hoher  
Weg, Kapaunberg, Kapuzinerberg, Kasern, Kühberg-  
Nord, Leopoldskron-Schlosspark, Mönchsberg,  
Morzger Wald, Nissenwäldchen, Nonnberggasse,  
Sinnhubstraße, Steintheater.

**Salzburg: Flachgau**

Acharting, Burggrabenklamm, E.P. Tratzweg,  
Ellmaustein, Eugendorf, Fuschl, Gaisberg-Ost,  
Gemeindeberg, Gersberg-Nord, Gitzenberg-Süd,  
Gottsreit, Grödiger Waldlauf, Haunsberg, Hengstberg,  
Hengstberg-Nord, Hintersee, Locheralm, Salzburger  
Hochthron, St. Pankratz, Tauglbach, Teufelsgraben,  
Untenburgau, Untersberg-Nordfuß, Untersberg-  
Ostfuß, Zwölferhorn.

**Salzburg: Tennengau**

Adnet, Almbachtal, Ameiseckberg-Südost, Barmsteine,  
Bluntautal, Fagerwand, Gaissau, Georgenberg,  
Gitschenwand, Guggenberg, Gwechenbergalm,  
Hagengebirge-Nordfuß, Hinterkellau, Hochreith,



Hochreith I, Hochreith II, Hochwieskopf, Irrgarten, Kehlachtal, Keinzreit, Klemmstein-Süd, Lammerklamm-Ost, Lungötz, Pass Lueg, Rabenstein, Riersberg, Ruine Thürndl, Salzachau-rechtes Ufer, Schmittenstein-Gipfel, Schmittenstein-West, Seealm (Hagengebirge), Seewaldsee, Seewaldseestraße, Sommerau, St. Anton, Tagweide, Trattberg-Süd, Trickfall, Walpenhorn, Wiestal-Stausee, Wilhelmskapelle.

**Salzburg: Pongau**

Arthurhaus, Blühnteck Alm, Dielalm, Eben im Pongau, Goldegg, Höllgraben, Jägersee, Mahdegg, Mitterfeldalm, Ochsenkar, Radstädter Tauernpass, Werfener Hütte.

**Salzburg: Pinzgau**

Eichstätter Weg, Fürstenbrünnl, Kinalkopf, Lend, Obersulzbachtal, Schuhtal, Schwarzwand, Seisenbergklamm, Taghaube, Unkenbachtal, Unken-Nordost, Weissbachscharte, Weissbach-Südost

**Salzburg: Lungau**

Lahnkopf, Muhr, Twenger Au, Weisspriachtal.

**Oberösterreich**

Attersee, Bad Goisern, Banngraben, Braunau am Inn, Drachenwand, Drachenwand-Ostfuß, Eferding, Gablonzer Hütte, Gjaidalm, Hallstätter See, Irrsee-Nordost, Plomberg, Pürglstein, Pürglstein-Ost, St. Thomas am Blasenstein.

**Niederösterreich**

Lunz am See, Ruine Araburg, Ruine Dürnstein, Ruine Eibenstein, Ruine Hohenegg.

**Kärnten**

Arnoldstein, Dobratsch, Hohe Gloriette, Lind, Ruine Leonstein, Spittal an der Drau.

**Steiermark**

Bad Aussee, Ödensee, Tauplitz.

**Tirol**

Alpensöhne Hütte, Bad Häring, Grosser Pölven, Grosser Pölven-West, Pölland, Reith bei Brixlegg, St. Adolari am Pillersee, Steinplatte.

---

***Clausilia dubia floningiana* Westerlund 1888**

---

Box 9 – Lade 7

**Steiermark**

Frohnleiten, Hinterberg (Leoben), Rettenwand, Treibach bei Mürzzuschlag [alle \*\*\*].

---

***Clausilia dubia gracilior* Clessin 1887**

---

Box 9 – Lade 7

**Niederösterreich**

Neunkirchen\*\*\*.

**Steiermark**

Frohnleiten, Riegersburg, Ruine Eppenstein, Ruine Gösting, Semmering (Steiermark) [alle \*\*\*].

---

***Clausilia dubia grimmeri* L. Pfeiffer 1848**

---

Box 9 – Lade 7

**Steiermark**

Deutschfeistritz, Jungfernsprung (Deutschfeistritz), Peggauer Höhlen, Pollgraben bei Graz, Sattelkogel (Kleinstübing), Schöckl [alle \*\*\*].

---

***Clausilia dubia huettneri* Klemm 1960**

---

Box 9 – Lade 7

**Niederösterreich**

Hohe Wand (Paratypen)<sup>+</sup>, Ternitz/Burg Stixenstein<sup>+</sup>.

---

***Clausilia dubia moldanubica* Klemm 1960**

---

Box 9 – Lade 7

**Niederösterreich**

Krems (Land), Melk (Paratypen)<sup>+</sup>

---

***Clausilia dubia otvinensis* H. von Gallenstein 1895**

---

Box 9 – Lade 7

**Kärnten**

Otwinskogel\*\*\*.

---

***Clausilia dubia runensis* Tschapeck 1883**

---

Box 9 – Lade 7

**Steiermark**

Judenburg, Matterleitner Hochstein, Mühlbachgraben  
[alle \*\*\*].

---

***Clausilia dubia speciosa* A. Schmidt 1856**

---

Box 9 – Lade 7

**Steiermark**

Badlwand, Ruine Gösting, Ruine Krems, Ruine Peggau  
[alle \*\*\*].

---

***Clausilia dubia tettelbachiana* Rossmässler 1838**

---

Box 9 – Lade 7

**Niederösterreich**

Waxriegel\*\*\*.

---

***Clausilia pumila* C. Pfeiffer 1828**

---

Box 9 – Lade 7 + 8

**Stadt Salzburg**

Aigner Au, Alpenstraße-West, Fürstenweg,  
Gneiserstraße, Hellbrunn, Hellbrunnerberg, Josefiaw,  
Kendlersiedlung, Morzger Hügel, Morzger Wald,  
Nissenwäldchen, Nonntaler Hauptstraße, Rechte  
Saalachzeile, Salzachau.

**Salzburg: Flachgau**

Acharting, Anif, Anifer Alterbach, Anthering,  
Auwaldstraße, Eichetsiedlung, Fuschl, Glanegg-  
Schlosshügel, Gollacken, Hengstberg-Nord,  
Hiesenberg-Ost, Kleingmainberg, Oichtenbach, Ruine  
Wartenfels, Salzachau-linkes Ufer, Salzachau-rechtes  
Ufer, Söllheimerbach, Weitwörth.

**Salzburg: Tennengau**

Rehhof, Rif, Russbach, Salzachau-rechtes Ufer, St.  
Anton, Urstein, Wiestal-Stausee.

**Oberösterreich**

Freistadt, Gmunden, Ried im Innkreis, Steyr-Land,  
Vöcklabruck.

**Kärnten**

Reifnitz.

**Wien**

Weidlingau\*\*\*.

---

***Clausilia rugosa parvula* Férussac 1807 =  
*Clausilia parvula* Férussac 1807**

---

Box 09 – Lade 5

**Stadt Salzburg**

Aigen, Aigner Park, Basteimauer, Bürglstein,  
Felberbachtal, Festspielhausstiege, Festungsberg,  
Festungsgasse, Gaisberg-Rundwanderweg, Gaisberg-  
Rundwanderweg-Nordwest, Gänsbrunnstraße,  
Gersberg, Hellbrunnerberg, Hoher Weg, Josefiaw,  
Judenberg, Kapaunberg, Kapuzinerberg, Kühberg-  
Nord, Leopoldskron-Schlosspark, Mönchsberg,  
Morzger Hügel, Nissenwäldchen, Nonnberggasse,  
Nonnbergstiege, Rainberg, Schanzl.

**Salzburg: Flachgau**

Ellmaustein, Gemeindeberg, Gersberg-Nord,  
Glasbachtal, Glasenbach, Hengstberg, Hengstberg-  
Nord, Hintersee, Krottensee, Mattsee (Schlossberg),  
Neuanif, Nockstein, Ruine Wartenfels, St. Pankratz,  
Tauglbach, Unterburgau.

**Salzburg: Tennengau**

Adnet, Ameiseckberg-Südost, Barmsteine, Dürrnberg,  
Fagerwand, Gaissau, Georgenberg-Ost, Gitschenwand,  
Guggenberg, Hinterkellau, Irrgarten, Jagernase,  
Kehlbach, Kehlbach-Wasserfall, Kerterbachschlucht,  
Klemmstein-Süd, Oberalmerberg-Südost, Pass Lueg,  
Pfennigpoint, Rabenstein, Riersberg, Ruine Thürndl,  
Schmitenstein-Nord, Schmitenstein-West,  
Seewaldsee, Seewaldseestraße, Sendlberg-Süd,  
Spumberg, St. Anton, St. Jakob/Th., Storchenalm,  
Trattberg-Süd, Trockene Klammern,  
Vordertrattbergalm, Walpenhorn, Wegscheid,  
Wiestal-Stausee, Wilhelmskapelle.

**Salzburg: Pongau**

Ochsenkar.

**Oberösterreich**

Drachenwand-Nordfuß, Drachenwand-Ostfuß, Hallstätter See, Koppenrast, Kremsmünster, Popping, Pürglstein, Pürglstein-Ost, Schwarzensee-Nordufer, Schwarzensee-Südufer.

### **Niederösterreich**

Adlitzgraben, Kienberg bei Gaming, Ruine Araburg, Ruine Thernberg.

### **Steiermark**

Altaussee-see, Gösslwand, Kumitzberg bei Knoppen.

### **Tirol**

Alpensöhne Hütte, Grosser Pölven, Grosser Pölven-West\*\*, Innsbruck, Milser Bach.

### **Vorarlberg**

Lünersee, Rätikon

---

***Cochlodina costata* (C. Pfeiffer 1828) =  
*Cochlodina costata commutata* (Rossmässler 1836)**

---

Box 08 – Lade 7

### **Kärnten**

Arnoldstein, Bärental, Bleiberg, Hohe Gloriette, Johannsenruhe, Koschutahaus, Kreuzbergl, Lind, Märchenwiese, Pörtschach/W., Ruine Arnoldstein, Unterfederaun .

---

***Cochlodina fimbriata* (Rossmässler 1835)**

---

Box 08 – Lade 7

### **Kärnten**

Arnoldstein, Bärental\*\*, Märchenwiese, Unterfederaun.

---

***Cochlodina laminata* (Montagu 1803)**

---

Box 08 – Lade 3 bis 7

### **Stadt Salzburg**

Aigen, Aigner Au, Aigner Park, Alpenstraße-West, Arenbergstraße, Aubach, Bürglstein, Dreieichenweg, Felberbachtal, Festungsberg-West, Firmianstraße, Friedhofsterrasse, Fürstenweg, Gaisberg, Gaisberg-

Rundwanderweg, Gaisberg-Rundwanderweg-Nordwest, Gänsbrunnstraße, Gersberg, Gneiserstraße, Gneis-West, Goldschneiderhofweg, Griessenböckweg, Hellbrunn, Hellbrunnerberg, Hoher Weg, Josefiau, Judenbergweg, Kapaunberg, Kapuzinerberg, Königswäldchen, Kreuzbergpromenade, Kröbenfeldstraße, Kühberg-Nord, Mönchsberg, Morzger Hügel, Morzger Wald, Nissenwäldchen, Nonnberggasse, Nonntaler Hauptstraße, Rainberg, Rauchenbühel, Rechte Saalachzeile, Salzachau, Schwarzenbergpromenade, Söllheimerstraße, Steintheater, Wallmannweg, Zistelalpe.

### **Salzburg: Flachgau**

Acharting, Alterbach, Anif, Anthering, Ausserroid, Auwaldstraße, Berg bei Henndorf, Burggrabenklamm, Daxluegweg, E.P. Tratzweg, Eibensee, Eichetsiedlung, Eichtwald, Elixhausen-Nord, Ellmaustein, Erentrudisalm, Filbling, Fischach, Fürstenweg-Süd, Fuschl, Fuschler Ache, Gaisberg-Rundwanderweg, Gemeindeberg, Gersberg-Nord, Gitzenberg-Süd, Gizollweg, Glanegg, Glanegg-Schlosshügel, Glasbachtal, Glasenbach, Glasenbachklamm, Grödig, Grödiger Waldlauf, Grossgmainberg, Gruberfeldsiedlung, Guggenthal, Habach, Hallwanger Landstraße, Hengstberg-Nord, Hengstberg-West\*, Hiesenberg, Hintergitzen, Hintersee, Hochgitzen, Klausbach, Kleingmainberg, Königsee-Ache, Koppl, Kraiwiesen, Krottensee, Lacknerwinkel, Lettenbachgraben, Mattsee (Schlossberg), Michaelbeuern, Mitteregg, Mödlham, Mühlstein, Mühlsteinwände, Muntigl, Neuanif, Oberellmau, Oberleiten, Obertal, Oichtenbach, Perfalleck bei Fuschl, Pesteig, Pillstein, Plainberg-Nord, Plainfeld/Lehenau Plainwaldweg, Ramsau, Reitgutweg, Rosittenbach, Salzachau-linkes Ufer, Schafberg, Schienbachtal, Schleedorf, Schleedorf-Nordwest, Schöffbaumhöhe, Söllheimerbach, St. Leonhard, St. Pankratz, Stanzingstraße, Strubklamm, Teufelsgraben, Thalgauberg, Unterburgau, Untere Rositte, Unternberg, Untersberg-Nord, Untersberg-Nordfuß, Untersberg-Ostfuß, Unterschlacht, Veitlbruch, Voggenberg-Süd, Walsenberger, Weilmannschwandtstraße, Weitwörth, Wildlehen, Winkel, Zeppezauerhaus.

### **Salzburg: Tennengau**

Adnet, Adnetter Marmorbrüche, Adnetter Riedl, Almbachtal, Ameiseckberg-Nord, Ameiseckberg-Südost, Arlstein, Barmsteine, Bluntautal, Dürrnberg, Enzianhütte, Fagerwand, First, Formau, Gaissau, Georgenberg-Ost, Gitschenwand, Grubach-Ost,

Guggenberg, Gutratberg-Nordhang, Gwechenbergalm, Haarberg, Hagengebirge-Nordfuß, Hinterkellau, Hintertrattbergalm, Hochfirst, Hochreith, Hochreith I, Hochwiesalm, Hochwieskopf, Hohenschneidberg-West, Höllriedlalm, Hühnerkogel-Süd, Irrgarten, Jagernase, Kehlbachtal, Kehlbach-Wasserfall, Keinzreit, Kerterbachschlucht, Klemmstein-Süd, Kratzalpe, Kumpfmühlenweg (Kaltenhausen), Lungötz-Süd, Moosangerlalm, Mörtelbachtal, Oberalmerberg-Südost, Oberthurnberg, Ofenauer Berg, Pass Lueg, Pfennigpoint, Rabenstein, Rauchek-Südost, Rehhof, Rengerberg bei Vigaun, Riersberg, Rossbergalm, Ruine Thürndl, Russbach, Salzachau-Hallein-Süd, Salzachau-rechtes Ufer, Schlenkenalmen, Schmittenstein-Gipfel, Schober (Tennengebirge), Schwarzerberg, Seewaldsee, Seewaldseestraße, Sendlberg-Süd, Sommerau, Sommereckgraben, Spumberg, St. Anton, St. Jakob/Th., Stahlhaus, Storchental, Tauglboden, Taugltal, Trattberg-Ost, Trattberg-Süd, Traunstein (Tennengebirge), Trockene Klamm, Unterschneit, Urstein, Vollererhof, Vordertrattbergalm, Waidach, Walpenhorn, Wegscheid, Weissenbachtal, Wiestal-Stausee, Wiestalstraße, Wilhelmskapelle, Zillreit, Zimmereck, Zimmereckstraße.

#### **Salzburg: Pongau**

Arthurhaus, Bischofshofen, Blühnteck Alm, Dielalm, Dientner Sattel, Goldegg, Griesskar, Mahdegg, Stegenwald, Tennengebirge, Werfener Hütte.

#### **Salzburg: Pinzgau**

Gasthaus Lohfeyer, Saalach bei Reith, Schwarzbergklamm, Schwarzwand, Unken, Weissbach.

#### **Salzburg: Lungau**

Gruberalm, Weisspriachtal.

#### **Oberösterreich**

Bad Goisern, Banngraben, Drachenwand, Drachenwand-Ostfuß, Fischhof, Gangsteig, Gegend, Gosau, Graben, Hallstätter See, Irrsee-Nordost, Koppenrast, Koppenstraße, Kranichsteg bei St. Konrad im Almtal, Kremsmünster, Langbathsee, Pürglstein-Ost, Rossmoosalm, Ruine Schaumburg, Ruine Wildeneck, Scharfling, Schleierfall, Schwarzensee-Nordufer, St. Georgen im Attergau, Vorderer Gosausee, Weissenbach am Attersee, Zell am Moos.

#### **Niederösterreich**

Helenental\*\*\*\*, Lateinbachgraben, Puchenstuben, Ruine Thernberg.

#### **Kärnten**

Eisenkappler Hütte, Freibachgraben, Hochobir, Hohe Gloriette, Johannsenruhe, Krumpendorf, Krumpendorf-Ost, Lind, Maria Wörth, Pörschach/W., Reifnitz, Rosegg, Unterfederaun, Valentintal, Wurdachwald (Sattnitz).

#### **Steiermark**

Altaussee, Bad Aussee, Murau-Stolzalpe.

#### **Tirol**

Alpensöhne Hütte, Bad Häring, Bettelwurfbrünnl, Grosser Pölven, Grosser Pölven-West, Steinplatte, Waidring.

---

#### ***Cochlodina orthostoma* (Menke 1828)**

---

Box 08 – Lade 7

#### **Salzburg: Flachgau**

Hintersee.

#### **Salzburg: Tennengau**

Barmsteine, Bluntau, Dürrnberg, Jagernase, Mörtelbachtal, Schlenken, Schwarzerberg, Weissenbachtal.

#### **Salzburg: Pinzgau**

Unken-Nordost.

---

#### ***Dilataria succineata* (Rossmässler 1836)**

---

Box 08 – Lade 7

#### **Kärnten**

Johannsenruhe\*\*, Märchenwiese.

---

#### ***Erjavecia bergeri* (Rossmässler 1836)**

---

Box 09 – Lade 1 + 2

#### **Salzburg: Flachgau**

Gamslöcher\*, Mittagsscharte, Reitsteig, Salzburger Hochthron, Taxhamer Kreuz, Zeppezauerhaus.

#### **Salzburg: Tennengau**

Bluntautal, Höllriedalm, Irrgarten, Jagernase,  
Klemmstein-Süd, Rossbergalm, Schwarzerberg,  
Weissenbachtal.

**Salzburg: Pongau**

Griesskar, Mitterfeldalm, Tennengebirge, Werfener  
Hütte.

**Salzburg: Pinzgau**

Loferer Hochtal, Riemannhaus, Schwarzwand.

**Oberösterreich**

Gmunden, Vöcklabruck.

**Kärnten**

Klagenfurt (Land), Villach Land.

**Tirol**

Kufstein.

---

***Fusulus approximans* (A. Schmidt 1856) =  
*Erjavecica approximans* (A. Schmidt 1856)**

---

Box 09 – Lade 1

**Kärnten**

Johannsenruhe.

---

***Fusulus interruptus* (C. Pfeiffer 1828)**

---

Box 09 – Lade 1

**Niederösterreich**

Lunz am See.

**Steiermark**

Schöckl.

---

***Julica schmidtii rablensis* (M. von Gallenstein  
1852)**

---

Box 09 – Lade 1

**Kärnten**

Pöckauschlucht, Wurzenpass [alle \*\*\*].

---

***Laciniaria plicata* (Draparnaud 1801)**

---

Box 08 – Lade 7

**Oberösterreich**

Ruine Schaumburg.

**Niederösterreich**

Primmersdorf, Ruine Eibenstein.

**Tirol**

Bad Häring, Grosser Pölven-West, Hall/T., Kirchbichel,  
Mariastein.

---

***Macrogastra asphaltina* (Rossmässler 1836)**

---

Box 09 – Lade 5

**Kärnten**

Weißbriach\*.

---

***Macrogastra attenuata attenuata* (Rossmässler  
1835) = *Macrogastra lineolata basileensis*  
(Rossmässler)**

---

Box 09 – Lade 5

**Kärnten**

Koschutahaus.

---

***Macrogastra attenuata lineolata* (Held 1836)**

---

Box 09 – Lade 5

**Tirol**

Burg Heinfels\*\*.

---

***Macrogastra badia badia* (C. Pfeiffer 1828) =  
*Iphigena badia badia* (C. Pfr.)**

---

Box 09 – Lade 2

**Niederösterreich**

Alte Seehütte (Rax), Gippel [alle \*\*\*].

---

**Macrogaster badia cacuminis Klemm 1969**

---

Box 09 – Lade 2

**Niederösterreich**

Hochobir (Paratypen) <sup>+++</sup>.

---

**Macrogaster badia carinthiaca (A. Schmidt 1856)**

---

Box 09 – Lade 2

**Niederösterreich**

Wurdachwald (Sattnitz).

---

**Macrogaster badia crispulata (Westerlund 1884)**

---

Box 9 – Lade 2

**Salzburg: Flachgau**

Glaserbach, Jungfernbrünnl, Salzachau, Salzburger Hochthron, Tauglbach, Taxhamer Kreuz, Wildlehen, Zeppezauerhaus.

**Salzburg: Tennengau**

Arlstein, Dürrnberg, Hintertrattbergalm, Höllriedlalm, Kratzalpe, Russbachhorn, Schober (Tennengebirge)-Südwand, Seewaldseestraße, Sommereckgraben, Taugltal, Wiestal-Stausee, Wilhelmskapelle.

**Salzburg: Pongau**

Arthurhaus, Goldegg, Mahdegg, Mitterfeldalm, Werfener Hütte.

**Salzburg: Pinzgau**

Dienten-Nord.

**Salzburg: Lungau**

Breitlahner Alm, Lantschfeldtal-Postalm, Mariapfarr, St. Andrä, Twenger Au, Weisspriachtal.

**Steiermark**

Aflenz, Kapfenberg, Lichtmessgraben, Mühlbachgraben, Wolfsgraben [alle <sup>+++</sup>].

**Tirol**

Grosser Pölven<sup>++</sup>.

---

**Macrogaster badia fontana (L. Pfeiffer 1848)**

---

Box 09 – Lade 2

**Kärnten**

Seebergsattel<sup>+++</sup>.

---

**Macrogaster badia mucida (Rossmässler 1835) = Iphigena badia mucida (Rossmässler 1835)**

---

Box 09 – Lade 2

**Kärnten**

Abteierhütte (Kleinobir Nordfuß)<sup>+++</sup>.

---

**Macrogaster badia suprema Klemm 1969**

---

Box 09 – Lade 2

**Salzburg: Flachgau**

Hintersee, Mittagsscharte.

**Salzburg: Tennengau**

Hintertrattbergalm.

**Salzburg: Pongau**

Hochthron-Südwand (Tennengebirge).

**Salzburg: Pinzgau**

Erichhütte, Taghaube.

**Steiermark**

Heukuppe (Raxalpe)<sup>+++</sup>.

---

**Macrogaster densestriata (Rossmässler 1836)**

---

Box 09 – Lade 2

**Kärnten**

Zwanzger Berg.

**Steiermark**

Arnfels, Kapfenberg, Ruine Sturmberg, Schloss Freiberg [alle <sup>+++</sup>].

---

***Macrogaster densestriata gredleri* H. Nordsieck****1993 = *Macrogaster densestriata costulata*****(Gredler)**

---

Box 09 – Lade 2

**Salzburg: Tennengau**

Adnet, Spumberg, Waidach.

---

***Macrogaster plicatula alpestris* (Clessin 1878)**

---

Box 09 – Lade 5

**Salzburg: Flachgau**

Salzburger Hochthron, Schafberg, Wiesler Horn.

**Salzburg: Tennengau**

Frunstberg, Hintertrattbergalm, Kratzalpe, Schmittenstein-Gipfel, Trattberg-Süd, Vordertrattbergalm.

**Salzburg: Pongau**

Arthurhaus, Mahdegg, Ochsenkar.

**Salzburg: Pinzgau**

Dienten-Nord, Erichhütte.

**Oberösterreich**

Gablonzer Hütte, Gjaidalm, Krippenstein.

**Steiermark**

Tauplitz.

**Tirol**

Innsbruck, Steinplatte, Schlicker Alm.

**Vorarlberg**

Lünersee (Rätikon).

---

***Macrogaster plicatula convallicola* (Westerlund 1878)**

---

Box 09 – Lade 5

**Kärnten**

Arnoldstein, Bleiberg, Dobratsch, Freibachgraben, Johannsenruhe, Krumpendorf-Ost, Lind, Pöckauschlucht, Ruine Arnoldstein, Unterfederaun.

---

***Macrogaster plicatula grossa* (Westerlund 1878)**

---

Box 09 – Lade 2 bis 4

**Stadt Salzburg**

Aigen, Aigner Au, Aigner Park, Alpenstraße-West, Felberbachtal, Fürstenweg, Gänsbrunnstraße, Gersberg, Hellbrunn, Judenberg, Kapaunberg, Kapuzinerberg, Kreuzbergpromenade, Kühberg-Nord, Mönchsberg, Nonnberggasse, Oberniggl, Rauchenbühel, Salzachau, Schwarzenbergpromenade, Zistelalpe.

**Salzburg: Flachgau**

Acharting, Alterbach, Anifer Alterbach, Anif-Salzachau, Anthering, Burggrabenklamm, E.P. Tratzweg, Eibensee, Ellmaustein, Erentrudisalm, Eugendorf, Feichtenstein, Fischach, Fuschl, Gaisberg-Ost, Gaisberg-Rundwanderweg, Gemeindeberg, Gersberg-Nord, Gizollweg, Glanegg-Schlosshügel, Glasbachtal, Glasenbach, Glasenbachklamm, Gottsreit, Graspoint, Grödiger Waldlauf, Gruberfeldsiedlung, Haunsberg, Hengstberg-Nord, Hiesenberg-Ost, Hintersee, Klausbachtal, Königsee-Ache, Krottensee, Mitteregg, Mühlstein, Mühlsteinwände, Nockstein, Oichtenbach, Pesteig, Plainfeld/Lehenau, Plomberg bei St. Gilgen, Regenspitze, Reitsteig, Ruine Wartenfels, Salzachau-rechtes Ufer, Salzburger Hochthron, Scharflinger Höhe, Schober, Söllheimerbach, St. Pankratz, Stanzingstraße, Tauglbach, Teufelsgraben, Tiefbrunnau, Tiefenstein-Schlucht\*, Unterburgau, Untere Rositte, Unterkoppl, Untersberg-Nordfuß, Untersberg-Ostfuß, Voggenberg-Süd, Weilmannschwandtstraße, Weitwörth, Wildlehen, Zwölferhorn.

**Salzburg: Tennengau**

Adnet, Adneter Marmorbrüche, Ameiseckberg-Südost, Arlstein, Barmsteine, Bluntautal, Dachserfall, Fagerwand, Freieck-Südwand, Gaissau, Georgenberg-Ost, Gitschenwand, Gollinger Wasserfall, Grubach-Ost, Guggenberg, Gwechenbergalm, Hagengebirge-Nordfuß, Hinterkellau, Hochreith I, Hochwieskopf, Irrgarten, Kehlachtal, Kehlbach-Wasserfall, Keinzreit, Kerterbachschlucht, Klemmstein-Süd, Kratzalpe, Krispl, Kumpfmühlenweg (Kaltenhausen), Lammerklamm, Lungötz-Süd, Moosangerlalm, Mörtelbachtal, Oberalmerberg-Südost, Pass Lueg, Rabenstein, Rehhof, Rengerberg bei Vigaun, Rossbergalm, Ruine Thürndl, Russbach, Salzachau-rechtes Ufer, Salzachklamm, Schmittenstein-West, Schober (Tennengebirge), Schwarzerberg, Seealm

(Hagengebirge), Seewaldsee, Seewaldseestraße, Sendlberg-Süd, Sommereckgraben, Spumberg, St. Anton, Taugltal, Trattberg-Süd, Tricklfall, Trockene Klammern, Unterschneit, Walpenhorn, Weissenbachtal, Weitenau, Wiestal-Stausee, Wilhelmskapelle.

#### **Salzburg: Pongau**

Blühnteck Alm, Goldegg\*, Griesskar, Höllgraben, Jägersee, St. Martin am Tennengebirge, Stegenwald, Sulzau-Nord, Tennengebirge, Werfener Hütte.

#### **Salzburg: Pinzgau**

Bachwinkel, Fürstenbrünnl, Loferer Hochtal, Reith, Ruine Hieburg, Schwarzbergklamm, Seisenbergklamm, Unken, Unkenbach, Unkenbachtal, Weissbach-Südost.

#### **Salzburg: Lungau**

Breitlahner Alm, Lantschfeldtal-Postalm, Schaidberg, Tamsweg\*, Twenger Au.

#### **Oberösterreich**

Banngraben, Drachenwand-Ostfuß, Gegend, Gjaidalm, Gosau, Hallstatt, Irrsee-Nord, Kranichsteg bei St. Konrad im Almtal, Kremsmünster, Laiter, Obernberg am Inn, Obertraun, Offensee, Palting, Pürglstein-Ost, Ruine Wildeneck, Sarstein, Scharfling, Schleierfall, Schönbergalm, Schwarzensee-Nordufer, Schwarzensee-Südufer, Traunkirchen, Vorderer Gosausee, Waldbachstrub, Weissenbach am Attersee, Zell am Moos.

#### **Niederösterreich**

Glazing, Lunz am See, Mitterplan (Kuhalpe), Rothwald (Wildnisgebiet Dürrenstein), Ruine Araburg\*\*\*\*, Seebachtal.

#### **Kärnten**

Kreuzbergl, Märchenwiese, Maria Wörth, Spittal an der Drau\*.

#### **Steiermark**

Altausseeersee, Gösslwand, Grundlsee, Schöckl.

#### **Tirol**

Bad Häring, Bettelwurfbrünnl, Hall/T., Wilder Kaiser\*.

---

#### ***Macrogastera plicatula inuncta* (L. Pfeiffer 1849)**

---

Box 09 – Lade 5

#### **Niederösterreich**

Aggsbach.

---

#### ***Macrogastera plicatula nana* (Scholtz 1843)**

---

Box 09 – Lade 5

#### **Salzburg: Flachgau**

St. Pankratz.

---

#### ***Macrogastera plicatula rusiostoma* (Held 1836)**

---

Box 09 – Lade 4

#### **Stadt Salzburg**

Aigen, Aigner Au, Alpenstraße-West, Aubach, Festungsberg, Gaisberg-Rundwanderweg, Gänsbrunnstraße, Gersberg, Hoher Weg, Josefiau, Judenberg, Kapaunberg, Kapuzinerberg, Kendlersiedlung, Kreuzbergpromenade, Leopoldskron-Schlosspark, Mönchsberg, Nissenwäldchen, Nonnberggasse, Nonnbergstiege, Nonntaler Hauptstraße, Rauchenbühel, Zistelalpe.

#### **Salzburg: Flachgau**

Alterbach, Anif, Anthering, E.P. Tratzweg, Eibensee, Erentrudisalm, Fischach, Gaisberg-Rundwanderweg-Nordost, Gemeindeberg, Gersberg-Nord, Gizollweg, Glanegg, Glanegg-Schlosshügel, Glasbachtal, Glasenbach, Glasenbachklamm, Grödiger Waldlauf, Hengstberg-Nord, Hintersee, Hinterwinkel, Mittagsscharte, Mühlstein, Mühlsteinwände, Nockstein, Obere Rositte, Oichtenbach, Postalm, Regenspitz, Reitsteig, Salzachau-rechtes Ufer, Salzburger Hochthron, Schafberg, Schober, Schwaitelalpe Ramsau-Ost, St. Pankratz, Stanzingstraße, Strubklamm, Tauglbach, Teufelsgraben, Unterburgau, Untersberg-Nordfuß, Veitlbruch, Voggenberg-Süd, Weitwörth, Winkel, Zeppezauerhaus, Zwölferhorn.

#### **Salzburg: Tennengau**

Adneter Marmorbrüche, Almbachtal, Ameiseckberg, Ameiseckberg-Nord, Barmsteine, Bluntauental, Dürrenberg, Fagerwand, Gaissau, Gitschenwand, Gollinger Wasserfall, Guggenberg, Gwechenbergalm, Hagengebirge-Nordfuß, Halleiner Hütte, Hinterkellau, Hintertrattbergalm, Hochfirst, Hochreith, Hochreith I, Hochwieskopf, Irrgarten, Jagernase, Kehlbach,



Kehlbach-Wasserfall, Kerterbachschlucht, Klemmstein-Süd, Kratzalpe, Lammerklamm-Ost, Moosangerlalm, Pass Lueg, Rehhof, Rossbergalm, Russbach, Salzachau-Hallein-Süd, Schlenkengipfel, Schmittenstein-Gipfel, Schmittenstein-Nord, Schmittenstein-West, Schwarzerberg, Seealm (Hagengebirge), Seewaldsee, Seewaldseestraße, Sendlberg-Süd, Spumberg, Storchenalm, Tagweide, Taugltal, Trattberg, Trockene Klamm, Unterschneit, Vordertrattbergalm, Weissenbachtal, Wiestal-Stausee, Wilhelmskapelle, Zimmereckstraße.

#### **Salzburg: Pongau**

Arthurhaus, Dielalm, Goldegg, Höllgraben, Mahdegg, Mandlwände, Mitterfeldalm, Ochsenkar, St. Martin am Tennengebirge, Tennengebirge.

#### **Salzburg: Pinzgau**

Bachwinkel, Eiblklamm, Eichstätter Weg, Erichhütte, Heutal, Kienberg, Loferer Hochtal, Rosenthal, Ruine Hieburg, Schuhtal, Schwarzbergklamm, Schwarzwand, Staubfall, Weissbach-Südost, Wiechentaler Hütte.

#### **Salzburg: Lungau**

Gruberalm, Hintering, St. Andrä, Taurach.

#### **Oberösterreich**

Bad Goisern, Drachenwand, Drachenwand-Nordfuß, Gangsteig, Gegend, Gjaidalm, Gosau, Graben, Griessler Ache, Hallstätter See, Irrsee, Kefermarkt, Krippenstein, Laiter, Rettenbachtal, Rossmoosalm, Ruine Wildeneck, Sarstein, Schleierfall, Schönbergalm, Törleck, Waldbachstrub.

#### **Steiermark**

Kumitzberg bei Knoppen, Loser, Ödensee.

#### **Tirol**

Alpensöhne Hütte, Bad Häring, Grosser Pölven, Grosser Pölven-West, Mils-Nord, Steinplatte.

---

#### ***Macrogastera plicatula senex* (Westerlund 1878)**

---

Box 09 – Lade 5

#### **Kärnten**

Dobratsch, Johannsenruhe, Märchenwiese, Pöckauschlucht, Rosegg, Ruine Arnoldstein, Tscheppaschlucht, Unterfederaun, Wurdachwald (Sattnitz).

---

#### ***Macrogastera plicatula superflua* (Charpentier 1852)**

---

Box 09 – Lade 5

#### **Kärnten**

Bleiberg, Johannsenruhe, Kupitzklamm, Lind, Pöckauschlucht, Unterfederaun, Zwanzger Berg.

---

#### ***Macrogastera ventricosa* (Draparnaud 1801)**

---

Box 09 – Lade 2

#### **Stadt Salzburg**

Aigen, Aubach, Gaisberg-Rundwanderweg, Gänsbrunnstraße, Judenberg, Kapuzinerberg, Kreuzbergpromenade, Mühlbach Liefering, Zistelalpe.

#### **Salzburg: Flachgau**

Alterbach, Daxluegweg, E.P. Tratzweg, Eibensee, Fischach, Fuschl, Fuschler Ache, Glasenbach, Glasenbachklamm, Hiesenberg-Ost, Hintersee, Königsee-Ache, Koppl, Michaelbeuern, Plainfeld/Lehenau, Plomberg bei St. Gilgen, Salzachau-rechtes Ufer, Schienbachtal, Schwaitelalpe Ramsau-Ost, Söllheimerbach, Stanzingstraße, Strubklamm, Tauglbach, Teufelsgraben, Untersberg-Nordfuß, Untersberg-Nordfuß, Veitlbruch.

#### **Salzburg: Tennengau**

Adnet, Adneter Marmorbrüche, Almbachtal, Ameiseckberg, Bluntauental, Dürrnberg, Fagerwand, Gaissau, Hagengebirge-Nordfuß, Kehlbachtal, Kehlbach-Wasserfall, Kerterbachschlucht, Moosangerlalm, Mörtelbachtal, Pass Lueg, Pfennigpoint, Raucheck-Süd, Rengerberg bei Vigaun, Riersberg, Rossbergalm, Russbach, Salzachau-rechtes Ufer, Schwarzerberg, Seealm (Hagengebirge), Seewaldsee, Seewaldseestraße, Storchenalm, Trattberg-Süd, Vordertrattbergalm, Wegscheid, Wiestal-Stausee, Wilhelmskapelle, Zimmereck.

#### **Salzburg: Pongau**

Jägersee, Tennengebirge.

#### **Salzburg: Pinzgau**

Bachwinkel, Schuhtal, Seisenbergklamm, Unkenbachtal, Weissbach, Wiechentaler Hütte.

### **Oberösterreich**

Banngraben, Drachenwand-Nordfuß, Gosau, Hallstätter See, Irrsee-Nord, Irrsee-Nordost, Koppenbrüller Höhle, Kranichsteg bei St. Konrad im Almtal, Ruine Schaumburg, Schwarzensee-Nordufer, Weissenbach am Attersee.

### **Niederösterreich**

Kogelsbach, Lateinbachgraben\*\*\*\*, Rothwald (Wildnisgebiet Dürrenstein).

### **Kärnten**

Arnoldstein, Pöckauschlucht.

### **Steiermark**

Altaussee, Grundlsee.

### **Tirol**

Bad Häring<sup>++</sup>, Wilder Kaiser.

---

### ***Macrogastera ventricosa major* (Rossmässler 1836)**

---

Box 09 – Lade 2

### **Steiermark**

Ruine Stubegg\*\*\*.

---

### ***Neostyriaca corynodes brandti* (Klemm 1969)**

---

Box 09 – Lade 9

### **Niederösterreich**

Annaberg (Niederösterreich) \*\*\*, Eng\*\*\*, Kernhof\*\*\*\*, Kirchberg an der Pielach\*\*\*, Puchenstuben, Reithof (Preintal) \*\*\*, Trinksteinsattel (Rax), Unrechttraisenklamm\*\*\*.

### **Steiermark**

Aflenz, Mürzsteg, Weichselboden [alle \*\*\*].

---

### ***Neostyriaca corynodes conclusa* (Klemm 1969)**

---

Box 09 – Lade 9

### **Salzburg: Flachgau**

Salzburger Hochthron, Schafberg\*\*\*, Schafbergalmen.

### **Salzburg: Tennengau**

Höllriedalm.

### **Salzburg: Pongau**

Arthurhaus, Blühnteck Alm, Mandlwände, Mitterfeldalm, Ochsenkar, Werfener Hütte.

### **Salzburg: Pinzgau**

Großes Ochsenhorn\*\*\*.

### **Steiermark**

Looser, Zeiritzkampel\*\*\*.

### **Tirol**

Wilder Kaiser\*\*\*\*.

---

### ***Neostyriaca corynodes corynodes* (Held 1836)**

---

Box 09 – Lade 8

### **Salzburg: Flachgau**

E.P. Tratzweg, Ellmaustein, Gitzenberg-Süd, Krottensee, Mittagsscharte, Nockstein, Salzburger Hochthron, Schafberg, Unterburgau, Untere Rositte, Untersberg-Ostfuß, Wiesler Alm.

### **Salzburg: Tennengau**

Ameiseckberg-Südost, Bluntau, Dachserfall, First-Südwand, Freieck-Südwand, Gwechenbergalm, Hagengebirge-Nordfuß, Hinterkellau, Hochreith, Hochreith I, Höllriedalm, Irrgarten, Kerterbachschlucht, Klemmstein-Süd, Lammerklamm-Ost, Ofenauer Berg, Pass Lueg, Rabenstein, Rossbergalm, Russbach, Schober (Tennengebirge), Schobersattel, Schwarzerberg, Seealm (Hagengebirge), St. Anton, Tagweide, Tennengebirge-Nordwestfuß.

### **Salzburg: Pongau**

Arthurhaus, Dielalm, Dientner Sattel, Höllgraben, Mahdegg, Mitterfeldalm.

### **Salzburg: Pinzgau**

Loferer Hochtal, Saalach bei Reith, Schwarzwand, Seisenbergklamm, Unken, Unterweissbach, Weissbach-Südost, Zirbenmarterl.

### **Salzburg: Lungau**

Gruberalm, Haiden.

### **Oberösterreich**

Drachenwand-Nordfuß, Drachenwand-Ostfuß,  
Gangsteig, Hallstätter See, Koppenstraße, Offensee,  
Pürglstein-Ost, Rossmoosalm, Sarstein, Schwarzensee-  
Nordufer, Schwarzensee-Südufer, Törleck,  
Vogelgesangklamm\*\*\*, Vorderer Gosausee.

### **Steiermark**

Altaussee, Gösslwand, Gstatterboden\*\*\*,  
Köhlerleiten\*\*\*, Loser, Ödensee, Tauplitz.

### **Tirol**

Steinplatte, Waidring.

---

### ***Neostyriaca corynodes evadens* (Klemm 1969)**

---

Box 09 – Lade 9

### **Niederösterreich**

Hochalpe bei Kernhof\*\*\*, Ottohaus\*\*\*,  
Trinksteinsattel (Rax)\*.

---

### ***Neostyriaca corynodes styriaca* (A. Schmidt 1856)**

---

Box 09 – Lade 9

### **Steiermark**

Bärenschütz\*\*\*, Hochlantsch\*\*\*, Schöckl,  
Schüsserlbrunn\*\*\*.

---

### ***Pseudofusulus varians* (C. Pfeiffer 1828) = *Fusulus varians* (C. Pfeiffer 1828)**

---

Box 09 – Lade 1

### **Salzburg: Pongau**

Pyrker Höhe (Badgastein).

### **Salzburg: Pinzgau**

Wiechentaler Hütte.

### **Salzburg: Lungau**

Breitlahner Alm, Grosser Lanschütz, Lantschfeldtal,  
Speiereckhütte, Tamsweg, Weisspriachtal, Znachtal.

### **Oberösterreich**

Offensee.

### **Niederösterreich**

Lunz am See.

### **Kärnten**

Dobratsch.

### **Steiermark**

Tauplitz.

### **Tirol**

Wilder Kaiser.

---

### ***Ruthenica filograna* (Rossmässler 1836)**

---

Box 09 – Lade 1

### **Stadt Salzburg**

Kapuzinerberg.

### **Salzburg: Flachgau**

Glaserbachklamm, Hengstberg.

### **Salzburg: Tennengau**

Rabenstein, Schmittenstein-West, Tennengebirge-  
Nordwestfuß, Weissenbachtal.

### **Oberösterreich**

Obernberg am Inn.

### **Niederösterreich**

Adlitzgraben, Helenental\*\*\*\*, Lunz am See, Ruine  
Araburg\*\*\*\*, Unrechttraisenklamm\*\*\*\*

### **Kärnten**

Arnoldstein, Bärenental, Johannsenruhe, Lind, Ruine  
Arnoldstein, Unterfederaun, Wurdachwald (Sattnitz).

### **Steiermark**

Kapfenberg\*\*\*.

## Anmerkungen:

*	=	leg. Friedrich Mahler
**	=	leg. Alois Kofler
***	=	leg. Walter Klemm
****	=	leg. Anton Stummer
+	=	leg. Aemilian Edlauer
++	=	leg. Matthias Schwaighofer
+++	=	leg. Scheerpeltz
++++	=	leg. Staudinger

Die Einteilung von *Clausilia dubia* und *Macrogastrea plicatula* in zahlreiche Unterarten und Formen durch Klemm (1974) wird seit längerem fachlich diskutiert (u.a. Nordsieck 2002, 2006). Diese auch von Peter Sperling verwendete Systematik wird innerhalb der Sammlung jedoch beibehalten.

## Literatur:

Klemm, W. (1974): Die Verbreitung der rezenten Land-Gehäuse-Schnecken in Österreich. Denkschriften der österreichischen Akademie der Wissenschaften, mathematisch- naturwissenschaftliche Klasse, 117: 1-503.

Nordsieck, H. (2002): The subspecies classification of *Clausilia dubia* Draparnaud (Gastropoda: Stylommatophora: Clausiliidae), a critical revision. Mitt. Dtsch. Malakozool. Ges. 68: 37-44.

Nordsieck, H. (2006): Systematics of the genera *Macrogastrea* Hartmann 1841 and *Julica* Nordsieck 1963, with the description of new taxa (Gastropoda: Stylommatophora: Clausiliidae). Archiv für Molluskenkunde 135(1): 49-71.

Die Belegexemplare wurden stichprobenartig überprüft (Stefan Kwitt). Weitere Bestimmungsfehler sind jedoch nicht auszuschließen.

## Zusammenstellung:

Malakologische Arbeitsgemeinschaft, Haus der Natur, Salzburg

Robert A. Patzner & Stefan Kwitt

[robert.patzner@sbg.ac.at](mailto:robert.patzner@sbg.ac.at) & [stefan.kwitt@gmx.at](mailto:stefan.kwitt@gmx.at)

Salzburg Juli 2020 (letzte Aktualisierung)



# Malakologische Arbeitsgemeinschaft

## Sammlung Peter Sperling

Die Sammlung von Peter Sperling befindet sich am Haus der Natur in Salzburg. Allgemeines zur Sammlung findet man unter <https://www.hausdernatur.at/de/sammlung-sperling.html> und

<https://www.hausdernatur.at/de/newsletter-archiv-malakologische-ag.html> (Newsletter 7). Eine Publikation in den Mitteilungen aus dem Haus der Natur erscheint 2019 (Patzner, Kwitt & Lindner).

Eine kurze Beschreibung der angeführten Fundorte kann unter der oben angeführten Adresse herunter geladen werden.. Details zu den einzelnen Fundorten sind auf den Etiketten angegeben, die den Sammlungsstücken beiliegen. „Box“ und „Lade“ geben der Aufbewahrungsort in der Sperling-Sammlung an.



## Familie Cochlostomatidae

---

### *Cochlostoma anomphale* Boeckel 1939

---

Box 01 – Lade 1

#### Kärnten

Kupitzklamm\*.

---

### *Cochlostoma gracile stussineri* (A. J. Wagner 1897)

---

Box 01 – Lade 1

#### Kärnten

Johannsenruhe, Tschepaschlucht.

---

### *Cochlostoma henricae* (Strobe, 1851) = *Cochlostoma henricae plumbeum* (Westerlund 1878)

---

Box 01 – Lade 1

#### Kärnten

Valentintal.

---

### *Cochlostoma henricae huettneri* (A. J. Wagner 1897)

---

Box 01 – Lade 1

#### Oberösterreich

Gangsteig, Hallstätter See, Koppenstraße, Loserhütte, Obertraun.

#### Steiermark

Altaussee, Gösslwand.

---

### *Cochlostoma septemspirale septemspirale* (Razoumowsky 1789)

---

Box 01 – Lade 1 bis 4

#### Stadt Salzburg

Aigen, Aigner Park, Aignerau, Alterbach, Bürglstein, Dreieichenweg, Felberbach, Festspielhausstiege, Festungsberg-West, Gaisberg, Gänsbrunnstraße, Gersberg, Glockmühlstraße, Griessenböckweg, Hellbrunnerberg, Hoher Weg, Judenberg, Judenbergweg, Kapaunberg, Kapuzinerberg, Kreuzbergpromenade, Kühberg, Mönchsberg, Morzger Hügel, Nonnberggasse, Rainberg, Rauchenbühel, Reitgutweg, Salzachau, Schanzl, Schwarzenbergpromenade, Söllheimerbach, Söllheimerstraße, Tiergarten Hellbrunn, Wallmannweg.

#### Salzburg: Flachgau

Almkanal, Alterbach, Burggrabenklamm, Ellmaustein, Ertrudisalm, Fischach, Fuschl, Fuschler Ache, Gaisberg-Ost, Gersberg-Nord, Gizollweg, Glanegg, Glasbachtal, Glasenbach, Glasenbachklamm, Gruberfeldsiedlung, Gutratberg-Nordhang, Hallwanger Landstraße, Hangenden Stein, Hengstberg-Nord, Hengstberg-West, Hinterwinkel, Höhenwald, Klausbachtal, Königsee-Ache, Krottensee, Mitteregg, Oberleiten, Obertal, Pechauscharte, Plainberg-Nordhang, Plainwaldweg, Radeck, Rauchenbühel, Ruine Wartenfels, Salzachau-linkes Ufer, Schloss Fuschl-Ost, Schwaitelalpe Ramsau-Ost, St. Gilgen, Stanzingstraße, Strubklamm Stausee,

Unterburgau, Untersberg-Nordfuß, Untersberg-Ostfuß, Unterschlacht, Wildlehen, Zwölferhorn.

#### **Salzburg: Tennengau**

Adneter Marmorbrüche, Adneter Riedl, Barmsteine, Bluntauental, Dürrnberg, Fagerwand, Gaissau, Georgenberg-Ostfuß, Halleiner Hütte, Hinterkehre, Hinterkellau, Hochgols, Hochreith I, Hochreith II, Irrgarten, Kehlachtal, Kerterbachschlucht, Knoglbach, Kumpfmühlenweg (Kaltenhausen), Lengfelden bei Vigaun, Moosgut, Mörtelbachtal, Mühlstein, Mühlsteinwände, Oberalmerberg-Süd, Ofenauer Berg, Palvner Alm, Pass Lueg, Pfennigpoint, Rabenstein, Rauchegg-Süd, Rehhofsiedlung, Rengerberg bei Vigaun, Riersberg, Ruine Thürndl, Salzachau-Hallein-Süd, Schlenkenalmen, Schmittenstein-Ost, Schwarzerberg, Seewaldsee, Seewaldseestraße, Sendlberg, Sommerau, Spumberg, St. Anton, St. Jakob/Th., Strubklamm, Tauglboden, Taugltal, Trockene Klamm, Unterschneit, Waidach, Walpenhorn, Wegscheid, Weitenauerstraße, Wiestal-Stausee, Wilhelmskapelle, Zimmereckstraße.

#### **Salzburg: Pongau**

Tennengebirge.

#### **Oberösterreich**

Bad Goisern, Drachenwand, Gangsteig, Gosau, Griessler Ache, Hallstatt, Hallstätter See, Obertraun, Pürglstein, Schwarzensee-Nordufer, Schwarzensee-Südufer, Steeg, Thekla-Kapelle.

#### **Kärnten**

Anmerkungen:

\* = leg. A. Stummer

Die Belegexemplare wurden stichprobenartig überprüft (Stefan Kwitt). Bestimmungsfehler sind jedoch nicht auszuschließen.

Zusammenstellung:

Malakologische Arbeitsgemeinschaft, Haus der Natur, Salzburg

Robert A. Patzner & Stefan Kwitt

[robert.patzner@sbg.ac.at](mailto:robert.patzner@sbg.ac.at) & [stefan.kwitt@gmx.at](mailto:stefan.kwitt@gmx.at)

Salzburg März 2020 (letzte Aktualisierung).

Arnoldstein, Bärenthal, Deutscher Peter, Kuhberg, Lind, Ruine Arnoldstein, Tschepaschlucht, Unterfederaun, Valentintal.

#### **Steiermark**

Altaussee.

---


### ***Cochlostoma septemspirale heydenianum*** **(Clessin 1879)**

---

Box 01 – Lade 4

#### **Kärnten**

Freibachgraben\*, Johannsenruhe, Kupitzklamm\*.



# Malakologische Arbeitsgemeinschaft

## Sammlung Peter Sperling

Die Sammlung von Peter Sperling befindet sich am Haus der Natur in Salzburg. Allgemeines zur Sammlung findet man unter <https://www.hausdernatur.at/de/sammlung-sperling.html> und

<https://www.hausdernatur.at/de/newsletter-archiv-malakologische-ag.html> (Newsletter 7). Eine Publikation in den Mitteilungen aus dem Haus der Natur erscheint 2019 (Patzner, Kwitt & Lindner).

Eine kurze Beschreibung der angeführten Fundorte kann unter der oben angeführten Adresse herunter geladen werden.. Details zu den einzelnen Fundorten sind auf den Etiketten angegeben, die den Sammlungsstücken beiliegen. „Box“ und „Lade“ geben der Aufbewahrungsort in der Sperling-Sammlung an.

MUSEUM  
FÜR NATUR  
& TECHNIK

HAUS  
DER  
NATUR  
SALZBURG

## Familie Enidae

---

### *Chondrula tridens* (O. F. Müller 1774)

---

Box 04 – Lade 8

#### Niederösterreich

Lateinbachgraben

#### Tirol

Innsbruck, Thaur.

---

### *Ena montana* (Draparnaud 1801)

---

Box 04 – Lade 8 + 9 + 10

#### Stadt Salzburg

Aigen, Aigner Au, Aigner Park, Alpenstraße-West, Bürglstein, Dreieichenweg, Felberbachtal, Fürstenweg, Gaisberg, Gaisberg-Rundwanderweg, Gänsbrunnstraße, Gersberg, Glockmühlstraße, Griessenböckweg, Hellbrunnerberg, Hellbrunn-Schlosspark, Heuberg, Josefiaw, Judenberg, Judenbergweg, Kapauenberg, Kapuzinerberg, Kreuzbergpromenade, Kröbenfeldstraße, Kühberg, Kühberg-Nord, Mönchsberg, Morzger Hügel, Morzger Wald, Mühlbach, Rauchenbühel, Rechte Saalachzeile, Salzachau, Schwarzenbergpromenade, Steintheater.

#### Salzburg: Flachgau

Acharting, Almbachtal, Alterbach, Anif, Anifer Alterbach, Anif-Salzachau, Anthering, Auwaldstraße, Berg bei Henndorf, Brunn bei Fuschl, Burggrabenklamm, Daxluegweg, Eibensee, Eichertwald, Elixiausen-Nord, Ellmaustein, Feichtenstein, Fischach, Fürstenweg-Süd, Fuschl, Fuschler Ache, Gaisberg, Gaisberg-Rundwanderweg, Gizollweg, Glanegg, Glasbachtal, Gottsreit, Grödiger Waldlauf, Gruberfeldsiedlung, Hangenden Stein,

Haunsberg, Hengstberg, Hengstberg–Nord, Heuberg-Süd, Hintergitzen, Hintersee, Hochgitzen, Hochstadel, Höhenwald, Keltental-Süd, Klausbach, Klausbachtal, Königsee-Ache, Koppl, Kraiwiesen, Lacknerwinkel, Mödlham, Mühlstein, Mühlsteinwände, Nockstein, Obertal, Obertrumersee, Oichtenbach, Pfaffenberg, Plainberg-Nord, Plainfeld/Lehenau, Plainwaldweg, Salzachau-linkes Ufer, Salzachau-rechtes Ufer, St. Leonhard, St. Pankratz, Scharfling, Schienbachtal, Schleedorf, Schöffbaumhöhe, Schwaitelalpe Ramsau-Ost, Stanzingstraße, Strubklamm Stausee, Tauglbach, Teufelsgraben, Tiefbrunnau, E.P. Tratzweg, Unterburgau, Untere Rositte, Unterkoppl, Untersberg-Nord, Untersberg-Nordfuß, Unterschlacht, Veitlbruch, Voggenberg-Süd, Weilmannschwandtstraße, Weitwörth, Wildehen, Winkel, Zeppezauerhaus.

#### Salzburg: Tennengau

Abtenau, Adnet, Adneter Riedl, Ameiseckberg-Südost, Annaberg, Barmsteine, Dürrnberg, Fagerwand, Gasthaus Grubach-Ost, Guggenberg, Hagengebirge-Nordfuß, Halleiner Hütte, Hinterkehre, Hinterkellau, Hochreith I, Hochreith II, Hohenschneidberg-West, Irrgarten, Jagernase, Kehlachtal, Keinzreit, Kerterbachschlucht, Klemmstein-Süd, Kratzalpe, Kumpfmühlenweg (Kaltenhausen), Lammerklamm, Lungötz-Süd, Mörtelbachtal, Pass Lueg, Rabenstein, Rehhof, Rehhofsiedlung, Riersberg, Rif, Rossbergalm, Ruine Thürndl, Russbach, Salzachau-Hallein-Süd, St. Anton, St. Jakob/Th., Schmittenstein-West, Schwarzerberg, Seealm (Hagengebirge), Seewaldsee, Seewaldseestraße, Sendlberg, Spumberg, Storchenalm, Tagweide, Taugltal, Trattberg-Süd, Trockene Klamm, Unterschneit, Weissenbachtal, Wiestal-Stausee, Wilhelmskapelle, Zimmereckstraße.

#### Salzburg: Pongau

Dielalm, Goldegg, Höllgraben, Ochsenkar.

#### **Salzburg: Pinzgau**

Eiblklamm, Schuhtal, Schwarzbergklamm, Schwarzwand, Unken, Weissbach.

#### **Salzburg: Lungau**

Lantschfeldtal, Radstädter Tauernpass, St. Andrä, Weisspriachtal.

#### **Oberösterreich**

Bad Goisern, Gegend, Graben, Hallstatt, Hallstätter See, Irrsee, Irrsee-Nord, Irrsee-Nordost, Kefermarkt, Koppenstraße, Mair, Mühlbach, Obernberg am Inn, Plomberg, Pürglstein, Rauher Koppen, Rossmoosalm, Ruine Schaumburg, Ruine Wildeneck, Sarstein, St. Thomas am Blasenstein, St. Wolfgang, Schwarzensee-Nordufer, Törleck, Vorderer Gosausee, Waldbachstrub, Weissenbach am Attersee, Zell am Moos.

#### **Niederösterreich**

Habruck, Hartenstein.

#### **Kärnten**

Ruine Leonstein, Tschepaschlucht, Valentintal, Wurdachwald (Sattnitz).

#### **Steiermark**

Altaussee, Bad Aussee, Tauplitz.

#### **Tirol**

Bad Häring, Bettelwurfbrünnl, Bettelwürfhütte, Grosser Pölven-West, Hall/T., Innsbruck, Steinplatte.

---

#### ***Ena montana cartusiana* (Locard) = *Buliminus montanus f. carthusianus* (Locard)**

---

Box 04 – Lade 10

#### **Salzburg: Tennengau**

St. Jakob/Th.

---

#### ***Merdigera obscura* (O. F. Müller 1774) = *Ena obscura* (O. F. Müller 1774)**

---

Box 04 – Lade 10

#### **Stadt Salzburg**

Bürglstein, Felberbachtal, Festspielhausstiege, Festungsberg, Gaisberg, Gänsbrunnstraße, Gersberg,

Judenbergweg, Leopoldskron-Schlosspark, Mönchsberg, Morzger Hügel, Nonnberggasse, Schwarzenbergpromenade.

#### **Salzburg: Flachgau**

Fischach, Fuschler Ache, Gersberg-Nord, Glasenbach, Glasenbachklamm, Graspoint, Hengstberg–Nord, Hengstberg-West, Klausbachtal, Königsee-Ache, Mühlstein, Mühlsteinwände, Neuanif, Salzachau-linkes Ufer, St. Leonhard, Scharflinger Höhe, Stanzingstraße, E.P. Tratzweg, Voggenberg-Süd.

#### **Salzburg: Tennengau**

Fagerwand, Gaissau, Gasthaus Grubach-Ost, Guggenberg, Hinterkehre, Hinterkellau, Kehlachtal, Kerterbachschlucht, Kuchl, Pass Lueg, Rabenstein, Ruine Thürndl, Salzachau-Hallein-Süd, St. Anton, Seewaldsee, Sommerau, Spumberg, Taugltal, Trattberg-Süd, Walpenhorn, Weissenbachtal, Weitenauerstraße, Wiestal-Stausee.

#### **Salzburg: Pinzgau**

Saalach.

#### **Oberösterreich**

Banngraben, Griessler Ache, Hallstatt, Irrsee-Nordost, Kranichsteg bei St. Konrad im Almtal, Laiter, Ruine Schaumburg.

#### **Niederösterreich**

Göttweig, Lateinbachgraben, Ruine Hohenegg.

#### **Kärnten**

Bärental, Lind, Pöckauschlucht, Ruine Arnoldstein, Ruine Leonstein, Unterfederaun.

#### **Tirol**

Innsbruck.

---

#### ***Zebrina detrita* (O. F. Müller 1774)**

---

Box 04 – Lade 10

#### **Niederösterreich**

Hochberg/Perchtholdsdorf, Ruine Dürnstein, Ruine Senftenberg, Spitz/Donau, St. Michael, Tausendeimerberg.

#### **Tirol**

Innsbruck.



Die Belegexemplare wurden stichprobenartig überprüft (Stefan Kwitt). Bestimmungsfehler sind jedoch nicht auszuschließen.


Zusammenstellung:

Malakologische Arbeitsgemeinschaft, Haus der Natur, Salzburg

Robert A. Patzner & Stefan Kwitt

[robert.patzner@sbg.ac.at](mailto:robert.patzner@sbg.ac.at) & [stefan.kwitt@gmx.at](mailto:stefan.kwitt@gmx.at)

Salzburg Juli 2018



# Malakologische Arbeitsgemeinschaft

## Sammlung Peter Sperling

Die Sammlung von Peter Sperling befindet sich am Haus der Natur in Salzburg. Allgemeines zur Sammlung findet man unter <https://www.hausdernatur.at/de/sammlung-sperling.html> und

<https://www.hausdernatur.at/de/newsletter-archiv-malakologische-ag.html> (Newsletter 7). Eine Publikation in den Mitteilungen aus dem Haus der Natur erscheint 2019 (Patzner, Kwitt & Lindner).

Eine kurze Beschreibung der angeführten Fundorte kann unter der oben angeführten Adresse herunter geladen werden.. Details zu den einzelnen Fundorten sind auf den Etiketten angegeben, die den Sammlungsstücken beiliegen. „Box“ und „Lade“ geben der Aufbewahrungsort in der Sperling-Sammlung an.

MUSEUM  
FÜR NATUR  
& TECHNIK

HAUS  
DER  
NATUR  
SALZBURG

## Familie Ferussaciidae

### ***Cecilioides acicula* (O. F. Müller 1774)**

Box 08 – Lade 3

#### **Stadt Salzburg**

Aigen, Aigner Au, Aigner Park, Alpenstraße-West, Aubach, Bürglstein, Festungsberg-West, Fürstenweg, Gersberg, Klessheim, Kreuzbergpromenade, Mönchsberg, Nissenwäldchen, Nonnberggasse, Schanzl, Söllheimerbach.

#### **Salzburg: Flachgau**

Eisping, Elsbethen, Fischach, Fuschler Ache, Hintersee, Königsee-Ache, Mattsee, Oichtenbach, Salzachau-rechtes Ufer, St. Leonhard, St. Pankratz, Tauglbach.

#### **Salzburg: Tennengau**

Kumpfmühlenweg (Kaltenhausen), Pass Lueg, Salzachau-rechtes Ufer, St. Anton, Wiestal-Stausee.

#### **Salzburg: Pinzgau**

Schwarzwand.

#### **Oberösterreich**

Brandstatt, Eferding, Frankenmarkt, Irrsee-Nordost, Kranichsteg bei St. Konrad im Almtal, Palting, Puppung, Ruine Schaumburg, St. Wolfgang.

#### **Niederösterreich**

Göttweig, Lateinbachgraben, Ruine Hinterhaus, Ruine Thernberg, Spitz/Donau, Tausendeimerberg.

#### **Kärnten**

Pritschitz, Ruine Arnoldstein.

#### **Steiermark**

Altausseeersee.

#### **Tirol**

Bad Häring.

Die Belegexemplare wurden stichprobenartig überprüft (Stefan Kwitt). Bestimmungsfehler sind jedoch nicht auszuschließen.


Zusammenstellung:

Malakologische Arbeitsgemeinschaft, Haus der Natur, Salzburg

Robert A. Patzner & Stefan Kwitt

[robert.patzner@sbg.ac.at](mailto:robert.patzner@sbg.ac.at) & [stefan.kwitt@gmx.at](mailto:stefan.kwitt@gmx.at)

Salzburg November 2018



# Malakologische Arbeitsgemeinschaft

## Sammlung Peter Sperling

Die Sammlung von Peter Sperling befindet sich am Haus der Natur in Salzburg. Allgemeines zur Sammlung findet man unter <https://www.hausdernatur.at/de/sammlung-sperling.html> und

<https://www.hausdernatur.at/de/newsletter-archiv-malakologische-ag.html> (Newsletter 7). Eine Publikation in den Mitteilungen aus dem Haus der Natur erscheint 2019 (Patzner, Kwitt & Lindner).

Eine kurze Beschreibung der angeführten Fundorte kann unter der oben angeführten Adresse herunter geladen werden.. Details zu den einzelnen Fundorten sind auf den Etiketten angegeben, die den Sammlungsstücken beiliegen. „Box“ und „Lade“ geben der Aufbewahrungsort in der Sperling-Sammlung an.



## Familie Gastrodontidae

### ***Zonitoides nitidus* (O. F. Müller 1774)**

Box 08 – Lade 1 + 2

#### **Stadt Salzburg**

Alterbach (Gnigl), Aubach, Austraße, Freisaalteich, Gersbach, Hechtenbach, Mühlbach, Nissenwäldchen, Plainbrücke (Haltestelle), Robinigstraße.

#### **Salzburg: Flachgau**

Eichert, Eisping, Eugendorf, Fischach, Hengstberg-Nord, Hintersee, Klausbach, Mattsee (Schlossberg), Mitteregg, Obertrum-Süd, Söllheimerbach, Strubklamm Stausee.

#### **Salzburg: Tennengau**

Irrgarten, Keinzreit, Salzachau-rechtes Ufer, Sommerau, St. Jakob/Th. \*, Wiestal-Stausee.

#### **Salzburg: Pongau**

Goldegg\*.

#### **Salzburg: Pinzgau**

Mittersill\*.

#### **Salzburg: Lungau**

Anmerkungen:

\* = leg. F. Mahler

\*\* = leg. W. Klemm

Mariapfarr.

#### **Oberösterreich**

Brandstatt, Gablonzer Hütte, Hallstätter See, Irrsee-Nordost, Kranichsteg bei St. Konrad im Almtal, Kremsmünster, Langbathsee, Rossmoosalm.

#### **Niederösterreich**

Fischa, Lateinbachgraben.

#### **Steiermark**

Grundlsee.

#### **Tirol**

Bad Häring.

#### **Wien**

Wienfluß bei Hadersdorf\*\*.

Die Belegexemplare wurden stichprobenartig überprüft (Stefan Kwitt). Weitere Bestimmungsfehler sind jedoch nicht auszuschließen.

Zusammenstellung:

Malakologische Arbeitsgemeinschaft, Haus der Natur, Salzburg

Robert A. Patzner & Stefan Kwitt

[robert.patzner@sbg.ac.at](mailto:robert.patzner@sbg.ac.at) & [stefan.kwitt@gmx.at](mailto:stefan.kwitt@gmx.at)

Salzburg Juli 2019



# Malakologische Arbeitsgemeinschaft

## Sammlung Peter Sperling

Die Sammlung von Peter Sperling befindet sich am Haus der Natur in Salzburg. Allgemeines zur Sammlung findet man unter <https://www.hausdernatur.at/de/sammlung-sperling.html> und

<https://www.hausdernatur.at/de/newsletter-archiv-malakologische-ag.html> (Newsletter 7). Eine Publikation in den Mitteilungen aus dem Haus der Natur erscheint 2019 (Patzner, Kwitt & Lindner).

Eine kurze Beschreibung der angeführten Fundorte kann unter der oben angeführten Adresse herunter geladen werden.. Details zu den einzelnen Fundorten sind auf den Etiketten angegeben, die den Sammlungsstücken beiliegen. „Box“ und „Lade“ geben der Aufbewahrungsort in der Sperling-Sammlung an.



## Familie Helicidae

### ***Arianta arbustorum* (Linnaeus 1758)**

Box 11 – Lade 10, Box 12 – Laden 1-10

#### **Stadt Salzburg**

Aigen, Aigner Au, Aigner Park, Alpenstraße, Anifer Alterbach, Arenbergstraße, Aubach, Äusserer Stein, Basteimauer, Bucklreuth, Bürglstein, Dreieichenweg, Felbergachtal, Festungsberg-West, Festungsgasse, Flurweg, Freisaal, Friedhofsterrasse, Fürstenweg, Furtwängler Park, Gaisberg-Rundwanderweg, Gänsbrunnstraße, Gersbach, Gersberg, Ginskeyplatz, Glasbach, Glockmühlstraße, Gneiserstraße, Hechtenbach, Hellbrunner Alle, Hellbrunnerberg, Hellbrunn-Schlosspark, Hoher Weg, Itzling, Josefiaw, Judenbergweg, Kapauenberg, Kapuzinerberg, Klessheim, Komunalfriedhof, Königswäldchen, Kreuzbergpromenade, Kröbenfeldstraße, Kühberg, Leopoldskron, Lieferung, Mittermoos, Mönchsberg, Morzger Hügel, Morzger Wald, Nissenwäldchen, Neutorstraße, Nonnberggasse, Nonnbergstiege, Nonntaler Hauptstraße, Rauchenbühel, Rechte Saalachzeile, Riedenburgerstraße, Robinigstraße, Saalachau, Sackengutstraße, Salzachau, Schanzl, Schloss Aigen, Schwarzenbergpromenade, Sinnhubstraße, Söllheimerstraße, Steintheater, Thumegger-Straße.

#### **Salzburg: Flachgau**

Acharting, Gaisberg, Almbachtal, Alterbach, Anifer Schlossallee, Anthering, Ausseroid-Nord, Auwaldstraße, Berg am Walser Berg, Berg bei Henndorf, Brunntal, Burggrabenklamm, Daxluegweg, Ebenau-Nord, Eibensee, Eichetsiedlung, Eichetwald, Eisping, Elixhausen-Nord, Elsbethen, Eugendorf, Feichtenstein, Fischach-Ufer, Fürstenbrunn, Fuschlsee, Gaisberg-Rundwanderweg, Gamslöcher, Gemeindeberg, Gersberg-Nord, Gizollweg, Glanegg,

Glasbachtal, Glasenbach, Glasenbachklamm, Goiser Moor, Graspoint, Grossgmainberg, Gutratberg-Nordhang, Gruberfeldsiedlung, Hallwang, Hengstberg, Heuberg, Hintergitzen, Hintersee, Hinterwinkel, Höhenwald, Jungfernbrünnl, Kendlersiedlung, Klausbach, Klausbachtal, Kleingmainberg, Königseeache, Koppl, Kraiwiesen, Krottensee, Lacknerwinkel, Mitteregg, Mödlham, Neumarkt am Wallersee, Oberleiten, Obertal, Obertrumersee-Ost, Oichtenbach, Perfalleck bei Fuschl, Pesteig, Salzburger Hochthron, St. Leonhard, St. Pankratz, Schafberg, Schellenberger Sattel, Schienbachtal, Schleedorf, Schloss Fuschl-Ost, Schwaitel-Ramsau-Ost, Schwöllern, Söllheimerbach, Sommerau, Stanzingstraße, Strubklamm-Stausee, Tauglbach, Teufelsgraben, Tief-Brunnau, E.P. Tratzweg, Unterburgau, Untere Rositte, Unterkoppl, Untersberg-Nord, Unterschlacht, Voggenberg-Süd, Waldbad Anif, Wallersee bei Henndorf, Weitwörth, Wieslerhorn, Wildlehen, Erentrudisalm, Winkel, Zeppezauer Haus.

#### **Salzburg: Tennengau**

Ameiseckberg-Südost, Annaberg, Barmsteine, Bluntau, Dachserfall, Dürrnberg, Fagerwand, Formau, Gaissau, Georgenberg, Gitschenwand, Golling, Grubach-Ost, Hagengebirge-Nordfuß, Hintertrattbergalm, Hochreith, Hochwiesalm, Hochwieskopf, Höllriedalm, Irrgarten, Jagernase, Kehlachtal, Kehlbach-Wasserfall, Kerterbachschlucht, Klemmstein-Süd, Lammerklamm-Ost, Lungötz-Süd, Moosangerlalm, Mörtelbachtal, Ofenauer Berg, Pass Lueg, Pfennigpoint, Rabenstein, Regenspitz, Rehhof, Rengerberg bei Vigaun, Römerbrücke, Rossbergalm, Ruine Thürndl, Russbach, Salzachau-Hallein-Süd, St. Anton, Schlenken, Schlenkenalmen, Schmittenstein, Schwarzerberg, Seealm (Hagengebirge), Seewaldsee, Seewaldseestraße, Sendlberg, Storchental, Taugltal,

Trattberg-Ost, Tricklfall, Unterschneit, Wegscheid, Vordertrattbergalm, Waidach, Weitenau, Wiestal-Stausee, Wiestalstraße, Wilhelmskapelle.

#### **Salzburg: Pongau**

Arthurhaus, Blühnteck Alm, Dielalm, Gamsspitzl-Nord, Gasteiner Alpenstraße, Goldegg, Hagengebirge-Südwand, Haaseck, Hohe Scharte, Jägersee, Mandlwände, Mitterfeldalm, Paarseen, Peilsteinpalven, Plogermühle (Kleinarl), Pyrker Höhe (Badgastein), Radstädter Tauernpass, Schlossalm, Stegenwald, Steinwend, Tappenkar, Tennengebirge.

#### **Salzburg: Pinzgau**

Dienten-Nord, Eiblklamm, Erichhütte, Heutal, Ingolstätter Haus, Maria Kirchentäl, Rosenthal, Käferfeldspitze-West, Obersulzbachtal, Saalach bei Reith, Saalfelden, Schuhtal, Schwarzbergklamm, Schwarzwand, Seisenbergklamm, Staubfall, Taxenbach, Unken, Weissbach-Südost, Weissbachscharte, Wiechenthalerhütte.

#### **Salzburg: Lungau**

Althofen bei Mariapfarr, Breitlahneralm, Gruberalm, Haiden, Hintersteig bei Kendlbruck, Kendlbruck, Lantschfeldtal-Postalm, Mitterecker Alm, Mitterecker Horn, Radstädter Tauernpass, St. Michael-Ost, Santneralm, Taferlscharte, Taurach, Weisspriach, Weisspriachtal, Zankwarn, Znachtal.

#### **Oberösterreich**

Attersee, Bad Goisern, Drachenwand-Nordfuß, Drachenwand-Ostfuß, Eferding, Gosau, Haigermoos, Hallstätter See, Fischhof, Kefermarkt-Ost, Karling bei Popping, Kienberg-Nord, Koppenstraße, Kremsmünster, Laiter, Langbathsee, Lasberg, Mair, Palting, Pürglstein, Rossmoosalm, Ruine Schaumburg, Sarstein, Scharfling, St. Georgen im Attergau, St. Wolfgang-Ost, Schönbergalm, Torleck, Vorderer Gosausee, Zell am Moos.

#### **Niederösterreich**

Spitz/Donau.

#### **Kärnten**

Pörtschach/W.-Ost.

#### **Steiermark**

Altaussee, Augstsee, Austriahütte, Bad Aussee, Murau-Stolzalpe, Ödensee, Tauplitz, Turracher Höhe.

#### **Tirol**

Bad Häring, Bettelwurfbrünnl, Fieberbrunn, Grosser Polven-West, Innsbruck-West, Kaisertal, Kirchbichel, Stripsenjoch.

---

#### ***Arianta arbustorum alpicola* (Ferussac 1821)**

---

Box 12 – Lade 10, Box 13 – Lade 1

#### **Salzburg: Flachgau**

Reitsteig, Zeppezauerhaus.

#### **Salzburg: Tennengau**

Bluntautal, Frunstberg, Hintertrattbergalm, Schwarzerberg, Vordertrattbergalm.

#### **Salzburg: Pongau**

Haaseck, Hoffmanshütte, Ochsenkar, Stubnerkogel, Taghaube.

#### **Salzburg: Pinzgau**

Bachwinkel.

#### **Salzburg: Lungau**

Breitlahner Alm, Grosser Lanschütz, Kleiner Lanschütz, Kämpen, Köpfeln, Mitterecker Alm, Mitterecker Horn, Speiereckhütte.

#### **Oberösterreich**

Kienberg-Ost.

#### **Tirol**

Hall/T., Bettelwurfhütte, Serles.

---

#### ***Arianta arbustorum styriaca* (Kobelt 1876)**

---

Box 13 – Laden 1 + 2

#### **Salzburg: Flachgau**

Salzburger Hochthron, Zeppezauerhaus.

#### **Salzburg: Tennengau**

Freieck, Gwechenbergalm, Gwechenberghütte, Hochfirst, Hochwieskopf, Schober (Tennengebirge)-Südwand, Tagweide, Traunstein (Tennengebirge).

#### **Salzburg: Pongau**

Edelweisschütte, Griesskar, Unteres Streitmandl, Vorderes Fieberhörnl, Werfener Hütte.

**Salzburg: Pinzgau**

Eichstätter Weg, Sommerstein-Süd,  
Weissbachscharte, Zirbenmarterl.

**Oberösterreich**

Gjaidalm, Heilbronner Kreuz, Krippenstein.

---

**Arianta chamaeleon (Pfeiffer 1868)**

---

Box 13 – Lade 2

**Kärnten**

Hochobir, Johannsenruhe, Koschutahaus,  
Märchenwiese, Petzen.

---

**Arianta schmidtii (Rossmässler 1836)**

---

Box 13 – Lade 2

**Kärnten**

Vellacher Kotschna (Kocna).

---

**Cepaea hortensis (O.F. Müller 1774)**

---

Box 13 – Lade 7 + 8

**Stadt Salzburg**

Aigen, Alpenstraße, Alpenstraße-West, Anifer  
Alterbach, Äusserer Stein, Bürglstein, Felberbachtal,  
Festungsberg-West, Flurweg, Galsberg-  
Rundwanderweg, Ginskeyplatz, Glasenbach,  
Gneiserstraße, Hellbrunn-Schlosspark, Hellbrunner  
Allee, Hofheymer Allee, Josefiaw, Judenberg-Weg,  
Kapuzinerberg, Komunalfriedhof, Kröbenfeldstraße,  
Mönchsberg, Nonntaler Hauptstraße, St. Erhardplatz,  
Robinigstraße, Sinnhubstraße.

**Salzburg: Flachgau**

Alterbach, Anthering, Anzing, Berg am Walser Berg,  
Fischach, Ellmaustein, Glanegg, Grödig, Hintersee,  
Königseeache, Lacknerwinkel, St. Leonhard,  
Strubklamm-Stausee.

**Salzburg: Tennengau**

Guggenberg, Gwechenbergalm, Urstein, Walpenhorn,  
Wilhelmskapelle.

**Salzburg: Pinzgau**

Saalach

**Oberösterreich**

Bad Goisern, Gegend, Eferding, Irrsee-Nord,  
Obernberg am Inn, Pfaffing, Rauher Koppen, Ruine  
Schaumburg, St. Wolfgang-Ost.

**Niederösterreich**

Spitz/Donau, Tausendeimerberg.

**Kärnten**

Deutscher Peter, Krumpendorf-Ost, Pörtschach/W.-  
Ost, Ruine Arnoldstein, Unterfederaun.

**Steiermark**

Bad Aussee.

**Tirol**

Bad Häring, Hall/T., Waidring.

---

**Cepaea nemoralis (Linnaeus 1758)**

---

Box 13 – Lade 8

**Stadt Salzburg**

Alpenstraße

**Salzburg: Flachgau**

Anzing, Haunsberg, Lacknerwinkel, Neuhäusel.

**Oberösterreich**

Fischhof, Graben, Ibm.

**Kärnten**

Hohe Gloriette, Krumpendorf, Pritschitz,  
Unterfederaun.

---

**Cepaea vindobonensis (Ferussac 1821)**

---

Box 13 – Lade 8

**Niederösterreich**

Ruine Dürnstein, Rossatz, Ruine Senftenberg, St.  
Michael, Tausendeimerberg.

**Kärnten**

Hohe Gloriette, Krumpendorf-Ost, Pörtschach/W.-Ost,  
Pritschitz, Unterfederaun.

---

***Chilostoma achates achates* (Rossmässler 1835)  
= *Chilostoma achates ichthyomma* (Held 1827)**

---

Box 11 – Laden 8 + 9

**Salzburg: Flachgau**

Brunntal, Fischach, Gemeindeberg, Reitsteig.

**Salzburg: Tennengau**

Ameiseckberg, Barmsteine, Fagerwand, Frunstberg-  
West, GitschenWand, Gwechenbergalm, Hinterkellau,  
Höllriedlalm, Irrgarten, Klemmstein-Süd, Kratzalpe,  
Moosangerlalm–West, Ofenauer Berg, Pass Lueg,  
Pfennigpoint, Rossbergalm, Seewaldsee,  
Seewaldseestraße, Schlenkenalmen, Schmittenstein–  
Ost, Schober (Tennengebirge), Schobersattel,  
Schwarzerberg, Storchenalm, Trattberg,  
Vordertrattbergalm, Wilhelmskapelle.

**Salzburg: Pongau**

Blühnteck Alm, Gamsspitzl-Nord, Goldegg,  
Hagengebirge, Höllgraben, Mitterfeldalm, Oedl-Haus,  
Zitterauer Tisch.

**Salzburg: Pinzgau**

Fürstenbrünnl, Käferfeldspitze, Obersulzbachtal,  
Schwarzwand, Weissbach.

**Salzburg: Lungau**

Hintersteig bei Kendlbruck, Muhr, Twenger Au,  
Weisspriachtal.

**Oberösterreich**

Rossmoosalm, Törieck.

**Niederösterreich**

Spitz/Donau.

**Kärnten**

Arnoldstein, Märchenwiese, Rosegg

**Tirol**

Grosser Pölven-West.

---

***Chilostoma cingulatum peregrini* Falkner 1998 =  
*Chilostoma cingulatum cingulina* (Strobel 1844)**

---

Box 11 – Lade 8

**Salzburg: Flachgau**

Bierfasslkopf

**Salzburg: Tennengau**

Irrgarten, Riersberg, Seewaldsee, Seewaldseestraße,  
Schwarzwand.

**Salzburg: Pinzgau**

Loferer Hochtal, Weissbach.

**Tirol**

Bettelwurfbrünnl, Bettelwürfhütte, Kundler Klamm.

---

***Chilostoma cingulatum preslii* (Rossmässler  
1836)**

---

Box 11 – Lade 8

**Osttirol**

Tristacher Seenwand.

---

***Chilostoma intermedium* (Ferussac 1821)**

---

Box 11 – Lade 9

**Kärnten**

Arnoldstein, Bärental, Lind, Plöckenstraße, Ruine  
Arnoldstein.

---

***Chilostoma zieglerei* (Rossmässler 1853)**

---

Box 11 – Lade 9

**Kärnten**

Freibachgraben, Steiner Alpen.

---

***Cylindrus obtusus* (Draparnaud 1805)**

---

Box 13 – Lade 3

**Salzburg: Pongau**



Gamsspitzl-Nord, Radstädter Tauernpass,  
Teufelshörner, Weißgrubenscharte.

**Salzburg: Lungau**

Grosser Lanschütz , Speiereckhütte.

**Oberösterreich**

Grießalm (Höllengebirge)\*\*.

**Niederösterreich**

Dürrenstein\*\*\*, Grünsbacher (Rax)\*, Lunz am See\*\*,  
Schneeberg (Rax)-Damböckhaus\*.

**Steiermark**

Grimming\*\*\*\*, Hohe Weitsch\*\*\*\*.

---

***Faustina illyrica* (Stabile 1864) =  
*Campylaea planospira illyrica* (Stabile 1864) =  
*Chilostoma illyricum* (Stabile 1864)**

---

Box 11 – Lade 8

**Kärnten**

Arnoldstein, Bärenal, Krumpendorf, Lind,  
Märchenwiese\*, Ruine Arnoldstein, Spittal an der  
Drau\*\*, Wurdachwald (Sattnitz).

---

***Helicigona lapicida* (Linnaeus 1758)**

---

Box 11 – Laden 6 + 7 + 8

**Stadt Salzburg**

Aigen, Aubach, Felberbachtal, Gaisberg-  
Rundwanderweg, Gänsbrunnstraße, Gersberg,  
Hellrunnerberg, Judenbergweg, Kapaunberg, Kühberg,  
Mönchsberg, Schwarzenbergpromenade.

**Salzburg: Flachgau**

Brunntal, Ellmaustein, Feichtenstein, Fürstenbrunn,  
Gitzzenberg-Süd, Hengstberg-Nord, Krottensee,  
Mattsee, Neuanif, Oberleiten, Obertal, St. Pankratz,  
Schwaitelalpe, Stanzingstraße, Tiefenstein-Schlucht,  
Untersberg-Nordfuß, Untersberg-Ostfuß, Wildlehen.

**Salzburg: Tennengau**

Barmstein, Bluntau, Fagerwand, Freieck,  
Georgenberg-Ost, Guggenberg, Hinterkellau,  
Hochreith II, Irrgarten, Kehlachtal, Kehlbach-  
Wasserfall, Klemmstein-Süd, Kratzalpe,  
Oberalmerberg, Palvner Alm, Pass Lueg, Pfennigpoint,

Rabenstein, Rierberg, Rossbergalm, Russbach, St.  
Anton, St. Jakob/Th., Seewaldseestraße,  
Sommereckgraben, Trockene Klammern, Walpenhorn,  
Weissenbachtal, Wilhelmskapelle

**Salzburg: Pongau**

Goldegg, Oedl-Haus, Stubner Kogel.

**Salzburg: Pinzgau**

Saalach, Unken, Weissbach.

**Oberösterreich**

Banngraben, Drachenwand, Gosau, Irrsee-Nordost,  
Kefermarkt, Koppenrast, Koppenstraße, Plomberg,  
Pürglstein, Ruine Schaumburg, Schwarzensee-  
Nordufer, Vorderer Gosausee, Schwarzensee-Südufer.

**Niederösterreich**

Adlitzgraben, Primmersdorf, Ruine Senftenberg.

**Steiermark**

Gösslwand, Kumitzberg, Tauplitz.

**Tirol**

Bad Häring, Grosser Pölven, Grosser Pölven-West,  
Kaisertal

---

***Helix pomatia* (Linnaeus 1758)**

---

Box 13 – Lade 9

Bei diesen Daten handelt es sich hauptsächlich um  
Sichtungen. Nur die mit \* bezeichneten Funde sind in  
der Sammlung.

**Stadt Salzburg**

Aigen, Aigner Au, Aigner Park, Alpenstraße-West,  
Anifer Alterbach, Botanischer Garten (Furtwängler  
Park), Bürglstein, Festungsberg-West, Felberbachtal,  
Firmianstraße, Friedhofsterrasse, Gänsbrunnstraße,  
Gersberg, Gneis-West, Gneiser Straße,  
Goldschneiderhofweg, Hellbrunner Allee, Josefiaw,  
Judenberg, Judenbergweg, Kapaunberg,  
Kapuzinerberg, Königswäldchen, Kröbenfeldstraße,  
Kühberg, Mittermoos, Mönchsberg, Morzger Hügel,  
Morzger Wald-Nordteil, Nannerlstraße,  
Nissenwäldchen, Rainberg, Rechte Saalachzeile,  
Salzachau, Schwarzenbergpromenade, Zistelalpe.

**Salzburg: Flachgau**

Alterbach, Anif, Auwaldstraße, Ebenau, Egelsee bei Schleedorf\*, Erentrudisalm\*(hochgetürmtes Exemplar), Fuschl, Gemeindeberg, Hengstberg, Hintersee, Glanegg, Glasenbach, Königseeache, Mühlstein, Neumarkt am Wallersee\* (links-gewundenes Exemplar!), Ramsau, Salzachau, St. Leonhard, Schwaitelalpe Ramsau-Ost, Stanzingstraße, Untersberg-Nord, Weitwörth-Pabing, Zwölferhorn.

#### **Salzburg: Tennengau**

Adnet, Bluntautal, Dürrnbergstraße, Fagerwand, Freieck\*, Gaissau, Georgenberg-Ost, Gitschenwand, Gasthaus Grubach-Ost, Guggenberg, Haaraberg, Hinterkellau, Hochreith, Irrgarten, Jagernase, Kehlachtal, Kerterbachschlucht, Klemmstein-Süd, Kumpfmühlenweg (Kaltenhausen), Oberalmerberg-Süd, Pass Lueg, Pfennigpoint, Rabenstein, Rehhof, Salzachau-Hallein-Süd, St. Anton, Schlenkenalmen, Schlenkengipfel, Seewaldsee, Sendlberg-Süd, Spumberg, Taugltal, Trattberg-Süd, Urstein, Vordertrattbergalm, Walpenhorn, Weissenbachtal, Wilhelmskapelle.

#### **Salzburg: Pongau**

Arthurhaus.

#### **Salzburg: Pinzgau**

Unken, Weissbach-Südost.

#### **Salzburg: Lungau**

Haiden, Weisspriachtal, Radstädter Tauernpass, Tamsweg\*.

#### **Oberösterreich**

Bad Goisern, Gangsteig, Gosau, Graben, Kefermarkt, Koppenstraße, Laiter, Mühlbach, Obernberg am Inn, Popping, Pürglstein-Ost.

#### **Niederösterreich**

St. Michael

#### **Kärnten**

Hohe Gloriette, Johannsenruhe, Krumpendorf, Lind, Pörtschach/W.-Ost, Tschepaschlucht, Unterfederaun, Valentintal.

#### **Steiermark**

Gösslwand, Kumitzberg bei Knoppen.

#### **Tirol**

Bad Häring\*, Hall/T., St. Ullrich am Pillersee.

---

### ***Causa holosericea* (Studer 1820) = *Isognomostoma holosericum* (Studer 1820)**

---

Box 11 – Laden 5 + 6

#### **Stadt Salzburg**

Gaisberg-Rundwanderweg-Nordost, Hellbrunnerberg-Nordteil

#### **Salzburg: Flachgau**

Burggrabenklamm, Eugendorf, Gemeindeberg, Hintersee, Mühlstein, Postalm bei Strobl, Salzburger Hochthron, Tauglbach, Zeppezauerhaus.

#### **Salzburg: Tennengau**

Ameiseckberg-Südost, Dürrnberg, Fagerwand, Gitschenwand, Gwechenberghütte, Hagengebirge-Nordfuß, Hochreith, Irrgarten, Jagernase, Rossbergalm, Schober (Tennengebirge)-Südwand, Schwarzerberg, Seewaldsee, Seewaldseestraße, Storchenalm, Trattberg, Walpenhorn, Weissenbachtal, Zimmereck.

#### **Salzburg: Pongau**

Dielalm, Dientner Sattel, Goldegg, Ochsenkar, Peilsteinpalven.

#### **Salzburg: Pinzgau**

Maria Kirchenttal, Obersulzbachtal, Schuhtal, Schwarzwand.

#### **Salzburg: Lungau**

Gruberalm, Haiden, Hintersteig bei Kendlbruck, Speiereckhütte, Weisspriachtal.

#### **Oberösterreich**

Drachenwand, Plomberg, Scharfling, Schwarzensee.

#### **Kärnten**

Hohe Gloriette, Pöckauschlucht, Untererfederaun, Wurdachwald (Sattnitz).

#### **Steiermark**

Altausseeersee

#### **Tirol**

Bad Häring, Steinplatte.

---

***Isognomostoma isognomostomos* (Schröter  
1784)**

---

Box 13 – Laden 3 + 4 + 5

**Stadt Salzburg**

Aigen, Aigner Park, Alpenstraße, Anifer Alterbach, Dreieichenweg, Felberbachtal, Fürstenweg, Gaisberg, Gänsbrunnstraße, Gersberg, Hellbrunn, Hellbrunnerberg, Judenbergweg, Kapaunberg, Kapuzinerberg, Kreuzbergpromenade, Kühberg, Morzger Hügel, Morzger Wald, Reitgutweg, Salzachau, Schwarzenbergpromenade, Söllheimerstraße, Steintheater, Wallmannweg.

**Salzburg: Flachgau**

Almbachtal, Anthering, Burggrabenklamm-Ost, Daxlueg-Ost, Daxluegweg, Ebenau-Nord, Eibensfe, Ellmaustein, Fischach, Fuschlerache, Gaisberg-Ost, Gemeindeberg, Gersberg-Nord, Gizollweg, Glasbachtal, Glasenbach, Glasenbachklamm, Gottsreit, Hangenden Stein, Hengstberg-Nord, Hiersteig, Hintergitzten, Hintersee, Königseeache, Krottensee, Mühlstein, Mühlsteinwände, Neuanif, Oberleiten, Oichtenbach, Plainberg-Nord, Plainfeld/Lehenau, Postalm bei Strobl, Rauchenbühel, Salzachau, St. Leonhard, St. Pankratz, Schienbachtal, Schober, Söllheimer Bach, Stanzingstraße, Tauglbach, Tiefensteinschlucht, E.P. Tratzweg, Unterburgau, Unternberg, Untersberg-Nord, Untersberg-Ost, Wildlehen, Zwölferhorn.

**Salzburg: Tennengau**

Adnet, Ameiseckberg-Südost, Annaberg, Barmsteine, Bluntauental, Dürrnberg, Fagerwand, Formau, Georgenberg, Gischenwand, Gschirrwand, Guggenberg, Haarberg, Hagengebirge-Nordfuß, Hinterkellau, Hintertrattbergalm, Hochreith, Irrgarten, Kehlachtal, Kehlbach-Wasserfall, Kerterbachschlucht, Klausbachtal, Klemmstein-Süd, Kratzalpe, Kumpfmühlenweg (Kaltenhausen), Lungötz, Moosan-Gerlalm-West, Oberalmerberg-Süd, Ofenauer Berg, Pass Lueg, Pfennigpoint, Rabenstein, Rauchcheck, Rehhofsiedlung, Riersberg, Rossbergalm, Ruine

Anmerkungen:

- \* = leg. A. Stummer
- \*\* = leg. F. Mahler
- \*\*\* = leg. Huber/Zuckerstätter
- \*\*\*\* = leg. W. Klemm

Thörndl, Russbach, Salzachau-linkes Ufer, St. Anton, Schlenkenalmen, Schmittenstein-Ost, Schwarzerberg, Seewaldseestraße, Sendlberg-Süd, Sommerau, Sommereckgraben, Spumberg, Taugltal, Trockene Klammen, Unterburgau, Vordertrattbergalm, Walpenhorn, Wegscheid, Weitenauerstraße, Weissenbachtal, Wiestal-Stausee, Wilhelmskapelle.

**Salzburg: Pongau**

Arthurhaus, Dientner Sattel, Goldegg, Höllgraben, Mahdegg, Mitterfeldalm, Stegenwald.

**Salzburg: Pinzgau**

Gebelfußalm, Heutal, Obersulzbachtal, Seisenbergklamm, Schuhtal, Schwarzwand, Staubfall, Unken, Weissbach, Weissbach-Südost.

**Salzburg: Lungau**

Breitlahneralm.

**Oberösterreich**

Banngraben, Drachenwand, Gegend, Gosau, Graben, Irrsee, Koppenstraße, Kranichsteg, Mühlbach, Obertraun, Pürglstein, Popping, Rossmoosalm, Ruine Schaumburg, Scharfling, Schwarzensee-Nordufer, Waldbachstrub.

**Kärnten**

Johannsenruhe, Lind, Märchenwiese, Valentintal, Wurdachwald (Sattnitz).

**Steiermark**

Altausseeersee, Loserhütte, Ödensee.

**Tirol**

Bad Häring, Steinplatte.

Die Belegexemplare wurden stichprobenartig überprüft (Stefan Kwitt). Bestimmungsfehler sind jedoch nicht auszuschließen.


Zusammenstellung:

Malakologische Arbeitsgemeinschaft, Haus der Natur, Salzburg

Robert A. Patzner & Stefan Kwitt

[robert.patzner@sbg.ac.at](mailto:robert.patzner@sbg.ac.at) & [stefan.kwitt@gmx.at](mailto:stefan.kwitt@gmx.at)

Salzburg Februar 2020 (letzte Aktualisierung)



# Malakologische Arbeitsgemeinschaft

## Sammlung Peter Sperling

Die Sammlung von Peter Sperling befindet sich am Haus der Natur in Salzburg. Allgemeines zur Sammlung findet man unter <https://www.hausdernatur.at/de/sammlung-sperling.html> und

<https://www.hausdernatur.at/de/newsletter-archiv-malakologische-ag.html> (Newsletter 7). Eine Publikation in den Mitteilungen aus dem Haus der Natur erscheint 2019 (Patzner, Kwitt & Lindner).

Eine kurze Beschreibung der angeführten Fundorte kann unter der oben angeführten Adresse herunter geladen werden.. Details zu den einzelnen Fundorten sind auf den Etiketten angegeben, die den Sammlungsstücken beiliegen. „Box“ und „Lade“ geben der Aufbewahrungsort in der Sperling-Sammlung an.

MUSEUM  
FÜR NATUR  
& TECHNIK

HAUS  
DER  
NATUR  
SALZBURG

## Familie Helicodontidae

---

### *Helicodonta obvoluta* (O. F. Müller 1774)

---

Box 11 – Lade 6

#### **Stadt Salzburg**

Hellbrunnerberg, Morzger Hügel.

#### **Salzburg: Flachgau**

Hengstberg.

#### **Oberösterreich**

Drachenwand, Ruine Schaumburg.

#### **Niederösterreich**

Innerschildgraben, Ruine Klamm, Ruine Senftenberg, Ruine Thernberg, Spitz/Donau, Tausendeimerberg.

#### **Kärnten**

Hohe Gloriette, Johannsenruhe, Untererfederaun, Wurdachwald (Sattnitz).

Die Belegexemplare wurden stichprobenartig überprüft (Stefan Kwitt). Bestimmungsfehler sind jedoch nicht auszuschließen.

Zusammenstellung:

Malakologische Arbeitsgemeinschaft, Haus der Natur, Salzburg

Robert A. Patzner & Stefan Kwitt

[robert.patzner@sbg.ac.at](mailto:robert.patzner@sbg.ac.at) & [stefan.kwitt@gmx.at](mailto:stefan.kwitt@gmx.at)

Salzburg Oktober 2018



# Malakologische Arbeitsgemeinschaft

## Sammlung Peter Sperling

Die Sammlung von Peter Sperling befindet sich am Haus der Natur in Salzburg. Allgemeines zur Sammlung findet man unter <https://www.hausdernatur.at/de/sammlung-sperling.html> und

<https://www.hausdernatur.at/de/newsletter-archiv-malakologische-ag.html> (Newsletter 7). Eine Publikation in den Mitteilungen aus dem Haus der Natur erscheint 2019 (Patzner, Kwitt & Lindner).

Eine kurze Beschreibung der angeführten Fundorte kann unter der oben angeführten Adresse herunter geladen werden.. Details zu den einzelnen Fundorten sind auf den Etiketten angegeben, die den Sammlungsstücken beiliegen. „Box“ und „Lade“ geben der Aufbewahrungsort in der Sperling-Sammlung an.



## Familie Hygromiidae

---

### *Ciliella ciliata* (W. Hartmann 1821)

---

Box 11 – Lade 6

#### Kärnten

Valentintal.

#### Salzburg: Tennengau

Urstein\*.

#### Salzburg: Pongau

Eben im Pongau\*\*, Niedernfritz\*\*.

#### Oberösterreich

St. Wolfgang.

---

### *Candidula unifasciata* (Poiret, 1801)

---

Box 10 – Lade 1

#### Tirol

Stans.

---

### *Helicopsis striata* (O. F. Müller 1774)

---

Box 10 – Lade 1

#### Niederösterreich

Aigen bei Furth, Gedersdorf.

---

### *Euomphalia strigella* (Draparnaud 1801)

---

Box 11 – Lade 6

#### Niederösterreich

Kuhberg, Lateinbachgraben, Ruine Dürnstein, Ruine Hinterhaus, Spitz/Donau, Tausendeimerberg.

---

### *Helicopsis striata austriaca* Gittenberger, 1969

---

Box 10 – Lade 1

#### Niederösterreich

Sieding (Ternitz) (locus typicus)

#### Kärnten

Lind, Reifnitz, Untererfederaun.

#### Tirol

Hall/T.

---

### *Helicopsis striata* (O. F. Müller 1774) s.l. =

### *Trochoidea geyeri* (sensu Sperling)

---

Box 09 – Lade 10

---

### *Helicella itala* (Linnaeus 1758)

---

Box 10 – Lade 1

#### Steiermark

Tauplitz.

#### Stadt Salzburg

Liefering\*.

---

***Monacha cartusiana* (O. F. Müller 1774)**

---

Box 10 – Lade 2

**Oberösterreich**

St. Wolfgang.

**Kärnten**

Krumpendorf-Ost, Pörtschach/W.-Ost.

**Burgenland**

Podersdorf, Rust.

---

***Monachoides incarnatus* (O. F. Müller 1774) =  
*Perforatella incarnata* (O. F. Müller 1774)**

---

Box 10 – Lade 3 bis 10

**Stadt Salzburg**

Aigen , Aigner Au, Aigner Park, Alpenstrasse,  
Alterbach, Aubach, Bürglstein, Dreieichenweg,  
Felberbachtal, Festungsberg-West, Firmianstrasse,  
Fürstenweg, Gaisberg, Gänsbrunnstrasse, Gersberg ,  
Gneis-West, Goldschneiderhofweg, Gneiserstrasse,  
Griessenböckweg, Hellbrunn, Hellbrunnerberg, Hoher  
Weg, Kapuzinerberg, Kasern, Kneisslweg,  
Königswäldchen, Kreuzbergpromenade,  
Kröbenfeldstrasse, Kühberg-Nord, Laschenskystrasse,  
Leopoldskron-Schlosspark, Mittermoos, Mönchsberg,  
Morzger Hügel, Morzger Wald, Mühlbach ,  
Nonnberggasse, Nissenwäldchen, Nonntaler  
Hauptstraße, Rainberg, Rechte Saalachzeile,  
Reitgutweg, Salzachau, Schwarzenbergpromenade,  
Sinhubstrasse, Söllheimerstrasse, Steintheater,  
Sternhofweg, Wallmannweg.

**Salzburg: Flachgau**

Acharting, Almbachtal, Anif, Anifer Alterbach,  
Anthering, Auwaldstrasse, Berg am Walsenberg, Berg  
bei Henndorf, Daxlueg-Ost, Daxluegweg, Ebenau-  
Nord, Eibensee, Eichet, Eichetwald, Eisping,  
Ellmaustein, Eugendorf, Fischach, Fürstenbrunn,  
Fürstenweg-Süd, Fuschl, Fuschler Ache, Gaisberg-  
Rundwanderweg, Gemeindeberg, Gersberg-Nord,  
Gitzenberg-Süd , Gizollweg, Glanegg, Glasbachtal,  
Glasenbach, Gollacken, Gottsreit, Grabensee,  
Graspoint, Gruberfeldsiedlung, Gutratberg-Nordhang,  
Habach, Hallwang, Hallwanger Landstrasse,  
Hangenden Stein, Haunsberg, Hengstberg-Nord,  
Hiersteig, Hiesenberg-Ost, Hintergitzen, Hintersee,  
Hinterwinkel, Hochgitzen, Hochstadel, Höhenwald,

Kehlbach, Kleingmainberg, Klausbach, Klausbachtal,  
Königsee-Ache, Koppl, Kraiwiesen, Krottensee,  
Lacknerwinkel, Lohhäusel, Mitteregg, Mödlham,  
Mühlstein, Mühlsteinwände, Neuanif, Oberkriechham,  
Oberellmau, Oberleiten, Obertal , Obertrum-Süd,  
Oichtenbach, Pechauscharte, Perfalleck bei Fuschl,  
Pesteig, Plainberg, Plainberg-Nord, Plainfeld/Lehenau,  
Plainwaldweg, Plomberg, Rauchenbühel, Reitsteig,  
Salzachau, Scharflinger Höhe, Schienbachtal,  
Schleedorf-Nordwest, Schöffbaumhöhe, Seekirchen,  
Sommerau, St. Leonhard, Stanzingstraße, Strubklamm  
Stausee, Tauglbach, Teufelsgraben, Tiefbrunnau,  
Thalgauberg, Tiefenstein-Schlucht , E.P. Tratz-Weg,  
Untenburgau, Unterkoppl, Untersberg-Nordfuß,  
Unterschlacht, Veitlbruch, Voggenberg-Süd,  
Weilmannschwandtstrasse, Weitwörth, Wildlehen,  
Winkel.

**Salzburg: Tennengau**

Adnet, Adneter Marmorbrüche, Adneter Riedl,  
Ameiseckberg-Nord, Barmsteine, Bluntatal,  
Dürrenberg, Dürrenbergstrasse, Gaissau, Gasthaus  
Grubach-Ost, Guggenberg, Haarberg, Hagengebirge-  
Nordfuß, Hinterkehre, Hochreith I, Hochreith II,  
Hohenschneidberg-West, Irrgarten, Kehlbach,  
Keinzreit, Kerterbachschlucht, Klemmstein ,  
Kumpfmühlenweg (Kaltenhausen), Lammerklamm,  
Lengfelden bei Vigaun, Lungötz-Süd, Mörtelbachtal,  
Oberalmerberg-Süd, Ofenauer Berg, Pass Lueg,  
Pfennigpoint, Rabenstein, Raueck, Raueck-  
Südost, Regenspitze, Rehhof, Rehhofsiedlung,  
Riersberg, Ruine Thörndl, Russbach , Salzachau-  
Hallein-Süd, Salzachklamm, St. Anton , St. Jakob/Th. ,  
St. Kolomann, Schlenkenalmen, Schwarzerberg,  
Seealm (Hagengebirge), Seewaldsee,  
Seewaldseestrasse, Sendlberg-Süd, Sommerau,  
Sommereckgraben, Spumberg, Strubklamm, Taugltal,  
Trickfall, Trockene Klamm , Unterschneit, Waidach,  
Walpenhorn, Wegscheid, Weissenbachtal, Weitenau,  
Weitenauer Strasse, Wiestal-Stausee, Wiestalstraße,  
Wilhelmskapelle , Zimmereck.

**Salzburg: Pongau**

Gasteiner Alpenstrasse, Goldegg , Griesskar, Kleinarl,  
Tennengebirge.

**Salzburg: Pinzgau**

Eiblklamm, Kinalkopf, Lamprechtsofen, Saalach,  
Schwarzbergklamm, Schwarzwand, Staubfall, Unken,  
Weissbach.

**Salzburg: Lungau**

Hintersteig bei Kendlbruck, Mitterberg, Taurach, Zankwarn.

### **Oberösterreich**

Bad Goisern , Drachenwand-Ostfuß, Gangsteig, Gegend, Gosau, Graben, Fischhof, Hallstätter See, Irrsee-Nordost, Kefermarkt, Koppenrast, Koppenstrasse, Kranichsteg bei St. Konrad im Almtal, Laiter, Langbathsee, Mair, Mühlbach , Palting, Popping, Pürglstein , Sarstein, Schwarzensee-Nordufer, Schwarzensee-Südufer, Vorderer Gosausee.

### **Niederösterreich**

Adlitzgraben+, Drosendorf an der Thaya+, Gloggnitz+, Innerschildgraben+, Lateinbachgraben+, Lunz am See, Pitten-Schlossberg+, Primmersdorf+, Ruine Aggstein+, Ruine Araburg+, Ruine Eibenstein+, Ruine Hinterhaus, Ruine Hohenegg+, Ruine Senftenberg+, Spitz/Donau.

### **Kärnten**

Arnoldstein, Hohe Gloriette, Krumpendorf, Lind, Reifnitz, Ruine Arnoldstein, Ruine Leonstein, Tuderschitz, Valentintal, Wurdachwald (Sattnitz).

### **Steiermark**

Altaussee, Ödensee, Pfaffenkogel, Tauplitz.

### **Tirol**

Bad Häring, Grosser Pölven-West, Kaisertal, Waidring.

---

### ***Perforatella bidentata* (Gmelin 1791)**

---

Box 10 – Lade 10

### **Stadt Salzburg**

Alterbach.

### **Salzburg: Flachgau**

Oichtenbach, Plainberg-Süd.

---

### ***Petasia edentula subleucozona* (Westerlund 1889 = *T. e. subleucozona* (Westerlund 1889)**

---

Box 11 – Lade 1

### **Stadt Salzburg**

Aignerstrasse, Alterbach, Josefiaw, Morzger Wald, Schanzl, Sinhubstrasse, Zistelalpe.

### **Salzburg: Flachgau**

Acharting , Anthering, Berg am Walsberg, Fischach, Fürstenweg-Süd, Gottsreit, Hintersee, Oichtenbach, Ruine Wartenfels, Strubklamm Stausee, Tauglbach, E.P. Tratz-Weg, Weitwörth, Zeppezauerhaus.

### **Salzburg: Tennengau**

Palvner Alm , Salzachau, Sommerau, Wiestal-Stausee, Wilhelmskapelle.

### **Salzburg: Pinzgau**

Heutal, Schwarzwand, Unkenbach.

### **Salzburg: Lungau**

Grosser Lanschütz.

### **Oberösterreich**

Irrsee.

### **Kärnten**

Lind.

### **Steiermark**

Altaussee.

---

### ***Petasia unidentata alpestris* (Clessin 1878) = *Trichia unidentata alpestris* (Clessin 1878)**

---

Box 11 – Lade 6

### **Stadt Salzburg**

Alpenstraße-West

### **Salzburg: Flachgau**

Hintersee, Mittagscharte, Reitsteig, Salzburger Hochthron, Tauglbach, Wiesler Alm, Zeppezauerhaus.

### **Salzburg: Tennengau**

Freieck, Gschirrwand, Hintertrattbergalm, Hochwiesalm, Schmittenstein, Tagweide, Trattberg-Süd, Vordertrattbergalm, Weissenbachtal, Weitenauer Strasse, Wiestal-Stausee.

### **Salzburg: Pongau**

Arthurhaus, Mahdegg, Ochsenkar, Taghaube, Werfener Hütte.

### **Salzburg: Pinzgau**

Erichhütte, Grubhörndl, Obersulzbachtal, Saalach, Schwarzwand, Seisenbergklamm.



**Salzburg: Lungau**

Grosser Lanschütz.

**Oberösterreich**

Gablonzer Hütte, Gangsteig, Hallstätter See, Krippensteln, Schleierfall.

**Steiermark**

Altausseeersee, Loser, Tauplitz.

**Tirol**

Bettelwürfhütte, Schlicker Alm.

---

***Petasina unidentata norica* (Polinski 1929) =  
*Trichia unidentata norica* (Polinski 1929)**

---

Box 11 – Lade 5

**Stadt Salzburg**

Festungsberg-West, Gaisberg-Rundwanderweg , Gännsbrunnstrasse, Morzger Hügel, Morzger Wald, Morzger Wald-Nordteil, Mühlbach , Nannerlstrasse, Nissenwäldchen, Nonntberggasse.

**Salzburg: Flachgau**

Hengstberg-Nord, Hintersee, Mühlsteinwände, Tauglbach, Wildlehen.

**Salzburg: Tennengau**

Ameiseckberg, Bluntauental, Fagerwand, Irrgarten, Rabenstein, Regenspitz, Schwarzerberg, Seewaldseestrasse, Trattberg, Weissenbachtal.

---

***Petasina unidentata anodonta* (Tschapeck 1887)  
= *Trichia unidentata anodonta* (Tschapeck 1887)**

---

Box 11 – Lade 5

**Stadt Salzburg**

Aigen , Aigner Au, Alpenstrasse, Gaisberg-Rundwanderweg , Gaisberg, Gersberg , Hellbrunnerberg-Ost, Hellbrunnerberg-Süd, Hoher Weg, Josefiau, Judenbergweg, Kapuzinerberg, Kreuzbergpromenade, Mönchsberg, Morzger Hügel, Morzger Wald, Morzger Wald-Nordteil, Nissenwäldchen, Nonntberggasse, Salzachau, Schwarzenbergpromenade.

**Salzburg: Flachgau**

Anthering, Daxluegweg, Ebenau-Nord, Fuschler Ache, Gemeindeberg, Glanegg, Glasenbach, Gitznberg, Hengstberg, Hintersee, Königsee-Ache, Obertal , Oichtenbach, Plainwaldweg, Salzachau, Stanzingstraße, Unterburgau, Untere Rositte.

**Salzburg: Tennengau**

Bluntauental, Fagerwand, Guggenberg, Hochwieskopf, Kehlbach, Kerterbachschlucht, Kumpfmühlenweg (Kaltenhausen), Moosangerlalm, Pass Lueg, Rabenstein, Regenspitz, Seealm (Hagengebirge), Seewaldseestrasse, Weitenauer Strasse, Wiestal-Stausee.

**Salzburg: Pongau**

Goldegg , Stegenwald.

**Oberösterreich**

Kranichsteg bei St. Konrad im Almtal, Pürglstein-Ost.

**Steiermark**

Altausseeersee.

---

***Petasina unidentata subalpestris* (Polinski 1929)  
= *Trichia unidentata subalpestris* (Polinski 1929)**

---

Box 11 – Lade 5 + 6

**Stadt Salzburg**

Aigen , Aigner Au, Aigner Park, Alpenstrasse, Felberbachtal, Firmianstrasse, Fürstenweg, Gaisberg-Rundwanderweg , Gersberg , Glockmühlstraße, Hellbrunn, Josefiau, Kröbenfeldstrasse, Mönchsberg, Morzger Hügel, Morzger Wald, Nissenwäldchen, Salzachau.

**Salzburg: Flachgau**

Alterbach, Anthering, Auwaldstrasse, Eichtwald, Fürstenweg-Süd, Fuschl, Fuschler Ache, Gaisberg-Ost, Gaisberg-Rundwanderweg, Glasenbach, Hengstberg, Hintersee, Hinterwinkel, Klausbachtal, Königsee-Ache, Koppl, Mühlstein, Nockstein, Obere Rositte, Oichtenbach, Plainfeld/Lehenau, Reitsteig, Ruine Wartenfels, Salzachau, Salzburger Hochthron, Schienbachtal, Schöffbaumhöhe, Söllheimerbach, Sommerau, Untersberg-Nord, Voggenberg-Süd, Weitwörth-Pabing, Wiesler Alm, Wildlehen, Winkel, Zeppezauerhaus, Zwölferhorn.

**Salzburg: Tennengau**

Adnet, Adneter Marmorbrüche, Ameiseckberg-Südost, Annaberg, Dachserfall, Dürstein, Fagerwand, Frunstberg, Gaissau, Hinterkellau, Hintertrattbergalm, Hochfirst, Hochwieskopf, Höllriedlalm, Irrgarten, Kerterbachschlucht, Klemmstein-Süd, Kratzalpe, Lungötz-Süd, Moosangerlalm, Rauchegg, Regenspitze, Russbachhorn, Salzachau-Hallein-Süd, Schlenken, Schmittenstein-West, Schwarzerberg, Seewaldsee, Seewaldseestrasse, Sommerau, Spumberg, Storchental, Taugltal, Trattberg, Trattberg-Süd, Vordertrattbergalm, Weissenbachtal, Wiestal-Stausee, Zimmereckstrasse.

#### **Salzburg: Pongau**

Arthurhaus, Gasteiner Alpenstrasse, Hagengebirge, Mandlwände, Mitterfeldalm, Radstätter Tauernpass.

#### **Salzburg: Pinzgau**

Loferer Hochtal, Reith, Schwarzwand, Weissbach, Wiechentaler Hütte.

#### **Oberösterreich**

Drachenwand, Gablonzer Hütte, Gjaidalm, Gosau, Irrsee, Irrsee-Nord, Kefermarkt, Langbathsee, Offensee, Pürglstein-Ost, Rossmoosalm, Törleck, Vorderer Gosausee.

#### **Kärnten**

Dobratsch.

#### **Steiermark**

Altaussee, Tauplitz.

#### **Tirol**

Bad Häring, Steinplatte, Waidring.

---

#### ***Petasina subpecta* (Polinski 1929) = *Trichia unidentata subpecta* (Polinski 1929)**

---

Box 11 – Lade 6

#### **Niederösterreich**

Adlitzgraben.

---

#### ***Petasina unidentata unidentata* (Draparnaud 1805) = *T. u. unidentata* (Draparnaud 1805)**

---

Box 11 – Lade 1 bis 5

#### **Stadt Salzburg**

Aigen, Aigner Au, Aigner Park, Aignerstrasse, Alpenstrasse, Alpenstrasse-West, Alterbach, Aubach, Bürglstein, Dreieichenweg, Felberbachtal, Festungsgasse, Festungsberg, Fürstenweg, Gaisberg, Gaisberg-Rundwanderweg, Gersberg, Gneiser Strasse, Hellbrunn, Hellbrunnerberg, Hellbrunnerberg-Nord, Josefiaweg, Judenbergweg, Kapauenberg, Kapuzinerberg, Königswaldchen, Kreuzbergpromenade, Kühberg, Leopoldskron-Schlosspark, Mönchsberg, Morzger Hügel, Morzger Wald, Nissenwäldchen, Nonnberggasse, Nonntaler Hauptstraße, Rauchenbühel, Rechte Saalachzeile, Salzachau, Schwarzenbergpromenade, Söllheimerstrasse, Steintheater, Wallmannweg.

#### **Salzburg: Flachgau**

Acharting, Almbachtal, Anif, Anthering, Ausserroid, Auwaldstrasse, Berg am Walsertal, Daxluegweg, Ebenau-Nord, Eichtwald, Eisping, Ellmaustein, Eugendorf, Feichtenstein, Filbling, Fischach, Fürstenbrunn, Fürstenweg-Süd, Fuschl, Fuschler Ache, Gaisberg-Rundwanderweg, Gemeindeberg, Gersberg-Nord, Gitzenberg-Süd, Gizollweg, Glanegg, Glasbachtal, Glasenbach, Glasenbachklamm, Gottsreit, Gruberfeldsiedlung, Hangenden Stein, Haunsberg, Hengstberg, Hengstberg-Nord, Hiersteig, Hintersee, Hinterwinkel, Klausbachtal, Königsee-Ache, Koppl, Kraiwiesen, Lacknerwinkel, Mittagsscharte, Mitteregg, Mödlham, Mühlstein, Mühlsteinwände, Neuanif, Oberellmau, Oberleiten, Obertal, Obertrumersee, Oichtenbach, Perfalleck bei Fuschl, Plainberg-Nord, Plainfeld/Lehenau, Rauchenbühel, Risol, Salzachau, Salzburger Hochthron, Schafberg, Scharfling, Scharflinger Höhe, Schienbachtal, Schleedorf, Schloss Fuschl-Ost, Schober, Schöffbaumhöhe, Schwaitel, Söllheimerbach, Sommerau, Stanzingstraße, Strubklamm Stausee, Tauglbach, Teufelsgraben, Thalgauberg, Tiefbrunnau, E.P. Tratz-Weg, Unterburgau, Untersberg-Nord, Untersberg-Nordfuß, Urstein, Unterkoppl, Unterschlacht, Voggenberg-Süd, Weilmannschwandtstrasse, Weitwörth, Wildlehen, Zeppezauerhaus, Zwölferhorn.

#### **Salzburg: Tennengau**

Adneter Marmorbrüche, Ameiseckberg-Südost, Barmsteine, Bluntau, Dachserfall, Dürrnberg, Fagerwand, First-Südwand, Formau, Freieck-Südwand, Frunstberg, Gaissau, Georgenberg-Ost, Gischenwand, Grubach-Ost, Guggenberg, Gasthaus Grubach-Ost, Gwechenbergalm, Haarberg, Hagengebirge-Nordfuß,

Hinterkellau , Hintertrattbergalm, Hochreith I,  
Hochreith II, Hochwiesalm, Hochwieskopf,  
Hohenschneidberg, Irrgarten, Jagernase, Kehlachtal,  
Kehlbach-Wasserfall, Keinzreit, Kerterbachschlucht,  
Kumpfmühlenweg (Kaltenhausen), Lengfelden bei  
Vigaun, Lungötz-Süd, Moosangerlalm, Mörtelachtal,  
Oberalmerberg-Süd, Pass Lueg, Pfennigpoint,  
Rabenstein, Rauchcheck-Süd, Regenspitz, Rehhof,  
Rehhofsiedlung, Rengerberg bei Vigaun, Riersberg, Rif,  
Rossbergalm, Ruine Thörndl, Russbach , Salzachau-  
rechtes Ufer, St. Anton , Schlenkenalmen,  
Schlenkengipfel, Schober (Tennengebirge),  
Schobersattel, Schwarzerberg, Seealm  
(Hagengebirge), Seewaldsee, Seewaldseestrasse,  
Sendlberg-Süd, Sommerau, Spumberg, Stahlhaus,  
Storchenalm, Taugltal, Trattberg-Süd, Traunstein  
(Tennengebirge), Trickfall, Trockene Klammn ,  
Unterschneit, Urstein, Vordertrattbergalm,  
Walpenhorn, Wegscheid, Weissenachtal, Weitenau,  
Wiestal-Stausee, Wilhelmskapelle, Zimmereck.

#### **Salzburg: Pongau**

Arthurhaus, Dielalm, Goldegg , Griesskar, Lend,  
Kleinarl, Mahdegg, Mitterfeldalm, Peilsteinpalven,  
Stegenwald, Taghaube, Tennengebirge-Nordwestfuß,  
Werfener Hütte.

#### **Salzburg: Pinzgau**

Dienten, Eiblklamm, Erichhütte, Ingolstätter Haus,  
Obersulzbachtal, Riemannhaus, Saalach, Schuhtal,  
Schwarzbergklamm, Schwarzwand, Seisenbergklamm,  
Unken, Weissbach, Weissbachscharte.

#### **Salzburg: Lungau**

Breitlahner Alm, Grosser Lanschütz, Lantschfeldtal,  
Mariapfarr, Santneralm, Twenger Au, Taurach.

#### **Oberösterreich**

Bad Goisern , Banngraben, Drachenwand,  
Drachenwand-Nordfuß, Drachenwand-Ostfuß,  
Fischhof, Gablonzer Hütte, Gegend, Gosau, Graben,  
Hallstätter See, Irrsee, Irrsee-Nord, Irrsee-Nordost,  
Kefermarkt, Kranichsteg bei St. Konrad im Almtal,  
Laiter, Mühbach, Obernberg am Inn, Palting,  
Pürglstein , Rauher Koppen, Rossmoosalm,  
Schwarzensee-Nordufer.

#### **Niederösterreich**

Glazing, Göttweig, Lateinbachgraben, Mitterplan  
(Kuhalpe), Puchenstuben, Ruine Eibenstein<sup>+</sup>, Ruine  
Hinterhaus, Ruine Hohenegg.

#### **Kärnten**

Kupitzklamm, Untererfederaun, Valentintal.

#### **Steiermark**

Altaussee, Bad Aussee, Gösslwand, Grundlsee,  
Loser, Loserhütte, Tauplitz.

#### **Tirol**

Bad Häring, Grosser Pölven, Grosser Pölven-West.

---

#### ***Petasina leucozona leucozona* (C. Pfeiffer 1828) = *Trichia leucozona leucozona* (C. Pfeiffer 1828)**

---

Box 11 – Lade 1

#### **Kärnten**

Arnoldstein, Johannsenruhe.

---

#### ***Petasina leucozona ovirensis* (Rossmässler 1838) = *Trichia leucozona ovirensis* (Rossmässler 1838)**

---

Box 11 – Lade 1

#### **Kärnten**

Dobratsch, Lind.

---

#### ***Trochulus filicina filicina* (L. Pfeiffer 1841) = *Trichia filicina filicina* (L. Pfeiffer 1841)**

---

Box 11 – Lade 1

#### **Kärnten**

Johannsenruhe, Märchenwiese.

---

#### ***Trochulus filicina styriaca* (Polinshi 1892) = *Trichia filicina styriaca* (Polinshi 1892)**

---

Box 11 – Lade 1

#### **Steiermark**

Schöckl

---

#### ***Trochulus hispidus* (Linnaeus 1758) = *Trichia hispidus* (Linnaeus 1758)**

---

Box 10 – Lade 10

**Salzburg: Flachgau**

Hintersee, Strubklamm Stausee, Tauglbach, Zeppezauerhaus.

**Oberösterreich**

Gosau, Kefermarkt, St. Wolfgang.

**Niederösterreich**

Aigen bei Furth, Inkendorf, Kogelsbach, Lateinbachgraben, Lunz am See, Ruine Hohenegg, Senftenberg. Stranzendorf.

**Steiermark**

Altaussee, Bad Aussee.

---

***Trochulus luridus* (C. Pfeiffer 1828) = *Trichia lurida* (C. Pfeiffer 1828)**

---

Box 11 – Lade 1

**Kärnten**

Pörtschach/W.

---

***Trochulus sericeus* (Draparnaud 1801) = *Trichia sericea* (Draparnaud 1801)**

---

Box 11 – Lade 1

**Stadt Salzburg**

Aigen , Aigner Au, Aigner Park, Aubach, Austrasse, Gaisberg-Rundwanderweg , Glan, Hechtenbach, Kreuzbergpromenade, Mühlbach, Nissenwäldchen.

**Salzburg: Flachgau**

Acharting, Almbachtal, Burggrabenklamm, Eichert, Fischach, Fürstenbrunn, Fuschler Ache, Gaisberg, Glasenbach, Hiersteig, Hintersee, Klausbach, Königsee-Ache, Kraiwiesen, Mitteregg, Oberleiten, Obertal , Obertrumersee, Oichtenbach, Schloss Fuschl-Ost, Schwaitelalpe Ramsau-Ost, Söllheimerbach, Strubklamm Stausee, Tauglbach, Unterschlacht, Veitlbruch.

**Salzburg: Tennengau**

Bluntau, Hochreith II, Hochwieskopf, Keinzreit, Kumpfmühlenweg (Kaltenhausen), Rif, Russbach , Salzachau-rechtes Ufer, St. Anton , Schlenkenalmen, Seewaldseestrasse, Wiestal-Stausee.

**Salzburg: Pongau**

Goldegg , Kleinarl, Jägersee.

**Salzburg: Lungau**

Breitlahner Alm, Hintersteig bei Kendlbruck, Lantschfeldtal-Postalm, Mariapfarr, Weisspriachtal, Taurach, Zankwarn.

**Oberösterreich**

Irrsee, Palting, Ruine Schaumburg, Schwarzensee.

**Niederösterreich**

Fischa.

**Kärnten**

Turracher Höhe.

**Tirol**

Bad Häring\*\*\*, Hall/T., Thaur, Palt.

**Vorarlberg**

Lünersee (Rätikon).

---

***Trochulus striolatus juvavensis* (Geyer 1914) = *Trichia striolata juvavensis* (Geyer 1914)**

---

Box 11 – Lade 1

**Salzburg: Flachgau**

Schafberg-Nordwand.

---

***Trochulus montanus* (Studer 1820) = *Trichia striolata montana* (Studer 1820)**

---

Box 11 – Lade 1

**Salzburg: Flachgau**

Almbachtal, Hintersee, Hinterwinkel.

**Salzburg: Tennengau**

Formau, Hintertrattbergalm, Jagernase, Moosangerlalm, Schlenkenalmen, Schmitenstein-Nord, Schmitenstein-Gipfel.

**Oberösterreich**

Hallstätter See.

**Steiermark**

Kranichsteg bei St. Konrad im Almtal\*\*.

---

***Trochulus villosus* (Draparnaud 1805) = *Trichia villosa* (Draparnaud 1805)**

---

Box 11 – Lade 1

**Tirol**

Reutte.

**Vorarlberg**

Bregenz.

---

***Urticicola umbrosus* (C. Pfeiffer 1828) =  
*Zenobiella umbrosa* (C. Pfeiffer 1828)**

---

Box 10 – Lade 2 + 3

**Stadt Salzburg**

Aigen , Aigner Au, Aigner Park, Alpenstrasse, Alterbach, Aubach, Austrasse, Burglstein, Felberbachtal, Fürstenweg, Gaisberg-Rundwanderweg, Gänsbrunnstrasse, Gersbach, Hellbrunnerberg, Hellbrunn-Schlosspark, Hoher Weg, Josefiaw, Kapuzinerberg, Kreuzbergpromenade, Kröbenfeldstrasse, Mittermoos, Mönchsberg, Morzger Hügel, Morzger Wald, Nissenwäldchen, Nonnberggasse, Obergnigl, Rainberg, Rechte Saalachzeile, Riedenburger Strasse, Salzachau, Schanzl.

**Salzburg: Flachgau**

Acharting, Anthering, Berg am Walsenber, Daxluegweg, Eichet, Eichetsiedlung, Eichetwald, Elixhausen-Nord, Ellmaustein, Elsbethen, Fischach, Gemeindeberg, Glanegg, Glasenbach, Grödiger Waldlauf, Hallwang, Haunsberg, Hengstberg-Nord, Heuberg, Hiesenberg-Ost, Hintersee, Klausbachtal, Königsee-Ache, Kraiwiesenstraße, Mattsee, Mitteregg, Mühlstein, Nockstein, Oberleiten, Oichtenbach, Plainberg, Plainbrücke (Haltestelle), Plainfeld/Lehenau, Plainwaldwaldeg, Reitsteig, Salzachau, Scharflinger Höhe, Schienbachtal, Schleedorf, Söllheimerbach, Tauglbach, E.P. Tratz-Weg, Untere Rositte, Untersberg-Nordfuß, Veitlbruch, Weitwörth.

**Salzburg: Tennengau**

Bluntau, Dürrnberg, Fagerwand, Gaissau, Gischenwand, Gitschenwand, Halleiner Hütte, Hochfirst, Hochwiesalm, Irrgarten, Kerterbachschlucht, Klausbachtal, Klemmstein , Klemmstein-Süd, Kratzalpe, Lammerklamm, Salzachau, Schmittenstein-West, Sommerau, St. Anton, Storchenalm, Trattberg, Tricklfall, Trockene Klamm , Vordertrattbergalm, Wegscheid, Weissenbachtal, Weitenau, Wiestal-Stausee, Zimmereck.

**Salzburg: Pongau**

Goldegg , Kleinarl, Mahdegg, Sulzau-Nord.

**Salzburg: Pinzgau**

Grubhörnl, Rosenthal, Saalach, Unkenbach, Weissbach.

**Salzburg: Lungau**

Hintersteig bei Kendlbruck, Lantschfeldtal, Muhr.

**Oberösterreich**

Bad Goisern, Gangsteig, Gosau, Hallstätter See, Irrsee, Kefermarkt, Kranichsteg bei St. Konrad im Almtal, Laiter, Plomberg, Puppung, Schwarzensee-Nordufer.

**Niederösterreich**

Adlitzgraben<sup>+</sup>, Aggsbach<sup>+</sup>, Kleinkurzersdorf<sup>+</sup>, Lunz am See, Ruine Eibenstein<sup>+</sup>.

**Kärnten**

Arnoldstein, Bleiberg, Krumpendorf, Reifnitz.

**Steiermark**

Altaussee, Kumitzberg bei Knoppen, Turrach.

**Tirol**

Bad Häring\*\*\*.

---

***Xerolenta obvia* (Menke 1828) = *Helicella obvia* (Hartmann 1840)**

---

Box 10 – Lade 1

**Stadt Salzburg**

Rainberg, Saalachau\*.

**Salzburg: Flachgau**

Eugendorf\*, Wallersee bei Henndorf\*.

**Salzburg: Pongau**

Eben im Pongau\*\*, Niedernfritz\*\*.

Podersdorf, Rust.

### **Oberösterreich**

Kefermarkt, Ruine Schaumburg.

### **Niederösterreich**

Hochberg/Perchtholdsdorf<sup>+++</sup>, Krems an der Donau,  
Ruine Dürnstein, Ruine Eibenstein<sup>+</sup>, Ruine Hinterhaus  
, Ruine Türkensturz, Spitz/Donau, Steinfeld bei  
Felixdorf, Tausendeimerberg.

### **Burgenland**

### **Kärnten**

Kötschach, Pörtschach/W.-Ost.

### **Steiermark**

Altaussee, Grundlsee.

### **Tirol**

Hall/T, Innsbruck-West, Paisslberg\*.

#### Anmerkungen:

- \* = leg. F. Mahler
- \*\* = Bestimmung unsicher
- \*\*\* = leg. M. Schwaighofer
- + = leg. A. Stummer
- ++ = leg. Madler
- +++ = leg. Waldner

Die Belegexemplare wurden stichprobenartig überprüft (Stefan Kwitt). Bestimmungsfehler sind jedoch nicht auszuschließen.


#### Zusammenstellung:

Malakologische Arbeitsgemeinschaft, Haus der Natur, Salzburg

Robert A. Patzner & Stefan Kwitt

[robert.patzner@sbg.ac.at](mailto:robert.patzner@sbg.ac.at) & [stefan.kwitt@gmx.at](mailto:stefan.kwitt@gmx.at)

Salzburg Februar 2020 (letzte Aktualisierung)



# Malakologische Arbeitsgemeinschaft

## Sammlung Peter Sperling

Die Sammlung von Peter Sperling befindet sich am Haus der Natur in Salzburg. Allgemeines zur Sammlung findet man unter <https://www.hausdernatur.at/de/sammlung-sperling.html> und

<https://www.hausdernatur.at/de/newsletter-archiv-malakologische-ag.html> (Newsletter 7). Eine Publikation in den Mitteilungen aus dem Haus der Natur erscheint 2019 (Patzner, Kwitt & Lindner).

Eine kurze Beschreibung der angeführten Fundorte kann unter der oben angeführten Adresse herunter geladen werden.. Details zu den einzelnen Fundorten sind auf den Etiketten angegeben, die den Sammlungsstücken beiliegen. „Box“ und „Lade“ geben der Aufbewahrungsort in der Sperling-Sammlung an.

MUSEUM  
FÜR NATUR  
& TECHNIK

HAUS  
DER  
NATUR  
SALZBURG

## Familie Orculidae

---

### *Orcula dolium dolium* (Draparnaud 1801)

---

Box 03 – Lade 9

#### Stadt Salzburg

Aigen, Aigner Park, Aubach, Felberbachtal, Festspielhausstiege, Gaisberg, Gaisberg-Rundwanderweg, Gänsbrunnstraße, Gersberg, Kapaunberg, Kapuzinerberg, Kühberg-Nord, Mönchsberg, Rauchenbühel, Schwarzenbergpromenade.

#### Salzburg: Flachgau

Almbachtal, Eibensee, Ellmaustein, Gaisberg-Ost, Gemeindeberg, Glasbachtal, Glasenbachklamm, Hengstberg, Hengstberg–Nord, Hintersee, Krottensee, Mittagsscharte, Schafberg, Schafbergalmen, Stanzingstraße, Tauglbach, Unterburgau, Untere Rositte, Untersberg-Nordfuß, Untersberg-Ostfuß, Wiesler Alm, Zwölferhorn.

#### Salzburg: Tennengau

Ameiseckberg-Nord, Ameiseckberg-Südost, Barmsteine, Dachserfall, Enzianhütte, Fagerwand, Freieck-Südwand, Gitschenwand, Hinterkellau, Hintertrattbergalm, Hochfirst, Hochwieskopf, Irrgarten, Jagernase, Kehlachtal, Keinzreit, Kerterbachschlucht, Klemmstein-Süd, Lammerklamm, Moosangerlalm, Ofenauer Berg, Pass Lueg, Rossbergalm, Russbach, Salzachau-rechtes Ufer, Schlenkenalmen, Schmittenstein-Gipfel, Schmittenstein-West, Schwarzerberg, Seealm (Hagengebirge), Seewaldsee, Seewaldseestraße, Sommereckgraben, Stahlhaus, Storchenalm, Trattberg, Trattberg-Süd, Traunstein (Tennengebirge), Trickfall, Trockene Klamm, Vordertrattbergalm, Wiestal-Stausee, Wilhelmskapelle.

#### Salzburg: Pongau

Arthurhaus, Dientner Sattel, Griesskar, Mitterfeldalm, Ochsenkar, Tennengebirge-Nordwestfuß.

#### Salzburg: Pinzgau

Erichhütte, Kienberg, Kinalkopf, Saalach, Schwarzwand, Unterweissbach.

#### Salzburg: Lungau

Muhr.

#### Oberösterreich

Drachenwand-Ostfuß, Gangsteig, Gosau, Hallstätter See, Koppenrast, Offensee, Pürglstein, Pürglstein-Ost, Schwarzensee-Nordufer, Steeg.

#### Niederösterreich

Adlitzgraben.

#### Kärnten

Lind, Unterfederaun.

#### Steiermark

Altaussee-see, Gösslwand, Schöckl, Tauplitz.

#### Tirol

Pass Strub, Waidring.

---

### *Orcula dolium edita* Pilsbry 1960

---

Box 03 – Lade 9 + 10

#### Stadt Salzburg

Gaisberg, Gaisberg-Rundwanderweg, Gersberg.

#### Salzburg: Flachgau

Burggrabenklamm, Gaisberg-Ost, Gemeindeberg,  
Hengstberg–Nord, Krottensee, Schafberg, Scharflinger  
Höhe, Untersberg-Ostfuß, Wiesler Horn.

**Salzburg: Tennengau**

Ameiseckberg-Südost, Formau, Gitschenwand,  
Gschirrwand, Hintertrattbergalm, Hochfirst,  
Hochwieskopf, Jagernase, Kehlachtal,  
Moosangerlalm, Pass Lueg, Quechenbergalm,  
Regenspitz, Schlenkenalmen, Schmitenstein,  
Wilhelmskapelle.

**Salzburg: Pongau**

Arthurhaus, Dielalm, Mandlwände, Mitterfeldalm,  
Ochsenkar, Taghaube, Tennengebirge-Nordwestfuß,  
Vorderes Fieberhörnl, Werfener Hütte.

**Salzburg: Pinzgau**

Erichütte, Weissbach, Wiechentaler Hütte.

**Oberösterreich**

Pürglstein, Pürglstein-Ost, Schwarzensee-Nordufer.

**Niederösterreich**

Unrechtraisenklamm.

**Kärnten**

Lind, Pöckauschlucht.

**Steiermark**

Gösslwand, Loserhütte,

---

***Orcula dolium raxae* Gittenberger 1978 = *Orcula  
dolium oreina* Zimmermann 1957**

---

Box 03 – Lade 10

**Stadt Salzburg**

Gaisbergspitze.

**Salzburg: Flachgau**

Schafberg, Salzburger Hochthron.

**Salzburg: Tennengau**

Gitschenwand, Hintertrattbergalm, Moosangerlalm,  
Schlenkengipfel, Schmitenstein-Gipfel.

**Salzburg: Pongau**

Mandlwände, Taghaube.

---

***Orcula gularis gularis* (Rossmässler 1837)**

---

Box 03 – Lade 10

**Salzburg: Tennengau**

Dachserfall, Fagerwand, First, Freieck-Südwand,  
Gitschenwand, Hinterkellau, Schober  
(Tennengebirge), Tagweide, Traunstein  
(Tennengebirge).

**Salzburg: Pongau**

Vorderes Fieberhörnl, Werfener Hütte.

**Oberösterreich**

Drachenwand, Hallstätter See, Koppenrast,  
Koppenstraße.

**Kärnten**

Bärental.

**Steiermark**

Altausseeersee, Gösslwand, Loser.

---

***Orcula dolium pseudogularis* A.J. Wagner 1912 =  
*Orcula gularis pseudodolium* A.J. Wagner 1912**

---

Box 03 – Lade 10

**Steiermark**

Altausseeersee

---

***Orcula tolminensis* A.J. Wagner 1912**

---

Box 03 – Lade 10

**Salzburg: Tennengau**

Schober (Tennengebirge), Tagweide.

**Oberösterreich**

Gangsteig, Koppenstraße, Rauher Koppen.

**Steiermark**

Loser.

---

***Pagodulina pagodula principalis* Klemm 1939**

---

Box 03 – Lade 10 + Box 04 – Lade 1 bis 2

**Stadt Salzburg**



Aigen, Aigner Au, Aigner Park, Alterbach, Aubach, Bürglstein, Felberbachtal, Gaisberg, Gaisberg-Rundwanderweg, Gänsbrunnstraße, Gersberg, Griessenböckweg, Hellbrunnerberg, Hellbrunn-Schlosspark, Heuberg, Hoher Weg, Judenberg, Judenbergweg, Kapauenberg, Kapuzinerberg, Karolinenhöhe, Kreuzbergpromenade, Kühberg-Nord, Mönchsberg, Reitgutweg, Schwarzenbergpromenade, Söllheimerstraße, Steintheater, Wallmannweg.

#### **Salzburg: Flachgau**

Almbachtal, Alterbach, Anif, Brunn bei Fuschl, Burggrabenklamm, Daxluegweg, Eibensee, Ellmaustein, Fischach, Fuschler Ache, Gemeindeberg, Gersberg-Nord, Gitzenberg, Gizollweg, Glanegg-Schlosshügel, Glasbachtal, Glasenbach, Glasenbachklamm, Gruberfeldsiedlung, Gutratberg-Nordhang, Hangenden Stein, Haunsberg, Hengstberg-Nord, Hengstberg-West, Hiersteig, Hiesenberg-Ost, Hintergitzen, Hintersee, Hinterwinkel, Hochstadel, Höhenwald, Kehlbach, Klausbachtal, Königsee-Ache, Koppl, Kraiwiesen, Krottensee, Michaelbeuern, Neuanif, Obertal, Oichtenbach, Pechauscharte, Plainwaldweg, Salzachau-linkes Ufer, St. Leonhard, Scharfling, Scharflinger Höhe, Schöffbaumhöhe, Schwaitelalpe Ramsau-Ost, Stanzingstraße, Thalgauberg, Tiefbrunnau, E.P. Tratzweg, Unterburgau, Untersberg-Ostfuß, Unterschlacht, Voggenberg-Süd, Weilmannschwandtstraße, Wildlehen.

#### **Salzburg: Tennengau**

Adneter Marmorbrüche, Ameiseckberg-Südost, Arlstein, Barmsteine, Bluntauental, Dachserfall, Dürrnberg, Fagerwand, Freieck-Südwand, Guggenberg, Haarberg, Hagengebirge-Nordfuß, Hinterkehre, Hinterkellau, Hochreith I, Hühnerkogel-Süd, Irrgarten, Kehlachtal, Kehlbach-Wasserfall, Keinzreit, Kerterbachschlucht, Klemmstein-Süd, Kumpfmühlenweg (Kaltenhausen), Lengfelden bei Vigaun, Moosgut, Mörtelbachtal, Oberalmerberg-Süd, Pass Lueg, Pfennigpoint, Rabenstein, Rauchcheck-Süd, Rengerberg bei Vigaun, Riersberg, Rif, Rossbergalm, Ruine Thürndl, Salzachau-Hallein-Süd, St. Anton, St. Jakob/Th., Schlenkenalmen, Schwarzerberg, Sendlberg-Süd, Sommerau, Sommereckgraben, Strubklamm, Taugltal, Trickfall, Trockene Klamm, Unterkoppl, Walpenhorn, Wegscheid, Weissenbachtal, Weitenauerstraße, Wiestal-Stausee, Wiestalstraße, Wilhelmskapelle.

#### **Salzburg: Pinzgau**

Schwarzwand.

#### **Oberösterreich**

Drachenwand, Gangsteig, Gosau, Hallstätter See, Irrsee-Nordost, Koppenrast, Koppenstraße, Kranichsteg bei St. Konrad im Almtal, Laiter, Mühlbach, Palting, Pürglstein-Ost, Schwarzensee-Nordufer.

#### **Niederösterreich**

Helenental, Innerschildgraben.

---

#### ***Pagodulina pagodula atilis* Klemm 1939**

---

Box 04 – Lade 1

#### **Niederösterreich**

Helenental, Innerschildgraben.

#### **Wien**

Wienfluß bei Hadersdorf (Paratypen, leg. W. Klemm 01.09.1927).

---

#### ***Pagodulina sparsa* Pilsbry 1924 = *Pagodulina pagodula sparsa* Pilsbry 1924**

---

Box 04 – Lade 1

#### **Kärnten**

Dobratsch, Freibachgraben, Tscheppaschlucht, Villach.

#### **Steiermark**

Murau-Stolzalpe.

---

#### ***Pagodulina tschapecki* (Gredler 1876)\***

---

Box 04 – Lade 1

#### **Stadt Salzburg**

Kühberg, Reitgutweg.

#### **Flachgau**

Klausbachtal, Königsee-Ache.

#### **Niederösterreich**

Unrechttraisenklamm.

#### **Oberösterreich**

Schwarzensee-Nordufer.

---

***Sphyradium doliolum* (Bruguière 1792) = *Orcula*  
(*Sphyradium*) *doliolum* (Bruguière 1792)**

---

Box 03 – Lade 10

**Stadt Salzburg**

Gaisberg-Rundwanderweg, Griessenböckweg,  
Kühberg.

**Salzburg: Flachgau**

Schafbergalmen.

**Salzburg: Tennengau**

Georgenberg-Ostfuß, Hinterkellau, Keinzreit,  
Rabenstein.

Anmerkungen:

\* = Art-Status unklar

Eventuell morphologische Abweichung von *Pagodulina pagodula* ssp. durch Trematodenbefall (Frank 1996).

Literatur

Frank, C. (1996): Malakologisches aus dem Alpenraum (II) unter besonderer Berücksichtigung südlicher Gebiete 1992-1995.  
Linzer biologische Beiträge 28(1): 75–164.

Die Belegexemplare wurden stichprobenartig überprüft (Stefan Kwitt). Bestimmungsfehler sind jedoch nicht auszuschließen.

Zusammenstellung:

Malakologische Arbeitsgemeinschaft, Haus der Natur, Salzburg

Robert A. Patzner & Stefan Kwitt

[robert.patzner@sbg.ac.at](mailto:robert.patzner@sbg.ac.at) & [stefan.kwitt@gmx.at](mailto:stefan.kwitt@gmx.at)

Salzburg November 2018

**Salzburg: Lungau**

Muhr.

**Oberösterreich**

Drachenwand, Gangsteig, Pürglstein-Ost, Traunstein.

**Niederösterreich**


Göttweig, Lateinbachgraben, Ruine Klamm.

**Kärnten**

Dobratsch, Hohe Gloriette, Ruine Leonstein,  
Unterfederaun, Valentintal.

**Steiermark**

Altausseeersee, Gösslwand, Loserhütte.



# Malakologische Arbeitsgemeinschaft

## Sammlung Peter Sperling

Die Sammlung von Peter Sperling befindet sich am Haus der Natur in Salzburg. Allgemeines zur Sammlung findet man unter <https://www.hausdernatur.at/de/sammlung-sperling.html> und

<https://www.hausdernatur.at/de/newsletter-archiv-malakologische-ag.html> (Newsletter 7). Eine Publikation in den Mitteilungen aus dem Haus der Natur erscheint 2019 (Patzner, Kwitt & Lindner).

Eine kurze Beschreibung der angeführten Fundorte kann unter der oben angeführten Adresse herunter geladen werden.. Details zu den einzelnen Fundorten sind auf den Etiketten angegeben, die den Sammlungsstücken beiliegen. „Box“ und „Lade“ geben der Aufbewahrungsort in der Sperling-Sammlung an.

MUSEUM  
FÜR NATUR  
& TECHNIK

HAUS  
DER  
NATUR  
SALZBURG

## Familie Patulidae

### ***Discus perspectivus* (Megerle von Mühlfeld 1816)**

Box 05 – Lade 7 bis 10

#### **Stadt Salzburg**

Aigen, Aigner Au, Aigner Park, Alpenstraße-West, Alterbach, Aubach, Bürglstein, Felberbachtal, Festungsberg, Fürstenweg, Gaisberg-Rundwanderweg, Gänsbrunnstraße, Gersbach, Gersberg, Gneiserstraße, Hellbrunn, Hellbrunnerberg, Hoher Weg, Josefiaw, Judenbergweg, Kapauenberg, Kapuzinerberg, Königswäldchen, Kreuzbergpromenade, Kühberg-Nord, Mönchsberg, Morzger Hügel, Morzger Wald, Nissenwäldchen, Rechte Saalachzeile, Reitgutweg, Schwarzenbergpromenade, Söllheimerbach, Steintheater, Wallmannweg

#### **Salzburg: Flachgau**

Acharting, Alterbach, Anif, Anifer Alterbach, Anthering, Ausserroid, Auwaldstraße, E.P. Tratzweg, Eisping, Elixiausen-Nord, Fischach, Fürstenbrunn, Fürstenweg-Süd, Fuschler Ache, Gaisberg-Ost, Gemeindeberg, Gersberg-Nord, Gitzenberg-Süd, Gizollweg, Glanegg, Glanegg-Schlosshügel, Glasbachtal, Glasenbach, Glasenbachklamm, Grossgmainberg, Gruberfeldsiedlung, Hallwanger Landstraße, Hangenden Stein, Hengstberg, Hengstberg-Nord, Hengstberg-West, Hintersee, Hinterwinkel, Höhenwald, Klausbachtal, Kleingmainberg, Königsee-Ache, Lettenbachgraben, Michaelbeuern, Obertal, Obertrum-Süd, Oichtenbach, Pechauscharte, Perfalleck bei Fuschl, Plainberg-Südhang, Plainfeld/Lehenau, Plainwaldweg, Reitsteig, Salzachau-linkes Ufer, Salzachau-rechtes Ufer, St. Leonhard, St. Pankratz, Scharflinger Höhe, Schwaitelalpe Ramsau-Ost, Schwand, Stanzingstraße,

Tauglbach, Teufelsgraben, Tiefenstein-Schlucht, E.P. Tratzweg, Unterburgau, Untersberg-Nordfuß, Untersberg-Ostfuß, Unterschlacht, Weitwörth, Weilmannschwandtstraße, Wildlehen.

#### **Salzburg: Tennengau**

Adneter Marmorbrüche, Ameiseckberg-Südost, Annaberg, Barmsteine, Bluntautal, Dürrnberg, Fagerwand, Gaissau, Georgenberg-Ost, Gitschenwand, Gasthaus Grubach-Ost, Guggenberg, Haarberg, Hagengebirge-Nordfuß, Hinterkehre, Hochreith I, Irrgarten, Kehlachtal, Kehlbach-Wasserfall, Keinzreit, Kerterbachschlucht, Klemmstein-Süd, Kumpfmühlenweg (Kaltenhausen), Lengfelden bei Vigaun, Oberalmerberg, Ofenauer Berg, Pass Lueg, Pfennigpoint, Rabenstein, Rauchek-Südost, Rehhof, Rengerberg bei Vigaun, Riersberg, Rif, Ruine Thürndl, Salzachau-Hallein-Süd, Salzachau-rechtes Ufer, St. Anton, St. Kolomann, Schwarzerberg, Seewaldsee, Seewaldseestraße, Sommereckgraben, Spumberg, Strubklamm, Taugltal, Trattberg-Süd, Trockene Klamm, Unterkoppl, Unterschneit, Urstein, Waidach, Walpenhorn, Wegscheid, Weitenau, Weitenauerstraße, Wiestal-Stausee, Wilhelmskapelle, Zimmereck, Zimmereckstraße.

#### **Salzburg: Pongau**

Stegenwald.

#### **Salzburg: Pinzgau**

Saalach, Schwarzbergklamm, Unkenbach, Unken-Nordost, Weissbach.

#### **Oberösterreich**

Bad Goisern, Fischhof, Gegend, Graben, Hallstätter See, Kefermarkt, Koppenrast, Koppenstraße,

Kranichsteg bei St. Konrad im Almtal, Laiter, Langbathsee, Mühlbach, Obernberg am Inn, Offensee, Pürglstein, Pürglstein-Ost, Ruine Schaumburg, Schwandt, Schwarzensee.

### **Niederösterreich**

Lateinbachgraben, Unrechtraisenklamm.

### **Kärnten**

Arnoldstein, Lind, Maria Wörth, Pritschitz, Ruine Arnoldstein, Ruine Leonstein, Valentintal, Wurdachwald (Sattnitz).

### **Steiermark**

Altaussee, Gösslwand, Grundlsee, Kumitzberg bei Knoppen.

### **Tirol**

Bad Häring,

---

## ***Discus rotundatus rotundatus* (O. F. Müller 1774)**

Box 05 – Lade 5 bis 7

### **Stadt Salzburg**

Aigen, Aigner Au, Aigner Park, Aignerstraße, Alterbach, Aubach, Bürglstein, Dreieichenweg, Felberbachtal, Festspielhausstiege, Festungsberg-West, Firmianstraße, Friedhofsterrasse, Gaisberg, Gaisberg-Rundwanderweg, Gänsbrunnstraße, Gersbach, Gersberg, Gneis, Gneiserstraße, Goldschneiderhofweg, Hellbrunnerberg, Hellbrunn-Schlosspark, Hoher Weg, Josefiaw, Judenbergweg, Kapaunberg, Kapuzinerberg, Karolinenhöhe, Königswäldchen, Kreuzbergpromenade, Kröbenfeldstraße, Kühberg-Nord, Mittermoos, Mönchsberg, Morzg, Morzger Hügel, Morzger Wald, Nissenwäldchen, Nonnberggasse, Nonntaler Hauptstraße, Radeck, Rauchenbühel, Rechte Saalachzeile, Reitgutweg, Salzachau, Schanzl, Schwarzenbergpromenade, Söllheimerbach, Söllheimerstraße, Sternhofweg.

### **Salzburg: Flachgau**

Acharting, Almbachtal, Anthering, Burggrabenklamm, Daxluegweg, Ebenau-Nord, Eibensee, Eichetsiedlung, Eichertwald, Elixiausen-Nord, Ellmaustein, Erentrudisalm, Fischach, Fuschler Ache, Gaisberg-Ost, Gemeindeberg, Gitzenberg-Süd, Gizollweg, Glanegg, Glasbachtal, Glasenbach, Gottsreit, Grabensee,

Graspoint, Gruberfeldsiedlung, Hallwanger Landstraße, Haunsberg, Hengstberg-Nord, Hintersee, Hochgitzten, Kendlersiedlung, Klausbachtal, Kleingmainberg, Königsee-Ache, Koppl-Ebenau, Kraiwiesen, Krottensee, Lacknerwinkel, Lettenbachgraben, Locheralm, Michaelbeuern, Mittagsscharte, Mitteregg, Mühlstein, Mühlsteinwände, Neuanif, Obertal, Obertrumersee, Oichtenbach, Pillstein, Plainberg-Südhang, Plainwaldweg, Postalm, Salzachau-rechtes Ufer, St. Leonhard, St. Pankratz, Schafberg, Scharfling, Scharflinger Höhe, Schober, Schöffbaumhöhe, Stanzingstraße, Strubklamm Stausee, Tauglbach, Teufelsgraben, Thalgauberg, Tiefbrunnau, E.P. Tratzweg, Unterburgau, Unternberg, Unterschlacht, Veitlbruch, Voggenberg-Süd, Waldbad Anif.

### **Salzburg: Tennengau**

Adneter Marmorbrüche, Ameiseckberg-Südost, Barmsteine, Bluntauental, Dürrnberg, Enzianhütte, Fagerwand, Formau, Freieck-Südwand, Gaissau, Georgenberg-Ost, Gitschenwand, Guggenberg, Hagengebirge-Nordfuß, Hinterkehre, Hinterkellau, Irrgarten, Kehlachtal, Kerterbachschucht, Klemmstein-Süd, Kratzalpe, Kumpfmühlenweg (Kaltenhausen), Lammerklamm, Lengfelden bei Vigaun, Lungötz-Süd, Oberalmerberg-Süd, Ofenauer Berg, Pass Lueg, Pfennigpoint, Rauchcheck, Rauchcheck-Süd, Rehhof, Rehhofsiedlung, Riedl bei Vigaun, Riersberg, Ruine Thürndl, Russbach, Salzachau-Hallein-Süd, St. Anton, St. Jakob/Th., Schlenkenalmen, Schmittenstein, Schmittenstein-Gipfel, Schmittenstein-Nord, Schwarzerberg, Seewaldsee, Seewaldseestraße, Sendlberg, Sommerau, Sommereckgraben, Spielbergalm, Spumberg, Strasserhütte, Strubklamm, Tauglboden, Taugltal, Trattberg-Süd, Trickfall, Trockene Klamm, Urstein, Vordertrattbergalm, Waidach, Walpenhorn, Wegscheid, Weissenbachtal, Weitenauerstraße, Wiestal-Stausee, Wilhelmskapelle, Zimmereckstraße.

### **Salzburg: Pongau**

Arthurhaus, Dielalm, Dientner Sattel, Goldegg, Mahdegg, Stegenwald, Tennengebirge-Nordwestfuß, Teufelshörner, Untere Tret, Vorderes Fieberhörnl, Werfener Hütte, Zitterauer Tisch.

### **Salzburg: Pinzgau**

Saalach, Schuhtal, Schwarzbergklamm, Schwarzwand, Unken, Unkenbachtal, Weissbach.

Anmerkungen:

**Salzburg: Lungau**

St. Leonhard, Weisspriachtal.

**Oberösterreich**

Bad Goisern, Drachenwand-Nordfuß, Freistadt, Gablonzer Hütte, Gangsteig, Gegend, Gosau, Hallstätter See, Irrsee-Nord, Kefermarkt, Koppenrast, Koppenstraße, Kranichsteg bei St. Konrad im Almtal, Langbathsee, Mühlbach, Obernberg am Inn, Palting, Pürglstein, Pürglstein-Ost, Schwarzensee-Nordufer.

**Niederösterreich**

Göttweig, Innerschildgraben, Lateinbachgraben, Ruine Dürnstein, Ruine Senftenberg, Ruine Thernberg, Ruine Türkensturz.

**Kärnten**

Hohe Gloriette, Krumpendorf, Reifnitz, Ruine Arnoldstein, Ruine Leonstein, Tuderschitz.

**Steiermark**

Altausseeersee, Gösslwand, Grundlsee, Kumitzberg bei Knoppen, Loser, Tauplitz.

**Tirol**

Bad Häring, Bettelwurfbrünnl, Grosser Pölven, Hall/T., Mils-Nord.

---

***Discus ruderatus ruderatus* (W. Hartmann 1821)**

---

Box 05 – Lade 5

**Salzburg: Flachgau**

Hintersee, Wiesler Alm.

**Salzburg: Pongau**

Arthurhaus, Nassfeld bei Bockstein.

**Salzburg: Pinzgau**

Obersulzbachtal, Postalm (Obersulzbachtal), Schwarzwand.

**Salzburg: Lungau**

Mariapfarr, Weisspriach, Weisspriachtal

**Steiermark**

Ruine Gösting\*.

**Tirol**

Obergurgl, Steinplatte.

**Vorarlberg**

Lünersee (Rätikon).

\* = aus der Sammlung von Walter Klemm, inventarisiert bei Peter Sperling

Die Belegexemplare wurden stichprobenartig überprüft (Stefan Kwitt). Bestimmungsfehler sind jedoch nicht auszuschließen.


Zusammenstellung:

Malakologische Arbeitsgemeinschaft, Haus der Natur, Salzburg

Robert A. Patzner & Stefan Kwitt

[robert.patzner@sbg.ac.at](mailto:robert.patzner@sbg.ac.at) & [stefan.kwitt@gmx.at](mailto:stefan.kwitt@gmx.at)

Salzburg Dezember 2018



# Malakologische Arbeitsgemeinschaft

## Sammlung Peter Sperling

Die Sammlung von Peter Sperling befindet sich am Haus der Natur in Salzburg. Allgemeines zur Sammlung findet man unter <https://www.hausdernatur.at/de/sammlung-sperling.html> und

<https://www.hausdernatur.at/de/newsletter-archiv-malakologische-ag.html> (Newsletter 7). Eine Publikation in den Mitteilungen aus dem Haus der Natur erscheint 2019 (Patzner, Kwitt & Lindner).

Eine kurze Beschreibung der angeführten Fundorte kann unter der oben angeführten Adresse herunter geladen werden.. Details zu den einzelnen Fundorten sind auf den Etiketten angegeben, die den Sammlungsstücken beiliegen. „Box“ und „Lade“ geben der Aufbewahrungsort in der Sperling-Sammlung an.



## Familie Pristilomatidae

---

### *Vitrea contracta* (Westerlund 1871)

---

Box 06 – Lade 4

#### **Stadt Salzburg**

Aigen, Aignerau, Aigner Park, Alterbach, Alpenstrasse, Aubach, Felberbachtal, Gaisberg-Rundwanderweg-Nordwest, Gersberg, Griessenbock-Weg, Hellbrunner Bach, Josefiaw, Judenbergweg, Kapaunberg, Königswäldchen, Kröbenfeldstrasse, Kühberg-Nord, Mönchs-Berg, Morzger Hügel, Rechte Saalachzeile, Salzachau, Schwarzenbergpromenade, Sternhofweg.

#### **Salzburg: Flachgau**

Acharting, Almbachtal, Anterring, Eibensee, Eicht, Eisping, Ellmaustein, Fischach, Fürstenweg-Süd, Fuschl, Gemeindeberg, Glanegg, Glasenbach, Guggenthal, Hengstberg, Hintersee, Höhenwald, Königseeache, Lettenbachgraben, Obertal, Oichtenbach, Plainfeld/Lehenau, Reitsteig, Salzachau, Schober, Schwaitel-Ramsau-Ost, Söllheimerbach, Stanzingstraße, Tauglbach, E.P. Tratz-Weg, Unterburgau, Untersberg-Nord.

#### **Salzburg: Tennengau**

Ameiseckberg-Südost, Barmsteine, Bluntauental, Dürrnberg, Georgenberg-Ostfuß, Guggenberg, Irrgarten, Kehlachtal, Kehlbach-Wasserfall, Kerterbachschlucht, Lungötz-Süd, Pass Lueg, Pfennigpoint, Rehhof, Riersberg, Ruine Thürndl, Salzachau, St. Anton, Seewaldseestraße, Sendlberg, Taugltal, Trockene Klammern, Urstein, Weissenbachtal, Weitenauer Strasse, Wiestal-Stausee, Wilhelmskapelle.

#### **Salzburg: Pinzgau**

Postalm-(Obersulzbachtal), Schuhtal, Unkenbachtal, Weissbach-Südost.

#### **Salzburg: Lungau**

Taurach

#### **Oberösterreich**

Drachenwand, Gosau, Hallstättersee, Irrsee, Kranichsteg bei St. Konrad im Almtal, Palting, Schwarzensee-Nordufer.

#### **Kärnten**

Adlitzgraben, Innerschildgraben, Ruine Thernberg.

#### **Steiermark**

Altaussee-see.

---

### *Vitrea crystallina* (O.F. Müller 1774)

---

Box 07 – Lade 1

#### **Stadt Salzburg**

Aigner Au, Aigner Park, Alpenstrasse-West, Alterbach, Aubach, Felbergachtal, Freisaalteich, Fürstenweg, Gaisberg-Rundwanderweg, Gersberg, Hellbrunn, Hellbrunnerbach, Hellbrunnerberg, Itzling, Joseflau, Königswäldchen, Mittermoos, Morzger Hügel, Morzger Wald, Rechte Saalachzeile, Schanzl.

#### **Salzburg: Flachgau**

Acharting, Almbachtal, Anif, Anifer Alterbach, Dax-Lueg-Weg, Eibensee, Eicht, Eisping, Elixhausen-Nord, Fischach, Fürstenweg-Süd, Fuschler Ache, Gizollweg, Glasbachtal, Haunsberg, Hengstberg-Nord, Hiesenberg, Hintersee, Höhenwald, Klausbach, Klausbachtal, Kraiwiesen-Strasse, Mitteregg,

Michaelbeuern, Mitteregg, Obertrum-Süd, Obertrumersee-Ost, Oichtenbach, Pfaffenberg, Rauchenbühel, Reitsteig, Salzachau, Scharflinger Höhe, Schienbachtal, Schober, Schwaitel-Ramsau-Ost, Söllheimerbach, Stanzingstraße, Tauglbach, Teufelsgraben, E.P. Tratz-Weg, Unterburgau, Untersberg-Nordfuß, Untersberg-Ostfuß, Weitwörth, Zwölferhorn.

#### **Salzburg: Tennengau**

Ameiseckberg-Nord, Dürrnberg, Gitschenwand, Hinterkellau, Irrgarten, Kehlachtal, Kehlbach-Wassfall, Keinzreit, Kerterbachschlucht, Oberalmerberg-Südost, Pass Lueg, Riersberg, Russbach, Salzachau, St. Anton, St. Jakob/Th., Schmittenstein, Seewaldsee-Strasse, Spumberg, Tagweide, Trattberg, Trickfall, Trockene Klamm, Vordertrattbergalm, Walpenhorn, Wiestal-Stausee, Wilhelmskapelle.

#### **Salzburg: Pongau**

Goldegg, Jägersee, Tennengebirge.

#### **Salzburg: Pinzgau**

Schuhtal, Schwarzwand, Unkenbach, Weißbach.

#### **Salzburg: Lungau**

Kleiner Lanschütz, Lantschfeldalmen, Mariapfarr, Mitterberg.

#### **Oberösterreich**

Drachenwand, Gosau, Hallstättersee, Irrsee, Kefermarkt, Kranichsteg bei St. Konrad im Almtal, Palting, Popping.

#### **Niederösterreich**

Lateinbachgraben.

#### **Kärnten**

Krumpendorf-West.

#### **Steiermark**

Altaussee-see.

#### **Tirol**

Bad Häring.

#### **Stadt Salzburg**

Aigen, Aigner Park, Alpenstrasse-West, Alterbach, Aubach, Dreieichen Weg, Felberhachtal, Fürstenweg, Gaisberg-Rundwanderweg, Gänsbrunnstraße, Gersberg, Hellbrunn-Schlosspark, Hellbrunnerberg, Judenbergweg, Kapuzinerberg, Kühberg-Nord, Leopoldskron-Schlosspark, Morzger Hügel, Rauchenbühel, Reitgutweg, Salzachau, Schwarzenbergpromenade, Söllheimerstrasse, Steintheater.

#### **Salzburg: Flachgau**

Anif-Salzachau, Almbaciital, Alterbach, Brunn bei Fuschl, Ebenau-Nord, Eibensee, Elixiausen-Nord, Ellmaustein, Feichtenstein, Fischach, Fuschler Ache, Fürstenweg-Süd, Gaisberg-Rundwanderweg, Gersberg-Nord, Ginzenberg-Süd, Glanegg-Schlosshügel, Glasenbach, Glasenbachklamm, Gruberfeldsiedlung, Gutratberg-Nordhang, Hallwanger Landstrasse, Hengstberg-Nord, Heuberg, Hiesenberg-Ost, Hintergitzen, Hintersee, Hochgitzen, Klausbach, Klausbachtal, Königseeache, Koppl, Lettenbachgraben, Locheralm, Mühlstein, Mühlsteinwände, Neuanif, Obertal, Oichtenbach, Perfalleck, Plainberg, Plainfeld/Lehenau, Plainwaldweg, Postalalm, Rauchenbichel, Salzachau, Salzburger Hochthron, St. Leonhard, St. Pankratz, Scharfling, Scharflinger Höhe, Schienbachtal, Schleedorf-Nordwest, Schober, Söllheimerbach, Spielberg, Stanzingstraße, Tauglbach, Thalgauberg, E.P. Tratz-Weg, Taugltal, Unterburgau, Unterkoppl, Untersberg-Nordfuß, Unterschlacht, Voggenberg-Süd, Weilmannschwandtstrasse, Zeppezauerhaus.

#### **Salzburg: Tennengau**

Adneter Marmorbrüche, Ameiseckberg-Südost, Barmsteine, Dachserfall, Dürrnberg, Fager-Wand, Sommerau, Gitschenwand, Guggenberg, Hagengebirge-Nordfuß, Hinterkellau, Hinterkehre, Höhenwald, Hohenschneidberg-West, Irrgarten, Kehlachtal, Kehlbach-Wasserfall, Keinzreit, Kerterbach-Schlucht, Klemmstein-Süd, Kumpfmühlengeweg (Kaltenhausen), Moosgut, Passlueg, Rabenstein, Raueck-Süd, Riersberg, Ruine Thörndl, Russbach, Russbachhorn, Salzachau, St. Anton, Schlenkenalmen, Schmittenstein-Ostseite, Schwarzerberg, Seewaldsee-strasse, Sendlberg-Süd, Sommereckgraben, Spielbergalm, Spumberg, Taugltal, Trickfall, Waldach, Weitenau, Weitenauer Strasse, Wiestal-Stausee, Wiestalstraße, Wilhelmskapelle.

#### **Salzburg: Pongau**

---

### ***Vitrea diaphana* (Studer 1820)**

---

Box 06 – Lade 3

Sportgastein, Tennengebirge-Nordwestfuß, Zitterauer Tisch.

#### **Salzburg: Pinzgau**

Lamprechtsofen, Postalm (Obersulzbachtal), Saalach, Schuhtal, Schwarzbergklamm, Seisenbergklamm, Scihwarzwand, Unken, Unkenbach, Unkenbachtal, Weissbach-Südost.

#### **Salzburg: Lungau**

Althofen bei Mariapfarr, Grosser Lanschütz, Mislitzgraben bei Tamsweg, Weisspriachtal.

#### **Oberösterreich**

Drachenwand, Gosau, Graben, Irrsee, Kranichsteg, Krippensteln, Mühlbach, Palting, Pürglstein, Schwarzensee-Nordufer, Törleck, Vorderer Gosausee.

#### **Niederösterreich**

Adlitzgraben, Pitten-Schlossberg.

#### **Kärnten**

Pöckauschlucht.

#### **Steiermark**

Murau-Stolzalpe.

#### **Tirol**

Bettelwurfbrünnl, Pass Strub, Stipsenjoch, Waidring.

---

### ***Vitrea subrimata* (Reinhardt 1871)**

---

Box 06 – Laden 4 bis 6

#### **Stadt Salzburg**

Aigen, Aigner Park, Alterbach, Aubach, Bürglstein, Felberbachtal, Gaisberg-Rundwanderweg, Gänsbrunnstrasse, Gersberg, Griessenbock-Weg, Hellbrunnerbach, Hellbrunnerberg-Nord, Hellbrunnerberg-Süd, Heuberg, Judenbergweg, Kapaunberg, Kapuzinerberg, Königswaldchen, Kreuzbergpromenade, Kühberg-Nord, Mönchsberg, Morzger Hügel, Morzger Wald, Salzachau, Schwarzenbergpromenade, Steintheater, Wallmannweg.

#### **Salzburg: Flachgau**

Acharting, Almbachtal, Anthering, Brunn bei Fuschl, Burggrabenklamm, Dax-Lueg-Weg, Ebenau-Nord, Eiblnsee, Ellmaustein, Erentrudisalm, Feichtenstein,

Fischach, Fürstenbrunn, Fuschl, Fuschler Ache, Gaisberg-Rundwanderweg, Gemeindeberg, Gersberg-Nord, Gitzenberg-Süd, Gizollweg, Glanegg, Glasbachtal, Glasenbach, Glasenbachklamm, Hangenden Stein, Haunsberg, Hengstberg-Nord, Hiesenberg-Osthang, Hintergitzen, Hintersee, Hinterwinkel, Hochgitzen, Höhenwald, Klausbachtal, Königsee-Ache, Koppl-Ebenau, Kratwiesen, Krottensee, Lacknerwinkel, Lettenbachgraben, Lochermal, Mattsee, Mittagscharte, Mühlstein, Mühlsteinwände, Oberellmau, Oberleiten, Obertal, Obertrum-Süd, Oichtenbach, Pechauscharte, Perfalleck bei Fuschl, Pesteig, Plainberg-Südhang, Plainberg-Nordhang, Plainfeld/Lehenau, Postalm, Rauchenbühel, Salzachau, Salzburger Hochthron, St. Leonhard, Schafbergalmen, Scharfling, Schienbachtal, Schloss Fuschl-Ost, Schöfebaumhütte bei Fuschl, Schwaitel-Ramsau-Ost, Söllheimerbach, Stanzingstraße, Tauglbach, Thalgauberg, Tiefbrunnau, E.P. Tratz-Weg, Unterburgau, Untersberg-Nord, Unterkoppl, Unternberg, Unter-Schlacht, Veitlbruch, Voggenberg-Süd, Walsenberg, Weitwörth, Wiesler Horn, Wildlehen, Winkel, Zeppezauerhaus, Zwölferhorn.

#### **Salzburg: Tennengau**

Adnet, Adneter Marmorbrüche, Ameiseckberg-Nord, Annaberg, Arlstein, Barmsteine, Bluntautal, Dachserfall, Dürlestein, Dürrnberg, Enzianhütte, Fagerwand, First-Südwand, Formau, Freieck-Südwand, Gaissau, Georgenberg-Ost, Gitschenwand, Grubach-Ost, Gschirrwand, Guggenberg, Gwechenbergalm, Haarberg, Hagengebirge-Nordfuß, Hinterkehre, Hinterkellau, Hintertrattbergalm, Hochfirst, Hochreith, Hochwieskopf, Hohenschneidberg-West, Hühnerkogel-Süd, Irrgarten, Jagernase, Kehlbach, Kehlbach-Wasserfall, Keinzreit, Kerterbach-Schlucht, Klemmstein, Kratzalpe, Kumpfmühlenweg (Kaltenhausen), Lengfelden bei Vigaun, Lungötz-Süd, Moosangerlalm, Mörtelbachtal, Oberthurnberg, Ofenauer Berg, Pass Lueg, Rabenstein, Rauechecksüd, Regenspitz, Rengerberg bei Vigaun, Rehhofsiedlung, Riersberg, Rossbergalm, Ruine Thürndl, Russbach, Russbach-Horn, Salzachau, St. Anton, St. Jakob/Th., Schlenken, Schmittenstein-Ost, Sendlberg-Süd, Schober (Tennengebirge), Schwarzerberg, Seealm (Hagengebirge), Seewaldsee, Seewaldseestrasse, Sommerau, Sommereckgraben, Spumberg, Storchenalm, Strubklamm, Tagweide, Taugltal, Trattberg, Traunstein (Tennengebirge), Tricklfall, Trockene Klammern, Unterschneit, Vollererhof, Vordertrattbergalm, Walpenhorn, Waidach,



Wegscheid, Weissenbachtal, Weienau,  
Weitenauerstrasse, Wiestal-Stausee, Wiestalstraße,  
Wilhelmskapelle, Zimmereck.

#### **Salzburg: Pongau**

Arthurhaus, Dientner Sattel, Dielalm, Gasteiner  
Alpenstrasse, Griesskar, Mahdegg, Mandlwände,  
Mitterfeldalm, Nassfeld bei Böckstein, Ochsenkar,  
Radstädter Tauernpass, Stegenwald, Taghaube,  
Tennengebirge-Nordwestfuß, Werfener Hütte.

#### **Salzburg: Pinzgau**

Eichstätter Weg, Erichhütte, Heutal, Postalm  
(Obersulzbachtal), Saalach, Schuhtal,  
Schwarzbergklamm, Schwarzwand, Unken-Nordost,  
Unkenbach, Weissbach, Weissbachscharte

#### **Salzburg: Lungau**

Breitlahner Alm, Gruberalm, Grosser Lanschütz,  
Kleiner Lanschütz, Lantschfeldtal, Mehrlhütte,  
Mooshamer Moor, Twenger Au, Weisspriachtal,  
Znachtal.

#### **Oberösterreich**

Drachenwand-Nordfuß, Drachenwand-Ostfuß,  
Enknach, Gablonzer Hütte, Gangsteig, Gegend,

Gjaidalm, Gosau, Hallstätter See, Heilbronner Kreuz,  
Irrsee-Nord, Koppenrast, Koppenstrasse, Krippenstein,  
Langbathsee, Mühbach, Pürglstein, Schwarzensee-  
Nordufer, Törleck.

#### **Niederösterreich**

Lateinbachgraben, Pitten-Schlossberg, Ruine Klamm,  
Ruine Thernberg, St. Michael.

#### **Kärnten**

Arnoldstein, Bärental, Hohe Gloriette, Johannsenruhe,  
Lind, Krumpendorf-Ost, Märchenwiese,  
Pöckauschlucht, Ruine Leonstein, Unterfederaun,  
Wurdachwald (Sattnitz).

#### **Steiermark**

Altaussee-see, Augstein, Gösslwand, Kumitzberg bei  
Knoppen, Loser, Murau-Stolzalpe, Tauplitz.

#### **Tirol**

Bad Häring, Bettelwurfbrünnl, Pass Strub, Schlicker  
Alm, Steinplatte, Stripsenjoch.

Die Belegexemplare wurden stichprobenartig überprüft (Stefan Kwitt). Bestimmungsfehler sind jedoch nicht auszuschließen.


Zusammenstellung:

Malakologische Arbeitsgemeinschaft, Haus der Natur, Salzburg

Robert A. Patzner & Stefan Kwitt

[robert.patzner@sbg.ac.at](mailto:robert.patzner@sbg.ac.at) & [stefan.kwitt@gmx.at](mailto:stefan.kwitt@gmx.at)

Salzburg Oktober 2018



# Malakologische Arbeitsgemeinschaft

## Sammlung Peter Sperling

Die Sammlung von Peter Sperling befindet sich am Haus der Natur in Salzburg. Allgemeines zur Sammlung findet man unter <https://www.hausdernatur.at/de/sammlung-sperling.html> und

<https://www.hausdernatur.at/de/newsletter-archiv-malakologische-ag.html> (Newsletter 7). Eine Publikation in den Mitteilungen aus dem Haus der Natur erscheint 2019 (Patzner, Kwitt & Lindner).

Eine kurze Beschreibung der angeführten Fundorte kann unter der oben angeführten Adresse herunter geladen werden.. Details zu den einzelnen Fundorten sind auf den Etiketten angegeben, die den Sammlungsstücken beiliegen. „Box“ und „Lade“ geben der Aufbewahrungsort in der Sperling-Sammlung an.

MUSEUM  
FÜR NATUR  
& TECHNIK

HAUS  
DER  
NATUR  
SALZBURG

## Familie Punctidae

### ***Punctum pygmaeum* (Draparnaud 1801)**

Box 05 – Lade 1 bis 5

#### **Stadt Salzburg**

Aigen, Aignerau, Aigner Park, Aignerstraße, Alpenstraße-West, Alterbach, Aubach, Bürglstein, Dreieichenweg, Felberbach, Felberbachtal, Festspielhausstiege, Festungsberg-West, Firmianstraße, Friedhofsterrasse, Fürstenweg, Gaisberg, Gaisberg-Rundwanderweg, Gänsbrunnstraße, Gersberg, Gneiserstraße, Goldschneiderhofweg, Griessenböckweg, Hechtenbach, Hellbrunnerbach, Hellbrunnerberg, Hellbrunn-Schlosspark, Josefiau, Judenberg, Judenbergweg, Kapaunberg, Kapuzinerberg, Karolinenhöhe, Kendlersiedlung, Königswäldchen, Kreuzbergpromenade, Kühberg-Nord, Laschenskystraße, Leopoldskron-Schlosspark, Mittermoos, Mönchsberg, Morzg, Morzger Hügel, Morzger Wald, Nissenwäldchen, Nonnberggasse, Nonntaler Hauptstraße, Obernigl, Obermoos, Rauchenbühel, Rechte Saalachzeile, Salzachau, Schwarzenbergpromenade, Söllheimerbach, Söllheimerstraße, Steintheater, Sternhofweg, Wallmannweg.

#### **Salzburg: Flachgau**

Acharting, Almbachtal, Alterbach, Anifer Alterbach, Anthering, Berg am Walserberg, Berndorf-Süd, Brunn bei Fuschl, Burggrabenklamm, Daxlueg-Ost, Daxluegweg, E.P. Tratz-Weg, Ebenau-Nord, Eibensee, Eichet, Eichetsiedlung, Eichetwald, Eisping, Elixhausen-Nord, Ellmaustein, Erntrudisalm, Eugendorf, Fürstenbrunn, Fürstenweg-Süd, Fuschl, Fuschler Ache, Gaisberg-Ost, Gaisberg-Rundwanderweg-Nordost, Gemeindeberg, Gitzenberg-Süd, Glanegg, Gizollweg, Glasbachtal,

Glaserbach, Glaserbachklamm, Grossgmainberg, Gruberfeldsiedlung, Gutratberg-Nordhang, Habach, Haidach, Hallwanger Landstraße, Haunsberg, Hengstberg, Hengstberg-West, Hiesenberg-Ost, Hintergitzen, Hintersee, Hinterwinkel, Keflau, Kerath, Klausbach, Klausbachtal, Kleingmainberg, Königseeache, Koppl, Kraiwiesen, Kraiwiesenstraße, Krottensee, Lacknerwinkel, Lettenbachgraben, Mattsee, Michaelbeuern, Mitteregg, Mödlham, Mühlstein, Mühlsteinwände, Neuanif, Oberellmau, Oberkriechham, Oichtenbach, Pechauscharte, Perfalleck bei Fuschl, Pesteig, Pillstein, Reitgutweg, Reitsteig, Saalachau, Salzburger Hochthron, Schafberg, Scharflinger Höhe, Schienbachtal, Schleedorf-Nordwest, Schloss Fuschl-Ost, Schöffbaumhöhe, Schwaitelalpe Ramsau-Ost, Schwöllern, Seekirchen, St. Leonhard, Stanzingstraße, Tauglbach, Tiefbrunnau, Unterburgau, Untere Rositte, Unterkoppl, Unterkriechham, Unternberg, Untersberg-Nordfuß, Untersberg-Ostfuß, Veitlbruch, Voggenberg-Süd, Weilmannschwandstraße, Weitwörth, Weitwörth-Pabing, Wiesler Alm, Wildlehen, Winkel, Zeppezauerhaus.

#### **Salzburg: Tennengau**

Adneter Marmorbrüche, Ameiseckberg-Südost, Annaberg, Arlstein, Barmsteine, Dachserfall, Dürrnberg, Fagerwand, Formau, Freieck-Südwand, Gaissau, Gasthaus Grubach-Ost, Gitschenwand, Guggenberg, Gwechenbergalm, Haarberg, Hagengebirge-Nordfuß, Hinterkehre, Hinterkellau, Hintertrattbergalm, Hochreith I, Hochreith II, Hohenschneidberg-West, Hühnerkogel-Süd, Irrgarten, Kehlachtal, Kehlbach-Wasserfall, Keinzreit, Kerterbachschlucht, Klemmstein-Süd, Kratzalpe, Kumpfmühlenweg (Kaltenhausen), Lengfelden bei Vigaun, Lungötz-Süd, Mörtelbachtal, Oberalmerberg,

Ofenauer Berg, Pass Lueg, Pfennigpoint, Rabenstein, Raueck-Süd, Rehhof, Rengerberg bei Vigaun, Riedl bei Vigaun, Riedl südl. Adnet, Riersberg, Rif, Rossbergalm, Ruine Thürndl, Russbach, Russbachhorn, Salzachau-Hallein-Süd, Salzachau-rechtes Ufer, Schlenkenalmen, Schmittenstein, Schoberbergweg, Schwarzerberg, Seealm (Hagengebirge), Seewaldsee, Seewaldseestraße, Sendlberg, Sommerau, Sommereckgraben, Spumberg, St. Anton, St. Jakob/Th., St. Kolomann, Storchenalm, Strubklamm, Tagweide, Tauglboden, Taugltal, Trattberg, Trattberg-Süd, Traunstein (Tennengebirge), Tricklfall, Trockene Klammen, Unterschneit, Urstein, Vollererhof, Vordertrattbergalm, Waidach, Weitenau, Weitenauerstraße, Wiestal-Stausee, Wilhelmskapelle, Zimmereckstraße.

#### **Salzburg: Pongau**

Arthurhaus, Dielalm, Dientner Sattel, Gasteiner Alpenstraße, Goldegg, Griesskar, Jägersee, Mandlwände, Mitterfeldalm, Ochsenkar, Radstädter Tauernpass, Sportgastein, Tennengebirge-Nordwestfuß, Werfener Hütte.

#### **Salzburg: Pinzgau**

Dienten, Saalach, Schuhtal, Schwarzbergklamm, Schwarzwand, Staubfall, Unkenbachtal, Unken-Nordost, Weissbach, Weissbach-Südost.

#### **Salzburg: Lungau**

Mariapfarr, Mehrlhütte, Mitterberg, Muhr, Stranach, St. Andrä, Taurach, Twenger Au, Weissbach, Weisspriachtal, Zankwarn, Zehneralm.

#### **Oberösterreich**

Drachenwand, Drachenwand-Nordfuß, Drachenwand-Ostfuß, Freistadt, Gablonzer Hütte, Gangsteig,

Gjaidalm, Gosau, Hallstätter See, Irrsee-Nord, Irrsee-Nordost, Kranichsteg bei St. Konrad im Almtal, Kremsmünster, Krippenstein, Laiter, Moosdorf, Obernberg am Inn, Obertraun, Palting, Pürglstein, Pürglstein-Ost, Rudersdorf, St. Thomas am Blasenstein, Scharfling, Schwarzensee-Nordufer, Vorderer Gosausee.

#### **Niederösterreich**

Adlitzgraben, Fische, Lateinbachgraben, Pitten-Schlossberg, Ruine Dürnstein, Ruine Senftenberg, Ruine Thernberg, Tausendeimerberg, Unrechttraisenklamm.

#### **Kärnten**

Arnoldstein, Bärenal, Freibachgraben, Hohe Gloriette, Johannsenruhe, Krumpendorf-Ost, Krumpendorf-West, Lind, Maria Wörth, Oberdorf, Pörschach/W., Pritschitz, Ruine Leonstein, Tuderschitz, Unterfederaun, Valentintal, Wurdachwald (Sattnitz).

#### **Steiermark**

Altaussee-see, Augstsee, Bad Aussee, Gösslwand, Loser, Tauplitz.

#### **Tirol**

Bad Häring, Bettelwurfbrünnl, Grosser Pölven-West, Schlicker Alm, Steinplatte, Waidring,

#### **Vorarlberg**

Lünersee (Rätikon).

Die Belegexemplare wurden Großteils überprüft und die Bestimmung fallweise korrigiert (Stefan Kwitt). Weitere Bestimmungsfehler sind jedoch nicht auszuschließen.


Zusammenstellung:

Malakologische Arbeitsgemeinschaft, Haus der Natur, Salzburg

Robert A. Patzner & Stefan Kwitt

[robert.patzner@sbg.ac.at](mailto:robert.patzner@sbg.ac.at) & [stefan.kwitt@gmx.at](mailto:stefan.kwitt@gmx.at)

Salzburg Februar 2019



# Malakologische Arbeitsgemeinschaft

## Sammlung Peter Sperling

Die Sammlung von Peter Sperling befindet sich am Haus der Natur in Salzburg. Allgemeines zur Sammlung findet man unter <https://www.hausdernatur.at/de/sammlung-sperling.html> und

<https://www.hausdernatur.at/de/newsletter-archiv-malakologische-ag.html> (Newsletter 7). Eine Publikation in den Mitteilungen aus dem Haus der Natur erscheint 2019 (Patzner, Kwitt & Lindner).

Eine kurze Beschreibung der angeführten Fundorte kann unter der oben angeführten Adresse herunter geladen werden.. Details zu den einzelnen Fundorten sind auf den Etiketten angegeben, die den Sammlungsstücken beiliegen. „Box“ und „Lade“ geben der Aufbewahrungsort in der Sperling-Sammlung an.



## Familie Pupilliade

---

### *Pupilla alpicola* (Charpentier 1837)

---

Box 04 – Lade 4

#### **Salzburg: Tennengau**

First, Tagweide, Traunstein (Tennengebirge).

#### **Salzburg: Lungau**

Weisspriach.

---

### *Pupilla loessica* Ložek 1954 (fossil)

---

Box 04 – Lade 4

#### **Niederösterreich**

Furth bei Göttweig\*, Inkendorf\*.

---

### *Pupilla muscorum* (Linnaeus 1758)

---

Box 04 – Lade 4

#### **Stadt Salzburg**

Alterbach, Aubach, Schanzl.

#### **Salzburg: Flachgau**

Fischach, Mattsee (Schlossberg), Oichtenbach, Ruine Wartenfels, Tiefenstein-Schlucht.

#### **Salzburg: Tennengau**

Fagerwand, Gitschenwand, Kehlbahtal, Riersberg, Schmitenstein-Gipfel.

#### **Salzburg: Pongau**

Goldegg\*\*.

#### **Salzburg: Lungau**

Althofen bei Mariapfarr.

#### **Oberösterreich**

Brandstatt, Irrsee-Nord, Ruine Schaumburg, St. Wolfgang-Ost.

#### **Niederösterreich**

Lateinbachgraben, Ruine Dürnstein, Ruine Hinterhaus, Ruine Senftenberg, Spitz/Donau.

#### **Kärnten**

Pritschitz.

#### **Tirol**

Hall/T.

#### **Wien**

Wienfluß bei Hadersdorf\*\*\*.

---

### *Pupilla sterrii* (Voith 1840)

---

Box 04 – Lade 4

#### **Stadt Salzburg**

Gaisberg-Rundwanderweg, Schanzl.

#### **Salzburg: Flachgau**

Ruine Wartenfels, Schafberg, Schafbergalmen, Söllheimerbach.

#### **Salzburg: Tennengau**

Ameiseckberg-Südost, Barmsteine, Bluntautal, Fagerwand, Freieck-Südwand, Gitschenwand, Guggenberg, Hinterkellau, Hochwieskopf, Schmitenstein-Gipfel, St. Anton, Trattberg-Süd.

**Salzburg: Pongau**

Hochthron-Südwand (Tennengebirge),  
Peilsteinpalven, Taghaube, Vorderes Fieberhörnl,  
Werfener Hütte.

**Salzburg: Lungau**

Grosser Lanschütz.

**Oberösterreich**

Pürglstein.

**Niederösterreich**

Adlitzgraben, Ruine Eibenstein, Ruine Klamm.

**Steiermark**

Loser.

**Kärnten**

Arnoldstein, Lind, Pöckauschlucht, Pörtschach/W.,  
Unterfederaun.

**Tirol**

Obergurgl.

---

***Pupilla triplicata* (Studer, 1820)**

---

Box 04 – Lade 4

**Niederösterreich**

Pitten-Schlossberg, Ruine Dürnstein, Ruine Klamm,  
Ruine Senftenberg, Ruine Thernberg, Ruine  
Türkensturz\*\*\*, Spitz/Donau.

**Kärnten**

Arnoldstein, Dobratsch, Hohe Gloriette, Kupitzklamm,  
Pöckauschlucht, Pörtschach/W., Ruine Arnoldstein,  
Unterfederaun.

**Osttirol**

Burg Heinfels\*\*\*\*.

## Anmerkungen:

\* = leg. A. Stummer

\*\* = leg. F. Mahler

\*\*\* = leg. W. Klemm

\*\*\*\* = leg. A. Kofler

Die Belegexemplare wurden stichprobenartig überprüft (Stefan Kwitt). Weitere Bestimmungsfehler sind jedoch nicht auszuschließen. Ein Beleg von *Pupilla loessica* wurden freundlicherweise von Christa Frank-Fellner (Wien) nachbestimmt.


## Zusammenstellung:

Malakologische Arbeitsgemeinschaft, Haus der Natur, Salzburg

Robert A. Patzner & Stefan Kwitt

[robert.patzner@sbg.ac.at](mailto:robert.patzner@sbg.ac.at) & [stefan.kwitt@gmx.at](mailto:stefan.kwitt@gmx.at)

Salzburg April 2019



# Malakologische Arbeitsgemeinschaft

## Sammlung Peter Sperling

Die Sammlung von Peter Sperling befindet sich am Haus der Natur in Salzburg. Allgemeines zur Sammlung findet man unter <https://www.hausdernatur.at/de/sammlung-sperling.html> und

<https://www.hausdernatur.at/de/newsletter-archiv-malakologische-ag.html> (Newsletter 7). Eine Publikation in den Mitteilungen aus dem Haus der Natur erscheint 2019 (Patzner, Kwitt & Lindner).

Eine kurze Beschreibung der angeführten Fundorte kann unter der oben angeführten Adresse herunter geladen werden.. Details zu den einzelnen Fundorten sind auf den Etiketten angegeben, die den Sammlungsstücken beiliegen. „Box“ und „Lade“ geben der Aufbewahrungsort in der Sperling-Sammlung an.

MUSEUM  
FÜR NATUR  
& TECHNIK

HAUS  
DER  
NATUR  
SALZBURG

## Familie Pyramidulidae

### *Pyramidula pusilla* (Vallot 1801) = *Pyramidula rupestris* aucct. non Draparnaud 1801

Box 03 – Lade 2 bis 4

#### Stadt Salzburg

Aigner Park, Alterbach, Aubach, Bürglstein, Felberbachtal, Festspielhausstiege, Festungsberg, Gaisberg-Rundwanderweg, Gänsbrunnstraße, Gersberg, Hellbrunnerberg, Herrngasse, Hoher Weg, Judenberg, Kapaunberg, Kapuzinerberg, Kühberg, Mönchsberg, Morzger Hügel, Nonnberggasse, Schanzl.

#### Salzburg: Flachgau

Alterbach, Burggrabenklamm, Eibensee, Ellmaustein, Erntrudisalm, Gaisberg-Ost, Gemeindeberg, Glasbachtal, Glasenbach, Glasenbachklamm, Graspoint, Hengstberg-Nord, Hengstberg-West, Hintersee, Kienberg-Nord, Kleiner Eiskeller, Krottensee, Lettenbachgraben, Locheralm, Neuanif, Rauchenbühel, Reitsteig, Salzburger Hochthron, Scharflinger Höhe, E.P. Tratz-Weg, Schafbergalmen, Tauglbach, Unterburgau, Untere Rositte, Untersberg-Ostfuß, Walsberg, Wiesler Alm, Wiesler Horn, Wildlehen, Zeppezauerhaus, Zwölferhorn.

#### Salzburg: Tennengau

Adnet, Ameiseckberg-Nord, Ameiseckberg-Südost, Dachserfall, Dürrnberg, Fagerwand, First, Formau, Freieck-Südwand, Frunstberg, Georgenberg-Ost, Gitschenwand, Guggenberg, Gwechenbergalm, Hagengebirge-Nordfuß, Hinterkellau, Hintertrattbergalm, Hochfirst, Hochreith I, Hochreith II, Hochwiesalm, Hochwieskopf, Höllriedalm, Irrgarten, Jagernase, Kehlachtal, Keinzreit, Kerterbachschlucht, Klemmstein-Süd, Kratzalpe, Kumpfmühlenweg (Kaltenhausen), Lammerklamm, Moosgut, Oberalmerberg, Ofenauer Berg, Palvner

Alm, Pass Lueg, Pfennigpoint, Rabenstein, Rauckeck, Regenspitze, Riersberg, Rif, Rossbergalm, Ruine Thürndl, Russbach, Salzachau-rechtes Ufer, Salzachklamm, Schlenkenalmen, Schmittenstein-Gipfel, Schmittenstein-Nord, Schmittenstein-West, Schober (Tennengebirge), Schwarzerberg, Seealm (Hagengebirge), Seewaldsee, Seewaldseestraße, Sendberg-Süd, Sommerau, Sommereckgraben, Spumberg, St. Anton, St. Jakob/Th., Storchental, Strasserhütte, Tagweide, Taugltal, Trattberg-Süd, Traunstein (Tennengebirge), Tricklfall, Trockene Klamm, Vordertrattbergalm, Walpenhorn, Wegscheid, Weissenbachtal, Weitenauerstraße, Wiestal-Stausee, Wilhelmskapelle, Zimmereckstraße.

#### Salzburg: Pongau

Arthurhaus, Blühnbachtal, Dielalm, Dientner Sattel, Edelweißhütte, Griesskar, Griesscharte, Mandlwände, Mitterfeldalm, Ochsenkar, Stegenwald, Radstätter Tauernpass, Tantalhöhle, Tennengebirge-Nordfuß, Tennengebirge-Nordwestfuß, Untere Tret, Vorderes Fieberhörnl, Werfener Hütte.

#### Salzburg: Pinzgau

Dienten, Eiblklamm, Eichstätter Weg, Erichhütte, Loferer Hochtal, Saalach, Schuhtal, Schwarzwand, Weissbach, Postalm (Obersulzbachtal), Weissbachscharte, Zirbenmarterl.

#### Salzburg: Lungau

Breitlahner Alm, Grosser Lanschütz, Gruberalm, Kleiner Lanschütz, Lantschfeldalmen, Moaalm, Speiereckhütte, Twenger Au, Zehneralm.

#### Oberösterreich

Aschach, Drachenwand, Drachenwand-Nordfuß, Gablonzer Hütte, Gangsteig, Gosau, Koppenrast,

Koppenstraße, Krippenstein, Mühlbach, Offensee, Pürglstein, Postalm, Rossmoosalm, Schwarzensee-Nordufer, Thekla-Kapelle, Törleck, Vorderer Gosausee, Waldbachstrub.

#### **Niederösterreich**

Adlitzgraben, Ruine Thernberg, Unrechttraisenklamm.

#### **Kärnten**

Arnoldstein, Bärental, Hohe Gloriette, Johannsenruhe, Lind, Pörtschach/W.-Ost, Ruine Arnoldstein, Unterfederaun.

#### **Steiermark**

Augstsee, Gösslwand, Kumitzberg bei Knoppen, Tauplitz.

#### **Tirol**

Bad Häring, Bettelwürfhütte, Grosser Pölven, Grosser Pölven-West, Schlicker Alm, St. Adolari am Pillersee, Steinplatte, Stripsenjoch, Waidring, Wilder Kaiser.

Die Belegexemplare wurden stichprobenartig überprüft (Stefan Kwitt). Bestimmungsfehler sind jedoch nicht auszuschließen.


Zusammenstellung:

Malakologische Arbeitsgemeinschaft, Haus der Natur, Salzburg

Robert A. Patzner & Stefan Kwitt

[robert.patzner@sbg.ac.at](mailto:robert.patzner@sbg.ac.at) & [stefan.kwitt@gmx.at](mailto:stefan.kwitt@gmx.at)

Salzburg Juli 2018



# Malakologische Arbeitsgemeinschaft

## Sammlung Peter Sperling

Die Sammlung von Peter Sperling befindet sich am Haus der Natur in Salzburg. Allgemeines zur Sammlung findet man unter <https://www.hausdernatur.at/de/sammlung-sperling.html> und

<https://www.hausdernatur.at/de/newsletter-archiv-malakologische-ag.html> (Newsletter 7). Eine Publikation in den Mitteilungen aus dem Haus der Natur erscheint 2019 (Patzner, Kwitt & Lindner).

Eine kurze Beschreibung der angeführten Fundorte kann unter der oben angeführten Adresse herunter geladen werden.. Details zu den einzelnen Fundorten sind auf den Etiketten angegeben, die den Sammlungsstücken beiliegen. „Box“ und „Lade“ geben der Aufbewahrungsort in der Sperling-Sammlung an.



## Familie Valloniidae

---

### ***Acanthinula aculeata* (O. F. Müller 1774)**

---

Box 04 – Lade 5 bis 8

#### **Stadt Salzburg**

Aigen, Aigner Au, Alpenstraße-West, Bürglstein, Dreieichenweg, Gaisberg-Rundwanderweg, Gaisberg-Rundwanderweg-Nordwest, Gersberg, Gneis-West, Griessenböckweg, Hellbrunnerberg-Nordteil, Hoher Weg, Josefiau, Kapuzinerberg, Königswäldchen, Kendlersiedlung, Kreuzbergpromenade, Kröbenfeldstraße, Kühberg, Leopoldskron-Schlosspark, Mittermoos, Mönchsberg, Morzger, Morzger Hügel, Morzger Wald, Nissenwäldchen, Nonnberggasse, Obermoos Rauchenbühel, Rechte Saalachzeile, Salzachau, Schwarzenbergpromenade, Sternhofweg.

#### **Salzburg: Flachgau**

Acharting, Alterbach, Anif, Anifer Alterbach, Anthering, Brunn bei Fuschl, Eibensee, Eichet, Eichetsiedlung, Eichetwald, Erentrudisalm, Feichtenstein, Fischach, Fürstenbrunn, Fürstenweg-Süd, Fuschl, Fuschler Ache, Gaisberg-Ost, Gaisberg-Rundwanderweg, Gemeindeberg, Gitzenberg, Glanegg, Glanegg-Schlosshügel, Glasenbach, Grabensee, Hallwanger Landstraße, Hangenden Stein, Hengstberg, Hiesenberg-Ost, Hintergitzen, Hintersee, Hinterwinkel, Hochgitzen, Höhenwald, Klausbachtal, Kleingmainberg, Königsee-Ache, Koppl-Ebenau, Krottensee, Lacknerwinkel, Mitteregg, Mödlham, Oberellmau, Obertal, Oichtenbach, Pechauscharte, Perfalleck bei Fuschl, Plainberg-Nordhang, Plainfeld/Lehenau, Reitgutweg, Ruine Wartenfels, Salzachau-linkes Ufer, Salzachau-rechtes Ufer, Schloss Fuschl-Ost, Schöffbaumhöhe, Schwaitelalpe Ramsau-Ost, Schwöllern, Söllheimerbach, St. Leonhard, St.

Pankratz, Tauglbach, Thalgau, Unterburgau, Unterkoppl, Untersberg-Nordfuß, Untersberg-Ostfuß, Unterschlacht, Waldbad Anif, Walsberg, Weilmannschwandtstraße, Wildlehen, Winkel, Zwölferhorn.

#### **Salzburg: Tennengau**

Adneter Marmorbrüche, Almbachtal, Ameiseckberg-Nord, Ameiseckberg-Südost, Arlstein, Dachserfall, Dürrenberg, Fagerwand, Formau, Freieck-Südwand, Georgenberg-Ost, Gitschenwand, Grubach-Ost, Guggenberg, Hagengebirge-Nordfuß, Hinterkehre, Hochreith I, Hochreith II, Kehlachtal, Kerterbachschlucht, Kratzalpe, Kumpfmühlenweg (Kaltenhausen), Lungötz, Pass Lueg, Pfennigpoint, Rabenstein, Rehhof, Russbach, Salzachau-rechtes Ufer, Schlenkenalmen, Schwarzerberg, Seewaldsee, Seewaldseestraße, Sommerau, Sommereckgraben, Spumberg, St. Anton, Stahlhaus, Trattberg-Süd, Urstein, Wegscheid, Weissenbachtal, Weitenau, Wiestal-Stausee, Wilhelmskapelle, Zimmereck.

#### **Salzburg: Pongau**

Dielalm, Dientner Sattel, Tennengebirge-Nordwestfuß.

#### **Salzburg: Lungau**

Dienten-Nord, Saalach bei Reith, Schuhtal, Schwarzwand, Staubfall, Unken, Unkenbachtal, Weissbach.

#### **Oberösterreich**

Bad Goisern, Drachenwand-Ostfuß, Gosau, Irrsee-Nord, Koppfenstraße, Laiter, Langbathsee, Offensee, Palting, Pürglstein-Ost, Ruine Schaumburg, Schleierfall, Schwarzensee-Nord, Vorderer Gosausee.

#### **Niederösterreich**



Adlitzgraben, Pitten-Schlossberg, Ruine Dürnstein,  
Ruine Klamm, Ruine Thernberg, Spitz/Donau,  
Tausendeimerberg.

#### **Kärnten**

Dobratsch, Hohe Gloriette, Krumpendorf-Ost, Ruine  
Leonstein, Tuderschitz, Unterfederaun, Valentintal.

#### **Steiermark**

Altaussee-see.

#### **Tirol**

Pass Strub, Waidring.

#### **Osttirol**

Tristacher Seenwand.

---

### ***Vallonia costata* (O. F. Müller 1774)**

---

Box 04 – Lade 4 + 5

#### **Stadt Salzburg**

Alterbach, Aubach, Austraße, Bürglstein, Gaisberg-  
Rundwanderweg, Gaisberg-Rundwanderweg,  
Gersbach, Glockmühlstraße, Hechtenbach, Josefiau,  
Kapuzinerberg, Mittermoos, Mühlbach Lieferung,  
Plainbrücke (Haltestelle), Schanzl.

#### **Salzburg: Flachgau**

Anthering, Eibensee, Eicht, Eisping, Ellmaustein,  
Fischach, Fürstenweg-Süd, Fuschler Ache,  
Gemeindeberg, Hiersteig, Hintersee, Krottensee,  
Michaelbeuern, Neuanif, Obertrum, Oichtenbach,  
Scharflinger Höhe, Schloss Fuschl-Ost, Söllheimerbach,  
Tauglbach, Unterschlacht.

#### **Salzburg: Tennengau**

Ameiseckberg-Südost, Bluntautal, Fagerwand, Freieck-  
Südwand, Georgenberg-Ost, Halleiner Hütte,  
Hinterkellau, Kehlbach-Wasserfall, Pass Lueg,  
Rabenstein, Salzachau-rechtes Ufer, St. Anton,  
Seewaldseestraße, Urstein, Walpenhorn, Weitenau,  
Wiestal-Stausee.

#### **Salzburg: Pongau**

Goldegg, Tennengebirge-Nordwestfuß.

Salzburg: Pinzgau

Schwarzwand, Unkenbachtal, Weissbach.

#### **Salzburg: Lungau**

Hintering, Hintersteig bei Kendlbruck, Mariapfarr,  
Muhr, Taurach, Weisspriach, Zankwarn.

#### **Oberösterreich**

Aschach, Gosau, Hallstätter See, Irrsee, Kefermarkt,  
Kranichsteg bei St. Konrad im Almtal, Offensee,  
Palting, Pürglstein, Ruine Dornach, St. Wolfgang-Ost.

#### **Niederösterreich**

Fischa, Innerschildgraben, Lateinbachgraben, Ruine  
Dürnstein, Ruine Klamm, Ruine Senftenberg, Ruine  
Thernberg, Spitz/Donau, Unrechttraisenklamm.

#### **Kärnten**

Arnoldstein, Krumpendorf, Lind, Pöckauschlucht,  
Pörtschach/W.-Ost, Pritschitz, Reifnitz, Ruine  
Leonstein, Tschepaschlucht, Unterfederaun.

#### **Steiermark**

Altaussee-see.

#### **Tirol**

Bad Häring, Hall/T., Thaur.

#### **Osttirol**

Tristacher Seenwand.

#### **Wien**

Wienfluß bei Hadersdorf.

---

### ***Vallonia costata helvetica* (Sterki 1890)**

---

Box 04 – Lade 5

#### **Stadt Salzburg**

Alpenstraße-West, Aubach, Gaisberg-  
Rundwanderweg, Hellbrunnerberg, Josefiau, Kühberg-  
Nord, Mönchsberg, Morzger Hügel, Nonnberggasse,  
Rechte Saalachzeile, Salzachau, Schanzl.

#### **Salzburg: Flachgau**

Ellmaustein, Fischach, Fuschler Ache, Hiersteig,  
Hintersee, Königsee-Ache, Mattsee (Schlossberg),  
Obertal, Oichtenbach, Ruine Wartenfels, Salzachau-  
linkes Ufer, Scharflinger Höhe, Schwaitelalpe, St.  
Pankratz, Söllheimerbach, Tauglbach, Untersberg-  
Ostfuß, Unterschlacht.

#### **Salzburg: Tennengau**

Ameiseckberg-Südost, Barmsteine, Bluntautal,  
Fagerwand, Freieck-Südwand, Gitschenwand,

Guggenberg, Hinterkellau, Hochwieskopf, Pass Lueg, Rabenstein, Riersberg, Salzachau-rechtes Ufer, Schmittenstein, Sommerau, Strubklamm, Trattberg-Süd, Vordertrattbergalm, Walpenhorn, Wiestal-Stausee.

**Salzburg: Pongau**

Tennengebirge-Nordwestfuß.

Salzburg: Pinzgau

Weissbach.

**Salzburg: Lungau**

Mariapfarr, Zankwarn.

**Oberösterreich**

Bad Goisern, Brandstatt, Gangsteig, Griessler Ache, Hallstätter See, Kefermarkt, Kranichsteg bei St. Konrad im Almtal, Kremsmünster, Palting, Ruine Dornach, Ruine Schaumburg.

**Niederösterreich**

Adlitzgraben, Helenental, Ruine Araburg, Ruine Dürnstein, Ruine Klamm, Ruine Senftenberg, Spitz/Donau, St. Michael.

**Kärnten**

Arnoldstein, Hohe Gloriette, Kupitzklamm, Lind, Pöckauschlucht, Pritschitz, Ruine Arnoldstein, Ruine Leonstein, Unterfederaun.

**Osttirol**

Tristacher Seenwand.

---

***Vallonia declivis* Sterki 1893**

---

Box 04 – Lade 5

**Niederösterreich**

Aigen bei Furth [Bestimmung unsicher].

**Tirol**

Bad Häring\*\*.

---

***Vallonia enniensis* (Gredler 1856)**

---

Box 04 – Lade 5

**Niederösterreich**

Fischa\*.

**Wien**

Wienfluß bei Hadersdorf\*.

**Burgenland**

Podersdorf\*.

---

***Vallonia excentrica* Sterki 1893 = *Vallonia pulchella excentrica* (Sterki 1893)**

---

Box 04 – Lade 5

**Stadt Salzburg**

Aigner Au, Alterbach, Aubach, Gersbach, Hechtenbach, Josefiau, Mühlbach, Schanzl, Sternhofweg.

**Salzburg: Flachgau**

Eichet, Fischach, Glasenbach, Hiersteig, Hintersee, Klausbach, Mattsee, Obertrum, Scharflinger Höhe, Schwand, Söllheimerbach, Tauglbach, Veitlbruch

**Salzburg: Tennengau**

Moosgut, Palvner Alm, Salzachau-rechtes Ufer, Sommerau, Tauglboden, Wegscheid, Wiestal-Stausee.

**Salzburg: Pongau**

Goldegg.

**Salzburg: Pinzgau**

Maria Kirchentel, Unkenbachtal.

**Salzburg: Lungau**

Mariapfarr, Zankwarn.

**Oberösterreich**

Griessler Ache, Hallstätter See, Irrsee, Kranichsteg bei St. Konrad im Almtal, Kremsmünster, Lasberg, Palting, Puppung, Ruine Dornach, Ruine Schaumburg, Schwandt, St. Wolfgang-Ost.

**Niederösterreich**

Lateinbachgraben.

**Kärnten**

Krumpendorf, Lind, Pörtschach/W.-Ost, Reifnitz, Unterfederaun.

**Steiermark**

Murau-Stolzalpe.

## Tirol

Bad Häring, Hall/T., Milser Bach.

---

### ***Vallonia pulchella* (O. F. Müller 1774)**

---

Box 04 – Lade 5

#### **Stadt Salzburg**

Aignerstraße, Alterbach, Aubach, Bürglstein, Gersbach, Gersberg, Glockmühlstraße, Griessenböckweg, Hechtenbach, Hellbrunnerbach, Josefiau, Kreuzbergpromenade, Kröbenfeldstraße, Kühberg, Mittermoos, Morzger Wald, Mühlbach, Nonnberggasse, Plainbrücke (Haltestelle), Schanzl, Sternhofweg.

#### **Salzburg: Flachgau**

Anif, Anthering, Eicht, Eising, Ellmaustein, Eugendorf, Fischach, Fuschler Ache, Glasenbach, Graspoint, Hintersee, Klausbach, Königsee-Ache, Krottensee, Lettenbachgraben, Mattsee (Schlossberg), Mitteregg, Obertrum, Oichtenbach, Plainfeld/Lehenau, Ruine Wartenfels, Scharflinger Höhe, Söllheimerbach, Tauglbach, Untersberg-Nord, Untersberg-Ostfuß, Unterschlacht.

#### **Salzburg: Tennengau**

Almbachtal, Ameiseckberg-Südost, Barmsteine, Bluntauental, Gitschenwand, Irrgarten, Kumpfmühlenweg (Kaltenhausen), Moosgut, Pass Lueg, Riersberg, Russbach, Salzachau-rechtes Ufer, Seewaldseestraße, Sommerau, St. Jakob/Th., Strubklamm, Weitenau, Wiestal-Stausee.

#### **Salzburg: Pongau**

Goldegg.

#### Anmerkungen:

<sub>1</sub> = Bestimmung unklar

\* = leg. W. Klemm

\*\* = leg. M. Schwaighofer

Die Belegexemplare wurden stichprobenartig überprüft (Stefan Kwitt). Weitere Bestimmungsfehler sind jedoch nicht auszuschließen.

Zusammenstellung:

#### **Salzburg: Pinzgau**

Schwarzwand, Unkenbachtal, Weissbach.

#### **Salzburg: Lungau**

Mariapfarr.

#### **Oberösterreich**

Brandstatt, Gosau, Hallstätter See, Kefermarkt-Ost, Kranichsteg bei St. Konrad im Almtal, Offensee, Puppung, Pürglstein, Kremsmünster, Ruine Schaumburg, Schleierfall, St. Wolfgang-Ost.

#### **Niederösterreich**

Helenental, Lateinbachgraben, Pitten-Schlossberg, Ruine Dürnstein, Ruine Klamm, Ruine Senftenberg, Ruine Thernberg, Ruine Türkensturz, Spitz/Donau, Tausendeimerberg.

#### **Kärnten**

Arnoldstein, Krumpendorf, Lind, Pörschach/W.-Ost, Pritschitz, Reifnitz, Ruine Arnoldstein, Valentintal.

#### **Steiermark**

Altaussee, Kumitzberg bei Knoppen.

#### **Tirol**

Bad Häring, Hall/T., Innsbruck, Thaur.

#### **Osttirol**

Tristacher Seenwand.

---

### ***Vallonia spec. 1* = *Vallonia alamannica* Geyer 1908**

---

Box 04 – Lade 5

#### **Salzburg: Flachgau**

Haidach\*

Malakologische Arbeitsgemeinschaft, Haus der Natur, Salzburg

Robert A. Patzner & Stefan Kwitt

[robert.patzner@sbg.ac.at](mailto:robert.patzner@sbg.ac.at) & [stefan.kwitt@gmx.at](mailto:stefan.kwitt@gmx.at)

Salzburg Juni 2019



# Malakologische Arbeitsgemeinschaft

## Sammlung Peter Sperling

Die Sammlung von Peter Sperling befindet sich am Haus der Natur in Salzburg. Allgemeines zur Sammlung findet man unter <https://www.hausdernatur.at/de/sammlung-sperling.html> und

<https://www.hausdernatur.at/de/newsletter-archiv-malakologische-ag.html> (Newsletter 7). Eine Publikation in den Mitteilungen aus dem Haus der Natur erscheint 2019 (Patzner, Kwitt & Lindner).

Eine kurze Beschreibung der angeführten Fundorte kann unter der oben angeführten Adresse herunter geladen werden.. Details zu den einzelnen Fundorten sind auf den Etiketten angegeben, die den Sammlungsstücken beiliegen. „Box“ und „Lade“ geben der Aufbewahrungsort in der Sperling-Sammlung an.



## Familie Vertiginidae

---

### *Columella columella* (G. von Martens 1830)\*

---

Box 03 – Lade 5

**Stadt Salzburg**  
Morzger Wald.

**Salzburg: Flachgau**  
Acharting, Eibensee, Fischach, Hintersee, Königsee-Ache, Oichtenbach, Postalm bei Strobl, Zeppezauerhaus.

**Salzburg: Tennengau**  
Fagerwand, Hochreith I, Quechenbergalm, Salzachau-rechtes Ufer, Tagweide, Wiestal-Stausee.

**Salzburg: Pongau**  
Mitterfeldalm, Taghaube, Tennengebirge-Nordwestfuß, Vorderes Fieberhörnl.

**Salzburg: Pinzgau**  
Eichstätter Weg, Weissbachscharte, Zirbenmarterl.

**Salzburg: Lungau**  
Grosser Lanschütz, Kleiner Lanschütz, Speiereckhütte, Weisspriachtal.

**Oberösterreich**  
Brandstatt, Gangsteig, Krippenstein.

**Kärnten**  
Reifnitz.

**Niederösterreich**  
Furth bei Göttweig.

**Steiermark**  
Tauplitz.

**Tirol**  
Innsbruck.

**Vorarlberg**  
Lünersee (Rätikon).

---

### *Columella edentula* (Draparnaud 1805)\*

---

Box 03 – Lade 4 + 5

**Stadt Salzburg**  
Aigen, Aigner Au, Aignerstraße, Alpenstraße, Alterbach, Aubach, Firmianstraße, Fürstenweg, Gaisberg, Glockmühlstraße, Gneiserstraße, Hellbrunnerberg-Nordteil, Hellbrunn-Schlosspark, Hoher Weg, Josefiaw, Königswäldchen, Kröbenfeldstraße, Kühberg-Nord, Leopoldskron-Schlosspark, Mönchsberg, Morzger Hügel, Morzger Wald, Mühlbach, Nissenwäldchen, Nonntaler Hauptstraße, Rauchenbühel, Rechte Saalachzeile, Salzachau, Schleinlacke, Söllheimerbach, Sternhofweg.

**Salzburg: Flachgau**  
Acharting, Alterbach, Anifer Alterbach, Anif-Salzachau, Anthering, Auwaldstraße, Daxluegweg, Eibensee, Eichetsiedlung, Eichtwald, Elixhausen-Nord, Ellmaustein, Fischach, Fürstenweg-Süd, Fuschler Ache, Gemeindeberg, Glanegg, Habach, Hengstberg-West, Hiesenberg, Hintersee, Hinterwinkel, Königsee-Ache, Koppl, Kraiwiesen, Mödlham, Oichtenbach, Pechauscharte, Pesteig, Reitsteig, Salzachau-linkes

Ufer, Schafberg, Schienbachtal, Schleedorf, Schwaitelalpe, St. Pankratz, Stanzingstraße, Unterburgau, Untersberg-Nordfuß, Untersberg-Ostfuß, Unterschlacht, Waldbad Anif, Weitwörth, Zwölferhorn.

#### **Salzburg: Tennengau**

Ameiseckberg-Südost, Arlstein, Bluntautal, Dachserfall, Dürrnberg, Fagerwand, Freieck-Südwand, Gaissau, Gasthaus Grubach-Ost, Guggenberg, Hinterkehre, Hintertrattbergalm, Hochreith I, Jagernase, Kehlbachtal, Kerterbachschlucht, Klemmstein-Süd, Kratzalpe, Lengfelden bei Vigaun, Pass Lueg, Pfennigpoint, Rehhof, Riersberg, Rif, Salzachau-Hallein-Süd, Schlenken, Schmittenstein-Nord, Schwarzerberg, Seewaldsee, Seewaldseestraße, Sendlberg-Süd, Sommerau, Sommereckgraben, Stahlhaus, Taugltal, Trattberg-Süd, Tricklfall, Trockene Klamm, Urstein, Walpenhorn, Weitenau, Weitenauerstraße, Wiestal-Stausee, Wilhelmskapelle.

#### **Salzburg: Pongau**

Arthurhaus, Dientner Sattel, Gasteiner Alpenstraße, Goldegg, Ochsenkar.

#### **Salzburg: Pinzgau**

Dienten-Nord, Saalach bei Reith, Schwarzwand, Unkenbach, Weissbach, Weissbach-Südost.

#### **Salzburg: Lungau**

Stranach.

#### **Oberösterreich**

Brandstatt, Gablonzer Hütte, Gosau, Hallstätter See, Irrsee-Nord, Irrsee-Nordost, Kefermarkt, Koppenstraße, Kranichsteg bei St. Konrad im Almtal, Laiter, Mühlbach, Palting, Pürglstein-Ost, Ruine Schaumburg, Scharfling, Schwarzensee-Nord, Törleck.

#### **Niederösterreich**

Lateinbachgraben, Ruine Araburg, Ruine Klamm, Ruine Senftenberg.

#### **Kärnten**

Johannsenruhe, Lind, Oberdorf, Tuderschitz, Valentintal.

#### **Steiermark**

Altaussee, Gösslwand, Tauplitz.

#### **Tirol**

Waidring.

---

### ***Truncatellina callicratis* (Scacchi 1833) = *Truncatellina strobili* Gredler 1853**

---

Box 03 – Lade 6

#### **Salzburg: Tennengau**

Ameiseckberg-Südost, Fagerwand, Guggenberg, Pass Lueg, Seewaldsee, Trattberg-Süd.

#### **Salzburg: Pinzgau**

Weissbach

---

### ***Truncatellina claustralis* (Gredler 1856)\*\***

---

Box 03 – Lade 6

#### **Niederösterreich**

Ruine Klamm, Scheiblingkirchen.

---

### ***Truncatellina cylindrica* (A. Férussac 1807)**

---

Box 03 – Lade 5 + 6

#### **Stadt Salzburg**

Alterbach, Aubach, Friedhofsterrasse, Gaisberg-Rundwanderweg, Gersberg, Kapuzinerberg, Kühberg, Morzger Hügel, Mühlbach, Nissenwäldchen, Nonnberggasse, Rudolf-Biebl-Straße, Schanzl, Söllheimerbach, Sternhofweg.

#### **Salzburg: Flachgau**

Berg am Walserberg, Ellmaustein, Fischach, Gaisberg-Rundwanderweg, Gemeindeberg, Gitzenberg-Süd, Hengstberg, Hintersee, Krottensee, Mattsee, Oichtenbach, Reitgutweg, Schafberg, Schafbergalmen, Scharflinger Höhe, St. Leonhard, St. Pankratz, Untersberg-Ostfuß.

#### **Salzburg: Tennengau**

Adnet, Ameiseckberg-Südost, Barmsteine, Dachserfall, Fagerwand, First-Südwand, Freieck-Südwand, Georgenberg-Ost, Gitschenwand, Guggenberg, Hinterkellau, Hintertrattbergalm, Hochreith II, Irrgarten, Klemmstein-Süd, Kumpfmühlenweg (Kaltenhausen), Pass Lueg, Rabenstein, Russbach, Salzachau-rechtes Ufer, Schmittenstein-Nord, Seewaldsee, Sommerau, St. Anton, St. Jakob/Th., Trattberg-Süd, Vordertrattbergalm, Walpenhorn, Wiestal-Stausee.

**Salzburg: Pongau**

Goldegg, Mandlwände, Tennengebirge,  
Tennengebirge-Nordwestfuß.

**Salzburg: Pinzgau**

Saalach, Schwarzwand, Weissbach-Südost.

**Oberösterreich**

Brandstatt, Gangsteig, Gosau, Kefermarkt,  
Koppenrast, Koppenstraße, Postalm, Popping,  
Pürglstein-Ost, Ruine Dornach, Ruine Schaumburg,  
Schwarzensee, St. Wolfgang-Ost.

**Niederösterreich**

Fischa, Lateinbachgraben, Pitten-Schlossberg,  
Primmersdorf, Ruine Dürnstein, Ruine Hinterhaus,  
Ruine Klamm, Ruine Senftenberg, Spitz/Donau.

**Kärnten**

Dobratsch, Hohe Gloriette, Johannsenruhe,  
Krumpendorf, Pörschach/W.-Ost, Pritschitz, Ruine  
Arnoldstein, Ruine Leonstein, Unterfederaun

**Steiermark**

Altaussee, Gösslwand, Kumnitzberg bei Knoppen,  
Loser, Murau-Stolzalpe.

---

***Truncatellina monodon* (Held 1837)**

---

Box 03 – Lade 6

**Stadt Salzburg**

Gaisberg-Rundwanderweg, Kapuzinerberg, Kühberg-  
Nord.

**Salzburg: Flachgau**

Eibensee, Eichert, Hintersee, Tauglbach, Unterburgau,  
Untersberg-Ostfuß.

**Salzburg: Tennengau**

Ameiseckberg-Südost, Freieck, Schmittenstein-Nord,  
Tagweide, Trattberg-Süd, Tricklfall, Wiestal-Stausee.

**Salzburg: Pongau**

Mandlwände, Mitterfeldalm, Obertauern, Taghaube,  
Vorderes Fieberhörnl.

**Salzburg: Pinzgau**

Weissbach-Südost.

**Oberösterreich**

Drachenwand.

**Kärnten**

Kupitzklamm.

**Steiermark**

Tauplitz.

**Tirol**

Bettelwurfbrünnl, Schlicker Alm, Waidring.

---

***Vertigo alpestris* Alder 1838**

---

Box 03 – Lade 8

**Stadt Salzburg**

Aigner Park, Felberbachtal, Gaisberg, Gaisberg-  
Rundwanderweg, Gersberg, Kapuzinerberg, Kühberg,  
Kühberg-Nord.

**Salzburg: Flachgau**

Burggrabenklamm, Eibensee, Ellmaustein,  
Gemeindeberg, Glasenbachklamm, Graspoint,  
Hengstberg, Hengstberg-West, Hintersee, Ruine  
Wartenfels, Salzburger Hochthron, Scharflinger Höhe,  
Schober, Tauglbach, Unterburgau, Untersberg-Ostfuß,  
Zwölferhorn.

**Salzburg: Tennengau**

Ameiseckberg-Südost, Barmsteine, Bluntautal,  
Fagerwand, Georgenberg, Gitschenwand, Golling,  
Gollinger Wasserfall, Guggenberg, Gwechenbergalm,  
Hagengebirge-Nordabhang, Hinterkellau, Hochreith,  
Hochwieskopf, Irrgarten, Jagernase, Kehlachtal,  
Kerterbachschlucht, Klemmstein-Süd, Ofenauer Berg,  
Pass Lueg, Rabenstein, Riersberg, Schmittenstein-  
Gipfel, Schober (Tennengebirge), Schwarzerberg,  
Seewaldsee, Seewaldseestraße, St. Anton, Tagweide,  
Trattberg, Trattberg-Süd, Traunstein (Tennengebirge),  
Trockene Klamm, Walpenhorn, Weissenbachtal,  
Wiestal-Stausee, Wilhelmskapelle.

**Salzburg: Pongau**

Arthurhaus, Dielalm, Dientner Sattel, Mandlwände,  
Mitterfeldalm, Ochsenkar, Peilsteinpalven, Taghaube.

**Salzburg: Pinzgau**

Eichstätter Weg, Schwarzwand, Unkenbach,  
Weissbach, Weissbachscharte, Wiechentaler Hütte,  
Zirbenmarterl.

### **Salzburg: Lungau**

Grosser Lanschütz, Gruberalm, Kleiner Lanschütz,  
Twenger Au, Weisspriachtal.

### **Oberösterreich**

Drachenwand, Gjaidalm, Griessler Ache, Krippenstein,  
Pürglstein, Schwarzensee-Nord, Vorderer Gosausee.

### **Niederösterreich**

Adlitzgraben, Isperklamm, Lunz am See.

### **Kärnten**

Arnoldstein, Dobratsch, Krumpendorf, Kuhberg,  
Pöckauschlucht, Tscheppaschlucht, Unterfederaun.

### **Steiermark**

Gösslwand, Kumnitzberg bei Knoppen, Loserhütte,  
Schöckl.

### **Tirol**

Bad Häring, Grosser Pölven-West, Schlicker Alm,  
Steinplatte.

### **Osttirol**

Tristacher Seenwand.

### **Vorarlberg**

Lünersee (Rätikon).

---

### ***Vertigo angustior* Jeffreys 1830**

---

Box 03 – Lade 8 + 9

#### **Stadt Salzburg**

Aigner Park, Alterbach, Aubach, Ernst-Greinstraße,  
Felberbachtal, Freisaal, Glockmühlstraße,  
Hellbrunnerbach, Mittermoos, Mühlbach Lieferung,  
Rechte Saalachzeile, Salzach bei Lehener Brücke,  
Schanzl, Söllheimerbach, Sternhofweg.

#### **Salzburg: Flachgau**

Berg am Walserberg, Eisping, Fischach, Fuschler Ache,  
Hochgitzen, Mattsee, Oichtenbach, Schwaitelalpe,  
Strubklamm Stausee, Unterschlacht.

#### **Salzburg: Tennengau**

Bluntauental, Pfennigpoint, Salzachau-rechtes Ufer,  
Sommerau, Weissenbachtal, Wiestal-Stausee.

#### **Salzburg: Pongau**

Sammlung Sperling

Goldegg, Pass Lueg.

### **Salzburg: Lungau**

Mariapfarr.

### **Oberösterreich**

Irrsee, Kremsmünster, Puppung, Pürglstein, Schwandt.

### **Niederösterreich**

Fischa, Lateinbachgraben, Scheiblingkirchen.

### **Tirol**

Bad Häring, Innsbruck.

### **Wien**

Wienfluß bei Hadersdorf.

---

### ***Vertigo antivertigo* (Draparnaud 1801)**

---

Box 03 – Lade 7

#### **Stadt Salzburg**

Alterbach, Aubach, Gaisberg, Hechtenbach,  
Schallmoos.

#### **Salzburg: Flachgau**

Berg am Walserberg, Heuberg, Kleingmainerberg,  
Oichtenbach, Wallersee.

#### **Salzburg: Tennengau**

Sommerau, Wiestal-Stausee.

#### **Salzburg: Pongau**

Goldegg.

### **Oberösterreich**

Griessler Ache, Kremsmünster, Offensee, Puppung.

### **Niederösterreich**

Fischa, Lateinbachgraben, Lunz am See.

### **Tirol**

Bad Häring, Innsbruck, Strass im Zillertal.

### **Wien**

Wienfluß bei Hadersdorf.

---

### ***Vertigo pusilla* O. F. Müller 1774**

---

Box 03 – Lade 6 + 7

#### **Stadt Salzburg**



Aigner Au, Aigner Park, Aignerstraße, Alpenstraße-West, Alterbach, Aubach, Felberbachtal, Festungsberg, Firmianstraße, Glockmühlstraße, Gaisberg, Gaisberg-Rundwanderweg, Gersberg, Hellbrunnerberg, Josefiau, Judenberg, Kapuzinerberg, Kühberg, Leopoldskron-Schlosspark, Mittermoos, Mönchsberg, Morzger Hügel, Morzger Wald, Mühlbach, Nissenwäldchen, Nonnberggasse, Nonntaler Hauptstraße, Rechte Saalachzeile, Salzach bei Lehener Brücke, Salzachau, Söllheimerbach.

#### **Salzburg: Flachgau**

Anif, Acharting, Anif-Salzachau, Anthering, Auwaldstraße, Berg am Walserberg, Berndorf-Süd, Burggrabenklamm, Eibensee, Eichert, Ellmaustein, Erentrudisalm, Fischach, Fuschler Ache, Gemeindeberg, Gitzenberg-Süd, Glasenbach, Glasenbachklamm, Graspoint, Hengstberg, Hiesenberg-Ost, Hintersee, Kendlersiedlung, Kleingmainerberg, Mattsee, Obertal, Oichtenbach Ruine Wartenfels, Salzachau-linkes Ufer, Salzachau-rechtes Ufer, Scharflinger Höhe, Schleedorf, Schober St. Pankratz, Tauglbach, Unterburgau, Untersberg-Ostfuß, Waldbad Anif, Wallersee bei Henndorf, Weitwörth.

#### **Salzburg: Tennengau**

Adneter Marmorbrüche, Ameiseckberg-Südost, Barmsteine, Bluntautal, Dürrenberg, Fagerwand, Freieck-Südwand, Georgenberg-Ost, Gitschenwand, Guggenberg, Gwechenbergalm, Hagengebirge-Nordabhang, Hinterkellau, Hochreith, Hochwieskopf, Irrgarten, Kehlbach, Kehlbachtal, Kehlbach-Wasserfall, Kerterbachschlucht, Klemmstein, Klemmstein-Süd, Lungötz-Süd, Mühlsteinwände, Oberalmerberg, Pass Lueg, Pfenningpoint, Rabenstein, Rehhof, Riersberg, Rossbergalm, Russbach, Salzachau-Hallein-Süd, Salzachau-rechtes Ufer, Schwarzerberg, Seewaldsee, Seewaldseestraße, Sommerau, Sommereckgraben, St. Anton, St. Jakob/Th., Taugltal, Trattberg-Süd, Tricklfall, Trockene Klammern, Urstein, Walpenhorn, Weissenbachtal, Weitenauerstraße, Wiestal-Stausee, Wilhelmskapelle.

#### **Salzburg: Pongau**

Dielalm, Dientner Sattel, Tennengebirge-Nordwestfuß.

#### **Salzburg: Pinzgau**

Loferer Hochtal, Saalach, Schuhtal, Schwarzwand, Unkenbach, Weissbach.

#### **Salzburg: Lungau**

Mariapfarr, Muhr, St. Andrä, St. Leonhard.

#### **Oberösterreich**

Bad Goisern, Brandstatt, Drachenwand, Drachenwand-Nordfuß, Freistadt, Gangsteig, Gosau, Irrsee, Kefermarkt, Koppenrast, Koppenstraße, Kranichsteg bei St. Konrad im Almtal, Kremsmünster, Moosdorf, Offensee, Palting, Puppung, Pürglstein, Ruine Schaumburg, Schwarzensee-Nord, Thekla-Kapelle, Vorderer Gosausee.

#### **Niederösterreich**

Adlitzgraben, Lunz am See, Ruine Araburg, Ruine Dürnstein, Ruine Senftenberg, Ternitz/Burg Stixenstein.

#### **Kärnten**

Arnoldstein, Dobratsch, Krumpendorf, Kuhberg, Kupitzklamm, Pöckauschlucht, Pörtschach/W., Reifnitz, Tschepaschlucht, Unterfederaun.

#### **Steiermark**

Altaussee, Gösslwand, Murau-Stolzalpe, Tauplitz.

#### **Tirol**

Bad Häring, Grosser Pölven-West, St. Adolari am Pillersee.

#### **Osttirol**

Tristacher Seenwand.

---

### ***Vertigo pygmaea* (Draparnaud 1801)**

---

Box 03 – Lade 7 + 8

#### **Stadt Salzburg**

Aigen, Alterbach, Aubach, Ernst-Greinstraße, Freisaalteich, Gaisberg, Gneis, Hechtenbach, Hellbrunnerbach, Liefering, Mittermoos, Mozartsteg, Mühlbach, Salzachau, Söllheimerbach, Sternhofweg.

#### **Salzburg: Flachgau**

Almbachtal, Anthering, Berg am Walserberg, Eisping, Erentrudisalm, Fischach, Fuschler Ache, Heuberg-Süd, Hintersee, Hochgitzen-Nord, Mattsee, Muntigl, Oichtenbach, Ruine Wartenfels, Salzach, Salzachau-rechtes Ufer, Salzburger Hochthron, Scharflinger Höhe, Schwaitelalpe, Strasswalchen, Strubklamm, Stausee, Tauglbach, Untersberg-Ostfuß, Unterschlacht, Watzlberg, Wiesler Horn.

**Salzburg: Tennengau**

Bluntauental, Golling, Hochreith, Klemmstein-Süd, Lungötz-Süd, Moosgut, Rabenstein, Riersberg, Russbach, Salzachau-rechtes Ufer, Seewaldseestraße, Sommerau, St. Anton, Strubklamm, Traunstein (Tennengebirge), Urstein, Weitenau, Wiestal-Stausee

**Salzburg: Pongau**

Goldegg.

**Salzburg: Pinzgau**

Maria Kirchentäl, Unkenbachtal, Weissbach.

**Salzburg: Lungau**

Althofen bei Mariapfarr, Mariapfarr, Muhr, Tamsweg, Zankwarn.

**Oberösterreich**

Brandstatt, Enknach, Gosau, Griessler Ache, Hallstätter See, Irrsee-Nord, Kefermarkt, Kranichsteg bei St. Konrad im Almtal, Kremsmünster, Lasberg, Palting, Postalm, Popping, Ruine Dornach, Schwandt, Schwarzensee-Nord, St. Wolfgang, Törleck, Vorderer Gosausee.

**Niederösterreich**

Adlitzgraben, Fischa, Lateinbachgraben, Lunz am See.

**Kärnten**

Kupitzklamm, Pörschach/W., Pörschach/W.-Ost.

**Steiermark**

Altaussee.

**Tirol**

Bad Häring, Bettelwurfbrünnl.

**Wien**

Wienfluß bei Hadersdorf.

---

***Vertigo substriata* (Jeffreys 1833)**

---

Box 03 – Lade 7 + 8

**Stadt Salzburg**

Aubach, Rauchenbühel, Salzachau.

**Salzburg: Flachgau**

Berg am Walserberg, Eicht, Glasenbachklamm, Heuberg, Hintersee.

**Salzburg: Tennengau**

Bluntauental, Kratzalpe, Salzachau-rechtes Ufer, Tauglbach, Tricklfall, Weissenbachtal, Wiestal-Stausee.

**Salzburg: Pongau**

Mandlwände.

**Salzburg: Pinzgau**

Dienten, Schwarzwand, Unkenbachtal, Weissbach.

**Salzburg: Lungau**

Althofen bei Mariapfarr, Mariapfarr, Prebersee.

**Oberösterreich**

Kefermarkt, Langbathsee, Schwandt.

**Niederösterreich**

Lunz am See, Oberdorf.

**Steiermark**

Grundlsee.

**Tirol**

Bad Häring.

**Vorarlberg**

Lünersee (Rätikon)

**\* Anmerkung zur Gattung *Columella* Westerlund 1878**

Es ist geplant, das vorhandene Material der Gattung *Columella* zu einem späteren Zeitpunkt noch genauer zu bearbeiten und die Bestimmungsqualität aller Proben zu überprüfen. Ein besonderes Augenmerk sollte hierbei auf *Columella aspera* Waldén 1966 gelegt werden.

Bereits Klemm (1974) weist auf ein mögliches Vorkommen der Art in Österreich hin. Mittlerweile wurde sie mehrfach in Genisten gefunden (Reischütz & Reischütz 2007, 2008; Reischütz 2010). In Salzburg ist bisher jedoch kein Fund bestätigt.

#### Literatur

- Klemm, W. (1974): Die Verbreitung der rezenten Land-Gehäuse-Schnecken in Österreich. Denkschr. österr. Akad. Wiss. Wien (math.-naturwiss. Kl.) 117: 1-503.
- Reischütz, A. & P.L. Reischütz (2007): Rote Liste der Weichtiere (Mollusca) Österreichs. In: Rote Listen gefährdeter Tiere Österreichs. Grüne Reihe des Lebensministeriums Band 14/2, pp. 363-433.
- Reischütz, A. & P.L. Reischütz (2008): Beiträge zur Molluskenfauna Niederösterreichs XXI. *Perforatella bidentata* (Gmelin 1791) (Gastropoda: Pulmonata: Hygromiidae) und *Columella aspera* Waldén 1966 (Gastropoda: Pulmonata: Vertiginidae) im Thayatal bei Drosendorf (Waldviertel, Niederösterreich). Nachr.bl. erste Vorarlb. malak. Ges. 15: 75-77.
- Reischütz, A. (2010): Ersterhebung der Landschneckendiversität des Nationalparks Thayatal. Wiss. Mitt. Niederösterr. Landesmuseum 21: 265 - 281.

#### \*\* Anmerkung zu *Truncatellina claustralis* (Gredler 1856)

Ein bei Klemm (1963) genannte Fundort aus Salzburg ist nicht eindeutig nachvollziehbar. Peter Sperling hierzu in seinem Manuskript: „Walter Klemm gibt als einzigen Fundort für das Land Salzburg „Steinberg“ (als Vorberg der Loferer Steinberge) an. Meine Nachsuche auf der Landkarte brachte jedoch kein Ergebnis. Ein Steinberg war nirgendwo aufzufinden. Bei der Lektüre der Exkursionsberichte Friedrich Mahlers entdeckte ich dann den Bericht über diesen Sammelausflug mit Walter Klemm, datiert mit 9.6.1948. Nun konnte ich den Wegverlauf nachvollziehen. Sie waren damals von St. Martin (Pinzgau) über Maria Kirchenthal den Schärddinger Steig hinaufgestiegen. Dieser führt bis zur Schmidt-Zabierow-Hütte. Sie hatten dort unter anderem in 1200m Höhe an der Südost-exp. Basis der Schwarzwand gesiebt. (Fichten-Ahorn-Rotbuchenwald mit ersten Vertretern der Krummholzstufe). Ich wiederholte daraufhin 2003 diese Exkursion und siebte ebenfalls in der angegebenen Höhe. Ich habe allerdings *Truncatellina claustralis* nicht gefunden. Trotzdem möchte ich an dieser Stelle den Irrtum richtig stellen, denn sonst wäre dieser Fundort für die Zukunft verschollen. Die richtige Bezeichnung wäre: Schärddinger Steig, Schwarzwand-Basis. Ich selber besitze *Truncatellina claustralis* aus dem Lande Salzburg nicht.“ (aus: Manuskript Sperling, ergänzt durch Kwitt).

#### Literatur

- Klemm, W. (1963): Aus der malakozoologischen Arbeit im Lande Salzburg. In: Die naturwissenschaftliche Erforschung des Landes Salzburg. Mitt. Haus der Natur SB01: 140-147.

Die Belegexemplare der Gattungen *Columella* und *Truncatellina* wurden stichprobenartig überprüft (Stefan Kwitt). Weitere Bestimmungsfehler sind nicht auszuschließen.

Die Exemplare der Gattungen *Vertigo* wurden gänzlich überprüft und die Bestimmung fallweise korrigiert (Rita Schrattenecker-Travnitzky).

Zusammenstellung:

Malakologische Arbeitsgemeinschaft, Haus der Natur, Salzburg

Rita Schrattenecker-Travnitzky, Robert A. Patzner & Stefan Kwitt

[rita\\_travnitzky@yahoo.de](mailto:rita_travnitzky@yahoo.de), [robert.patzner@sbg.ac.at](mailto:robert.patzner@sbg.ac.at) & [stefan.kwitt@gmx.at](mailto:stefan.kwitt@gmx.at)

Salzburg Februar 2019



# Malakologische Arbeitsgemeinschaft

## Sammlung Peter Sperling

Die Sammlung von Peter Sperling befindet sich am Haus der Natur in Salzburg. Allgemeines zur Sammlung findet man unter <https://www.hausdernatur.at/de/sammlung-sperling.html> und

<https://www.hausdernatur.at/de/newsletter-archiv-malakologische-ag.html> (Newsletter 7). Eine Publikation in den Mitteilungen aus dem Haus der Natur erscheint 2019 (Patzner, Kwitt & Lindner).

Eine kurze Beschreibung der angeführten Fundorte kann unter der oben angeführten Adresse herunter geladen werden.. Details zu den einzelnen Fundorten sind auf den Etiketten angegeben, die den Sammlungsstücken beiliegen. „Box“ und „Lade“ geben der Aufbewahrungsort in der Sperling-Sammlung an.



## Familie Zonitidae

---

### ***Aegopis verticillus* (Lamarck 1822)**

---

Box 07 – Lade 1 bis 3

#### **Stadt Salzburg**

Aigen, Aigner Au, Aigner Park, Felberbachtal, Gaisberg-Rundwanderweg, Gänsbrunnstraße, Gersberg, Griessenböckweg, Josefiau, Judenberglweg, Kasern, Rauchenbühel, Schwarzenbergpromenade, Söllheimerstraße, Wallmannweg.

#### **Salzburg: Flachgau**

Alterbach, Anifer Alterbach, Auwaldstraße, Burggrabenklamm, E.P. Tratzweg, Ellmaustein, Feichtenstein, Fischach, Fürstenweg-Süd, Fuschl, Gersberg-Nord, Gizollweg, Glasenbach, Glasenbachklamm, Gruberfeldsiedlung, Hengstberg-Nord, Hengstberg-West, Hiesenberg-Osthang, Hintergitzen, Hintersee, Klausbachtal, Koppl, Mattsee, Michaelbeuern, Mühlstein, Mühlsteinwände, Oberellmau, Oberleiten, Obertal, Perfalleck bei Fuschl, Plainfeld/Lehenau, Salzachau-linkes Ufer, Salzachau-rechtes Ufer, Schienbachtal, Söllheimerbach, Stanzingstraße, Strubklamm Stausee, Tauglbach, Thalgauberg, Tiefbrunnau, Tiefenstein-Schlucht\*\*, Unterburgau.

#### **Salzburg: Tennengau**

Adneter Marmorbrüche, Barmsteine, Fagerwand, Gaissau, Guggenberg, Gwechenbergalm, Hinterkellau, Hochfirst, Irrgarten, Kehlachtal, Kerterbachschlucht, Lengfelden bei Vigaun, Mörtelbachtal, Pass Lueg, Pfennigpoint, Rabenstein, Rauchek-Südost, Riersberg, Schlenkenalmen, Schwarzerberg, Seealm (Hagengebirge), Seewaldsee, Seewaldseestraße, Sommerau, Trockene Klammern, Unterschneit,

Waidach, Weissenbachtal, Wiestal-Stausee, Wilhelmskapelle, Zimmereck.

#### **Salzburg: Pongau**

Tennengebirge-Nordwestfuß.

#### **Salzburg: Pinzgau**

Saalach bei Reith, Schwarzwand, Postalm (Obersulzbachtal)\*\*\*.

#### **Oberösterreich**

Bad Goisern, Drachenwand-Nordfuß, Drachenwand-Ostfuß, Gosau, Graben, Irrsee-Nordost, Koppenstraße, Laiter, Langbathsee, Obernberg am Inn, Obertraun, Palting, Puppung, Pürglstein-Ost, Sarstein, Scharfling, Schwarzensee-Nordufer, Waizenkirchen.

#### **Niederösterreich**

Adlitzgraben\*, Habruck, Lunz am See, Ruine Araburg\*.

#### **Kärnten**

Arnoldstein, Deutscher Peter, Johannsenruhe, Krumpendorf-Ost, Lind, Märchenwiese, Pöckauschlucht, Ruine Leonstein, Unterfederaun, Valentintal, Wurdachwald (Sattnitz), Zwanzger Berg.

#### **Steiermark**

Altaussee, Ödensee, Schöckl.

Anmerkungen:

\* = leg. A. Stummer

\*\* = leg. F. Mahler

\*\*\* = Beleg in der Sammlung nicht vorhanden (nur im Manuskript erwähnt)

Die Belegexemplare wurden stichprobenartig überprüft (Stefan Kwitt). Bestimmungsfehler sind jedoch nicht auszuschließen.

Zusammenstellung:

Malakologische Arbeitsgemeinschaft, Haus der Natur, Salzburg

Robert A. Patzner & Stefan Kwitt

[robert.patzner@sbg.ac.at](mailto:robert.patzner@sbg.ac.at) & [stefan.kwitt@gmx.at](mailto:stefan.kwitt@gmx.at)

Salzburg Juni 2020 (letzte Aktualisierung).



# Malakologische Arbeitsgemeinschaft

## Sammlung Peter Sperling

Die Sammlung von Peter Sperling befindet sich am Haus der Natur in Salzburg. Allgemeines zur Sammlung findet man unter <https://www.hausdernatur.at/de/sammlung-sperling.html> und

<https://www.hausdernatur.at/de/newsletter-archiv-malakologische-ag.html> (Newsletter 7). Eine Publikation in den Mitteilungen aus dem Haus der Natur erscheint 2019 (Patzner, Kwitt & Lindner).

Die Fundorte werden hier näher beschrieben, mit Angabe der Höhenmeter. Die Angabe „Ort“ bezieht sich nicht immer auf einen Ort im Sinne einer Ansiedlung, sondern ebenso auf Örtlichkeit, Stelle oder Gegend. Details zu den einzelnen Fundorten sind auf den Etiketten angegeben, die den Sammlungsstücken beiliegen.



---

## Fundorte

### Salzburg (Stadt)

Für die Stadt Salzburg werden nur jene Fundorte angeführt, die im Stadtplan nicht angegeben sind, oder einer näheren Erläuterung bedürfen.

Almkanal: 430 mH, Wirtschaftskanal von der Königsee Ache durch die Stadt Salzburg

Basteimauer: 425 mH, alte Stadtmauer in der Basteigasse

Botanischer Garten (Furtwängler Park): 520 mH, Salzburg, Altstadt

Drahtseilbahn (Festungsbahn): Standseilbahn auf die Festung Hohensalzburg

Eichet\*: 430 mH, Ort Salzburg-Süd

Eichetwald\*: 430 mH, Salzburg-Süd, südlich Morzger Hügel

Felberbachtal: 470 mH, Tal im Aigner Park

Festspielhaus Stiege (Holzmeister Stiege): Stiege auf den Mönchsberg vom Toskanini-Hof

Festungsbahn: siehe Drahtseilbahn

Furtwängler Park (Botanischer Garten): 520 mH, Salzburg, Altstadt

Gaisberg: 1286 mH, Berg Stadt Salzburg Ost

Gaisberg-Rundwanderweg: 1000 mH, Rundwanderweg in der Höhe der Zistelalpe

Gasthof Sonnleiten: 700 mH, Gasthaus Gaisberg-West

Gersberg: 740 mH, Gebiet Gaisberg-Nordwest

Gneis: 430 mH, südwestlicher Teil der Stadt Salzburg

Griessenböck-Weg: 460 mH, Verbindungsweg von der Fürbergstraße zum Wallmannweg Kühberg-Süd

Heuberg: 889 mH, Berg östlich Stadt Salzburg

Hoher Weg: 450 mH, Nordteil der Nonnberggasse

Holzmeisterstiege: siehe Festspielhausstiege

Imberg (=Kapuzinerberg): 508 mH, Stadtberg in der Stadt Salzburg

Imbergstiege: Stiege von der Steingasse auf den Kapuzinerberg

Kapaunberg: 811 mH, Bergregion Gaisberg-West

Kapuzinerberg: 508 mH, Stadtberg in der Stadt Salzburg

Karolinenhöhe: 280 mH, Mönchsberg-Anhöhe östlich Wasserspeicher

Katz: 470 mH, Felsbastei an der Mittelstation der Drahtseilbahn, Festungsberg-Nord

Keltenallee: 430 mH, Stadtgrenze gegen Anif-Stadt Salzburg-Süd

Monikapforte: 460 mH, Pforte am Aufgang von Mülln auf den Mönchsberg

Morzger Hügel: 460 mH, bewaldeter Hügel in Morzger westlich Morzger Straße

Morzger Wald: 430 mH, Wald südwestlich Morzger

Mühlbach: 425 mH, Bach im Stadtteil Liefering

Nissenwäldchen: 430 mH, Wald zwischen Nissenstraße. Guetratweg und Zwieselweg  
Nonnbergstiege: Stiege von der Kaigasse zum Hohen Weg  
Nussdorf am Haunsberg: 441 mH, Ort nördlich Stadt Salzburg  
Plainbrücke: 430 mH, Haltestelle der Lokalbahn mit (ehemaligem) Schilfbestand  
Rauchenbühel (Rauhenbühel = Rauchenbichl): 985 mH, Anhöhe südlich Gaisbergspitze  
Schanzl: 430 mH, Fuß des Festungsberges gegen die Nonntaler Hauptstraße  
Schleinlacke: 430 mH, Weiher zwischen Morzg und Eichethofsiedlung  
Schweizer Häusel: 470 mH, Gastbetrieb Kapuzinerberg-Nordost  
Söllheimerbach: 450 mH, Bach nördlich Stadt Salzburg  
Stiegelkeller: 450 mH, Braugasthof in der Festungsgasse  
Wildmoosgraben: 430 mH, Entwässerungsgraben im Königswäldchen-Leopoldskron

\*In Salzburg Stadt gibt es laut Stadtplan unter dem Namen „Eichet“:

- a) Salzburg-Südwest: Eichetsiedlung zwischen der Schweizer- und der Kendlersiedlung und
- b) im Süden der Stadt den Raum westlich von Anif bis zum Mittermoos. Beide Gebiete besitzen Wälder mit demselben Namen „Eichetwald“. Um Irrtümer zu vermeiden wird hier der südlich von Morzg gelegenen Eichetwald als „Morzger Wald“ mit dem in Norden des Monforthofes gelegenen Morzger Hügel bezeichnet.

### **Salzburg-Umgebung**

Acharting: 405 mH, Ort nördlich Anthering  
Almbachtal: 460 mH, Tal westlich Hallein  
Almkanal: 430 mH, Wirtschaftskanal von der Königsee Ache durch die Stadt Salzburg  
Alterbach: 430 mH, Bach südlich Stadt Salzburg  
Anif: 323 mH, Ort südlich Stadt Salzburg  
Anifer Alterbach: 430 mH, Bach südlich Stadt Salzburg  
Anthering: Ort nördlich Stadt Salzburg  
Anzing: 503 mH, Ort südwestlich Mattsee  
Ausserroid: 590 mH, Ort östlich Strasswalchen  
Auwaldstraße: 430 mH, Verbindung Alpenstraße-Salzach-Ufer  
Berg: 600 mH, Ort östlich Henndorf  
Berg am Walser Berg: 450 mH, Ort westlich Stadt Salzburg  
Berndorf: 440 mH, Ort westlich Haunsberg  
Bierfasslkopf: 1600 mH, Felsen Untersberg-Nord  
Brunn: 720 mH, Ort südwestlich Fuschl  
Brunntal: 796 mH, Tal östlich Grödig, Untersberg-Nord  
Burggrabenklamm: 600 mH, Klamm am Südufer des Attersees  
Dax Lueg: 735 mH, Gasthof auf dem Heuberg nordöstlich Stadt Salzburg  
Drachenloch: 1200 mH, Höhle Untersberg-Ost  
Ebenau: 621 mH, Ort östlich Stadt Salzburg  
Egelsee: 740 mH, See-Rest westlich Mühlstein  
Egelsee: 594 mH, See südlich Schleedorf  
Eichetsiedlung: 430 mH, Siedlung südwestlich Stadt Salzburg nächst der Kendlersiedlung  
Eichetwald: 430 mH, Wald südwestlich Stadt Salzburg nächst der Kendlersiedlung  
Eiskeller: 1687 mH, (Karls Eishöhle) Höhle auf dem Plateau des Untersberges  
Eisping: 440 mH, Ort nördlich Berndorf  
Ellmaustein: 1047 mH, Berg südöstlich Fuschl  
Elsbethen: 430 mH, Ort südöstlich Stadt Salzburg = Glasenbach  
Elixhausen: 545 mH, Ort nördlich Stadt Salzburg  
Erentrudisalm: 906 mH, Gastbetrieb östlich Elsbethen  
Eugendorf: 560 mH, Ort nordöstlich Stadt Salzburg  
Fageralm (Graspoint): 887m. Gastbetrieb östlich Elsbethen  
Faistenau: 785 mH, Ort südwestlich Fuschlsee

Feichtenstein: 1249 mH, Berg südöstlich Hintersee  
 Filbling: 1307 mH, Berg südwestlich Fuschl  
 Fischach: 560 mH, Abfluss des Wallerseees  
 Fürstenbrunn: 500 mH, Ort südwestlich Stadt Salzburg  
 Fuschl: 668 mH, Ort östlich Fuschlsee  
 Fuschler Ache: Abfluss des Fuschlseees  
 Fuschlsee: 668 mH, See östlich Stadt Salzburg  
 Gaisberg: 1286 mH, Berg Stadt Salzburg Ost  
 Gaisberg-Rundwanderweg: 1000 mH, Rundwanderweg in der Höhe der Zistelalpe  
 Gamslöcher: 1400 mH, Höhle in der Oberen Rositte. Untersberg-Nord  
 Gasthof Grenzstüberl: 530 mH, Gasthaus an der Straße von St. Leonhard nach Berchtesgaden vor der  
 Grenze zu Deutschland  
 Geiereck: 1806 mH Gipfel des Untersberges  
 Gemeindeberg (Gemainberg): Vorberg Untersberg-Ost  
 Gersberg: 740 mH, Gebiet Gaisberg-Nordwest  
 Gezing: 540 mH, Ort nördlich Seekirchen am Wallersee  
 Gfalls: 600 mH, Weiler südlich Hengstberg  
 Gitzenberg: 918 mH, Berg nördlich Ebenau  
 Glanegg: 470 mH, Ort südlich Stadt Salzburg  
 Glasbachtal: 430 mH, Tal südöstlich Stadt Salzburg, nördlich Glasenbachklamm  
 Glasenbach: 430 mH, Ort südlich Stadt Salzburg = Elsbethen  
 Glasenbachklamm: 485 mH, Klamm im Klausbachtal östlich Glasenbach  
 Goiser Moor: 438 mH, Moor südwestlich Stadt Salzburg (Autobahn-Dreieck)  
 Gollacken: 420 mH, Ort nordwestlich Anthering  
 Gossenleier: 550 mH, Felsturm mit Aussichtswarte westlich Grödig  
 Gottsreit: 800 mH, Ort am Heuberg  
 Grabensee: 510 mH, See nördlich Obertrumer See  
 Gransdorf: 522 mH, Ort westlich Grabensee  
 Graspoint (=Fageralm): 887 mH, Alm östlich Elsbethen  
 Grödig: 445 mH, Ort südlich Stadt Salzburg  
 Grödiger Waldlauf: Fußweg von Grödig nach Glanegg hinter dem Quellschutzgebiet südlich Stadt  
 Salzburg  
 Großgmain: 522 mH, Ort südwestlich Stadt Salzburg  
 Großgmainberg: 508 mH, Berg südwestlich Stadt Salzburg  
 Gruberfelsiedlung: 573 mH, Siedlung in Guggenthal  
 Guggenberg: 570 mH, Weiler bei Eugendorf  
 Guggenthal: 600 mH, Ort nordöstlich Stadt Salzburg  
 Gurlspitze: 1168 mH, Berg östlich Stadt Salzburg  
 Gutratberg: 630 mH, Berg nordwestlich Oberalm  
 Habach: 700 mH, Ort nördlich Koppl  
 Haidach: 542 mH, Ort nördlich Strasswalchen  
 Hallwang: 522 mH, Ort nordöstlich Stadt Salzburg  
 Hangenden Stein: ehemalige Felsbrücke, Untersberg-Ost  
 Haslach: 440 mH, Ort nordöstlich Henndorf  
 Haslau: 650 mH, Ort am Ostfuß des Schwarzenberges  
 Haunsberg: 833 mH, Berg nördlich Stadt Salzburg  
 Heiming: 590 mH, Ort südlich Schleedorf  
 Hengstberg: 775 mH, Berg östlich Elsbethen  
 Henndorf: 550 mH, Ort südlich Wallersee  
 Heuberg: 889 mH, Berg östlich Stadt Salzburg  
 Hiersteig: 624 mH, Weiler östlich Glasenbach  
 Hiesenberg: 726 mH, Höhenrücken nordöstlich Henndorf



Hintergitzten: 500 mH, Ort südwestlich Hochgitzten  
Hinterschroffenau: 720 mH, Gegend nördlich Ebenau  
Hintersee: 746 mH, See östlich Hallein  
Hinterwinkel: 680 mH, Ort südlich Ebenau  
Hochalmhütte: 1800 mH, Schutzhütte auf dem Untersberg  
Hochgitzten: 647 mH, Berg nördlich Stadt Salzburg  
Höhenwald: 740 mH, Gebiet südlich Glaserbachklamm  
Jungfernbrünnl: 1780 mH, Untersberg: Quelle Salzburger Hochthron-Nord  
Kälberpoint: 560 mH, Ort südsüdöstlich Berndorf  
Karls Eishöhle (Kleiner Eiskeller): 1600 mH, Höhle auf dem Plateau des Untersberges  
Keflau: 797 mH, Ort südlich Faistenau  
Kendlersiedlung: 430H, Siedlung südöstlich Stadt Salzburg  
Kerat: 450H, Weiler südlich Anthering  
Klausbach: Bach der Glaserbachklamm  
Klausbachtal: 600-700 mH, Tal südöstlich Glaserbachklamm  
Kleiner Eiskeller: 1600 mH, Höhle auf dem Untersberg-Plateau  
Kleingmainberg: 470 mH, Berg nördlich Fürstenbrunn  
Königsee Ache: Abfluss des Königsees südlich Stadt Salzburg  
Koppl: 742 mH, Ort östlich Stadt Salzburg  
Kraiwiesen: 560 mH, Ort östlich Eugendorf  
Krottensee: 570 mH, See nördlich St. Gilgen  
Lacknerwinkel: 740H, Weiler nördlich Koppl  
Lamprechtshausen: 457 mH, Ort nördlich Oberndorf an der Salzach  
Lehenau: 629 mH, Siedlung bei Plainfeld  
Lettenbachgraben: 485 mH, Seitengraben der Glaserbachklamm  
Locher Alm: 1320 mH, Alm im Bereich der Postalm bei Strobl  
Lohhäusel: 460 mH, Gasthaus am Eingang zur Glaserbachklamm  
Mattsee: 503 mH, Ort nördlich Stadt Salzburg  
Matzing: 515 mH, Ort nördlich Obertrum  
Michaelbauern: 460 mH, Ort nordöstlich Lamprechtshausen  
Mittagscharte: 1670 mH tertiäres Primärtal auf dem Untersberg  
Mitteregg: 920 mH, Ort südlich Gaisberg  
Mitterfenning: 550 mH, Siedlung nordwestlich Henndorf  
Mitterholz: 660 mH, Ort Gurlspitze-Süd  
Mödlham: 587 mH, Ort nnw Elixhausen  
Mölkham: 651 mH Ort nordöstlich Schleedorf  
Morzger Wald: 430 mH, Wald südwestlich Morzg  
Mühlstein: 1053 mH, Berg südöstlich Glaserbach  
Mühlsteinwände: 1000 mH, Steilabfall mit Felsen, Mühlstein-Ost  
Muntigl: 450 mH, Ort nördlich Stadt Salzburg  
Neuanif: 430 mH, Gebiet südlich Stadt Salzburg  
Neuhäusel: 625 mH, Weiler westlich Obertrum  
Neumarkt am Wallersee: 550 mH, Ort östlich Wallersee  
Nockstein: 1040 mH, Felsspitze nordöstlich Stadt Salzburg  
Oberellmau: 710 mH, Berg südöstlich Fuschl  
Obere Rositte: 1200 mH, glaziale Karmulde Untersberg-Nordost  
Oberkriechham: 570 mH, Ort nördlich Seekirchen am Wallersee  
Oberleiten: 720 mH, Weiler östlich Elsbethen  
Oberndorf an der Salzach: 394 mH, Ort nördlich Stadt Salzburg  
Obertal: 650 mH, Weiler östlich Glaserbach  
Obertrum: 610 mH, Ort nördlich Stadt Salzburg  
Obertrumer See: 505 mH, See nördlich Stadt Salzburg

Oichtenbach: 430 mH, Tal nordöstlich Oberndorf an der Salzach  
Paltingmoos: 604 mH, Moor bei Mattsee  
Perfalleck: 822 mH, Anhöhe südlich Fuschl  
Pesteig: 680 mH, Ort östlich Weilmannschwandt (Unterkoppl)  
Pfaffenberg: 500 mH, Ort südlich Mattsee  
Pillstein-Rundwanderweg: 1480 mH, Rundweg auf dem Zwölferhorn südlich St. Gilgen  
Pionierstraße: 550-700 mH, Straße von Glasenbach Richtung Vorderfager  
Pitrachspitze: 980 mH, Berg ostnordöstlich Glasenbach  
Plainberg: 562 mH, Berg nördlich Stadt Salzburg  
Plainfeld: 629 mH, Ort östlich Stadt Salzburg  
Plainwaldweg: 470 mH, Weg entlang des Plainberg-Südhanges  
Postalm: 1400 mH, Almgebiet südlich Strobl  
Ramsau: 659 mH, Weiler östlich Glasenbach  
Rauchenbühel (Rauhenbühel = Rauchenbichl): 985 mH, Anhöhe südlich Gaisbergspitze  
Reit: 600 mH, Ort nördlich Hochgitzen  
Reitsamer: 425 mH, Anwesen südlich Stadt Salzburg  
Reitsteig: 1200 mH, Anstieg Untersberg-Nord  
Risol: 420 mH, Weiler südlich St. Jakob am Thurn  
Rosittenbach: Bach Untersberg-Nordost  
Rosittental: Tal Untersberg-Nordost  
Ruine Wartenfels: 1100 mH, nördlich Fuschl  
Salzburger Hochthron: 1850 mH, Gipfel am Untersberg  
Sr. Georgen an der Salzach: 410 mH, Ort nördlich Oberndorf an der Salzach  
St. Gilgen: 540 mH, Ort am Wolfgangsee  
SL. Leonhard: 539 mH, Ort südlich Stadt Salzburg  
St. Pankratz: 480 mH, Ort nordwestlich Haunsberg  
Schafberg: 1780 mH, Berg nördlich St. Wolfgang  
Scharflinger Höhe: 608 mH, Pass zwischen Scharfling und St. Gilgen  
Schellenberger Sattel: 1420 mH, Sattel in der Oberen Rositte, Untersberg-Nordost  
Schienbachtal: 620 mH, Bachlauf östlich Henndorf  
Schleedorf: 619 mH, Ort südöstlich Mattsee  
Schober: 1329 mH, Berg nördlich Fuschl  
Schöffbaumhöhe: 767 mH, Anhöhe nordwestlich Fuschl  
Schwaitelalm: 540 mH, Alpengasthof östlich Glasenbach  
Schwarzenberg: 1334 mH, Berg östlich Glasenbach  
Schwöllern: 760 mH, Weiler nördlich Koppl  
Seeham: 503 mH, Ort am West-Ufer des Obertrumer Sees  
Seekirchen: 510 mH, Ort am Wallersee  
Sommerau: 680 mH, Ort südöstlich Schwaitelalm  
Söllheimerbach: 450 mH, Bach nördlich Stadt Salzburg  
Stanzingstraße: 440 mH, Ortsteil in Glasenbach  
Strasswalchen: 542 mH, Ort nördlich Wallersee  
Strobl: 550 mH, Ort am Wolfgangsee  
Tauglbach: 720 mH, Zufluss zum Hinersee bei Faistenau  
Taxhamer Kreuz: 1610 mH, Kreuz nördlich Zeppezauer Haus, Untersberg-Nordwest  
Teufelsgraben: 530 mH, Tal nordwestlich Obertrum  
Thalgau: 542 mH, Ort östlich Stadt Salzburg  
Thalgauberg: 600 mH Hang nördlich Thalgau  
Tiefenbach: 490 mH, Ort westlich Eugendorf  
Tiefensteinschlucht: 600 mH, Schlucht südöstlich Schleedorf  
E.P. Tratz-Weg: 485 mH, Weg durch die Glasenbachklamm  
Unterbουργau: 460 mH, Ort am Südufer des Attersees

Unterdorf: 545 mH, Ort westlich Thalgau  
Untere Rositte: 900 mH, Erweiterung des Rosittenbachtals, Untersberg Nordost  
Unterkoppl: 680 mH, Ort nördlich Koppl  
Unterkriechham: 554 mH, Ort nördlich Seekirchen am Wallersee  
Unternberg: 600 mH, Ort östlich Mattsee  
Unterried: 600 mH, Ort nördlich Seekirchen am Wallersee  
Untersberg: 1851 mH, Gebirgsstock südlich Stadt Salzburg  
Unterschlacht: 520 mH, Ufergebiet des Wallersees westlich Henndorf  
Veitlbruch: 700 mH, Marmorbruch am Nordfuß des Untersberges  
Voggenberg: 381 mH, Ort nördlich Hochgitzen  
Vorderfager: 700 mH, Areal östlich Glasenbach  
Waldbad Anif: 440 mH, Naturbad südlich Stadt Salzburg  
Wallersee: 506 mH, See nordöstlich Stadt Salzburg  
Wals: 440 mH, Ort südwestlich Stadt Salzburg  
Walser Berg: 490 mH, Berg südwestlich Stadt Salzburg  
Wartberg: 530 mH, Berg südlich Wals  
Watzlberg: 644 mH, Wald ostnordöstlich Strasswalchen  
Weilmannschwandt: 670 mH, Ort nördlich Koppl  
Weitwörth: 400 mH, Ort südlich Oberndorf an der Salzach  
Wiesler Alm: 1361 mH, Alm südwestlich Postalm bei Strobl  
Wiesler Horn: 1703 mH, Gipfel nordwestlich Postalm bei Strobl  
Wildlehen: 850 mH, Weiler östlich Elsbethen  
Winding: 500 mH, Ort nördlich Hochgitzen  
Winkel: 760 mH, Ort westlich Koppl  
Wirtenstätten: 550 mH, Ort nördlich Seekirchen am Wallersee  
Zaunerhof: 430 mH, Anwesen südlich Mozger Wald  
Zeppezauer Haus: 1665 mH, Schutzhaus auf dem Untersberg  
Zwölferhorn: 1521 mH, Gipfel westlich St. Gilgen

### **Salzburg: Tennengau**

Abtenau: 880 mH, Ort am Nordfuß des Tennengebirges  
Adnet: 482 mH, Ort nordöstlich Hallein  
Adneter Riedl: 560 mH, Bergrücken südwestlich Adnet  
Adneter Marmorbrüche: 568 mH, Steinbrüche östlich Adnet  
Ameiseckberg: 1351 mH, Berg südlich Seewaldsee  
Annaberg: 777mH, Ort nördlich Tennengebirge  
Arlstein: 919 mH, Berg westlich Ahtenau  
Bachrainer: 932 mH, Gasthof westnordwestlich Schwarzerberg  
Barmsteine: 851 mH, Felsen nordwestlich Hallein  
Bergersreit: 780 mH, Ort nordöstlich Golling  
Bluntau: Tal westlich Golling  
Dachserfall: 700 mH, Wasseraustritt südlich Abtenau  
Dürrlstein: 1690 mH, Berg in der Osterhorngruppe nordöstlich Hallein  
Dürrnberg: 770 mH, Berg südwestlich Hallein  
Edtalm: 1200 mH, Alm im Gebiet des Russbachhornes  
Eibensee: 961 mH, See westlich St. Gilgen  
Enzianhütte: 1527 mH, Hütte und Gaststätte Trattberg-Süd  
Fagerwand (Wilhelmswand): 1100 mH, Felszone nordöstlich Golling  
Finsterstuben: 1060 mH, Gegend südlich Ameiseckberg  
First: 1820 mH, Gipfel Tennengebirge-Ost  
Formau: 1200 mH, Ort östlich Hallein  
Freieck: 2151 mH, Gipfel westlich Golling im Göllmassiv

Frunstberg: 1673 mH, Berg nordöstlich Trattberg  
Gaissau: 710 mH, Ort östlich Krispl  
Gasteig: 1667 mH, Ort im Weissenbachtal westlich Kuchl  
Gasthof Grubach: 778 mH, Gasthaus am oberen Ende der Kerterbachshlucht  
Genneralm: 1286 mH, Almgebiet südlich Gemeinde Hintersee  
Georgenberg: 500 mH, Felsen östlich Kuchl  
Gitschenwand: 1529 mH Feiswand südwestlich Trattberggipfel, gegenüber der Enzianhütte  
Golling: 476 mH, Ort südlich Hallein  
Gollinger Wasserfall: 600 mH, Wasserfall nordwestlich Golling  
Gschirrwand: 1556 mH, Felswand westlich Schwarzerberg bei Golling  
Guggenberg: 739 mH, Berg südlich Adnet  
Güterweg Leitenhaus: 800 mH, Anstieg vom Gwechenberg zur Gwechenbergalm  
Gutratberg: 630 mH, Berg nordwestlich Oberalm  
Gwechenberg: 800 mH, Ort südöstlich Abtenau  
Gwechenbergalm: 1370 mH, Alm Tennengebirge-Ost  
Haarberg: 688 mH, Berg östlich Golling  
Hagengebirge: 2100 mH, Gebirgsstock südwestlich Golling  
Hallein: 443 mH, Stadt südlich Stadt Salzburg  
Halleiner Hütte: 1240 mH, Gasthaus nordwestlich Schlenken  
Haslach: 518 mH, Ort südlich Elsbethen  
Hinterkehre: 500 mH, erste Kehre der Straße Vigaun-St.Koloman nach der Römerbrücke über die  
Taugl  
Hinterkellau: 600 mH, Tal östlich Golling  
Hintertrattbergalm: 1440 mH, Almgebiet nordöstlich Trattberg  
Hochfirst: 1718 mH, Gipfel nordöstlich Trattberg  
Hochgols: 420 mH, Weiler östlich Haslach  
Hochreith: 962 mH, Gasthaus nordöstlich Golling  
Hochstadel: 753 mH, Weiler östlich St. Jakob am Thurn  
Hochwiesalm: 1460 mH, Alm nordöstlich Trattberg  
Hochwieskopf: 1710 mH, Gipfel östlich Trattberg  
Hohenschneidberg: 889 mH, Berg nordöstlich Hallein  
Hoher Göll: 2521 mH, Gebirgsstock westlich Golling  
Höllriedlalm: 1583 mH, Alm unterhalb der Kratzspitze, Hagengebirge-West  
Hühnerkogel: 1126 mH, Berg westlich Oberscheffau  
Irrgarten: 500 mH, Versturzone am Ostfuß des Göllmassives  
Jagernase: 1507 mH, Felszone nordwestlich Schlenkengipfel  
Kaltenhausen: 480 mH, Ort nördlich Hallein (Brauerei)  
Kehlbach: Bach südlich Elsbethen  
Keinzreit: 600 mH, Ort südöstlich Elsbethen  
Kerterbach: Bach nördlich Golling  
Kerterbachschlucht: 500-700 mH, Schlucht im Kerterbachtal  
Klemmstein: 500 mH, Ort westlich Golling  
Knoglbberg: 1353 mH, Berg östlich Hallein  
Kratzalpe: 1300 mH, Alm südlich Golling, Hagengebirge-Nord  
Kratzspitze: 1788 mH, Gipfel Hagengebirge Nord südlich Golling  
Krispl: 927 mH, Ort südlich Hallein  
Kuchl: 470 mH, Ort nördlich Golling  
Kumpfmühlenweg: 460 mH, Weg bei Kaltenhausen nordwestlich Hallein  
Lammer: Fluss östlich Golling  
Lammerklamm (Lammeröfen): 530 mH, Flussenge der Lammer nördlich Oberscheffau  
Lengfelden: 600 mH, Weiler ostnordöstlich Bad Vigaun  
Lungötz: 828 mH, Ort südöstlich Abtenau

Mirchtlbachtal (=Mörtelbachtal): Tal nordöstlich Hallein  
Mittergois: 470 mH, Ort östlich Haslach  
Moosangerlalm: 1490 mH, Alm nordöstlich Trattberg  
Mooseghütte: 950 mH, Hütte westlich Schwarzeberg  
Moosgut: 910 mH, Weiler südlich Hallein  
Mörtelbachtal: (=Mirchtlbachtal) Tal nordöstlich Hallein  
Mühlbach: 430 mH, Bach in der Salzach Au bei Puch  
Niederalm: 430 mH, Ort südlich Stadt Salzburg  
Oberalm: 449 mH, Ort nördlich Hallein  
Oberalmer Berg: 726 mH, Berg östlich Puch  
Oberscheffau: 500 mH, Ort östlich Golling, im Lammertal  
Oberschneit (Ober Schneit): 860 mH, Ort nordöstlich Adnet  
Oberthurnberg: 600 mH, Ort südöstlich St. Jakob am Thurn  
Ofenauer Berg: 900 mH, Berg südlich Golling  
Palvner Alm: 1000 mH, Alm südwestlich Schlenkengipfel  
Pass Lueg: 526 mH, Pass südlich Golling  
Pfennigpoint: 590 mH, Ort nordöstlich Strubau  
Puch bei Hallein: 444 mH, Ort nördlich Oberalm  
Purtscheller Haus: 1629 mH, Schutzhaus auf dem Hohen Göll westlich Golling  
Quechenbergalm (auch Gwechenbergalm): 1370 mH, Alm Tennengebirge-Ost  
Rabenstein: 531 mH, Hügel nordöstlich Golling  
Rauchcheck: 804 mH, Berg ostsüdöstlich St. Jakob am Thurn  
Rauenbachgraben: 790 mH, Tal östlich Annaberg  
Regenspitze: 1675 mH, Gipfel östlich Hallein in der Osterhorngruppe  
Rehhof: 450 mH Ort nordwestlich Hallein  
Rehhofsiedlung: 450 mH, Siedlung nordwestlich Hallein  
Rengerberg: 500 mH, Ort ostnordöstlich Vigaun  
Riedl: 500 mH, Hügel südlich Vigaun  
Riedl: 530 mH, Anhöhe südöstlich des Adnetter Riedls  
Riersberg: 620 mH, Ort östlich Golling  
Rif: 440 mH, Ort nördlich Hallein  
Römerbrücke: 500 mH, Brücke über die Taugl östlich Vigaun  
Rossbergalm: 1092 mH, Alm südöstlich Oberscheffau, Tennengebirge-Nord  
Ruine Thürndl: 700 mH, nordwestlich Hallein  
Russbach: 600 mH, Ort südlich Abtenau  
Russbachhorn: 1433 mH, Gipfel südlich Russbach  
Salzackklamm (Salzacköfen): 599 mH, Flussenge südlich Golling  
St. Anton: 480 mH, Gasthof östlich Golling  
St. Jakob am Thurn: 520 mH, Ort südlich Glasenbach  
St. Koloman: 848 mH, Ort ostnordöstlich Kuchl  
Schlenken: 1649 mH, Berg östlich Hallein  
Schmittenstein: 1696 mH, Berg östlich Hallein  
Schober: 1810 mH, Gipfel südöstlich Abtenau, Tennengebirge-Nordost  
Schobersattel: 1580 mH, Senke gegen den Traunstein, Schobergipfel-Ost  
Schwarzerberg: 1585 mH, Berg östlich Golling  
Seealm: 1200 mH, Alm Hagengebirge-Nord  
Seewaldsee: 1078 mH, See südlich Trattberg  
Seewaldseestraße: Straße von Wegscheid Richtung Seewaidsee  
Sendlberg: 1026 mH, Berg nordöstlich Hallein, östlich Wiestal-Stausee  
Sommerau: 720 mH, Ort nordöstlich St. Koloman  
Sommereckgraben: 700 mH, Seitengraben im Taugltal  
Spumberg: 800 mH, Berglehne östlich Adnet

Stahlhaus: 1736 mH, Schutzhaus Hoher Göll-Südwest  
Steinergraben: 878 mH, Tal östlich Gaissau  
Storchenalm: 1267 mH, Alm westlich Regenspitze  
Straßerhütte: 120 mH, Hütte südlich Krispl  
Strubau: 490 mH, Ort ostsüdöstlich Kuchl  
Strubklamm: 570 mH, Talenge südöstlich Faistenau  
Strubklamm-Stausee: 660 mH, Stausee südöstlich Faistenau  
Taugltal: Tal östlich Vigaun  
Tauglboden: 940 mH, oberer Teil des Taugtales  
Tennengebirge: 2128 mH, Gebirgsstock südöstlich Golling  
Trattberg: 1758 mH, Berg östlich St. Koloman  
Traunstein: 1943 mH, Gipfel am Tennengebirge südsüdöstlich Abtenau  
Tricklfall: 900 mH, Wasserfall südlich Abtenau  
Trockene Klamm: 500 mH, postglazialer Entlastungsbruch östlich Elsbethen  
Unterschnait: 750 mH, Ort ostnordöstlich Adnet  
Urstein: 440 mH, Schloss und Felsen südlich Stadt Salzburg  
Vigaun: 486 mH, Ort südöstlich Hallein  
Voglau: 600 mH, Ort im Lammertal östlich Golling  
Vollererhof: 762 mH, Gasthof östlich St. Jakob am Thurn  
Vordertrattbergalm: 1550 mH, Alm südöstlich Trattberggipfel  
Waidach: 490 mH, Ort südlich Adnet  
Walpenhorn: 754 mH, Terrassenabbruch südöstlich Hallein  
Wegscheid: 910 mH, Ort südlich St. Koloman  
Weißenbachtal: 720 mH, Tal nordwestlich Golling  
Weitenau: 800 mH Gegend ostnordöstlich Golling  
Weitenauer Straße: Verbindungsstraße Wegscheid-Voglau im Lammertal  
Wiestal-Stausee: 553 mH, Stausee östlich Hallein  
Wilhelmskapelle: 1070 mH, Kapelle nordöstlich Golling am Fuß der Wilhelmswand (=Fagerwand)  
Wilhelmswand (=Fagerwand): 1100 mH, Felszone nordöstlich Golling oberhalb der Seewaldseestraße  
Wimberg: 550 mH, Berglehne nordöstlich Adnet  
Zillreit: 1116 mH, Ort südlich Krispl  
Zimmereck: 1136 mH, Berg nordöstlich Golling  
Zimmereck Straße: 1000 mH, Verbindungsstraße von der Seewaldseestraße zum Trattberg

### **Salzburg: Pongau**

Arzenbachgraben: 661 m H, Graben östl. St. Johann  
Arthurhaus: 1502 mH, Schutzhaus am Südabfall des Hochkönigs  
Badgastein: 1083 mH, Ort im Gasteinertal  
Bad Hofgastein: 858 mH, Ort nördlich Badgastein  
Bischofshofen: 547 mH, Ort im Salzachtal östlich Hochkönig  
Blühnteckalm: 1507 mH, Schutzhütte auf dem Hochkönig wsw Werfen  
Böckstein: 1127 mH Ort im hintersten Gasteinertal  
Dielalm: 1016 mH, Alm südöstlich Werfen  
Dientner Sattel: Anhöhe östlich Dienten  
Dorfgastein: 835 mH, Ort nördlich Hofgastein  
Eben im Pongau: 856 mH, Ort westlich Radstadt  
Edelweisshütte: 2359 mH, Schutzhütte auf dem Plateau des Tennengebirges  
Eisriesenwelt: 1900H, Höhlensystem Tennengebirge-West  
Fieberhörn: 2175 mH, Bergspitze Tennengebirge-Süd  
Filzmoos: 1075 mH, Ort nordöstlich Radstadt  
Gamsspitze: 2148 mH, Felsspitzen Radstädter Tauernpass-West  
Gasteiner Alpenstraße: Mautstraße von Böckstein nach Sportgastein

Gasthof: 850 mH, Ort nördlich Eben im Pongau  
Gnadenfall: 1230 mH, Wasserfall nordwestlich Radstädter Tauernpass  
Goldegg: 825 mH, Ort westlich Schwarzach-St. Veit  
Griesskar: 1800 mH, Kar Tennengebirge-Süd  
Grießscharte: 2200 mH, Tennengebirge-Süd  
Haaseck (=Haseck): 2119 mH, Berg nördlich Dorfgastein  
Hagengebirge: 2100 mH, Gebirgsstock südwestlich Golling  
Hinteres Streitmandl: 2312 mH, Gipfel Tennengebirge-Süd  
Hochkönig: 2938 mH, Gebirgsstock westlich Bischofshofen  
Hochthron: 2360 mH, Gipfel Tennengebirge-Süd  
Hohe Scharte: 2300 mH, Gebirgskamm westlich Bad Hofgastein  
Höllgraben: Tal südöstlich Pfarrwerfen  
Jägersee: 1070 mH, See südlich Wagrain  
Karteistörl: 2144 mH, Übergang südlich Tappenkarsee  
Kleinarl: 1014 mH, Ort südlich Wagrain  
Kreuzberg-Maut: 580 mH, Eingang ins Fritztal nördlich Bischofshofen  
Lend: 650 mH, Ort westlich Schwarzach-St. Veit  
Liechtensteinklamm: 1000 mH, Talenge südlich St. Johann im Pongau  
Mahdegg: 1202 mH, Alpengasthof östlich Werfen, Tennengebirge-Südwest  
Mandlwände: 2000 mH, Felsen am Südfall des Hochkönigs  
Mitterfeldalm: 1670 mH, Alm Hochkönig-Süd  
Mühlbach am Hochkönig: 854 mH, Ort westlich Bischofshofen  
Nassfeld: 1500 mH, Tal südwestlich Bockstein  
Niedernfritz: 821 mH, Ort östlich Bischofshofen  
Ochsenkar: 1700 mH, Tal westlich Werfen. Hochkönig-Nordost  
Dr. Fritz Oedl-Haus: 1550 mH, Schutzhaus Tennengebirge-West  
Ostpreussenhütte: 1625 mH, Schutzhaus westsüdwestlich Werfen, Hochkönig-Gebiet  
Paarseen: 1750 mH, Seen nördlich Dorfgastein  
Pass Lueg: 526 mH, Pass südlich Golling  
Peilsteinpalven: 1030 mH, Berg im Kleinarltal  
Pfarrwerfen: 553 mH, Ort nördlich Bischofshofen  
Plogermühle: 1014 mH, verfallene Mühle in Kleinarl  
Pyrker Höhe: 1002 mH, Ortsteil Badgastein-Nordost  
Radstadt: 830 mH, Stadt westlich Schladming  
Radstädter Tauernhaus: 1740 mH, Hotel auf dem Radstädter Tauernpass  
Radstädter Tauernpass: 1739 mH, Pass zwischen Untertauern und Tweng  
St. Johann im Pongau: 568 mH, Ort südlich Bischofshofen  
St. Martin: 950 mH, Ort östlich Bischofshofen  
Schlossalm: 850 mH, Alm südwestlich Bad Hofgastein  
Schwarzach-St. Veit: 580 mH, Ort südlich St. Johann im Pongau  
Stegenwald: 530 mH, Ort südlich Pass Lueg  
Steinwend: 530 mH, Hagengebirge-Ostfuß bei Stegenwald  
Stubner Kogel: 2250 mH, Berg westlich Badgastein  
Sulzau: 510 mH, Ort südlich Golling  
Taghaube: 2159 mH, Gipfel Hochkönig-Süd  
Tagweide: 2128 mH, Gipfel Tennengebirge-Nordost  
Tantalhöhle: 1700 mH, Höhlensystem Hagengebirge-Süd  
Tappenkar: 1858 mH, Kar im oberen Kleinarltal  
Tappenkarsee: 1770 mH, See im Tappenkar  
Taxenbach: 715 mH, Ort westlich Schwarzach-St. Veit  
Tennengebirge: 2128 mH, Gebirgsstock südöstlich Golling  
Untere Tret: 1600 mH, Gegend im Ochsenkar am Aufstieg zum Hochkönig westlich Werfen

Untertauern: 1008 mH, Ort südlich Radstadt  
Villa Atlantis: 1600 mH, Biwakschachtel des Landesvereins für Höhlenkunde in der Südwand des  
Hagengebirges unterhalb der Tantalhöhle  
Vorderes Fieberhörnl: 2175 mH, Gipfel Tennengebirge-Süd  
Wagrain: 900 mH, Ort östlich St. Johann im Pongau  
Werfen: 548 mH, Ort südlich Golling  
Werfener Hütte: 1969 mH, Schutzhütte Tennengebirge-Süd, östlich Werfen  
Weißgrubenscharte: 2255 mH, Berg südöstl. Tapenkarsee  
Wildsee: 1925 mH, See westsüdwestlich Radstädter Tauernpasshöhe  
Zitterauer Tisch: 2181 mH, Berg westlich Badgastein

### **Salzburg: Pinzgau**

Bachwinkel: 800 mH, Ort nördlich Saalfelden  
Dienten: Ort südwestlich Hochkönig  
Eiblklamm: 700 mH, Klamm westlich Unken  
Eichstätter Weg: 2300 mH, Wegabschnitt auf dem Steinernen Meer  
Entachner Waldstraße (=Wilder Weg): Saalach-Uferweg nordöstlich Unken  
Erichhütte: 1546 mH, Schutzhütte Hochkönig-Südwest  
Fürstenbrünnl: 1344 mH, Quelle Steinernes Meer-Süd  
Fußtal: Nebental des Unkenbachtals westlich Unken  
Gasthaus Lohfeyer: 900 mH, nordöstl. Seisenbergklamm  
Gebelfußalm: 700 mH, Alm im Unkenbachtal westlich Unken  
Großer Hundstod: 2594 mH, Gipfel im Steinernen Meer  
Großes Ochsenhorn: 2511 mH, Gipfel in den Loferer Steinbergen  
Grubhörndl: 1747 mH, Gipfel nordwestlich Lofer, Bereich Loferer Alm  
Hallenstein: 600 mH, Ort nördlich Lofer  
Heutal: 100 mH Ort westlich Unken  
Hohlwegen: 670 mH, Ort südlich Weissbach  
Ingolstätter Haus: 2119 mH, Schutzhaus Steinernes Meer südlich Grosser Hundstod  
Käferfeldspitze: 2200 mH, Bergspitze im Obersulzbachtal  
Kienberg: 800-1300 mH, Geländebezeichnung am Anstieg zur P. Wiechenthaler Hütte, Steinernes  
Meer-Süd  
Kinalkopf: 1708 mH, Vorberg Steinernes Meer-Süd  
Krimml: 1067 mH, Ort im oberen Salzachtal  
Krimmler Tauernhaus: 1850 mH, Schutzhaus südlich Krimml  
Kursinger Hütte: 2558 mH, Schutzhaus im Obersulzbachtal  
Lamprechtsofen: 690 mH, Höhle nordwestlich Weissbach  
Lofer: 539 mH, Ort nördlich Saalfelden  
Loferer Alm: 1400 mH, Almgebiet nordwestlich Lofer  
Loferer Hochtal: 680 mH, Tal südwestlich Lofer  
Loferer Steinberge: 2200 mH, Gebirgsstock südwestlich Lofer  
Maria Kirchentäl: 879 mH, Wallfahrtskirche südlich Lofer  
Mittersill: 780 mH, Ort im oberen Salzachtal  
Neukirchen am Großvenediger: 858 mH, Ort im oberen Salzachtal  
Obersulzbachhütte: 1750 mH, Bewirtschaftete Berghütte im Obersulzbachtal  
Obersulzbachtal: 1740 mH, Seitental der oberen Salzach  
Pass Strub: 766 mH, Pass westlich Lofer  
Postalm: 1700 mH, Berghütte im Obersulzbachtal  
Ramseidersteig: 2177 mH, Weg vom Bachwinkel zum Riemannhaus (Steinernes Meer)  
Reith: 560 mH, Ort östlich Unken  
Riemannhaus: 2130 mH, Schutzhaus auf dem Steinernen Meer nordöstlich Saalfelden  
Rosenthal: 481 mH, Ort südwestlich Neukirchen am Großvenediger



Ruine Hieburg: 880 mH, östlich Wald im Pinzgau  
Saalfelden am Steinernen Meer: 744 mH, Stadt nördlich Zell am See  
St. Martin: 615 mH, Ort südlich Lofer  
Sattelkar: 1850 mH Karmulde bei der Postalm im Obersulzbachtal  
Schärdinger Steig: Aufstieg von Maria Kirchentäl zur Schmidt-Zabierrow-Hütte  
Schmidt-Zabierrow-Hütte: 1963 mH, Schutzhaus in den Loferer Steinbergen  
Schönhofalm: 1530 mH, Alm im Obersulzbachtal  
Schwarzbergklamm: 900 mH, Talenge westlich Unken.  
Schwarzwand: 1500 mH, Felszone nördlich Schärdinger Steig in den Loferer Steinbergen  
Seisenbergklamm: 800 mH, Klamm südlich Lofer  
Sommerstein: 2308 mH, Feisspitze südlich Riemannhaus-Steinernes Meer-Südwest  
Staubfall: 900 mH, Wasserfall im Heutal östlich Unken  
Steinernes Meer: 2653 mH, Gebirgsstock nordöstlich Saalfelden  
Steinpass: 600 mH, Pass nördlich Unken  
Stierlahner Wand: 1750 mH, Felswand bei der Postalm im Obersulzbachtal  
Unken: 563 mH, Ort nördlich Lofer  
Unkenbachtal: 650 mH, Tal westlich Unken  
Unterweißbach: 665 mH, Gegend westlich Weißbach bei Lofer  
Wald im Pinzgau: 884 mH, Ort östlich Krimml  
Weißbach: 700 mH, Zulauf des Unkenbaches in der Eibklamm westlich Unken  
Weißbach: 665 mH, Ort südöstlich Lofer  
Weißbachscharte: 2262 mH, Übergang Steinernes Meer-Westteil  
Wiechenthaler Hütte: 1708 mH, Schutzhütte am Kinalkopf, Steinernes Meer-West  
Wilder Weg (=Entachner Waldstraße): 530 mH, Saalach-Uferweg nordöstlich Unken  
Windbachtal: 1666 mH, Seitental des Krimmler Achentals  
Zell am See: 759 mH, Stadt südlich Saalfelden  
Zirbenmarterl: 1960 mH Ort auf der Hochfläche des Steinernen Meeres

### **Salzburg: Lungau**

Abrahamhütte: 1280 mH, Hütte im Weisspriachtal  
Althofen: 1078 mH, Ort südwestlich Mariapfarr  
Breitlahner Alm: 1560 mH, Alm südlich Radstädter Tauernpass  
Bundschuhtal: Tal südwestlich Tamsweg  
Göriachtal: Tal nordwestlich Tamsweg  
Grabendorf: 1250 mH, Weiler nördlich Mariapfarr  
Großbeck: 2074 mH, Gipfel westlich Mauterndorf  
Großer Lanschütz: 2174 mH, Gipfel westlich Mauterndorf  
Gruberalm: 1500 mH, Alm im Riedingtal, hinteres Zederhaustal südwestlich Radstädter  
Tauernpasshöhe  
Halden: 1299 mH, Weiler nordöstlich Tamsweg  
Hintergöriach: 1250 mH, Ort nordwestlich Tamsweg  
Hintering: 1200 mH, Ort nordwestlich Kendlbruck nordöstlich Tamsweg  
Kämpenköpfeln: 2366 mH, Gipfel westlich Mauternodorf  
Katschberg: 1641 mH, Pass südlich St. Michael im Lungau  
Kendlbruck: 930 mH, Ort südlich Tamsweg  
Kesselspitze: 2358 mH, Gipfel südlich Radstädter Tauernpass  
Kleiner Lanschütz: 2354 mH, Gipfel westlich Mauterndorf  
Lahnbrücke: 1272 mH, Brücke im Weisspriachtal nördlich Mariapfarr  
Lahnkopf: 1873 mH, Berg im Weisspriachtal nördlich Mariapfarr  
Lantschfeldtal: Tal südlich Radstädter Tauernpass  
Leisnitzgraben: Nockgebiet  
Lintsching: 1080 mH, Ort östlich Mariapfarr

Mariapfarr: 1060 mH, Ort südwestlich Tamsweg  
Mauterndorf: 1116 mH, Ort westlich Tamsweg  
Mehrlhütte: 1800 mH, Hütte im Bundschuhtal südsüdwestlich Tamsweg  
Mislitzgraben: 1000 mH, Tal südlich Tamsweg  
Mitterberg: 1578 mH, Berg südwestlich Tamsweg  
Mitterecker Alm: 1800 mH, Alm südlich Radstädter Tauernpass  
Mitterecker Horn: 2100 mH, Gipfel südlich Radstädter Tauernpass  
Mooshamer Moor: 1120 mH, Ort nördlich Tamsweg  
Muhr: 1124 mH, Tal westlich St. Michael im Lungau  
Neggerndorf: 1010 mH, Ort westlich Tamsweg  
Neuess: 1280 mH, Ort südlich Mauterndorf  
Niederrain: 1173 mH, Bezirk nordwestlich Mariapfarr  
Postalalm: 1300 mH, Alm südlich des Radstädter Tauernpasses im Lantschfeldtal  
Prebersee: 1510 mH, See nördlich Tamsweg  
Radstädter Tauernpass: 1739 mH, Pass zwischen Untertauern und Tweng  
St. Andrä im Lungau: 1100 mH, Ort nördlich Tamsweg  
St. Leonhard: 1100 mH, Kirche südlich Tamsweg  
St. Martin: 1060 mH, Ortsteil von St. Michael im Lungau  
St. Michael: 1060 mH, Ort südwestlich Mauterndorf  
Santner Alm: 1590 mH, Alm im hinteren Weisspriachtal  
Schaidberg: 1625 mH, Hotel südlich Radstädter Tauernpass  
Speiereck: 2409 mH, Berg westlich Mauterndorf  
Speiereckhütte: 2074 mH, Schutzhütte östlich Speiereck  
Stranach: 1080 mH, Ort St. Michael im Lungau  
Taferscharte: 2216 mH, Übergang westlich Lantschfeldalmen ins Zederhaustal  
Tamsweg: 1090 mH, Hauptstadt des Lungau  
Taurach: 1000 mH, Bach im Taurachtal  
Taurachtal: 1000 mH, Tal vom Radstädter Tauernpass Richtung Tweng  
Teufelshörner: 2262 mH, Bergspitzen südwestlich Radstädter Tauernpasshöhe  
Tweng: 1233 mH, Ort im Taurachtal südöstlich Radstädter Tauernpasshöhe  
Twenger Au: 1200 mH, Ort südöstlich Radstädter Tauernpasshöhe  
Weißpriach: 1110 mH, Ort nordwestlich Mariapfarr  
Weisspriachtal: Tal nordwestlich Mariapfarr  
Zankwarn: 1165 mH, Ort nördlich Mariapfarr  
Zederhaustal: 1400 mH, Tal südwestlich St. Michael im Lungau  
Zehneralm: 1500 mH, Alm östlich Tamsweg im Lantschfeldtal  
Znachtal: Seitental des Weißpriachtales nördlich Mariapfarr

### **Oberösterreich**

Absdorf: 540 mH, Ort südlich St. Georgen im Attergau  
Almtal: 560 mH, Tal östlich Traunsee  
Attersee: 480 mH, See östlich Traunsee  
Bad Goisern: 502 mH, Ort südlich Bad Ischl  
Bad Hall: 390 mH, Ort westlich Steyr  
Bad Ischl: 468 mH, Stadt südlich Traunsee  
Bad Zell: 500 mH, Ort östlich Linz an der Donau  
Bannaben: 700 mH, Tal östlich Lauer  
Brandstatt an der Donau: 270 mH, Ort nördlich Eferding  
Braunau am Inn: 350 mH, Stadt östlich der Mündung der Salzach in den Inn  
Dingdorf: 530 mH, Ort südlich Kefermarkt  
Dornach: 580 mH, Ort nördlich Kefermarkt  
Drachenwand: 1176 mH, Berg östlich Mondsee

Ebensee: 429 mH, Ort am Südensee des Traunsees  
Eferding: 271 mH, Stadt westlich Linz an der Donau  
Enknach: Bachlauf südlich Braunau am Inn  
Filzmoos (Weilhartsforst): 440 mH, Moor im Bezirk Braunau am Inn  
Fischhof: 580 mH, Gasthof am Nordwestufer des Irrsees  
Flanitz: 520 mH, Bachlauf östlich Kefermarkt  
Freistadt: 450 mH, Stadt nordnordöstlich Linz  
Gablonzer Hütte: 1650 mH, Hütte auf dem Ausläufer des Gosaukammes  
Gangsteig: Weg von Waldbachstrub zum Salzbergwerk südöstlich Hallstatt  
Gegend: 578 mH, Weiler nördlich Irrsee  
Gjaidalm: 1750 mH, Alm südwestlich Krippenstein  
Gosau: 779 mH, Ort westlich Hallstätter See  
Gosaukamm: 1499 mH, Bergkette westlich Gosau  
Gosausee: 920 mH, See südlich Gosau  
Graben: 580 mH, Weiler nordöstlich Irrsee  
Griesalm: 1527 mH, Alm Höllengebirge-West  
Griesler Ache: 500 mH, Bach östlich Thalgau  
Grünau im Almtal: 527 mH, Ort östlich Traunsee  
Haiger Moos: 470 mH, Ort südlich Weilhartsforst  
Hallstatt: 533 mH, Ort am Westufer des Hallstätter Sees  
Hallstätter See: 532 mH, See südlich Bad Ischl  
Heilbronner Kreuz: 1950 mH, Gedenkkreuz östlich Krippenstein  
Hochlecken: 1697 mH, Gipfel im Höllengebirge  
Ibm: 425 mH, Ort nördlich Lamprechtshausen  
Irrsee: 550 mH, See nördlich Mondsee  
Karling: 270 mH, Weiler nördlich Popping  
Kefermarkt: 516 mH, Ort südlich Freistadt  
Kienberg: 947 mH, Berg südlich Mondsee  
Kirchberg: 180 mH, Kremsmünster-Nord  
Koppenbrüller Höhle: 530 mH, Höhle östlich Obertraun  
Koppenrast: 700 mH, Gaststätte an der Koppenstraße östlich Obertraun  
Koppenstraße: 690 mH, Straße westlich Bad Aussee  
Kranichsteg bei St. Konrad im Almtal: Ort östlich Traunsee  
Kremsmünster: 350 mH, Ort südöstlich Wels  
Krippenstein: 2109 mH, Gipfel südlich Hallstatt  
Laiter: 450 mH, Weiler nördlich Irrsee  
Langbathsee: 650 mH, See nordwestlich Ebensee  
Lasberg: 574 mH, Ort südöstlich Freistadt  
Lauffen: 600 mH, Ort südlich Bad Ischl  
Linz an der Donau: 264 mH, Hauptstadt von Oberösterreich  
Mair: Weiler bei Zell am Moos  
Mattig: Abfluss des Grabensees  
Mattighofen: 451 mH, Ort südlich Braunau am Inn  
Mondsee: 481 mH, Ort am Mondsee  
Moosdorf: 470 mH, Ort südwestlich Mattighofen  
Mühlbach: 600 mH, Bach nordöstlich Irrsee  
Neukirchen an der Enknach: 411 mH, Ort südlich Braunau am Inn  
Nöblthal: 630 mH, Weiler nordwestl. Frankenmarkt  
Nussensee: 604 mH, See westlich Bad Ischl  
Oberhofen am Irrsee: 556 mH, Ort nördlich Irrsee  
Oberberg am Inn: 350 mH, Ort östlich Braunau am Inn  
Obertraun: 520 mH, Ort südlich Hallstätter See

Offensee: 651 mH, See östlich Ebensee  
Palting: 480 mH, Ort nördlich Mattsee  
Pfaffing: 270 mH, Ort nördlich Popping  
Pfarrkirchen bei Bad Hall: 397 mH, Gemeinde im Traunviertel  
Plomberg: 484 mH, Ort am Mondsee  
Popping: 270 mH, Ort nördlich Eferding  
Pürglstein: 743 mH, Berg östlich Strobl  
Rauher Koppen: 1807 mH, Gipfel östlich Obertraun  
Rettenbachtal: 700 mH, Tal östlich Bad Ischl  
Rossmoosalm: 1000 mH, Alm nordöstlich Bad Goisern  
Rudersdorf: 650 mH, Weiler südwestlich Kefermarkt  
Ruine Dornach: 540 mH, südwestlich Lasberg  
Ruine Schaumburg: 530 mH, nordwestlich Eferding  
Ruine Wildeneck (=Wildenegg): 700 mH, südwestlich Zell am Moos  
St. Georgen im Attergau: 540 mH, Ort nördlich Attersee  
St. Konrad bei Grünau im Almtal: 530 mH, Ort östlich Traunsee  
St. Thomas am Blasenstein: 730 mH, Ort südöstlich Bad Zell  
St. Wolfgang: 590 mH, Ort nördlich Wolfgangsee  
Sarstein: 1975 mH, Bergstock östlich Hallstätter See  
Scharfling: 481 mH, Ort am Mondsee  
Schleierfall: 600 mH, Wasserfall westlich Hallstatt  
Schonbergalm: 1400 mH, Alm südöstlich Obertraun  
Schwand: 580 mH, Ort westlich Freistadt  
Schwand: 600 mH, Ort nordöstlich Irrsee  
Schwarzensee: 714 mH, See östlich Schafberggipfel  
Seeleitensee: 490 mH, See südlich Ibm  
Soleleitungsweg: 600 mH, Weg entlang der Soleleitung zwischen Hallstatt und Steeg  
Steeg: 513 mH, Ort am Hallstätter See nördlich Hallstatt  
Steyr: 307 mH, Stadt an der Enns  
Teufelmühle: 500 mH, Mühlenbetrieb südwestlich Mondsee  
Theklakapelle: 800 mH, Kapelle nordwestlich Plomberg  
Törleck: 1720 mH, erste Felsspitze im Gosaukamm südlich Gosau  
Traunkirchen: 422 mH, Ort westlich Traunsee  
Traunsee: 440 mH, See östlich Attersee  
Vogelgesangklamm: 800 mH, Klamm südöstl. Spital am Pyhrn  
Vöckla: 530 mH, Fluss östlich Attersee  
Vordertal: 775 mH, Ort nördlich Gosau  
Vorderer Gosausee: 906 mH, See südlich Gosau  
Waizenkirchen: 367 mH, Ort östlich Eferding  
Waldbachstrub: 600 mH, Landschaft westlich Hallstatt  
Weilhartforst: 440 mH, Waldgebiet südlich Braunau am Inn  
Weißenbach am Attersee: 470 mH, Ort am Südufer des Attersees  
Wels: 317 mH, Stadt südwestlich Linz an der Donau  
Wolfgangsee: 540 mH, See südlich St. Wolfgang  
Zell am Moos: 500 mH, Ort am Irrsee  
Zinkenbach: 560 mH, Ort westlich Strobl am Wolfgangsee  
Zwieselalmhöhe: 1650 mH, Anhöhe nördlich Gablonzer Hütte am Gosaukamm

### **Niederösterreich**

Annaberg: 976 mH, Ort nordöstlich. Mariazell  
Adlitzgraben: 900 mH, Tal westlich Gloggnitz/Semmering  
Aggsbach-Dorf: 250 mH, Ort am rechten Donau-Ufer in der Wachau

Aigen bei Furth: 210 mH, Ort südlich Krems an der Donau  
Alte Seehütte (Rax): 1280 mH, mittlerweile abgetragene Hütte auf der Rax  
Amstetten: 273 mH, Stadt an der unteren Ybbs  
Aspang: 506 mH, Ort südlich Wiener Neustadt  
Baden bei Wien: 238 mH Stadt südlich Wien  
Drosendorf an der Thaya: 421 mH, Stadt nördlich Horn  
Dürnstein: 207 mH Ort in der Wachau westlich Krems an der Donau  
Dürrenstein: 1878 mH, Berg südl. Lunz am See  
Eng: Gegend nordwestl. Hirschwang an der Rax  
Felixdorf: 547 mH, Ort nördlich Wiener Neustadt  
Frauenstein: 316 mH, Berg westlich Mödling  
Gedersdorf: 200 mH, Ort östlich Krems  
Gippel: 1669 mH, Berg in den Müritzsteiger Alpen  
Glazing: 1500 mH, Berg südlich Lunzer Obersee  
Gloggnitz: 438 mH, Stadt nördlich Semmering  
Göttweig-Stift: 449m H, Ort und Stift südlich Krems an der Donau  
Gramatneusiedl: 178 mH, Ort südlich Schwechat  
Großweikersdorf: 211 mH, Ort im südl. Weinviertel  
Grünschacher: 1500 mH, Berg in der Raxste  
Habruck: 230 mH, Ort nördlich Spitz an der Donau  
Heinfeld: 439 mH, Ort westlich Baden bei Wien  
Helenental: 256 mH, Tal westlich Baden bei Wien  
Hirschwang: 500 mH, Ort westlich Reichenau  
Hollabrunn: 237 mH, Stadt nördlich Stockerau  
Hohe Wand: 1132 mH, Berg westl. Wiener-Neustadt  
Horn: 315 mH, Stadt nördlich Krems an der Donau  
Inkersdorf: 220 mH, Ort westlich Absberg  
Innerschildgraben: 380 mH, Ort östlich Scheiblingkirchen  
Kaumberg: 492 mH, Ort östlich Hainfeld  
Kazin: 600 mH, Ybbs-Au östlich Lunz am See  
Kernhof: 690 mH, Ortschaft südl. St. Aegid am Neuwalde  
Kienberg-Gaming: 431 mH, Ort südlich Scheibbs  
Kirchberg an der Pielach: 371 mH, Gemeinde im Mostviertel  
Klosterneuburg: 189 mH, Stadt nördlich Wien  
Kogelsbach: 560 mH, Ort wsw Lunz am See  
Krems an der Donau: 221 mH, Stadt nördlich St.Pölten  
Lateinbachgraben: 330 mH, Tal bei Engelsdorf nordwestlich Eggenburg  
Lilienfeld: 277 mH, Ort südlich St. Pölten  
Lunz am See: 600 mH, Ort südöstlich Scheibbs  
Mamtal: 230 mH, Tal bei Spitz an der Donau (Wachau)  
Melk: 213 mH, Stadt an der Donau südwestlich Krems  
Mitterplan: 1550 mH, Erhebung östlich Lunzer Obersee  
Mödling: 204 mH, Stadt südlich Wien  
Ottohaus: 1642 mH, Hütte auf der Raxalpe  
Pillen: 320 mH, Ort nördlich Aspang  
Primmersdorf: 529 mH, Ort ostnordöstlich Waidhofen an der Thaya  
Puchenstuben: 869 mH, Ort nördlich Maria Zell  
Rabenstein an der Pielach: 320 mH, Ort südsüdöstlich St. Pölten  
Reichenau an der Rax: 490 mH, Ort westlich Gloggnitz  
Reithof (Preintal): 612 mH, Ort in der Region Semmering-Rax  
Rossatz: 226 mH, Ort westlich Dürnstein (Wachau)  
Rothwald: 1200 mH, Wald südlich Lunz am See

Ruine Aggstein: 520 mH, nördlich Melk an der Donau  
Ruine Arburg: 600 mH, südwestlich Kaumberg  
Ruine Dürnstein: 350 mH, westlich Krems an der Donau  
Ruine Eibenstein: 500 mH, südwestlich Drosendorf  
Ruine Gars am Kamp: 244 mH, südlich Horn  
Ruine Hinterhaus: 300 mH, bei Spitz an der Donau  
Ruine Hohenegg: 230 mH, bei Krems an der Donau  
Ruine Klamm: 600 mH, bei Schottwien am Semmering  
Ruine Senftenberg: 300 mH, nördlich Krems an der Donau  
Ruine Thernberg: 400 mH, östlich Scheiblingkirchen  
Ruine Türkensturz: 587 mH, nördlich Scheiblingkirchen  
St. Aegid am Neuwalde: 573 mH, Ort südlich Lilienfeld  
St. Michael: 210 mH, Ort nordwestlich Spitz an der Donau  
St. Pölten: 267 mH, Hauptstadt von Niederösterreich  
Scheibbs: 341 mH, Stadt südlich Ybbs an der Donau  
Scheiblingkirchen: 365 mH, Ort südlich Wiener Neustadt  
Schneeberg: 2076 mH, Bergmassiv in der Rax  
Schottwien: 600 mH, Ort nördlich Semmering  
Schwechat: 161 mH, Stadt südöstlich Wien  
Seebachtal: Tal südöstlich Lunz am See  
Semmering: 980 mH, Pass südlich Gloggnitz  
Sieding: 500 mH, Ort nordöstlich Ternitz  
Spitz an der Donau: 210 mH, Ort nördlich Melk (Wachau)  
Steinfeld: 280 mH, Ort bei Felixdorf  
Stixenstein: 500 mH, Ort nordöstlich Ternitz  
Stockerau: 167 mH, Stadt nordwestlich Klosterneuburg  
Stranzendorf: 238 mH, Ort südlich Hollabrunn  
Tausendeimerberg: 300 mH, Berg in Spitz an der Donau  
Ternitz: 370 mH, Stadt westlich Neukirchen  
Trinksteinsattel (Rax): 1850 mH, Berg in der Raxalpe im Grenzgebiet zur Steiermark  
Tulln: 180 mH, Ort an der Donau nordwestlich Wien  
Unrechttraisenklamm: 750 mH Talenge im Unrechttraisental westlich St. Aegid am Neuwalde  
Waxriegel: 1888 mH, Gipfel im Schneeberg-Massiv  
Wiener Neustadt: 208 mH, Stadt südlich Baden bei Wien  
Ybbs an der Donau: 220 mH, Stadt östlich Amstetten

### **Burgenland**

Podersdorf: 121 mH, Ostufer des Neusiedlersees  
Rust: 123 mH, Westufer des Neusiedlersees

### **Kärnten**

Arnoldstein: 919 mH, Ort südlich Dobratsch (=Villacher Alpe)  
Bärental: 800 mH, Tal südlich Feistritz im Rosental  
Bleiberg: 923 mH, Ort westlich Villach  
Deutscher Peter: 700 mH, Ort im Loiblital  
Dobratsch (Villacher Alpe): 2166 mH, Berg südwestlich Villach  
Ederwirt: 959 mH, Gasthof an der Plöckenstraße südwestlich Mauten  
Eisenkappel: 558 mH, Ort südlich Völkermarkt  
Eisenkappeler Hütte: 1553 mH, Schutzhaus östlich Hochobir  
Federaun: 600 mH, Ort südlich Villach  
Feistritz: 481 mH, Ort im Rosental westlich Ferlach  
Feldkirchen: 547 mH, Stadt östlich Ossiacher See

Ferlach: 466 mH, Stadt südlich Klagenfurt  
Freibachgraben: 900 mH, Tal westlich Fuß des Hochobir  
Goritschitzen: 524 mH, Ort nördlich Krumpendorf  
Gutschenkogel: 999 mH, Berg südwestl. Eberstein  
Heiligenblut: 1301 mH, Ort östlich Großglockner  
Hochobir: 2142 mH, Bergstock westlich Eisenkappel  
Hoffmannshütte: 2444 mH, Schutzhütte nordwestlich Heiligenblut  
Hohe Gloriette: 520 mH, Aussichtswarte nördlich Pörtschach am Wörthersee  
Johannsenruhe: 1220 mH, Ort südlich Feistritz im Rosental  
Katschberg: 1641 mH, Pass südlich St. Michael im Lungau  
Klagenfurt: 446 mH, Hauptstadt von Kärnten  
Klagenfurter Hütte: 1660 mH, Schutzhaus südlich Feistritz im Rosental  
Koschuta: 2000 mH, Felskamm südöstlich Ferlach  
Koschutnigturm: 2136 mH, Felsspitze südöstlich Ferlach  
Kötschach: 710 mH, Ort nördlich Mauthen  
Kreuzberg: 1074 mH, Gebirgspass in den Gailtaler Alpen  
Kreuzbergl: 460 mH, Gastbetrieb Klagenfurt-Ost  
Krumpendorf: 460 mH, Ort westlich Klagendurt  
Kuhberg im Freibachgraben: 2026 mH, Hochobir-West  
Kupitzklamm: 700 mH, Klamm südöstlich Eisenkappel  
Lavamünd: 344 mH, Ort östlich Völkermarkt  
Lind: 566 mH, Ort östlich Arnoldstein  
Loiblital: 800 mH, Tal südlich Ferlach  
Märchenwiese: 1100 mH, Landschaft südwestlich Windisch Bleiberg  
Maria Wörth: 458 mH, Ort Wörthersee-Süd  
Oberdorf: 1250 mH, Ort südlich Katschberg  
Oberes Bärental: 800 mH, Tal südlich Feistritz im Rosental  
Otwinskogel: 783 mH, Berg bei Launsdorf  
Petzen: Bergmassiv in den Karawanken  
Pöckau: 568 mH, Ort östlich Arnoldstein  
Pöckauschlucht: 600 mH, Schlucht südlich Pöckau  
Pörtschach am Wörthersee: 450 mH, Ort Wörthersee-Nord  
Pritschitz: 450 mH, Ort östlich Pörtschach am Wörthersee  
Reifnitz: 590 mH, Ort südlich Wörthersee  
Rosegg: 477 mH, Ort südlich Velden am Wörthersee  
Rosental: Tal südlich Klagenfurt  
Ruine Arnoldstein: 607 mH, in Arnoldstein  
Ruine Leonstein: 534 mH, westlich Pörtschach am Wörthersee  
Ruine Rabenstein: 691 mH, Ruine im Lavanttal  
Sausalpe bei Eberstein: 2081 mH, Gebirgszug westlich Wolfsberg  
Seebergsattel: 1215 mH, Pass in den Karawanken  
Simislau: 530 mH, Ort nördlich Krumpendorf  
Spittal an der Drau: 556 mH, Stadt nordwestlich Villach  
St. Paul im Lavanttal: 400 mH, Ort nordwestlich Lavamünd  
Steiner Alpen: 1800 mH, südöstlich Ferlach  
Tscheppaschlucht: 600 mH, Schlucht im Loiblital südlich Ferlach  
Tuderschitz: 520 mH, Ort nördlich Krumpendorf  
Turracher Höhe: 1763 mH, Ort und Pass nordöstlich Feldkirchen  
Untervederaun: 600 mH, Ort südlich Villach  
Valentintal: 800 mH, Tal südlich Mauthen im Gailtal  
Vellacher Kotschna (Kocna): Hochtal südlich Eisenkappel-Vellach  
Villacher Alpe (=Dobratsch): 2166 mH, Berg südwestlich Villach

Völkermarkt: 462 mH, Ort östlich Klagenfurt  
Weißbriach: 800 mH, Ort in den Gailtaler Alpen  
Windisch Bleiberg: 948 mH, Ort südwestlich Ferlach  
Wolfsberg: 460 mH, Ort nordöstlich Völkermarkt  
Wörthersee: 440 mH, See östlich Klagenfurt  
Wurdachwald: 810 mH, Gegend südöstlich Reifnitz (Sattnitz)  
Wurzenpass: 1073 mH, Pass über die Karawanken  
Zwanzger Berg: 618 mH, Berg südlich Klagenfurt

### **Steiermark**

Aflenz: 765 mH, Ort nördl. Kapfenberg  
Altaussee: 717 mH, Ort nördlich Bad Aussee  
Altausseer See: 710 mH, See östlich Altaussee  
Arnfels: 317mH, Ort westl. Leutschach  
Augstsee: 1680 mH, See östlich Losergipfel  
Austriahütte: 1633 mH, Schutzhaus nordwestlich Schladming, Dachstein-Süd  
Bad Aussee: 640 mH, Ort westlich Grundlsee  
Badwand: 420 mH, südlich Badl im Mittleren Murtal  
Bärenschutz: 812 mH, Tal östl. Mixnitz  
Deutschfeistritz: 471 mH, Ort westlich Peggau  
Engelsdorf: 350 mH, Ort südlich Graz  
Erlaufsee: 815 mH, See westlich Mariazell  
Eselbach: 659 mH, Ortsteil von Bad Aussee  
Frohnleiten: 438 mH, Stadt nördl. Graz  
Gösslwand: 740 mH, Felswand östlich Grundlsee  
Gratwein: 378 mH, Ort nordwestlich Graz  
Graz: 378 mH, Hauptstadt der Steiermark  
Grimming: 2351 mH, Bergstock im Dachsteingebirge  
Grundlsee: 709 mH, Ort östlich Bad Aussee  
Gstatterboden: 577 mH, Ort östl. Admont  
Heukuppe (Raxalpe): 2007 mH, Berg in der Rax  
Hinterberg (Leoben): 541 mH, Ortsteil von Leoben  
Hochlantsch: 1720 mH, Gipfel im Grazer Bergland  
Hohe Veitsch: 1981 mH, Bergstock in den Mürzsteger Alpen  
Hollengebirge: 1700 mH, Gebirgszug westlich Ebenau  
Judenburg: 737 mH, Stadt an der Mur  
Jungfernsprung (Deutschfeistritz): 600 mH, Felsen nördl. Deutschfeistritz  
Kapfenberg: 502 mH, Stadt im Mürztal  
Köhlerleiten: 1200 mH, westl. Tragöß (Oberort)  
Koppenstraße: 690 mH, Straße westlich Bad Aussee  
Kumitzberg: 930 mH, bei Knoppen südöstlich Bad Aussee  
Lichtmessgraben: 1000 mH, Bach südl. Admont  
Loser: 1836 mH, Berg nördlich Altaussee  
Loserhütte: 1497 mH, Schutzhütte Loser-Südost  
Maria Zell: 870 mH, Stadt östlich Erlaufsee  
Matterleitner Hochstein: 925 mH, Berg nordwestl. Stif Rein  
Mitterndorf: 814 mH, Ort östlich Bad Aussee  
Mühlbachgraben: 500 mH, nordwestl. Stift Rein  
Murau-Stolzalpe: 809 mH, Stadt östlich Tamsweg  
Mürzsteg: 782 mH, Ort im Oberen Mürztal  
Ödensee: 780 mH, See westlich Mitterndorf  
Peggau: 403 mH, Ort nördlich Gratwein



Peggauer Höhlen: 410 mH, Höhlen im Bereich der Peggauer Wand  
Pfaffenkogel: 730 mH, Berg südlich Deutschfeistritz  
Rettenwand: 1500 mH, Berg in der Alpe Floning  
Riegersburg: 377 mH, Ort in der Südoststeiermark  
Ruine Eppenstein: 736 mH, Ruine im Granitzental  
Ruine Gösting: 574 mH, Ruine in Graz  
Ruine Krems: 394 mH, Ruine bei Voitsberg  
Ruine Peggau: 410 mH, Ruine im Bezirk Graz-Umgebung  
Ruine Stubegg: 579 mH, Ruine bei Arzberg  
Ruine Sturmberg: 400 mH, Ruine südl. Naas  
Sarstein-Ort: 700 mH, Ort westlich Bad Aussee  
Schladming: 729 mH, Stadt im Ennstal  
Schökel: 1445 mH, Bergstock nördlich Graz  
Schüsserlbrunn: 1363 mH, Wallfahrtskapelle am Hochlantsch  
Semmering (Steiermark): 800 mH, Gebiet rund um Spital am Semmering  
Tauplitz: 891 mH, Ort östlich Mitterndorf  
Turracher Höhe: 1763 mH, Ort und Pass nordöstlich Feldkirchen  
Weichselboden: 677 mH, Ort südwestl. von Mariazell  
Wolfsgraben: 709 mH, Graben südlich Trieben  
Zeiritzkampel: 2125 mH, Gipfel in den Eisenerzer Alpen

## **Tirol**

Alpensöhne Hütte: 1345 mH, Hütte am Südhang des Bettelwurfs nördlich Hall in Tirol  
Bad Häring: 592 mH, Ort nordöstlich Wörgl  
Bärental: 900 mH, Tal östlich Kufstein  
Bettelwurf: 2370 mH, Bergkette nördlich Hall in Tirol  
Bettelwurfbrünnl: 1240 mH, Ort im Halltal nördlich Hall in Tirol  
Bettelwurfhütte: 2077 mH, Schutzhütte am Südabhang des Bettelwurfs  
Brixlegg: 535 mH, Ort südlich Rattenberg (im Unterinntal)  
Fieberburnn: 780 mH, Ort östlich St. Johann in Tirol  
Großer Pölven: 1596 mH, Berg nordöstlich Wörgl  
Hall in Tirol: 526 mH, Stadt östlich Innsbruck  
Heiligen Kreuz: 570 mH, Ort nordwestlich Hall in Tirol  
Hungerburg: 868 mH, Stadtteil Innsbruck-Nord  
Kaisergebirge: 2344 mH, Gebirgsstock östlich Kufstein  
Kaisertal: 585 mH, Tal nordöstlich Kufstein  
Karlspitze: 2283 mH, Gipfel im Wilden Kaiser  
Kirchbichel: 520 mH, Ort südwestlich Kufstein  
Kufstein: 449 mH, Stadt im Unterinntal  
Kundl: 510 mH, Ort westlich Wörgl  
Kundler Klamm: 550 mH, Klamm südlich Kundl  
Matrei am Brenner: 995 mH, Ort südlich Innsbruck  
Mils: 620 mH, Ort östlich Hall in Tirol  
Milser Bach: 600 mH, Bach westlich Mils  
Paisslberg: 1181 mH, Berg östlich Wörgl  
Pass Strub: 766 mH, Pass westlich Lofer  
Pillersee: 834 mH, See westlich Loferer Steinberge  
Rattenberg: 521 mH, Stadt im Unterinntal  
Reith: 675 mH, Ort südlich Brixlegg  
St. Adolari am Pillersee: 840 mH, Ort südlich Waidring  
St. Johann in Tirol: 663 mH, Ort östlich Kaisergebirge  
St. Ullrich am Pillersee: 835 mH, Ort westlich Loferer Steinberge

Schlickeralm: 1600 mH, Alm in den Kalkkögeln südwestlich Innsbruck  
Serles: 2717 mH, Berg südlich Innsbruck  
Stans: 563 mH, Ort nahe Schwaz  
Steinplatte: 1869 mH, Felsenriff nördlich Waidring  
Straß: 522 mH, Ort östlich Jenbach  
Stripsenjoch: 1580 mH, Übergang im Wilden Kaiser östlich Kufstein  
Thaur: 633 mH, Ort nordwestlich Hall in Tirol  
Waidring: 778 mH, Ort westlich Lofer  
Waidrast: 1641 mH, Ort westlich Matrei am Brenner  
Wilder Kaiser (Kaisergebirge): 2344 mH, Gebirgsstock östlich Kufstein  
Wörgl: 500 mH, Stadt im Unterinntal  
Zillertal: Seitental des Unterinntales

### **Osttirol**

Burg Heinfels: 1130 mH, nordöstlich Sillian  
Lienz: 673 mH, Stadt in Osttirol  
Rauchkofel: 1910 mH, südl. Lienz  
Tristacher Seenwand: 830 mH, südöstlich Lienz

### **Vorarlberg**

Bregenz: 427 mH, Hauptstadt von Vorarlberg  
Kanisfluh: 2044 mH, Bergmassiv im Bregenzerwald  
Lünersee: 1970 mH, See im Rätikon

### **Wien**

Floridsdorf: 117 mH, 21. Wiener Gemeindebezirk  
Weidlingau: 226 mH, Katastralgemeinde des 14. Wiener Gemeindebezirks (Penzing)  
Wienfluß bei Hadersdorf: 250 mH, nordwestlicher Ort von Wien

Die Angaben von Peter Sperling wurden ergänzt und Kleinigkeiten berichtigt (Robert Patzner, Stefan Kwitt)

Zusammenstellung:

Malakologische Arbeitsgemeinschaft, Haus der Natur, Salzburg  
Robert A. Patzner [robert.patzner@sbg.ac.at](mailto:robert.patzner@sbg.ac.at) & Stefan Kwitt [stefan.kwitt@gmx.at](mailto:stefan.kwitt@gmx.at)

Salzburg Juni 2020 (letzte Aktualisierung)