

Wiederfunde in Franken beringter Schleiereulen (*Tyto alba*) 1990-1994

von Dieter Kaus

Die Wiederfunde (ab 10 km Entfernung vom Beringungsort) betreffen ausschließlich von mir mit Ringen der Vogelwarte Radolfzell beringte nicht voll flugfähige Nestlinge.

- JC 14092** 03.06.89 Bullenheim NEA, 49.37N 10.14E
16.03.91 Diethenhofen AN, 49.24N 10.41E,
40 km SE, Hans Emmert Weihenzell
- JC 14093** 03.06.89 Bullenheim NEA, 49.37N 10.14E
11.04.90 Schwarzwaldhochstraße bei Baden-Baden
BAD, 49.45N 08.15E, 173 km WSW, Vogel, Stuttgart
- JC 14100** 17.06.89 Heiligenthal SW, 49.54N 10.07E
11.02.91 Equarhofen NEA, 49.29 N 10.07 E
46 km S, Herbert Klein, Uffenheim
- JC 14104** 17.06.89 Neuses a. Berg KT, 49.49 N 10.10E
12.03.90 Erbshausen WÜ, 49.54N 10.00E
15 km NW, Dieter Kaus, Nürnberg
- JC 14125** 17.06.89 Wiebelsheim NEA, 49.30N 10.22E
18.05.92 Dürrnbuch NEA, 49.31N 10.43E
25 km E, Reinhold Peter, Emskirchen
- JC 14139** 17.06.89 Burgbernheim NEA, 49.27N 10.19E
04.10.90 Laub DON, 48.54N 10.40E
66 km SSE, Albert Mayer, Laub
- JC 14177** 12.08.89 Hagenmühle Burgbernheim NEA, 49.27N 10.19E
16.02.90 Ellingen WUG, 49.03N 10.58E
65 km SE, Dieter Franz, Hilpoltstein
- JC 14189** 23.09.89 Illesheim NEA, 49.29N 10.23E
21.11.90 Aurach AN, 49.15N 10.25E
26 km S, Hermann Stahl, Fürth
- JC 14209** 23.09.89 Buchheim NEA, 49.29N 10.20E
03.04.90 Himmighausen HX, 52.49N 09.02E
382 km NNW, Werner Amesbauer, Brakel
- JC 14255** 30.09.89 Opferbaum WÜ, 49.55N 10.04E
11.03.91 Thüngersheim WÜ, 49.52N 09.50E
18 km WSW, Alfons Förstel, Forchheim

- JC 14259** 06.10.89 Ergersheim NEA, 49.31N 10.20E
04.03.91 Neubrunn WÜ, 49.44N 09.40E
54 km WNW, Manfred Hill, Neubrunn
- JC 14276** 26.05.90 Bullenheim NEA, 49.37N 10.14E
04.10.90 Mörsbrunn bei Oettingen DON, 48.57N 10.36E
79 km SSE, Hans Ruf, Nördlingen
- JC 14297** 16.06.90 Neuses a. Berg KT, 49.49N 10.10E
20.02.91 Bischberg BA, 49.54N 10.50E
49 km ENE, Ludwig Leikauf, Bamberg
- JC 14315** 18.06.90 Weigenheim NEA, 49.34N 10.16E
13.02.91 Sulzfeld KT, 49.42N 10.08E
18 km NNW, Institut für Vogelkunde, Triesdorf
- JC 14318** 18.06.90 Weigenheim NEA, 49.34N 10.16E
07.08.91 Billingshausen MSP, 49.52N 09.43E
52 km NW, Fritz Stallberger, Billingshausen
- JC 14326** 18.06.90 Hagenmühle b. Burgbernheim NEA, 49.27N 10.19E
10.11.90 Geckenheim NEA, 49.34N 10.14E
14 km NNW, Herbert Klein, Uffenheim
- JC 14363** 23.06.90 Garstadt SW, 49.59N 10.10E
26.01.91 Eisingen WÜ, 49.45N 09.50E
35 km SW, Hans Kohl, Eisingen
- JC 14370** 23.06.90 Trautskirchen NEA, 49.27N 10.36E
04.09.91 Neundorf KC, 50.16N 11.13E
101 km NNE, Dieter Kaus, Nürnberg
- JC 14393** 10.07.90 Ingolstadt NEA, 49.36N 10.23E
08.02.91 Bad Königshofen NES, 50.18N 10.28E
78 km N, Dr. Lellbach, Bad Königshofen
- JC 14399** 10.07.90 Herbolzheim NEA, 49.34N 10.21E
05.12.90 Kürnach WÜ, 49.50N 10.02E
37 km NW, Dieter Kaus, Nürnberg
- JC 14414** 10.07.90 Oberickelsheim NEA, 49.36N 10.08E
30.11.91 Gossmansdorf WÜ, 49.41N 10.01E
13 km NW, Hermann Michel, Wittighausen
- JC 14415** 10.07.90 Oberickelsheim NEA, 49.36N 10.08E
20.04.91 Feuchtwangen AN, 49.10N 10.20E
50 km SSE, Rolf Semmling, München

- JC 14448** 22.09.90 Ippesheim NEA, 49.36N 10.14E
06.02.91 Bamberg BA, 49.54N 10.54E
58 km NE, Karl Ruenagel, Bischberg
- JC 14466** 29.09.90 Hilpertshausen WÜ, 49.54N 10.01E
16.01.92 Wiesbaden-Nordenstadt WI, 50.04N 08.21E
121 km W, Walter Breustedt, Eschborn
- JC 14470** 29.09.90 Hürfeld NEA, 49.37N 10.26E
01.12.90 Erlangen-Frauenaurach ER, 49.34N 10.58E
39 km E, Hans Ruihmann, Herzogaurach
- JC 14500** 29.09.90 Baldersheim WÜ, 49.33N 10.02E
15.01.91 Ohrenbach AN, 49.28N 10.12E
15 km SE, Landratsamt, Ansbach
- JC 21853** 29.09.90 Rittershausen WÜ, 49.36N 10.01E
24.08.93 Buch a. Forst LIF, 50.11N 11.01E
97 km NE, Josef Michel, Neuhaus a. Rennweg
- JC 21878** 14.07.91 Trettendorf FÜ, 49.22N 10.53E
05.04.92 Hofheim HAS, 50.08N 10.32E
89 km NNW, Udo Wlácil, Hofheim
- JC 21882** 29.06.91 Ergersheim NEA, 49.31N 10.20E
16.12.91 Ingolstadt IN, 48.46N 11.26E
116 km SE, Herbert Herrler, Beilngries
- JC 21896** 29.06.91 Burgbernheim NEA, 49.27N 10.19E
08.02.92 Gebstättel AN, 49.21N 10.12E
14 km SW, Harry Otto, Rothenburg
- JC 21920** 29.06.91 Simmershofen NEA, 49.32N 10.08E
16.09.91 Beckstein TBB, 49.32N 09.42E
31 km W, Vogelschutzverein Königshofen, Lauda
- JC 21921** 29.06.91 Simmershofen NEA, 49.32N 10.08E
31.10.92 Archshofen TBB, 49.27N 10.04E
10 km SSW, Walter Bergmann, Creglingen
- JC 21937** 14.07.91 Kaltenneuses bei Hohholz NEA, 49.36N 10.43E
28.12.91 Erlangen-Kriegenbrunn ER, 49.33N 10.57E
18 km ESE, Michael Zimmermann, Erlangen
- JC 21947** 14.07.91 Deutenheim NEA, 49.35N 10.25E
05.03.92 Markelsheim TBB, 49.28N 09.50E
44 km WSW, Wallmann, Markelsheim

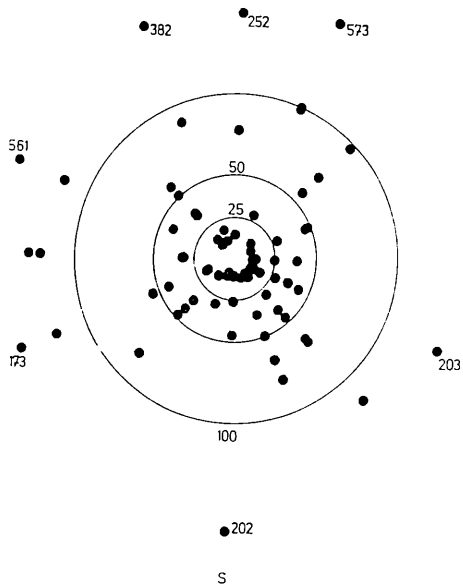


Abb. 1: Wiederfunde in Franken beringter Schleiereulen 1990-1994.

- JC 21956** 14.07.91 Uffenheim NEA, 49.33N 10.14E
14.03.92 Ostspitze der Halbinsel Zingst RDG, 54.26N 12.55E
573 km NNE, Gerhard Schneider, Zingst
- JC 21991** 11.10.91 Bad Windsheim-Külshiem NEA, 49.31N 10.25E
02.12.91 Neustadt/Aisch-Diebach NEA, 49.36N 10.34E
14 km NE, Kurt Fleckstein, Thundorf-Rothhausen
- JC 21993** 11.10.91 Erkenbrechtshofen NEA, 49.32N 10.24E
07.12.91 Retzbach MSP, 49.54N 09.49E
58 km NW, Josef Schindler, Zellingen-Retzbach
- JC 22033** 27.06.92 Pfaffenhofen NEA, 49.30N 10.19E
18.06.93 Stettberg AN, 49.23N 10.21E
13 km SSE, Karl Kneitschel, Binzwangen
- JC 22035** 27.06.92 Pfaffenhofen NEA, 49.30N 10.19E
27.10.93 Oberaltenbernheim NEA, 49.27N 10.31E
15 km ESE, Willi Hörner, Oberzenn
- JC 22039** 27.06.92 Mörlbach NEA, 49.29N 10.16E
21.10.92 Bad Windsheim NEA, 49.30N 10.25E
11 km E, Fam. Westphal, Bad Windsheim

- JC 22064** 09.07.92 Berolzheim NEA, 49.33N 10.26E
24.05.93 Gumpelshofen b. Ohrenbach NEA, 49.28N 10.12E
19 km WSW, Paul Korn, Ohrenbach
- JC 22077** 27.06.92 Langensteinach NEA, 49.29N 10.11E
15.10.93 Burgbernheim NEA, 49.27N 10.19E
10 km ESE, Günther Möhring, Burgbernheim
- JC 22082** 27.06.92 Krassolzheim NEA, 49.36N 10.21E
23.03.94 Ansbach AN, 49.18N 10.35E
37 km SSE Adelheid Schenk, Aurach
- JC 22200** 01.06.93 Ergersheim NEA, 49.31N 10.20E
04.05.94 Simmringen TBB, 49.34N 09.54E
32 km W, Johann Hofmann, Grünsfeld
- JC 22203** 18.06.92 Bullenheim NEA, 49.37N 10.14E
08.10.93 Heimberg TBB, 49.23N 10.01E
30 km SSW, Ber. Gem. Dornberger-Dehner, Niederstetten
- JC 22282** 01.06.93 Burgbernheim NEA, 49.27N 10.19E
03.09.94 Bächlingen SHA, 49.14N 09.51E
42 km SW, Helmut Tabat, Langenburg/Bächl.
- JC 22297** 01.06.93 Ottenhofen NEA, 49.27N 10.22E
14.04.94 Gunzenhausen WUG 49.07N 10.46E
47 km SE, Institut für Vogelkunde, Triesdorf
- JC 22313** 01.06.93 Blümleinsmühle bei Markt Erlbach NEA 49.29N 10.39E
02.04.94 Brandhof bei Hagenbüchach NEA, 49.32N 10.46E
10 km ENE, Udo Pankratius, Fürth
- JC 22333** 05.06.93 Untereisenheim WÜ, 49.53N 10.09E
22.09.93 Gerolzhofen SW, 49.54N 10.21E
14 km E, Lothar Radina, Sulzheim
- JC 22336** 05.06.93 Untereisenheim WÜ, 49.53N 10.09E
06.03.94 Wiesenfeld CO, 50.18N 10.54E
71 km NE, Ulrich Leicht, Rödental
- JC 29313** 01.06.93 Markt Erlbach NEA, 49.29N 10.39E
06.08.93 Markt Einersheim KT, 49.41N 10.17E
35 km NW, Hermann Kneitz, Würzburg
- JC 29321** 05.06.93 Essfeld WÜ, 49.40N 09.57E
22.10.93 Neuherberg NEA, 49.31N 10.17E
29 km SW, Fa. Knauf, Ergersheim

- JC 29341** 05.06.93 Gützingen WÜ, 49.37N 09.53E
23.12.93 Stroit NOM, 51.53N 09.51E
252 km N, Alfred Kaste, Stroit
- JC 29372** 05.06.93 Herchsheim WÜ, 49.38N 09.56E
11.02.94 Berg-Weiler RV 47.50N 09.36E
202 km S, Otto Kehrle, Berg-Weiler
- JC 29395** 08.06.93 Obermtief NEA, 49.32N 10.23E
08.11.93 Weimersheim WUG, 49.02N 10.55E
68 km SE, Landratsamt Weißenburg-Gunzenhausen
- JC 29426** 10.06.93 Markt Bibart NEA, 49.39N 10.26E
15.10.93 Bräuersdorf NEA, 49.31N 10.45E
27 km ESE, Helga Neubauer, Hagenbüchach
- JC 29487** 10.06.93 Simmershofen NEA, 49.32N 10.08E
19.01.94 Offenbach/Main OF, 50.06N 08.46E
117 km WNW, Staatl. Vogelschutzwarte Frankfurt/Main
- JC 29490** 10.06.93 Uffenheim NEA, 49.33N 10.14E
04.08.93 Höchberg WÜ, 49.47N 09.53E
36 km NW, Hermann Kneitz, Würzburg
- JC 29507** 10.06.93 Langensteinach NEA, 49.30N 10.11E
14.08.94 Rothenburg/Tauber AN, 49.22N 10.11E
15 km S, Autobahnpolizeistation Rothenburg/Tauber
- JC 29521** 10.06.93 Adelshofen AN, 49.26N 10.10E
29.11.93 Steinfürth bei Stephansposching DEG, 48.49N 12.48E
203 km ESE, Helmut Sagstetter, Stephansposching
- JC 29526** 23.06.93 Unteraltenbernheim NEA, 49.27N 10.32E
08.11.93 Herzogenaaurach ERH, 49.34N 10.53E
28 km ENE, Fritz Spiess, Herzogenaaurach
- JC 29558** 23.06.93 Illesheim NEA, 49.29N 10.23E
05.11.93 Erlangen ER, 49.36N 11.01E
47 km ENE, K. Rohrseitz, II. Zool. Inst., Erlangen
- JC 29570** 23.06.93 Mörlbach NEA, 49.29N 10.15E
20.11.93 Elzendamme West-Vlaanderen Belgien
561 km WNW, Institut Royal des Sciences, Brüssel
- JC 29591** 26.06.93 Iffigheim KT, 49.39N 10.12E
01.07.94 Eisfeld/Thüringen HBN 50.25N 10.55E
99 km NNE, Roland Brückner, Giessübel/Thür.

- JC 29619** 26.06.93 Rothof WÜ, 49.49N 10.03E
14.09.93 Kitzingen KT, 49.44N 10.10E
12 km SE, Robert Endres, Kaltensondheim
- JC 29646** 12.08.93 Unterickelsheim KT, 49.36N 10.10E
22.10.93 Neuherberg NEA, 49.31N 10.17E
13 km SE, Fa. Knauf, Ergersheim
- JC 29648** 12.08.93 Unterickelsheim KT, 49.36N 10.10E
04.03.94 Meitingen A, 48.33N 10.51E
127 km SSE, Andreas Müller, Bobingen
- JC 29686** 18.09.93 Bullenheim NEA, 49.37N 10.14E
04.12.93 Dahenfeld HN, 49.12N 09.18E
82 km SW, Helmut Weber, Bad Friedrichshall
- JC 29743** 20.09.93 Untereisenheim WÜ, 49.53N 10.09E
20.01.94 Schlüsselfeld BA, 49.46N 10.37E
36 km ESE, Etta Kronenwerth-Ammermann, Hengersberg
- JC 29763** 22.09.93 Burgbernheim-Hagenmühle NEA, 49.37N 10.19E
18.02.94 Ammerndorf FÜ, 49.25N 10.51E
44 km ESE, Georg Ungerer, Ammerndorf
- JC 29771** 22.09.93 Habelsee AN, 49.28N 10.15E
12.12.93 Gebstattel AN, 49.21N 10.12E
13 km SSW, Günter Möbius, Ansbach
- JC 29780** 22.09.93 Kleinharbach NEA, 49.29N 10.09E
15.01.94 Königheim TBB, 49.36N 09.36E
42 km WNW, Alfred Baumann, Tauberbischofsheim
- JC 29795** 22.09.93 Sontheim NEA, 49.28N 10.26E
04.12.93 Rügland AN, 49.24N 10.35E
13 km ESE, Bund Naturschutz, Ansbach
- JC 29798** 22.09.93 Ickelheim NEA, 49.29N 10.26E
07.03.94 Weinheim HD, 49.33N 08.40E
128 km W, August Günther, Sandhausen
- JC 32848** 25.09.93 Westheim KT, 49.44N 10.04E
30.10.93 Oberpleichfeld WÜ, 49.52N 10.05E
15 km N, Elmar Scheller, Unterpleichfeld
- JC 32920** 09.10.93 Burgbernheim NEA, 49.27N 10.19E
19.03.94 Colmberg AN, 49.21N 10.24E
13 km SSE, Harry Pfeifer, Leutershausen

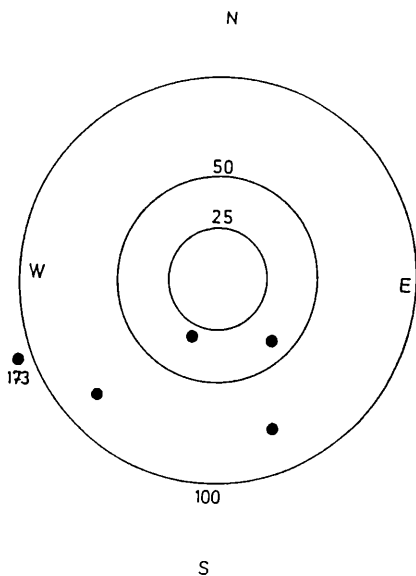


Abb. 2: Wiederfunde in Bullenheim, NEA, beringter Schleiereulen. Die Beringungen erfolgten 1989-1993.

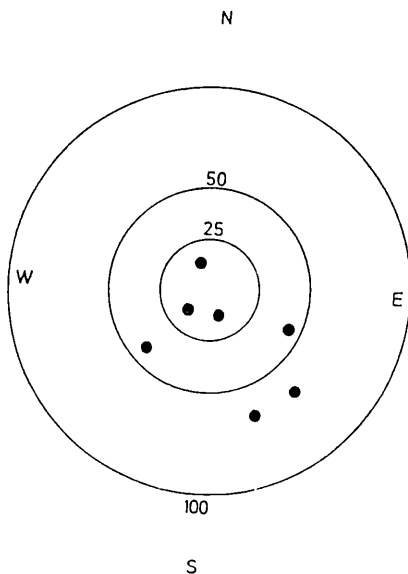


Abb. 3: Wiederfunde in Burgbernheim, NEA, beringter Schleiereulen. Die Beringungen erfolgten 1989-1993.

- JC. 1594** 17.06.86 Rittershausen WÜ, 49.36N 10.01E
19.08.91 Prosselsheim WÜ, 49.51N 10.08E
29 km NNE, Alfons Förstel, Forchheim
- JC ..496** 06.06.81 Reuth FO, 49.44N 11.07E
25.10.90 Fröschendorf bei Trautskirchen NEA, 49.28N 10.36E
48 km SW, Landratsamt Neustadt/Aisch
- HF 22847** 13.06.93 Weigenheim NEA, 49.34N 10.16E
05.05.94 Oberderdingen KA, 49.04N 08.48E
120 km WSW, Michael Preusch, Eppingen

Wiederfund einer auswärts beringten Schleiereule:

- C. 46255** 02.07.90 Palmbach KA, 48.57N 08.29E
Jürgen Klauda, 76307 Karlsbad
15.05.92 Sulzdorf WÜ, 49.39N 09.54E
129 km NE, Dieter Kaus, Nürnberg

Nur zwei der nestjung beringten Schleiereulen wurden aus über 500 km Entfernung zurückgemeldet und nur 18 % erreichten Entfernungen über 100 km vom Beringungsort. 65 % der Wiederfunde stammen aus einem Umkreis von 15 bis 50 km Entfernung. Damit waren die fränkischen *T. alba* in den Jahren 1990 - 1994 nicht so „wanderfreudig“, wie eine Auswertung von 1200 Wiederfunden aus Süddeutschland ergab (BAIRLEIN, F., Vogelwarte 33, 1985: 81-108). Dies läßt sich vermutlich damit erklären, daß in den Jahren 1990-1994 kein Zusammenbruch der Feldmauspopulation erfolgte und damit hauptsächlich ein „Auffüllen“ der heimischen Schleiereulenpopulation stattfand. Die beliebige Richtung der Dismigration der Schleiereule läßt sich auch bei den Wiederfunden der in Franken beringten Individuen erkennen (Abb. 1). Die Abbildungen 2 und 3 zeigen Wiederfunde in den verschiedenen Jahren in Bullenheim und Burgbernheim beringter *T. alba*.

Nur vier der Wiederfunde betrafen lebend kontrollierte Vögel. Von den Totfunden (zweimal nur Ring gefunden) kamen 44 Schleiereulen, d.h. 59 % durch Anflug an Autos zu Tode. Ein extrem hoher Anteil durch den Straßenverkehr getöteter Tiere; vergleiche z.B. GLUTZ von BLOTZHEIM & BAUER, Handbuch der Vögel Mitteleuropas, Bd. 9, 1980: 258. 53 der tot gefundenen Individuen betrafen Vögel im 1. Lebensjahr, 18 starben im 2. Lebensjahr, 2 im dritten und je einer im sechsten und zehnten Lebensjahr.

ZOBODAT - www.zobodat.at

Zoologisch-Botanische Datenbank/Zoological-Botanical Database

Digitale Literatur/Digital Literature

Zeitschrift/Journal: [Avifaunistischer Informationsdienst Bayern](#)

Jahr/Year: 1995

Band/Volume: [2](#)

Autor(en)/Author(s): Kaus Dieter

Artikel/Article: [Wiederfunde in Franken beringter Schleiereulen \(*Tyto alba*\) 1990-1994
\[10-18\]\(#\)](#)