

Brutvogelatlas 2000 - Ergebnisse nach dem 2. Kartierungsjahr 1997 zur Fortschreibung des Atlases der Brutvögel Bayerns

Das Bayerische Landesamt für Umweltschutz (LfU), die Ornithologische Gesellschaft in Bayern e.V. (OG) und der Landesbund für Vogelschutz in Bayern e.V. (LBV) führen die Fortschreibung des Atlases der Brutvögel Bayerns als Gemeinschaftsprojekt durch. Geplant ist die Erstellung eines Grundlagenwerkes über die Brutvögel in Bayern mit Angaben zu Verbreitung, Ökologie, Gefährdung und Schutzmöglichkeiten. Der Brutvogelatlas 2000 ist Teil einer Atlasreihe des LfU zur bayerischen Fauna. 30 Koordinatoren, jeweils zuständig für größere Gebiete, betreuen die derzeit 489 ehrenamtlichen Kartierer.

In regelmäßig stattfindenden Koordinatoren- und Kartierer-Treffen werden Erfahrungen und Informationen ausgetauscht, Erfassungsprobleme diskutiert und das weitere Vorgehen beschlossen. Allen am Atlas Mitwirkenden wurde nun ein Arbeitsatlas zur Verfügung gestellt. Er beinhaltet die Ergebnisse der ersten beiden Kartierungsjahre 1996 und 1997 bzw. zeigt den Datenstand zum Stichtag 19. Januar 1998. Der Arbeitsatlas dient der Kontrolle der gemeldeten Daten durch Kartierer und Koordinatoren und der besseren Einschätzung des Erfassungsgrades der eigenen Kartierung. Schließlich bildet er die Grundlage für gezielte Erfassungen im letzten Kartierungsjahr 1998.

Von den 2205 in Bayern vorhandenen Quadranten liegen für 1384 Quadranten nun Daten vor, also für 63 % aller Quadranten. Das sind 13% mehr als 1996. In diesen 1384 Quadranten wurden insgesamt 85.691 Nachweise gemeldet. 19 % davon (16.572) sind Nachweise von Rote-Liste-Arten. Im Vergleich zum ersten Kartierungsjahr 1996 hat sich die Zahl aller Nachweise um 32 % erhöht. Deutlich zugenommen hat der Anteil der sicheren Brutnachweise:

Brutstatus	1996	1996	1997	1997
	Anzahl	Prozent	Anzahl	Prozent
B	16.983	26	16.428	19
C	25.895	39	35.487	41
D	23.483	35	33.776	40
Gesamt	66.361	100	85.691	100

Zu beachten ist jedoch, daß bei der bevorstehenden Atlasbearbeitung mit sicheren Brutnachweisen (C und D), nach aktuellem Stand 19 % der vorhandenen Daten (Status B) unberücksichtigt blieben. Die nachfolgenden Karten geben einen Überblick über den Bearbeitungs- bzw. Meldestand der Meßtischblätter Bayerns und den Umfang der Artnachweise. Die Bereiche nordöstliches Oberfranken und südwestliches Oberbayern wurden 1996 und 1997 bearbeitet, die Kartierungsunterlagen jedoch noch nicht zur Verfügung gestellt. Sie erscheinen deshalb auf den Karten als größere weiße Flecken. Auf die Abbildung artenbezogener Karten wird verzichtet um dem Atlaswerk nicht vorzugreifen. Im dritten und letzten Kartierungsjahr sollen die Bearbeitungslücken geschlossen

werden und die B-Nachweise in sichere C- bzw. D-Nachweise überführt werden. Weitere Schwerpunkte werden die quantitative Erfassung ausgewählter Arten und die Kartierung der Wiesenbrüter sein. Allen am Brutvogelatlas mitwirkenden Koordinatoren und Kartierern gilt besonderer Dank. Weitere an der Mitarbeit Interessierte sind herzlich willkommen.

Literatur:

NITSCHKE, G. & PLACHTER, H. (1987): Atlas der Brutvögel Bayerns 1979-83. 269 S., München.

SCHLAPP, G. (1994): Fortschreibung des Atlases der Brutvögel Bayerns zum Jahr 2000. AIB 1: 119-126.

LOSSOW, G.v. & SCHLAPP, G. (1996): Fortschreibung des Atlases der Brutvögel Bayerns - Information zur Kartieranleitung. Sonderheft der OG für Kartierer.

LOSSOW, G.v. (1997): Brutvogelatlas 2000 - Ergebnisse des 1. Kartierungsjahres 1996 zur Fortschreibung des Atlases der Brutvögel Bayerns. AIB 4: 11-67.

Legende für Karten:

Kartierungsjahre 1996/97

Bearbeitungsstand 19.01.1998

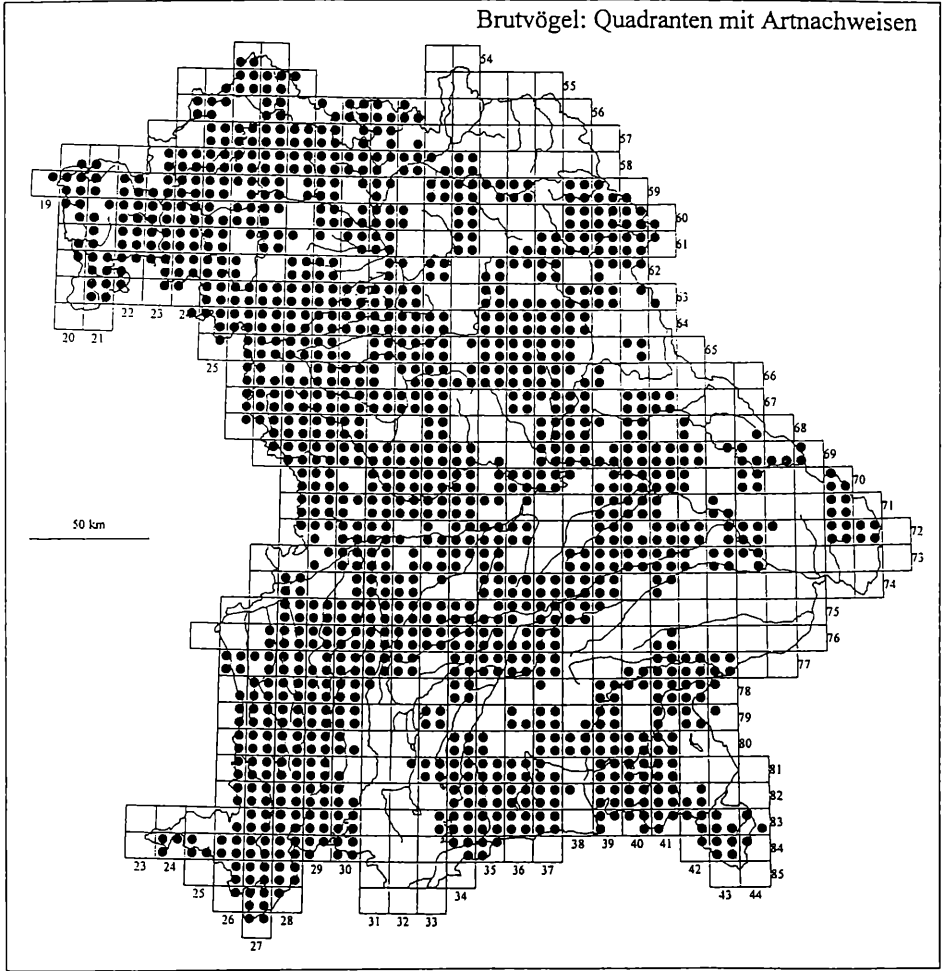
Quelle: Meldungen ehrenamtlicher Mitarbeiter und zusätzliche Nachweise Herausgeber:

Bayerisches Landesamt für Umweltschutz

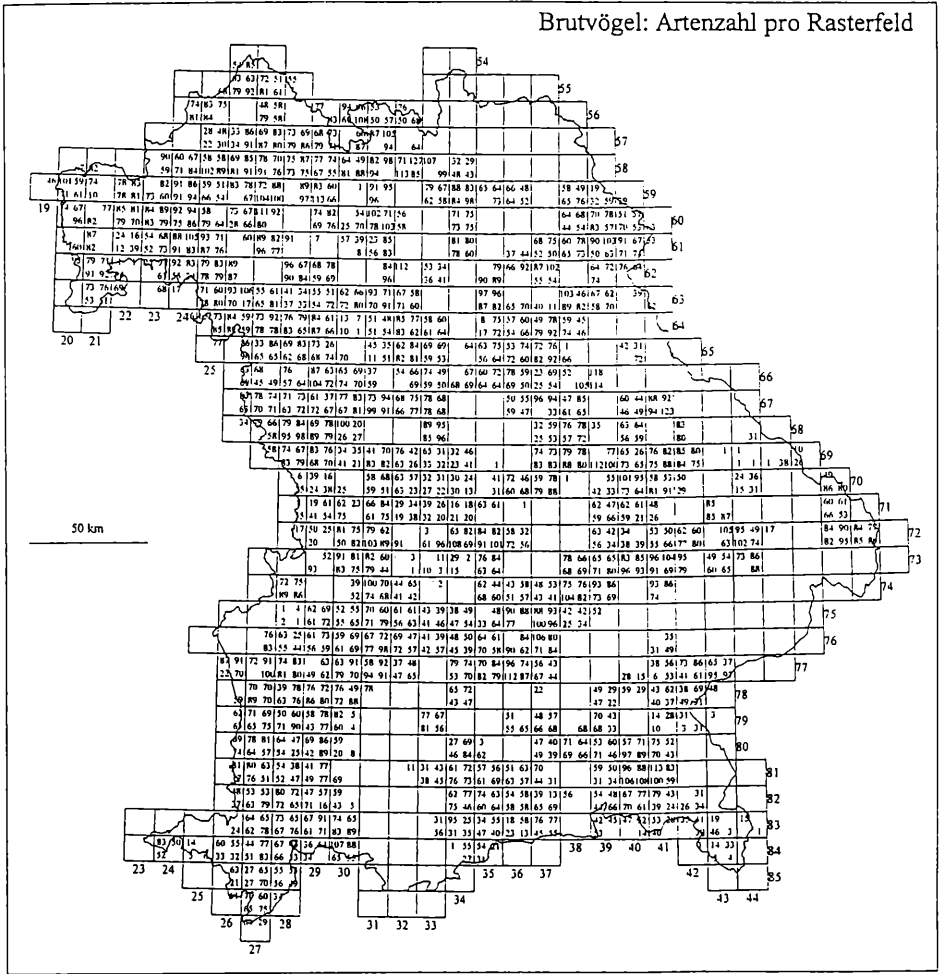
Bearbeitung: GUC GmbH

Anschrift des Verfassers:

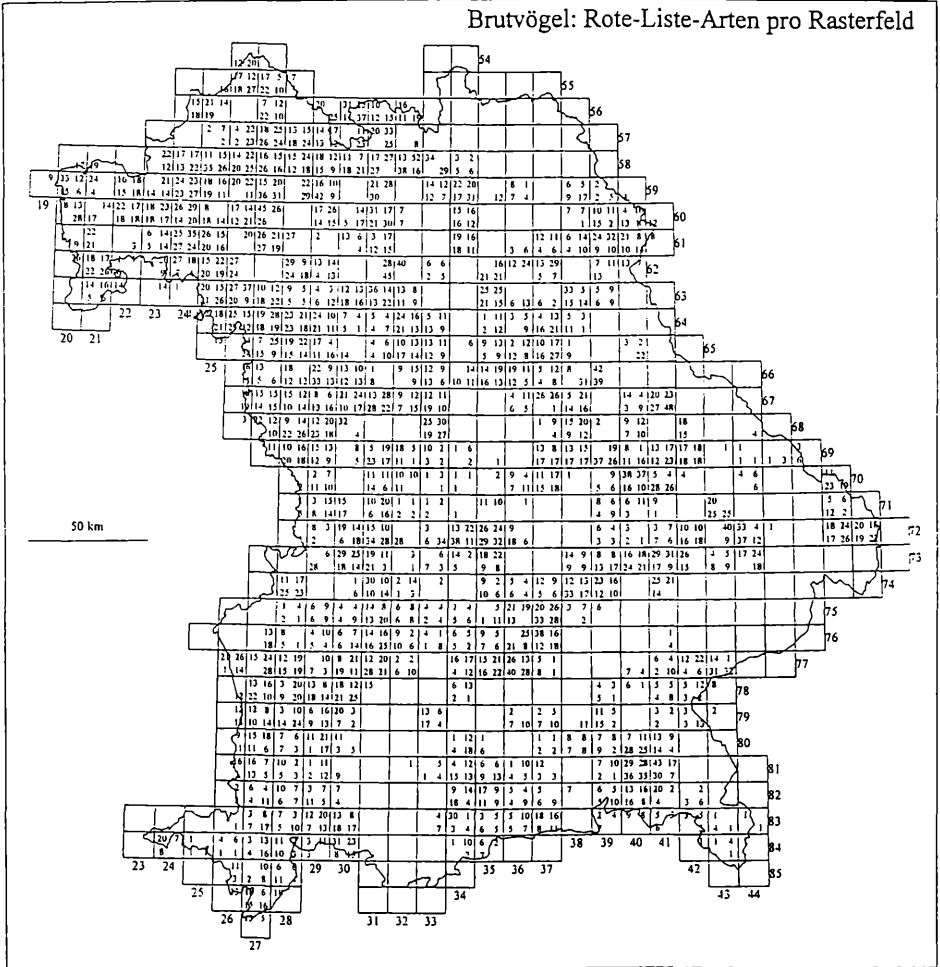
Günter von Lossow, Bayerisches Landesamt für Umweltschutz, Rosenkavalierplatz 10, D-81925 München, Tel.: 089/9214-3233 Fax: 089/9214-3209



Brutvögel: Artenzahl pro Rasterfeld



Brutvögel: Rote-Liste-Arten pro Rasterfeld



ZOBODAT - www.zobodat.at

Zoologisch-Botanische Datenbank/Zoological-Botanical Database

Digitale Literatur/Digital Literature

Zeitschrift/Journal: [Avifaunistischer Informationsdienst Bayern](#)

Jahr/Year: 1998

Band/Volume: [5](#)

Autor(en)/Author(s): Lossow Günter von

Artikel/Article: [Brutvogelatlas 2000 - Ergebnisse nach dem 2. Kartierungsjahr 1997 zur Fortschreibung des Atlases der Brutvögel Bayerns 12-16](#)