

BERICHTE DER NATURFORSCHENDEN GESELLSCHAFT DER OBERLAUSITZ

Band 6

Ber. Naturforsch. Ges. Oberlausitz 6: 57-82 (1997)

ISSN 0941-0627

Manuskriptannahme am 30. 4. 1997
Erschienen am 7. 3. 1998

Floristische Beobachtungen 1996 in Oberlausitz und Elbhügelland

Von HANS-WERNER OTTO, PETRA GEBAUER,
HANDRIJ HÄRTEL und HANS-JÜRGEN HARDTKE

Mit 10 Karten

Beobachter: P. Bauer / Mlýny, A. Beck / Ruppertsdorf, W. Blaschke / Lauchhammer,
Dr. W. Böhnert / Dresden, Dr. W. Borsdorf / Dresden, Dr. S. Bräutigam / Görlitz, N. Chomenko
/ Kunratic, O. Fabiánek / Varnsdorf, R. Franke / Görlitz, M. Friese / Oberförstchen, P. Gebauer
/ Görlitz, A. Gnüchtel / Dresden, W. Gottschalk / Großröhrsdorf, K. Gunkel / Riesa, Dr. P. Gutte
/ Leipzig, St. Hahn / Demitz-Thumitz, Dr. D. Hanspach / Ortrand, Prof. Dr. H.-J. Hardtke /
Dresden, H. Härtel / Praha, W. Hentschel / Rumburk, A. Ihl / Dresden, M. Jeremies / Weigsdorf-
Köblitz, T. Jobst / Nünchritz, M. Kalík / Rumburk, E. Kampa / Stuttgart, F. Klenke / Dresden,
M. Landmann / Dresden, A. Langner / Königswartha, T. Ludwig / Dresden, Dr. D. Matteredne /
Weißwasser, K. Morávková / Liberec, Dr. B. Müller / Dresden, F. Müller / Dresden, M. Müller /
Dresden, S. Müller / Bretnig, F. Naumann / Meißen, H.-W. Otto / Bischofswerda, D. Peukert /
Zittau, M. Ranft / Wilsdruff, M. Reimann / Bischofswerda, G. Ritschel / Šluknov,
Dr. F. W. Sander / Jena, Chr. Schluckwerder / Löbau, R. Schröder / Dresden, D. Schulz / Dres-
den, W. Schweigler / Meißen, Helga Thomaschke / Ottendorf-Okrilla, J. Tischer / Frieders-
dorf/OL, D. Töppich / Ullersdorf, I. Uhlemann / Reinhardtsgrμμα, H. Uhlich / Dresden,
M. Vacec / Weißwasser.

Die Karten wurden außerdem ergänzt durch Angaben aus den Aufzeichnungen von
H. Grundig (†), Max Militzer (†), R. Schöne (†), Theodor Schütze (†) und F. Stopp (†).

Gebietsbezeichnung: Wie bei OTTO, DUNGER & HARDTKE (1985, Karte 1) näher dargelegt,
bedeuten: EH Elbhügelland, ES Elbsandsteingebirge, GP Großenhainer Pflege, LP Lausitzer
Platte, ML Mittelsächsisches Lößlehmgebiet, NE Elster-Niederung, OE Osterzgebirge und OL
Oberlausitz. Hinzu kommt BL Nordböhmen.

Kartensignaturen: Hohlkreis = Beobachtung vor 1950, Vollkreis = (Wieder-) Beobachtung
nach 1950.

Kennzeichnung des Gefährdungsgrades in Sachsen (nach SCHULZ 1991): + = ausgestorben, (+)
= ausgestorben, aber evtl. an Sekundärstandorten noch auftretend, !!! = vom Aussterben bedroht,
!! = stark gefährdet, ! = gefährdet, (!) = potentiell gefährdet, R = im Rückgang.

Kennzeichnung des Gefährdungsgrades in R (nach HOLUB, PROCHÁZKA & EČOVSKÝ 1979):
CI = kritisch gefährdet, CII = stark gefährdet, CIII = gefährdet, CIV = Aufmerksamkeit
erfordernde Arten.

Einheimische (*Idiochorophyten* und *Agrophyten*)

Agrimonia procera Wallr. - Großer Odermennig !!!

- OL 4552/13 Hoyerswerda ONO: Burg, westlich Tagebaurestsee (Matterne).
 NE 4547/22 Senftenberg WSW: Plessa, Plessaer Heide am Floßgraben (Hanspach).
 GP 4748/11 Großenhain O: Straßenrand am Dammühlenteich (Uhlich).
 OL 4755/41 und 43 Görlitz NW: Kunnersdorf NO, Laubwald östlich des ehem. Großen Kalkbruches, Gebüschränder, mehrfach (Reimann u. Franke). Fundortbestätigung.

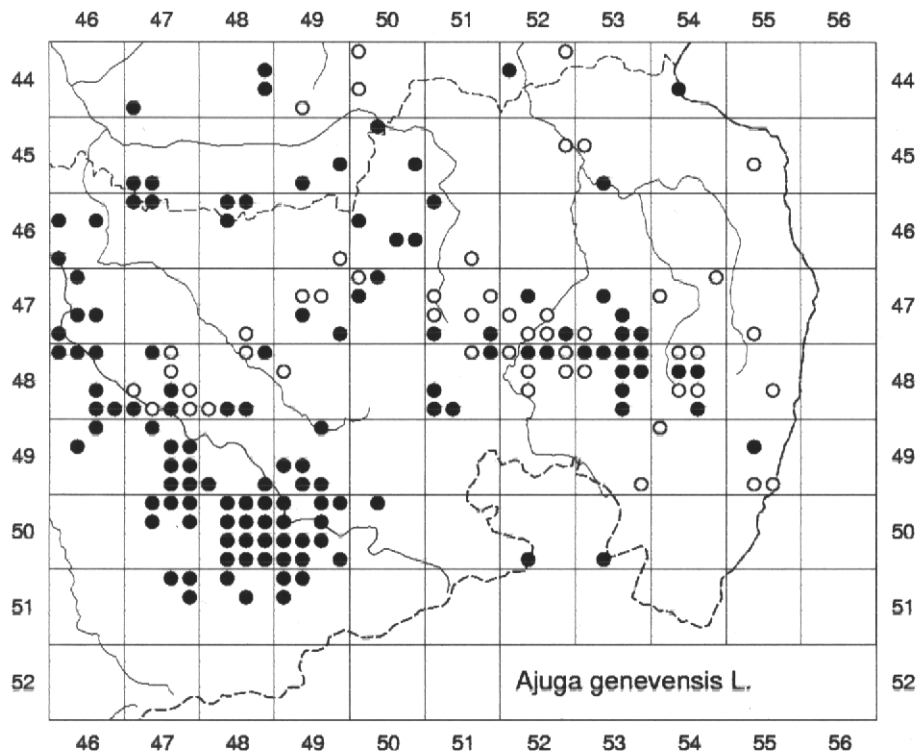
Aira praecox L. - Früher Schmielenhafer !

- OE 5048/23 Dresden SO: Lockwitzgrund am Blauberg (Borsdorf).

Ajuga genevensis L. - Heide-Günsel

Karte 1

- OL 4549/34 Ruhland SSO: Hermsdorf, spärlich am alten Weinberg (Hanspach).
 OL 4853/24 Bautzen O: Lauske, Slontschen, 1 Exemplar (A. Schütze).



Karte 1 *Ajuga genevensis*

Alchemilla glaucescens WALLR. - Bastard-Frauenmantel !

- OL 4855/24 Görlitz, trockene Wiesen im Stadtpark und Magerrasenböschung am O-Rand vom Friedhof Königshufen (Reimann).

Allium senescens L. subsp. *montanum* (Fries) Holub - Berg-Lauch !

- OL 4553/34 Sprey, am Schöps (Matterne). Fundortbestätigung (1963 Militzer).

Alyssum alyssoides (L.) L. - Kelch-Steinkraut !!
OL 4753/3 Bautzen NO: Baruth N, kleiner Steinbruch an der Preußenkuppe, mehrfach und
zahlreich (Gläser & Reimann). Fundortbestätigung.

Anchusa officinalis L. - Gebräuchliche Ochsenzunge
OL 4852/21 Bautzen, ruderal (Friese).

Angelica archangelica L. subsp. *archangelica* - Echte Engelwurz
OL 4751/23 Doberschütz, Gebüsch am Ostufer des Großen Teiches, wenige Exemplare (Hahn).

Antennaria dioica (L.) Gaertn. - Gemeines Katzenpfötchen !!
OL 4452/43 Hoyerswerda ONO: Neustadt/Spree, Kiefernaltholz am 1. Bahnübergang an der
Straße nach Spreewitz, wenige Exemplare mit *Diphastrium tristachyum* (Hahn).
OL 4855/41 Görlitz-Biesnitz, Löhnscher Grund, Steinbruch am Steinberg, mehrere Quadrat-
meter (Reimann).

Anthemis ruthenica M. Bieb. - Ruthenische Hundskamille **R**
EH 4754/12 Riesa: Mautitz, sonniger Wegrand (Gunkel, det. F. Müller).

Anthericum ramosum L. - Ästige Graslilie !!
OL 4650/24 Kamenz N: Weißig O, Windmühlenberg, thermophiler Eichenwald am Südost-
hang, mehrere Quadratmeter (Hahn).

Aphanes inexpectata Lippert - Kleinfrüchtiger Sinau !!
LP 4848/24 Dresden N: Weixdorf W, Hoher Berg (Uhlich).

Arctostaphylos uva-ursi (L.) Spreng. - Echte Bärentraube !!!
OL 4552/13 Hoyerswerda ONO: Burg W, Waldrand eines Kiefernforstes am nördlichen
Straßenabzweig nach Hoyerswerda, Neuansiedlung, ein junges Exemplar (Hahn).

Arnica montana L. - Arnika **CII**
BL 5052/21 Rumburk WNW: Šluknov / Schluckenau, am Forstgarten südlich der Stadt
(Chomenko u. Jeremies).
BL 5153/11 Varnsdorf W: Horní Podluží / Obergrund, Velký rybník / Bernsdorfer Teich (Bauer
und Härtel). Nach MARSCHNER (1985) häufig, heute in starkem Rückgang.

Artemisia scoparia W. et. K. - Besen-Beifuß +
EH 4846/21 Elbhänge oberhalb der Karpfenschänke, mehrfach in ruderalisierten Felstrocken-
rasen (Reimann).

Asplenium viride Huds. - Grüner Streifenfarn (!)
LP 4949/12 Dresden NO: Brücke bei Ullersdorf (Töppich).

Astragalus arenarius L. - Sand-Tragant (!)
OL 4553/34 Boxberg W, offene Böschung a. d. Schöpsbrücke in Richtung Uhyst/Spree (Hahn).

Astrantia major L. - Große Sterndolde
OE 5048/23 Dippoldiswalde NO: Theisewitz, Laue (Hardtke).

Barbarea stricta Andrz. - Steifes Barbarakraut !
OL 4752/43 Bautzen NNO: Oehna, Südufer der Bautzener Talsperre (Friese).

Verbreitungskarte s. OTTO (1986).

Bidens connata Mühlenb. - Verwachsenblättriger Zweizahn

OE 5048/33 Dippoldiswalde: Vorsperre Malter (Hardtke).

Botrychium matricariifolium A. Br. ex Koch - Ästiger Rautenfarn !!!

OL 4452/33 Hoyerswerda NO: Spreetal N, Vorwald auf ehemaliger Kippe (Hahn).

OL 4453/41 Weißwasser, Kläranlage (Vacec).

NE 4547/22 Senftenberg WSW: Tagebau Plessa, "Weißer Berg" (W. Blaschke).

Bromus ramosus Huds. - Späte Wald-Trespe **R**

OL 5053/42 Zittau NW: Leutersdorfer Folge, mehrere Quadratmeter (1994 Beck und Reimann).

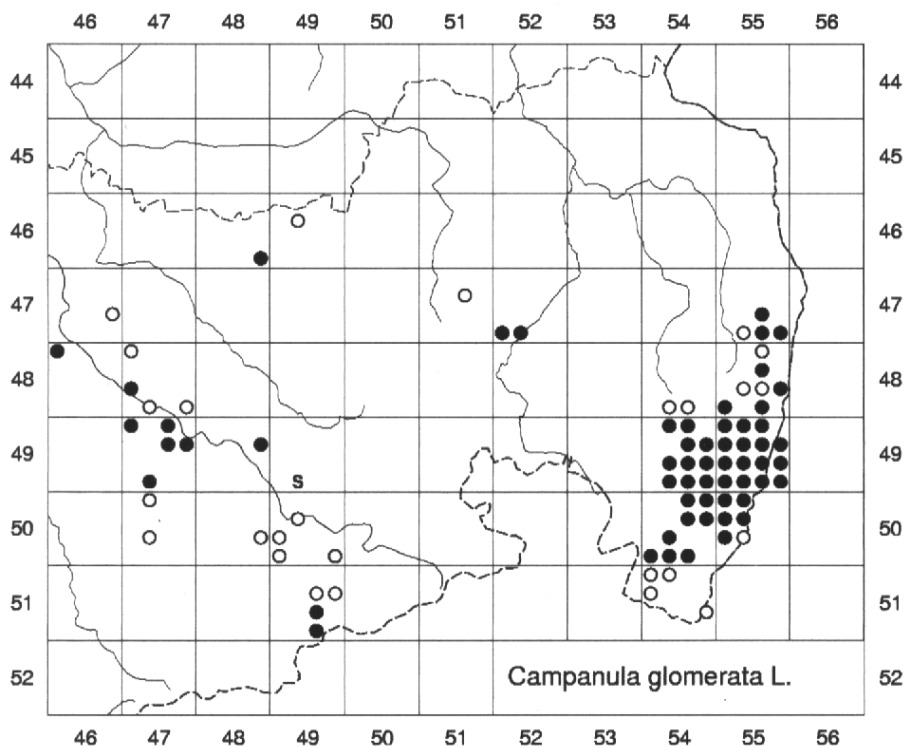
Butomus umbellatus L. - Schwänenblume **!**

OL 4752/43 Bautzen NNO: rund um die Bautzener Talsperre, mehr als 2000 Exemplare (Friese).

Verbreitungskarte s. OTTO (1977).

Camelina microcarpa Andr. ex DC - Kleinfrüchtiger Leindotter

OL 4851/31 Bischofswerda O, Ödland im Gewerbegebiet Nord, ein großes Exemplar (Reimann).



Karte 2 Campanula glomerata

Campanula glomerata L. - Knäuel-Glockenblume !!!

Karte 2

Die Art besiedelt im wesentlichen zwei getrennte Teilareale, den Neißeraum zwischen Zittau und Görlitz und das Elbhügelland.

Campanula persicifolia L. - Pfirsichblättrige Glockenblume

LP 4949/13 Dresdner Heide, Nachtflügel (Töppich).

Cardamine impatiens L. - Spring-Schaumkraut

LP 4949/11 Dresdner Heide: Prießnitztalweg (Töppich).

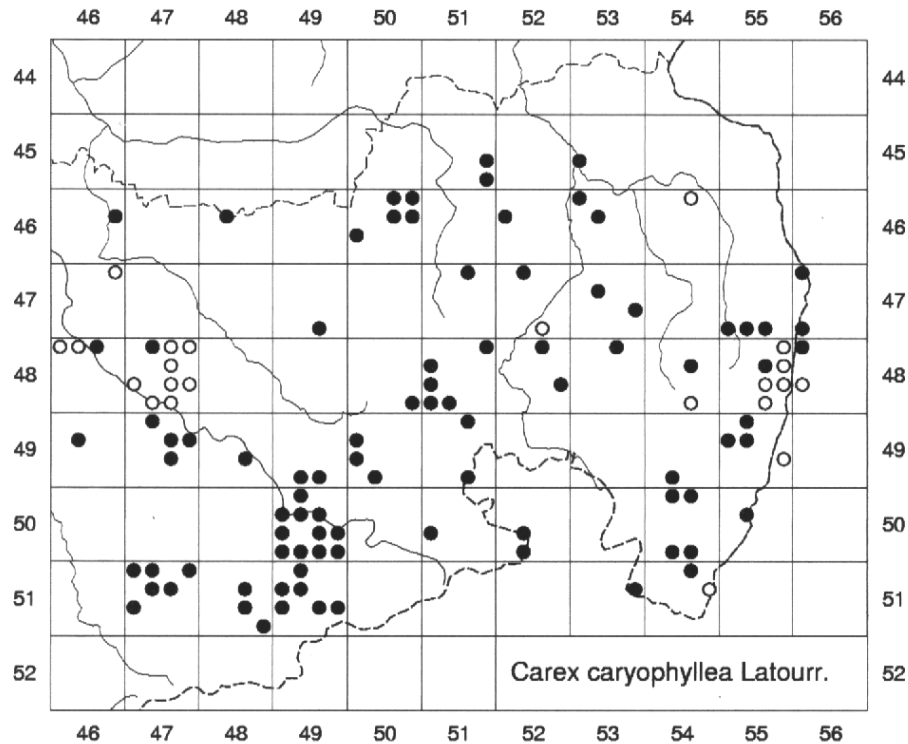
Cardamine palustris (Wimm. & Grab.) Peterm.

OL 4649/12 Königsbrück NNO: Zeisholz NW, im Röhricht am Nordufer des Groß-Teiches (Hahn).

OL 4649/14 Königsbrück NNO: Zeisholz W, Erlenbruchrand am Neitschmühl-Teich (Hahn).

Carduus personata (L.) Jacq. - Berg-Distel (!)

OE 5248/11 Dippoldiswalde S: Schellerhau, etwa 1 km nordwestlich Schellermühle, Wegrandstreifen, wahrscheinlich eingeschleppt (F. Müller).



Karte 3 *Carex caryophyllea*

Carex caryophyllea Latourr. - Frühlings-Segge !!

Karte 3

OL 4755/34 Görlitz NW: Kunnersdorf N, trockene Wiesen am Rand des Schöpstales, zahlreich (Reimann).

OL 4851/22 Bautzen W: Göda N, OT Dahren, als FND geschützter Trockenrasen an der Schanze (1995 Reimann).

OL 5054/12 Löbau SSO: Ruppertsdorf, OT Ninive, trockene Wiese an der Bahnlinie, zahlreich (Beck).

OL 5054/34 Zittau NWW: Hainewalde, Ortslage Butterberg, Trockenrasen in Hanglage, mehrere Exempl. (Reimann).

OL 5054/43 Zittau WNW: Mittelherwigsdorf NW, trockene Wiesen in Hanglage zwischen Felsenmühle und Ortsteil Scheibe, mehrfach (Reimann).

Carex demissa Hornem. - Aufsteigende Gelb-Segge

BL 5153/11 Varnsdorf W: Horní Podluží, Velký rybník (Bauer u. Härtel). Verbreitung im Schluckenauer Hügelland ist unzureichend bekannt - bei MARSCHNER (1982) nur eine Angabe.

Carex digitata L. - Finger-Segge

OL 4755/44 Görlitz NW: Kunnersdorf O, ehemaliger Kalksteinbruch westlich von Emmrichswalde, im Laubwald auf der Halde, mehrere Quadratmeter (Reimann). Fundortbestätigung.

OL 5054/32 Zittau W: Mittelherwigsdorf, OT Scheibe W, Roschertal, schattiger steiler Laubwaldhang oberhalb der Mandau, zahlreich (Beck, Reimann & Schütze). Fundortbestätigung.

Carex distans L. - Entferntährige Segge (!)

OL 4755/43 Görlitz NW: Kunnersdorf NO, feuchter Waldweg östlich der ehemaligen Kalkbrüche, mehrere Exemplare (Reimann). Fundortbestätigung.

Carex elata All. - Steif-Segge

BL 5053/34 Varnsdorf W: Studánka / Schönborn, Wiese am Dorf (Jeremies).

Sehr selten im Schluckenauer Hügelland - bei MARSCHNER (1982) nur ein altes fragliches Vorkommen erwähnt.

Carex elongata L. - Verlängerte Segge

ML 4946/31 Meißen S: Neukircher Teichgelände (Ranft).

BL 4952/34 Rumburk WNW: Lipová / Hainspach, am Solanský rybník / Gromenteich (Jeremies).

Carex praecox Schreber - Frühe Segge **R**

OL 4853/13 Bautzen O: Kubschütz, Straßenböschung der Bundesstraße 6 am westlichen Ortsausgang (1995 Reimann). Fundortbestätigung (Militzer 1953).

Carex pulicaris L. - Floh-Segge !!!

OL 4650/23 Hoyerswerda SW: Zeißholz SW, vermoorte Pfeifengraswiese zwischen Langem Jesor und Straßenteich, zahlreich (Reimann). Fundortbestätigung (Wagner 1971).

Centaurea cyanus L. - Kornblume

BL 5052/22 Rumburk NW: Království / Königswalde, an der Straße Šluknov - Valdek (Ritschel).

Cerastium pumilum Curtis - Dunkles Zwerg-Hornkraut

OL 4752/44 Bautzen NO: Niedergurig S: Dubanschanze (Friese).

Ceratophyllum submersum L. - Zartes Hornblatt !

OL 4651/13 Hoyerswerda S: Liebegast, Teichgruppe an der Straße nach Sollschwitz, zahlreich (Otto u. Emmrich).

OL 4753/11 Bautzen NO: Spreewiese W (Reimann u. Otto).

OL 4753/12 Bautzen NO: Spreewiese O: Rokottenteich (Reimann u. Otto).

Chenopodium murale L. - Mauer-Gänsefuß !

EH 4948/31 Dresden-Hohendölzschen (Hardtke).

LP 4848/12 Radebeul N: Berbisdorf, Ortsflur (Hardtke).

Chondrilla juncea L. - Großer Knorpellattich !
OL 4850/21 Bischofswerda NW: Röderbrunn ONO, ein Trupp auf einer Sandablagerung an der Autobahn (1995 Otto). Höchstgelegenes Vorkommen in der Oberlausitz.

Circaea alpina L. - Alpen-Hexenkraut
OL 4549/34 Ruhland SSO: Hermsdorf, in den Wuppen (Hanspach).

Cirsium canum (L.) All. - Graue Kratzdistel !!!
OL 4755/43 Görlitz NW: Kunnersdorf NO, OT Emmrichswalde W; 1 Trupp am Wegrand östlich der Kalkbrüche (Reimann u. Franke). Fundortbestätigung.

Cirsium helenioides (L.) Hill - Verschiedenblättrige Kratzdistel
OL 4955/13 Görlitz SW: Seitental des Waldbaches nördlich Altbernsdorf (Bräutigam).

Colchicum autumnale L. - Herbst-Zeitlose !!
OL 4755/43 Görlitz N: Kunnersdorf NO, Waldrand östlich des großen Kalkbruches, 10 Exemplare (Reimann).
OE 5048/23 Dippoldiswalde NO: Theisewitz, Lauegrund (Hardtke).

Corrigiola litoralis L. - Hirschsprung !
OL 4452/32 Hoyerswerda NO: Zerre O, verdichtete Sandfläche a. d. Ostseite der Kippe (Hahn).
OL 4550/44 Kamenz N: Neu-Kollm, Brandschutzstreifen (S. Müller).
OL 4551/32 Hoyerswerda O: Michalken SW, Brandschutzstreifen am Westrand des Dubringer Moores (Hahn).
OL 4554/13 Weißwasser OSO: Weißkeißel, Truppenübungsplatz nahe der Bahnstrecke (Matterne).
OL 4554/31 Weißwasser OSO: zu Tausenden in den Fahrspuren einer Panzerstraße auf dem Truppenübungsplatz Nochten (Brozio, Hahn, Otto, Reimann).
OL 4654/33 Niesky WNW: Mückä, Mückäer Heide (Franke u. Sander).

Cotoneaster integerrimus Med. - Zwergmispel (!)
EH 4948/33 Dresden SW: Freital-Birgkigt, Felsen im Plauenschen Grund (Hardtke).

Dactylorhiza fuchsii (Druce) Soó !
BL 5153/14 Varnsdorf SW: Jedlová / Tannendorf, Wiese im Dorf (Fabiánek)

Dactylorhiza maculata (L.) Soó - Geflecktes Knabenkraut !!
OL 4651/24 Hoyerswerda SO: Großsärchen (Böhnert)

Dactylorhiza majalis (Rchb.) Hunt & Summerhayes - Breitblättriges Knabenkraut !!
OL 4454/43 Weißwasser O: Sagar (1994 Böhnert).
OL 4550/44 Hoyerswerda SW: Schwarzkollm S, 1 Exemplar (S. Müller).
OL 4952/22 Bautzen SO: Niedercunewalde, am Teilwasser unter der Hochspannungsleitung, ein blühendes Exemplar. Neuansiedlung (Jeremies).
OL 4953/11 Bautzen SO: Niedercunewalde, Feuchtwiese hinter Adlers Teichen (seit 1988, Jeremies).
BL 5052/14 Rumburk W: Staré Hrabci / Altgrafenwalde, an einer Feuchtwiese an der Straße Brtníky - Staré Hrabci (Jeremies u. Ritschel)
BL 5153/11 Varnsdorf W: Horní Podluf, Velký rybník (Bauer u. Härtel)
Dianthus armeria L. - Rauhe Nelke !!
NE 4448/34 Senftenberg WSW: Lauchhammer, Tagebau Koyne (Hanspach).

OL 4955/14 Görlitz SW: Schönau-Berzdorf a. d. Eigen SO, künstliches Pließnitztal, in Mager-
rasenkomplexen an offenen Stellen der bewaldeten Hänge, mehrfach (Bräutigam u.
Reimann).

Drosera rotundifolia L. - Rundblättriger Sonnentau !

BL 4952/31 Rumburk WNW: Liš í / Röhrsdorf, Moor NO des Dorfes (Jeremies u. Hentschel).
Fundortbestätigung einer historischen Angabe (Schütze s.d. ex MARSCHNER 1983).

OE 5048/31 Dippoldiswalde NO: Dippser Heide, Diebsgrund, mehr als 1000 Exemplare
(Hardtke).

Elatine triandra Schkuhr - Dreimänniger Tännel (!)

OE 5147/47 Dippoldiswalde SW: Lehnmühlalsperre (Schulz).

Eleocharis acicularis (L.) Roem. et Schult. - Nadel-Sumpfsimse

BL 5153/11 Varnsdorf W: Horní Podluží, Velký rybník (Bauer u. Härtel).

Eleocharis mamillata Lindb. fil. - Zitzen-Sumpfsimse

OL 4752/43 Bautzen N: Neumalsitz, Westufer der Bautzener Talsperre (Friese).

Eleocharis ovata (Roth) R. & Sch. - Ei-Sumpfsimse !

LP 4848/24 Dresden NO: Weixdorf, Mühlteich (Uhlich).

OL 4851/31 Bischofswerda N, Bürgerteiche (Reimann).

Epipactis atrorubens (Bernh.) Besser - Braunroter Sitter

OL 4453/41 Weißwasser NW: Halbendorf, am Grubensee (Matterne).

OL 4651/44 Bautzen NNO: Königswartha, Kiefernwald nördlich der "Mechanischen Werk-
stätten", wenige Exemplare (A. Langner).

Equisetum hyemale L. - Winter-Schachtelhalm (!)

Karte 4

OL 4554/13 Weißwasser OSO: Weißkeißel, Bahndamm am km 164, zahlreich im Schotterbett
der Bahnstrecke Rietschen-Weißwasser (Matterne).

OL 4955/13 Görlitz SW: Seitental des Waldbaches nördlich Altbernsdorf (Bräutigam).

Falcaria vulgaris Bernh. - Gemeine Sichelwöhre

NE 4450/33 Senftenberg, mehrfach in Nähe des Bahnhofes (Hanspach).

Fumaria rostellata Knaf - Schnabel-Erdrauch !

OL 4750/21 Kamenz NO, Getreideacker an der Straße nach Zschornau-Schiedel, zahlreich
(Reimann).

Erstnachweis für die Oberlausitz.

Fumaria schleicheri Soy.-Will - Dunkler Erdrauch

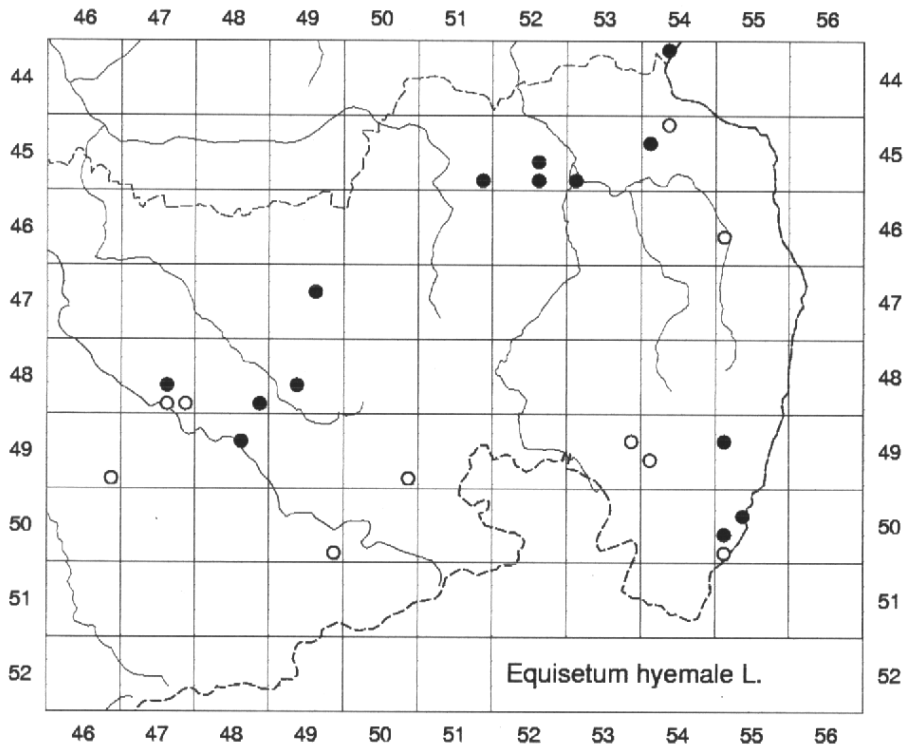
GP 4645/24 Riesa NO: Rödern, nördlich vom Kiessee (D.Schulz, Klenke).

Gagea villosa (M. Bieb.) Duby [= *Gagea arvensis* (Pers.) Dum] - Acker-Goldstern !!!

OL 4852/21 Bautzen N: linker Spreehang oberhalb von Öhna, mehrere Exemplare im
Laubmischwald (Reimann, Otto).

OL 4853/23 Bautzen OSO: Niethener Schanze, Wiesenböschung an der Südseite, etwa 40
blühende Exemplare (Reimann).

Die Art war seit rund 40 Jahren in der Oberlausitz nicht mehr beobachtet worden.



Karte 4 Equisetum hyemale

Galium mollugo L.s. str. - Wiesen-Labkraut !

- OL 4552/32 Hoyerswerda OSO: Weißkollm N, Böschung an der Kleinen Spree (Hahn, conf. Uhlemann).
 OL 4650/41 Kamenz WNW: Biehla NO, Waldwiese (Hahn, conf. Uhlemann).
 OL 4655/44 Rothenburg SO: Weg am Waldgebiet "Harte" Richtung Taubenhübel westlich von Nieder Neundorf (Gebauer, conf. Uhlemann).
 OL 4755/33 Görlitz NW: Königshainer Berge, Waldwiese im Oberrengersdorfer Forst östlich vom Silberberg (Gebauer, conf. Uhlemann).

Galium spurium L. - Kleinfrüchtiges Kletten-Labkraut !!

- GP 4647/24 Oelsnitz O, auf altem Dunghaufen (Hanspach).
 OL 4751/41 Kamenz SO: Crostwitz NO, Bauschuttdeponie in ehem. Kiesgrube, zahlr. (Hahn).
 OL 4755/31 Niesky S: Ullersdorf SO, Ruderalfläche (Reimann u. Franke).
 OL 4849/22 Radeberg NNO: Mittelbach N, Roggenfeld (Otto).
 OL 4851/24 Bautzen WSW: Zockau, Weizen (Otto).

Verbreitungskarte s. OTTO (1982)

Gentiana cruciata L. - Kreuz-Enzian (+)

- OL 4453/41 Weißwasser, Kläranlage (Vacec).

Gladiolus imbricatus L. - Wiesen-Siegwurz !!!

- OL 4753/21 Niesky WSW: ehem. Truppenübungsplatz Dauban, "Panzer-schießplatz" 90 Exemplare (Kampa).

Gnaphalium luteoalbum L. - Gelbweißes Ruhrkraut !!

OL 4753/21 Niesky W: Dauban W, ehemaliger Truppenübungsplatz, Schießplatz; auf feuchtsandigem Boden in einer Binsenflur, zahlreich (Reimann u. Kampa).

Hieracium brachiatum Bertol. !

OL 4955/14 Görlitz SSW: Rand der Tagebauhalde SO Schönau-Berzdorf (Bräutigam).

Hieracium cymosum L. - Trugdoldiges Habichtskraut !

OL 4753/41 Bautzen SO: Baruther Schafberg, etwa 100 Expl. (Friese).

Hieracium flagellare Willd. !

OL 4955/14 Görlitz SSW: Schönau-Berzdorf NO, am Umfluter (Bräutigam).

Hieracium glaucinum Jordan - Frühblühendes Habichtskraut !

OL 4851/31 Bischofswerda, Parkanlage an der Nordseite des Goethe-Gymnasiums, zahlreich (Reimann, conf. Bräutigam).

Hieracium leptophyton N. & P. !!!

OL 4955/14 Görlitz SSW: Rand der Tagebauhalde SO Schönau-Berzdorf (Bräutigam).

Hieracium stoloniflorum W. & K.

OL 4955/14 Görlitz SSW: Rand der Tagebauhalde SO Schönau-Berzdorf (Bräutigam).

Hieracium visianii (F.W.&C.H.Schultz) Rothm.

OL 4955/14 Görlitz SSW: Schönau-Berzdorf, Wäldchen am Ortsausgang Richtung Hagenwerder (Bräutigam).

Erstnachweis für Sachsen !

Holosteum umbellatum L. - Spurre !

OE 5048/32 Dippoldiswalde NO: Quohren (Hardtke).

Hottonia palustris L. - Wasserfeder !

GP 4747/44 Radebeul N: Hopfenbach bei den Schönberghäusern (Hardtke).

GP 4747/24 Großenhain S: Bieberach, Graben (Hardtke).

Hydrocotyle vulgaris L. **CIII**

BL 4952/31 Rumburk WNW: Liš í / Röhrsdorf, Moor NO des Ortes (Jeremies). Zur Zeit das einzige bekannte Vorkommen im Schluckenauer Hügelland. Es ist nicht sicher, ob der Fundort identisch mit der historischen Angabe von Schütze (Schütze s.d. ex MARSCHNER 1983) ist.

Hypericum hirsutum L. - Rauhhaariges Hartheu !!

OL 5055/14 Zittau N: Saupantschemündung am Neißetalweg (Peukert).

Hypochoeris glabra L. - Kahles Ferkelkraut !!

OL 4550/44 u. 4650/21 Kamenz N, Bernsdorf NO, Brandschutzstreifen von Bernsdorf bis Neukollm, sehr zahlreich (Hahn u. Reimann).

Inula conyzae (Griesselich) Meikle - Dürrwurz-Alant

OL 4652/31 Bautzen NNW: Caminau N, auf Schotter einer Betriebsbahn (Reimann).

Verbreitungskarte s. OTTO, GEBAUER & HARDTKE (1995).

Juncus capitatus Weigel - Kopf-Binse !

- OL 4650/44 Kamenz NO: Schiedel O, feuchter Getreideacker S vom Müllersberg, mehrere Exemplare (Reimann).
OL 4655/43 Niesky ONO: Sandige Ruderalfläche südlich vom Güterbahnhof Horka, massenhaft (Gebauer).

Juncus compressus Jacq.- Zusammengedrückte Binse

- LP 4848/14 Radebeul N: Bärnsdorf, Teichufer (Hardtke).
LP 4748/13 Königsbrück SW: am Dobrabach (Uhlich).

Juncus inflexus L. - Blaugrüne Binse !

- OL 4955/14 Görlitz SW: Schönau-Berzdorf, Sumpfwiese am Rande der Tagebauhalde (Bräutigam).

Juncus ranarius Perr. & Song. - Frosch-Binse

- GP 4747/21 Großenhain NO: Kalkreuth, Grabenrand (Hardtke).
GP 4748/14 Königsbrück S: Brettmühlenteich, Parkplatz (Uhlich).

Kickxia elatine (L.) Dum. - Echtes Tännelkraut !!!

- EH 5047/22 Freital-Deuben, ruderal an der Weißeritz (Gnüchtel).

Koeleria cristata (L.) Pers. - Zierliches Schillergras !

- OL 5054/43 Zittau NW, Mittelherwigsdorf, trockene Wiese in der Ortslage, mehrere Quadratmeter (Reimann).

Laserpitium prutenicum L. - Preußisches Laserkraut !!!

- OL 4755/41 Görlitz NW: Kunnersdorf NO, thermophiler Eichenwald am Feldweg nach Groß Krauscha, zusammen mit *Campanula glomerata*, *Betonica officinalis*, *Selinum carvifolia* und *Dactylorhiza fuchsii* (Reimann u. Franke).
OL 4755/43 Görlitz NW: Kunnersdorf NO, OT Emmrichswalde W; Waldweg östlich der Kalkbrüche, zahlreich, zusammen mit *Selinum carvifolia*, *Agrimonia procera* und *Inula salicina* (Reimann).

Lathyrus linifolius (Reichard) Baessler - Berg-Platterbse

- OL 4554/13 Weißwasser OSO: Weißkeißel, am Bahndamm der Strecke Rietschen-Weißwasser zwischen km 163 und 164 (Matterne). Fundortbestätigung.

Leontodon hispidus subsp. *danubialis* (Jacq.) Simonk. [= subsp. *hastilis* (L.) Rchb.]

- OL 4755/43 Görlitz N: Kunnersdorf NO, Waldweg östl. der Kalkbrüche, mehrfach (Reimann).
EH 5049/13 Pirna SW: Dohna, Trockenrasen an der Meuschaer Höhe (Reimann).

Leonurus cardiaca L. - Herzgespann !

- GP 4747/21 Großenhain NO: Kalkreuth, Spittel-Berg (Hardtke).
LP 4848/24 Dresden NO: Weixdorf, Deponie (Hardtke).

Linnaea borealis L. - Moosglöckchen (!)

- OL 4554/13 Weißwasser SO: Weißkeißel, Jagen 194 und 412, zahlreich im Kiefernwald wenige Kilometer nordöstlich des früheren Vorkommens (Matterne).

Luzula pallidula Kirschner

- OL 4454/33 Weißwasser O: Feuchtstelle im Trittrasen bei der Naturschutzstation am Ostufer des Braunsteiches (Reimann, conf. Uhlemann).
OL 4652/34 Bautzen N: ehem. Kiesgrube im Kiefernwald zw. Johnsdorf u. Neuoppitz, feuchtsandiger Wegrand (Reimann, conf. Bräutigam u. Uhlemann).

- OL 4754/44 Görlitz NW: Thiemendorf S, Waldweg im Thiemendorfer Forst (Reimann, conf. Uhlemann).
OL 4851/41 Bischofwerda O: Birkenrode S, Verladerampe am Nordfuß des Klosterberges, mehrfach zwischen den Gleisen (Reimann, conf. Uhlemann).

Lycopodium annotinum L. - Schlangen-Bärlapp !

- BL 4951/42 Rumburk WNW: Severní / Hilgersdorf, unweit vom Grenzweg nach Steinigt-wolmsdorf, mehr als 100m² (Kalík, Ritschel, Jeremies u. Tischer). Im Schlucken-aer Hügelland sehr selten.

Lythrum hyssopifolia L. - Ysop-Blutweiderich !!!

- OL 4655/43 Niesky ONO: Ruderalfläche südlich vom Güterbahnhof Horka (Gebauer).

Verbreitungskarte s. OTTO, DUNGER & HARDTKE 1987.

Medicago minima (L.) L. - Zwerg-Schneckenklee !!

- EH 4846/21 Meißen NW: Elbhänge zwischen Zadel und der Karpfenschänke, mehrfach in ruderalisierten Trockenrasen (Reimann).

Mentha suaveolens Ehrh. - Rundblättrige Minze

- LP 4848/12 Radebeul N: Berbisdorf, Ortsflur (Hardtke).

Menyanthes trifoliata L. - Fieberklee **CIH**

- BL 4952/31 Rumburk WNW: Liš í / Röhrsdorf, Moor NO des Dorfes (Jeremies u. Morávková).

- BL 4952/31 Rumburk WNW: Liš í, Feuchtwiese SO des Dorfes (Jeremies u. Morávková)

- BL 5153/11 Varnsdorf W: Horní Podluží, Velký rybník (Bauer u. Härtel)

Nach MARSCHNER (1985) häufig, heute aber im Rückgang.

Meum athamanticum Jacq. - Bärwurz

- OE 5048/23 Dresden SO: Lockwitzgrund am Blauberg in 200 m ü. d. M. (Borsdorf).

Misopates orontium (L.) Rafin - Feldlöwenmaul !!

- OL 4655/43 Niesky ONO: Bahndamm von Mittelhorka zum Güterbahnhofs-gelände Horka (Gebauer).

- EH 4846/24 Meißen: Triebischtal (Ranft).

- EH 4846/24 Meißen, Güterbahnhof, häufig auf Gleisschotter (Naumann).

- EH 4948/44 Bahnhof Dresden-Niedersedlitz, häufig auf Gleisschotter (F. Müller).

Molinia arundinacea Schrank - Rohr-Pfeifengras

- OL 4550/33 Kamenz NNW: Wiednitz, OT Heide (Kr. Hoyerswerda), Böschungen, Straßen-ränder (1993 Hahn und Otto, conf. Gebauer). Bisher nur von Weißwasser durch Dahlke im GLM belegt.

- OL 4955/12 Görlitz SSW: Jauernick, Schwarzer Berg (Bräutigam).

Montia arvensis Wallr. - Acker-Quellkraut !!

- OL 4650/44 Kamenz NO: Schiedel, vernäster Ackerrand in Richtung Zschornau (Reimann).

Myosurus minimus L. - Mäuseschwänzchen **R**

- GP 4747/23 Großenhain S: Reinersdorf, Acker (Hardtke).

- GP 4848/12 Radebeul N: Berbersdorf, Hoher Weg, Acker (Hardtke).

Najas marina L. - Großes Nixkraut (!)

- OL 4753/11 Bautzen NO: Spreewiese W, Miethes Teich, zahlreich am Ostufer angespült (Reimann u. Otto).

OL 4753/12 Bautzen NW: Spreewiese O, Rokoten-Teich, angespült (Fundortbestätigung: 1995 Herms).

Nasturtium microphyllum (Boenn.) Rchb. - Einreihige Brunnenkresse, Braune B. (!)

GP 4647/13 Großenhain N: Zabeltitz, Rautenwiesengraben (Hanspach).

GP 4647/23 Großenhain NNO: Strauch, Graben östlich der Ortslage (Hanspach).

Neottia nidus-avis (L.) L. C. Richard - Nestwurz !!

OL 5054/34 Mittelherwigsdorf, Scheibenberg, Laubwald S-Seite, 1 Exemplar (Reimann).

OL 5054/32 Mittelherwigsdorf, OT Scheibe W, Roschertal, 1 Exemplar (Schütze, Beck u. Reimann). Fundortbestätigungen!

Nepeta catarica L. - Echte Katzenminze !!

OL 4550/43 Hoyerswerda WSW: Leippe SO, mehrfach an Wegrändern (S. Müller).

Oenothera ammophila Focke - Sand-Nachtkerze

OL 4849/22 Radeberg NNO: Mittelbach, ein Trupp in Ortslage (Otto). Am Südrand der Verbreitungsgrenze in der Oberlausitz.

Verbreitungskarte s. OTTO (1970).

Ophioglossum vulgatum L. - Gemeine Natternzunge !!

OL 4453/41 Weißwasser NW: Halbendorf, am Grubensee, massenhaft (Matterne).

OL 4549/43 Ruhland SO: Guteborn, Wiese am "Guten Born" (Hanspach).

OL 4755/43 Görlitz NW: Kunnersdorf NO, Feuchtwiese östlich des ehem. Großen Kalkbruches (Reimann u. Franke).

Verbreitungskarte s. MILITZER (1971).

Osmunda regalis - Königs-Rispenfarn (!)

OL 4549/34 Ruhland SSO: Hermsdorf, 2 Expl. in den Wuppen (Hanspach).

OL 4550/44 Hoyerswerda SW: Schwarzkollm S, 26 kräftige Pflanzen am Graben (S. Müller).

Verbreitungskarte s. MILITZER (1956).

Paris quadrifolia L. - Einbeere !

ML 4947/43 Dresden: Restgehölz nördlich von Wurgwitz (Gnüchtel).

Pedicularis sylvatica L. - Wald-Läusekraut !!

OL 4550/44 Hoyerswerda SW: Schwarzkollm, 4 Exemplare, reich blühend (S. Müller).

OE 5048/31 Dippoldiswalde NO: Dippser Heide, Diebsgrund (Hardtke).

BL 5153/11 Varnsdorf W: Horní Podluží, Velký rybník (Bauer u. Härtel). Nach MARSCHNER (1985) häufig, heute in starkem Rückgang.

Petasites albus (L.) Gaertn. - Weiße Pestwurz

OL 4755/41 Görlitz N: Klein Krauscha S, Waldwegrand, wenige Exemplare (Franke).

Petrorhagia prolifera (L.) P. W. Ball & Heywood - Sprossendes Nelkenköpfchen !!

NE 4547/22 Senftenberg WSW: Tagebau Plessa, "Weißer Berg" (Blaschke).

Picris hieracioides L. - Gemeines Bitterkraut

OL 4453/44 Weißwasser, Qualisch (Matterne).

OL 4555/44 Rothenburg N: Steinbach N, Straßenrand, zahlreich (Hahn).

OL 4655/4 Niesky ONO: Feldweg von Mittelhorka zum Güterbahnhof Horka (Gebauer).

OE 5048/33 Dippoldiswalde NO: Oberhäslich, Ruderalflur (Hardtke).

Platanthera bifolia (L.) L. C. Richard - Weiße Waldhyazinthe !!!

OL 4753/21 ehem. Truppenübungsplatz Dauban, "Panzerschießplatz" 50 Expl. (Kampa).

OL 4853/22 Weißenberg, Strohmberg (Klenke). Fundortbestätigung.

Poa chaixii VILL. - Wald-Rispengras

OL 4855/41 Görlitz SW: NSG Landeskrone, Laubwald oberhalb der Fahrstraße an der Lindenallee, mehrere Exemplare (1994 Reimann).

OL 4855/23 Görlitz W: Bahndammböschungen zwischen den Güterbahnhöfen Schlauroth und Görlitz, mehrfach und zahlreich (Reimann).

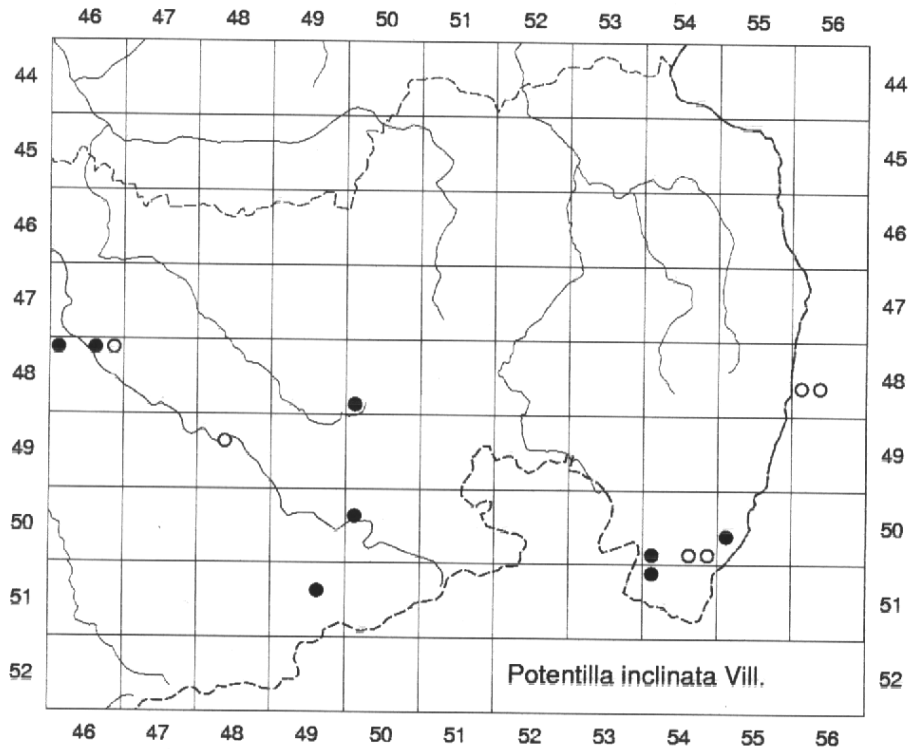
Polygala serpyllifolia Hose - Quendel-Kreuzblümchen !!

OE 5248/32 Dippoldiswalde S: Rehefeld O, Kreuzweg südlich Wüster Teich, kleinseggenreiche Quellflur (F. Müller).

Potamogeton alpinus Balbis - Alpen-Laichkraut !!

OL 4549/42 Ruhland OSO: Hohenbocka, Vorfluter in den Rohatsch-Wiesen (Hanspach).

OL 4655/41 Rothenburg W: Dammlache im Waldgebiet SW der Dunkelhäuser (Gebauer).



Karte 5 *Potentilla inclinata*

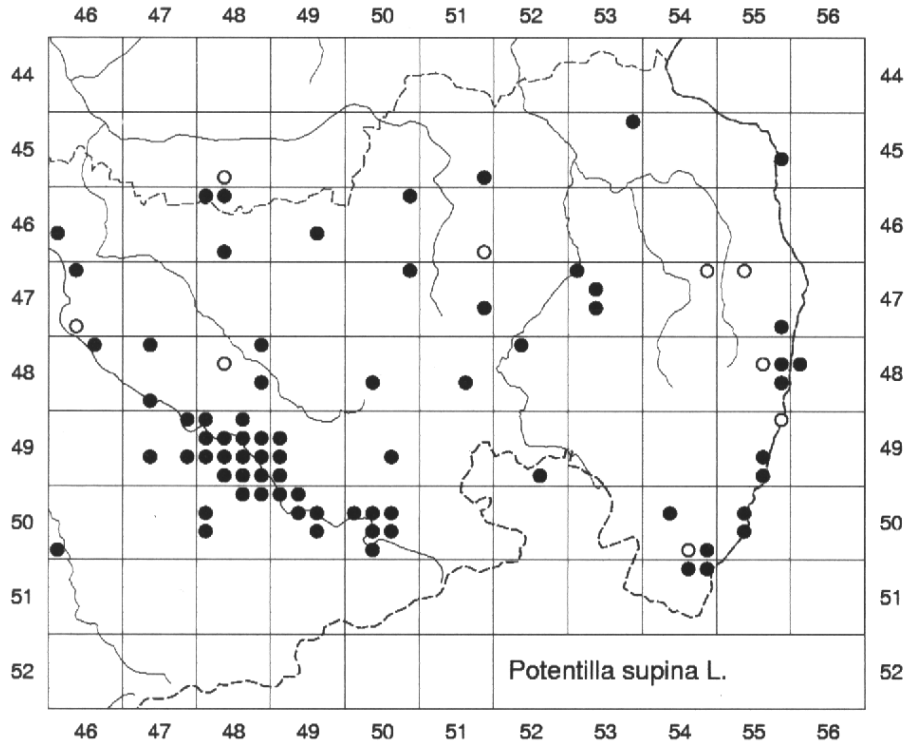
Potentilla inclinata Vill. - Graues Fingerkraut !!

Karte 5

EH 4846/21 Meißen NW: Elbhänge zwischen Zadel und der Karpfenschänke, mehrfach auf Trockenrasen in Streuobstwiesen (Reimann).

Potentilla norvegica L. - Norwegisches Fingerkraut
 OE 5048/33 Dippoldiswalde NO: Oberhäslich, Ruderalflur (Hardtke).

Potentilla sterilis Garcke - Erdbeerähnliches Fingerkraut (!)
 OL 4851/31 Bischofswerda: Goethe-Gymnasium, Wiesenböschung (1995 Reimann).
 ES 5051/33 Kirmitzschtal am Fahrweg nach Mitteldorf (Schröder).



Karte 6 *Potentilla supina*

Potentilla supina L. - Niedriges Fingerkraut **R** Karte 6
 Ein Vergleich mit der von OTTO (1977) veröffentlichten Verbreitungskarte läßt - vor allem für
 das Elbhügelland - eine bemerkenswerte Fundpunktzunahme erkennen.

Ranunculus arvensis L. - Acker Hahnenfuß **!!**
 EH 5049/11 Dresden-Zschachwitz, Weizenfeld (Gnüchtel).

Ranunculus sardous Crantz - Rauher Hahnenfuß **!!!**
 OL 4650/44 Kamenz NO: Schiedel O, feuchter Getreideacker S vom Müllersberg, mehrere
 Exemplare (Reimann).
 OL 4855/24 Görlitz, Autohaus an der Girbigsdorfer Str., Ruderalfläche, 1 Exemplar (Reimann).

Rhinantus minor L. - Kleiner Klappertopf
 BL 5153/11 Varnsdorf W: Horní Podluží, Velký rybník (Bauer u. Härtel).

Rhinantus serotinus (Schönh.) Oborny - Großer Klappertopf

- BL 5052/23 Rumburk W: Brtníky / Zeidler, Wiese an der Straße Brtníky - Kunratice / Kunnersdorf (Jeremies).
BL 5052/21 Rumburk W: Kunratice, Wiese am Weg zur Pirschkenbaude (Jeremies).
BL 5053/14 Rumburk NO: östlich vom Pivovarský rybník / Neuteich (Jeremies).
BL 5153/11 Varnsdorf W: Horní Podluží, Velký rybník (Bauer u. Härtel).

Rhynchospora fusca (L.) Ait. fil - Braunes Schnabelried !!

- OL 4555/32 Weißwasser SO: Gehängemoor Tränke (Reimann, Brozio u. a.). Fundortbestätigung (1954 Glotz).

Rubus leuciscanus E. H. L. Krause !!!

- OL 4552/13 Hoyerswerda ONO: Burg NW, Straßenböschung am Abzweig nach Hoyerswerda (Hahn, det. Ranft).

Rubus nemorosus Hayne & Willd. - Hain-Brombeere !!!

- OL 4552/11 Hoyerswerda NO: Burghammer SW, Uferböschung der Kleinen Spree (Hahn, det. Ranft).

Rubus placidus H. E. Weber - Friedliche Brombeere !!

- OL 4452/34 Hoyerswerda NO: Spreewitz NW, offene Sandfläche an einem Kiefernforstrand (Hahn, det. Ranft).
OL 4552/13 Hoyerswerda ONO: Burg W, Kiefernforstrand (Hahn, det. Ranft).
OL 4553/31 Weißwasser SW: Sprey NW, Ufergebüsch am Schöps (Hahn, det. Ranft).
OL 4553/33 Weißwasser SW: Bärwalde S, Kiefernforstrand an der B 156 (Hahn, det. Ranft).

Rubus saxatilis L. - Steinbeere !!!

- OL 4554/13 Weißwasser SO: Weißkeißel, zahlreich an der Bahnstrecke Rietschen - Weißwasser bei km 164, viele Exemplare fruchtend (Matterne). Fundortbestätigung.
OL 5053/42 Löbau S: Leutersdorfer Folge, mehrere Quadratmeter (1995 Beck u. Reimann).

Salix repens L. - Kriech-Weide ! / CII

- GP 4647/44 Großenhain NO: Quersa, Grabenrand (Ranft, Hardtke).
GP 4747/24 Großenhain NO: südlich von Biberach, Grabenrand (Hardtke, Ranft).
BL 5052/23 Rumburk W: Brtníky, Feuchtwiese an der Straße Brtníky - Kunratice (Jeremies).
BL 5053/14 Rumburk NO: Wiese NO vom Pivovarský rybník (Jeremies).

Saxifraga tridactylites L. - Finger-Steinbrech !!!

- OL 4755/44 Görlitz W: Kunnersdorf O, OT Charlottenhof, zwischen Gleisschotter unterhalb einer alten Verladerampe am ehemaligen Bahnhof, mehrere Exemplare (Reimann). Fundortbestätigung!
OL 4755/44 Görlitz N: Ludwigsdorf NW, Bumbaslache, lückiger Trockenrasen, ein dichter Bestand (Reimann).

Scabiosa columbaria L. - Tauben-Skabiose !!

- LP 4948/14 Dresden NO: Weißig, Hutberg (Töppich).

Scabiosa ochroleuca L. - Gelbe Skabiose

- OL 4755/43 Görlitz NW: Kunnersdorf NO, Ödland am Ostrand des ehem. Großen Kalkbruches, wenige Exemplare (Reimann u. Franke).

Scorzonera humilis L. - Niedrige Schwarzwurzel !!

- OL 4453/42 Weißwasser NW: Kromlau W, am Teichdamm zw. Hecht- und Nickelteich (Schröder).
OE 5147/43 Dippoldiswalde SW: Bellmanns Wald W Lehmühlentalsperre (Schulz).

Scrophularia umbrosa Dum. - Flügel-Braunwurz !
OL 4454/12 Bad Muskau N: Köbeln, Föhrenfließ (Matterne). Fundortbestätigung (MILITZER 1954).

Senecio hercynicus Herborg
OE 5248/32 Dippoldiswalde S: am Wüsten Teich zwischen Georgenfeld und Rehefeld, Schlagflur mit *Calamagrostis villosa* (F. Müller).

Sparganium minimum Wallr. - Zwerg-Igelkolben !
GP 4647/41 Großenhain N: Krauschitz, Teich in Langen Wiesen (Hardtke).

Stellaria longifolia Muhl. ex Willd. - Langblättrige Sternmiere
OL 4555/32 Weißwasser SO: Gehängemoor Tränke (Brozio u. a.). Fundortbestätigung.

Teucrium chamaedrys L. - Edel-Gamander !!!
ES 5050/23 Rathen, am Radweg in alter Mauer - Fundortbestätigung (Schröder).

Thalictrum lucidum L. - Glanz-Wiesenraute !!
EH 5049/24 zwischen Pirna und Obervogelgesang an der Böschung zwischen Radweg und Eisenbahn (Schröder).

Thelypteris limbosperma (All.) H. P. Fuchs - Bergfarn
GP 4647/42 Ortrand SW: Raschützer Forst nördlich von Brockwitz (Hardtke).

Thelypteris palustris - Sumpffarn
BL 5153/11 Varnsdorf W: Horní Podluží, Velký rybník (Bauer u. Härtel). Fundortbestätigung (Militzer 1939, Marschner s.d. ex MARSCHNER 1982) des einzigen Vorkommens im Schluckenauer Hügelland.

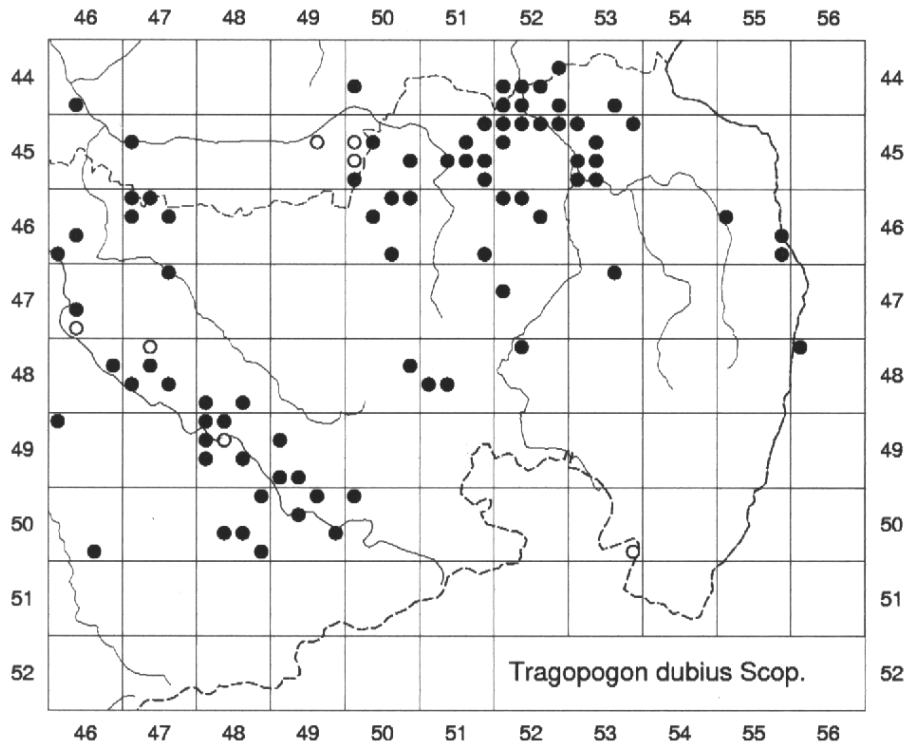
Tragopogon dubius Scop. - Großer Bocksbart Karte 7
OL 4851/31 Bischofswerda, Güterbahnhof (Reimann).
OL 4851/32 Bischofswerda O: Demitz-Thumitz, Bahnhofsgelände (Reimann).

Trifolium alpestre L. - Wald-Klee !
OL 4552/14 Hoyerswerda ONO: "Burger Heide", Bahnlinie (Matterne).
OL 4853/12 Bautzen O: Skorschau bei Drehsa, Trockenflur an südost-exponiertem Waldrand (A. Schütze). Fundortbestätigung.

Trifolium spadiceum L. - Moorklee !!
OE 5147/41 Dippoldiswalde SW: Hartmannsdorfer Flur, westlich der Lehmühlentalsperre (Schulz).

Triglochin palustre L. - Sumpf-Dreizack !!
OL 4452/32 Hoyerswerda NO: Zerre SO, Quellwiese am Feldweg zur Spree (Hahn).

Utricularia minor L. - Kleiner Wasserschlauch !
GP 4748/11 Großenhain: Verlandung Dammühlenteich (Uhlich).



Karte 7 Tragopogon dubius

Valerianella carinata Loisel. - Gekieltes Rapünzchen !!!

OL 4851/31 Bischofswerda O: Güterbahnhofsgelände, zahlreich (Reimann).

OL 4851/33 Bischofswerda W: Bahndamm gegenüber der Aicher GmbH (Reimann).

OL 4856/13 Görlitz N: Ruderalgelände am ehemaligen Heizwerk bei der Siedlung "Dreihäuser", zahlreich (Reimann).

Valerianella dentata (L.) Pollich - Gezähntes Rapünzchen !!

OL 4650/44 Kamenz NO: Schiedel NW, Luzerneacker, zahlreich (Reimann).

OL 4955/12 Görlitz SW: Jauernick-Buschbach, Schwarzer Berg, Acker am W-Fuß (Reimann).

Verbascum lychnitis L. - Mehliges Königskerze

OE 5048/33 Dippoldiswalde NO: Oberhäslich, Ruderalflur (Hardtke).

GP 4748/13 Königsbrück SW: Ortslage Zschorna (Uhlich).

Veronica anagallis-aquatica L. - Gauchheil-Ehrenpreis R

GP 4747/41 Großenhain SO: Hohendorf, Stausee (Hardtke).

GP 4747/21 Großenhain O: Rostig, Graben am Spittel-Berg (Hardtke).

Veronica polita FR. - Glänzender Ehrenpreis !

EH 4949/34 Dresden-Oberpoyritz, Weinbergmauer (Hardtke).

Veronica scutellata L. - Schild-Ehrenpreis

BL 5153/11 Varnsdorf W: Horní Podluží, Velký rybník (Bauer u. Härtel).

Wolffia arrhiza (L.) HORKEL ex WIMMER - Zwergwasserlinse (!)

OL 4754/31 Gebelzig, Schloßteich (zusammen mit *Spirodela polyrhiza*) fast die ganze Teichfläche bedeckend (seit 1987, Schröder).

Neubürger und Irrgäste (*Neophyten und Ephemerophyten*)

Abutilon avicennae Gaertner - Gelbe Schönmalve
EH 4948/44 Dresden-Reick, Ödland (Borsdorf).

Allium sphaerocephalon L. - Kugelköpfiger Lauch
OL 4752/43 Bautzen N: 3 Exemplare in einem Trockengebüsch an Steinbruchresten am Westufer der Talsperre Bautzen (Friese, conf. Gutte).

Alopecurus myosuroides Huds. - Acker-Fuchsschwanz !!!
OL 4953/23 Löbau SW: am südl. Rand d. FND L670 "Neißwasser Oberlauf", zahlr. (Tischer).

Ambrosia artemisiifolia L. - Beifuß-Ambrosie
OL 4852/21 Bautzen, Ruderalfläche (Friese).
EH 4947/21 Tharandt, Straßenböschung am Bahnhof, zahlreich (Gnüchtel u. Hahn).
Verbreitungskarte s. OTTO (1975).

Artemisia biennis Willd. - Zweijähriger Beifuß
EH 5049/23 Pirna, rechtes Elbufer an der Elbbrücke, auf Schlamm (F. Müller).

Atriplex tatarica L. - Tataren-Melde
EH 4948/13 Dresden-Friedrichstadt, Güterbahnhof (Hardtke, Ranft).

Atropa bella-donna L. - Tollkirsche
OL 4850/13 Radeberg NO: zwischen Großröhrsdorf und Pulsnitz in Nähe des Bahnüberganges (1995 Gottschalk).

Avena fatua L. - Flug-Hafer
GP 4747/21 Großenhain O: Rostig, Weg zur Röder (Hardtke).

Bidens radiata Thuill. - Strahlender Zweizahn
OL 4655/12 Niesky N: NSG Niederspree, Ostufer des Großteiches, mehrf. (Hahn u. Reimann).

Brassica juncea (L.) Czern. - Ruten-Kohl, Sareptasenf
OL 4852/21 Bautzen, Krankenhausgelände, mehr als 40 Exemplare (Friese).

Bryonia alba L. - Weiße Zaunrübe !
OL 4655/34 Niesky ONO: Mittelhorka, Gartenland im Ort (Gebauer).

Bryonia dioica Jacq. - Rotbeerige Zaunrübe
OL 4553/22 Weißwasser S (Kosmale u. a.).

Bunias orientalis L. - Orientalische Zackenschote
OL 4552/13 Hoyerswerda ONO: Burg SO (Hahn).
OL 4853/14 Bautzen OSO: Pommritz, Bahnhofsgelände, zahlreich (Reimann).
OL 4855/41 Görlitz W, OT Schlauroth, Güterbahnhofsgelände, mehrere Trupps (Reimann).
EH 5049/11 Dresden-Zschachwitz, Bahnanlage (Borsdorf).
OL 5054/34 Zittau W: Mittelherwigsdorf, Roschertal (Reimann).

Chenopodium botrys L. - Klebriger Gänsefuß
OL 4552/14 Hoyerswerda O: "Burger Heide" nördlich Tagebau Lohsa (Matterne).

OL 4555/44 Rothenburg N: Steinbach N, Straßenrand, zahlreich (Hahn).

Chenopodium foliosum Asch. - Durchblätterter Erdbeerspinat

OL 4451/43 Hoyerswerda NNO: Sabrodt SW, Ruderalfläche im Betriebsgelände einer Tagebau-Rekultivierungsfirma, 2 Exemplare (Ihl).

Chenopodium suecicum J. Murr. - Grüner Gänsefuß

OL 4753/11 Bautzen NO: Spreewiese W, am Miethes Teich (Reimann u. Otto).

Verbreitungskarte s. OTTO et al. (1996).

Commelina communis L. - Commelina

OL 4652/33 Bautzen NNW: Königswartha O, Schutzstellen bei Neudorf (Reimann).

Conringia orientalis (L.) Dum. - Ackerkohl

OL 4553/21 Weißwasser SW: Neubausiedlung nördlich vom Schweren Berg, mit Vogelfutter eingeschleppt (F. Müller, B. Müller, Töppich u. a.).

Crepis setosa Haller fil. - Borsten-Pippau

EH 4947/42 Dresden W: Park Altfranken, auf einer neu eingesäten Wiese (M. Müller, rev. Gutte). Beleg im LZ.

Cuscuta suaveolens Ser. - Chilenische Seide

EH 5049/11 Dresden-Niedersedlitz, Bahnhof, auf *Salsola* (Gnüchtel).

Datura stramonium L. var. *stramonium* - Stechapfel

EH 5048/22 Dresden-Luga, Schutt in der Malte (Borsdorf).

Datura stramonium L. var. *chalybae* Koch (*D. tatula* L. - Blauer Stechapfel

OE 5046/13 Freiberg, Halde St. Lorenz (Klenke).

Diplotaxis tenuifolia (L.) DC. - Schmalblättriger Doppelsame

LP 4848/12 Radebeul N: Berbisdorf, Bahndamm (Hardtke).

Epilobium dodonaei Vill. - Rosmarin-Weidenröschen

Karte 8

Wird erst seit 1953 in der Oberlausitz beobachtet (Cannewitz bei Gröditz, Autobahn, Th. Schütze), scheint aber inzwischen an einigen Orten fest eingebürgert zu sein.

Erysimum marschallianum Andr. ex DC. [*E. durum* J. & C. Presl] - Harter Schöterich

OL 4852/23 Bautzen, Bahngelände (Friese).

Erysimum repandum L. - Spreiz-Schöterich

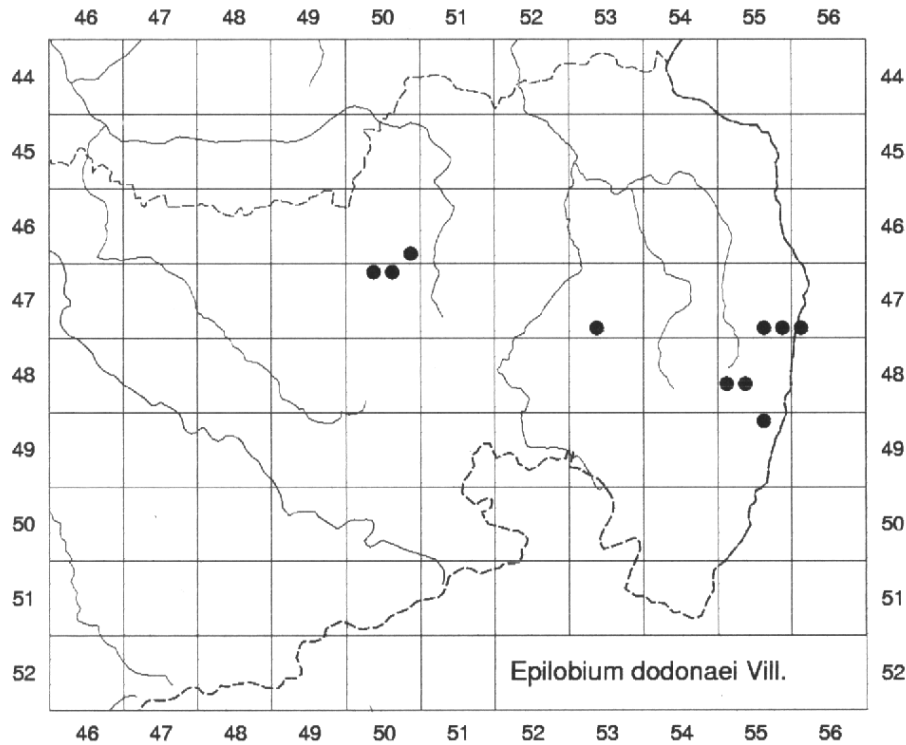
OL 4651/31 Kamenz NNO: Döbra O, Teichgebiet, 1 Exemplar (1995 M. Müller).

Euphorbia marginata Pursh.

OL 4451/43 Hoyerswerda NNO: Ruderalfläche im Betriebsgelände der Siebanlage zwischen Sabrodt und Bluno, kleiner Bestand (Ihl).

Fraxinus pennsylvanica Marshall - Rot-Esche

OL 4451/43 Hoyerswerda NNO: südlich der Siebanlage zwischen Sabrodt und Bluno, kleiner Bestand in einer Hecke, z. T. verwildert (Ihl).



Karte 8 *Epilobium dodonaei*

Fumaria capreolata L. - Rankender Erdrauch
 EH 4847/33 Radebeul, Fuß einer Weinbergmauer (Klenke).

Galega officinalis L. - Echte Geißraute
 OL 4655/43 Niesky ONO: Ruderalfläche nördlich vom Güterbahnhof Horka, sehr großer Bestand (Gebauer).

Geranium sanguineum L. - Blut-Storchschnabel
 OL 4755/43 Görlitz NW: Kalkbruch Kunnersdorf, wenige Exemplare (Franke).

Gypsophila scorzonerifolia Ser. - Schwarzwurzelblättriges Gipskraut
 OL 4552/11 Hoyerswerda NO: Burgneudorf W, Böschungen der ehemaligen Deponie nördlich der Straße zur B 97 (Hahn).
 OL 4552/13 Hoyerswerda ONO: Burg O, ruderalisierter Rand eines Kiefernforstes (Hahn).

Heracleum mantegazzianum Somm. & Lev. - Herkulesstaude, Riesen-Bärenklau
 OL 4752/42 Bautzen NO: Doberschützer Teiche, Teichränder, ca. 30 Exemplare (Friese).
 LP 4949/12 Dresdner Heide, Ullersdorfer Dorfwasser (Töppich).

Hordeum jubatum L. - Mähnen-Gerste
 OL 4552/12 Hoyerswerda ONO: Neustadt/Spree W, Waldweg südlich vom Güterbahnhof Sprewitz (Hahn).

Inula helenium L. - Echter Alant

OL 5055/14 Zittau N: Kemmlitzufer unterhalb von Schlegel, 2 Exemplare (Peukert).

Ilex aquifolium L. - Stechpalme

OL 4453/44 Weißwasser, am Gablener Weg, 25 Exemplare (Matterne).

Lappula squarrosa (Retz.) Dum. - Kletten-Igelsame

OL 4553/21 Weißwasser SW: Neubausiedlung nördlich vom Schweren Berg, verwildert aus Vogelfutter (F. Müller, B. Müller, D. Töppich u. a.).

Lepidium heterophyllum (DC.) Bentham - Verschiedenblättrige Kresse

OL 4655/42 Rothenburg NNO: Sandweg in der Neißeau östlich vom Ortsteil Noes, größerer Bestand (Gebauer).

Myrrhis odorata (L.) Scop. - Süßdolde

OL 4955/12 Görlitz SW: Friedersdorf, im Ort (Bräutigam).

Nicotiana rustica L. - Bauern-Tabak

EH 4948/32 Dresden, Strehleener Str. (Hardtke).

Onobrychis viciifolia Scop. - Saat-Esparsette

OL 4953/11 Bautzen SSO: Cunewalde, Zieglerthal, Wegrand, mehrere Exemplare (Otto).

Oxalis dillenii Jacq. - Dillenius-Sauerklee

OL 4754/42 Niesky SSW: Jänkendorf, Freiland der Kakteengärtnerei (Hahn).

Parietaria officinalis L. - Aufrechtes Glaskraut

GP 4747/22 Großenhain NO: Kalkreuth, Gutsanlage (Hardtke).

Plantago arenaria W. & K. - Sand-Wegerich

EH 4948/13 Dresden-Friedrichstadt, Güterbahnhof (Hardtke, Ranft).

Plantago coronopus L. - Schlitz-Wegerich

OL 5054/22 Zittau N: Großhennersdorf, 2 Exemplare am Straßenrand (Schluckwerder). In der Oberlausitz bisher nur einmal bei Rietschen (1939 Militzer) beobachtet.

Potentilla intermedia L. - Mittleres Fingerkraut

Karte 9

OL 4651/44 Bautzen NNO: Königswartha SW, Querstraße vom Bahnhof zur Straße nach Neschwitz, 1 großes Exemplar (Reimann).

OL 4750/24 Kamenz SO: Nebelschütz S, Straße nach Miltitz, mehrfach (Reimann).

OL 4751/31 Kamenz SO: Miltitz SW, Steinbruchgelände an der Straße nach Elstra, mehrere Trupps an einem Wegrand (Reimann).

OL 4851/13 Bischofswerda N: Burkau SW, Feldwegrand nach Geißmannsdorf, mehrere Exemplare (Reimann).

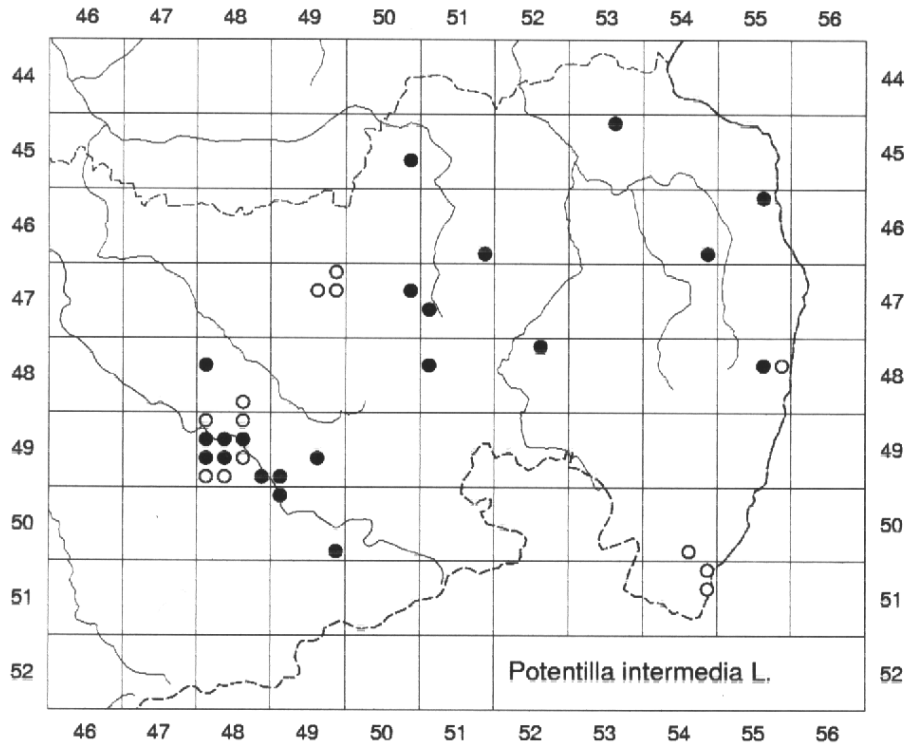
OL 4852/21 Bautzen-Seidau, Industriebahngleis nördlich vom Kupferhammer, mehrere Exemplare (Reimann).

OL 4853/11 Bautzen O: Litten, Flugplatz, mehrere Exemplare, ruderal (Otto).

EH 4948/14 Dresden-Mitte, Bahnanlagen unterhalb der Marienbrücke, mehrere Trupps (Reimann).

EH 4948/13 Dresden-Friedrichstadt, Güterbahnhof (Hardtke, Ranft).

EH 4948/32 Dresden-Zschertnitz, Gelände der Technischen Universität, mehrere Exemplare (F. Müller u. Uhlemann).



Karte 9 *Potentilla intermedia*

Prunus fruticosa PALL. - Zwerg-Kirsche, Strauch-Kirsche
 GP 4647/41 Großhain NO: Adelsdorf, Feldhecken (Hardtke, Ranft).

Prunus virginiana L. - Virginische Traubenkirsche
 OL 4953/11 Bautzen SSO: Bieleboh, zahlreich verwildert beim Berghaus (Otto).

Robinia viscosa Vent - Klebrige Robinie
 OL 4952/14 Bautzen S: Wehrsdorf, Funkenburg, verwildert (Otto).

Rorippa austriaca (Crantz) Spach - Österreichische Sumpfkresse
 OL 4653/32 Niesky NW: Klitten SW, Wiedervernässungsfläche nördlich der Straße Klitten-Kaschel, zahlreich (Hahn).
 OL 4852/21 Bautzen, Gesundbrunnen, Straßenböschung, ca. 50 Exemplare (Friese).

Rubus laciniatus Willdenow - Schlitzblättrige Brombeere
 OL 4852/13 Bautzen WSW: Oberförstchen, Gebüsch (Friese).
 OL 4950/43 Stolpen S: Heeselicht, nördlich der Scheibemühle, wenige Exemplare (Otto).

Scrophularia vernalis L. - Frühlings-Braunwurz
 EH 4948/32 Dresden, TU-Gelände, Ruderalfläche am Zelleschen Weg, wenige Exemplare (Uhlemann).

Sedum hispanicum L. - Spanische Fetthenne

OL 4955/14 Görlitz SW: künstliches Pließnitztal östlich Schönau-Berzdorf (Bräutigam).

Senecio inaequidens DC. - Schmalblättriges Greiskraut

EH 4948/13 Dresden-Friedrichstadt, Güterbahnhof (Hardtke, Ranft).

EH 4948/23 Dresden-Neustadt, Bachstraße, Ruderalstelle hinter der Druckerei (Ludewig).

Silene gallica L. - Französisches Leimkraut

OL 4651/33 Kamenz NNO: Straßengraben am Waldrand südlich von Döbra (M. Müller, det. Gutte).

Sisymbrium irio L. - Glanz-Rauke

OL 4754/42 Niesky SSW: Jänkendorf, Freiland der Kakteengärtnerei (Hahn). Dritter Nachweis in der Oberlausitz.

Sisymbrium volgense Bieb.ex E.Fournier - Wolga-Rauke

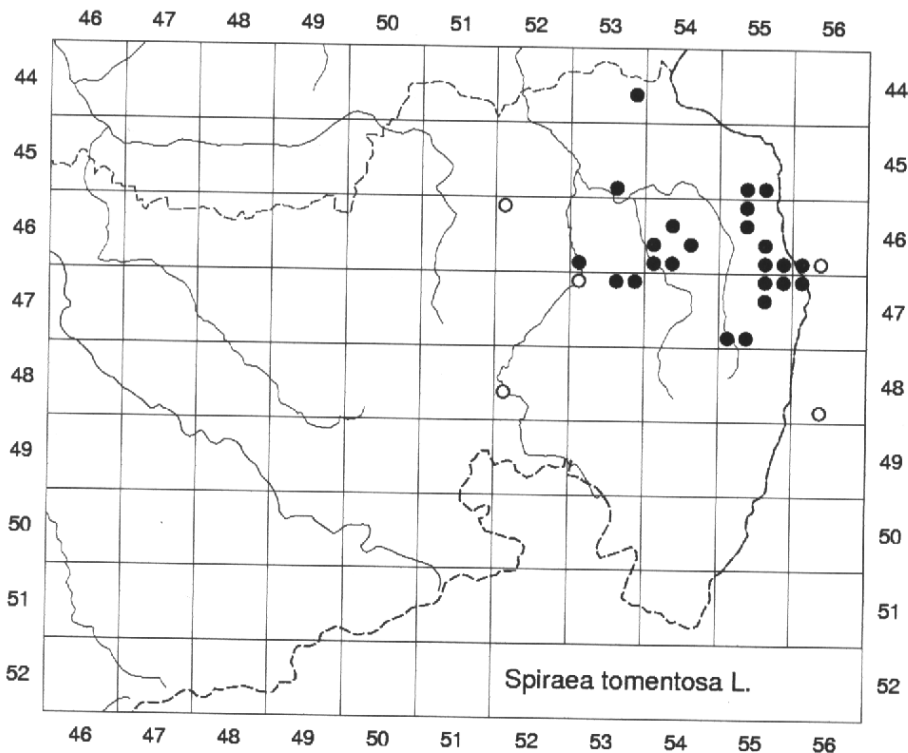
LP 4949/12 u. 13 Dresdner Heide an Forststraßen (Töppich).

Solanum luteum Mill. - Gelbbeeriger Nachtschatten

EH 4948/32 Dresden, Ruderalfläche am Zelleschen Weg (Hahn).

Solanum physalifolium Rusby var. *nitidibaccatum* (Bitter) Edmonds - Argent. Nachtschatten

EH 5048/22 Dresden-Luga, Schutt in der Malte (Borsdorf).



Karte 10 *Spiraea tomentosa*
Spiraea tomentosa L. - Filz-Spierstrauch

Karte 10

Bereits um 1900 "stellenweise auf weitentlegenen Torfmooren verwildert und fest angesiedelt" (BARBER 1911). Gegenwärtig in der östlichen Oberlausitzer Niederung weit verbreitet.

Symphytum x uplandicum Nyman - Futter-Beinwell, Comfrey

OL 4953/22 Löbau S: Uferbereich am Löbauer Wasser, wenige Exemplare (Tischer).

OL 4953/42 Löbau SSW: Lehmgrube südlich von Neucunnersdorf bis zum Laubwäldchen östlich der Straße zum Galgenberg, sehr zahlreich (Tischer).

Trifolium alexandrinum L. - Alexandriner-Klee

OL 4955/12 u. 14 Görlitz SW: Tagebauhalde zwischen Schönau-Berzdorf und Buschbach, an mehreren Stellen (Bräutigam).

Erstnachweis für die Oberlausitz!

Vicia grandiflora Scop. - Großblütige Wicke

GP 4647/44 Großenhain NO: Bahndamm (Ranft, Hardtke).

GP 4646/24 Großenhain NW: Zabeltitz, Straßenrand (Hardtke).

Zusammenfassung

Die Zusammenstellung enthält

1. Erstnachweise von *Fumaria rostellata*, *Hieracium visianii* und *Trifolium alexandrinum*;
2. Verbreitungskarten von *Ajuga genevensis*, *Campanula glomerata*, *Carex caryophyllea*, *Equisetum hyemale*, *Potentilla inclinata*, *Potentilla supina*, *Tragopogon dubius*, *Epilobium dodonaei*, *Potentilla intermedia* und *Spiraea tomentosa*;
3. neue Fundorte bzw. Fundortbestätigungen zahlreicher weiterer einheimischer und adventiver Arten, unter denen *Allium senescens*, *Arctostaphylos uva-ursi*, *Asplenium viride*, *Astragalus arenarius*, *Bidens connata*, *Linnaea borealis*, *Najas marina*, *Plantago coronopus* *Scrophularia umbrosa* und *Wolffia arrhiza* besonders bemerkenswert sind.

Literatur

- BARBER, E. (1911): Flora der Oberlausitz preussischen und sächsischen Anteils einschließlich des nördlichen Böhmens, Teil III. - Abh. Naturforsch. Ges. Görlitz **27**: 239-412
- HOLUB, J., F. PROCHÁZKA & J. EČOVSKÝ (1979): Seznam vyhynulých, endemických a ohrožených taxonů vyšších rostlin květeny SR (I. verze). - Preslia **51**: 213-237
- MARSCHNER, H. (1982): Květena Šluknovského výhledu. - Sborn. Severoč. Muz., Ser. Natur. **12**: 45-108
- (1983): Květena Šluknovského výhledu. - Sborn. Severoč. Muz., Ser. Natur. **13**: 25-62
- (1985): Květena Šluknovského výhledu. - Sborn. Severoč. Muz., Ser. Natur. **14**: 41-84
- MILITZER, M. (1956): Veränderungen in der Flora der Oberlausitz und der nördlichen SR. - Abh. Ber. Naturkundemus. Görlitz **35**, 1: 43-75
- (1971): Floristische Beobachtungen 1970. - Abh. Ber. Naturkundemus. Görlitz **46**, 18: 3-8
- OTTO, H.-W. (1970): Die Nachtkerzen (Oenothera) der Oberlausitz. - Abh. Ber. Naturkundemus. Görlitz **45**, 8: 1-18
- (1975): Floristische Beobachtungen 1973/74 in der Oberlausitz. - Abh. Ber. Naturkundemus. Görlitz **49**, 8: 3-18
- (1977): Floristische Beobachtungen 1976 in der Oberlausitz. - Abh. Ber. Naturkundemus. Görlitz **50**, 16: 3-14
- (1980): Floristische Beobachtungen 1978 in der Oberlausitz. - Abh. Ber. Naturkundemus. Görlitz **53**, 9: 3-9

- (1982): Floristische Beobachtungen 1981 in der Oberlausitz. - Abh. Ber. Naturkundemus. Görlitz **56**, 7: 3-14
 - , I. DUNGER & H.-J. HARDTKE (1986): Floristische Beobachtungen 1984 in Oberlausitz und Elbhügelland. - Abh. Ber. Naturkundemus. Görlitz **59**, 9: 3-18
 - , - (1987): Floristische Beobachtungen 1985 in Oberlausitz und Elbhügelland. - Abh. Ber. Naturkundemus. Görlitz **60**, 12: 3-20
 - , P. GEBAUER & H.-J. HARDTKE (1995): Floristische Beobachtungen in Oberlausitz und Elbhügelland 1993. - Ber. Naturforsch. Ges. Oberlausitz **4**: 133-146
 - , , H. HÄRTEL & H.-J. HARDTKE (1996): Floristische Beobachtungen 1994 und 1995 in Oberlausitz und Elbhügelland. - Ber. Naturforsch. Ges. Oberlausitz **5**: 81-104
- SCHULZ, D. (1991): Rote Liste der im Freistaat Sachsen ausgestorbenen und gefährdeten wildwachsenden Farn- und Blütenpflanzen. - Rote Liste der Großpilze, Moose, Farn- und Blütenpflanzen sowie Wirbeltiere und Tagfalter im Freistaat Sachsen. Inst. f. Landesforsch. u. Naturschutz, Arbeitsgruppe Dresden

Anmerkung zur Flora von MARSCHNER: Sie wurde von 1982 bis 1985 publiziert, dokumentiert aber lediglich den Stand der floristischen Erforschung bis 1969. Bei historischen Angaben fehlt meist leider das Beobachtungsjahr (s.d. - sine dato).

Anschrift des korrespondierenden Verfassers:

Hans-Werner Otto
Putzkauer Str. 20
D-01877 B i s c h o f s w e r d a

ZOBODAT - www.zobodat.at

Zoologisch-Botanische Datenbank/Zoological-Botanical Database

Digitale Literatur/Digital Literature

Zeitschrift/Journal: [Berichte der Naturforschende Gesellschaft der Oberlausitz](#)

Jahr/Year: 1997

Band/Volume: [6](#)

Autor(en)/Author(s): diverse

Artikel/Article: [Floristische Beobachtungen 1996 in Oberlausitz und Elbhügelland 57-82](#)