

## Bemerkungen zu der Karte.

Das beigegefügte Kärtchen möchte vielleicht für die Lectüre der vorliegenden Vorträge nicht unerwünscht sein; es konnten darauf freilich nur die Gletschergebiete in ihrer horizontalen Erstreckung, den thatsächlichen Befunden ziemlich entsprechend, notirt werden, während nun die Höhen, welche zur Zeit der grössten Ausdehnung aus dem Eise hervorragten, nicht dem entsprechend hervortreten, wie dies auf der Dufour'schen Generalkarte zur Unterstützung der Vorträge selbst angedeutet werden konnte. Das Gebiet, in dem sowohl Reuss- als Linth-Findlinge sich finden, ist durch die Farbenmischung beider Bassins bemerkbar gemacht; überhaupt haben sich die Grenzen der einzelnen Bassins mehrfach verrückt, je nachdem bald der eine, bald der andere Gletscher mehr vorrückte, worauf da und dort aufmerksam gemacht ist. Die hauptsächlichsten Moränenzüge, soweit mir bekannt, sind durch rothe Linien angegeben. Zur leichteren Benutzung des Kärtchens sind die hier wichtigsten, im Text genannten Oertlichkeiten durch Zahlen verzeichnet, deren Bedeutung folgende ist:

Im Gebiete des Rhonegletschers I:

Galenstock 1, Monte Rosa 2, Illhorn 3, Montblanc 4, Bagnenthal 44, Dent de Morcles 5, Dent du Midi 6, St. Maurice 7, Genf 8, Chasseron 9, Solothurn 10, Weissenstein 45, Gysulafue 11, Basel 12, Schötz 13, Thonon 57.

Im Gebiete des Aargletschers II:

Brüning 14, Habkern 15, Längenberg 16, Bern 17, Pilatus 18, Stanzerhorn 19.

Im Gebiete des Reussgletschers III:





St. Gotthard 20, Hochflue 21, Rigi 22, Rossberg 23, Menzingen-Nauheim 24, Luzern 25, Grosswangen 48, Wauwyl 26, Hallwylersee 27, Baldegger See 28, Lenzburg 29, Sursee 70.

Im Gebiete des Linthgletschers IV und Rheingletschers V:

Gubel 47, Wallenstadter See 55, Serfnthal 56, Zürich 30; Wetzikon 31, Lägern 32, Irchel 33, Schaffhausen 34, Hohentwiel 35, Bodnegg 62, Waldburg 36, Wolfegg 37, Winterstettendorf 60, Schussenried 59, Aulendorf 61, Biberach 58, Zeil 63, Leutkirch und nahe bei Isny 64, Immenstadt 69, Lindau 38, Pfänder 39, Rieden 40, Gäbris 41, Werdenberg 54, Calanda 42, Trons (Pontegliastobel) 43, Illthal 50, Prättigau 51, Silveretta 52, Vorder-Rheinthal 53, Julier 49.

Sentisgletscher VI: Sentis 46. Schwarzwaldgletscher VII.

Im Süden der Alpen: Lago Maggiore 65, Como 66, Brianza 67, Lago d'Iseo 68.

- |                      |     |   |
|----------------------|-----|---|
| Rhonegletscher       | I   |   |
| Aargletscher         | II  |  |
| Reussgletscher       | III |  |
| Linthgletscher       | IV  |  |
| Rheingletscher       | V   |  |
| Sentisgletscher      | VI  |  |
| Schwarzwaldgletscher | VII |  |



# ZOBODAT - [www.zobodat.at](http://www.zobodat.at)

Zoologisch-Botanische Datenbank/Zoological-Botanical Database

Digitale Literatur/Digital Literature

Zeitschrift/Journal: [Bericht über die Senckenbergische naturforschende Gesellschaft](#)

Jahr/Year: 1875

Band/Volume: [1875](#)

Autor(en)/Author(s): Anonymus

Artikel/Article: [Bemerkungen zu der Karte. 133-134](#)