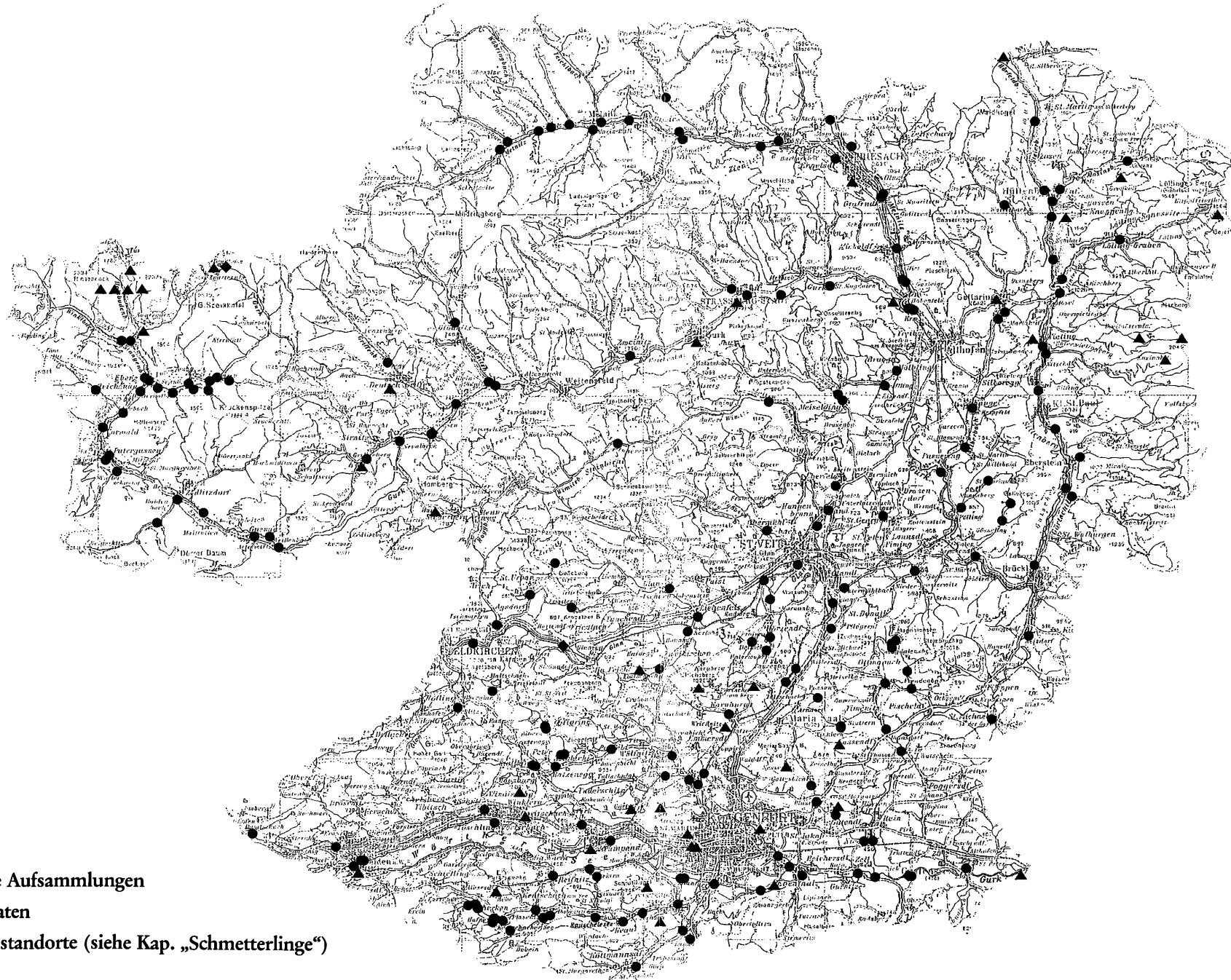


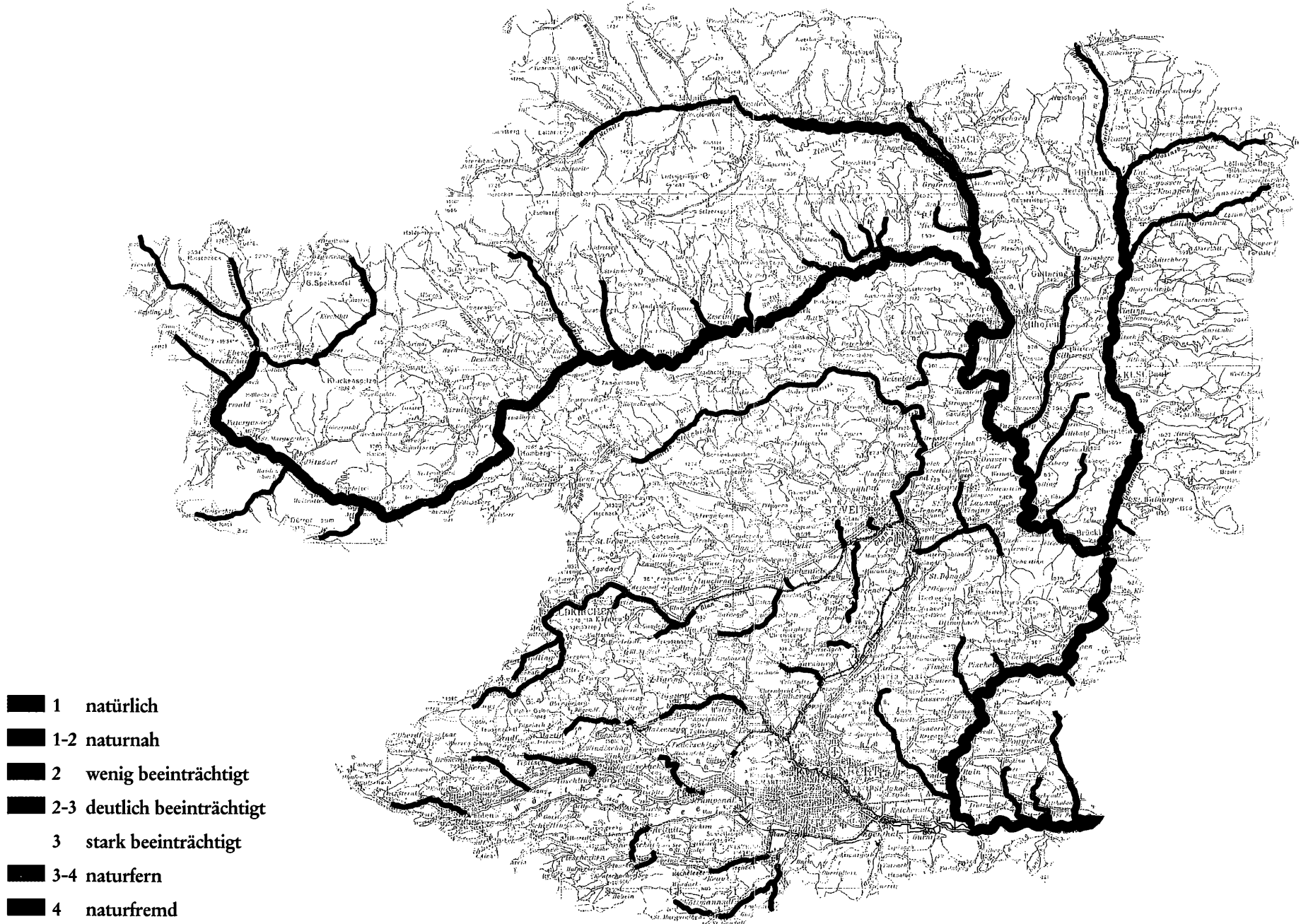
KARTENTEIL

Beprobungspunkte der Kleinlebewesen



KARTE 2

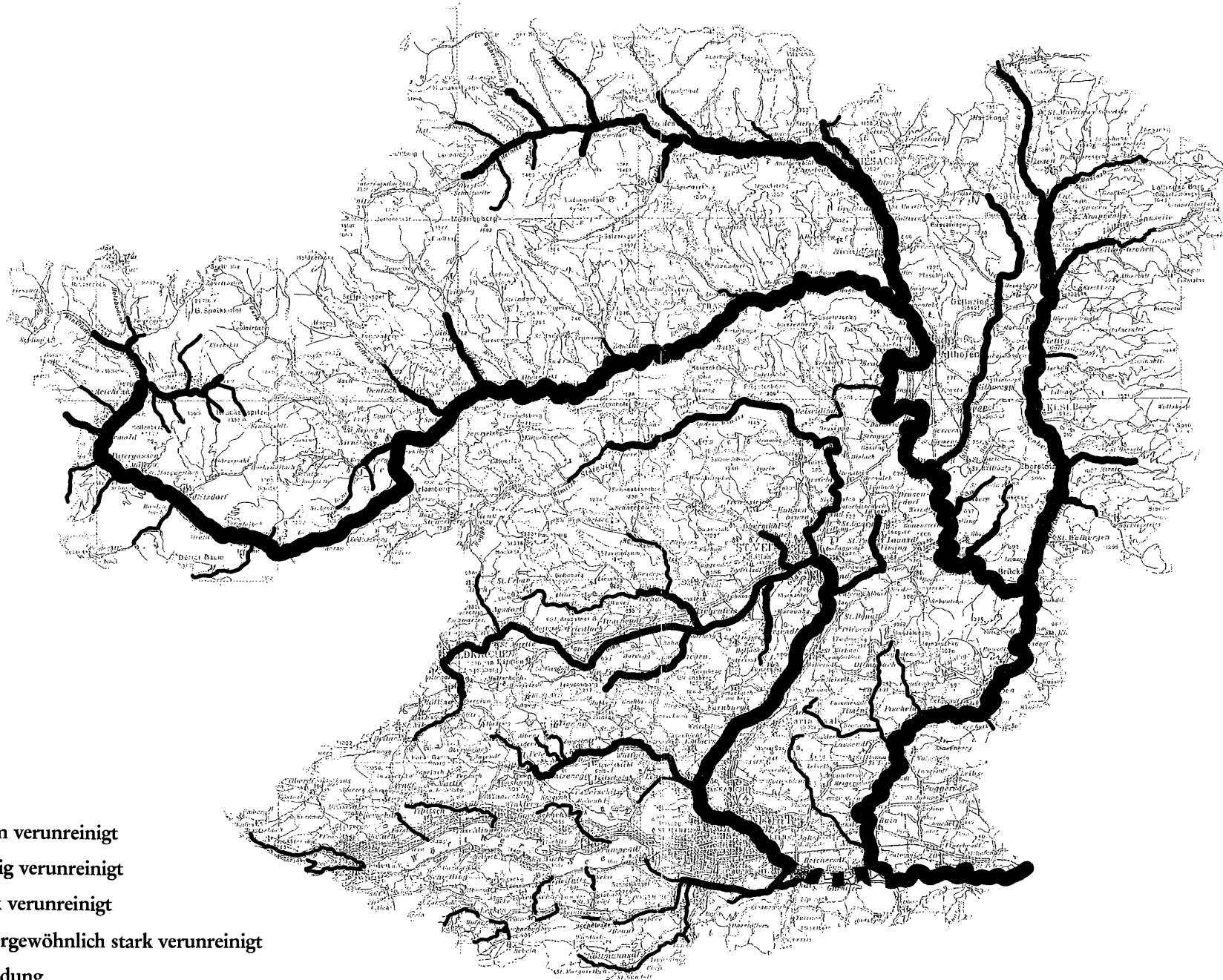
Ökomorphologischer Zustand
(Quelle: Umweltschutzbericht 1994)







KARTE 3

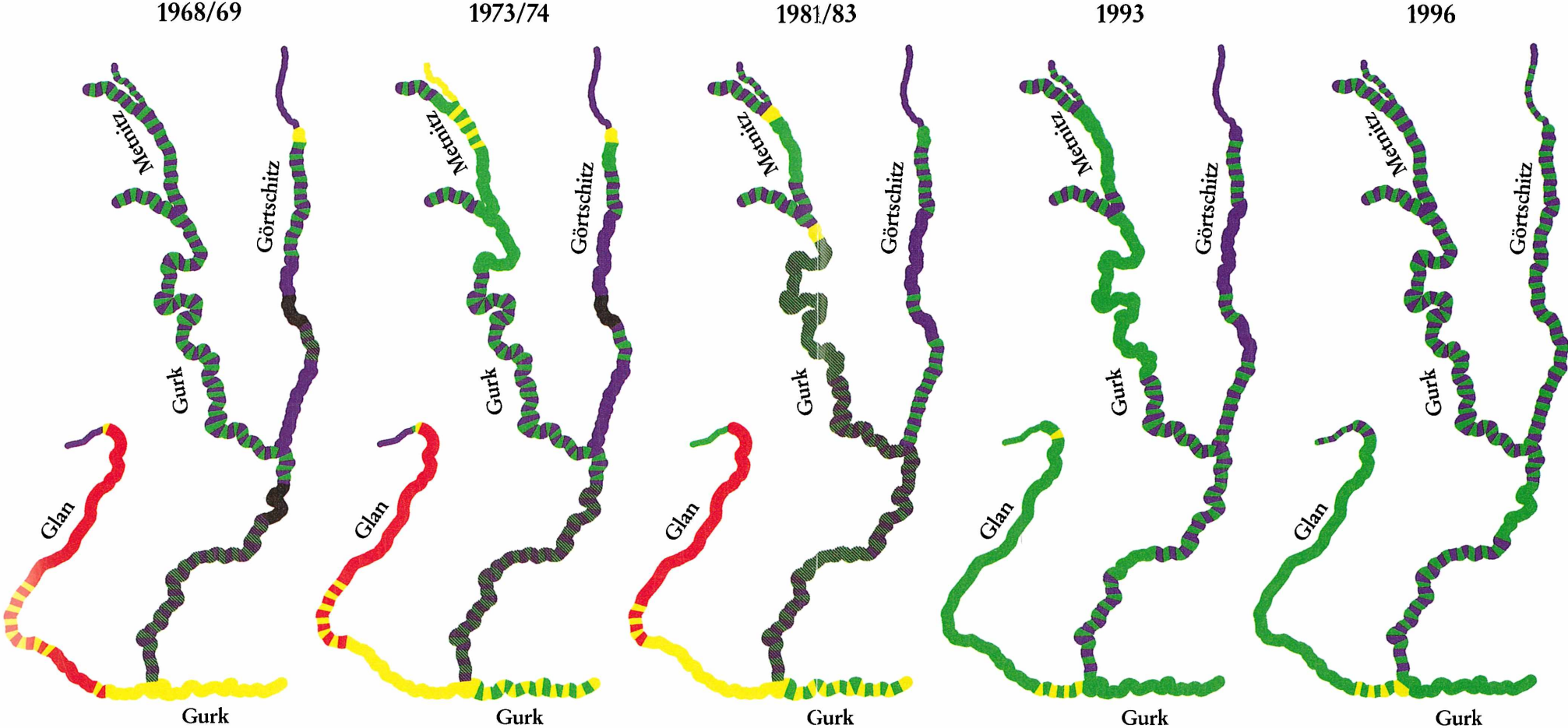
©Naturhistorisches Museum Wien für Kartentexte, download unter www.kartenzentrum.at





Biologische Gewässergüte auf Grund benthischer Aufsammlungen



-  I kaum verunreinigt
-  II mäßig verunreinigt
- III stark verunreinigt
-  IV außergewöhnlich stark verunreinigt
-  Verödung

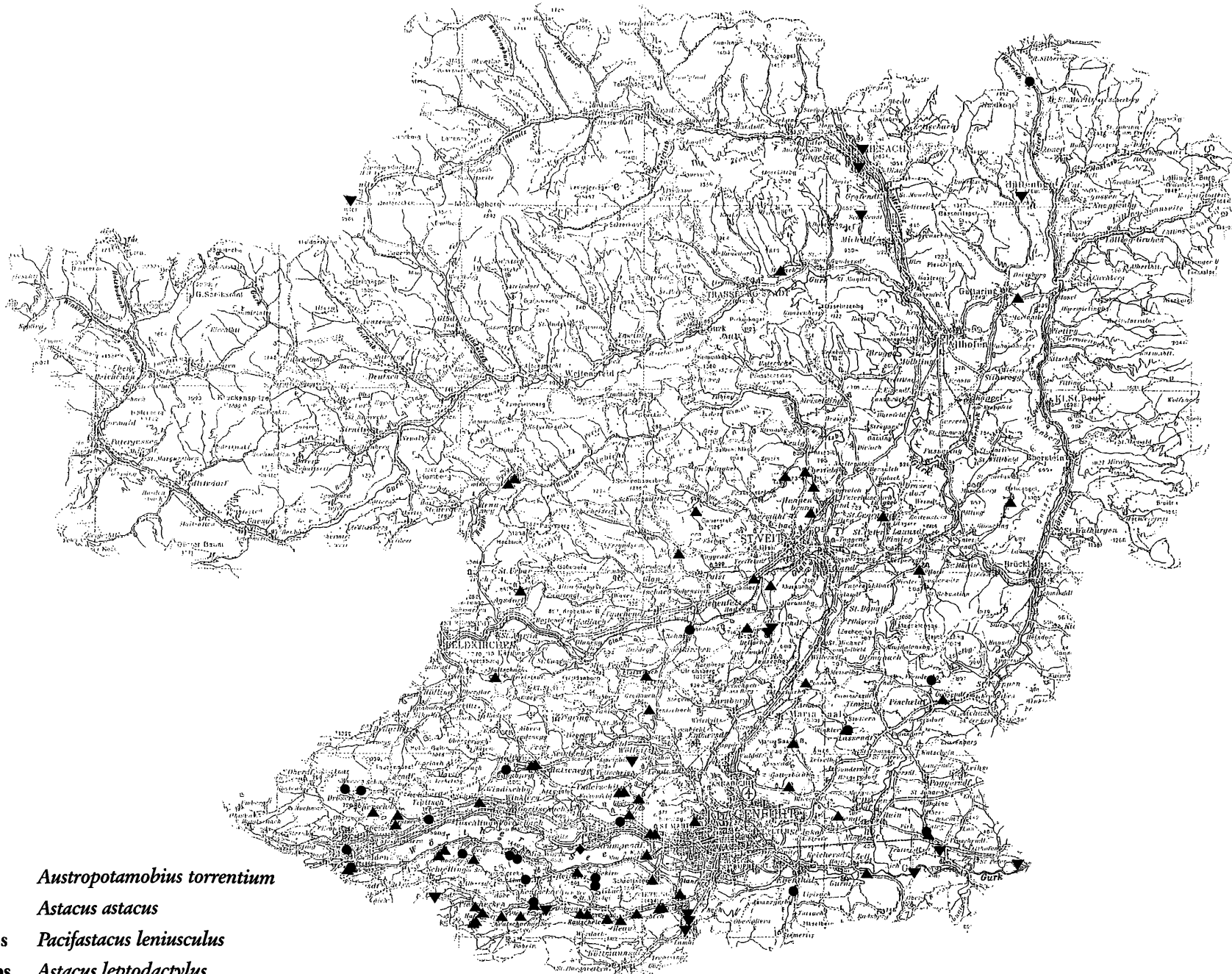
Gewässergütevergleich ausgewählter Fließgewässer von 1968 bis 1996



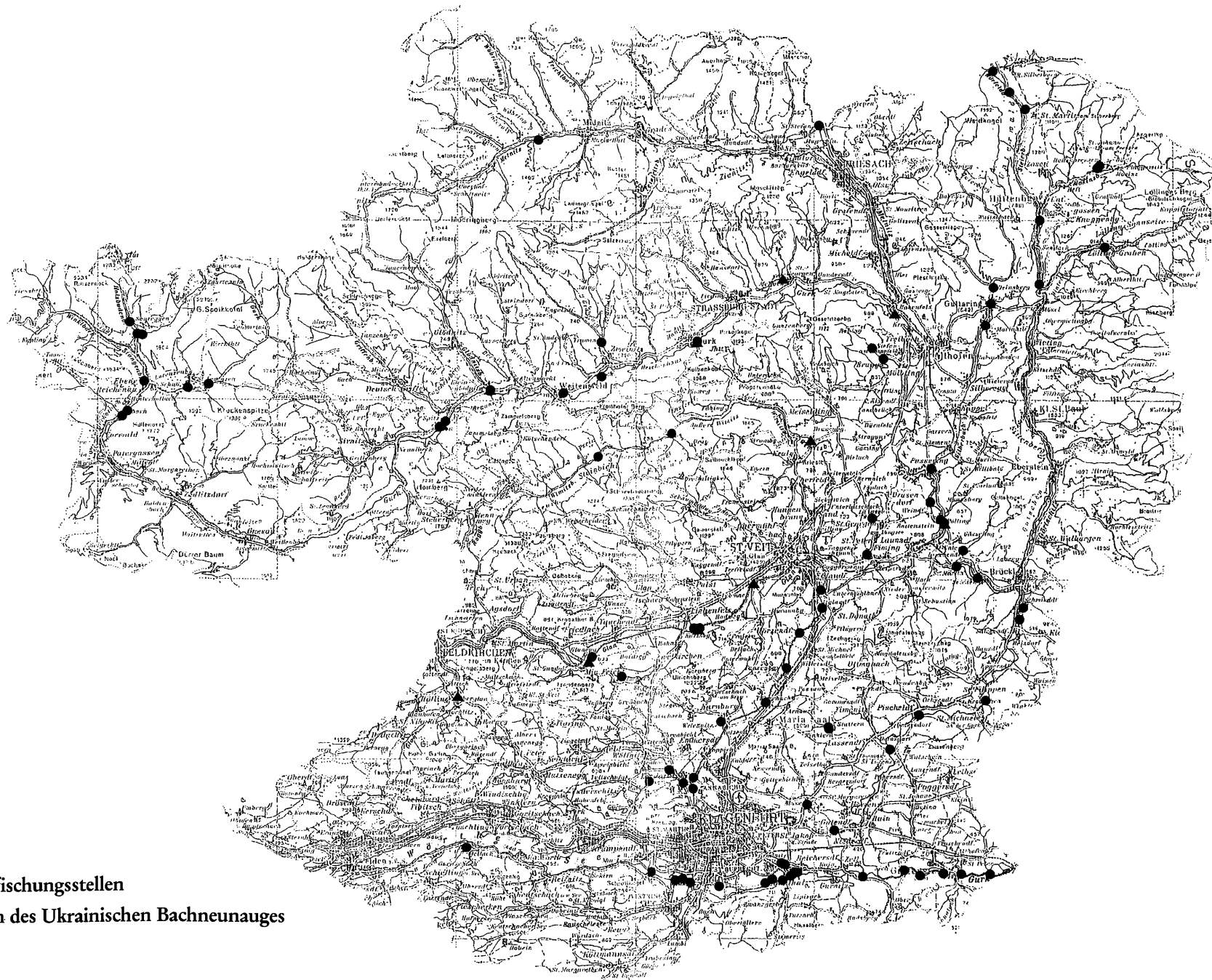
- | | |
|--|---|
|  I kaum verunreinigt |  IV außergewöhnlich stark verunreinigt |
|  II mäßig verunreinigt |  Verödung |
|  III stark verunreinigt |  Vernichtung |

Flußkrebsvorkommen

(Stand: September 1996)



Befischungsstellen der Fischbestandserhebungen - Vorkommen des Ukrainischen Bachneunauges



ZOBODAT - www.zobodat.at

Zoologisch-Botanische Datenbank/Zoological-Botanical Database

Digitale Literatur/Digital Literature

Zeitschrift/Journal: [Carinthia II - Sonderhefte](#)

Jahr/Year: 1997

Band/Volume: [55](#)

Autor(en)/Author(s): Anonymus

Artikel/Article: [Kartenteil. 183-191](#)