

BEITRÄGE ZUR NATURWISSENSCHAFT-
LICHEN HEIMATKUNDE KÄRNTENS


GLAZIALGEOLOGIE
DER NORDSEITE
DES KARNISCHEN KAMMES.

VON
DR. ROBERT R. v. SRBIK.

HERAUSGEGEBEN ALS
VI. SONDERHEFT
DER „CARINTHIA II“ (MITTEILUNGEN DES VEREINES
„NATURKUNDLICHES LANDESMUSEUM FÜR KÄRNTEN“).

ENTHÄLT 18 BEILAGEN UND 2 TAFELN.


KLAGENFURT, IM JULI 1936.




Eiskar am Fuße (2360 m) der Nordwände des Kollinkofels (2742 m), außer Firnfeldern der einzige noch erhaltene Gletscher der Karnischen Hauptkette. Gletscherspalten stark verschnitten. Im Vordergrunde Blockmoräne.



Zollner See (1770 m), entstanden durch die Eisarbeit des Gailgletschers, der zwischen dem Zollner (Gollen-diaul-) Törl und dem Nöblblingpaß (P. di Lodinut) in etwa 2 km Breite nach Süden den Gebirgstamm überströmte. Im Hintergrunde links Hoher Trieb (2199 m).

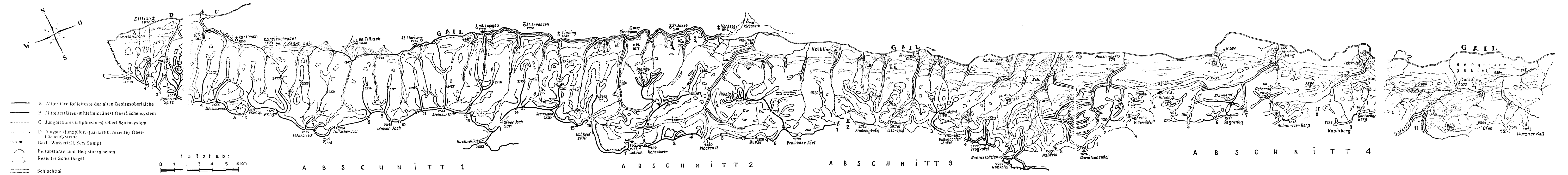


Maßfeld (1530 m). Eisübertritt nach Süden in $1\frac{1}{2}$ km Breite und über 200 m Mächtigkeit. Abschluß des vertorsten ehemaligen Seebeckens durch einen Moränenwall. Im Hintergrunde jenseits des Bombaschgrabens Malurch (1899 m).



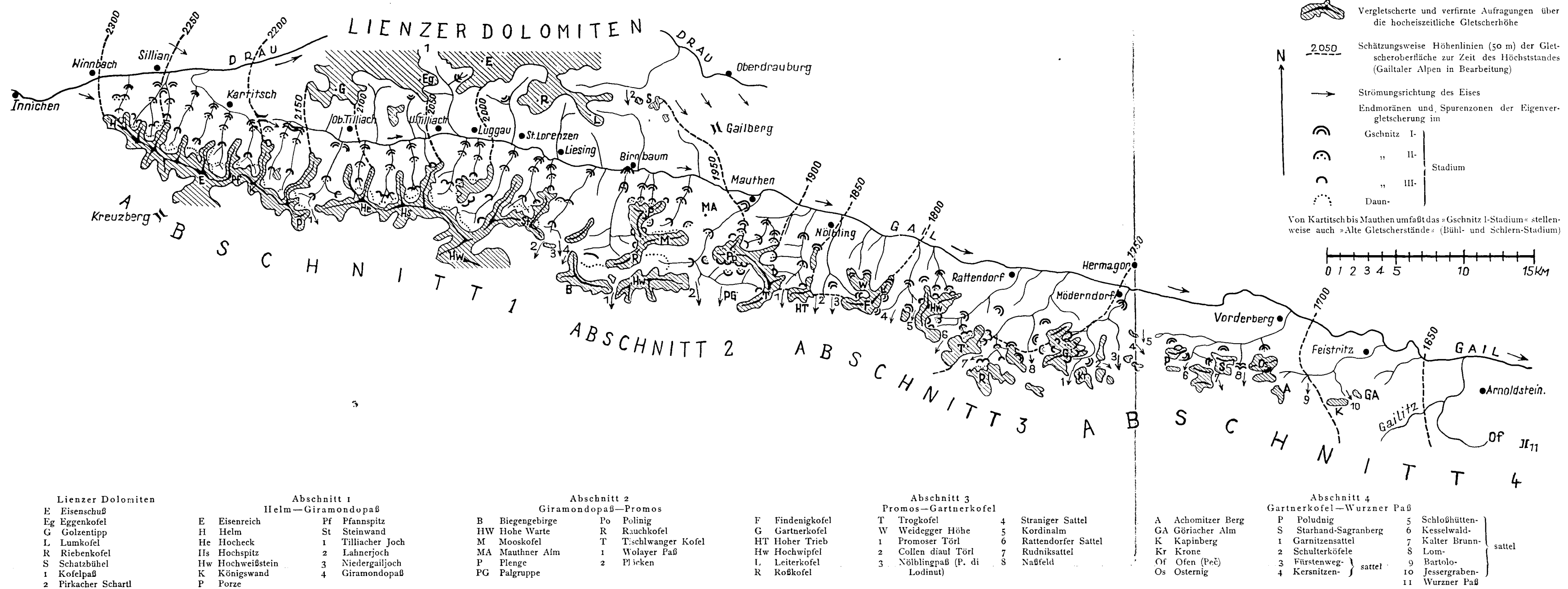
Osternig (2052 m) mit der Feistriker Alm (1722 m). Links oberhalb von ihr als östlichste Wahrzeichen der karnischen Eigenvergletscherung Moränenwälle (1740 und 1760 m). Die Grenze geht mitten durch das Almdorf, so daß die Quelle auf italienischem, das Gasthaus (Hotel Osternig) auf österreichischem Gebiet liegt.

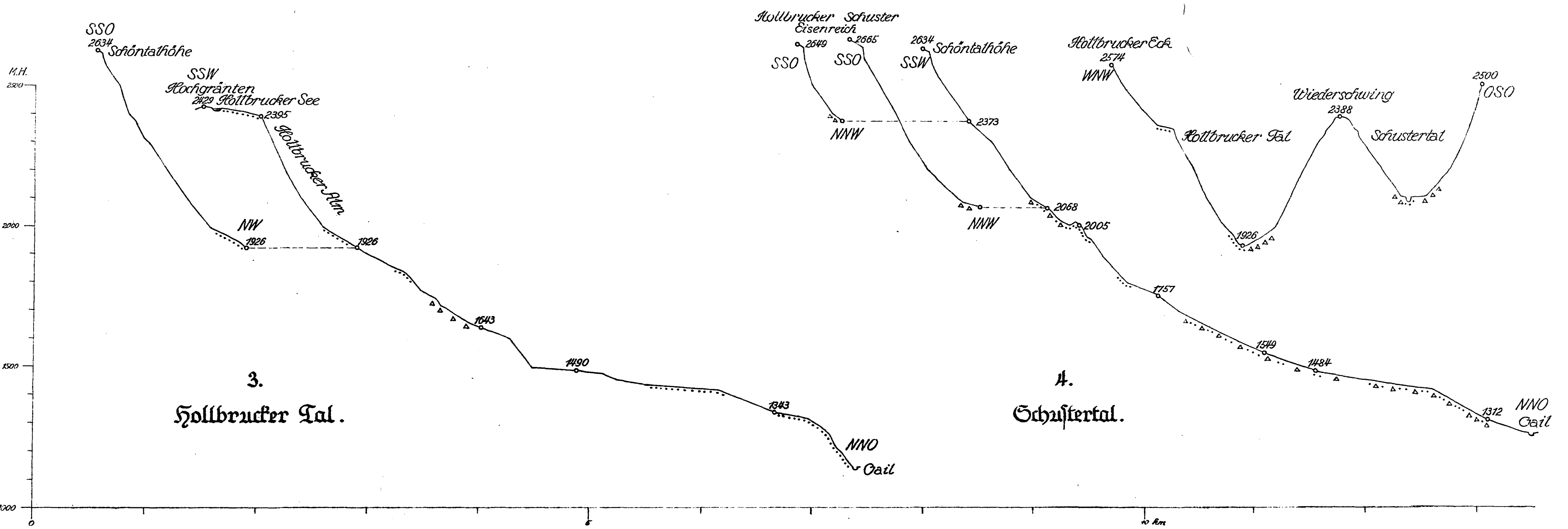
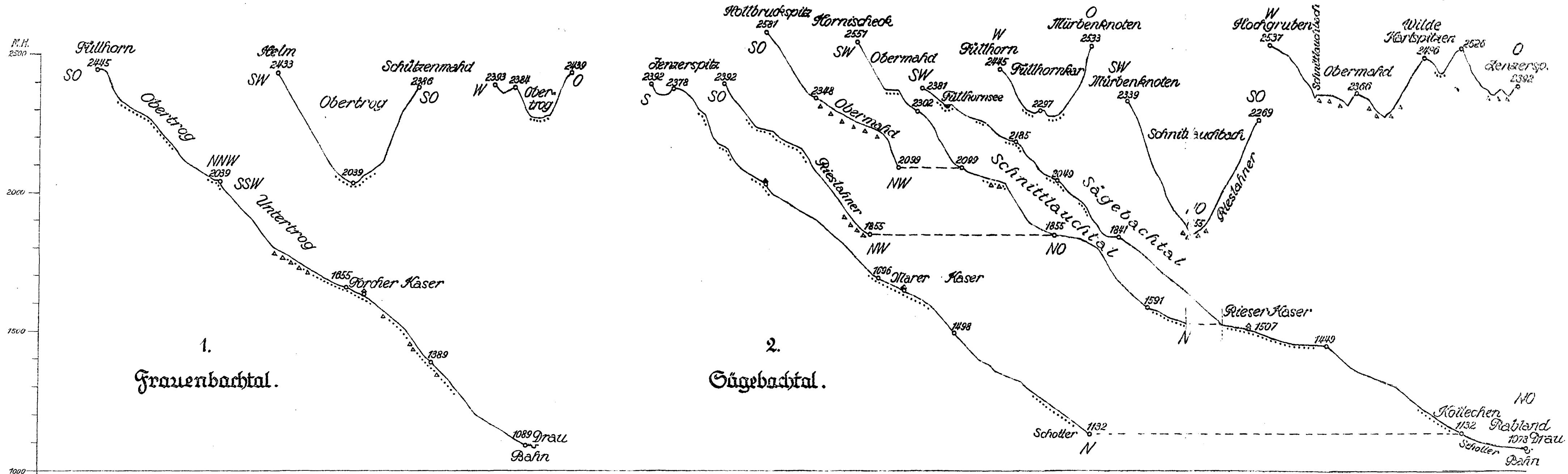
Formenkundliche Skizze der Nordseite des Karnischen Kammes



Höhenangaben in m

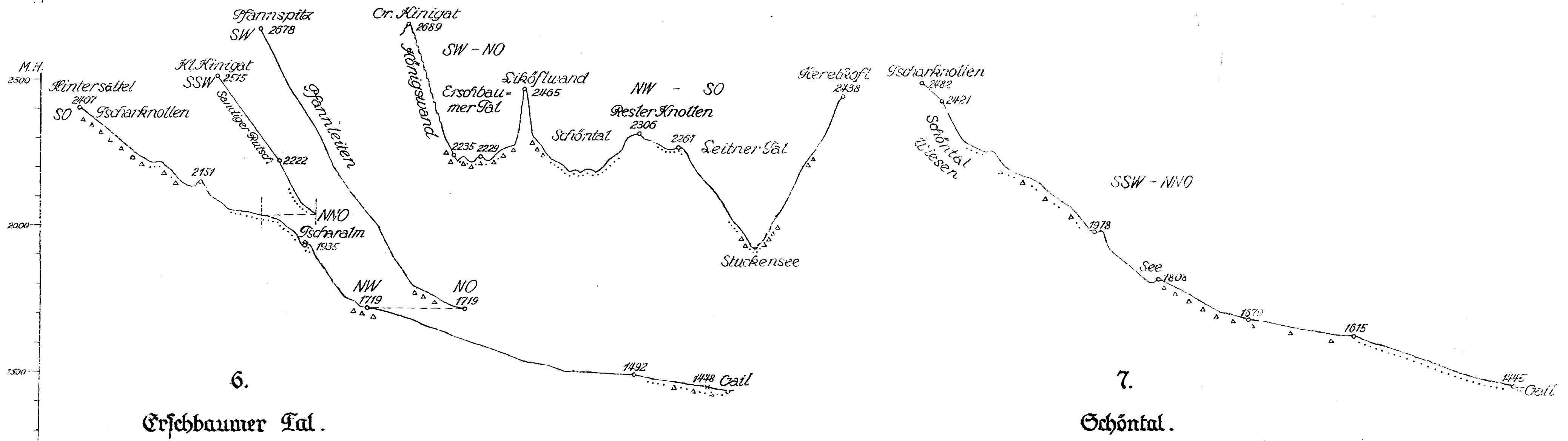
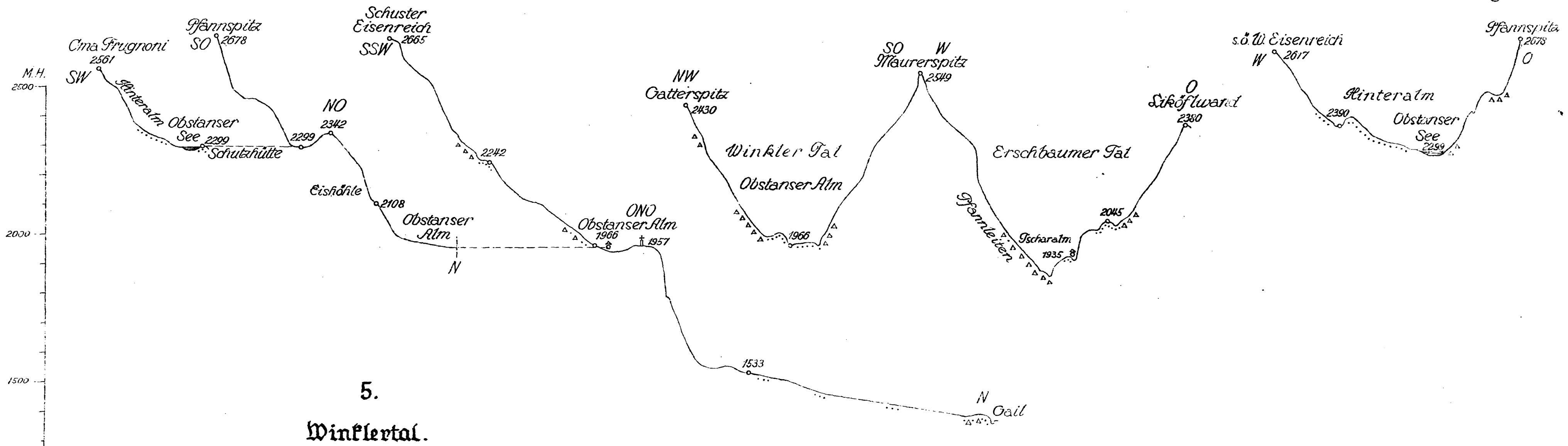
<p>Helm — Giramondopaß</p> <p>1 Füllhorn 2445 2 Hornscheck 2551 3 Hochgräten 2429 4 Schöntalhöhe 2634 5 Cima Frugnoni 2561 6 Gartenschaufelsattel 2453 7 Roßkarspitz 2511 8 Kesselscharte 2293 9 Reiterkarspitz 2421</p>		<p>Giramondopaß — Promos</p> <p>10 Mooser Scharte 2223 11 Hochspitz 2581 12 Weiße Lungern 2486 13 Torkarspitz 2573 14 Westliche Raudenspitz 2507 15 Lahnerjoch 1998 16 Giramondopaß 1971 H. Hollbruck O.S. Obstanser See</p>		<p>Promos — Gartnerkofel</p> <p>1 Seekopf 2554 2 Seewarte 2595 3 Kollinkofel 2742 4 Cellonkofel 2238 5 Kl. Pal 1866 6 Hoheck (Tischlwanger Kofel) 2218</p> <p>L. Lamprecht N. Nostra Ni. Nischwitz R. Rauchkofel S. Sittmoos W. Wodmaier</p>		<p>Gartnerkofel — Wurznerpaß</p> <p>1 Krone 1832 2 Schulterköfele 1432 3 Fürstenwegsattel 1496 4 Schloßhüttensattel 1453 5 Kesselwaldsattel 1477 6 Kalter-Brunn-Sattel 1692 7 Lomsattel 1460 8 Bartolosattel 1168</p> <p>9 Jessergrabensattel 1578 10 Kapin 1528 11 Kolmwiese 766 12 Hahnwipfel 1546 A. Arnoldstein E.A. Egger Almsee H. Hohenthurn N. Nampolach</p>	
---	--	---	--	---	--	---	--

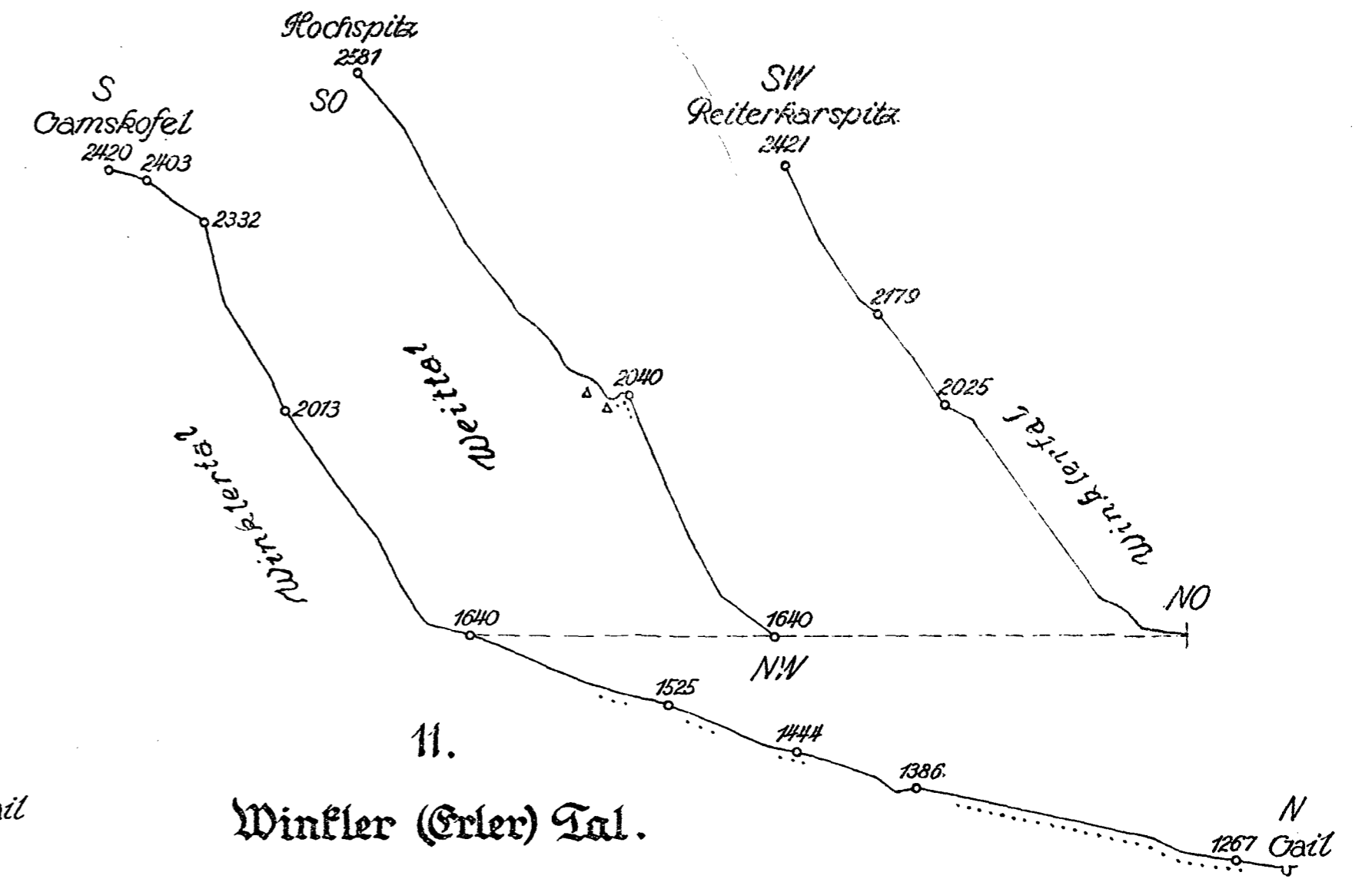
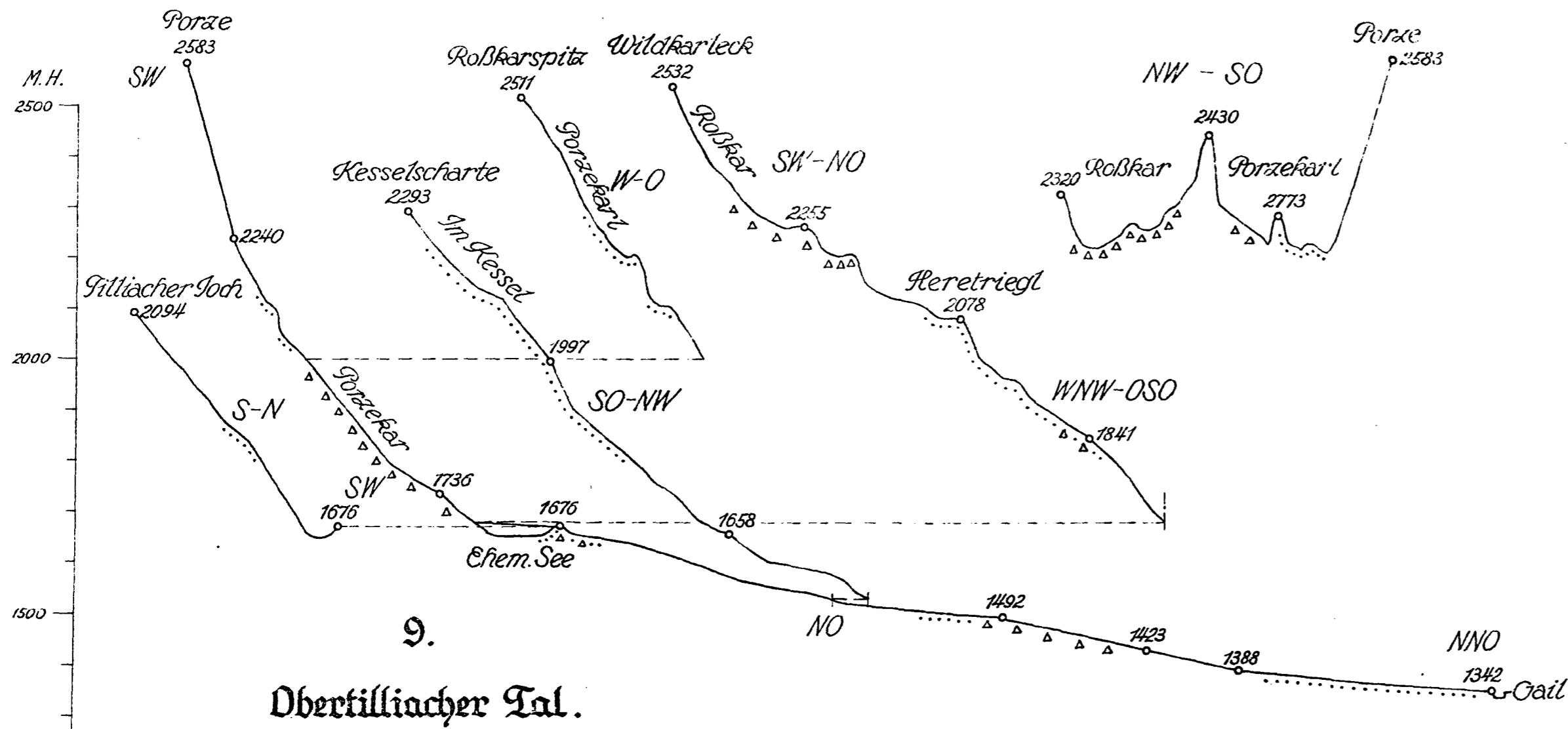
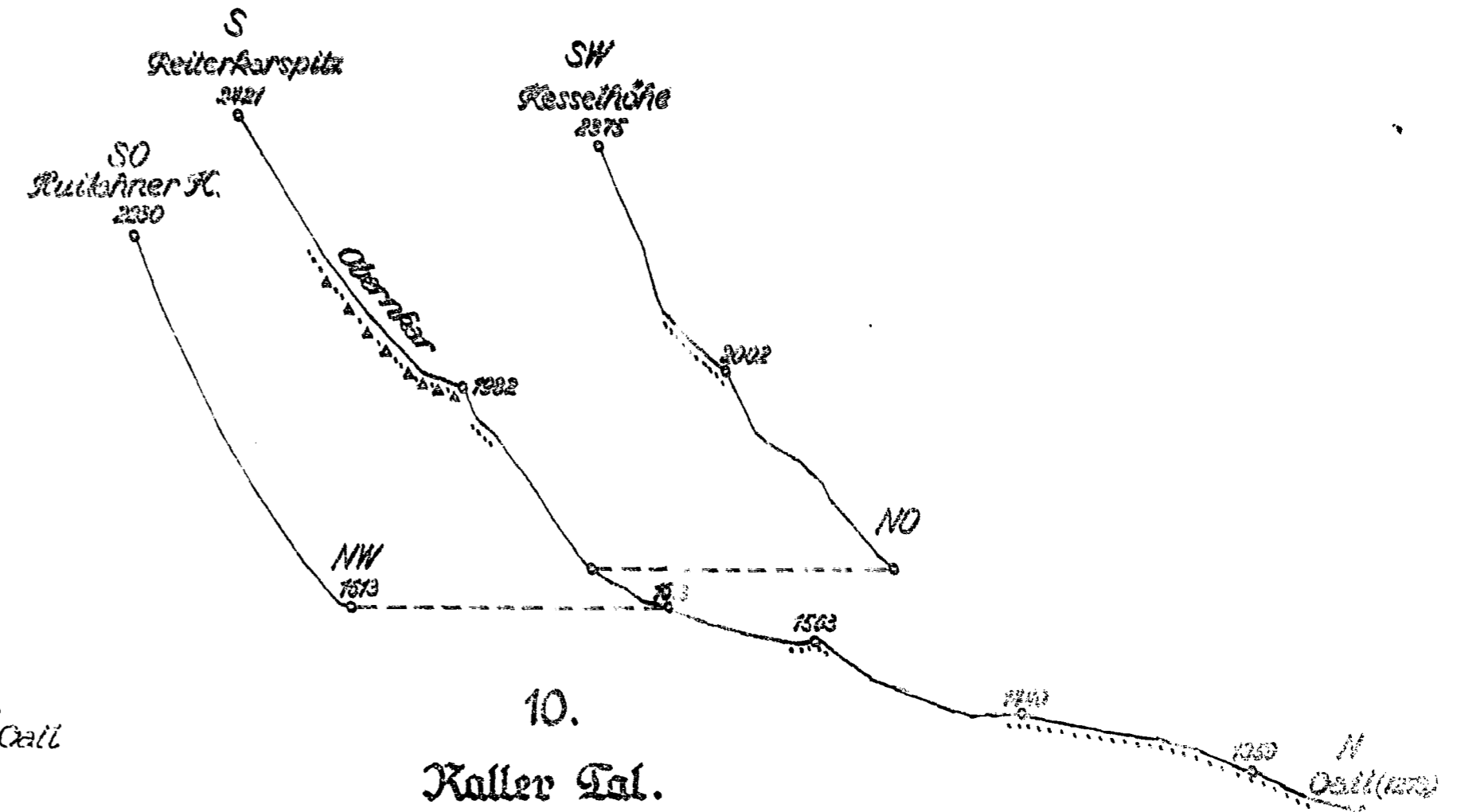
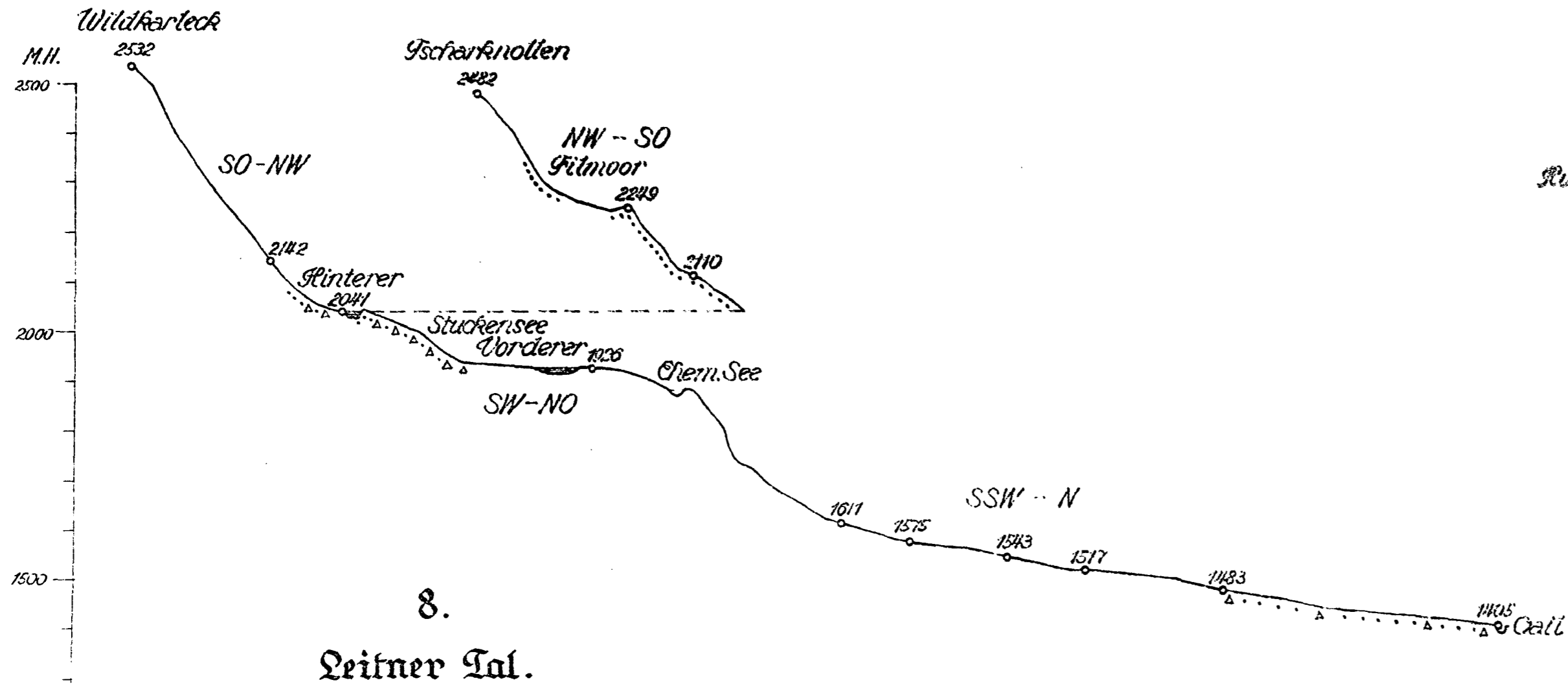


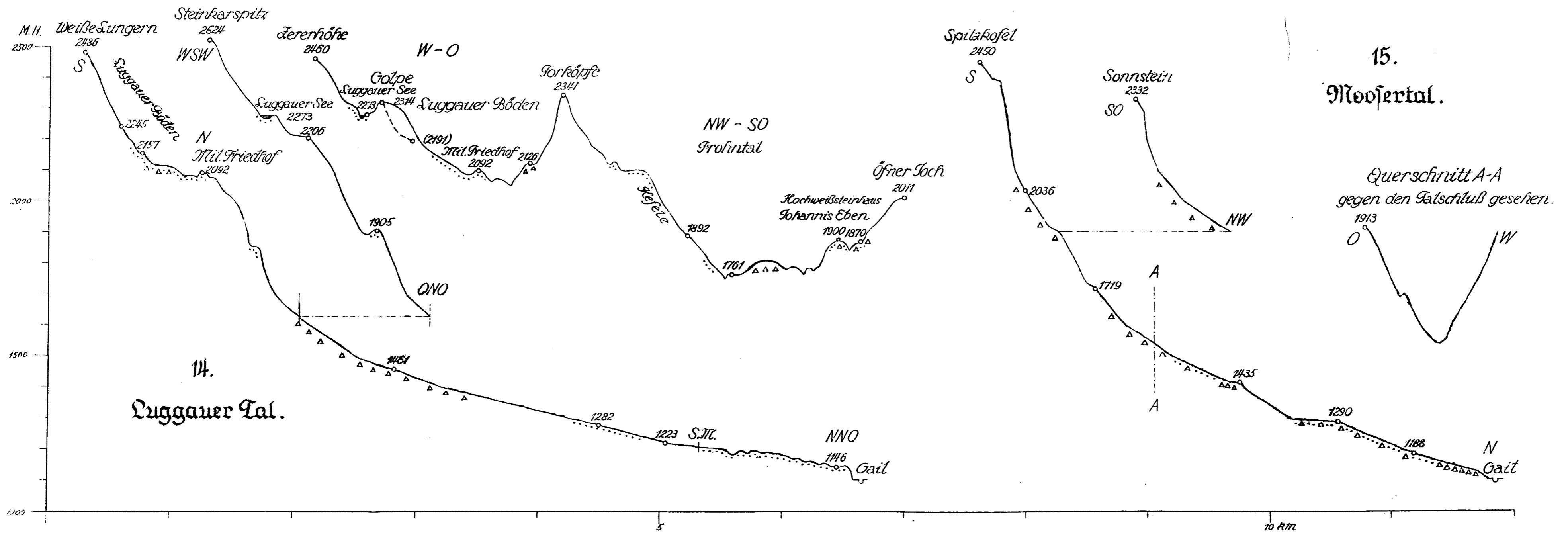
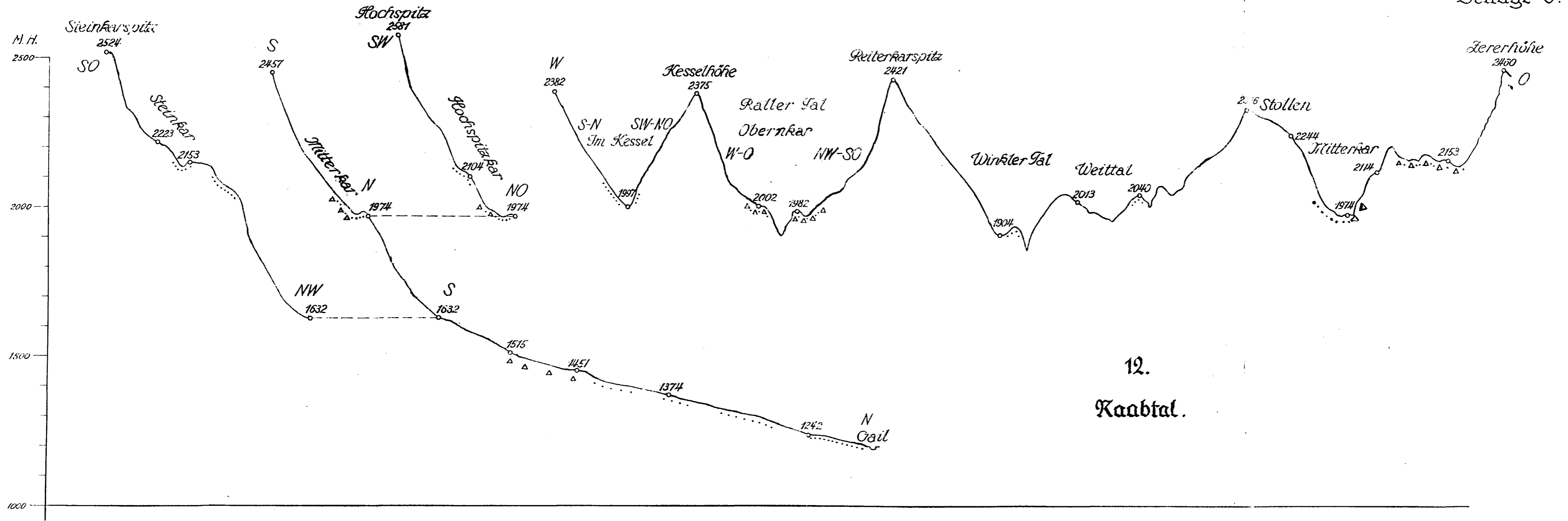


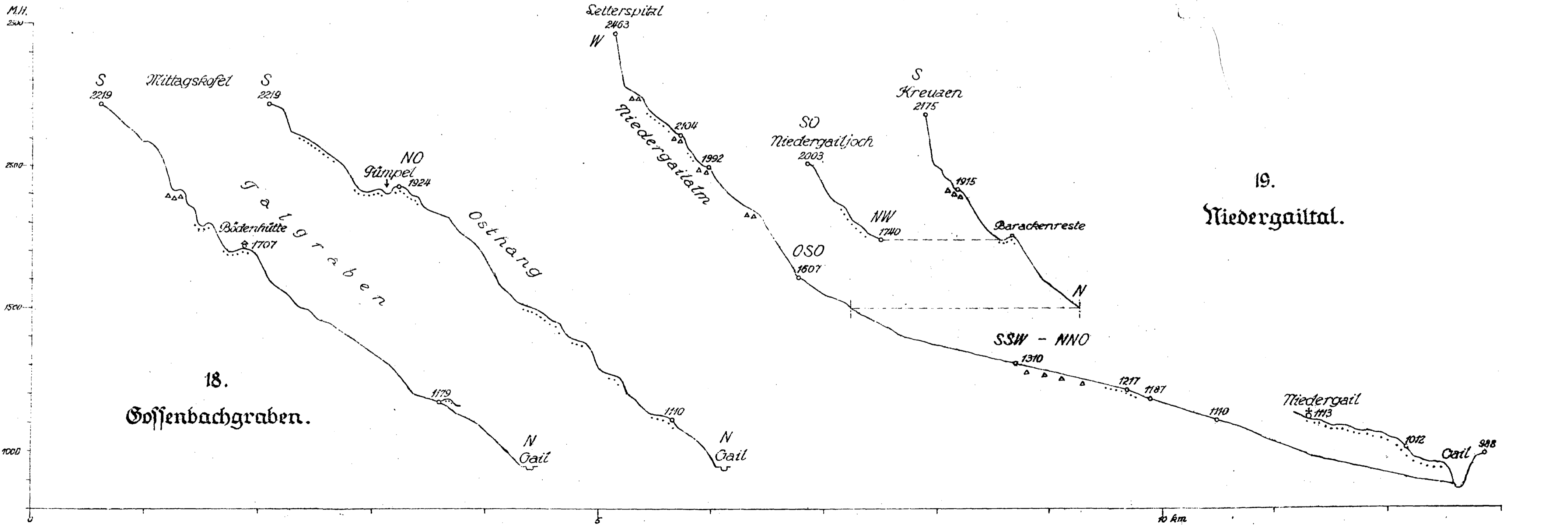
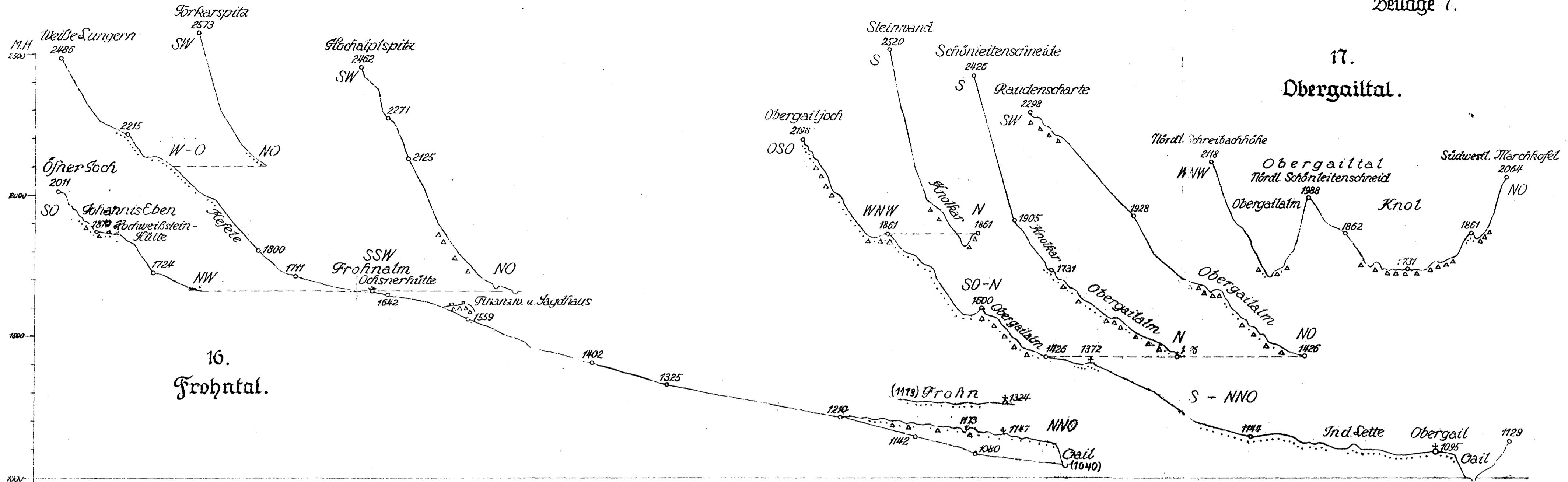
Maßstab: Längen 1:25.000, Höhen 1:10.000.

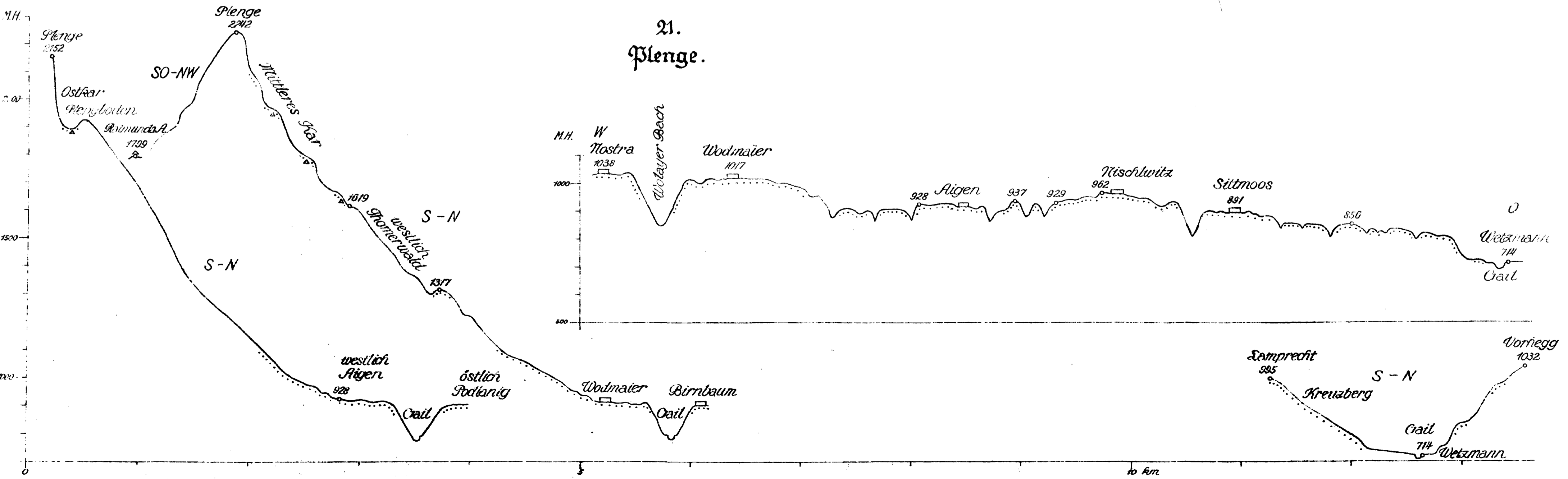
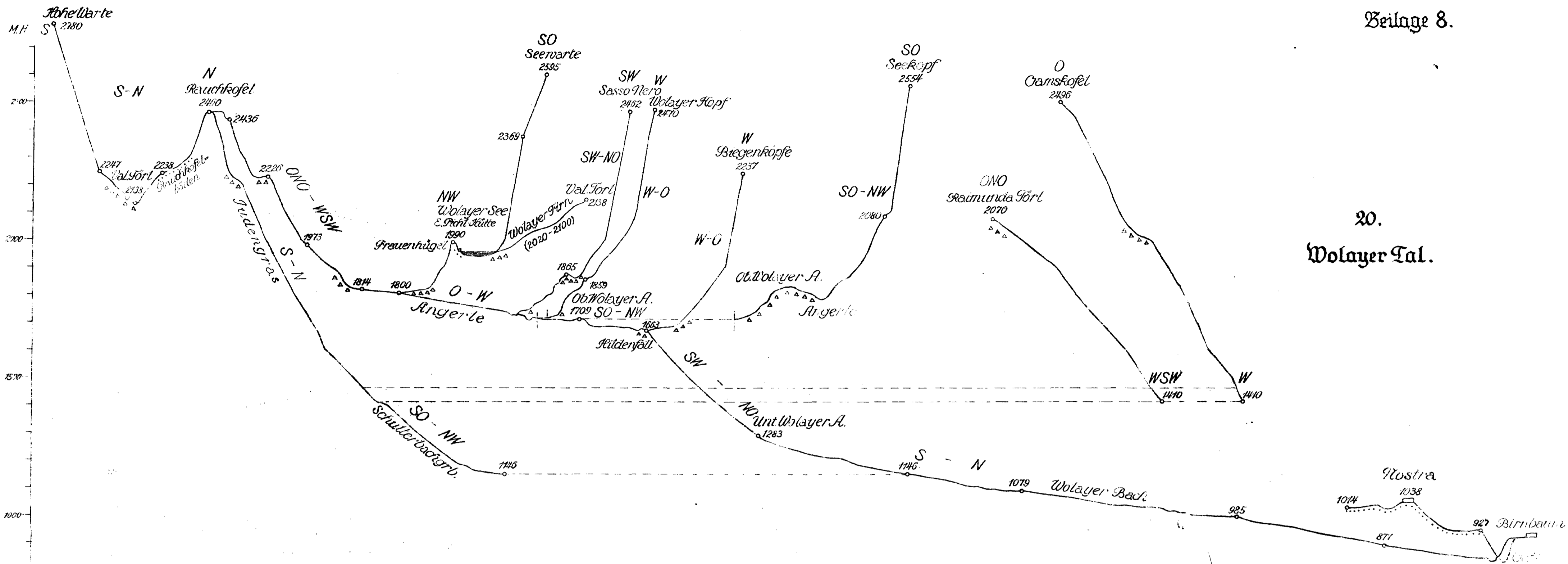
Anmerkung: Blockwerk durch Dreiecke, Moräne (meist mit Hangschutt gemischt) durch Punkte bezeichnet. Gittig für alle Profile.

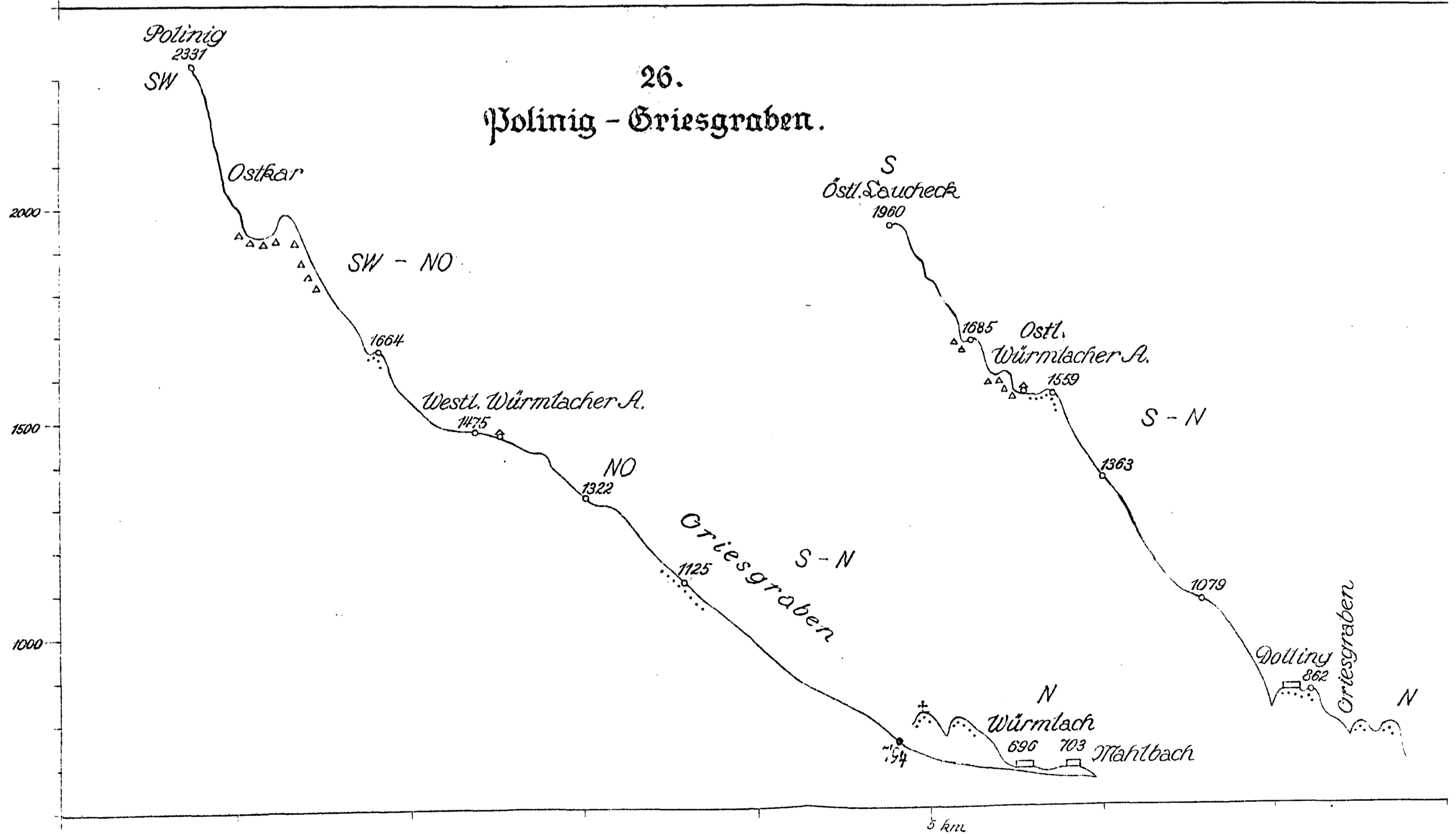
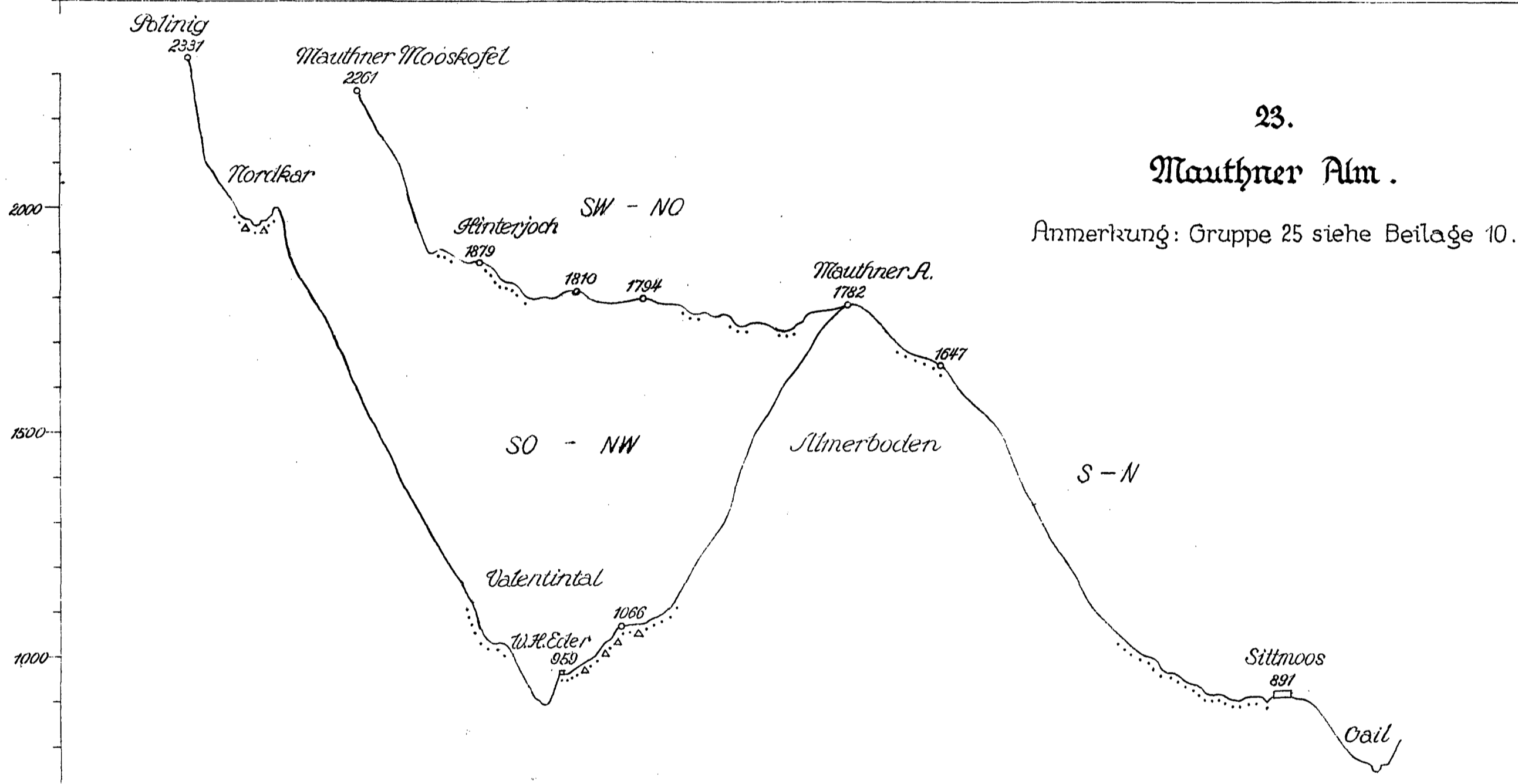
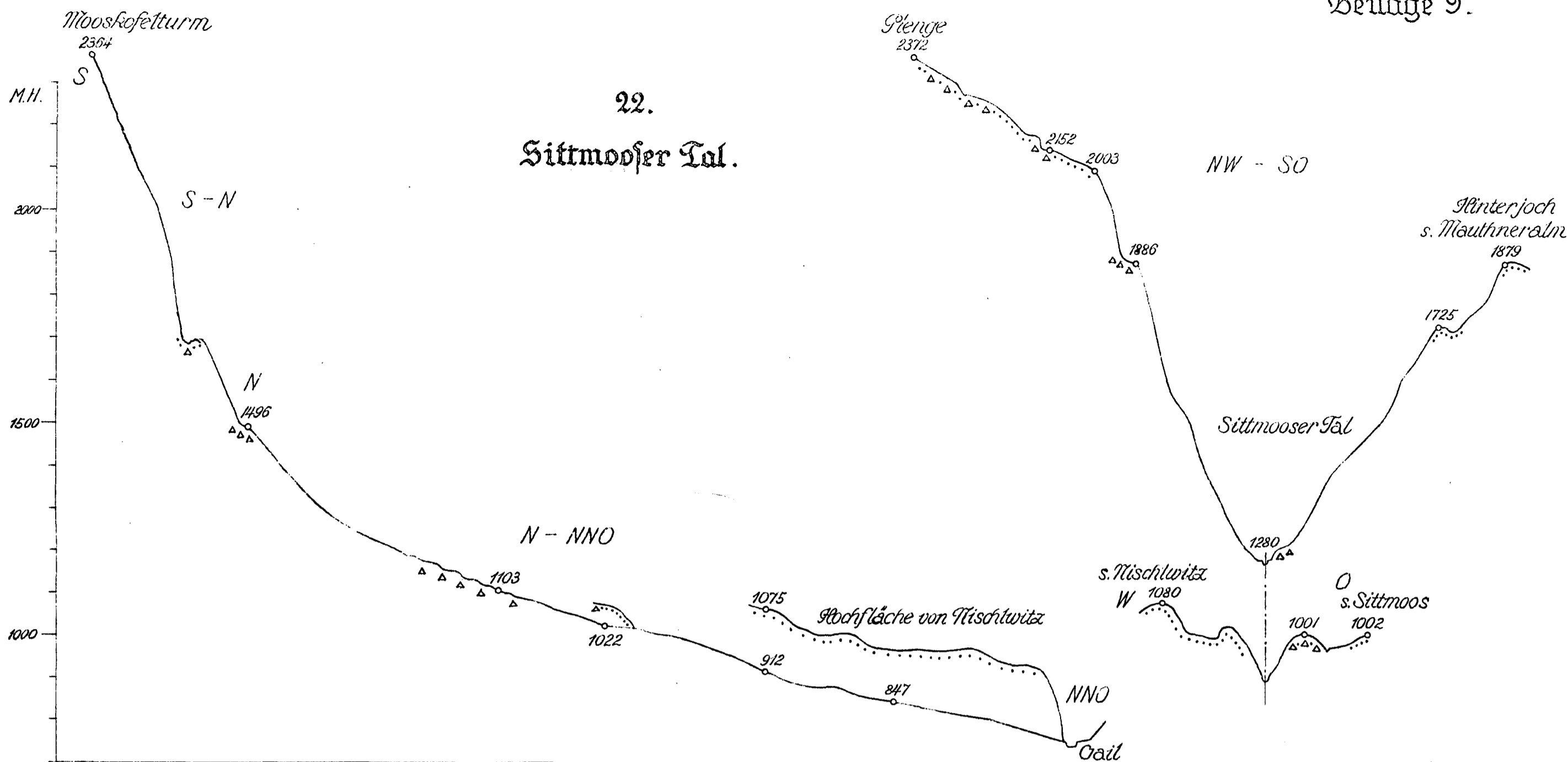


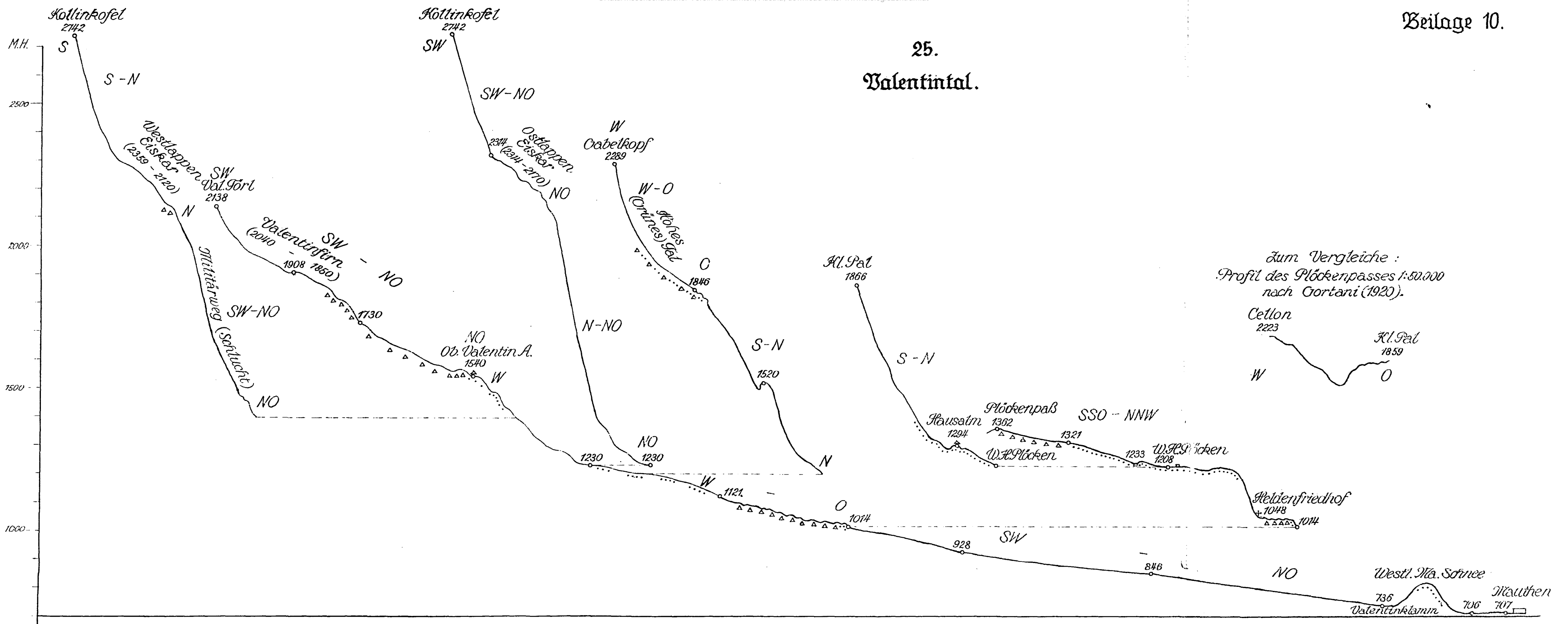




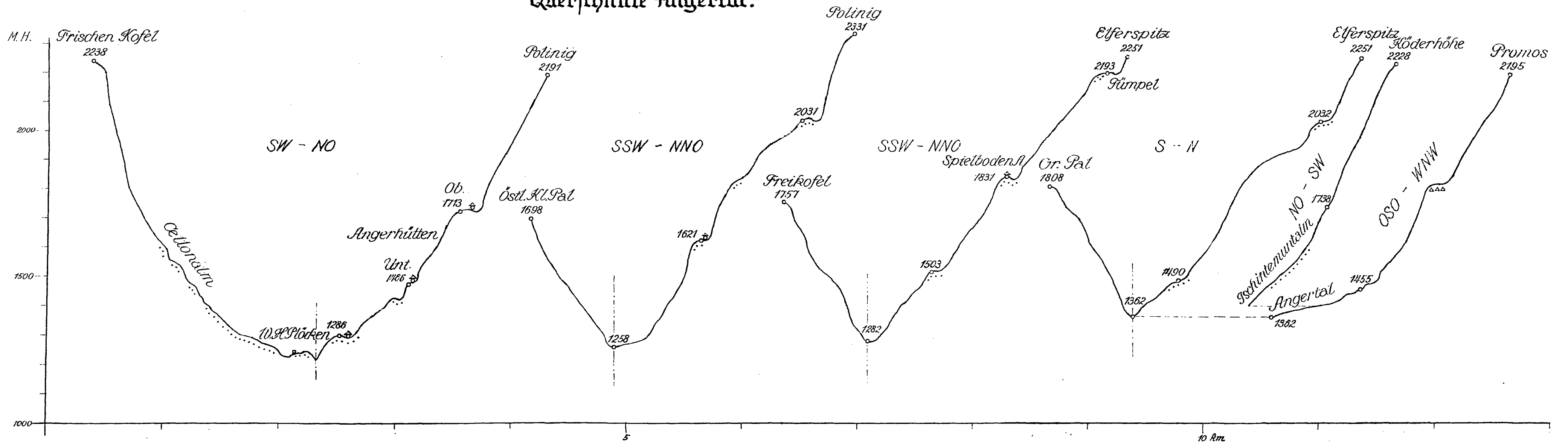




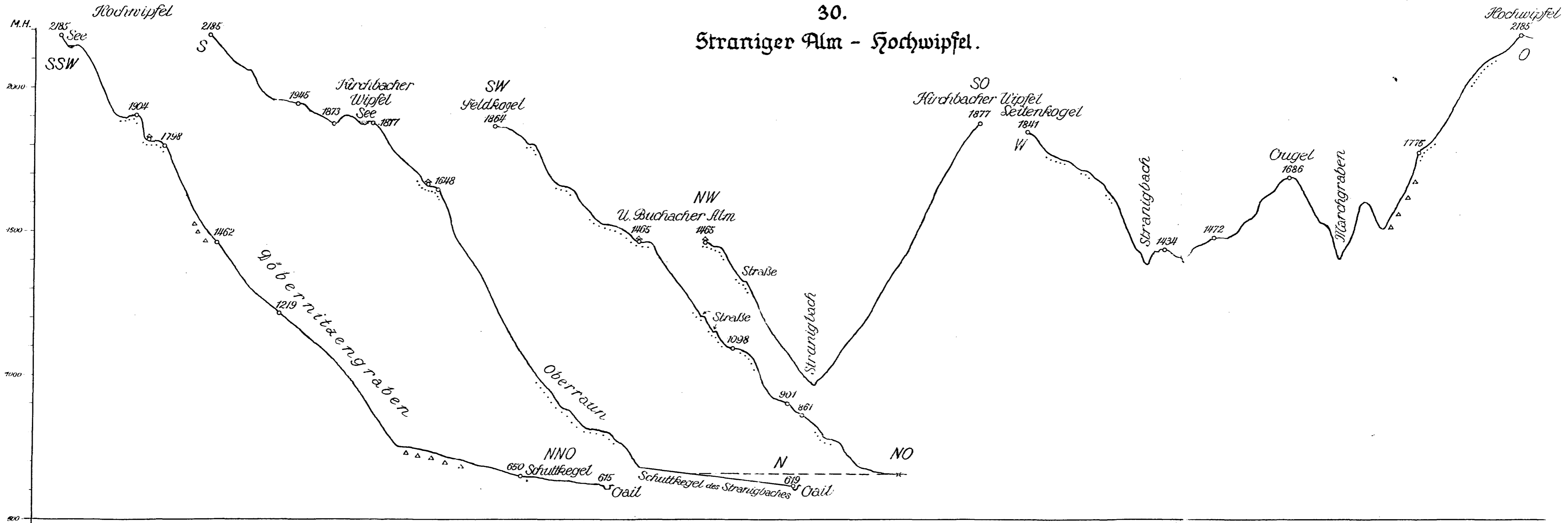




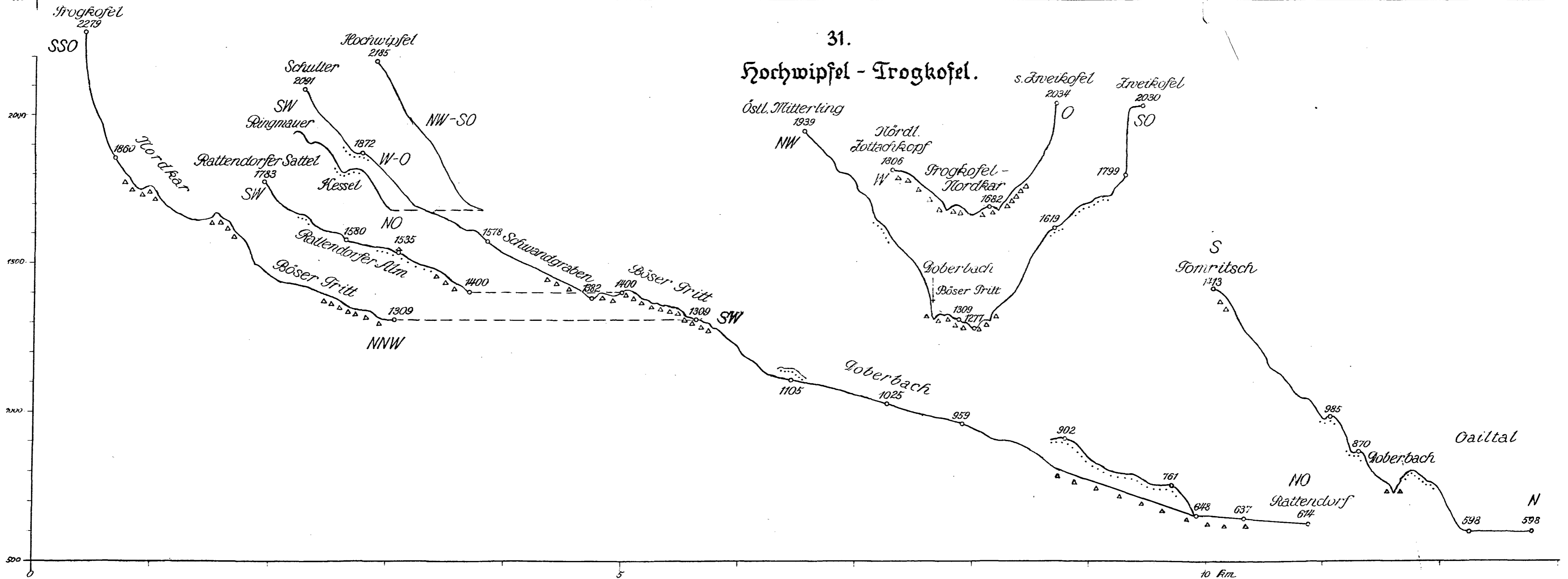
Querschnitte Angertal.



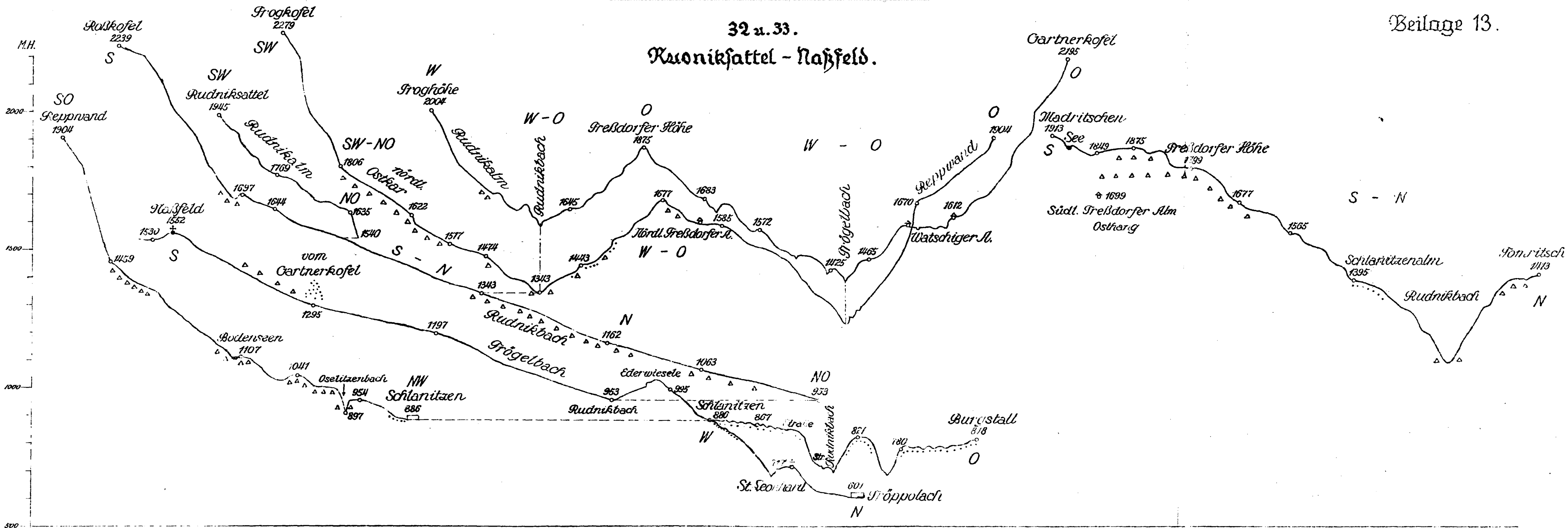
30. Straniger Alm - Hochwipfel.



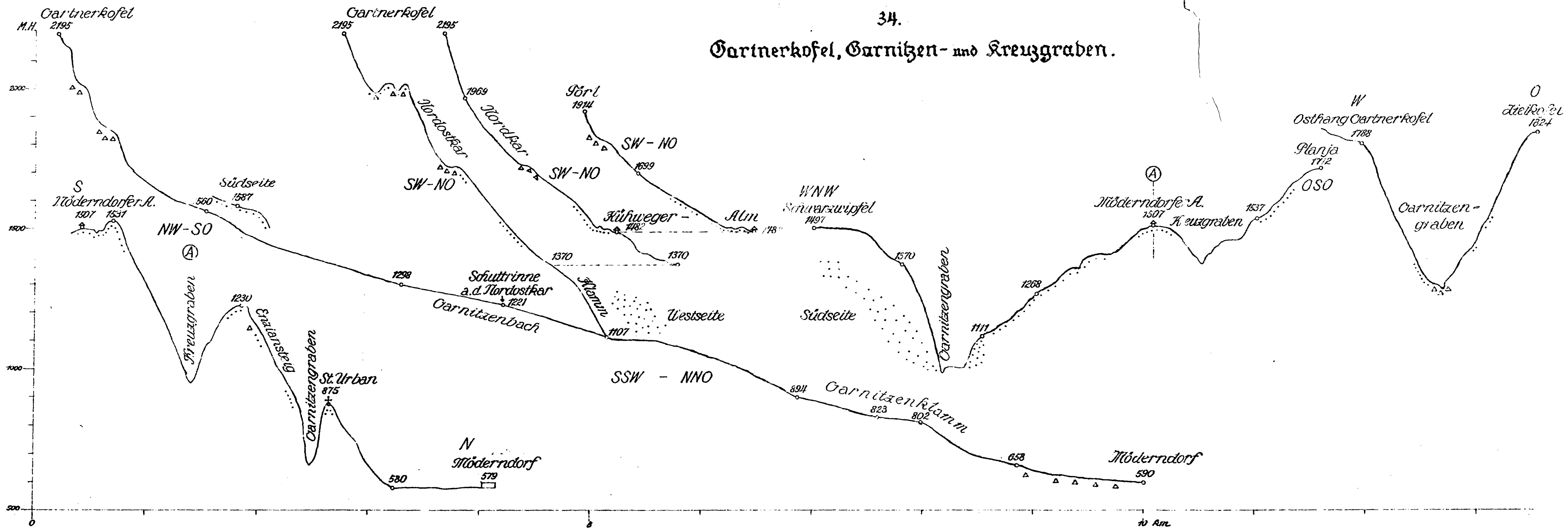
31. Hochwipfel - Trogkofel.



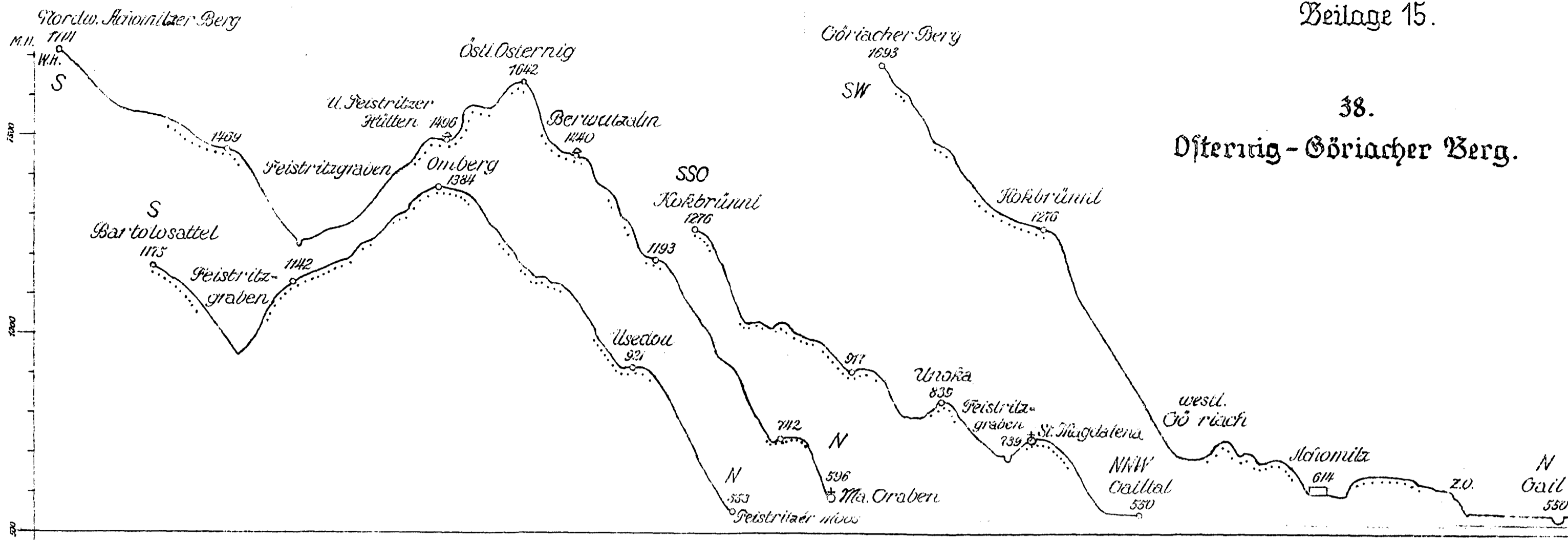
32 u. 33. Kroniksattel - Naßfeld.



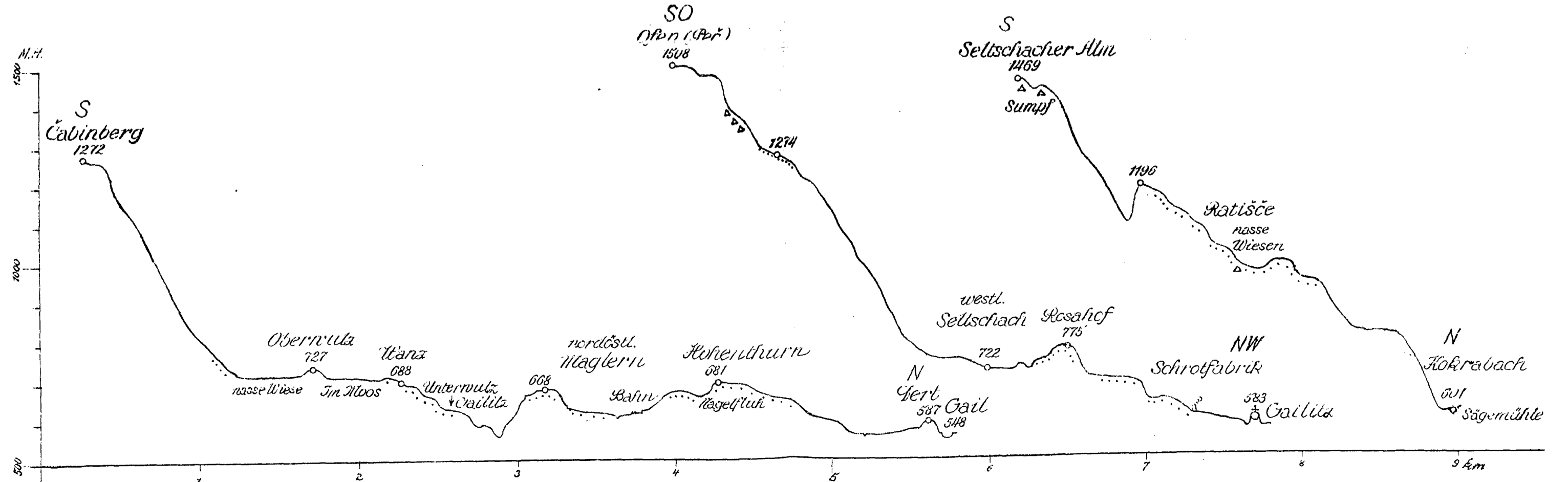
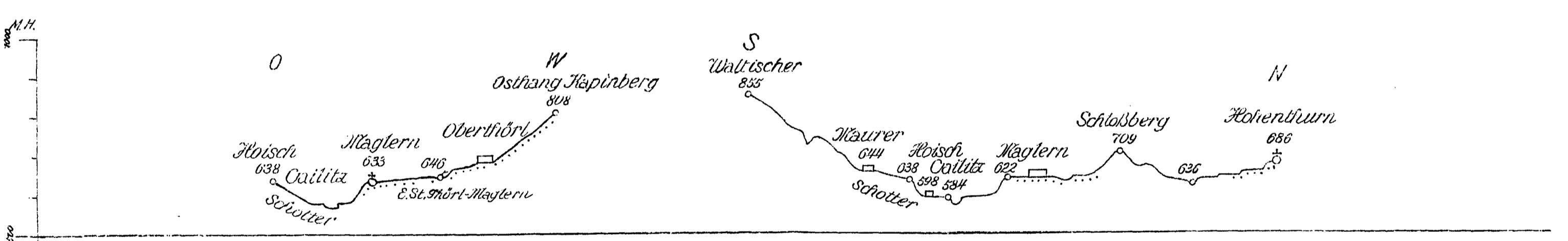
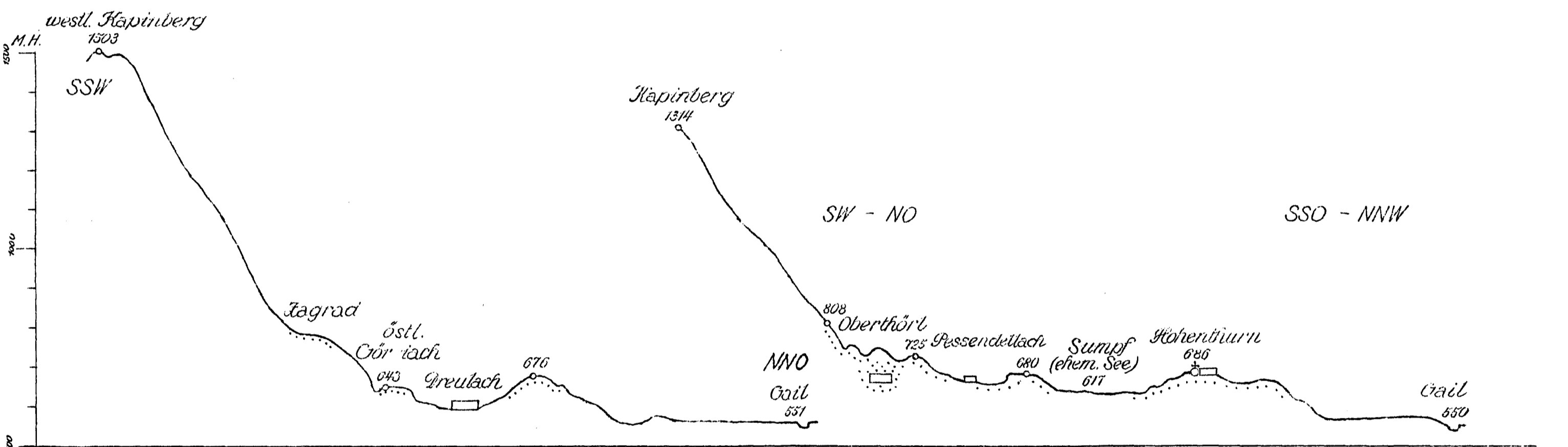

34. Gartnerkofel, Garnitzen- und Kreuzgraben.



38. Ofternig - Göriacher Berg.

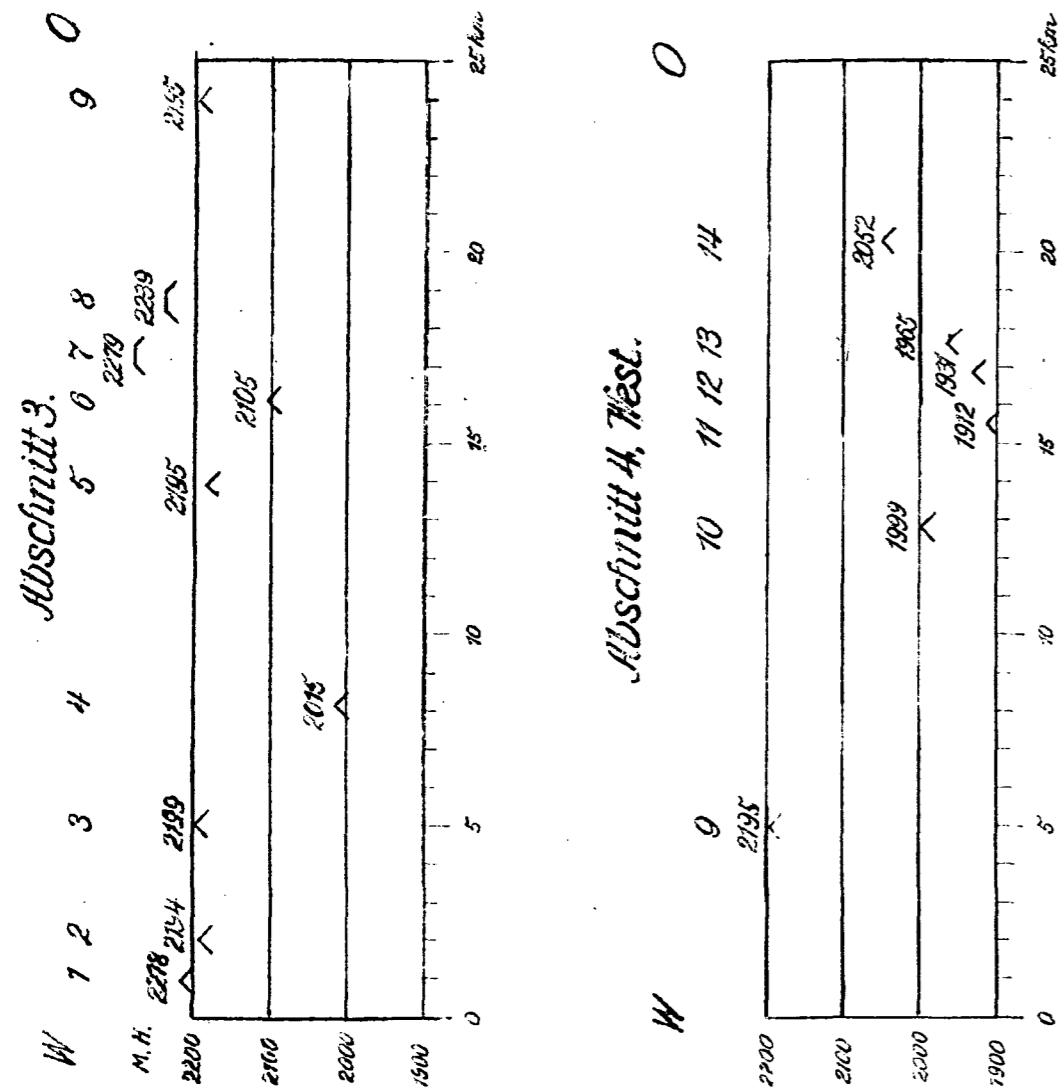


39 u. 40. Gailzdurchbruch.



Gipfelkur.

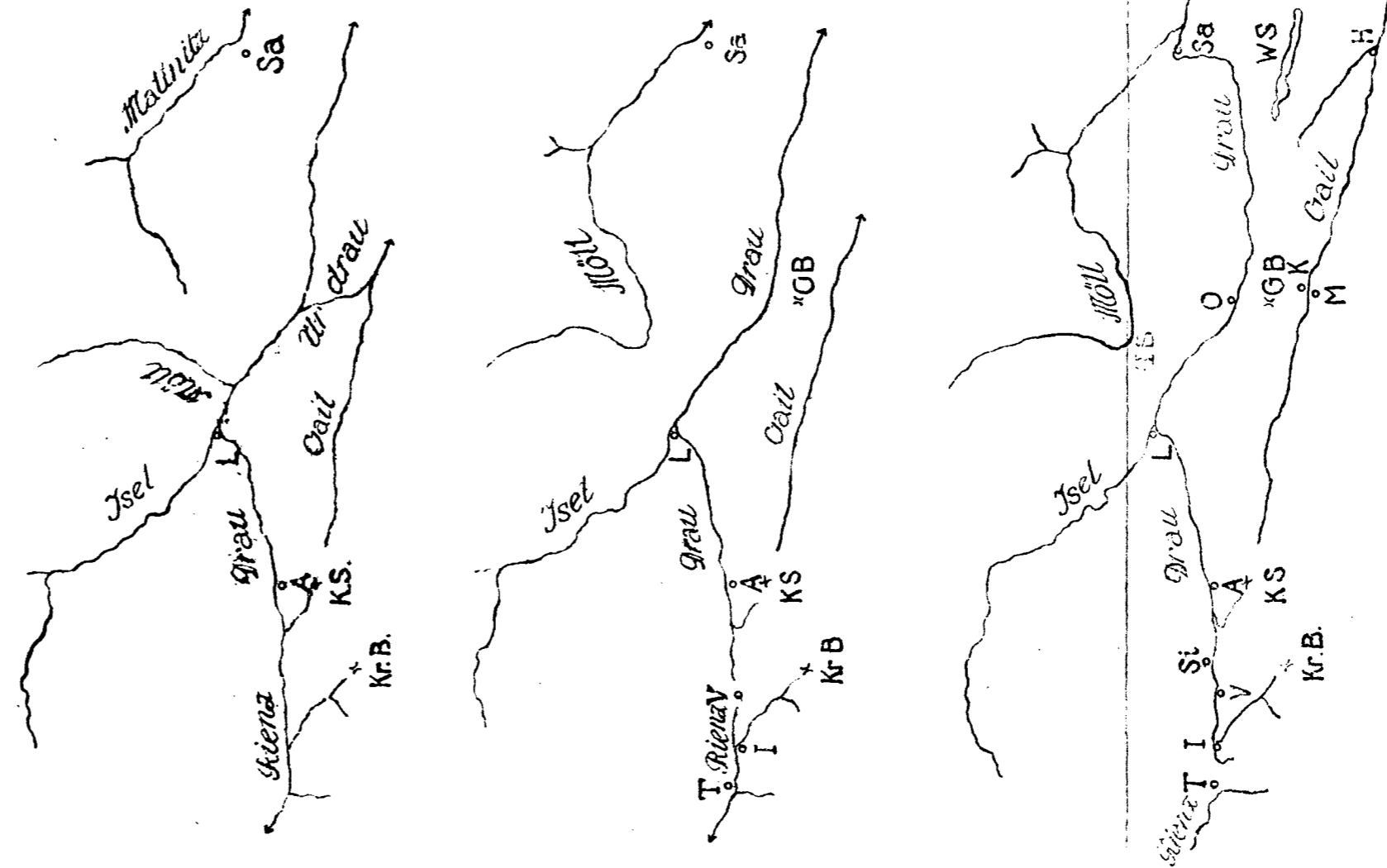
Beispiele.



- 1 Festschwärzerkogel 5 Hochwipfel 9 Carthekogel 13 Starkand
 - 2 Promos 6 Jötschkopf 10 Poludnig 14 Osterrieg
 - 3 Höher Frieß 7 Froglkofel 11 Schönwipfel
 - 4 Wänderkogel 8 Rofkofel 12 Sagramberg
- Entfernungen 1-9 = 23 km, 9-14 = 15 km

Flußänderungen
vom Jungtertiär bis zur Gegenwart.

1:750.000.

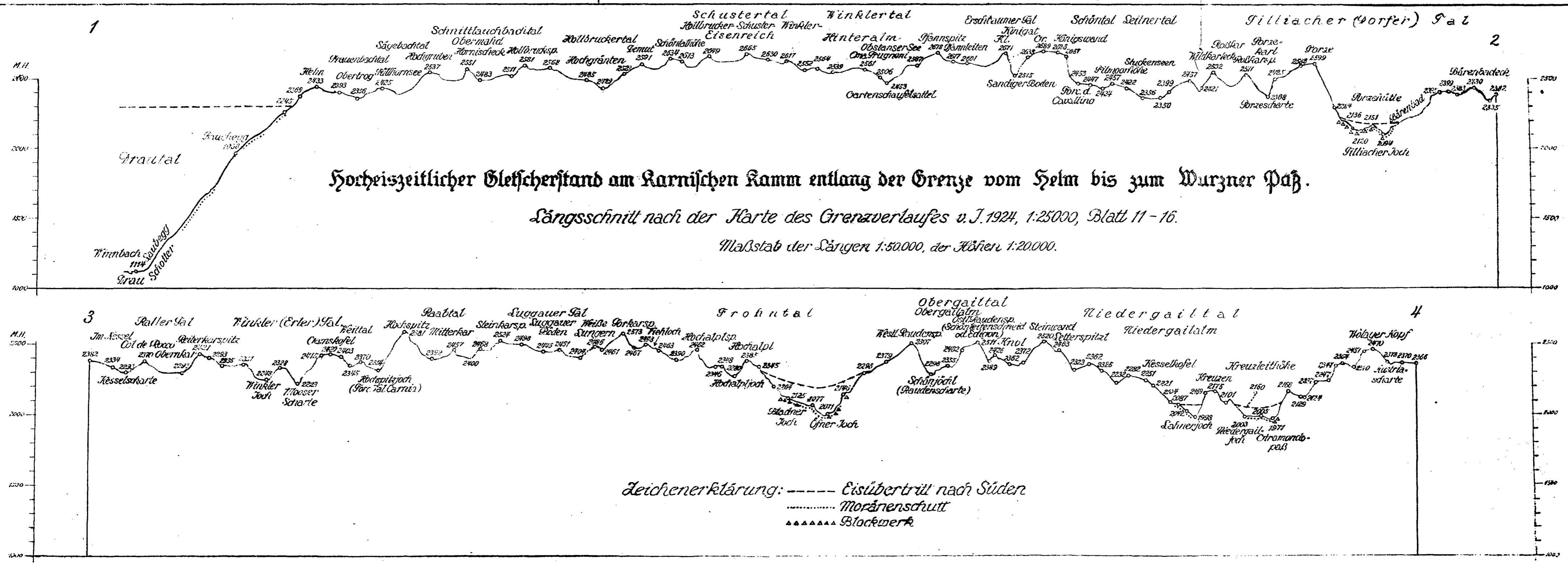


- A Abjattersbach
- GB Gailberg
- H Hermagor
- I Innichen
- IB Jseisberg
- KS Karlsruhsattel
- K Jötschach
- Kr.B. Kreuzberg
- L Sierra
- M Mautner
- O Oberdrauburg
- Sa Sachsenburg
- Si Sillian
- T Toblach
- V Werschnitz
- WS Weissensee


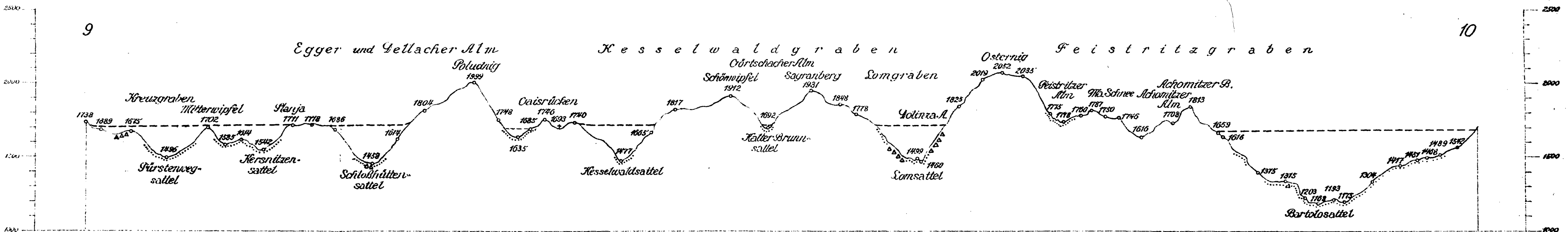
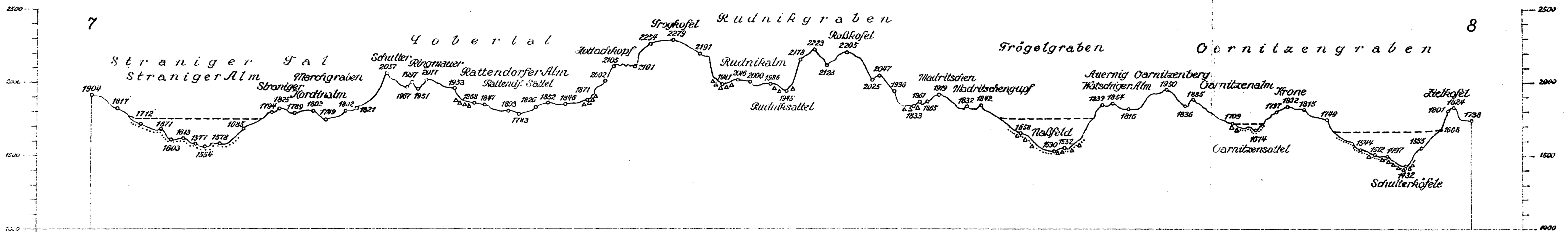
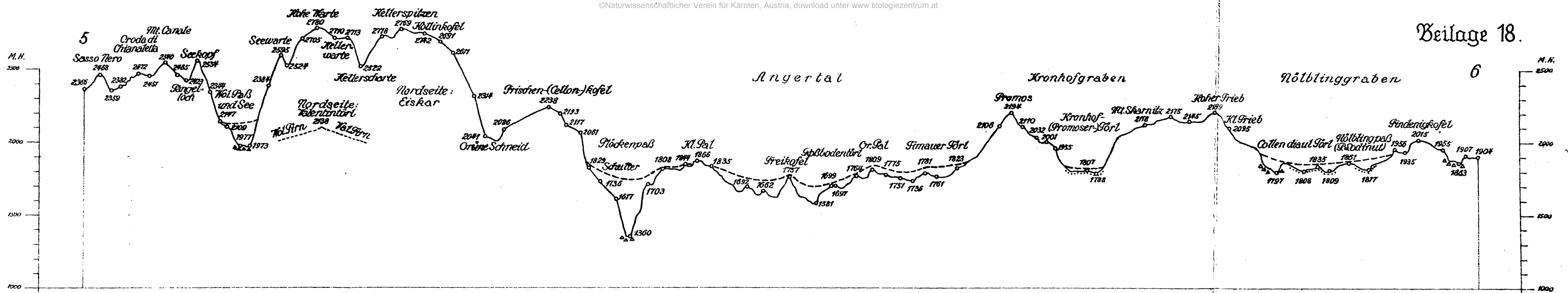
Hocheiszeitlicher Gletscherstand am Karnischen Kamm entlang der Grenze vom Helm bis zum Würzner Paß.

Längsschnitt nach der Karte des Grenzverlaufes v.J. 1924, 1:25000, Blatt 11-16.

Maßstab der Längen 1:50000, der Höhen 1:20000.



Zeichenerklärung: - - - Eisübertritt nach Süden
 Moränenschutt
 ▲▲▲▲▲ Blockwerk



Zeichenerklärung:

----- Eisübertritt nach Süden

..... Moränenschutt

▲▲▲▲ Blockwerk

Maßstab der Längen 1:50.000

 " " Höhen 1:20.000.

ZOBODAT - www.zobodat.at

Zoologisch-Botanische Datenbank/Zoological-Botanical Database

Digitale Literatur/Digital Literature

Zeitschrift/Journal: [Carinthia II - Sonderhefte](#)

Jahr/Year: 1936

Band/Volume: [6](#)

Autor(en)/Author(s): Srbik Robert R.v.

Artikel/Article: [Glazialgeologie der Nordseite des Karnischen Kammes. 1-21](#)