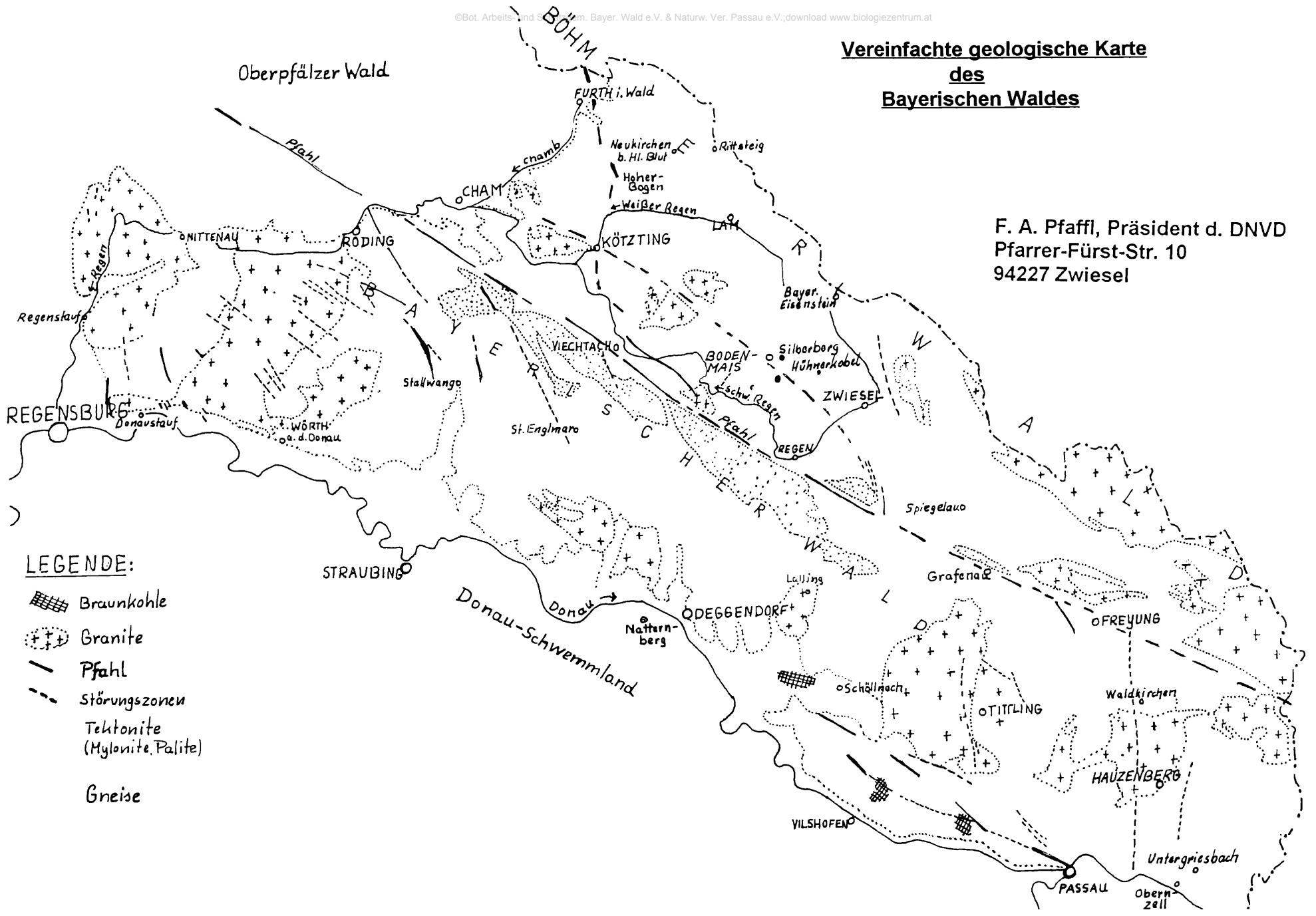








Vereinfachte geologische Karte des Bayerischen Waldes

F. A. Pfaffl, Präsident d. DNVD
Pfarrer-Fürst-Str. 10
94227 Zwiesel



LEGENDE:

-  Braunkohle
-  Granite
-  Pfahl
-  Störungszone
-  Tektonite
(Mylonite, Palite)
-  Gneise

ZOBODAT - www.zobodat.at

Zoologisch-Botanische Datenbank/Zoological-Botanical Database

Digitale Literatur/Digital Literature

Zeitschrift/Journal: [Der Bayerische Wald](#)

Jahr/Year: 1999

Band/Volume: [13_2](#)

Autor(en)/Author(s): Pfaffl Fritz

Artikel/Article: [Vereinfachte geologische Kart? des Bayerischen Waldes 4](#)