




Land Oberösterreich
NATUR



LAND
OBERÖSTERREICH

Naturraumkartierung Oberösterreich



Landschaftserhebung
Gemeinde Allerheiligen im Mühlkreis

Naturraumkartierung Oberösterreich

Landschaftserhebung
Gemeinde Allerheiligen im Mühlkreis

Endbericht

Auftragnehmer:
grün integral - Büro für Landschaftsplanung

Bearbeiter:
DI Wolfgang Hacker
DI Karin Fuchs

im Auftrag der Oö. Landesregierung,
Naturschutzabteilung – Naturraumkartierung OÖ

Impressum:

Medieninhaber: Land Oberösterreich
Herausgeber:
Amt der O.ö. Landesregierung
Naturschutzabteilung – Naturraumkartierung Oberösterreich
A-4560 Kirchdorf an der Krems
Tel.: +43 7582 685 533
Fax: +43 7582 685 399
E-Mail: biokart.post@ooe.gv.at
Projektleitung: Mag. Kurt Rußmann
Projektbetreuung: Martina Auer, Mag. Günter Dorninger
Redaktion: Marlies Aigner, Martina Auer, Mag. Günter Dorninger, Mag. Kurt Rußmann

Layout und Grafik: G. Dorninger (natur:raum)
Herstellung: Eigenvervielfältigung

Kirchdorf a. d. Krems, 2004

© Alle Rechte, insbesondere das Recht der Vervielfältigung, Verbreitung oder Verwertung bleiben dem Land Oberösterreich vorbehalten

INHALTSVERZEICHNIS

1. VORBEMERKUNGEN	1
2. BESCHREIBUNG DER EINZELNEN TEILGEBIETE	3
2.1. Teilgebiet 1: Reich gegliedertes Kuppenland	3
2.2. Teilgebiet 2: Abhänge und Tal der Naarn	5
2.3. Teilgebiet 3: Abhänge und Tal des Kettenbaches	6
3. ZUSAMMENFASSENDE BESCHREIBUNG	7
4. LITERATUR- UND QUELLENVERZEICHNIS	10

Anhang 1: Fotodokumentation

Anhang 2: Beschreibung der Einzelflächen

Anhang 3: Karten

1. Vorbemerkungen

Lage des Bearbeitungsgebietes:

Die Gemeinde Allerheiligen liegt im Unteren Mühlviertel, wenige Kilometer nördlich der Bezirkshauptstadt Perg. Gemäß der naturschutzfachlichen Raumgliederung Oberösterreichs gehört das gesamte Gemeindegebiet Allerheiligens zum Aist-Naarn-Kuppenland“.

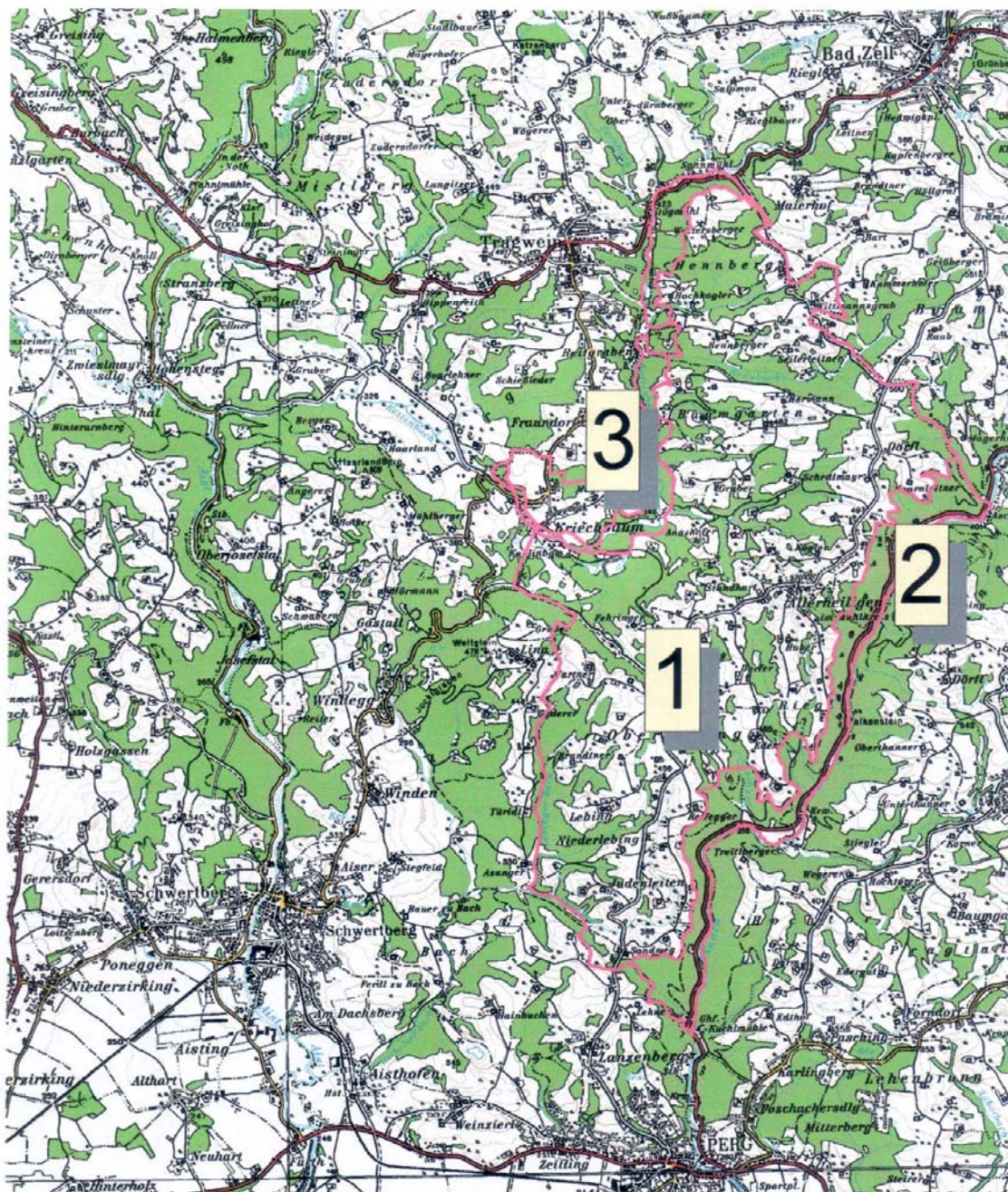
Auftraggeber:

Amt der Oö. Landesregierung
Naturschutzabteilung
Naturraumkartierung OÖ
Garnisonstraße 1
A-4560 Kirchdorf

Verwendete Unterlagen:

- Orthofotos
- DKM des BEV
- Gewässernetzkarte
- Naturschutzfachliche Raumgliederung Oberösterreichs
- Genisys
- Bezirksbuch (Unsere Heimat – Der Bezirk Perg)
- Die Pflanzenwelt Oberösterreichs – G. Pils
- Geologische Karte des Böhmerwaldes
- Das Werden der Landschaft im österr. Kristallinmassiv – H. Fischer

Überblickskarte zu den Teilgebieten in der Gemeinde Allerheiligen im Mkr.:



Überblickskarte des Erhebungsgebietes

 **Teilgebietsgrenze**

- 1 reich gegliedertes Kuppenland
- 2 Abhänge und Tal der Naarn
- 3 Abhänge und Tal des Kettenbaches



1 0 1 Kilometer

2. Beschreibung der einzelnen Teilgebiete

2.1. Teilgebiet 1: Reich gegliedertes Kuppenland

Struktur/Nutzungsmerkmal	Charakterisierung
Wald	<ul style="list-style-type: none"> • hohe Waldausstattung (ca. 40 - 50 %) des Teilgebietes • geprägt durch das Vorkommen von großen zusammenhängenden Waldflächen auf den steilen Abhängen zu den Bächen, vereinzelte kleine Waldinseln • die Artenzusammensetzung ist lokal sehr unterschiedlich, meist aber neben einzelnen Laubgehölzgruppen (Esche, Linde, Ahorn) hoher Fichtenanteil • Neuaufforstungen vor allem an den Randlagen zu größeren Waldbeständen, sehr häufig mit Fichte
Landwirtschaftliche Nutzung / Nutzungsintensität	<ul style="list-style-type: none"> • gemischte Acker- und Grünlandwirtschaft, der Anteil der Äcker ist in den begünstigten Kuppenlagen sehr hoch • Streuobstwiesen und Obstbaumalleen rund um die Bauernhäuser • intensiv genutzte Wiesen meist im Übergangsbereich zu den steilen Abhängen und in den Geländemulden an den Oberläufen der Fließgewässer • nährstoffarmes, trockenes Grünland ist vereinzelt als Restfläche an Böschungen vorhanden • nährstoffreiches, nasses Extensivgrünland kommt häufig als schmaler Streifen (2 – 5 m) entlang der Gräben und Bäche vor
Strukturelemente	<ul style="list-style-type: none"> • häufig großflächige Streuobstbestände im Nahbereich der Einzelgehöfte • Gliederung der landwirtschaftlichen Gründe durch Obstbaumalleen • grundsätzlich wenige Feldgehölze, Ausnahme bildet das Gebiet um Hennberg mit idealtypischen Feldgehölzen auf Blockfluren • viele kurze Heckenstücke (hauptsächlich Sträucher) auf niedrigen Böschungen oder entlang von Straßen und Güterwegen • lückiges Uferbegleitgehölz (Weiden, Erlen) an den Oberläufen (= Wiesenabschnitte) der Fließgewässer • schmales Uferbegleitgehölz entlang der Bäche im Waldabschnitt, oft starkes Eindringen von Fichten • nährstoffarmes trockenes Grünland (saure Grusrasen mit Thymian, Heidenelke, Mauerpfeffer) als Restflächen und auf Straßenböschungen • schmale Streifen von nährstoffreichem nassem Extensivgrünland entlang der Gräben (Binse, Waldsimse, Schlangen-Knöterich)

Struktur/Nutzungsmerkmal	Charakterisierung
	<ul style="list-style-type: none"> • artenarme Sukzessionsflächen auf ehemaligen intensiv bewirtschafteten Flächen, meist auf ungünstigen Standorten z.B.: steile Hänge zu Bächen und Gräben
Gewässer	<ul style="list-style-type: none"> • hohe Anzahl von Bächen, die entweder nach SW in die Aist oder nach SO in die Naarn entwässern • die einzelnen Bäche sind stark verzweigt und haben eine Vielzahl von kleinen Zubringern • die Hauptfließrichtung der Bäche ist von O nach W/SW • die Bäche sind großteils in einem schönem Zustand (natürliche Linienführung, Strukturreichtum, Prall- u. Gleitufer usw.), die Oberläufe der Bäche sind von der landwirtschaftlichen Nutzung bis direkt an die Ufer (oft keine Begleitgehölze!) überprägt • mehrere Teiche, von denen einige erst in den letzten Jahren angelegt wurden, mit Fischbesatz, wenig Uferbewuchs und durchwegs steilen Ufern • ökologisch interessante Teiche im Abbaugelände der Fa. Kamig
Rohstoffabbau / Deponien	<ul style="list-style-type: none"> • großes Kaolin-Abbaugelände in der Kettenbachsenke (Fa. Kamig), betrifft die Gemeinden Allerheiligen und Tragwein
Siedlungsstruktur	<ul style="list-style-type: none"> • der Hauptort ist Allerheiligen, exponierte Lage, die Häuser erstrecken sich mehr oder weniger entlang der Hauptstraße • ein weiterer bedeutender Ortschaftsteil ist Kriechbaum - nördlich im Anschluss ans Kamig-Gelände • ansonsten hauptsächlich Einzelgehöfte und einzelne Wohnbauten • geringe Zersiedelung
Relief	<ul style="list-style-type: none"> • Höhenlagen zwischen 450 und 570 m. • Kuppenlagen und vordringlich steile W-/SW- und NW-exponierte Hänge • unruhige Landschaftsformen, sehr bewegt und reich gegliedert.
Auffällige Entwicklungsprozesse / Landschaftseingriffe	<ul style="list-style-type: none"> • Nutzungsaufgabe/Neuaufforstung in den Randlagen zu Waldgebieten (steile Hänge!) • Nutzungsaufgabe/Neuaufforstung entlang der Oberläufe der Bäche (= Wiesenabschnitte) • Vermehrte Anlage von Teiche

2.2. Teilgebiet 2: Abhänge und Tal der Naarn

Struktur/Nutzungsmerkmal	Charakterisierung
Wald	<ul style="list-style-type: none"> • über 90% des Teilgebietes sind Waldflächen • geprägt durch das Vorkommen von großen zusammenhängenden Waldflächen, auf den steilen Abhängen zur Naarn • im südlichen Abschnitt hoher Anteil an Fichte und Föhre, weiter nördlich im steilen teils felsigen Gebiet naturnahe Bestände mit hohem Laubgehölzanteil • großflächige Neuaufforstungen vor allem in den Randlagen, sehr häufig mit Fichte
Landwirtschaftliche Nutzung / Nutzungsintensität	<ul style="list-style-type: none"> • in den Tallagen neben der Naarn einzelne intensiv genutzte Wiesen • im Tal des Auerbaches (= Zubringer zur Naarn) „bunte“ Fettwiese mit Nasswiesenbereichen beim Bachlauf • Tendenz zur Nutzungsaufgabe – kleine Flächen werden aufgeforstet
Strukturelemente	<ul style="list-style-type: none"> • Blöcke und Steilfelsen im Bachbett und Wald (= Falkenstein) • keine Hecken, Feldgehölze und Alleen • schmales, naturnahes Uferbegleitgehölz entlang der Naarn (Erlen, Weiden, Bergahorn)
Gewässer	<ul style="list-style-type: none"> • die Naarn durchfließt das Teilgebiet von NO nach S und bildet die östliche Gemeindegrenze • sehr natürlicher Fluss mit natürlicher Linienführung, Felsblöcken, Abstürzen und hohem Strukturreichtum • Kleinkraftwerk • mehrere kleine Zubringer zur Naarn, der bedeutendste davon ist der Auerbach • kleiner eingezäunter Teich bei der Auerbach-Einmündung, mit Fischbesatz und Wochenendhaus, Uferhochstauden
Rohstoffabbau / Deponien	<ul style="list-style-type: none"> • nichts aktuelles vorhanden
Siedlungsstruktur	<ul style="list-style-type: none"> • einige wenige Wohnhäuser mit kleinen Gärten
Relief	<ul style="list-style-type: none"> • Tal der Naarn liegt auf ca. 300 - 400 m, die Oberkanten der Hänge weisen Höhen bis ca. 500 m auf • schluchtartiger Charakter mit einzelnen Steilfelsen
Auffällige Entwicklungsprozesse / Landschaftseingriffe	<ul style="list-style-type: none"> • gut ausgebaute Straße direkt neben der Naarn • teils hohe Aufschließung der Waldflächen durch Forststraßen • Rückgang der Landwirtschaft – Aufgabe und Extensivierung der vereinzelt Wiesenflächen • 4 Flusskraftwerke an der Naarn

2.3. Teilgebiet 3: Abhänge und Tal des Kettenbaches

Struktur/Nutzungsmerkmal	Charakterisierung
Wald	<ul style="list-style-type: none"> • über 90% des Teilgebietes sind Waldflächen • geprägt durch das Vorkommen von großen zusammenhängenden Waldflächen, auf den Abhängen zum Kettenbach • durchgehend sehr hoher Fichtenanteil und geringes Vorkommen von Laubbäumen • Neuaufforstungen vor allem in den schwer zugänglichen Bereichen des Tales, sehr häufig mit Fichte
Landwirtschaftliche Nutzung / Nutzungsintensität	<ul style="list-style-type: none"> • in den Tallagen neben dem Kettenbach intensiv genutzte Wiesen • Tendenz zur Nutzungsaufgabe – kleine Flächen werden aufgeforstet
Strukturelemente	<ul style="list-style-type: none"> • viele Granit-Blöcke im Bachbett des Kettenbaches (nördl. Abschnitt) • mehrere Alleen in den Tallagen (Bereich Stögmühl) • in den Wiesenabschnitten schmales, naturnahes Uferbegleitgehölz entlang des Kettenbaches (Erlen, Weiden, Bergahorn, Eschen), teils schön als Galeriewald ausgebildet • in den Waldabschnitten schmales Uferbegleitgehölz entlang des Kettenbaches und seiner Zubringer, sehr häufiges Vorkommen von Fichten
Gewässer	<ul style="list-style-type: none"> • Kettenbach durchfließt das Teilgebiet von N nach SO und bildet die westliche Gemeindegrenze zu Tragwein • mehrere bedeutende Zubringer(z.B.: Hennbach) zum Kettenbach • sehr natürlicher Bach mit natürlicher Linienführung, Granitblöcken, Abstürzen, Prall- und Gleitufer und hohem Strukturreichtum, an der nördlichen Gemeindegrenze (Sonnmühl) starke Beeinträchtigungen durch angrenzende landwirtschaftliche Nutzung und Siedlung • bei Kriechbaum wurde im Tal des Kettenbaches ein großer Teich neu angelegt, dzt. noch ohne Uferbewuchs
Rohstoffabbau / Deponien	<ul style="list-style-type: none"> • nichts aktuelles vorhanden
Siedlungsstruktur	<ul style="list-style-type: none"> • einige wenige Wohnhäuser, Kläranlage, Mühle • im nördlichen Abschnitt (Sonnmühl) Betriebsgebäude und Häuser
Relief	<ul style="list-style-type: none"> • Tal des Kettenbaches liegt auf ca. 330 - 420 m, die Oberkanten der Hänge weisen Höhen bis ca. 500 m auf • teils tief eingeschnitten, teils von mehr oder weniger breitem Tal begleitet (z.B.: Sonnmühl, Kriechbaum)
Auffällige Entwicklungsprozesse / Landschaftseingriffe	<ul style="list-style-type: none"> • Rückgang der Landwirtschaft – Aufgabe und Extensivierung der vereinzelt Wiesenflächen bzw. Nutzungsänderungen (Fischteich) • im Norden enges Forststraßennetz

3. Zusammenfassende Beschreibung

Gesamtsituation des Bearbeitungsgebietes:

Das Gemeindegebiet von Allerheiligen liegt im Aist-Naarn-Kuppenland. Die Landschaft besitzt einen sehr einheitlichen Charakter: tief eingeschnittene Täler, in denen sehr schöne Fließgewässer verlaufen, die Hänge sind durchwegs bewaldet, auf den unbewaldeten Kuppen finden sich Äcker, Wiesen und Siedlungen. Die Ortschaft Allerheiligen liegt auf 568 m Seehöhe und ist von weither sichtbar!

Geologie:

Die Gemeinde Allerheiligen gehört zum Kristallin der Böhmisches Masse. Feinkorngranit und Weinsberger Granit sind die hauptsächlich vorkommenden Gesteine. Der Weinsberger ist grobkörnig und bedingt typische Landschaftsformen mit Blockströmen, Blockburgen und Wackelsteinen.

Klima:

Das Klima ist in Allerheiligen noch milder als jenes des restlichen Mühlviertels. Bis ca. 500 m Seehöhe erbringt die Landwirtschaft noch sehr gute Erträge. Die Jahresmitteltemperatur liegt bei 7,2° C, die Jahresdurchschnittsmengen der Niederschläge betragen 880 Liter/m².

Besonderheiten:

Naarntal:

Die Naarn verläuft in einem tief eingeschnittenem Tal mit schluchtartigen Charakter. Die vorkommenden Silikat-Felsen im angrenzenden Waldgebiet bieten einen beeindruckenden Anblick (z.B.: Naturdenkmal Falkenstein). In den Spalten der Silikat-Felsen siedeln sich typische Pflanzengesellschaften (Fetthennen-Pioniervegetation) an. Die Uferbegleitgehölze sind artenreich (Weiden, Erlen, Eschen, Bergahorn usw.). Im Hochsommer werden die Ufersäume vom Schlitzblättrigen Sonnenhut (= Rudbeckia laciniata) dominiert.

Negative Beeinflussungen gehen von der rechtsufrig verlaufenden Straße und lokal von Betriebsbauten aus.

Fließgewässer:

Im Kuppenland kommt es zur Umkehr der Reliefnutzung: Die Siedlungen und landwirtschaftlichen Nutzflächen befinden sich auf den Hochflächen (= Kuppen). Die Täler der Fließgewässer sind oft tief eingegraben, sehr eng und die Abhänge daher meist bewaldet. Die Folge dieser starken Gliederung der Landschaft und der damit verbundenen Unzugänglichkeit, sind natürlich verlaufende, reich strukturierte Bäche mit guter Wasserqualität. Leider ist der Fichtenanteil - so wie in den angrenzenden großräumigen Waldflächen - auch in den schmalen Uferbegleitgehölzen sehr hoch. (Beispiel: Kettenbach)

Hennberger Feldgehölze:

Im Raum Hennberg gibt es einige sehr schöne, idealtypische Feldgehölze auf Blockfluren (Weinsberger Granit!) mit natürlicher Artenzusammensetzung (Zitterpappel, Eiche, Buche, Hasel, Kirsche, Holunder)

Kamig Gelände:

In der Kettenbachsenke bei Kriechbaum entstand in einer ehemals seichten Meeresbucht eine wirtschaftlich bedeutende Kaolinlagerstätte (Kaolin = weiße Tonerde). Der Abbau erfolgt durch die Fa. Kamig in Tief- und Tagbau. Das Abbaugebiet bietet durch seine Vielfalt (Teiche, Sukzessionsflächen, Wald, Gräben) und Dynamik (Einstürze, Abbau in Etappen) besonders interessanten Tier- und Pflanzenarten einen einmaligen Lebensraum. Laut mündl. Auskunft (DI Moser, BH Perg) ist in den Teichen eine bedeutende Erdkrötenpopulationen zu finden.

Saure Grusrasen:

Im Hochsommer sind die zahlreichen Grusrasen auf Straßen- und Wegböschungen ein herrlicher Anblick. Viele schöne Pflanzenarten wie Thymian, Heidenelke, Rotes Straußgras, Mausohr-Habichtskraut, Zypressen-Wolfsmilch, Mauerpfeffer, Hasenklée und Rundblättrige Glockenblume sind zu finden. Grusrasen entstehen auf extrem flachgründigen, feinerdearmen Rohböden.

Defizite:

Ausräumungsgrad der Agrarlandschaft:

Die Kuppenlagen werden intensiv agrarisch genutzt. Der Anteil an Ackerflächen ist hoch. Strukturierende Elemente wie z. B.: Feldgehölze und Hecken sind nur vereinzelt vorhanden. Obstbaumwiesen finden sich nur in der Nähe der Bauernhöfe.

Fehlende, lückige bzw. zu schmale Uferbegleitgehölze:

Bei den meisten Bächen fehlt im Wiesenabschnitt das Begleitgehölz, wenn vorhanden, dann ist es häufig lückig ausgebildet. Im Waldabschnitt finden sich oft Fichtenforste bis direkt an die Uferböschungen bzw. sind häufig Fichten untergemischt.

Hoher Fichtenanteil der Wälder:

Der Fichtenanteil des Waldes ist überdurchschnittlich hoch. Stellenweise dominieren reine Monokulturen und nur vereinzelte Laubgehölze am Waldrand lockern den Bestand auf.

Begründung für die Teilgebietsgliederung:

Die Unterteilung in Teilgebiete ist in Allerheiligen sehr schwierig, da sich die Landschaft sehr einheitlich darstellt. Gemäß der naturschutzfachlichen Raumgliederung von Oberösterreich gehört das gesamte Gemeindegebiet zum Aist-Naarn-Kuppenland. Versucht man trotzdem gewisse geschlossene Teilräume auszuscheiden, so bieten sich die Täler der größeren Fließgewässer an, weil sie erstens eigene Landschaftsformen aufweisen und sich zweitens aufgrund der unzugänglichen Lage eigene Nutzungsstrukturen herausgebildet haben.

4. Literatur- und Quellenverzeichnis

Fischer, Hans, 1967: Das Werden der Landschaft im österreichischen Kristallinmassiv. In: Das Mühl- und Waldviertel – Vom Aufbau und Werden seiner Landschaft. Natur und Land, 4: 81 – 86, Wien.

Pils, Gerhard, 1994: Die Wiesen Oberösterreichs. Druck: Steurer Linz.

Pils, Gerhard, 1999: Die Pflanzenwelt Oberösterreichs. Ennsthaler Verlag, Steyr.

Verein zur Herausgabe eines Bezirksheimatbuches Perg (Hrsg.), 1996: Unsere Heimat – Der Bezirk Perg. Trauner Verlag, Linz.

Anhang 1: Fotodokumentation

Anhang 2: Beschreibung der Einzelflächen

Anhang 3: Karten

Anhang 1 **Fotodokumentation**




Foto 1: Die Naarn ist ein sehr strukturreicher Fluss mit vielen Granitblöcken im Bachbett



Foto 2: Kleine Feldgehölze um einen Bauernhof in Hennberg



Foto 3: Einer von mehreren großen Teichen im Kaolin-Abbaugbiet. Sie sind Lebensraum für sonst nur mehr selten vorkommende Tier- und Pflanzenarten

Anhang 2 Beschreibung der Einzelflächen

**(Datenbank-Bericht: Auswahl Berichte Gemeinde -
"Ausdruck Endbericht" sortiert nach Flächennummer)**



Gemeinde: **41101 Allerheiligen im Mühlkreis**

Bezirk: **Perg**

lfd. Nummer:	1	Fläche: in m ²	0	Länge in m:	0
Bestandestyp:	0204 Streuobstbestand (Streuobstwiese/-weide, Obstbaumreihen)				
Charakteristik:					
	Bearbeiter: Fuchs				
lfd. Nummer:	2	Fläche: in m ²	0	Länge in m:	0
Bestandestyp:	0102 Nadelwald/Nadelholzforst				
Charakteristik:					
	Bearbeiter: Fuchs				
lfd. Nummer:	3	Fläche: in m ²	0	Länge in m:	0
Bestandestyp:	0102 Nadelwald/Nadelholzforst				
Charakteristik:					
	Bearbeiter: Fuchs				
lfd. Nummer:	4	Fläche: in m ²	0	Länge in m:	0
Bestandestyp:	0102 Nadelwald/Nadelholzforst				
Charakteristik:					
	Bearbeiter: Fuchs				
lfd. Nummer:	5	Fläche: in m ²	0	Länge in m:	0
Bestandestyp:	0102 Nadelwald/Nadelholzforst				
Charakteristik:					
	Bearbeiter: Fuchs				
lfd. Nummer:	6	Fläche: in m ²	0	Länge in m:	0
Bestandestyp:	0102 Nadelwald/Nadelholzforst				
Charakteristik:					
	Bearbeiter: Fuchs				
lfd. Nummer:	7	Fläche: in m ²	0	Länge in m:	0
Bestandestyp:	0102 Nadelwald/Nadelholzforst				
Charakteristik:					
	Bearbeiter: Fuchs				
lfd. Nummer:	8	Fläche: in m ²	0	Länge in m:	0
Bestandestyp:	0102 Nadelwald/Nadelholzforst				
Charakteristik:					
	Bearbeiter: Fuchs				
lfd. Nummer:	9	Fläche: in m ²	0	Länge in m:	0
Bestandestyp:	0102 Nadelwald/Nadelholzforst				
Charakteristik:					
	Bearbeiter: Fuchs				
lfd. Nummer:	10	Fläche: in m ²	0	Länge in m:	0
Bestandestyp:	0204 Streuobstbestand (Streuobstwiese/-weide, Obstbaumreihen)				
Charakteristik:					
	Bearbeiter: Fuchs				
lfd. Nummer:	11	Fläche: in m ²	0	Länge in m:	0
Bestandestyp:	0204 Streuobstbestand (Streuobstwiese/-weide, Obstbaumreihen)				
Charakteristik:					
	Bearbeiter: Fuchs				

lfd. Nummer:	12	Fläche: in m ²	0	Länge in m:	0
Bestandestyp:	0204 Streuobstbestand (Streuobstwiese/-weide, Obstbaumreihen)				
Charakteristik:	Bearbeiter: Fuchs				
lfd. Nummer:	13	Fläche: in m ²	0	Länge in m:	0
Bestandestyp:	0204 Streuobstbestand (Streuobstwiese/-weide, Obstbaumreihen)				
Charakteristik:	Bearbeiter: Fuchs				
lfd. Nummer:	14	Fläche: in m ²	0	Länge in m:	0
Bestandestyp:	0204 Streuobstbestand (Streuobstwiese/-weide, Obstbaumreihen)				
Charakteristik:	Bearbeiter: Fuchs				
lfd. Nummer:	15	Fläche: in m ²	0	Länge in m:	0
Bestandestyp:	0306 Neubewaldung/Aufforstung				
Charakteristik:	Bearbeiter: Fuchs				
lfd. Nummer:	16	Fläche: in m ²	0	Länge in m:	0
Bestandestyp:	0104 Laubwald/Laubholzforst				
Charakteristik:	Bearbeiter: Fuchs				
lfd. Nummer:	17	Fläche: in m ²	0	Länge in m:	0
Bestandestyp:	0204 Streuobstbestand (Streuobstwiese/-weide, Obstbaumreihen)				
Charakteristik:	Bearbeiter: Fuchs				
lfd. Nummer:	18	Fläche: in m ²	0	Länge in m:	0
Bestandestyp:	0103 Laub-Nadel-Mischwald/Laub-Nadelholz-Mischforst				
Charakteristik:	Bearbeiter: Fuchs				
lfd. Nummer:	19	Fläche: in m ²	0	Länge in m:	0
Bestandestyp:	0306 Neubewaldung/Aufforstung				
Charakteristik:	Bearbeiter: Fuchs				
lfd. Nummer:	20	Fläche: in m ²	0	Länge in m:	0
Bestandestyp:	0102 Nadelwald/Nadelholzforst				
Charakteristik:	Bearbeiter: Fuchs				
lfd. Nummer:	21	Fläche: in m ²	0	Länge in m:	0
Bestandestyp:	0104 Laubwald/Laubholzforst				
Charakteristik:	Bearbeiter: Fuchs				
lfd. Nummer:	22	Fläche: in m ²	0	Länge in m:	0
Bestandestyp:	0204 Streuobstbestand (Streuobstwiese/-weide, Obstbaumreihen)				
Charakteristik:	Bearbeiter: Fuchs				
lfd. Nummer:	23	Fläche: in m ²	0	Länge in m:	0
Bestandestyp:	0204 Streuobstbestand (Streuobstwiese/-weide, Obstbaumreihen)				
Charakteristik:	Bearbeiter: Fuchs				

lfd. Nummer:	24	Fläche: in m ²	0	Länge in m:	0
Bestandestyp:	0103 Laub-Nadel-Mischwald/Laub-Nadelholz-Mischforst				
Charakteristik:	Bearbeiter: Fuchs				
lfd. Nummer:	25	Fläche: in m ²	0	Länge in m:	0
Bestandestyp:	0103 Laub-Nadel-Mischwald/Laub-Nadelholz-Mischforst				
Charakteristik:	Bearbeiter: Fuchs				
lfd. Nummer:	26	Fläche: in m ²	0	Länge in m:	0
Bestandestyp:	0204 Streuobstbestand (Streuobstwiese/-weide, Obstbaumreihen)				
Charakteristik:	Bearbeiter: Fuchs				
lfd. Nummer:	27	Fläche: in m ²	0	Länge in m:	0
Bestandestyp:	0204 Streuobstbestand (Streuobstwiese/-weide, Obstbaumreihen)				
Charakteristik:	Bearbeiter: Fuchs				
lfd. Nummer:	28	Fläche: in m ²	0	Länge in m:	0
Bestandestyp:	0306 Neubewaldung/Aufforstung				
Charakteristik:	Bearbeiter: Fuchs				
lfd. Nummer:	29	Fläche: in m ²	0	Länge in m:	0
Bestandestyp:	0204 Streuobstbestand (Streuobstwiese/-weide, Obstbaumreihen)				
Charakteristik:	Bearbeiter: Fuchs				
lfd. Nummer:	30	Fläche: in m ²	0	Länge in m:	0
Bestandestyp:	0204 Streuobstbestand (Streuobstwiese/-weide, Obstbaumreihen)				
Charakteristik:	Bearbeiter: Fuchs				
lfd. Nummer:	31	Fläche: in m ²	0	Länge in m:	0
Bestandestyp:	0103 Laub-Nadel-Mischwald/Laub-Nadelholz-Mischforst				
Charakteristik:	Bearbeiter: Fuchs				
lfd. Nummer:	32	Fläche: in m ²	0	Länge in m:	0
Bestandestyp:	0103 Laub-Nadel-Mischwald/Laub-Nadelholz-Mischforst				
Charakteristik:	Bearbeiter: Fuchs				
lfd. Nummer:	33	Fläche: in m ²	0	Länge in m:	0
Bestandestyp:	0103 Laub-Nadel-Mischwald/Laub-Nadelholz-Mischforst				
Charakteristik:	Bearbeiter: Fuchs				
lfd. Nummer:	34	Fläche: in m ²	0	Länge in m:	0
Bestandestyp:	0103 Laub-Nadel-Mischwald/Laub-Nadelholz-Mischforst				
Charakteristik:	Bearbeiter: Fuchs				
lfd. Nummer:	35	Fläche: in m ²	0	Länge in m:	0
Bestandestyp:	0103 Laub-Nadel-Mischwald/Laub-Nadelholz-Mischforst				
Charakteristik:	Bearbeiter: Fuchs				

lfd. Nummer:	36	Fläche: in m ²	0	Länge in m:	0
Bestandestyp:	0104 Laubwald/Laubholzforst				
Charakteristik:	Bearbeiter: Fuchs				
lfd. Nummer:	37	Fläche: in m ²	0	Länge in m:	0
Bestandestyp:	0204 Streuobstbestand (Streuobstwiese/-weide, Obstbaumreihen)				
Charakteristik:	Bearbeiter: Fuchs				
lfd. Nummer:	38	Fläche: in m ²	0	Länge in m:	0
Bestandestyp:	0103 Laub-Nadel-Mischwald/Laub-Nadelholz-Mischforst				
Charakteristik:	Bearbeiter: Fuchs				
lfd. Nummer:	39	Fläche: in m ²	0	Länge in m:	0
Bestandestyp:	0204 Streuobstbestand (Streuobstwiese/-weide, Obstbaumreihen)				
Charakteristik:	Bearbeiter: Fuchs				
lfd. Nummer:	40	Fläche: in m ²	0	Länge in m:	0
Bestandestyp:	0204 Streuobstbestand (Streuobstwiese/-weide, Obstbaumreihen)				
Charakteristik:	Bearbeiter: Fuchs				
lfd. Nummer:	41	Fläche: in m ²	0	Länge in m:	0
Bestandestyp:	0204 Streuobstbestand (Streuobstwiese/-weide, Obstbaumreihen)				
Charakteristik:	Bearbeiter: Fuchs				
lfd. Nummer:	42	Fläche: in m ²	0	Länge in m:	0
Bestandestyp:	0204 Streuobstbestand (Streuobstwiese/-weide, Obstbaumreihen)				
Charakteristik:	Bearbeiter: Fuchs				
lfd. Nummer:	43	Fläche: in m ²	0	Länge in m:	0
Bestandestyp:	0204 Streuobstbestand (Streuobstwiese/-weide, Obstbaumreihen)				
Charakteristik:	Bearbeiter: Fuchs				
lfd. Nummer:	44	Fläche: in m ²	0	Länge in m:	0
Bestandestyp:	0104 Laubwald/Laubholzforst				
Charakteristik:	Bearbeiter: Fuchs				
lfd. Nummer:	45	Fläche: in m ²	0	Länge in m:	0
Bestandestyp:	0103 Laub-Nadel-Mischwald/Laub-Nadelholz-Mischforst				
Charakteristik:	Bearbeiter: Fuchs				
lfd. Nummer:	46	Fläche: in m ²	0	Länge in m:	0
Bestandestyp:	0204 Streuobstbestand (Streuobstwiese/-weide, Obstbaumreihen)				
Charakteristik:	Bearbeiter: Fuchs				
lfd. Nummer:	47	Fläche: in m ²	0	Länge in m:	0
Bestandestyp:	0401 Stehendes Gewässer				
Charakteristik:	Kleiner Fischteich, eingezäunt mit Wochenendhäuschen, Uferhochstauden wurden gepflanzt, Begleitgehölze fehlen				
	Bearbeiter: Fuchs				

lfd. Nummer:	48	Fläche: in m ²	0	Länge in m:	0
Bestandestyp:	030802 Mesophile, "bunte" Fettwiese und die meisten Magerrasen, -weiden				
Charakteristik:	Bunte, artenreiche Wiese: zieht sich entlang eines kleinen Bachtälchens, im Nahbereich des Baches mischen sich Feuchtezeiger unter, an den steilen Böschungen Trockenzeiger, Arten: Achillea millefolium, Alchemilla vulgaris, Hypochaeris radicata, Ranunculus acris, Ranunculus auricomos, Persicaria bistorta, Scirpus sylvaticus				
	Bearbeiter: Fuchs				
lfd. Nummer:	49	Fläche: in m ²	0	Länge in m:	0
Bestandestyp:	0204 Streuobstbestand (Streuobstwiese/-weide, Obstbaumreihen)				
Charakteristik:					
	Bearbeiter: Fuchs				
lfd. Nummer:	50	Fläche: in m ²	0	Länge in m:	0
Bestandestyp:	0204 Streuobstbestand (Streuobstwiese/-weide, Obstbaumreihen)				
Charakteristik:					
	Bearbeiter: Fuchs				
lfd. Nummer:	51	Fläche: in m ²	0	Länge in m:	0
Bestandestyp:	030802 Mesophile, "bunte" Fettwiese und die meisten Magerrasen, -weiden				
Charakteristik:	Bunte, artenreiche Schafweide, mit einzelnen Bäumen und Granitblöcken, Arten: Thymus pulegioides, Euphorbia cyparissias, ausgeprägte Moosschicht				
	Bearbeiter: Fuchs				
lfd. Nummer:	52	Fläche: in m ²	0	Länge in m:	0
Bestandestyp:	0103 Laub-Nadel-Mischwald/Laub-Nadelholz-Mischforst				
Charakteristik:					
	Bearbeiter: Fuchs				
lfd. Nummer:	53	Fläche: in m ²	0	Länge in m:	0
Bestandestyp:	0103 Laub-Nadel-Mischwald/Laub-Nadelholz-Mischforst				
Charakteristik:					
	Bearbeiter: Fuchs				
lfd. Nummer:	54	Fläche: in m ²	0	Länge in m:	0
Bestandestyp:	0204 Streuobstbestand (Streuobstwiese/-weide, Obstbaumreihen)				
Charakteristik:					
	Bearbeiter: Fuchs				
lfd. Nummer:	55	Fläche: in m ²	0	Länge in m:	0
Bestandestyp:	0103 Laub-Nadel-Mischwald/Laub-Nadelholz-Mischforst				
Charakteristik:					
	Bearbeiter: Fuchs				
lfd. Nummer:	56	Fläche: in m ²	0	Länge in m:	0
Bestandestyp:	0103 Laub-Nadel-Mischwald/Laub-Nadelholz-Mischforst				
Charakteristik:					
	Bearbeiter: Fuchs				
lfd. Nummer:	57	Fläche: in m ²	0	Länge in m:	0
Bestandestyp:	0103 Laub-Nadel-Mischwald/Laub-Nadelholz-Mischforst				
Charakteristik:					
	Bearbeiter: Fuchs				
lfd. Nummer:	58	Fläche: in m ²	0	Länge in m:	0
Bestandestyp:	0204 Streuobstbestand (Streuobstwiese/-weide, Obstbaumreihen)				
Charakteristik:					
	Bearbeiter: Fuchs				

lfd. Nummer:	59	Fläche: in m ²	0	Länge in m:	0
Bestandestyp:	0103 Laub-Nadel-Mischwald/Laub-Nadelholz-Mischforst				
Charakteristik:	Bearbeiter: Fuchs				
lfd. Nummer:	60	Fläche: in m ²	0	Länge in m:	0
Bestandestyp:	0204 Streuobstbestand (Streuobstwiese/-weide, Obstbaumreihen)				
Charakteristik:	Bearbeiter: Fuchs				
lfd. Nummer:	61	Fläche: in m ²	0	Länge in m:	0
Bestandestyp:	0103 Laub-Nadel-Mischwald/Laub-Nadelholz-Mischforst				
Charakteristik:	Bearbeiter: Fuchs				
lfd. Nummer:	62	Fläche: in m ²	0	Länge in m:	0
Bestandestyp:	0103 Laub-Nadel-Mischwald/Laub-Nadelholz-Mischforst				
Charakteristik:	Bearbeiter: Fuchs				
lfd. Nummer:	63	Fläche: in m ²	0	Länge in m:	0
Bestandestyp:	0102 Nadelwald/Nadelholzforst				
Charakteristik:	Bearbeiter: Fuchs				
lfd. Nummer:	64	Fläche: in m ²	0	Länge in m:	0
Bestandestyp:	0204 Streuobstbestand (Streuobstwiese/-weide, Obstbaumreihen)				
Charakteristik:	Bearbeiter: Fuchs				
lfd. Nummer:	65	Fläche: in m ²	0	Länge in m:	0
Bestandestyp:	0204 Streuobstbestand (Streuobstwiese/-weide, Obstbaumreihen)				
Charakteristik:	Bearbeiter: Fuchs				
lfd. Nummer:	66	Fläche: in m ²	0	Länge in m:	0
Bestandestyp:	0103 Laub-Nadel-Mischwald/Laub-Nadelholz-Mischforst				
Charakteristik:	Bearbeiter: Fuchs				
lfd. Nummer:	67	Fläche: in m ²	0	Länge in m:	0
Bestandestyp:	0306 Neubewaldung/Aufforstung				
Charakteristik:	Bearbeiter: Fuchs				
lfd. Nummer:	68	Fläche: in m ²	0	Länge in m:	0
Bestandestyp:	0204 Streuobstbestand (Streuobstwiese/-weide, Obstbaumreihen)				
Charakteristik:	Bearbeiter: Fuchs				
lfd. Nummer:	69	Fläche: in m ²	0	Länge in m:	0
Bestandestyp:	0204 Streuobstbestand (Streuobstwiese/-weide, Obstbaumreihen)				
Charakteristik:	Bearbeiter: Fuchs				
lfd. Nummer:	70	Fläche: in m ²	0	Länge in m:	0
Bestandestyp:	0103 Laub-Nadel-Mischwald/Laub-Nadelholz-Mischforst				
Charakteristik:	Bearbeiter: Fuchs				

lfd. Nummer:	71	Fläche: in m ²	0	Länge in m:	0
Bestandestyp:	0103 Laub-Nadel-Mischwald/Laub-Nadelholz-Mischforst				
Charakteristik:	Bearbeiter: Fuchs				
lfd. Nummer:	72	Fläche: in m ²	0	Länge in m:	0
Bestandestyp:	0103 Laub-Nadel-Mischwald/Laub-Nadelholz-Mischforst				
Charakteristik:	Bearbeiter: Fuchs				
lfd. Nummer:	73	Fläche: in m ²	0	Länge in m:	0
Bestandestyp:	0204 Streuobstbestand (Streuobstwiese/-weide, Obstbaumreihen)				
Charakteristik:	Bearbeiter: Fuchs				
lfd. Nummer:	74	Fläche: in m ²	0	Länge in m:	0
Bestandestyp:	0204 Streuobstbestand (Streuobstwiese/-weide, Obstbaumreihen)				
Charakteristik:	Bearbeiter: Fuchs				
lfd. Nummer:	75	Fläche: in m ²	0	Länge in m:	0
Bestandestyp:	0204 Streuobstbestand (Streuobstwiese/-weide, Obstbaumreihen)				
Charakteristik:	Bearbeiter: Fuchs				
lfd. Nummer:	76	Fläche: in m ²	0	Länge in m:	0
Bestandestyp:	0201 Kleinstwaldfläche ("Feldgehölz"), Gebüsch oder Baumgruppe unter 1000m²				
Charakteristik:	kleines Gebüsch auf einer Böschung, hauptsächlich Sträucher, aufgeteilt in Teilflächen, Arten: Sambucus nigra, Corylus avellana, Quercus robur, Fraxinus excelsior				
	Bearbeiter: Fuchs				
lfd. Nummer:	77	Fläche: in m ²	0	Länge in m:	0
Bestandestyp:	0102 Nadelwald/Nadelholzforst				
Charakteristik:	Bearbeiter: Fuchs				
lfd. Nummer:	78	Fläche: in m ²	0	Länge in m:	0
Bestandestyp:	0102 Nadelwald/Nadelholzforst				
Charakteristik:	Bearbeiter: Fuchs				
lfd. Nummer:	79	Fläche: in m ²	0	Länge in m:	0
Bestandestyp:	0204 Streuobstbestand (Streuobstwiese/-weide, Obstbaumreihen)				
Charakteristik:	Bearbeiter: Fuchs				
lfd. Nummer:	80	Fläche: in m ²	0	Länge in m:	0
Bestandestyp:	0204 Streuobstbestand (Streuobstwiese/-weide, Obstbaumreihen)				
Charakteristik:	Bearbeiter: Fuchs				
lfd. Nummer:	81	Fläche: in m ²	0	Länge in m:	0
Bestandestyp:	0204 Streuobstbestand (Streuobstwiese/-weide, Obstbaumreihen)				
Charakteristik:	Bearbeiter: Fuchs				
lfd. Nummer:	82	Fläche: in m ²	0	Länge in m:	0
Bestandestyp:	0103 Laub-Nadel-Mischwald/Laub-Nadelholz-Mischforst				
Charakteristik:	Bearbeiter: Fuchs				

lfd. Nummer:	83	Fläche: in m ²	0	Länge in m:	0
Bestandestyp:	0103 Laub-Nadel-Mischwald/Laub-Nadelholz-Mischforst				
Charakteristik:	Bearbeiter: Fuchs				
lfd. Nummer:	84	Fläche: in m ²	0	Länge in m:	0
Bestandestyp:	0102 Nadelwald/Nadelholzforst				
Charakteristik:	Bearbeiter: Fuchs				
lfd. Nummer:	85	Fläche: in m ²	0	Länge in m:	0
Bestandestyp:	0103 Laub-Nadel-Mischwald/Laub-Nadelholz-Mischforst				
Charakteristik:	Bearbeiter: Fuchs				
lfd. Nummer:	86	Fläche: in m ²	0	Länge in m:	0
Bestandestyp:	0204 Streuobstbestand (Streuobstwiese/-weide, Obstbaumreihen)				
Charakteristik:	Bearbeiter: Fuchs				
lfd. Nummer:	87	Fläche: in m ²	0	Länge in m:	0
Bestandestyp:	0204 Streuobstbestand (Streuobstwiese/-weide, Obstbaumreihen)				
Charakteristik:	Bearbeiter: Fuchs				
lfd. Nummer:	88	Fläche: in m ²	0	Länge in m:	0
Bestandestyp:	0202 Uferbegleitgehölz				
Charakteristik:	Schmales Uferbegleitgehölz entlang eines Zubringers zur Naarn, größtenteils innerhalb von Waldflächen verlaufend, Übergang zu Forstgesellschaften - fichtenreich, Arten: Alnus glutinosa, Salix fragilis, Corylus avellana				
	Bearbeiter: Fuchs				
lfd. Nummer:	89	Fläche: in m ²	0	Länge in m:	0
Bestandestyp:	0103 Laub-Nadel-Mischwald/Laub-Nadelholz-Mischforst				
Charakteristik:	Bearbeiter: Fuchs				
lfd. Nummer:	90	Fläche: in m ²	0	Länge in m:	0
Bestandestyp:	0204 Streuobstbestand (Streuobstwiese/-weide, Obstbaumreihen)				
Charakteristik:	Bearbeiter: Fuchs				
lfd. Nummer:	91	Fläche: in m ²	0	Länge in m:	0
Bestandestyp:	0204 Streuobstbestand (Streuobstwiese/-weide, Obstbaumreihen)				
Charakteristik:	Bearbeiter: Fuchs				
lfd. Nummer:	92	Fläche: in m ²	0	Länge in m:	0
Bestandestyp:	0204 Streuobstbestand (Streuobstwiese/-weide, Obstbaumreihen)				
Charakteristik:	Bearbeiter: Fuchs				
lfd. Nummer:	93	Fläche: in m ²	0	Länge in m:	0
Bestandestyp:	0204 Streuobstbestand (Streuobstwiese/-weide, Obstbaumreihen)				
Charakteristik:	Bearbeiter: Fuchs				
lfd. Nummer:	94	Fläche: in m ²	0	Länge in m:	0
Bestandestyp:	0204 Streuobstbestand (Streuobstwiese/-weide, Obstbaumreihen)				
Charakteristik:	Bearbeiter: Fuchs				

lfd. Nummer:	95	Fläche: in m ²	0	Länge in m:	0
Bestandestyp:	0204 Streuobstbestand (Streuobstwiese/-weide, Obstbaumreihen)				
Charakteristik:	Bearbeiter: Fuchs				
lfd. Nummer:	96	Fläche: in m ²	0	Länge in m:	0
Bestandestyp:	0102 Nadelwald/Nadelholzforst				
Charakteristik:	Bearbeiter: Fuchs				
lfd. Nummer:	97	Fläche: in m ²	0	Länge in m:	0
Bestandestyp:	0103 Laub-Nadel-Mischwald/Laub-Nadelholz-Mischforst				
Charakteristik:	Bearbeiter: Fuchs				
lfd. Nummer:	98	Fläche: in m ²	0	Länge in m:	0
Bestandestyp:	0204 Streuobstbestand (Streuobstwiese/-weide, Obstbaumreihen)				
Charakteristik:	Bearbeiter: Fuchs				
lfd. Nummer:	99	Fläche: in m ²	0	Länge in m:	0
Bestandestyp:	0204 Streuobstbestand (Streuobstwiese/-weide, Obstbaumreihen)				
Charakteristik:	Bearbeiter: Fuchs				
lfd. Nummer:	100	Fläche: in m ²	0	Länge in m:	0
Bestandestyp:	0103 Laub-Nadel-Mischwald/Laub-Nadelholz-Mischforst				
Charakteristik:	Bearbeiter: Fuchs				
lfd. Nummer:	101	Fläche: in m ²	0	Länge in m:	0
Bestandestyp:	0204 Streuobstbestand (Streuobstwiese/-weide, Obstbaumreihen)				
Charakteristik:	Bearbeiter: Fuchs				
lfd. Nummer:	102	Fläche: in m ²	0	Länge in m:	0
Bestandestyp:	0204 Streuobstbestand (Streuobstwiese/-weide, Obstbaumreihen)				
Charakteristik:	Bearbeiter: Fuchs				
lfd. Nummer:	103	Fläche: in m ²	0	Länge in m:	0
Bestandestyp:	0204 Streuobstbestand (Streuobstwiese/-weide, Obstbaumreihen)				
Charakteristik:	Bearbeiter: Fuchs				
lfd. Nummer:	104	Fläche: in m ²	0	Länge in m:	0
Bestandestyp:	0103 Laub-Nadel-Mischwald/Laub-Nadelholz-Mischforst				
Charakteristik:	Bearbeiter: Fuchs				
lfd. Nummer:	105	Fläche: in m ²	0	Länge in m:	0
Bestandestyp:	0103 Laub-Nadel-Mischwald/Laub-Nadelholz-Mischforst				
Charakteristik:	Bearbeiter: Fuchs				
lfd. Nummer:	106	Fläche: in m ²	0	Länge in m:	0
Bestandestyp:	0103 Laub-Nadel-Mischwald/Laub-Nadelholz-Mischforst				
Charakteristik:	Bearbeiter: Fuchs				

lfd. Nummer:	107	Fläche: in m ²	0	Länge in m:	0
Bestandestyp:	0204 Streuobstbestand (Streuobstwiese/-weide, Obstbaumreihen)				
Charakteristik:	Bearbeiter: Fuchs				
lfd. Nummer:	108	Fläche: in m ²	0	Länge in m:	0
Bestandestyp:	0204 Streuobstbestand (Streuobstwiese/-weide, Obstbaumreihen)				
Charakteristik:	Bearbeiter: Fuchs				
lfd. Nummer:	109	Fläche: in m ²	0	Länge in m:	0
Bestandestyp:	0103 Laub-Nadel-Mischwald/Laub-Nadelholz-Mischforst				
Charakteristik:	Bearbeiter: Fuchs				
lfd. Nummer:	110	Fläche: in m ²	0	Länge in m:	0
Bestandestyp:	0204 Streuobstbestand (Streuobstwiese/-weide, Obstbaumreihen)				
Charakteristik:	Bearbeiter: Fuchs				
lfd. Nummer:	111	Fläche: in m ²	0	Länge in m:	0
Bestandestyp:	0103 Laub-Nadel-Mischwald/Laub-Nadelholz-Mischforst				
Charakteristik:	Bearbeiter: Fuchs				
lfd. Nummer:	112	Fläche: in m ²	0	Länge in m:	0
Bestandestyp:	0103 Laub-Nadel-Mischwald/Laub-Nadelholz-Mischforst				
Charakteristik:	Bearbeiter: Fuchs				
lfd. Nummer:	113	Fläche: in m ²	0	Länge in m:	0
Bestandestyp:	0204 Streuobstbestand (Streuobstwiese/-weide, Obstbaumreihen)				
Charakteristik:	Bearbeiter: Fuchs				
lfd. Nummer:	114	Fläche: in m ²	0	Länge in m:	0
Bestandestyp:	0204 Streuobstbestand (Streuobstwiese/-weide, Obstbaumreihen)				
Charakteristik:	Bearbeiter: Fuchs				
lfd. Nummer:	115	Fläche: in m ²	0	Länge in m:	0
Bestandestyp:	0204 Streuobstbestand (Streuobstwiese/-weide, Obstbaumreihen)				
Charakteristik:	Bearbeiter: Fuchs				
lfd. Nummer:	116	Fläche: in m ²	0	Länge in m:	0
Bestandestyp:	0204 Streuobstbestand (Streuobstwiese/-weide, Obstbaumreihen)				
Charakteristik:	Bearbeiter: Fuchs				
lfd. Nummer:	117	Fläche: in m ²	0	Länge in m:	0
Bestandestyp:	0304 Sukzessionsfläche in ehemaligen Intensivgebieten				
Charakteristik:	Bearbeiter: Fuchs				
lfd. Nummer:	118	Fläche: in m ²	0	Länge in m:	0
Bestandestyp:	0102 Nadelwald/Nadelholzforst				
Charakteristik:	Bearbeiter: Fuchs				

lfd. Nummer:	119	Fläche: in m ²	0	Länge in m:	0
Bestandestyp:	0204 Streuobstbestand (Streuobstwiese/-weide, Obstbaumreihen)				
Charakteristik:					
	Bearbeiter: Fuchs				
lfd. Nummer:	120	Fläche: in m ²	0	Länge in m:	0
Bestandestyp:	030802 Mesophile, "bunte" Fettwiese und die meisten Magerrasen, -weiden				
Charakteristik:	Großflächig ausgebildete bunte, artenreiche Weide, Arten: <i>Agrostis capillaris</i> , <i>Dianthus deltoides</i> , <i>Euphorbia cyparissias</i> , <i>Lotus corniculatus</i> , <i>Thymus pulegioides</i> , <i>Hieracium pilosella</i> , <i>Danthonia decumbens</i>				
	Bearbeiter: Fuchs				
lfd. Nummer:	121	Fläche: in m ²	0	Länge in m:	0
Bestandestyp:	0204 Streuobstbestand (Streuobstwiese/-weide, Obstbaumreihen)				
Charakteristik:					
	Bearbeiter: Fuchs				
lfd. Nummer:	122	Fläche: in m ²	0	Länge in m:	0
Bestandestyp:	0304 Sukzessionsfläche in ehemaligen Intensivgebieten				
Charakteristik:					
	Bearbeiter: Fuchs				
lfd. Nummer:	123	Fläche: in m ²	0	Länge in m:	0
Bestandestyp:	0204 Streuobstbestand (Streuobstwiese/-weide, Obstbaumreihen)				
Charakteristik:					
	Bearbeiter: Fuchs				
lfd. Nummer:	124	Fläche: in m ²	0	Länge in m:	0
Bestandestyp:	0103 Laub-Nadel-Mischwald/Laub-Nadelholz-Mischforst				
Charakteristik:					
	Bearbeiter: Fuchs				
lfd. Nummer:	125	Fläche: in m ²	0	Länge in m:	0
Bestandestyp:	0204 Streuobstbestand (Streuobstwiese/-weide, Obstbaumreihen)				
Charakteristik:					
	Bearbeiter: Fuchs				
lfd. Nummer:	126	Fläche: in m ²	0	Länge in m:	0
Bestandestyp:	0103 Laub-Nadel-Mischwald/Laub-Nadelholz-Mischforst				
Charakteristik:					
	Bearbeiter: Fuchs				
lfd. Nummer:	127	Fläche: in m ²	0	Länge in m:	0
Bestandestyp:	0103 Laub-Nadel-Mischwald/Laub-Nadelholz-Mischforst				
Charakteristik:					
	Bearbeiter: Fuchs				
lfd. Nummer:	128	Fläche: in m ²	0	Länge in m:	0
Bestandestyp:	0204 Streuobstbestand (Streuobstwiese/-weide, Obstbaumreihen)				
Charakteristik:					
	Bearbeiter: Fuchs				
lfd. Nummer:	129	Fläche: in m ²	0	Länge in m:	0
Bestandestyp:	0103 Laub-Nadel-Mischwald/Laub-Nadelholz-Mischforst				
Charakteristik:					
	Bearbeiter: Fuchs				
lfd. Nummer:	130	Fläche: in m ²	0	Länge in m:	0
Bestandestyp:	0103 Laub-Nadel-Mischwald/Laub-Nadelholz-Mischforst				
Charakteristik:					
	Bearbeiter: Fuchs				

lfd. Nummer:	131	Fläche: in m ²	0	Länge in m:	0
Bestandestyp:	0204 Streuobstbestand (Streuobstwiese/-weide, Obstbaumreihen)				
Charakteristik:	Bearbeiter: Fuchs				
lfd. Nummer:	132	Fläche: in m ²	0	Länge in m:	0
Bestandestyp:	0304 Sukzessionsfläche in ehemaligen Intensivgebieten				
Charakteristik:	Bearbeiter: Fuchs				
lfd. Nummer:	133	Fläche: in m ²	0	Länge in m:	0
Bestandestyp:	0103 Laub-Nadel-Mischwald/Laub-Nadelholz-Mischforst				
Charakteristik:	Bearbeiter: Fuchs				
lfd. Nummer:	134	Fläche: in m ²	0	Länge in m:	0
Bestandestyp:	0204 Streuobstbestand (Streuobstwiese/-weide, Obstbaumreihen)				
Charakteristik:	Bearbeiter: Fuchs				
lfd. Nummer:	135	Fläche: in m ²	0	Länge in m:	0
Bestandestyp:	0103 Laub-Nadel-Mischwald/Laub-Nadelholz-Mischforst				
Charakteristik:	Bearbeiter: Fuchs				
lfd. Nummer:	136	Fläche: in m ²	0	Länge in m:	0
Bestandestyp:	0103 Laub-Nadel-Mischwald/Laub-Nadelholz-Mischforst				
Charakteristik:	Bearbeiter: Fuchs				
lfd. Nummer:	137	Fläche: in m ²	0	Länge in m:	0
Bestandestyp:	0204 Streuobstbestand (Streuobstwiese/-weide, Obstbaumreihen)				
Charakteristik:	Bearbeiter: Fuchs				
lfd. Nummer:	138	Fläche: in m ²	0	Länge in m:	0
Bestandestyp:	0103 Laub-Nadel-Mischwald/Laub-Nadelholz-Mischforst				
Charakteristik:	Bearbeiter: Fuchs				
lfd. Nummer:	139	Fläche: in m ²	0	Länge in m:	0
Bestandestyp:	0104 Laubwald/Laubholzforst				
Charakteristik:	Bearbeiter: Fuchs				
lfd. Nummer:	140	Fläche: in m ²	0	Länge in m:	0
Bestandestyp:	0201 Kleinstwaldfläche ("Feldgehölz"), Gebüsch oder Baumgruppe unter 1000m²				
Charakteristik:	kleines Feldgehölz am Waldrand, nur aus der Baumschicht bestehend, hauptsächlich Laubgehölze wie Betula pendula, Quercus robur, Fraxinus excelsior				
	Bearbeiter: Fuchs				
lfd. Nummer:	141	Fläche: in m ²	0	Länge in m:	0
Bestandestyp:	0201 Kleinstwaldfläche ("Feldgehölz"), Gebüsch oder Baumgruppe unter 1000m²				
Charakteristik:	kleines Feldgehölz am Waldrand, nur aus der Baumschicht bestehend, hauptsächlich Laubgehölze wie Betula pendula, Quercus robur, Fraxinus excelsior				
	Bearbeiter: Fuchs				
lfd. Nummer:	142	Fläche: in m ²	0	Länge in m:	0
Bestandestyp:	0204 Streuobstbestand (Streuobstwiese/-weide, Obstbaumreihen)				
Charakteristik:	Bearbeiter: Fuchs				

lfd. Nummer:	143	Fläche: in m ²	0	Länge in m:	0
Bestandestyp:	0104 Laubwald/Laubholzforst				
Charakteristik:	Bearbeiter: Fuchs				
lfd. Nummer:	144	Fläche: in m ²	0	Länge in m:	0
Bestandestyp:	0103 Laub-Nadel-Mischwald/Laub-Nadelholz-Mischforst				
Charakteristik:	Bearbeiter: Fuchs				
lfd. Nummer:	145	Fläche: in m ²	0	Länge in m:	0
Bestandestyp:	0103 Laub-Nadel-Mischwald/Laub-Nadelholz-Mischforst				
Charakteristik:	Bearbeiter: Fuchs				
lfd. Nummer:	146	Fläche: in m ²	0	Länge in m:	0
Bestandestyp:	0103 Laub-Nadel-Mischwald/Laub-Nadelholz-Mischforst				
Charakteristik:	Bearbeiter: Fuchs				
lfd. Nummer:	147	Fläche: in m ²	0	Länge in m:	0
Bestandestyp:	0103 Laub-Nadel-Mischwald/Laub-Nadelholz-Mischforst				
Charakteristik:	Bearbeiter: Fuchs				
lfd. Nummer:	148	Fläche: in m ²	0	Länge in m:	0
Bestandestyp:	0103 Laub-Nadel-Mischwald/Laub-Nadelholz-Mischforst				
Charakteristik:	Bearbeiter: Fuchs				
lfd. Nummer:	149	Fläche: in m ²	0	Länge in m:	0
Bestandestyp:	0304 Sukzessionsfläche in ehemaligen Intensivgebieten				
Charakteristik:	Bearbeiter: Fuchs				
lfd. Nummer:	150	Fläche: in m ²	0	Länge in m:	0
Bestandestyp:	0401 Stehendes Gewässer				
Charakteristik:	künstlich angelegter Teich neben einem kleinen Bach, derzeit ohne Uferbegleitgehölze, lokal Uferhochstauden und Gräser, natürlicher Eindruck, Fischbesatz?, eine Sukzessionsfläche umschließt den Teich				
	Bearbeiter: Fuchs				
lfd. Nummer:	151	Fläche: in m ²	0	Länge in m:	0
Bestandestyp:	0204 Streuobstbestand (Streuobstwiese/-weide, Obstbaumreihen)				
Charakteristik:	Bearbeiter: Fuchs				
lfd. Nummer:	152	Fläche: in m ²	0	Länge in m:	0
Bestandestyp:	0204 Streuobstbestand (Streuobstwiese/-weide, Obstbaumreihen)				
Charakteristik:	Bearbeiter: Fuchs				
lfd. Nummer:	153	Fläche: in m ²	0	Länge in m:	0
Bestandestyp:	0204 Streuobstbestand (Streuobstwiese/-weide, Obstbaumreihen)				
Charakteristik:	Bearbeiter: Fuchs				
lfd. Nummer:	154	Fläche: in m ²	0	Länge in m:	0
Bestandestyp:	0104 Laubwald/Laubholzforst				
Charakteristik:	Bearbeiter: Fuchs				

lfd. Nummer:	155	Fläche: in m ²	0	Länge in m:	0
Bestandestyp:	0104 Laubwald/Laubholzforst				
Charakteristik:	Bearbeiter: Fuchs				
lfd. Nummer:	156	Fläche: in m ²	0	Länge in m:	0
Bestandestyp:	0204 Streuobstbestand (Streuobstwiese/-weide, Obstbaumreihen)				
Charakteristik:	Bearbeiter: Fuchs				
lfd. Nummer:	157	Fläche: in m ²	0	Länge in m:	0
Bestandestyp:	0204 Streuobstbestand (Streuobstwiese/-weide, Obstbaumreihen)				
Charakteristik:	Bearbeiter: Fuchs				
lfd. Nummer:	158	Fläche: in m ²	0	Länge in m:	0
Bestandestyp:	0204 Streuobstbestand (Streuobstwiese/-weide, Obstbaumreihen)				
Charakteristik:	Bearbeiter: Fuchs				
lfd. Nummer:	159	Fläche: in m ²	0	Länge in m:	0
Bestandestyp:	0204 Streuobstbestand (Streuobstwiese/-weide, Obstbaumreihen)				
Charakteristik:	Bearbeiter: Fuchs				
lfd. Nummer:	160	Fläche: in m ²	0	Länge in m:	0
Bestandestyp:	0204 Streuobstbestand (Streuobstwiese/-weide, Obstbaumreihen)				
Charakteristik:	Bearbeiter: Fuchs				
lfd. Nummer:	161	Fläche: in m ²	0	Länge in m:	0
Bestandestyp:	0204 Streuobstbestand (Streuobstwiese/-weide, Obstbaumreihen)				
Charakteristik:	Bearbeiter: Fuchs				
lfd. Nummer:	162	Fläche: in m ²	0	Länge in m:	0
Bestandestyp:	0103 Laub-Nadel-Mischwald/Laub-Nadelholz-Mischforst				
Charakteristik:	Bearbeiter: Fuchs				
lfd. Nummer:	163	Fläche: in m ²	0	Länge in m:	0
Bestandestyp:	0102 Nadelwald/Nadelholzforst				
Charakteristik:	Bearbeiter: Fuchs				
lfd. Nummer:	164	Fläche: in m ²	0	Länge in m:	0
Bestandestyp:	0401 Stehendes Gewässer				
Charakteristik:	kleiner, künstlich angelegter Teich mit steilen Ufern, Uferhochstauden und Röhricht lokal vorhanden, vereinzelt kleine Gehölze (Picea abies)				
	Bearbeiter: Fuchs				
lfd. Nummer:	165	Fläche: in m ²	0	Länge in m:	0
Bestandestyp:	0204 Streuobstbestand (Streuobstwiese/-weide, Obstbaumreihen)				
Charakteristik:	Bearbeiter: Fuchs				
lfd. Nummer:	166	Fläche: in m ²	0	Länge in m:	0
Bestandestyp:	0104 Laubwald/Laubholzforst				
Charakteristik:	Bearbeiter: Fuchs				

lfd. Nummer:	167	Fläche: in m ²	0	Länge in m:	0
Bestandestyp:	0104 Laubwald/Laubholzforst				
Charakteristik:	Bearbeiter: Fuchs				
lfd. Nummer:	168	Fläche: in m ²	0	Länge in m:	0
Bestandestyp:	0103 Laub-Nadel-Mischwald/Laub-Nadelholz-Mischforst				
Charakteristik:	Bearbeiter: Fuchs				
lfd. Nummer:	169	Fläche: in m ²	0	Länge in m:	0
Bestandestyp:	0202 Uferbegleitgehölz				
Charakteristik:	Uferbegleitgehölz eines Kettenbach-Zubringers: im Wald schmal ausgebildet, mit Untermischung von Fichten, im Wiesenabschnitt oft lückig bis fehlend, Arten: Salix sp., Alnus glutinosa, Acer pseudoplatanus				
	Bearbeiter: Fuchs				
lfd. Nummer:	170	Fläche: in m ²	0	Länge in m:	0
Bestandestyp:	0401 Stehendes Gewässer				
Charakteristik:	Künstlicher Teich im Abbaugelände der Fa. Kamig, natürliche Ausformung mit flachen Ufern, hoher Anteil an Röhricht, teils zu 80 % zugewachsen, Arten: Typha latifolia, Phalaris arundinacea, Phragmites australis				
	Bearbeiter: Fuchs				
lfd. Nummer:	171	Fläche: in m ²	0	Länge in m:	0
Bestandestyp:	0401 Stehendes Gewässer				
Charakteristik:	Künstlicher Teich im Abbaugelände der Fa. Kamig, natürliche Ausformung mit flachen Ufern, hoher Anteil an Röhricht, teils zu 80 % zugewachsen, Arten: Typha latifolia, Phalaris arundinacea, Phragmites australis				
	Bearbeiter: Fuchs				
lfd. Nummer:	172	Fläche: in m ²	0	Länge in m:	0
Bestandestyp:	0102 Nadelwald/Nadelholzforst				
Charakteristik:	Bearbeiter: Fuchs				
lfd. Nummer:	173	Fläche: in m ²	0	Länge in m:	0
Bestandestyp:	0103 Laub-Nadel-Mischwald/Laub-Nadelholz-Mischforst				
Charakteristik:	Bearbeiter: Fuchs				
lfd. Nummer:	174	Fläche: in m ²	0	Länge in m:	0
Bestandestyp:	0103 Laub-Nadel-Mischwald/Laub-Nadelholz-Mischforst				
Charakteristik:	Bearbeiter: Fuchs				
lfd. Nummer:	175	Fläche: in m ²	0	Länge in m:	0
Bestandestyp:	0602 Abbauflächen geogener Rohstoffe mit aktueller betrieblicher Nutzung				
Charakteristik:	Kaolinabbau				
	Bearbeiter: Fuchs				
lfd. Nummer:	176	Fläche: in m ²	0	Länge in m:	0
Bestandestyp:	0401 Stehendes Gewässer				
Charakteristik:	Künstlicher Teich im Abbaugelände der Fa. Kamig, natürliche Ausformung mit flachen Ufern, hoher Anteil an Röhricht, teils zu 80 % zugewachsen, Arten: Typha latifolia, Phalaris arundinacea, Phragmites australis				
	Bearbeiter: Fuchs				
lfd. Nummer:	177	Fläche: in m ²	0	Länge in m:	0
Bestandestyp:	0103 Laub-Nadel-Mischwald/Laub-Nadelholz-Mischforst				
Charakteristik:	Bearbeiter: Fuchs				

lfd. Nummer:	178	Fläche: in m ²	0	Länge in m:	0
Bestandestyp:	0401 Stehendes Gewässer				
Charakteristik:	Künstlicher Teich im Abbauggebiet der Fa. Kamig, natürliche Ausformung mit flachen Ufern, hoher Anteil an Röhricht, teils zu 80 % zugewachsen, Arten: Typha latifolia, Phalaris arundinacea, Phragmites australis				
	Bearbeiter: Fuchs				
lfd. Nummer:	179	Fläche: in m ²	0	Länge in m:	0
Bestandestyp:	0602 Abbaufächen geogener Rohstoffe mit aktueller betrieblicher Nutzung				
Charakteristik:	Kaolinabbau				
	Bearbeiter: Fuchs				
lfd. Nummer:	180	Fläche: in m ²	0	Länge in m:	0
Bestandestyp:	0602 Abbaufächen geogener Rohstoffe mit aktueller betrieblicher Nutzung				
Charakteristik:	Kaolinabbau				
	Bearbeiter: Fuchs				
lfd. Nummer:	181	Fläche: in m ²	0	Länge in m:	0
Bestandestyp:	0401 Stehendes Gewässer				
Charakteristik:	Künstlicher Teich im Abbauggebiet der Fa. Kamig, natürliche Ausformung mit flachen Ufern, hoher Anteil an Röhricht, teils zu 80 % zugewachsen, Arten: Typha latifolia, Phalaris arundinacea, Phragmites australis				
	Bearbeiter: Fuchs				
lfd. Nummer:	182	Fläche: in m ²	0	Länge in m:	0
Bestandestyp:	0401 Stehendes Gewässer				
Charakteristik:	Künstlicher Teich im Abbauggebiet der Fa. Kamig, natürliche Ausformung mit flachen Ufern, hoher Anteil an Röhricht, teils zu 80 % zugewachsen, Arten: Typha latifolia, Phalaris arundinacea, Phragmites australis				
	Bearbeiter: Fuchs				
lfd. Nummer:	183	Fläche: in m ²	0	Länge in m:	0
Bestandestyp:	0103 Laub-Nadel-Mischwald/Laub-Nadelholz-Mischforst				
Charakteristik:					
	Bearbeiter: Fuchs				
lfd. Nummer:	184	Fläche: in m ²	0	Länge in m:	0
Bestandestyp:	0602 Abbaufächen geogener Rohstoffe mit aktueller betrieblicher Nutzung				
Charakteristik:	Kaolinabbau				
	Bearbeiter: Fuchs				
lfd. Nummer:	185	Fläche: in m ²	0	Länge in m:	0
Bestandestyp:	0104 Laubwald/Laubholzforst				
Charakteristik:					
	Bearbeiter: Fuchs				
lfd. Nummer:	186	Fläche: in m ²	0	Länge in m:	0
Bestandestyp:	0104 Laubwald/Laubholzforst				
Charakteristik:					
	Bearbeiter: Fuchs				
lfd. Nummer:	187	Fläche: in m ²	0	Länge in m:	0
Bestandestyp:	0401 Stehendes Gewässer				
Charakteristik:	künstlich angelegte Teiche mit steilen Ufern und regelmäßiger Form, kein natürliches Uferbegleitgehölz und ohne Uferhochstauden und Gräser				
	Bearbeiter: Fuchs				
lfd. Nummer:	188	Fläche: in m ²	0	Länge in m:	0
Bestandestyp:	0103 Laub-Nadel-Mischwald/Laub-Nadelholz-Mischforst				
Charakteristik:					
	Bearbeiter: Fuchs				

lfd. Nummer:	189	Fläche: in m ²	0	Länge in m:	0
Bestandestyp:	0103 Laub-Nadel-Mischwald/Laub-Nadelholz-Mischforst				
Charakteristik:	Bearbeiter: Fuchs				
lfd. Nummer:	190	Fläche: in m ²	0	Länge in m:	0
Bestandestyp:	0204 Streuobstbestand (Streuobstwiese/-weide, Obstbaumreihen)				
Charakteristik:	Bearbeiter: Fuchs				
lfd. Nummer:	191	Fläche: in m ²	0	Länge in m:	0
Bestandestyp:	0204 Streuobstbestand (Streuobstwiese/-weide, Obstbaumreihen)				
Charakteristik:	Bearbeiter: Fuchs				
lfd. Nummer:	192	Fläche: in m ²	0	Länge in m:	0
Bestandestyp:	0401 Stehendes Gewässer				
Charakteristik:	Fischteich im Wald, liegt in einer Geländemulde, kleiner Staudamm, am Ufer Holzschwellen, Hütte, kein typisches Uferbegleitgehölz, Uferhochstauden sind teils vorhanden				
	Bearbeiter: Fuchs				
lfd. Nummer:	193	Fläche: in m ²	0	Länge in m:	0
Bestandestyp:	0204 Streuobstbestand (Streuobstwiese/-weide, Obstbaumreihen)				
Charakteristik:	Bearbeiter: Fuchs				
lfd. Nummer:	194	Fläche: in m ²	0	Länge in m:	0
Bestandestyp:	030802 Mesophile, "bunte" Fettwiese und die meisten Magerrasen, -weiden				
Charakteristik:	bunte, artenreiche Wiese, wird noch regelmäßig gemäht, Arten: Plantago lanceolata, Alchemilla vulgaris, Leontodon hispidus				
	Bearbeiter: Fuchs				
lfd. Nummer:	195	Fläche: in m ²	0	Länge in m:	0
Bestandestyp:	0204 Streuobstbestand (Streuobstwiese/-weide, Obstbaumreihen)				
Charakteristik:	Bearbeiter: Fuchs				
lfd. Nummer:	196	Fläche: in m ²	0	Länge in m:	0
Bestandestyp:	0204 Streuobstbestand (Streuobstwiese/-weide, Obstbaumreihen)				
Charakteristik:	Bearbeiter: Fuchs				
lfd. Nummer:	197	Fläche: in m ²	0	Länge in m:	0
Bestandestyp:	030301 Sukzessionsfläche des feuchten und nassen Extensivgrünlandes mit oder ohne jüngerem Gehölzaufwuchs				
Charakteristik:	Großflächige Feuchtbrache auf extensivem, aber nährstoffreichem Grünland, in einer Geländemulde gelegen, Nutzungsaufgabe, Arten: Filipendula ulmaria, Carex sp., Lythrum salicaria, Typha latifolia				
	Bearbeiter: Fuchs				
lfd. Nummer:	198	Fläche: in m ²	0	Länge in m:	0
Bestandestyp:	0103 Laub-Nadel-Mischwald/Laub-Nadelholz-Mischforst				
Charakteristik:	Bearbeiter: Fuchs				
lfd. Nummer:	199	Fläche: in m ²	0	Länge in m:	0
Bestandestyp:	0204 Streuobstbestand (Streuobstwiese/-weide, Obstbaumreihen)				
Charakteristik:	Bearbeiter: Fuchs				

lfd. Nummer:	200	Fläche: in m ²	0	Länge in m:	0
Bestandestyp:	0103 Laub-Nadel-Mischwald/Laub-Nadelholz-Mischforst				
Charakteristik:					
	Bearbeiter: Fuchs				
lfd. Nummer:	201	Fläche: in m ²	0	Länge in m:	0
Bestandestyp:	0204 Streuobstbestand (Streuobstwiese/-weide, Obstbaumreihen)				
Charakteristik:					
	Bearbeiter: Fuchs				
lfd. Nummer:	202	Fläche: in m ²	0	Länge in m:	0
Bestandestyp:	0103 Laub-Nadel-Mischwald/Laub-Nadelholz-Mischforst				
Charakteristik:					
	Bearbeiter: Fuchs				
lfd. Nummer:	203	Fläche: in m ²	0	Länge in m:	0
Bestandestyp:	0103 Laub-Nadel-Mischwald/Laub-Nadelholz-Mischforst				
Charakteristik:					
	Bearbeiter: Fuchs				
lfd. Nummer:	204	Fläche: in m ²	0	Länge in m:	0
Bestandestyp:	0102 Nadelwald/Nadelholzforst				
Charakteristik:					
	Bearbeiter: Fuchs				
lfd. Nummer:	205	Fläche: in m ²	0	Länge in m:	0
Bestandestyp:	0102 Nadelwald/Nadelholzforst				
Charakteristik:					
	Bearbeiter: Fuchs				
lfd. Nummer:	206	Fläche: in m ²	0	Länge in m:	0
Bestandestyp:	0401 Stehendes Gewässer				
Charakteristik:	künstlicher Teich mit Gartenhaus, Ufer sind steil und teils befestigt, dzt. keine Gehölze aber vereinzelt Uferhochstauden und Röhricht, in der Mitte des Teichs ist ein großer Granitblock				
	Bearbeiter: Fuchs				
lfd. Nummer:	207	Fläche: in m ²	0	Länge in m:	0
Bestandestyp:	0204 Streuobstbestand (Streuobstwiese/-weide, Obstbaumreihen)				
Charakteristik:					
	Bearbeiter: Fuchs				
lfd. Nummer:	208	Fläche: in m ²	0	Länge in m:	0
Bestandestyp:	0102 Nadelwald/Nadelholzforst				
Charakteristik:					
	Bearbeiter: Fuchs				
lfd. Nummer:	209	Fläche: in m ²	0	Länge in m:	0
Bestandestyp:	0102 Nadelwald/Nadelholzforst				
Charakteristik:					
	Bearbeiter: Fuchs				
lfd. Nummer:	210	Fläche: in m ²	0	Länge in m:	0
Bestandestyp:	0103 Laub-Nadel-Mischwald/Laub-Nadelholz-Mischforst				
Charakteristik:					
	Bearbeiter: Fuchs				
lfd. Nummer:	211	Fläche: in m ²	0	Länge in m:	0
Bestandestyp:	0103 Laub-Nadel-Mischwald/Laub-Nadelholz-Mischforst				
Charakteristik:					
	Bearbeiter: Fuchs				

lfd. Nummer:	212	Fläche: in m ²	0	Länge in m:	0
Bestandestyp:	0103 Laub-Nadel-Mischwald/Laub-Nadelholz-Mischforst				
Charakteristik:	Bearbeiter: Fuchs				
lfd. Nummer:	213	Fläche: in m ²	0	Länge in m:	0
Bestandestyp:	0103 Laub-Nadel-Mischwald/Laub-Nadelholz-Mischforst				
Charakteristik:	Bearbeiter: Fuchs				
lfd. Nummer:	214	Fläche: in m ²	0	Länge in m:	0
Bestandestyp:	0204 Streuobstbestand (Streuobstwiese/-weide, Obstbaumreihen)				
Charakteristik:	Bearbeiter: Fuchs				
lfd. Nummer:	215	Fläche: in m ²	0	Länge in m:	0
Bestandestyp:	0103 Laub-Nadel-Mischwald/Laub-Nadelholz-Mischforst				
Charakteristik:	Bearbeiter: Fuchs				
lfd. Nummer:	216	Fläche: in m ²	0	Länge in m:	0
Bestandestyp:	0204 Streuobstbestand (Streuobstwiese/-weide, Obstbaumreihen)				
Charakteristik:	Bearbeiter: Fuchs				
lfd. Nummer:	217	Fläche: in m ²	0	Länge in m:	0
Bestandestyp:	0204 Streuobstbestand (Streuobstwiese/-weide, Obstbaumreihen)				
Charakteristik:	Bearbeiter: Fuchs				
lfd. Nummer:	218	Fläche: in m ²	0	Länge in m:	0
Bestandestyp:	0204 Streuobstbestand (Streuobstwiese/-weide, Obstbaumreihen)				
Charakteristik:	Bearbeiter: Fuchs				
lfd. Nummer:	219	Fläche: in m ²	0	Länge in m:	0
Bestandestyp:	0103 Laub-Nadel-Mischwald/Laub-Nadelholz-Mischforst				
Charakteristik:	Bearbeiter: Fuchs				
lfd. Nummer:	220	Fläche: in m ²	0	Länge in m:	0
Bestandestyp:	0204 Streuobstbestand (Streuobstwiese/-weide, Obstbaumreihen)				
Charakteristik:	Bearbeiter: Fuchs				
lfd. Nummer:	221	Fläche: in m ²	0	Länge in m:	0
Bestandestyp:	0204 Streuobstbestand (Streuobstwiese/-weide, Obstbaumreihen)				
Charakteristik:	Bearbeiter: Fuchs				
lfd. Nummer:	222	Fläche: in m ²	0	Länge in m:	0
Bestandestyp:	0204 Streuobstbestand (Streuobstwiese/-weide, Obstbaumreihen)				
Charakteristik:	Bearbeiter: Fuchs				
lfd. Nummer:	223	Fläche: in m ²	0	Länge in m:	0
Bestandestyp:	0102 Nadelwald/Nadelholzforst				
Charakteristik:	Bearbeiter: Fuchs				

lfd. Nummer:	224	Fläche: in m ²	0	Länge in m:	0
Bestandestyp:	0103 Laub-Nadel-Mischwald/Laub-Nadelholz-Mischforst				
Charakteristik:					
	Bearbeiter: Fuchs				
lfd. Nummer:	225	Fläche: in m ²	0	Länge in m:	0
Bestandestyp:	0103 Laub-Nadel-Mischwald/Laub-Nadelholz-Mischforst				
Charakteristik:					
	Bearbeiter: Fuchs				
lfd. Nummer:	226	Fläche: in m ²	0	Länge in m:	0
Bestandestyp:	0103 Laub-Nadel-Mischwald/Laub-Nadelholz-Mischforst				
Charakteristik:					
	Bearbeiter: Fuchs				
lfd. Nummer:	227	Fläche: in m ²	0	Länge in m:	0
Bestandestyp:	0204 Streuobstbestand (Streuobstwiese/-weide, Obstbaumreihen)				
Charakteristik:					
	Bearbeiter: Fuchs				
lfd. Nummer:	228	Fläche: in m ²	0	Länge in m:	0
Bestandestyp:	0204 Streuobstbestand (Streuobstwiese/-weide, Obstbaumreihen)				
Charakteristik:					
	Bearbeiter: Fuchs				
lfd. Nummer:	229	Fläche: in m ²	0	Länge in m:	0
Bestandestyp:	0204 Streuobstbestand (Streuobstwiese/-weide, Obstbaumreihen)				
Charakteristik:					
	Bearbeiter: Fuchs				
lfd. Nummer:	230	Fläche: in m ²	0	Länge in m:	0
Bestandestyp:	0201 Kleinstwaldfläche ("Feldgehölz"), Gebüsch oder Baumgruppe unter 1000m²				
Charakteristik:	Feldgehölz auf einer Straßenböschung, Baum- und Strauchschicht ausgebildet, Arten: Quercus robur, Pinus sylvestris, Acer pseudoplatanus				
	Bearbeiter: Fuchs				
lfd. Nummer:	231	Fläche: in m ²	0	Länge in m:	0
Bestandestyp:	0104 Laubwald/Laubholzforst				
Charakteristik:					
	Bearbeiter: Fuchs				
lfd. Nummer:	232	Fläche: in m ²	0	Länge in m:	0
Bestandestyp:	0103 Laub-Nadel-Mischwald/Laub-Nadelholz-Mischforst				
Charakteristik:					
	Bearbeiter: Fuchs				
lfd. Nummer:	233	Fläche: in m ²	0	Länge in m:	0
Bestandestyp:	0104 Laubwald/Laubholzforst				
Charakteristik:					
	Bearbeiter: Fuchs				
lfd. Nummer:	234	Fläche: in m ²	0	Länge in m:	0
Bestandestyp:	0104 Laubwald/Laubholzforst				
Charakteristik:					
	Bearbeiter: Fuchs				
lfd. Nummer:	235	Fläche: in m ²	0	Länge in m:	0
Bestandestyp:	0307 Feuchtes und nasses Extensivgrünland				
Charakteristik:	Nähstoffreiche Feuchtwiese am Hangfuß , gemäht, teils als Weide genutzt, artenarm, Arten: Juncus sp., Scirpus sylvaticus				
	Bearbeiter: Fuchs				

lfd. Nummer:	236	Fläche: in m ²	0	Länge in m:	0
Bestandestyp:	0204 Streuobstbestand (Streuobstwiese/-weide, Obstbaumreihen)				
Charakteristik:	Bearbeiter: Fuchs				
lfd. Nummer:	237	Fläche: in m ²	0	Länge in m:	0
Bestandestyp:	0204 Streuobstbestand (Streuobstwiese/-weide, Obstbaumreihen)				
Charakteristik:	Bearbeiter: Fuchs				
lfd. Nummer:	238	Fläche: in m ²	0	Länge in m:	0
Bestandestyp:	0204 Streuobstbestand (Streuobstwiese/-weide, Obstbaumreihen)				
Charakteristik:	Bearbeiter: Fuchs				
lfd. Nummer:	239	Fläche: in m ²	0	Länge in m:	0
Bestandestyp:	0204 Streuobstbestand (Streuobstwiese/-weide, Obstbaumreihen)				
Charakteristik:	Bearbeiter: Fuchs				
lfd. Nummer:	240	Fläche: in m ²	0	Länge in m:	0
Bestandestyp:	0103 Laub-Nadel-Mischwald/Laub-Nadelholz-Mischforst				
Charakteristik:	Bearbeiter: Fuchs				
lfd. Nummer:	241	Fläche: in m ²	0	Länge in m:	0
Bestandestyp:	0204 Streuobstbestand (Streuobstwiese/-weide, Obstbaumreihen)				
Charakteristik:	Bearbeiter: Fuchs				
lfd. Nummer:	242	Fläche: in m ²	0	Länge in m:	0
Bestandestyp:	0103 Laub-Nadel-Mischwald/Laub-Nadelholz-Mischforst				
Charakteristik:	Bearbeiter: Fuchs				
lfd. Nummer:	243	Fläche: in m ²	0	Länge in m:	0
Bestandestyp:	0102 Nadelwald/Nadelholzforst				
Charakteristik:	Bearbeiter: Fuchs				
lfd. Nummer:	244	Fläche: in m ²	0	Länge in m:	0
Bestandestyp:	0103 Laub-Nadel-Mischwald/Laub-Nadelholz-Mischforst				
Charakteristik:	Bearbeiter: Fuchs				
lfd. Nummer:	245	Fläche: in m ²	0	Länge in m:	0
Bestandestyp:	0307 Feuchtes und nasses Extensivgrünland				
Charakteristik:	nährstoffreiche Feuchtwiese an der Naarn, gemäht, Arten: Carex sp., Scirpus sylvaticus, zur Zeit der Aufnahme teils überflutet und von Sandbänken überlagert, die Feuchtwiese zieht sich nach Norden in das Gemeindegebiet von Bad Zell weiter				
	Bearbeiter: Fuchs				
lfd. Nummer:	246	Fläche: in m ²	0	Länge in m:	0
Bestandestyp:	0202 Uferbegleitgehölz				
Charakteristik:	Schmales Uferbegleitgehölz entlang eines Zubringers zur Naarn, großteils innerhalb von Waldflächen verlaufend, Übergang zu Forstgesellschaften - fichtenreich, Arten: Alnus glutinosa, Salix fragilis, Corylus avellana				
	Bearbeiter: Fuchs				

lfd. Nummer:	247	Fläche: in m ²	0	Länge in m:	0
Bestandestyp:	0102 Nadelwald/Nadelholzforst				
Charakteristik:	Bearbeiter: Fuchs				
lfd. Nummer:	248	Fläche: in m ²	0	Länge in m:	0
Bestandestyp:	0102 Nadelwald/Nadelholzforst				
Charakteristik:	Bearbeiter: Fuchs				
lfd. Nummer:	249	Fläche: in m ²	0	Länge in m:	0
Bestandestyp:	0103 Laub-Nadel-Mischwald/Laub-Nadelholz-Mischforst				
Charakteristik:	Bearbeiter: Fuchs				
lfd. Nummer:	250	Fläche: in m ²	0	Länge in m:	0
Bestandestyp:	0202 Uferbegleitgehölz				
Charakteristik:	Schmales Uferbegleitgehölz entlang eines Zubringers zur Naarn, größtenteils innerhalb von Waldflächen verlaufend, Übergang zu Forstgesellschaften - fichtenreich, Arten: <i>Alnus glutinosa</i> , <i>Salix fragilis</i> , <i>Corylus avellana</i>				
	Bearbeiter: Fuchs				
lfd. Nummer:	251	Fläche: in m ²	0	Länge in m:	0
Bestandestyp:	0103 Laub-Nadel-Mischwald/Laub-Nadelholz-Mischforst				
Charakteristik:	Bearbeiter: Fuchs				
lfd. Nummer:	252	Fläche: in m ²	0	Länge in m:	0
Bestandestyp:	0103 Laub-Nadel-Mischwald/Laub-Nadelholz-Mischforst				
Charakteristik:	Bearbeiter: Fuchs				
lfd. Nummer:	253	Fläche: in m ²	0	Länge in m:	0
Bestandestyp:	0103 Laub-Nadel-Mischwald/Laub-Nadelholz-Mischforst				
Charakteristik:	Bearbeiter: Fuchs				
lfd. Nummer:	254	Fläche: in m ²	0	Länge in m:	0
Bestandestyp:	0204 Streuobstbestand (Streuobstwiese/-weide, Obstbaumreihen)				
Charakteristik:	Bearbeiter: Fuchs				
lfd. Nummer:	255	Fläche: in m ²	0	Länge in m:	0
Bestandestyp:	0103 Laub-Nadel-Mischwald/Laub-Nadelholz-Mischforst				
Charakteristik:	Bearbeiter: Fuchs				
lfd. Nummer:	256	Fläche: in m ²	0	Länge in m:	0
Bestandestyp:	0103 Laub-Nadel-Mischwald/Laub-Nadelholz-Mischforst				
Charakteristik:	Bearbeiter: Fuchs				
lfd. Nummer:	257	Fläche: in m ²	0	Länge in m:	0
Bestandestyp:	0103 Laub-Nadel-Mischwald/Laub-Nadelholz-Mischforst				
Charakteristik:	Bearbeiter: Fuchs				
lfd. Nummer:	258	Fläche: in m ²	0	Länge in m:	0
Bestandestyp:	0204 Streuobstbestand (Streuobstwiese/-weide, Obstbaumreihen)				
Charakteristik:	Bearbeiter: Fuchs				

lfd. Nummer:	259	Fläche: in m ²	0	Länge in m:	0
Bestandestyp:	0307 Feuchtes und nasses Extensivgrünland				
Charakteristik:	nährstoffreiche Feuchtwiese entlang eines Grabens, ca. 10 m breit, dzt. noch gemäht, Arten: Juncus sp., Scirpus sylvaticus, Carex sp., Cirsium oleraceum, Ranunculus auricomus				
	Bearbeiter: Fuchs				
lfd. Nummer:	260	Fläche: in m ²	0	Länge in m:	0
Bestandestyp:	0204 Streuobstbestand (Streuobstwiese/-weide, Obstbaumreihen)				
Charakteristik:					
	Bearbeiter: Fuchs				
lfd. Nummer:	261	Fläche: in m ²	0	Länge in m:	0
Bestandestyp:	0204 Streuobstbestand (Streuobstwiese/-weide, Obstbaumreihen)				
Charakteristik:					
	Bearbeiter: Fuchs				
lfd. Nummer:	262	Fläche: in m ²	0	Länge in m:	0
Bestandestyp:	0103 Laub-Nadel-Mischwald/Laub-Nadelholz-Mischforst				
Charakteristik:					
	Bearbeiter: Fuchs				
lfd. Nummer:	263	Fläche: in m ²	0	Länge in m:	0
Bestandestyp:	0204 Streuobstbestand (Streuobstwiese/-weide, Obstbaumreihen)				
Charakteristik:					
	Bearbeiter: Fuchs				
lfd. Nummer:	264	Fläche: in m ²	0	Länge in m:	0
Bestandestyp:	0204 Streuobstbestand (Streuobstwiese/-weide, Obstbaumreihen)				
Charakteristik:					
	Bearbeiter: Fuchs				
lfd. Nummer:	265	Fläche: in m ²	0	Länge in m:	0
Bestandestyp:	0103 Laub-Nadel-Mischwald/Laub-Nadelholz-Mischforst				
Charakteristik:					
	Bearbeiter: Fuchs				
lfd. Nummer:	266	Fläche: in m ²	0	Länge in m:	0
Bestandestyp:	0103 Laub-Nadel-Mischwald/Laub-Nadelholz-Mischforst				
Charakteristik:					
	Bearbeiter: Fuchs				
lfd. Nummer:	267	Fläche: in m ²	0	Länge in m:	0
Bestandestyp:	0103 Laub-Nadel-Mischwald/Laub-Nadelholz-Mischforst				
Charakteristik:					
	Bearbeiter: Fuchs				
lfd. Nummer:	268	Fläche: in m ²	0	Länge in m:	0
Bestandestyp:	0104 Laubwald/Laubholzforst				
Charakteristik:					
	Bearbeiter: Fuchs				
lfd. Nummer:	269	Fläche: in m ²	0	Länge in m:	0
Bestandestyp:	0102 Nadelwald/Nadelholzforst				
Charakteristik:					
	Bearbeiter: Fuchs				
lfd. Nummer:	270	Fläche: in m ²	0	Länge in m:	0
Bestandestyp:	0103 Laub-Nadel-Mischwald/Laub-Nadelholz-Mischforst				
Charakteristik:					
	Bearbeiter: Fuchs				

lfd. Nummer:	271	Fläche: in m ²	0	Länge in m:	0
Bestandestyp:	0204 Streuobstbestand (Streuobstwiese/-weide, Obstbaumreihen)				
Charakteristik:	Bearbeiter: Fuchs				
lfd. Nummer:	272	Fläche: in m ²	0	Länge in m:	0
Bestandestyp:	0204 Streuobstbestand (Streuobstwiese/-weide, Obstbaumreihen)				
Charakteristik:	Bearbeiter: Fuchs				
lfd. Nummer:	273	Fläche: in m ²	0	Länge in m:	0
Bestandestyp:	0103 Laub-Nadel-Mischwald/Laub-Nadelholz-Mischforst				
Charakteristik:	Bearbeiter: Fuchs				
lfd. Nummer:	274	Fläche: in m ²	0	Länge in m:	0
Bestandestyp:	0103 Laub-Nadel-Mischwald/Laub-Nadelholz-Mischforst				
Charakteristik:	Bearbeiter: Fuchs				
lfd. Nummer:	275	Fläche: in m ²	0	Länge in m:	0
Bestandestyp:	0204 Streuobstbestand (Streuobstwiese/-weide, Obstbaumreihen)				
Charakteristik:	Bearbeiter: Fuchs				
lfd. Nummer:	276	Fläche: in m ²	0	Länge in m:	0
Bestandestyp:	0204 Streuobstbestand (Streuobstwiese/-weide, Obstbaumreihen)				
Charakteristik:	Bearbeiter: Fuchs				
lfd. Nummer:	277	Fläche: in m ²	0	Länge in m:	0
Bestandestyp:	0103 Laub-Nadel-Mischwald/Laub-Nadelholz-Mischforst				
Charakteristik:	Bearbeiter: Fuchs				
lfd. Nummer:	278	Fläche: in m ²	0	Länge in m:	0
Bestandestyp:	0103 Laub-Nadel-Mischwald/Laub-Nadelholz-Mischforst				
Charakteristik:	Bearbeiter: Fuchs				
lfd. Nummer:	279	Fläche: in m ²	0	Länge in m:	0
Bestandestyp:	0307 Feuchtes und nasses Extensivgrünland				
Charakteristik:	nährstoffreiche Feuchtwiese entlang eines Baches, beweidet, Arten: Ranunculus repens, Scirpus sylvaticus, Trifolium repens				
	Bearbeiter: Fuchs				
lfd. Nummer:	280	Fläche: in m ²	0	Länge in m:	0
Bestandestyp:	0103 Laub-Nadel-Mischwald/Laub-Nadelholz-Mischforst				
Charakteristik:	Bearbeiter: Fuchs				
lfd. Nummer:	281	Fläche: in m ²	0	Länge in m:	0
Bestandestyp:	0307 Feuchtes und nasses Extensivgrünland				
Charakteristik:	nährstoffreiche Feuchtwiese entlang eines Baches, beweidet, Arten: Ranunculus repens, Scirpus sylvaticus, Trifolium repens				
	Bearbeiter: Fuchs				
lfd. Nummer:	282	Fläche: in m ²	0	Länge in m:	0
Bestandestyp:	0204 Streuobstbestand (Streuobstwiese/-weide, Obstbaumreihen)				
Charakteristik:	Bearbeiter: Fuchs				

lfd. Nummer:	283	Fläche: in m ²	0	Länge in m:	0
Bestandestyp:	0204 Streuobstbestand (Streuobstwiese/-weide, Obstbaumreihen)				
Charakteristik:					
	Bearbeiter: Fuchs				
lfd. Nummer:	284	Fläche: in m ²	0	Länge in m:	0
Bestandestyp:	0104 Laubwald/Laubholzforst				
Charakteristik:					
	Bearbeiter: Fuchs				
lfd. Nummer:	285	Fläche: in m ²	0	Länge in m:	0
Bestandestyp:	0201 Kleinstwaldfläche ("Feldgehölz"), Gebüsch oder Baumgruppe unter 1000m²				
Charakteristik:	Feldgehölz mit Granitblöcken, reich strukturiert, Strauch- und Baumschicht, idealtypisch ausgebildet, Arten: Quercus robur, Fagus sylvaticus, Corylus avellana, Sambucus nigra, Prunus avium, Populus tremula				
	Bearbeiter: Fuchs				
lfd. Nummer:	286	Fläche: in m ²	0	Länge in m:	0
Bestandestyp:	0201 Kleinstwaldfläche ("Feldgehölz"), Gebüsch oder Baumgruppe unter 1000m²				
Charakteristik:	Feldgehölz mit Granitblöcken, reich strukturiert, Strauch- und Baumschicht, idealtypisch ausgebildet, Arten: Quercus robur, Fagus sylvaticus, Corylus avellana, Sambucus nigra, Prunus avium, Populus tremula				
	Bearbeiter: Fuchs				
lfd. Nummer:	287	Fläche: in m ²	0	Länge in m:	0
Bestandestyp:	0201 Kleinstwaldfläche ("Feldgehölz"), Gebüsch oder Baumgruppe unter 1000m²				
Charakteristik:	Feldgehölz mit Granitblöcken, reich strukturiert, Strauch- und Baumschicht, idealtypisch ausgebildet, Arten: Quercus robur, Fagus sylvaticus, Corylus avellana, Sambucus nigra, Prunus avium, Populus tremula				
	Bearbeiter: Fuchs				
lfd. Nummer:	288	Fläche: in m ²	0	Länge in m:	0
Bestandestyp:	0201 Kleinstwaldfläche ("Feldgehölz"), Gebüsch oder Baumgruppe unter 1000m²				
Charakteristik:	Feldgehölz mit Granitblöcken, reich strukturiert, Strauch- und Baumschicht, idealtypisch ausgebildet, Arten: Quercus robur, Fagus sylvaticus, Corylus avellana, Sambucus nigra, Prunus avium, Populus tremula				
	Bearbeiter: Fuchs				
lfd. Nummer:	289	Fläche: in m ²	0	Länge in m:	0
Bestandestyp:	0201 Kleinstwaldfläche ("Feldgehölz"), Gebüsch oder Baumgruppe unter 1000m²				
Charakteristik:	Feldgehölz mit Granitblöcken, reich strukturiert, Strauch- und Baumschicht, idealtypisch ausgebildet, Arten: Quercus robur, Fagus sylvaticus, Corylus avellana, Sambucus nigra, Prunus avium, Populus tremula				
	Bearbeiter: Fuchs				
lfd. Nummer:	290	Fläche: in m ²	0	Länge in m:	0
Bestandestyp:	030802 Mesophile, "bunte" Fettwiese und die meisten Magerrasen, -weiden				
Charakteristik:	bunte, artenreiche Weide, Arten: Achillea millefolium, Plantago lanceolata, Leontodon hispidus, Thymus pulegioides, Euphorbia cyparissias, Trifolium arvense, Rumex acetosella				
	Bearbeiter: Fuchs				
lfd. Nummer:	291	Fläche: in m ²	0	Länge in m:	0
Bestandestyp:	0204 Streuobstbestand (Streuobstwiese/-weide, Obstbaumreihen)				
Charakteristik:					
	Bearbeiter: Fuchs				
lfd. Nummer:	292	Fläche: in m ²	0	Länge in m:	0
Bestandestyp:	0401 Stehendes Gewässer				
Charakteristik:	künstlich angelegte Teiche mit steilen Ufern, in der Nähe eines Baches, Uferböschungen ohne Gehölze, Uferhochstauden und Gräser sind lokal vorhanden				
	Bearbeiter: Fuchs				
lfd. Nummer:	293	Fläche: in m ²	0	Länge in m:	0
Bestandestyp:	0104 Laubwald/Laubholzforst				
Charakteristik:					
	Bearbeiter: Fuchs				

lfd. Nummer:	294	Fläche: in m ²	0	Länge in m:	0
Bestandestyp:	0204 Streuobstbestand (Streuobstwiese/-weide, Obstbaumreihen)				
Charakteristik:	Bearbeiter: Fuchs				
lfd. Nummer:	295	Fläche: in m ²	0	Länge in m:	0
Bestandestyp:	0103 Laub-Nadel-Mischwald/Laub-Nadelholz-Mischforst				
Charakteristik:	Bearbeiter: Fuchs				
lfd. Nummer:	296	Fläche: in m ²	0	Länge in m:	0
Bestandestyp:	0102 Nadelwald/Nadelholzforst				
Charakteristik:	Bearbeiter: Fuchs				
lfd. Nummer:	297	Fläche: in m ²	0	Länge in m:	0
Bestandestyp:	0204 Streuobstbestand (Streuobstwiese/-weide, Obstbaumreihen)				
Charakteristik:	Bearbeiter: Fuchs				
lfd. Nummer:	298	Fläche: in m ²	0	Länge in m:	0
Bestandestyp:	0103 Laub-Nadel-Mischwald/Laub-Nadelholz-Mischforst				
Charakteristik:	Bearbeiter: Fuchs				
lfd. Nummer:	299	Fläche: in m ²	0	Länge in m:	0
Bestandestyp:	0201 Kleinstwaldfläche ("Feldgehölz"), Gebüsch oder Baumgruppe unter 1000m²				
Charakteristik:	Feldgehölz mit Granitblöcken, reich strukturiert, Strauch- und Baumschicht, idealtypisch ausgebildet, Arten: Quercus robur, Fagus sylvaticus, Corylus avellana, Sambucus nigra, Prunus avium, Populus tremula				
	Bearbeiter: Fuchs				
lfd. Nummer:	300	Fläche: in m ²	0	Länge in m:	0
Bestandestyp:	0204 Streuobstbestand (Streuobstwiese/-weide, Obstbaumreihen)				
Charakteristik:	Bearbeiter: Fuchs				
lfd. Nummer:	301	Fläche: in m ²	0	Länge in m:	0
Bestandestyp:	0204 Streuobstbestand (Streuobstwiese/-weide, Obstbaumreihen)				
Charakteristik:	Bearbeiter: Fuchs				
lfd. Nummer:	302	Fläche: in m ²	0	Länge in m:	0
Bestandestyp:	0201 Kleinstwaldfläche ("Feldgehölz"), Gebüsch oder Baumgruppe unter 1000m²				
Charakteristik:	kleines Gebüsch, mit einer ca. 10 m hohen Strauch- und Baumschicht, inmitten von Wiesen und Äckern, Arten: Quercus robur, Betula pendula				
	Bearbeiter: Fuchs				
lfd. Nummer:	303	Fläche: in m ²	0	Länge in m:	0
Bestandestyp:	0103 Laub-Nadel-Mischwald/Laub-Nadelholz-Mischforst				
Charakteristik:	Bearbeiter: Fuchs				
lfd. Nummer:	304	Fläche: in m ²	0	Länge in m:	0
Bestandestyp:	0103 Laub-Nadel-Mischwald/Laub-Nadelholz-Mischforst				
Charakteristik:	Bearbeiter: Fuchs				
lfd. Nummer:	305	Fläche: in m ²	0	Länge in m:	0
Bestandestyp:	0204 Streuobstbestand (Streuobstwiese/-weide, Obstbaumreihen)				
Charakteristik:	Bearbeiter: Fuchs				

lfd. Nummer:	306	Fläche: in m ²	0	Länge in m:	0
Bestandestyp:	0204 Streuobstbestand (Streuobstwiese/-weide, Obstbaumreihen)				
Charakteristik:					
	Bearbeiter: Fuchs				
lfd. Nummer:	307	Fläche: in m ²	0	Länge in m:	0
Bestandestyp:	0307 Feuchtes und nasses Extensivgrünland				
Charakteristik:	nährstoffreiche Feuchtwiese entlang eines Grabens, ca. 7 m breit, dzt. noch gemäht, Arten: Juncus sp., Scirpus sylvaticus, Carex sp., Cirsium oleraceum, Ranunculus auricomus				
	Bearbeiter: Fuchs				
lfd. Nummer:	308	Fläche: in m ²	0	Länge in m:	0
Bestandestyp:	0204 Streuobstbestand (Streuobstwiese/-weide, Obstbaumreihen)				
Charakteristik:					
	Bearbeiter: Fuchs				
lfd. Nummer:	309	Fläche: in m ²	0	Länge in m:	0
Bestandestyp:	0204 Streuobstbestand (Streuobstwiese/-weide, Obstbaumreihen)				
Charakteristik:					
	Bearbeiter: Fuchs				
lfd. Nummer:	310	Fläche: in m ²	0	Länge in m:	0
Bestandestyp:	0103 Laub-Nadel-Mischwald/Laub-Nadelholz-Mischforst				
Charakteristik:					
	Bearbeiter: Fuchs				
lfd. Nummer:	311	Fläche: in m ²	0	Länge in m:	0
Bestandestyp:	0204 Streuobstbestand (Streuobstwiese/-weide, Obstbaumreihen)				
Charakteristik:					
	Bearbeiter: Fuchs				
lfd. Nummer:	312	Fläche: in m ²	0	Länge in m:	0
Bestandestyp:	0401 Stehendes Gewässer				
Charakteristik:	künstlich gestauter Graben, bildet einen temporären Teich, keine typische Ufervegetation				
	Bearbeiter: Fuchs				
lfd. Nummer:	313	Fläche: in m ²	0	Länge in m:	0
Bestandestyp:	0201 Kleinstwaldfläche ("Feldgehölz"), Gebüsch oder Baumgruppe unter 1000m²				
Charakteristik:	abgeholztes Feldgehölz mit Granitblöcken, nur mehr kleine Sträucher vorhanden, Arten: Sambucus nigra, Corylus avellana				
	Bearbeiter: Fuchs				
lfd. Nummer:	314	Fläche: in m ²	0	Länge in m:	0
Bestandestyp:	0204 Streuobstbestand (Streuobstwiese/-weide, Obstbaumreihen)				
Charakteristik:					
	Bearbeiter: Fuchs				
lfd. Nummer:	315	Fläche: in m ²	0	Länge in m:	0
Bestandestyp:	0103 Laub-Nadel-Mischwald/Laub-Nadelholz-Mischforst				
Charakteristik:					
	Bearbeiter: Fuchs				
lfd. Nummer:	316	Fläche: in m ²	0	Länge in m:	0
Bestandestyp:	0103 Laub-Nadel-Mischwald/Laub-Nadelholz-Mischforst				
Charakteristik:					
	Bearbeiter: Fuchs				
lfd. Nummer:	317	Fläche: in m ²	0	Länge in m:	0
Bestandestyp:	0204 Streuobstbestand (Streuobstwiese/-weide, Obstbaumreihen)				
Charakteristik:					
	Bearbeiter: Fuchs				

lfd. Nummer:	318	Fläche: in m ²	0	Länge in m:	0
Bestandestyp:	0103 Laub-Nadel-Mischwald/Laub-Nadelholz-Mischforst				
Charakteristik:	Bearbeiter: Fuchs				
lfd. Nummer:	319	Fläche: in m ²	0	Länge in m:	0
Bestandestyp:	0103 Laub-Nadel-Mischwald/Laub-Nadelholz-Mischforst				
Charakteristik:	Bearbeiter: Fuchs				
lfd. Nummer:	320	Fläche: in m ²	0	Länge in m:	0
Bestandestyp:	0103 Laub-Nadel-Mischwald/Laub-Nadelholz-Mischforst				
Charakteristik:	Bearbeiter: Fuchs				
lfd. Nummer:	321	Fläche: in m ²	0	Länge in m:	0
Bestandestyp:	0103 Laub-Nadel-Mischwald/Laub-Nadelholz-Mischforst				
Charakteristik:	Bearbeiter: Fuchs				
lfd. Nummer:	322	Fläche: in m ²	0	Länge in m:	0
Bestandestyp:	0103 Laub-Nadel-Mischwald/Laub-Nadelholz-Mischforst				
Charakteristik:	Bearbeiter: Fuchs				
lfd. Nummer:	323	Fläche: in m ²	0	Länge in m:	0
Bestandestyp:	0103 Laub-Nadel-Mischwald/Laub-Nadelholz-Mischforst				
Charakteristik:	Bearbeiter: Fuchs				
lfd. Nummer:	324	Fläche: in m ²	0	Länge in m:	0
Bestandestyp:	0306 Neubewaldung/Aufforstung				
Charakteristik:	Bearbeiter: Fuchs				
lfd. Nummer:	325	Fläche: in m ²	0	Länge in m:	0
Bestandestyp:	0204 Streuobstbestand (Streuobstwiese/-weide, Obstbaumreihen)				
Charakteristik:	Bearbeiter: Fuchs				
lfd. Nummer:	326	Fläche: in m ²	0	Länge in m:	0
Bestandestyp:	0204 Streuobstbestand (Streuobstwiese/-weide, Obstbaumreihen)				
Charakteristik:	Bearbeiter: Fuchs				
lfd. Nummer:	327	Fläche: in m ²	0	Länge in m:	0
Bestandestyp:	0103 Laub-Nadel-Mischwald/Laub-Nadelholz-Mischforst				
Charakteristik:	Bearbeiter: Fuchs				
lfd. Nummer:	328	Fläche: in m ²	0	Länge in m:	0
Bestandestyp:	0103 Laub-Nadel-Mischwald/Laub-Nadelholz-Mischforst				
Charakteristik:	Bearbeiter: Fuchs				
lfd. Nummer:	329	Fläche: in m ²	0	Länge in m:	0
Bestandestyp:	0103 Laub-Nadel-Mischwald/Laub-Nadelholz-Mischforst				
Charakteristik:	Bearbeiter: Fuchs				

lfd. Nummer:	330	Fläche: in m ²	0	Länge in m:	0
Bestandestyp:	0103 Laub-Nadel-Mischwald/Laub-Nadelholz-Mischforst				
Charakteristik:					
	Bearbeiter: Fuchs				
lfd. Nummer:	331	Fläche: in m ²	0	Länge in m:	0
Bestandestyp:	0201 Kleinstwaldfläche ("Feldgehölz"), Gebüsch oder Baumgruppe unter 1000m²				
Charakteristik:	kleines Gebüsch mit ca. 15 - 20 m hoher Baumschicht (Betula pendula, Quercus robur), in der Strauchschicht findet sich vor allem: Corylus avellana, umgeben von Äckern und Wiesen				
	Bearbeiter: Fuchs				
lfd. Nummer:	332	Fläche: in m ²	0	Länge in m:	0
Bestandestyp:	0103 Laub-Nadel-Mischwald/Laub-Nadelholz-Mischforst				
Charakteristik:					
	Bearbeiter: Fuchs				
lfd. Nummer:	333	Fläche: in m ²	0	Länge in m:	0
Bestandestyp:	0103 Laub-Nadel-Mischwald/Laub-Nadelholz-Mischforst				
Charakteristik:					
	Bearbeiter: Fuchs				
lfd. Nummer:	334	Fläche: in m ²	0	Länge in m:	0
Bestandestyp:	0103 Laub-Nadel-Mischwald/Laub-Nadelholz-Mischforst				
Charakteristik:					
	Bearbeiter: Fuchs				
lfd. Nummer:	335	Fläche: in m ²	0	Länge in m:	0
Bestandestyp:	0204 Streuobstbestand (Streuobstwiese/-weide, Obstbaumreihen)				
Charakteristik:					
	Bearbeiter: Fuchs				
lfd. Nummer:	336	Fläche: in m ²	0	Länge in m:	0
Bestandestyp:	0103 Laub-Nadel-Mischwald/Laub-Nadelholz-Mischforst				
Charakteristik:					
	Bearbeiter: Fuchs				
lfd. Nummer:	337	Fläche: in m ²	0	Länge in m:	0
Bestandestyp:	0103 Laub-Nadel-Mischwald/Laub-Nadelholz-Mischforst				
Charakteristik:					
	Bearbeiter: Fuchs				
lfd. Nummer:	338	Fläche: in m ²	0	Länge in m:	0
Bestandestyp:	0103 Laub-Nadel-Mischwald/Laub-Nadelholz-Mischforst				
Charakteristik:					
	Bearbeiter: Fuchs				
lfd. Nummer:	339	Fläche: in m ²	0	Länge in m:	0
Bestandestyp:	0103 Laub-Nadel-Mischwald/Laub-Nadelholz-Mischforst				
Charakteristik:					
	Bearbeiter: Fuchs				
lfd. Nummer:	340	Fläche: in m ²	0	Länge in m:	0
Bestandestyp:	0103 Laub-Nadel-Mischwald/Laub-Nadelholz-Mischforst				
Charakteristik:					
	Bearbeiter: Fuchs				
lfd. Nummer:	341	Fläche: in m ²	0	Länge in m:	0
Bestandestyp:	0103 Laub-Nadel-Mischwald/Laub-Nadelholz-Mischforst				
Charakteristik:					
	Bearbeiter: Fuchs				

lfd. Nummer:	342	Fläche: in m ²	0	Länge in m:	0
Bestandestyp:	0204 Streuobstbestand (Streuobstwiese/-weide, Obstbaumreihen)				
Charakteristik:	Bearbeiter: Fuchs				
lfd. Nummer:	343	Fläche: in m ²	0	Länge in m:	0
Bestandestyp:	0103 Laub-Nadel-Mischwald/Laub-Nadelholz-Mischforst				
Charakteristik:	Bearbeiter: Fuchs				
lfd. Nummer:	344	Fläche: in m ²	0	Länge in m:	0
Bestandestyp:	0204 Streuobstbestand (Streuobstwiese/-weide, Obstbaumreihen)				
Charakteristik:	Bearbeiter: Fuchs				
lfd. Nummer:	345	Fläche: in m ²	0	Länge in m:	0
Bestandestyp:	0204 Streuobstbestand (Streuobstwiese/-weide, Obstbaumreihen)				
Charakteristik:	Bearbeiter: Fuchs				
lfd. Nummer:	346	Fläche: in m ²	0	Länge in m:	0
Bestandestyp:	0103 Laub-Nadel-Mischwald/Laub-Nadelholz-Mischforst				
Charakteristik:	Bearbeiter: Fuchs				
lfd. Nummer:	347	Fläche: in m ²	0	Länge in m:	0
Bestandestyp:	0103 Laub-Nadel-Mischwald/Laub-Nadelholz-Mischforst				
Charakteristik:	Bearbeiter: Fuchs				
lfd. Nummer:	348	Fläche: in m ²	0	Länge in m:	0
Bestandestyp:	0103 Laub-Nadel-Mischwald/Laub-Nadelholz-Mischforst				
Charakteristik:	Bearbeiter: Fuchs				
lfd. Nummer:	349	Fläche: in m ²	0	Länge in m:	0
Bestandestyp:	0103 Laub-Nadel-Mischwald/Laub-Nadelholz-Mischforst				
Charakteristik:	Bearbeiter: Fuchs				
lfd. Nummer:	350	Fläche: in m ²	0	Länge in m:	0
Bestandestyp:	0103 Laub-Nadel-Mischwald/Laub-Nadelholz-Mischforst				
Charakteristik:	Bearbeiter: Fuchs				
lfd. Nummer:	351	Fläche: in m ²	0	Länge in m:	0
Bestandestyp:	0103 Laub-Nadel-Mischwald/Laub-Nadelholz-Mischforst				
Charakteristik:	Bearbeiter: Fuchs				
lfd. Nummer:	352	Fläche: in m ²	0	Länge in m:	0
Bestandestyp:	0204 Streuobstbestand (Streuobstwiese/-weide, Obstbaumreihen)				
Charakteristik:	Bearbeiter: Fuchs				
lfd. Nummer:	353	Fläche: in m ²	0	Länge in m:	0
Bestandestyp:	0204 Streuobstbestand (Streuobstwiese/-weide, Obstbaumreihen)				
Charakteristik:	Bearbeiter: Fuchs				

lfd. Nummer:	354	Fläche: in m ²	0	Länge in m:	0
Bestandestyp:	0103 Laub-Nadel-Mischwald/Laub-Nadelholz-Mischforst				
Charakteristik:	Bearbeiter: Fuchs				
lfd. Nummer:	355	Fläche: in m ²	0	Länge in m:	0
Bestandestyp:	0103 Laub-Nadel-Mischwald/Laub-Nadelholz-Mischforst				
Charakteristik:	Bearbeiter: Fuchs				
lfd. Nummer:	356	Fläche: in m ²	0	Länge in m:	0
Bestandestyp:	0104 Laubwald/Laubholzforst				
Charakteristik:	Bearbeiter: Fuchs				
lfd. Nummer:	357	Fläche: in m ²	0	Länge in m:	0
Bestandestyp:	0204 Streuobstbestand (Streuobstwiese/-weide, Obstbaumreihen)				
Charakteristik:	Bearbeiter: Fuchs				
lfd. Nummer:	358	Fläche: in m ²	0	Länge in m:	0
Bestandestyp:	0201 Kleinstwaldfläche ("Feldgehölz"), Gebüsch oder Baumgruppe unter 1000m²				
Charakteristik:	Feldgehölz mit Granitblöcken, reich strukturiert, Strauch- und Baumschicht, idealtypisch ausgebildet, Arten: Quercus robur, Fagus sylvaticus, Corylus avellana, Sambucus nigra, Prunus avium, Populus tremula				
	Bearbeiter: Fuchs				
lfd. Nummer:	359	Fläche: in m ²	0	Länge in m:	0
Bestandestyp:	0204 Streuobstbestand (Streuobstwiese/-weide, Obstbaumreihen)				
Charakteristik:	Bearbeiter: Fuchs				
lfd. Nummer:	360	Fläche: in m ²	0	Länge in m:	0
Bestandestyp:	0103 Laub-Nadel-Mischwald/Laub-Nadelholz-Mischforst				
Charakteristik:	Bearbeiter: Fuchs				
lfd. Nummer:	361	Fläche: in m ²	0	Länge in m:	0
Bestandestyp:	0103 Laub-Nadel-Mischwald/Laub-Nadelholz-Mischforst				
Charakteristik:	Bearbeiter: Fuchs				
lfd. Nummer:	362	Fläche: in m ²	0	Länge in m:	0
Bestandestyp:	0204 Streuobstbestand (Streuobstwiese/-weide, Obstbaumreihen)				
Charakteristik:	Bearbeiter: Fuchs				
lfd. Nummer:	363	Fläche: in m ²	0	Länge in m:	0
Bestandestyp:	0103 Laub-Nadel-Mischwald/Laub-Nadelholz-Mischforst				
Charakteristik:	Bearbeiter: Fuchs				
lfd. Nummer:	364	Fläche: in m ²	0	Länge in m:	0
Bestandestyp:	0103 Laub-Nadel-Mischwald/Laub-Nadelholz-Mischforst				
Charakteristik:	Bearbeiter: Fuchs				
lfd. Nummer:	365	Fläche: in m ²	0	Länge in m:	0
Bestandestyp:	0103 Laub-Nadel-Mischwald/Laub-Nadelholz-Mischforst				
Charakteristik:	Bearbeiter: Fuchs				

lfd. Nummer:	366	Fläche: in m ²	0	Länge in m:	0
Bestandestyp:	0204 Streuobstbestand (Streuobstwiese/-weide, Obstbaumreihen)				
Charakteristik:					
	Bearbeiter: Fuchs				
lfd. Nummer:	367	Fläche: in m ²	0	Länge in m:	0
Bestandestyp:	0204 Streuobstbestand (Streuobstwiese/-weide, Obstbaumreihen)				
Charakteristik:					
	Bearbeiter: Fuchs				
lfd. Nummer:	368	Fläche: in m ²	0	Länge in m:	0
Bestandestyp:	0401 Stehendes Gewässer				
Charakteristik:	künstlich angelegter Teich mit natürlichem Gesamteindruck, Uferhochstauden und Röhricht sind vorhanden (Scirpus sp., Carex sp., Equisetum sp., Lemna sp.), liegt am Waldrand				
	Bearbeiter: Fuchs				
lfd. Nummer:	369	Fläche: in m ²	0	Länge in m:	0
Bestandestyp:	0307 Feuchtes und nasses Extensivgrünland				
Charakteristik:	nährstoffreiche Feuchtwiese entlang eines Baches, ehemalige Pflegeausgleichsfläche, dzt. gemäht, Arten nur schwer erkennbar, Arten: Scirpus sylvaticus, Juncus sp.				
	Bearbeiter: Fuchs				
lfd. Nummer:	370	Fläche: in m ²	0	Länge in m:	0
Bestandestyp:	0204 Streuobstbestand (Streuobstwiese/-weide, Obstbaumreihen)				
Charakteristik:					
	Bearbeiter: Fuchs				
lfd. Nummer:	371	Fläche: in m ²	0	Länge in m:	0
Bestandestyp:	0204 Streuobstbestand (Streuobstwiese/-weide, Obstbaumreihen)				
Charakteristik:					
	Bearbeiter: Fuchs				
lfd. Nummer:	372	Fläche: in m ²	0	Länge in m:	0
Bestandestyp:	0103 Laub-Nadel-Mischwald/Laub-Nadelholz-Mischforst				
Charakteristik:					
	Bearbeiter: Fuchs				
lfd. Nummer:	373	Fläche: in m ²	0	Länge in m:	0
Bestandestyp:	0103 Laub-Nadel-Mischwald/Laub-Nadelholz-Mischforst				
Charakteristik:					
	Bearbeiter: Fuchs				
lfd. Nummer:	374	Fläche: in m ²	0	Länge in m:	0
Bestandestyp:	0103 Laub-Nadel-Mischwald/Laub-Nadelholz-Mischforst				
Charakteristik:					
	Bearbeiter: Fuchs				
lfd. Nummer:	375	Fläche: in m ²	0	Länge in m:	0
Bestandestyp:	0401 Stehendes Gewässer				
Charakteristik:	Teich im Wald, in der Nähe der Straße, schmale steile Ufer, teilw. mit Uferhochstauden, Gehölze des Waldes reichen bis an die Ufer des Teiches				
	Bearbeiter: Fuchs				
lfd. Nummer:	376	Fläche: in m ²	0	Länge in m:	0
Bestandestyp:	0401 Stehendes Gewässer				
Charakteristik:	Teich in einer Geländemulde neben einem Bach, in der Nähe der Straße, schmale steile Ufer, teilw. mit Uferhochstauden, ohne typisches Uferbegleitgehölz				
	Bearbeiter: Fuchs				

lfd. Nummer:	377	Fläche: in m ²	0	Länge in m:	0
Bestandestyp:	0204 Streuobstbestand (Streuobstwiese/-weide, Obstbaumreihen)				
Charakteristik:					
	Bearbeiter: Fuchs				
lfd. Nummer:	378	Fläche: in m ²	0	Länge in m:	0
Bestandestyp:	030802 Mesophile, "bunte" Fettwiese und die meisten Magerrasen, -weiden				
Charakteristik:	bunte, blumenreiche Wiese auf einer steilen Böschung, beweidet, Arten: Thymus pulegioides, Hieracium pilosella, Hypochaeris radicata, Pimpinella saxifrage, Achillea millefolium				
	Bearbeiter: Fuchs				
lfd. Nummer:	379	Fläche: in m ²	0	Länge in m:	0
Bestandestyp:	0204 Streuobstbestand (Streuobstwiese/-weide, Obstbaumreihen)				
Charakteristik:					
	Bearbeiter: Fuchs				
lfd. Nummer:	380	Fläche: in m ²	0	Länge in m:	0
Bestandestyp:	0103 Laub-Nadel-Mischwald/Laub-Nadelholz-Mischforst				
Charakteristik:					
	Bearbeiter: Fuchs				
lfd. Nummer:	381	Fläche: in m ²	0	Länge in m:	0
Bestandestyp:	0204 Streuobstbestand (Streuobstwiese/-weide, Obstbaumreihen)				
Charakteristik:					
	Bearbeiter: Fuchs				
lfd. Nummer:	382	Fläche: in m ²	0	Länge in m:	0
Bestandestyp:	0103 Laub-Nadel-Mischwald/Laub-Nadelholz-Mischforst				
Charakteristik:					
	Bearbeiter: Fuchs				
lfd. Nummer:	383	Fläche: in m ²	0	Länge in m:	0
Bestandestyp:	0103 Laub-Nadel-Mischwald/Laub-Nadelholz-Mischforst				
Charakteristik:					
	Bearbeiter: Fuchs				
lfd. Nummer:	384	Fläche: in m ²	0	Länge in m:	0
Bestandestyp:	0204 Streuobstbestand (Streuobstwiese/-weide, Obstbaumreihen)				
Charakteristik:					
	Bearbeiter: Fuchs				
lfd. Nummer:	385	Fläche: in m ²	0	Länge in m:	0
Bestandestyp:	0103 Laub-Nadel-Mischwald/Laub-Nadelholz-Mischforst				
Charakteristik:					
	Bearbeiter: Fuchs				
lfd. Nummer:	386	Fläche: in m ²	0	Länge in m:	0
Bestandestyp:	0103 Laub-Nadel-Mischwald/Laub-Nadelholz-Mischforst				
Charakteristik:					
	Bearbeiter: Fuchs				
lfd. Nummer:	387	Fläche: in m ²	0	Länge in m:	0
Bestandestyp:	0103 Laub-Nadel-Mischwald/Laub-Nadelholz-Mischforst				
Charakteristik:					
	Bearbeiter: Fuchs				
lfd. Nummer:	388	Fläche: in m ²	0	Länge in m:	0
Bestandestyp:	0103 Laub-Nadel-Mischwald/Laub-Nadelholz-Mischforst				
Charakteristik:					
	Bearbeiter: Fuchs				

lfd. Nummer:	389	Fläche: in m ²	0	Länge in m:	0
Bestandestyp:	0103 Laub-Nadel-Mischwald/Laub-Nadelholz-Mischforst				
Charakteristik:	Bearbeiter: Fuchs				
lfd. Nummer:	390	Fläche: in m ²	0	Länge in m:	0
Bestandestyp:	0103 Laub-Nadel-Mischwald/Laub-Nadelholz-Mischforst				
Charakteristik:	Bearbeiter: Fuchs				
lfd. Nummer:	391	Fläche: in m ²	0	Länge in m:	0
Bestandestyp:	0204 Streuobstbestand (Streuobstwiese/-weide, Obstbaumreihen)				
Charakteristik:	Bearbeiter: Fuchs				
lfd. Nummer:	392	Fläche: in m ²	0	Länge in m:	0
Bestandestyp:	0103 Laub-Nadel-Mischwald/Laub-Nadelholz-Mischforst				
Charakteristik:	Bearbeiter: Fuchs				
lfd. Nummer:	393	Fläche: in m ²	0	Länge in m:	0
Bestandestyp:	0307 Feuchtes und nasses Extensivgrünland				
Charakteristik:	nährstoffreiche Feuchtwiese, von Gräben durchzogen, ehemalige Ausgleichsfläche, dzt. noch gemäht, Arten: Scirpus sylvaticus, Juncus sp., Lychnis flos-cuculi, Holcus lanatus, Persicaria bistorta				
	Bearbeiter: Fuchs				
lfd. Nummer:	394	Fläche: in m ²	0	Länge in m:	0
Bestandestyp:	0103 Laub-Nadel-Mischwald/Laub-Nadelholz-Mischforst				
Charakteristik:	Bearbeiter: Fuchs				
lfd. Nummer:	395	Fläche: in m ²	0	Länge in m:	0
Bestandestyp:	0204 Streuobstbestand (Streuobstwiese/-weide, Obstbaumreihen)				
Charakteristik:	Bearbeiter: Fuchs				
lfd. Nummer:	396	Fläche: in m ²	0	Länge in m:	0
Bestandestyp:	0103 Laub-Nadel-Mischwald/Laub-Nadelholz-Mischforst				
Charakteristik:	Bearbeiter: Fuchs				
lfd. Nummer:	397	Fläche: in m ²	0	Länge in m:	0
Bestandestyp:	0103 Laub-Nadel-Mischwald/Laub-Nadelholz-Mischforst				
Charakteristik:	Bearbeiter: Fuchs				
lfd. Nummer:	398	Fläche: in m ²	0	Länge in m:	0
Bestandestyp:	0103 Laub-Nadel-Mischwald/Laub-Nadelholz-Mischforst				
Charakteristik:	Bearbeiter: Fuchs				
lfd. Nummer:	399	Fläche: in m ²	0	Länge in m:	0
Bestandestyp:	0103 Laub-Nadel-Mischwald/Laub-Nadelholz-Mischforst				
Charakteristik:	Bearbeiter: Fuchs				
lfd. Nummer:	400	Fläche: in m ²	0	Länge in m:	0
Bestandestyp:	0103 Laub-Nadel-Mischwald/Laub-Nadelholz-Mischforst				
Charakteristik:	Bearbeiter: Fuchs				

lfd. Nummer:	401	Fläche: in m ²	0	Länge in m:	0
Bestandestyp:	0204 Streuobstbestand (Streuobstwiese/-weide, Obstbaumreihen)				
Charakteristik:	Bearbeiter: Fuchs				
lfd. Nummer:	402	Fläche: in m ²	0	Länge in m:	0
Bestandestyp:	0306 Neubewaldung/Aufforstung				
Charakteristik:	Bearbeiter: Fuchs				
lfd. Nummer:	403	Fläche: in m ²	0	Länge in m:	0
Bestandestyp:	0307 Feuchtes und nasses Extensivgrünland				
Charakteristik:	nährstoffreiche Feuchtwiese an der Naarn, gemäht, Arten: Carex sp., Scirpus sylvaticus, zur Zeit der Aufnahme teils überflutet und von Sandbänken überlagert				
	Bearbeiter: Fuchs				
lfd. Nummer:	404	Fläche: in m ²	0	Länge in m:	0
Bestandestyp:	0307 Feuchtes und nasses Extensivgrünland				
Charakteristik:	nährstoffreiche Feuchtwiese, gemäht, Arten: Carex nigra, Carex sp., Ranunculus acris, Lychnis flos-cuculi				
	Bearbeiter: Fuchs				
lfd. Nummer:	405	Fläche: in m ²	0	Länge in m:	0
Bestandestyp:	0103 Laub-Nadel-Mischwald/Laub-Nadelholz-Mischforst				
Charakteristik:	Bearbeiter: Fuchs				
lfd. Nummer:	406	Fläche: in m ²	0	Länge in m:	0
Bestandestyp:	030802 Mesophile, "bunte" Fettwiese und die meisten Magerrasen, -weiden				
Charakteristik:	Artenreiche, bunte Magerweide, Arten: Leontodon hispidus, Leucanthemum vulgare, Echium vulgare, Achilla millefolium, Arrhenaterum elatius				
	Bearbeiter: Fuchs				
lfd. Nummer:	407	Fläche: in m ²	0	Länge in m:	0
Bestandestyp:	0204 Streuobstbestand (Streuobstwiese/-weide, Obstbaumreihen)				
Charakteristik:	Bearbeiter: Fuchs				
lfd. Nummer:	408	Fläche: in m ²	0	Länge in m:	0
Bestandestyp:	030802 Mesophile, "bunte" Fettwiese und die meisten Magerrasen, -weiden				
Charakteristik:	Artenreiche, bunte Magerweide, Arten: Leontodon hispidus, Euphorbia cyparissias, Cynosurus cristatus, Achilla millefolium				
	Bearbeiter: Fuchs				
lfd. Nummer:	409	Fläche: in m ²	0	Länge in m:	0
Bestandestyp:	0307 Feuchtes und nasses Extensivgrünland				
Charakteristik:	Feuchtwiese entlang eines Baches, mit einzelnen trockenen Bereichen, ehemalige Pflegeausgleichsfläche, Arten: Carex sp., Scirpus sylvaticus				
	Bearbeiter: Fuchs				
lfd. Nummer:	410	Fläche: in m ²	0	Länge in m:	0
Bestandestyp:	0307 Feuchtes und nasses Extensivgrünland				
Charakteristik:	Nährstoffreiche Feuchtwiese entlang eines Baches, mit einzelnen trockenen Bereichen, Gräser dominieren, Arten: Juncus sp., Scirpus sylvaticus				
	Bearbeiter: Fuchs				
lfd. Nummer:	411	Fläche: in m ²	0	Länge in m:	0
Bestandestyp:	0307 Feuchtes und nasses Extensivgrünland				
Charakteristik:	Nährstoffreiche Feuchtwiese entlang eines Baches, ehemalige Pflegeausgleichsfläche, Arten: Carex sp., Valeriana dioica, Lychnis flos-cuculi				
	Bearbeiter: Fuchs				

lfd. Nummer:	412	Fläche: in m ²	0	Länge in m:	0
Bestandestyp:	030802 Mesophile, "bunte" Fettwiese und die meisten Magerrasen, -weiden				
Charakteristik:	Bunte, artenreiche Wiese, ehemalige Pflegeausgleichsfläche mit Knautia arvensis, Achillea millefolium, Sedum sexangulare, Leucanthemum vulgare				
	Bearbeiter: Fuchs				
lfd. Nummer:	413	Fläche: in m ²	0	Länge in m:	0
Bestandestyp:	0307 Feuchtes und nasses Extensivgrünland				
Charakteristik:	Nährstoffreiche Feuchtwiese entlang eines Grabens mit Nassstellen, Arten: Juncus sp., Scirpus sylvaticus, ehemalige Pflegeausgleichsfläche				
	Bearbeiter: Fuchs				
lfd. Nummer:	414	Fläche: in m ²	0	Länge in m:	0
Bestandestyp:	0204 Streuobstbestand (Streuobstwiese/-weide, Obstbaumreihen)				
Charakteristik:					
	Bearbeiter: Fuchs				
lfd. Nummer:	415	Fläche: in m ²	0	Länge in m:	0
Bestandestyp:	0204 Streuobstbestand (Streuobstwiese/-weide, Obstbaumreihen)				
Charakteristik:					
	Bearbeiter: Fuchs				
lfd. Nummer:	416	Fläche: in m ²	0	Länge in m:	0
Bestandestyp:	0103 Laub-Nadel-Mischwald/Laub-Nadelholz-Mischforst				
Charakteristik:					
	Bearbeiter: Fuchs				
lfd. Nummer:	417	Fläche: in m ²	0	Länge in m:	0
Bestandestyp:	0103 Laub-Nadel-Mischwald/Laub-Nadelholz-Mischforst				
Charakteristik:					
	Bearbeiter: Fuchs				
lfd. Nummer:	418	Fläche: in m ²	0	Länge in m:	0
Bestandestyp:	0103 Laub-Nadel-Mischwald/Laub-Nadelholz-Mischforst				
Charakteristik:					
	Bearbeiter: Fuchs				
lfd. Nummer:	419	Fläche: in m ²	0	Länge in m:	0
Bestandestyp:	0201 Kleinstwaldfläche ("Feldgehölz"), Gebüsch oder Baumgruppe unter 1000m²				
Charakteristik:	Feldgehölz mit Granitblöcken, reich strukturiert, Strauch- und Baumschicht, Arten: Quercus robur, Fagus sylvaticus, Corylus avellana, Sambucus nigra, Prunus avium, Populus tremula				
	Bearbeiter: Fuchs				
lfd. Nummer:	420	Fläche: in m ²	0	Länge in m:	0
Bestandestyp:	0201 Kleinstwaldfläche ("Feldgehölz"), Gebüsch oder Baumgruppe unter 1000m²				
Charakteristik:	Feldgehölz mit Granitblöcken, reich strukturiert, Strauch- und Baumschicht, Arten: Quercus robur, Fagus sylvaticus, Corylus avellana, Sambucus nigra, Prunus avium, Populus tremula				
	Bearbeiter: Fuchs				
lfd. Nummer:	421	Fläche: in m ²	0	Länge in m:	0
Bestandestyp:	0201 Kleinstwaldfläche ("Feldgehölz"), Gebüsch oder Baumgruppe unter 1000m²				
Charakteristik:	Feldgehölz mit Granitblöcken, reich strukturiert, Strauch- und Baumschicht, Arten: Quercus robur, Fagus sylvaticus, Corylus avellana, Sambucus nigra, Prunus avium, Populus tremula				
	Bearbeiter: Fuchs				
lfd. Nummer:	422	Fläche: in m ²	0	Länge in m:	0
Bestandestyp:	0201 Kleinstwaldfläche ("Feldgehölz"), Gebüsch oder Baumgruppe unter 1000m²				
Charakteristik:	kleines Gebüsch auf einer Böschung, hauptsächlich Sträucher, aufgeteilt in Teilflächen, Arten: Sambucus nigra, Corylus avellana, Quercus robur, Fraxinus excelsior				
	Bearbeiter: Fuchs				

lfd. Nummer:	423	Fläche: in m ²	0	Länge in m:	0
Bestandestyp:	0201 Kleinstwaldfläche ("Feldgehölz"), Gebüsch oder Baumgruppe unter 1000m²				
Charakteristik:	kleines Gebüsch auf einer Böschung, hauptsächlich Sträucher, aufgeteilt in Teilflächen, Arten: Sambucus nigra, Corylus avellana, Quercus robur, Fraxinus excelsior				
	Bearbeiter: Fuchs				
lfd. Nummer:	424	Fläche: in m ²	0	Länge in m:	0
Bestandestyp:	0103 Laub-Nadel-Mischwald/Laub-Nadelholz-Mischforst				
Charakteristik:					
	Bearbeiter: Fuchs				
lfd. Nummer:	425	Fläche: in m ²	0	Länge in m:	0
Bestandestyp:	0103 Laub-Nadel-Mischwald/Laub-Nadelholz-Mischforst				
Charakteristik:					
	Bearbeiter: Fuchs				
lfd. Nummer:	426	Fläche: in m ²	0	Länge in m:	0
Bestandestyp:	0103 Laub-Nadel-Mischwald/Laub-Nadelholz-Mischforst				
Charakteristik:					
	Bearbeiter: Fuchs				
lfd. Nummer:	427	Fläche: in m ²	0	Länge in m:	0
Bestandestyp:	0103 Laub-Nadel-Mischwald/Laub-Nadelholz-Mischforst				
Charakteristik:					
	Bearbeiter: Fuchs				
lfd. Nummer:	428	Fläche: in m ²	0	Länge in m:	0
Bestandestyp:	0103 Laub-Nadel-Mischwald/Laub-Nadelholz-Mischforst				
Charakteristik:					
	Bearbeiter: Fuchs				
lfd. Nummer:	429	Fläche: in m ²	0	Länge in m:	0
Bestandestyp:	0103 Laub-Nadel-Mischwald/Laub-Nadelholz-Mischforst				
Charakteristik:					
	Bearbeiter: Fuchs				
lfd. Nummer:	430	Fläche: in m ²	0	Länge in m:	0
Bestandestyp:	0103 Laub-Nadel-Mischwald/Laub-Nadelholz-Mischforst				
Charakteristik:					
	Bearbeiter: Fuchs				
lfd. Nummer:	431	Fläche: in m ²	0	Länge in m:	0
Bestandestyp:	0103 Laub-Nadel-Mischwald/Laub-Nadelholz-Mischforst				
Charakteristik:					
	Bearbeiter: Fuchs				
lfd. Nummer:	432	Fläche: in m ²	0	Länge in m:	0
Bestandestyp:	0103 Laub-Nadel-Mischwald/Laub-Nadelholz-Mischforst				
Charakteristik:					
	Bearbeiter: Fuchs				
lfd. Nummer:	433	Fläche: in m ²	0	Länge in m:	0
Bestandestyp:	0103 Laub-Nadel-Mischwald/Laub-Nadelholz-Mischforst				
Charakteristik:					
	Bearbeiter: Fuchs				
lfd. Nummer:	434	Fläche: in m ²	0	Länge in m:	0
Bestandestyp:	0103 Laub-Nadel-Mischwald/Laub-Nadelholz-Mischforst				
Charakteristik:					
	Bearbeiter: Fuchs				

lfd. Nummer:	435	Fläche: in m ²	0	Länge in m:	0
Bestandestyp:	0103 Laub-Nadel-Mischwald/Laub-Nadelholz-Mischforst				
Charakteristik:	Bearbeiter: Fuchs				
lfd. Nummer:	436	Fläche: in m ²	0	Länge in m:	0
Bestandestyp:	0103 Laub-Nadel-Mischwald/Laub-Nadelholz-Mischforst				
Charakteristik:	Bearbeiter: Fuchs				
lfd. Nummer:	437	Fläche: in m ²	0	Länge in m:	0
Bestandestyp:	0103 Laub-Nadel-Mischwald/Laub-Nadelholz-Mischforst				
Charakteristik:	Bearbeiter: Fuchs				
lfd. Nummer:	438	Fläche: in m ²	0	Länge in m:	0
Bestandestyp:	0103 Laub-Nadel-Mischwald/Laub-Nadelholz-Mischforst				
Charakteristik:	Bearbeiter: Fuchs				
lfd. Nummer:	439	Fläche: in m ²	0	Länge in m:	0
Bestandestyp:	0103 Laub-Nadel-Mischwald/Laub-Nadelholz-Mischforst				
Charakteristik:	Bearbeiter: Fuchs				
lfd. Nummer:	440	Fläche: in m ²	0	Länge in m:	0
Bestandestyp:	0103 Laub-Nadel-Mischwald/Laub-Nadelholz-Mischforst				
Charakteristik:	Bearbeiter: Fuchs				
lfd. Nummer:	441	Fläche: in m ²	0	Länge in m:	0
Bestandestyp:	030802 Mesophile, "bunte" Fettwiese und die meisten Magerrasen, -weiden				
Charakteristik:	bunte, blumenreiche Wiese auf einer steilen Böschung, beweidet, Arten: Thymus pulegioides, Hieracium pilosella, Hypochaeris radicata, Pimpinella saxifrage, Achillea millefolium				
	Bearbeiter: Fuchs				
lfd. Nummer:	442	Fläche: in m ²	0	Länge in m:	0
Bestandestyp:	0204 Streuobstbestand (Streuobstwiese/-weide, Obstbaumreihen)				
Charakteristik:	Bearbeiter: Fuchs				
lfd. Nummer:	443	Fläche: in m ²	0	Länge in m:	0
Bestandestyp:	0204 Streuobstbestand (Streuobstwiese/-weide, Obstbaumreihen)				
Charakteristik:	Bearbeiter: Fuchs				
lfd. Nummer:	444	Fläche: in m ²	0	Länge in m:	0
Bestandestyp:	0204 Streuobstbestand (Streuobstwiese/-weide, Obstbaumreihen)				
Charakteristik:	Bearbeiter: Fuchs				
lfd. Nummer:	445	Fläche: in m ²	0	Länge in m:	0
Bestandestyp:	0602 Abbauf Flächen geogener Rohstoffe mit aktueller betrieblicher Nutzung				
Charakteristik:	Kaolinabbau				
	Bearbeiter: Fuchs				
lfd. Nummer:	446	Fläche: in m ²	0	Länge in m:	0
Bestandestyp:	0202 Uferbegleitgehölz				
Charakteristik:	lückiges Uferbegleitgehölz eines Teiches, hauptsächlich aus Obstbäumen und Weiden (Salix sp.) bestehend				
	Bearbeiter: Fuchs				

lfd. Nummer:	447	Fläche: in m ²	0	Länge in m:	0
Bestandestyp:	0401 Stehendes Gewässer				
Charakteristik:	kleiner Teich inmitten einer Kuhweide, Ufer sind durch Betritt stark beeinträchtigt, keine typischen Uferhochstauden und Gräser, flache Uferbereiche				
	Bearbeiter: Fuchs				
lfd. Nummer:	448	Fläche: in m ²	0	Länge in m:	0
Bestandestyp:	0103 Laub-Nadel-Mischwald/Laub-Nadelholz-Mischforst				
Charakteristik:					
	Bearbeiter: Fuchs				
lfd. Nummer:	449	Fläche: in m ²	0	Länge in m:	0
Bestandestyp:	0103 Laub-Nadel-Mischwald/Laub-Nadelholz-Mischforst				
Charakteristik:					
	Bearbeiter: Fuchs				
lfd. Nummer:	450	Fläche: in m ²	0	Länge in m:	0
Bestandestyp:	0103 Laub-Nadel-Mischwald/Laub-Nadelholz-Mischforst				
Charakteristik:					
	Bearbeiter: Fuchs				
lfd. Nummer:	451	Fläche: in m ²	0	Länge in m:	0
Bestandestyp:	0202 Uferbegleitgehölz				
Charakteristik:	Uferbegleitgehölz eines Kettenbach-Zubringers: im Wald schmal ausgebildet, mit Untermischung von Fichten, im Wiesenabschnitt oft lückig bis fehlend, Arten: Salix sp., Alnus glutinosa, Acer pseudoplatanus				
	Bearbeiter: Fuchs				
lfd. Nummer:	452	Fläche: in m ²	0	Länge in m:	0
Bestandestyp:	0104 Laubwald/Laubholzforst				
Charakteristik:					
	Bearbeiter: Fuchs				
lfd. Nummer:	453	Fläche: in m ²	0	Länge in m:	0
Bestandestyp:	0501 Felsgebiet				
Charakteristik:					
	Bearbeiter: Fuchs				
lfd. Nummer:	454	Fläche: in m ²	0	Länge in m:	0
Bestandestyp:	0202 Uferbegleitgehölz				
Charakteristik:	Uferbegleitgehölz des Lebinger Baches, fließt größtenteils im Wald, schmal ausgebildet, im Wiesenabschnitt fehlend bis lückig, Strauch- und Baumschicht teils vorhanden, Arten: Alnus glutinosa, Fraxinus excelsior, Acer pseudoplatanus				
	Bearbeiter: Fuchs				
lfd. Nummer:	455	Fläche: in m ²	0	Länge in m:	0
Bestandestyp:	0202 Uferbegleitgehölz				
Charakteristik:	Uferbegleitgehölz des Gänsbaches, im Wald schmal ausgebildet, im Wiesenabschnitt fehlend bis lückig, Strauch- und Baumschicht teils vorhanden, die steilen Uferböschungen im Wiesenabschnitt fallen brach bzw. werden aufgeforstet, Arten: Alnus glutinosa, Fraxinus excelsior, Acer pseudoplatanus				
	Bearbeiter: Fuchs				
lfd. Nummer:	456	Fläche: in m ²	0	Länge in m:	0
Bestandestyp:	0202 Uferbegleitgehölz				
Charakteristik:	Uferbegleitgehölz des Kettenbaches im südlichen Bereich der Gemeinde Allerheiligen, im Waldbereich schmal ausgebildet, im Wiesenabschnitt und im Bereich der Fa. Kamig galeriewaldartig, Strauch- und Baumschicht, Arten: Alnus glutinosa, Salix sp., Quercus robur, Prunus padus, Corylus avellana, Frangula alnus				
	Bearbeiter: Fuchs				

lfd. Nummer:	457	Fläche: in m ²	0	Länge in m:	0
Bestandestyp:	0202 Uferbegleitgehölz				
Charakteristik:	Uferbegleitgehölz des Auerbaches: im Wiesenbereich lückig bis fehlend, hier finden sich nur Uferhochstauden und Gräser, im Waldbereich schmaler streifen mit Fraxinus excelsior, Alnus glutinosa				
	Bearbeiter: Fuchs				
lfd. Nummer:	458	Fläche: in m ²	0	Länge in m:	0
Bestandestyp:	0202 Uferbegleitgehölz				
Charakteristik:	Uferbegleitgehölz eines Kettenbach-Zubringers: im Wald schmal ausgebildet, mit Untermischung von Fichten, im Wiesenabschnitt oft lückig bis fehlend, Arten: Salix sp., Alnus glutinosa, Acer pseudoplatanus				
	Bearbeiter: Fuchs				
lfd. Nummer:	459	Fläche: in m ²	0	Länge in m:	0
Bestandestyp:	0202 Uferbegleitgehölz				
Charakteristik:	Uferbegleitgehölz eines Kettenbach-Zubringers: im Wald schmal ausgebildet, mit Untermischung von Fichten, im Wiesenabschnitt oft lückig bis fehlend, Arten: Salix sp., Alnus glutinosa, Acer pseudoplatanus				
	Bearbeiter: Fuchs				
lfd. Nummer:	460	Fläche: in m ²	0	Länge in m:	0
Bestandestyp:	0202 Uferbegleitgehölz				
Charakteristik:	Uferbegleitgehölz eines Naarn-Zubringers: im Wiesenabschnitt lückig bis fehlend, hier finden sich großteils Uferhochstauden und Gräser, im Waldabschnitt schmal ausgebildet, Arten: Fraxinus excelsior, Alnus glutinosa				
	Bearbeiter: Fuchs				
lfd. Nummer:	461	Fläche: in m ²	0	Länge in m:	0
Bestandestyp:	0202 Uferbegleitgehölz				
Charakteristik:	Schönes Uferbegleitgehölz entlang eines kleinen Baches, Strauch- und Baumschicht schön ausgebildet, im Waldabschnitt mischen sich vermehrt Forstgehölze unter, Arten: Acer pseudoplatanus, Fraxinus excelsior, Alnus glutinosa, Salix sp.				
	Bearbeiter: Fuchs				
lfd. Nummer:	462	Fläche: in m ²	0	Länge in m:	0
Bestandestyp:	0202 Uferbegleitgehölz				
Charakteristik:	Schmales Uferbegleitgehölz entlang eines Zubringers zur Naarn, großteils innerhalb von Waldflächen verlaufend, Übergang zu Forstgesellschaften - fichtenreich, Arten: Alnus glutinosa, Salix fragilis, Corylus avellana				
	Bearbeiter: Fuchs				
lfd. Nummer:	463	Fläche: in m ²	0	Länge in m:	0
Bestandestyp:	0202 Uferbegleitgehölz				
Charakteristik:	Schmales Uferbegleitgehölz entlang eines Zubringers zur Naarn, großteils innerhalb von Waldflächen verlaufend, Übergang zu Forstgesellschaften - fichtenreich, Arten: Alnus glutinosa, Salix fragilis, Corylus avellana				
	Bearbeiter: Fuchs				
lfd. Nummer:	464	Fläche: in m ²	0	Länge in m:	0
Bestandestyp:	0202 Uferbegleitgehölz				
Charakteristik:	Uferbegleitgehölz des Hennbaches: schmal aber lokal sehr schön ausgebildet, artenreich, Strauch- und Baumschicht, Arten: Alnus glutinosa, Betula pendula, Sambucus nigra, lokal hoher Fichtenanteil!				
	Bearbeiter: Fuchs				
lfd. Nummer:	465	Fläche: in m ²	0	Länge in m:	0
Bestandestyp:	0202 Uferbegleitgehölz				
Charakteristik:	Uferbegleitgehölz eines verzweigten Zubringers zum Kettenbach, im Wiesenabschnitt fehlt das Gehölz bzw. es finden sich nur einzelne Sträucher, im Wald ist es schmal ausgebildet, Arten: Corylus avellana, Salix sp.				
	Bearbeiter: Fuchs				
lfd. Nummer:	466	Fläche: in m ²	0	Länge in m:	0
Bestandestyp:	0202 Uferbegleitgehölz				
Charakteristik:	Uferbegleitgehölz des Kettenbaches im Grenzbereich zwischen Tragwein und der Gemeinde Allerheiligen: ganz im Norden fehlt das Uferbegleitgehölz großteils bzw. ist es lückig ausgebildet, im Waldabschnitt ist das Uferbegleitgehölz schmal aber vorhanden, Arten: Corylus avellana, Alnus glutinosa, Fraxinus excelsior, Acer pseudoplatanus				
	Bearbeiter: Fuchs				

lfd. Nummer:	467	Fläche: in m ²	0	Länge in m:	0
Bestandestyp:	0402 Fließendes Gewässer				
Charakteristik:	Naarn: Östlicher Grenzfluss der Gemeinde Allerheiligen, natürliche Linienführung, ca. 10 m breites Flussbett, strukturreich mit Sand, Kies, Granitblöcken, gegliederte, abwechslungsreiche Uferlinie, Verzweigungen, natürliche Abstürze, unterschiedlichste Fließgeschwindigkeiten, Staubereich bei Kleinkraftwerk, Beeinträchtigungen durch die entlang führende Straße, Ufersicherungen mit Blockwürfen und Mauern				
	Bearbeiter: Fuchs				
lfd. Nummer:	468	Fläche: in m ²	0	Länge in m:	0
Bestandestyp:	0202 Uferbegleitgehölz				
Charakteristik:	Uferbegleitgehölz der Naarn: Großteils schmal ausgebildet, zwischen Straße und Fluss, lokal sind Ausweitungen vorhanden, natürliche Artenzusammensetzung: Salix sp., Fraxinus excelsior, Prunus padus, Acer pseudoplatanus, Alnus glutinosa, Sambucus nigra, Corylus avellana, lokal sind Fichtenreinbestände untergemischt, die Naarn mit seinen Uferbegleitgehölzen bildet die östliche Gemeindegrenze von Allerheiligen				
	Bearbeiter: Fuchs				
lfd. Nummer:	501	Fläche: in m ²	0	Länge in m:	0
Bestandestyp:	0206 Baumreihe, Allee				
Charakteristik:					
	Bearbeiter: Fuchs				
lfd. Nummer:	502	Fläche: in m ²	0	Länge in m:	0
Bestandestyp:	0203 Heckenzug				
Charakteristik:					
	Bearbeiter: Fuchs				
lfd. Nummer:	503	Fläche: in m ²	0	Länge in m:	0
Bestandestyp:	0203 Heckenzug				
Charakteristik:					
	Bearbeiter: Fuchs				
lfd. Nummer:	504	Fläche: in m ²	0	Länge in m:	0
Bestandestyp:	0206 Baumreihe, Allee				
Charakteristik:					
	Bearbeiter: Fuchs				
lfd. Nummer:	505	Fläche: in m ²	0	Länge in m:	0
Bestandestyp:	0402 Fließendes Gewässer				
Charakteristik:	Kettenbach im südlichen Teil der Gemeinde Allerheiligen: fließt nördlich entlang des Abbaugbietes der Fa. Kamig, natürlicher Linienverlauf: bogig bis mäandrierend, ca. 1 - 2 m breit, strukturreich, sandig bis grobblockiges Sohlsubstrat				
	Bearbeiter: Fuchs				
lfd. Nummer:	506	Fläche: in m ²	0	Länge in m:	0
Bestandestyp:	0402 Fließendes Gewässer				
Charakteristik:	Kleiner Zubringer zum Kettenbach: im Wald verlaufend, natürliche Linienführung, strukturreich, sandig - blockig, im Abbaugbiet der Fa. Kamig ist der Verlauf nicht eindeutig nachvollziehbar, durchläuft Teiche				
	Bearbeiter: Fuchs				
lfd. Nummer:	507	Fläche: in m ²	0	Länge in m:	0
Bestandestyp:	0402 Fließendes Gewässer				
Charakteristik:	Kettenbach im südlichen Teil der Gemeinde Allerheiligen: natürlicher Linienverlauf: bogig bis mäandrierend, ca. 1 - 2 m breit, strukturreich, sandig bis grobblockiges Sohlsubstrat, kleiner Zubringer mündet ein				
	Bearbeiter: Fuchs				
lfd. Nummer:	508	Fläche: in m ²	0	Länge in m:	0
Bestandestyp:	0402 Fließendes Gewässer				
Charakteristik:	Kleiner Zubringer zum Kettenbach: natürliche Linienführung, bogig, mäandrierend, strukturreich, fließt großteils im Wald mit sehr schmalem Uferbegleitgehölz, mündet östlich des Kamig-Geländes in den Kettenbach ein				
	Bearbeiter: Fuchs				

lfd. Nummer:	509	Fläche: in m ²	0	Länge in m:	0
Bestandestyp:	0402 Fließendes Gewässer				
Charakteristik:	Kleiner Nebenbach der Naarn: schmal ausgebildet (ca. 0,5 m breit), große Steinblöcke im Bachbett, strukturreich, sandig - blockiges Sohlsubstrat, zur Gänze im Wald verlaufend, natürliche Linienführung, rasch fließend, kurz vor der Einmündung in die Naarn stark beeinträchtigt durch vorbeiführende Straße				
	Bearbeiter: Fuchs				
lfd. Nummer:	510	Fläche: in m ²	0	Länge in m:	0
Bestandestyp:	0402 Fließendes Gewässer				
Charakteristik:	Kleiner Nebenbach der Naarn: schmal ausgebildet (ca. 0,5 m breit), große Steinblöcke im Bachbett, strukturreich, sandig - blockiges Sohlsubstrat, zur Gänze im Wald verlaufend, natürliche Linienführung, rasch fließend, kurz vor der Einmündung in die Naarn stark beeinträchtigt durch vorbeiführende Straße				
	Bearbeiter: Fuchs				
lfd. Nummer:	511	Fläche: in m ²	0	Länge in m:	0
Bestandestyp:	0402 Fließendes Gewässer				
Charakteristik:	Kleiner Nebenbach der Naarn: schmal ausgebildet (ca. 0,5 m breit), große Steinblöcke im Bachbett, strukturreich, sandig - blockiges Sohlsubstrat, zur Gänze im Wald verlaufend, natürliche Linienführung, rasch fließend, kurz vor der Einmündung in die Naarn stark beeinträchtigt durch vorbeiführende Straße				
	Bearbeiter: Fuchs				
lfd. Nummer:	512	Fläche: in m ²	0	Länge in m:	0
Bestandestyp:	0203 Heckenzug				
Charakteristik:					
	Bearbeiter: Fuchs				
lfd. Nummer:	513	Fläche: in m ²	0	Länge in m:	0
Bestandestyp:	0203 Heckenzug				
Charakteristik:					
	Bearbeiter: Fuchs				
lfd. Nummer:	514	Fläche: in m ²	0	Länge in m:	0
Bestandestyp:	0206 Baumreihe, Allee				
Charakteristik:					
	Bearbeiter: Fuchs				
lfd. Nummer:	515	Fläche: in m ²	0	Länge in m:	0
Bestandestyp:	030801 Trocken-, Halbtrockenrasen und Grusfluren einschließlich der bodensauren Halbtrockenrasen und (Silikat-)Grusfluren				
Charakteristik:	Schmale Trockenböschung entlang der Straße: gemäht, Arten: Echium vulgare, Thymus pulegioides, Dianthus deltooides, Agrostis capillaris				
	Bearbeiter: Fuchs				
lfd. Nummer:	516	Fläche: in m ²	0	Länge in m:	0
Bestandestyp:	0203 Heckenzug				
Charakteristik:					
	Bearbeiter: Fuchs				
lfd. Nummer:	517	Fläche: in m ²	0	Länge in m:	0
Bestandestyp:	0203 Heckenzug				
Charakteristik:					
	Bearbeiter: Fuchs				
lfd. Nummer:	518	Fläche: in m ²	0	Länge in m:	0
Bestandestyp:	0203 Heckenzug				
Charakteristik:					
	Bearbeiter: Fuchs				
lfd. Nummer:	519	Fläche: in m ²	0	Länge in m:	0
Bestandestyp:	0206 Baumreihe, Allee				
Charakteristik:					
	Bearbeiter: Fuchs				

lfd. Nummer:	520	Fläche: in m ²	0	Länge in m:	0
Bestandestyp:	0206 Baumreihe, Allee				
Charakteristik:					
		Bearbeiter:	Fuchs		
lfd. Nummer:	521	Fläche: in m ²	0	Länge in m:	0
Bestandestyp:	0206 Baumreihe, Allee				
Charakteristik:					
		Bearbeiter:	Fuchs		
lfd. Nummer:	522	Fläche: in m ²	0	Länge in m:	0
Bestandestyp:	030801 Trocken-, Halbtrockenrasen und Grusfluren einschließlich der bodensauren Halbtrockenrasen und (Silikat-)Grusfluren				
Charakteristik:	Trockenböschung entlang der Straße: nicht mehr regelmäßig gemäht, Arten: Calluna vulgaris, Campanula rotundifolia, Sedum maximum, Verbascum nigrum, Hypericum perforatum				
		Bearbeiter:	Fuchs		
lfd. Nummer:	523	Fläche: in m ²	0	Länge in m:	0
Bestandestyp:	0203 Heckenzug				
Charakteristik:					
		Bearbeiter:	Fuchs		
lfd. Nummer:	524	Fläche: in m ²	0	Länge in m:	0
Bestandestyp:	0206 Baumreihe, Allee				
Charakteristik:					
		Bearbeiter:	Fuchs		
lfd. Nummer:	525	Fläche: in m ²	0	Länge in m:	0
Bestandestyp:	0203 Heckenzug				
Charakteristik:					
		Bearbeiter:	Fuchs		
lfd. Nummer:	526	Fläche: in m ²	0	Länge in m:	0
Bestandestyp:	0203 Heckenzug				
Charakteristik:					
		Bearbeiter:	Fuchs		
lfd. Nummer:	527	Fläche: in m ²	0	Länge in m:	0
Bestandestyp:	0206 Baumreihe, Allee				
Charakteristik:					
		Bearbeiter:	Fuchs		
lfd. Nummer:	528	Fläche: in m ²	0	Länge in m:	0
Bestandestyp:	0206 Baumreihe, Allee				
Charakteristik:					
		Bearbeiter:	Fuchs		
lfd. Nummer:	529	Fläche: in m ²	0	Länge in m:	0
Bestandestyp:	0206 Baumreihe, Allee				
Charakteristik:					
		Bearbeiter:	Fuchs		
lfd. Nummer:	530	Fläche: in m ²	0	Länge in m:	0
Bestandestyp:	0203 Heckenzug				
Charakteristik:					
		Bearbeiter:	Fuchs		
lfd. Nummer:	531	Fläche: in m ²	0	Länge in m:	0
Bestandestyp:	0206 Baumreihe, Allee				
Charakteristik:					
		Bearbeiter:	Fuchs		

lfd. Nummer:	532	Fläche: in m ²	0	Länge in m:	0
Bestandestyp:	0203 Heckenzug				
Charakteristik:					
		Bearbeiter:	Fuchs		
lfd. Nummer:	533	Fläche: in m ²	0	Länge in m:	0
Bestandestyp:	0203 Heckenzug				
Charakteristik:					
		Bearbeiter:	Fuchs		
lfd. Nummer:	534	Fläche: in m ²	0	Länge in m:	0
Bestandestyp:	0203 Heckenzug				
Charakteristik:					
		Bearbeiter:	Fuchs		
lfd. Nummer:	535	Fläche: in m ²	0	Länge in m:	0
Bestandestyp:	0203 Heckenzug				
Charakteristik:					
		Bearbeiter:	Fuchs		
lfd. Nummer:	536	Fläche: in m ²	0	Länge in m:	0
Bestandestyp:	0206 Baumreihe, Allee				
Charakteristik:					
		Bearbeiter:	Fuchs		
lfd. Nummer:	537	Fläche: in m ²	0	Länge in m:	0
Bestandestyp:	0206 Baumreihe, Allee				
Charakteristik:					
		Bearbeiter:	Fuchs		
lfd. Nummer:	538	Fläche: in m ²	0	Länge in m:	0
Bestandestyp:	0206 Baumreihe, Allee				
Charakteristik:					
		Bearbeiter:	Fuchs		
lfd. Nummer:	539	Fläche: in m ²	0	Länge in m:	0
Bestandestyp:	0206 Baumreihe, Allee				
Charakteristik:					
		Bearbeiter:	Fuchs		
lfd. Nummer:	540	Fläche: in m ²	0	Länge in m:	0
Bestandestyp:	0203 Heckenzug				
Charakteristik:					
		Bearbeiter:	Fuchs		
lfd. Nummer:	541	Fläche: in m ²	0	Länge in m:	0
Bestandestyp:	0206 Baumreihe, Allee				
Charakteristik:					
		Bearbeiter:	Fuchs		
lfd. Nummer:	542	Fläche: in m ²	0	Länge in m:	0
Bestandestyp:	0203 Heckenzug				
Charakteristik:					
		Bearbeiter:	Fuchs		
lfd. Nummer:	543	Fläche: in m ²	0	Länge in m:	0
Bestandestyp:	0206 Baumreihe, Allee				
Charakteristik:					
		Bearbeiter:	Fuchs		

lfd. Nummer:	544	Fläche: in m ²	0	Länge in m:	0
Bestandestyp:	0206 Baumreihe, Allee				
Charakteristik:					
		Bearbeiter:	Fuchs		
lfd. Nummer:	545	Fläche: in m ²	0	Länge in m:	0
Bestandestyp:	0206 Baumreihe, Allee				
Charakteristik:					
		Bearbeiter:	Fuchs		
lfd. Nummer:	546	Fläche: in m ²	0	Länge in m:	0
Bestandestyp:	0203 Heckenzug				
Charakteristik:					
		Bearbeiter:	Fuchs		
lfd. Nummer:	547	Fläche: in m ²	0	Länge in m:	0
Bestandestyp:	0206 Baumreihe, Allee				
Charakteristik:					
		Bearbeiter:	Fuchs		
lfd. Nummer:	548	Fläche: in m ²	0	Länge in m:	0
Bestandestyp:	0206 Baumreihe, Allee				
Charakteristik:					
		Bearbeiter:	Fuchs		
lfd. Nummer:	549	Fläche: in m ²	0	Länge in m:	0
Bestandestyp:	0206 Baumreihe, Allee				
Charakteristik:					
		Bearbeiter:	Fuchs		
lfd. Nummer:	550	Fläche: in m ²	0	Länge in m:	0
Bestandestyp:	0203 Heckenzug				
Charakteristik:					
		Bearbeiter:	Fuchs		
lfd. Nummer:	551	Fläche: in m ²	0	Länge in m:	0
Bestandestyp:	030801 Trocken-, Halbtrockenrasen und Grusfluren einschließlich der bodensauren Halbtrockenrasen und (Silikat-)Grusfluren				
Charakteristik:	Trockenböschung entlang der Straße: gemäht, schmaler Streifen, Arten: Thymus pulegioides, Dianthus deltoides, Agrostis capillaris, Sedum sexangulare				
		Bearbeiter:	Fuchs		
lfd. Nummer:	552	Fläche: in m ²	0	Länge in m:	0
Bestandestyp:	0206 Baumreihe, Allee				
Charakteristik:					
		Bearbeiter:	Fuchs		
lfd. Nummer:	553	Fläche: in m ²	0	Länge in m:	0
Bestandestyp:	0203 Heckenzug				
Charakteristik:					
		Bearbeiter:	Fuchs		
lfd. Nummer:	554	Fläche: in m ²	0	Länge in m:	0
Bestandestyp:	0206 Baumreihe, Allee				
Charakteristik:					
		Bearbeiter:	Fuchs		
lfd. Nummer:	555	Fläche: in m ²	0	Länge in m:	0
Bestandestyp:	0203 Heckenzug				
Charakteristik:					
		Bearbeiter:	Fuchs		

lfd. Nummer:	556	Fläche: in m ²	0	Länge in m:	0
Bestandestyp:	0203 Heckenzug				
Charakteristik:					
		Bearbeiter:	Fuchs		
lfd. Nummer:	557	Fläche: in m ²	0	Länge in m:	0
Bestandestyp:	0203 Heckenzug				
Charakteristik:					
		Bearbeiter:	Fuchs		
lfd. Nummer:	558	Fläche: in m ²	0	Länge in m:	0
Bestandestyp:	0203 Heckenzug				
Charakteristik:					
		Bearbeiter:	Fuchs		
lfd. Nummer:	559	Fläche: in m ²	0	Länge in m:	0
Bestandestyp:	0206 Baumreihe, Allee				
Charakteristik:					
		Bearbeiter:	Fuchs		
lfd. Nummer:	560	Fläche: in m ²	0	Länge in m:	0
Bestandestyp:	0203 Heckenzug				
Charakteristik:					
		Bearbeiter:	Fuchs		
lfd. Nummer:	561	Fläche: in m ²	0	Länge in m:	0
Bestandestyp:	0206 Baumreihe, Allee				
Charakteristik:					
		Bearbeiter:	Fuchs		
lfd. Nummer:	562	Fläche: in m ²	0	Länge in m:	0
Bestandestyp:	0206 Baumreihe, Allee				
Charakteristik:					
		Bearbeiter:	Fuchs		
lfd. Nummer:	563	Fläche: in m ²	0	Länge in m:	0
Bestandestyp:	0203 Heckenzug				
Charakteristik:					
		Bearbeiter:	Fuchs		
lfd. Nummer:	564	Fläche: in m ²	0	Länge in m:	0
Bestandestyp:	0206 Baumreihe, Allee				
Charakteristik:					
		Bearbeiter:	Fuchs		
lfd. Nummer:	565	Fläche: in m ²	0	Länge in m:	0
Bestandestyp:	0203 Heckenzug				
Charakteristik:					
		Bearbeiter:	Fuchs		
lfd. Nummer:	566	Fläche: in m ²	0	Länge in m:	0
Bestandestyp:	0203 Heckenzug				
Charakteristik:					
		Bearbeiter:	Fuchs		
lfd. Nummer:	567	Fläche: in m ²	0	Länge in m:	0
Bestandestyp:	0203 Heckenzug				
Charakteristik:					
		Bearbeiter:	Fuchs		

lfd. Nummer:	568	Fläche: in m ²	0	Länge in m:	0
Bestandestyp:	0206 Baumreihe, Allee				
Charakteristik:					
		Bearbeiter:	Fuchs		
lfd. Nummer:	569	Fläche: in m ²	0	Länge in m:	0
Bestandestyp:	0206 Baumreihe, Allee				
Charakteristik:					
		Bearbeiter:	Fuchs		
lfd. Nummer:	570	Fläche: in m ²	0	Länge in m:	0
Bestandestyp:	0203 Heckenzug				
Charakteristik:					
		Bearbeiter:	Fuchs		
lfd. Nummer:	571	Fläche: in m ²	0	Länge in m:	0
Bestandestyp:	0203 Heckenzug				
Charakteristik:					
		Bearbeiter:	Fuchs		
lfd. Nummer:	572	Fläche: in m ²	0	Länge in m:	0
Bestandestyp:	0203 Heckenzug				
Charakteristik:					
		Bearbeiter:	Fuchs		
lfd. Nummer:	573	Fläche: in m ²	0	Länge in m:	0
Bestandestyp:	0203 Heckenzug				
Charakteristik:					
		Bearbeiter:	Fuchs		
lfd. Nummer:	574	Fläche: in m ²	0	Länge in m:	0
Bestandestyp:	0203 Heckenzug				
Charakteristik:					
		Bearbeiter:	Fuchs		
lfd. Nummer:	575	Fläche: in m ²	0	Länge in m:	0
Bestandestyp:	0203 Heckenzug				
Charakteristik:					
		Bearbeiter:	Fuchs		
lfd. Nummer:	576	Fläche: in m ²	0	Länge in m:	0
Bestandestyp:	0206 Baumreihe, Allee				
Charakteristik:					
		Bearbeiter:	Fuchs		
lfd. Nummer:	577	Fläche: in m ²	0	Länge in m:	0
Bestandestyp:	0203 Heckenzug				
Charakteristik:					
		Bearbeiter:	Fuchs		
lfd. Nummer:	578	Fläche: in m ²	0	Länge in m:	0
Bestandestyp:	0203 Heckenzug				
Charakteristik:					
		Bearbeiter:	Fuchs		
lfd. Nummer:	579	Fläche: in m ²	0	Länge in m:	0
Bestandestyp:	0206 Baumreihe, Allee				
Charakteristik:					
		Bearbeiter:	Fuchs		

lfd. Nummer:	580	Fläche: in m ²	0	Länge in m:	0
Bestandestyp:	0206 Baumreihe, Allee				
Charakteristik:					
		Bearbeiter:	Fuchs		
lfd. Nummer:	581	Fläche: in m ²	0	Länge in m:	0
Bestandestyp:	0203 Heckenzug				
Charakteristik:					
		Bearbeiter:	Fuchs		
lfd. Nummer:	582	Fläche: in m ²	0	Länge in m:	0
Bestandestyp:	0206 Baumreihe, Allee				
Charakteristik:					
		Bearbeiter:	Fuchs		
lfd. Nummer:	583	Fläche: in m ²	0	Länge in m:	0
Bestandestyp:	0206 Baumreihe, Allee				
Charakteristik:					
		Bearbeiter:	Fuchs		
lfd. Nummer:	584	Fläche: in m ²	0	Länge in m:	0
Bestandestyp:	0203 Heckenzug				
Charakteristik:					
		Bearbeiter:	Fuchs		
lfd. Nummer:	585	Fläche: in m ²	0	Länge in m:	0
Bestandestyp:	0203 Heckenzug				
Charakteristik:					
		Bearbeiter:	Fuchs		
lfd. Nummer:	586	Fläche: in m ²	0	Länge in m:	0
Bestandestyp:	0206 Baumreihe, Allee				
Charakteristik:					
		Bearbeiter:	Fuchs		
lfd. Nummer:	587	Fläche: in m ²	0	Länge in m:	0
Bestandestyp:	0206 Baumreihe, Allee				
Charakteristik:					
		Bearbeiter:	Fuchs		
lfd. Nummer:	588	Fläche: in m ²	0	Länge in m:	0
Bestandestyp:	0203 Heckenzug				
Charakteristik:					
		Bearbeiter:	Fuchs		
lfd. Nummer:	589	Fläche: in m ²	0	Länge in m:	0
Bestandestyp:	0203 Heckenzug				
Charakteristik:					
		Bearbeiter:	Fuchs		
lfd. Nummer:	590	Fläche: in m ²	0	Länge in m:	0
Bestandestyp:	0203 Heckenzug				
Charakteristik:					
		Bearbeiter:	Fuchs		
lfd. Nummer:	591	Fläche: in m ²	0	Länge in m:	0
Bestandestyp:	0203 Heckenzug				
Charakteristik:					
		Bearbeiter:	Fuchs		

lfd. Nummer:	592	Fläche: in m ²	0	Länge in m:	0
Bestandestyp:	0206 Baumreihe, Allee				
Charakteristik:					
		Bearbeiter:	Fuchs		
lfd. Nummer:	593	Fläche: in m ²	0	Länge in m:	0
Bestandestyp:	0206 Baumreihe, Allee				
Charakteristik:					
		Bearbeiter:	Fuchs		
lfd. Nummer:	594	Fläche: in m ²	0	Länge in m:	0
Bestandestyp:	0203 Heckenzug				
Charakteristik:					
		Bearbeiter:	Fuchs		
lfd. Nummer:	595	Fläche: in m ²	0	Länge in m:	0
Bestandestyp:	0203 Heckenzug				
Charakteristik:					
		Bearbeiter:	Fuchs		
lfd. Nummer:	596	Fläche: in m ²	0	Länge in m:	0
Bestandestyp:	0203 Heckenzug				
Charakteristik:					
		Bearbeiter:	Fuchs		
lfd. Nummer:	597	Fläche: in m ²	0	Länge in m:	0
Bestandestyp:	0203 Heckenzug				
Charakteristik:					
		Bearbeiter:	Fuchs		
lfd. Nummer:	598	Fläche: in m ²	0	Länge in m:	0
Bestandestyp:	0203 Heckenzug				
Charakteristik:					
		Bearbeiter:	Fuchs		
lfd. Nummer:	599	Fläche: in m ²	0	Länge in m:	0
Bestandestyp:	0203 Heckenzug				
Charakteristik:					
		Bearbeiter:	Fuchs		
lfd. Nummer:	600	Fläche: in m ²	0	Länge in m:	0
Bestandestyp:	0203 Heckenzug				
Charakteristik:					
		Bearbeiter:	Fuchs		
lfd. Nummer:	601	Fläche: in m ²	0	Länge in m:	0
Bestandestyp:	0206 Baumreihe, Allee				
Charakteristik:					
		Bearbeiter:	Fuchs		
lfd. Nummer:	602	Fläche: in m ²	0	Länge in m:	0
Bestandestyp:	0206 Baumreihe, Allee				
Charakteristik:					
		Bearbeiter:	Fuchs		
lfd. Nummer:	603	Fläche: in m ²	0	Länge in m:	0
Bestandestyp:	0206 Baumreihe, Allee				
Charakteristik:					
		Bearbeiter:	Fuchs		

lfd. Nummer:	604	Fläche: in m ²	0	Länge in m:	0
Bestandestyp:	0203 Heckenzug				
Charakteristik:					
		Bearbeiter:	Fuchs		
lfd. Nummer:	605	Fläche: in m ²	0	Länge in m:	0
Bestandestyp:	0203 Heckenzug				
Charakteristik:					
		Bearbeiter:	Fuchs		
lfd. Nummer:	606	Fläche: in m ²	0	Länge in m:	0
Bestandestyp:	0203 Heckenzug				
Charakteristik:					
		Bearbeiter:	Fuchs		
lfd. Nummer:	607	Fläche: in m ²	0	Länge in m:	0
Bestandestyp:	0203 Heckenzug				
Charakteristik:					
		Bearbeiter:	Fuchs		
lfd. Nummer:	608	Fläche: in m ²	0	Länge in m:	0
Bestandestyp:	0203 Heckenzug				
Charakteristik:					
		Bearbeiter:	Fuchs		
lfd. Nummer:	609	Fläche: in m ²	0	Länge in m:	0
Bestandestyp:	0203 Heckenzug				
Charakteristik:					
		Bearbeiter:	Fuchs		
lfd. Nummer:	610	Fläche: in m ²	0	Länge in m:	0
Bestandestyp:	0206 Baumreihe, Allee				
Charakteristik:					
		Bearbeiter:	Fuchs		
lfd. Nummer:	611	Fläche: in m ²	0	Länge in m:	0
Bestandestyp:	0206 Baumreihe, Allee				
Charakteristik:					
		Bearbeiter:	Fuchs		
lfd. Nummer:	612	Fläche: in m ²	0	Länge in m:	0
Bestandestyp:	0203 Heckenzug				
Charakteristik:					
		Bearbeiter:	Fuchs		
lfd. Nummer:	613	Fläche: in m ²	0	Länge in m:	0
Bestandestyp:	0203 Heckenzug				
Charakteristik:					
		Bearbeiter:	Fuchs		
lfd. Nummer:	614	Fläche: in m ²	0	Länge in m:	0
Bestandestyp:	0203 Heckenzug				
Charakteristik:					
		Bearbeiter:	Fuchs		
lfd. Nummer:	615	Fläche: in m ²	0	Länge in m:	0
Bestandestyp:	0203 Heckenzug				
Charakteristik:					
		Bearbeiter:	Fuchs		

lfd. Nummer:	616	Fläche: in m ²	0	Länge in m:	0
Bestandestyp:	0203 Heckenzug				
Charakteristik:					
		Bearbeiter:	Fuchs		
lfd. Nummer:	617	Fläche: in m ²	0	Länge in m:	0
Bestandestyp:	0203 Heckenzug				
Charakteristik:					
		Bearbeiter:	Fuchs		
lfd. Nummer:	618	Fläche: in m ²	0	Länge in m:	0
Bestandestyp:	0206 Baumreihe, Allee				
Charakteristik:					
		Bearbeiter:	Fuchs		
lfd. Nummer:	619	Fläche: in m ²	0	Länge in m:	0
Bestandestyp:	0203 Heckenzug				
Charakteristik:					
		Bearbeiter:	Fuchs		
lfd. Nummer:	620	Fläche: in m ²	0	Länge in m:	0
Bestandestyp:	0203 Heckenzug				
Charakteristik:					
		Bearbeiter:	Fuchs		
lfd. Nummer:	621	Fläche: in m ²	0	Länge in m:	0
Bestandestyp:	0203 Heckenzug				
Charakteristik:					
		Bearbeiter:	Fuchs		
lfd. Nummer:	622	Fläche: in m ²	0	Länge in m:	0
Bestandestyp:	0203 Heckenzug				
Charakteristik:					
		Bearbeiter:	Fuchs		
lfd. Nummer:	623	Fläche: in m ²	0	Länge in m:	0
Bestandestyp:	0402 Fließendes Gewässer				
Charakteristik:	Hennbach: Verzweigter Zubringer zum Kettenbach, ca. 1 - 2 m breit, natürlicher Gesamteindruck, teils sehr schön mäandrierend, sandig - blockiges Sohlsubstrat, strukturierte Ufer, Uferanrisse, Sandbänke, fließt großteils im Wald bzw. den Waldrand entlang				
		Bearbeiter:	Fuchs		
lfd. Nummer:	624	Fläche: in m ²	0	Länge in m:	0
Bestandestyp:	0402 Fließendes Gewässer				
Charakteristik:	Verzweigter Zubringer zum Kettenbach: ca. 0,5 - 1,5 m breit, im Wald verlaufend, natürliche Linienführung, strukturreich, sandig - blockig, im oberen Abschnitt verläuft er in der agrarisch intensiv genutzten Landschaft, hier gibt es Beeinträchtigungen wie z.B.: gestreckte Linienführung, Nutzung bis an die Uferkante				
		Bearbeiter:	Fuchs		
lfd. Nummer:	625	Fläche: in m ²	0	Länge in m:	0
Bestandestyp:	0402 Fließendes Gewässer				
Charakteristik:	Zubringer zum Kettenbach: im Wald verlaufend, natürliche Linienführung, strukturreich, sandig - blockig				
		Bearbeiter:	Fuchs		
lfd. Nummer:	626	Fläche: in m ²	0	Länge in m:	0
Bestandestyp:	0402 Fließendes Gewässer				
Charakteristik:	Kettenbach im südlichen Teil der Gemeinde Allerheiligen: fließt nördlich entlang des Abbaugbietes der Fa. Kamig, natürlicher Linienverlauf: bogig bis mäandrierend, ca. 1 - 2 m breit, strukturreich, sandig bis grobblockiges Sohlsubstrat				
		Bearbeiter:	Fuchs		

lfd. Nummer:	627	Fläche: in m ²	0	Länge in m:	0
Bestandestyp:	0402 Fließendes Gewässer				
Charakteristik:	Kleiner Zubringer zur Naarn: großteils im Wald verlaufend, natürlicher Verlauf, sehr strukturreich, sandig - großblockig, ca. 1 - 1,5 m breit, rasch fließend, kl. natürliche Abstürze				
	Bearbeiter: Fuchs				
lfd. Nummer:	628	Fläche: in m ²	0	Länge in m:	0
Bestandestyp:	0402 Fließendes Gewässer				
Charakteristik:	Kleiner Zubringer zur Naarn, ca. 0,5 - 1 m breit, strukturreich, sandig - blockig, großteils im Wald verlaufend, natürlich bogige Linienführung - rasch fließend				
	Bearbeiter: Fuchs				
lfd. Nummer:	629	Fläche: in m ²	0	Länge in m:	0
Bestandestyp:	0402 Fließendes Gewässer				
Charakteristik:	Auerbach: kleiner Zubringer zur Naarn, verzweigt, ca. 0,5 - 1 m breit, gerade bis bogige Linienführung, natürlicher Gesamteindruck, strukturreiche Sohle (sandig - blockig), verläuft abschnittsweise im Wald, in den Wiesenabschnitten deutliche Beeinträchtigung durch landwirtschaftliche Nutzung				
	Bearbeiter: Fuchs				
lfd. Nummer:	630	Fläche: in m ²	0	Länge in m:	0
Bestandestyp:	0402 Fließendes Gewässer				
Charakteristik:	Lebinger Bach mit seinen Verzweigungen: liegt an der Gemeindegrenze zu Schwertberg, ca. 0,5 - 1,5 m breit, strukturreich, sandig - blockiges Sohlsubstrat, natürliche Linienführung, großteils im Wald verlaufend, im Wiesenabschnitt Beeinträchtigungen durch landwirtschaftliche Nutzung				
	Bearbeiter: Fuchs				
lfd. Nummer:	631	Fläche: in m ²	0	Länge in m:	0
Bestandestyp:	0402 Fließendes Gewässer				
Charakteristik:	Gänsbach: Ca. 0,5 bis 1 m breiter Bach, der in den Lebinger Bach mündet, verläuft in einem steilen Tal, die Hänge werden landwirtschaftlich genutzt, große Flächen verbrachen bereits bzw. wurde aufgefördert, natürliche Linienführung, sandig - kiesiges Sohlsubstrat, Wiesennutzung häufig bis an die Ufer				
	Bearbeiter: Fuchs				
lfd. Nummer:	632	Fläche: in m ²	0	Länge in m:	0
Bestandestyp:	0402 Fließendes Gewässer				
Charakteristik:	Stark verzweigter Zubringer zum Kettenbach: ca. 0,5 - 1,5 m breit, im Wald verlaufend, natürliche Linienführung, strukturreich, sandig - blockig, im oberen Abschnitt verläuft er in der agrarisch intensiv genutzten Landschaft, hier gibt es Beeinträchtigungen wie z.B.: gestreckte Linienführung, Nutzung bis an die Uferkante				
	Bearbeiter: Fuchs				
lfd. Nummer:	633	Fläche: in m ²	0	Länge in m:	0
Bestandestyp:	0402 Fließendes Gewässer				
Charakteristik:	Bach an der östlichen Gemeindegrenze von Allerheiligen, Zubringer zur Naarn, fließt großteils im Wald, natürlicher Verlauf, Verzweigungen, ca. 0,5 m breit, strukturreich, sandig - blockig, einzelne große Steinblöcke im Bachbett				
	Bearbeiter: Fuchs				
lfd. Nummer:	634	Fläche: in m ²	0	Länge in m:	0
Bestandestyp:	0402 Fließendes Gewässer				
Charakteristik:	Kleiner Nebenbach der Naarn: schmal ausgebildet (ca. 0,5 m breit), große Steinblöcke im Bachbett, strukturreich, sandig - blockiges Sohlsubstrat, zur Gänze im Wald verlaufend, natürliche Linienführung, rasch fließend, kurz vor der Einmündung in die Naarn stark beeinträchtigt durch vorbeiführende Straße				
	Bearbeiter: Fuchs				
lfd. Nummer:	635	Fläche: in m ²	0	Länge in m:	0
Bestandestyp:	0402 Fließendes Gewässer				
Charakteristik:	Verzweigter Zubringer zum Kettenbach: fließt großteils im Wald, ca. 0,5 - 1,5 m breit, natürlich bogiger Verlauf, strukturreich, sandig - blockig, kleine Abstürze, nur kurze Abschnitte liegen im agrarisch genutzten Gebiet, hier sind die Beeinträchtigungen etwas deutlicher - gestreckte Linienführung, Nutzung bis an die Ufer				
	Bearbeiter: Fuchs				

lfd. Nummer:	636	Fläche: in m ²	0	Länge in m:	0
Bestandestyp:	0402 Fließendes Gewässer				
Charakteristik:	Kettenbach im Grenzbereich von Allerheiligen und Tragwein: der Bach ist ca. 3 - 4 m breit, natürlicher Verlauf: mäandrierend bis bogig, stellenweise Ufersicherungen aus Blockwürfen, sandig - blockiges Sohlsubstrat, strukturreich, rasch fließend, kleine natürliche Abstürze, Verzweigungen, ab Tragwein in einem tief eingeschnittenen Tal fließend				
	Bearbeiter:	Fuchs			
lfd. Nummer:	701	Fläche: in m ²	0	Länge in m:	0
Bestandestyp:	0207 Markanter Einzelbaum				
Charakteristik:					
	Bearbeiter:	Fuchs			
lfd. Nummer:	702	Fläche: in m ²	0	Länge in m:	0
Bestandestyp:	0207 Markanter Einzelbaum				
Charakteristik:					
	Bearbeiter:	Fuchs			
lfd. Nummer:	703	Fläche: in m ²	0	Länge in m:	0
Bestandestyp:	0207 Markanter Einzelbaum				
Charakteristik:					
	Bearbeiter:	Fuchs			
lfd. Nummer:	704	Fläche: in m ²	0	Länge in m:	0
Bestandestyp:	0207 Markanter Einzelbaum				
Charakteristik:					
	Bearbeiter:	Fuchs			
lfd. Nummer:	705	Fläche: in m ²	0	Länge in m:	0
Bestandestyp:	0207 Markanter Einzelbaum				
Charakteristik:					
	Bearbeiter:	Fuchs			
lfd. Nummer:	706	Fläche: in m ²	0	Länge in m:	0
Bestandestyp:	0207 Markanter Einzelbaum				
Charakteristik:					
	Bearbeiter:	Fuchs			
lfd. Nummer:	707	Fläche: in m ²	0	Länge in m:	0
Bestandestyp:	0207 Markanter Einzelbaum				
Charakteristik:					
	Bearbeiter:	Fuchs			
lfd. Nummer:	708	Fläche: in m ²	0	Länge in m:	0
Bestandestyp:	0207 Markanter Einzelbaum				
Charakteristik:					
	Bearbeiter:	Fuchs			
lfd. Nummer:	709	Fläche: in m ²	0	Länge in m:	0
Bestandestyp:	0207 Markanter Einzelbaum				
Charakteristik:					
	Bearbeiter:	Fuchs			
lfd. Nummer:	710	Fläche: in m ²	0	Länge in m:	0
Bestandestyp:	0207 Markanter Einzelbaum				
Charakteristik:					
	Bearbeiter:	Fuchs			

lfd. Nummer:	711	Fläche: in m ²	0	Länge in m:	0
Bestandestyp:	0207 Markanter Einzelbaum				
Charakteristik:					
		Bearbeiter:	Fuchs		
lfd. Nummer:	712	Fläche: in m ²	0	Länge in m:	0
Bestandestyp:	0207 Markanter Einzelbaum				
Charakteristik:					
		Bearbeiter:	Fuchs		
lfd. Nummer:	713	Fläche: in m ²	0	Länge in m:	0
Bestandestyp:	0207 Markanter Einzelbaum				
Charakteristik:					
		Bearbeiter:	Fuchs		
lfd. Nummer:	714	Fläche: in m ²	0	Länge in m:	0
Bestandestyp:	0207 Markanter Einzelbaum				
Charakteristik:					
		Bearbeiter:	Fuchs		
lfd. Nummer:	715	Fläche: in m ²	0	Länge in m:	0
Bestandestyp:	0207 Markanter Einzelbaum				
Charakteristik:					
		Bearbeiter:	Fuchs		
lfd. Nummer:	716	Fläche: in m ²	0	Länge in m:	0
Bestandestyp:	0207 Markanter Einzelbaum				
Charakteristik:					
		Bearbeiter:	Fuchs		
lfd. Nummer:	717	Fläche: in m ²	0	Länge in m:	0
Bestandestyp:	0207 Markanter Einzelbaum				
Charakteristik:					
		Bearbeiter:	Fuchs		
lfd. Nummer:	718	Fläche: in m ²	0	Länge in m:	0
Bestandestyp:	0207 Markanter Einzelbaum				
Charakteristik:					
		Bearbeiter:	Fuchs		
lfd. Nummer:	719	Fläche: in m ²	0	Länge in m:	0
Bestandestyp:	0207 Markanter Einzelbaum				
Charakteristik:					
		Bearbeiter:	Fuchs		
lfd. Nummer:	720	Fläche: in m ²	0	Länge in m:	0
Bestandestyp:	0207 Markanter Einzelbaum				
Charakteristik:					
		Bearbeiter:	Fuchs		
lfd. Nummer:	721	Fläche: in m ²	0	Länge in m:	0
Bestandestyp:	0207 Markanter Einzelbaum				
Charakteristik:					
		Bearbeiter:	Fuchs		
lfd. Nummer:	722	Fläche: in m ²	0	Länge in m:	0
Bestandestyp:	0207 Markanter Einzelbaum				
Charakteristik:					
		Bearbeiter:	Fuchs		

lfd. Nummer:	723	Fläche: in m ²	0	Länge in m:	0
Bestandestyp:	0207 Markanter Einzelbaum				
Charakteristik:					
		Bearbeiter:	Fuchs		
lfd. Nummer:	724	Fläche: in m ²	0	Länge in m:	0
Bestandestyp:	0207 Markanter Einzelbaum				
Charakteristik:					
		Bearbeiter:	Fuchs		
lfd. Nummer:	725	Fläche: in m ²	0	Länge in m:	0
Bestandestyp:	0207 Markanter Einzelbaum				
Charakteristik:					
		Bearbeiter:	Fuchs		
lfd. Nummer:	726	Fläche: in m ²	0	Länge in m:	0
Bestandestyp:	0207 Markanter Einzelbaum				
Charakteristik:					
		Bearbeiter:	Fuchs		
lfd. Nummer:	727	Fläche: in m ²	0	Länge in m:	0
Bestandestyp:	0207 Markanter Einzelbaum				
Charakteristik:					
		Bearbeiter:	Fuchs		
lfd. Nummer:	728	Fläche: in m ²	0	Länge in m:	0
Bestandestyp:	0207 Markanter Einzelbaum				
Charakteristik:					
		Bearbeiter:	Fuchs		
lfd. Nummer:	729	Fläche: in m ²	0	Länge in m:	0
Bestandestyp:	0207 Markanter Einzelbaum				
Charakteristik:					
		Bearbeiter:	Fuchs		
lfd. Nummer:	730	Fläche: in m ²	0	Länge in m:	0
Bestandestyp:	0207 Markanter Einzelbaum				
Charakteristik:					
		Bearbeiter:	Fuchs		
lfd. Nummer:	731	Fläche: in m ²	0	Länge in m:	0
Bestandestyp:	0207 Markanter Einzelbaum				
Charakteristik:					
		Bearbeiter:	Fuchs		
lfd. Nummer:	732	Fläche: in m ²	0	Länge in m:	0
Bestandestyp:	0207 Markanter Einzelbaum				
Charakteristik:					
		Bearbeiter:	Fuchs		
lfd. Nummer:	733	Fläche: in m ²	0	Länge in m:	0
Bestandestyp:	0207 Markanter Einzelbaum				
Charakteristik:					
		Bearbeiter:	Fuchs		
lfd. Nummer:	734	Fläche: in m ²	0	Länge in m:	0
Bestandestyp:	0207 Markanter Einzelbaum				
Charakteristik:					
		Bearbeiter:	Fuchs		

lfd. Nummer:	735	Fläche: in m ²	0	Länge in m:	0
Bestandestyp:	0207 Markanter Einzelbaum				
Charakteristik:					
		Bearbeiter:	Fuchs		
lfd. Nummer:	736	Fläche: in m ²	0	Länge in m:	0
Bestandestyp:	0207 Markanter Einzelbaum				
Charakteristik:					
		Bearbeiter:	Fuchs		
lfd. Nummer:	737	Fläche: in m ²	0	Länge in m:	0
Bestandestyp:	0207 Markanter Einzelbaum				
Charakteristik:					
		Bearbeiter:	Fuchs		
lfd. Nummer:	738	Fläche: in m ²	0	Länge in m:	0
Bestandestyp:	0207 Markanter Einzelbaum				
Charakteristik:					
		Bearbeiter:	Fuchs		
lfd. Nummer:	739	Fläche: in m ²	0	Länge in m:	0
Bestandestyp:	0207 Markanter Einzelbaum				
Charakteristik:					
		Bearbeiter:	Fuchs		
lfd. Nummer:	740	Fläche: in m ²	0	Länge in m:	0
Bestandestyp:	0207 Markanter Einzelbaum				
Charakteristik:					
		Bearbeiter:	Fuchs		
lfd. Nummer:	741	Fläche: in m ²	0	Länge in m:	0
Bestandestyp:	0207 Markanter Einzelbaum				
Charakteristik:					
		Bearbeiter:	Fuchs		
lfd. Nummer:	742	Fläche: in m ²	0	Länge in m:	0
Bestandestyp:	0207 Markanter Einzelbaum				
Charakteristik:					
		Bearbeiter:	Fuchs		
lfd. Nummer:	743	Fläche: in m ²	0	Länge in m:	0
Bestandestyp:	0207 Markanter Einzelbaum				
Charakteristik:					
		Bearbeiter:	Fuchs		
lfd. Nummer:	744	Fläche: in m ²	0	Länge in m:	0
Bestandestyp:	0207 Markanter Einzelbaum				
Charakteristik:					
		Bearbeiter:	Fuchs		
lfd. Nummer:	745	Fläche: in m ²	0	Länge in m:	0
Bestandestyp:	0207 Markanter Einzelbaum				
Charakteristik:					
		Bearbeiter:	Fuchs		
lfd. Nummer:	746	Fläche: in m ²	0	Länge in m:	0
Bestandestyp:	0207 Markanter Einzelbaum				
Charakteristik:					
		Bearbeiter:	Fuchs		

lfd. Nummer:	747	Fläche: in m ²	0	Länge in m:	0
Bestandestyp:	0207 Markanter Einzelbaum				
Charakteristik:					
		Bearbeiter:	Fuchs		
lfd. Nummer:	748	Fläche: in m ²	0	Länge in m:	0
Bestandestyp:	0207 Markanter Einzelbaum				
Charakteristik:					
		Bearbeiter:	Fuchs		
lfd. Nummer:	749	Fläche: in m ²	0	Länge in m:	0
Bestandestyp:	0207 Markanter Einzelbaum				
Charakteristik:					
		Bearbeiter:	Fuchs		
lfd. Nummer:	750	Fläche: in m ²	0	Länge in m:	0
Bestandestyp:	0207 Markanter Einzelbaum				
Charakteristik:					
		Bearbeiter:	Fuchs		
lfd. Nummer:	751	Fläche: in m ²	0	Länge in m:	0
Bestandestyp:	0207 Markanter Einzelbaum				
Charakteristik:					
		Bearbeiter:	Fuchs		
lfd. Nummer:	752	Fläche: in m ²	0	Länge in m:	0
Bestandestyp:	0207 Markanter Einzelbaum				
Charakteristik:					
		Bearbeiter:	Fuchs		
lfd. Nummer:	753	Fläche: in m ²	0	Länge in m:	0
Bestandestyp:	0207 Markanter Einzelbaum				
Charakteristik:					
		Bearbeiter:	Fuchs		
lfd. Nummer:	754	Fläche: in m ²	0	Länge in m:	0
Bestandestyp:	0207 Markanter Einzelbaum				
Charakteristik:					
		Bearbeiter:	Fuchs		
lfd. Nummer:	755	Fläche: in m ²	0	Länge in m:	0
Bestandestyp:	0207 Markanter Einzelbaum				
Charakteristik:					
		Bearbeiter:	Fuchs		
lfd. Nummer:	756	Fläche: in m ²	0	Länge in m:	0
Bestandestyp:	0207 Markanter Einzelbaum				
Charakteristik:					
		Bearbeiter:	Fuchs		
lfd. Nummer:	757	Fläche: in m ²	0	Länge in m:	0
Bestandestyp:	0207 Markanter Einzelbaum				
Charakteristik:					
		Bearbeiter:	Fuchs		
lfd. Nummer:	758	Fläche: in m ²	0	Länge in m:	0
Bestandestyp:	0207 Markanter Einzelbaum				
Charakteristik:					
		Bearbeiter:	Fuchs		

lfd. Nummer:	759	Fläche: in m ²	0	Länge in m:	0
Bestandestyp:	0207 Markanter Einzelbaum				
Charakteristik:					
		Bearbeiter:	Fuchs		
lfd. Nummer:	760	Fläche: in m ²	0	Länge in m:	0
Bestandestyp:	0207 Markanter Einzelbaum				
Charakteristik:					
		Bearbeiter:	Fuchs		
lfd. Nummer:	761	Fläche: in m ²	0	Länge in m:	0
Bestandestyp:	0207 Markanter Einzelbaum				
Charakteristik:					
		Bearbeiter:	Fuchs		
lfd. Nummer:	762	Fläche: in m ²	0	Länge in m:	0
Bestandestyp:	0207 Markanter Einzelbaum				
Charakteristik:					
		Bearbeiter:	Fuchs		
lfd. Nummer:	763	Fläche: in m ²	0	Länge in m:	0
Bestandestyp:	0207 Markanter Einzelbaum				
Charakteristik:					
		Bearbeiter:	Fuchs		
lfd. Nummer:	764	Fläche: in m ²	0	Länge in m:	0
Bestandestyp:	0207 Markanter Einzelbaum				
Charakteristik:					
		Bearbeiter:	Fuchs		
lfd. Nummer:	765	Fläche: in m ²	0	Länge in m:	0
Bestandestyp:	0207 Markanter Einzelbaum				
Charakteristik:					
		Bearbeiter:	Fuchs		
lfd. Nummer:	766	Fläche: in m ²	0	Länge in m:	0
Bestandestyp:	0207 Markanter Einzelbaum				
Charakteristik:					
		Bearbeiter:	Fuchs		
lfd. Nummer:	767	Fläche: in m ²	0	Länge in m:	0
Bestandestyp:	0207 Markanter Einzelbaum				
Charakteristik:					
		Bearbeiter:	Fuchs		
lfd. Nummer:	768	Fläche: in m ²	0	Länge in m:	0
Bestandestyp:	0207 Markanter Einzelbaum				
Charakteristik:					
		Bearbeiter:	Fuchs		
lfd. Nummer:	769	Fläche: in m ²	0	Länge in m:	0
Bestandestyp:	0207 Markanter Einzelbaum				
Charakteristik:					
		Bearbeiter:	Fuchs		
lfd. Nummer:	770	Fläche: in m ²	0	Länge in m:	0
Bestandestyp:	0207 Markanter Einzelbaum				
Charakteristik:					
		Bearbeiter:	Fuchs		

lfd. Nummer:	771	Fläche: in m ²	0	Länge in m:	0
Bestandestyp:	0207 Markanter Einzelbaum				
Charakteristik:					
	Bearbeiter:	Fuchs			
lfd. Nummer:	772	Fläche: in m ²	0	Länge in m:	0
Bestandestyp:	0207 Markanter Einzelbaum				
Charakteristik:					
	Bearbeiter:	Fuchs			
lfd. Nummer:	773	Fläche: in m ²	0	Länge in m:	0
Bestandestyp:	0207 Markanter Einzelbaum				
Charakteristik:					
	Bearbeiter:	Fuchs			
lfd. Nummer:	774	Fläche: in m ²	0	Länge in m:	0
Bestandestyp:	0207 Markanter Einzelbaum				
Charakteristik:					
	Bearbeiter:	Fuchs			
lfd. Nummer:	775	Fläche: in m ²	0	Länge in m:	0
Bestandestyp:	0207 Markanter Einzelbaum				
Charakteristik:					
	Bearbeiter:	Fuchs			
lfd. Nummer:	776	Fläche: in m ²	0	Länge in m:	0
Bestandestyp:	0207 Markanter Einzelbaum				
Charakteristik:					
	Bearbeiter:	Fuchs			
lfd. Nummer:	777	Fläche: in m ²	0	Länge in m:	0
Bestandestyp:	0207 Markanter Einzelbaum				
Charakteristik:					
	Bearbeiter:	Fuchs			
lfd. Nummer:	778	Fläche: in m ²	0	Länge in m:	0
Bestandestyp:	0207 Markanter Einzelbaum				
Charakteristik:					
	Bearbeiter:	Fuchs			
lfd. Nummer:	779	Fläche: in m ²	0	Länge in m:	0
Bestandestyp:	0207 Markanter Einzelbaum				
Charakteristik:					
	Bearbeiter:	Fuchs			
lfd. Nummer:	780	Fläche: in m ²	0	Länge in m:	0
Bestandestyp:	0207 Markanter Einzelbaum				
Charakteristik:					
	Bearbeiter:	Fuchs			
lfd. Nummer:	781	Fläche: in m ²	0	Länge in m:	0
Bestandestyp:	0207 Markanter Einzelbaum				
Charakteristik:					
	Bearbeiter:	Fuchs			
lfd. Nummer:	782	Fläche: in m ²	0	Länge in m:	0
Bestandestyp:	0207 Markanter Einzelbaum				
Charakteristik:					
	Bearbeiter:	Fuchs			

lfd. Nummer: **783** Fläche: in m² **0** Länge in m: **0**
Bestandestyp: **0207 Markanter Einzelbaum**
Charakteristik:

Bearbeiter: Fuchs

ZOBODAT - www.zobodat.at

Zoologisch-Botanische Datenbank/Zoological-Botanical Database

Digitale Literatur/Digital Literature

Zeitschrift/Journal: [Gutachten Naturschutzabteilung Oberösterreich](#)

Jahr/Year: 2004

Band/Volume: [0278](#)

Autor(en)/Author(s): diverse

Artikel/Article: [Naturraumkartierung Oberösterreich. Landschaftserhebung Gemeinde Allerheiligen im Mühlkreis. Endbericht. 1-78](#)