



LAND

OBERÖSTERREICH

Naturraumkartierung Oberösterreich

Landschaftserhebung Gemeinde Andorf



natur:raum
Naturraumkartierung Oberösterreich

Endbericht



Land Oberösterreich

NATUR

Naturraumkartierung Oberösterreich

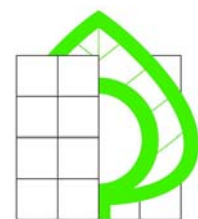
Landschaftserhebung
Gemeinde Andorf

Endbericht

Kirchdorf an der Krems, 2009

natur:raum
Naturraumkartierung Oberösterreich

Technisches Büro für
Landschaftsplanung
DI Mag. Otmar Stöckl
A-4755 Zell/Pram Kranzlweg 18
Telefon: ++43 (0) 77 64/74 34
Fax: ++43 (0) 77 64/74 34-40
office@freiraum-stoeckl.at



Freiraum & Landschaft

Projektleitung Naturraumkartierung Oberösterreich:

Mag. Günter Dorninger

Projektbetreuung Landschaftserhebungen:

Mag. Günter Dorninger

EDV/GIS-Betreuung

Mag. Günter Dorninger

Auftragnehmer:

Freiraum und Landschaft

TB für Landschaftsplanung

DI Mag. Otmar Stöckl

4755 Zell an der Pram, Kranzlweg 18

Bearbeiter:

Mag. Harald Pfleger

im Auftrag des Landes Oberösterreich,
Naturschutzabteilung – Naturraumkartierung OÖ

Foto der Titelseite:

Andorf von Südosten

Fotonachweis:

alle Fotos TB Freiraum und Landschaft

Redaktion:

AG Naturraumkartierung

Impressum:

Medieninhaber: Land Oberösterreich

Herausgeber:

Amt der O.ö. Landesregierung

Naturschutzabteilung – Naturraumkartierung Oberösterreich

4560 Kirchdorf an der Krems

Tel.: +43 7582 685 533

Fax: +43 7582 685 399

E-Mail: biokart.post@ooe.gv.at

Graphische Gestaltung: Mag. Günter Dorninger

Herstellung: Eigenvervielfältigung

Kirchdorf a. d. Krems, März 2009

© Alle Rechte, insbesondere das Recht der
Vervielfältigung, Verbreitung oder Verwertung bleiben
dem Land Oberösterreich vorbehalten

Inhaltsverzeichnis

1	VORBEMERKUNGEN	5
1.1	Allgemeines	5
1.2	Beschreibung des Bearbeitungsgebietes	6
1.2.1	Lage	6
1.2.2	Bevölkerung, Siedlung, Wirtschaft und Verkehr	6
1.2.3	Klima	7
1.2.4	Geologie und Boden	7
1.2.5	Landschaftsgenese und naturräumliche Gliederung	8
1.2.6	Potenziell natürliche und aktuelle Vegetation	9
2	BESCHREIBUNG DER EINZELNEN TEILGEBIETE	10
2.1	Teilgebiet 1: Stark reliefiertes Hügelland mit mäßiger bis guter Strukturierung	13
2.2	Teilgebiet 2: Dicht bebautes Ortsgebiet	14
2.3	Teilgebiet 3: Flache Talniederung mit mäßiger bis guter Strukturierung	15
2.4	Teilgebiet 4: Mäßig reliefiertes Hügelland mit mäßiger bis guter Strukturierung	16
3	ZUSAMMENFASSENDE BESCHREIBUNG	17
3.1	Landschaftsbild	17
3.1.1	Relief	17
3.1.2	Leitstrukturen	17
3.1.3	Weitere landschaftsprägende Elemente	17
3.2	Ergebnisse der Landschaftserhebung	19
3.3	Naturschutzfachlich wertvolle Bereiche	21
3.4	Defizite und Ansatzpunkte für naturschutzfachliche Aufwertung	22
4	VERWENDETE LITERATUR UND QUELLENVERZEICHNIS	24
4.1	Datengrundlagen	24
4.2	Literaturverzeichnis	24
4.3	Sonstige Quellen	25

Abbildungsverzeichnis

Abb. 1: Übersicht Erhebungsgebiet mit Abgrenzung der Teilgebiete und ÖK50	11
Abb. 2: Übersicht Erhebungsgebiet mit Abgrenzung der Teilgebiete und Orthophotos	12

Tabellenverzeichnis

Tabelle 1: Darstellung von Anzahl, Gesamtlänge und -fläche der erhobenen Bestandestypen in Relation zur gesamten Gemeindefläche (37,69 km ²)	19
--	----

Anhang 1: Fotodokumentation

Anhang 2: Beschreibung der Einzelflächen

Anhang 3: Karten (1:5.000)

1 Vorbemerkungen

1.1 Allgemeines

Im Auftrag der Oö. Landesregierung, Naturschutzabteilung - Naturraumkartierung Oberösterreich, wird unter dem Titel „Naturraum, Naturraumkartierung Oberösterreich – Landschaftserhebung Oberösterreich“ die in Oberösterreich vorhandene Ausstattung, im Besonderen die der Kulturlandschaft, mit naturräumlich relevanten Strukturelementen und Biotopen erhoben. Im Gegensatz zur Biotopkartierung, die detaillierte Aussagen über die vegetationskundlichen Verhältnisse, Strukturmerkmale, Gefährdung, Nutzung, usw. trifft, gibt die Landschaftserhebung eine grobe und überblicksartige Darstellung der vorhandenen Elemente. Nur bestimmte Erhebungstypen werden über eine kurze Charakteristik beschrieben. Die Ergebnisse der Landschaftserhebung dienen als grundlegende Information für die Erarbeitung des Landschaftsleitbildes Oberösterreichs sowie für gutachterliche und planende Tätigkeiten von Behörden und anderen Planungsträgern. Bei konkreten Planungen sind jedoch aufbauend auf die Landschaftserhebung detailliertere Erhebungen durchzuführen.

Die Landschaftserhebung basiert auf einer Auswertung aktueller digitaler Farb-Orthophotos und vorliegender Unterlagen und erfolgt im Erhebungs- und Ausgabemaßstab 1 : 5.000. Begehungen werden auf ausgewählte Flächen beschränkt, und dienen insbesondere der Charakterisierung von Grünlandtypen sowie der Ansprache von Gehölzen. Bauland- und Siedlungsflächen sind nicht Gegenstand der Landschaftserhebung.

Die Ergebnisse der Landschaftserhebung werden für amtliche und private Gutachten, Planungen und Projekte zur Verfügung gestellt.

Das Technische Büro Stöckl wurde im Juni 2008 mit der Durchführung der Arbeiten zur Landschaftserhebung für die Gemeinde Andorf im politischen Bezirk Schärding beauftragt. Der Bearbeitungszeitraum erstreckte sich von September 2008 bis März 2009. Das Gemeindegebiet ist Teil des Projektgebiets 2008-06.

Gegenständlicher Bericht fasst die Ergebnisse der Landschaftserhebung der Gemeinde Andorf zusammen. Grundlegende Unterlagen für die Digitalisierung und Aufarbeitung der Daten wurden vom Auftraggeber bereitgestellt (vollständige Auflistung siehe Kap. 4). Diese Unterlagen wurden durch den Flächenwidmungsplan der Gemeinde, durch diverse Literatur zum Landschaftsraum und weitere Recherchen im Internet ergänzt. Eine entscheidende Rolle für die Berichtserstellung sind die im Rahmen der Begehung vertieften Gebietskenntnisse und Wahrnehmungen durch den Bearbeiter.

1.2 Beschreibung des Bearbeitungsgebietes

1.2.1 Lage

Die Gemeinde Andorf liegt im zentralen Süden des Bezirkes Schärding auf einer Seehöhe von 340 bis 440m üNN., die Ortschaft selbst ist in der ÖK50 mit einer Seehöhe von 346m vermerkt. Die Katasterfläche der Gemeinde beträgt 37,67 km² (Quelle: <http://www.statistik.at/blickgem/index.jsp>; Fläche im GIS: 37,69 km²).

Die Entfernung zu Bezirkshauptstadt Schärding beträgt 13,3 km Luftlinie.

1.2.2 Bevölkerung, Siedlung, Wirtschaft und Verkehr

Bevölkerung

Die Gemeinde Andorf zählte bei der Volkszählung 2001 4846 Einwohner. Damit kam es zu einem Anstieg von 8% seit der Volkszählung 1991. Die Bevölkerungsdichte betrug 2001 129 Einwohner/km² (Quelle: <http://www.statistik.at/blickgem/index.jsp>). Seit 2001 ist es weiterhin zu einem leichten Anstieg auf 5015 Einwohner (2008) gekommen (Quelle: www.land-oberoesterreich.gv.at).

Siedlung

Die dichteste Besiedlung findet man um den Hauptort. Von dort gibt es drei Ausläufer mit größeren Siedlungsgebieten nach Norden (Winertsham), Westen (Radlern-Teufrau) und Nordwesten (Erlau). Doch auch im Pramtal südlich des Hauptortes ist die Besiedlung relativ dicht, hier wurden die alten landwirtschaftlichen Siedlungen Heitzing, Heitzingerau, Großschörgern, Ötz und Hötzlarn mit Einfamilienhaussiedlungen „infiltriert“.

Im restlichen Gemeindegebiet sind zahlreiche Weiler, Kleinweiler und Einzelgehöfte regelmäßig und verhältnismäßig dicht verstreut, die größten dieser Weiler sind Bach-Pimpfing und Niederleiten.

Wirtschaft

37,0 % der Erwerbstätigen am Arbeitsort sind im zweiten Sektor (Industrie, Gewerbe, Bauwesen) beschäftigt, 53,9% im dritten Sektor (Dienstleistungen). 9,2 % sind in der Land- und Forstwirtschaft tätig.

66,2 % der Andorfer Einwohner, die erwerbstätig sind, pendeln zur Arbeit aus, 46,6 % der in Andorf Beschäftigten sind Einpendler (Daten vom Jahr 2001; Quelle: <http://www2.land-oberoesterreich.gv.at/statregionaldb/StartGemeindeauswahl.jsp>).

Die Land- und Forstwirtschaft prägt die Landschaft um Andorf wesentlich, daher wird ihre Struktur kurz beschrieben:

Gemäß dem Landestrend ist die Anzahl der land- und forstwirtschaftlichen Betriebe von 1995 bis 1999 von 254 auf 212 (-16,5%) zurückgegangen, wobei, anders als in Oberösterreich insgesamt, die Zahl der Nebenerwerbsbetriebe weniger stark abgenommen hat (von 121 auf 116; -4,1%) als die der Haupterwerbsbetriebe (von 121 auf 88; -27,3%). Gemäß dieser Entwicklung hat die durchschnittliche Betriebsgröße von 13 auf 15,6 ha um 20,2% zugenommen (Quelle: <http://www.statistik.at/blickgem/index.jsp>).

Die gesamte landwirtschaftliche Nutzfläche betrug 1999 2796 ha (1995: 2714 ha). Davon waren 1495 ha Ackerland und 1247 ha Grünland (Quelle: <http://www2.land-oberoesterreich.gv.at/statlandwirtschaft/StartLandwirtschaft.jsp>).

Verkehr

Die wichtigste Verkehrsverbindung der Gemeinde stellt die Bundesstraße B137 von Wallern über Grieskirchen nach Schärding dar. Südwestlich von Andorf kreuzt sich diese mit einer Landesstraße, die von Lambrechten nach Sigharting die Gemeinde in SW-NO-Richtung durchzieht und durch den Hauptort führt. Von Andorf führt außerdem eine Landesstraße nach Westen und später nach Südwesten nach Eggerding.

Weiters gibt es noch eine Reihe von mehrspurigen Straßen im Gemeindegebiet, von denen nur jene nach Raab erwähnt werden soll.

Von SSO nach NNW führt außerdem ein ca. 6,7 km langer Abschnitt der zweispurigen Bahnstrecke Wels-Passau mitten durch das Andorfer Gemeindegebiet mit einem Bahnhof westlich des Ortszentrums.

1.2.3 Klima

Das Gemeindegebiet von Andorf liegt im mitteleuropäischen Klimabereich, laut den Karten des Oberösterreichischen Klimaatlas (OÖ. MUSEALVEREIN 1998) beträgt die mittlere Jahreslufttemperatur 8-9°C, die durchschnittliche Jahresniederschlagssumme liegt zwischen 900 und 1000 mm. Die mittlere Zahl der jährlichen Frosttage beträgt 100-120, an 50-75 Tagen im Jahr liegt Schnee.

Aus den Daten 1971-2000 der 16,2 km entfernten Klimastation Reichersberg (www.zamg.ac.at) gehen folgende Werte hervor:

Tagesmittel Jänner: -2,0°C; Tagesmittel Juli: 17,5°C; Tagesmittel Jahr: 7,9°C.

Jahresniederschlagssumme: 840,0 l/qm; Jahresneuschneesumme: 46,8 cm

Jahresdurchschnittswindgeschwindigkeit: 2,3 m/s; Hauptwindrichtungen: W (29,2%), O (23,1%)

1.2.4 Geologie und Boden

Geologisch liegt die Gemeinde Andorf in der Molassezone, deren Entstehung ins Zeitalter des Tertiärs zurückreicht: Zu dieser Zeit befand sich zwischen Alpen und Böhmischer Masse ein flacher Meerestrog, der sich tektonisch langsam absenkte, aber gleichzeitig infolge einer starken Ablagerung von tonig-feinsandigen Stoffen immer seichter wurde und schließlich austrocknete, wobei die obersten Sedimente dieses sogenannten „Schliers“ im Kartierungsbereich aus der Zeit des „Ottang“ stammen und somit etwa 19,5-17,5 Mio Jahre alt sind (TOLLMANN 1985). Aus derselben Zeit stammen auch die typischerweise am Meeresrand abgelagerten, etwas gröberen „Enzenkirchener Sande“. Aus der Geologischen Karte 1:200 000 (www.geologie.ac.at) ist ersichtlich, dass sowohl der Schlier als auch die Sande hauptsächlich im Hügelland östlich der Pram das Ausgangsmaterial für die Bodenbildung darstellen.

Im anschließenden Quartär wurden von den Flüssen im Wechsel von Eis- und Warmzeiten riesige Schotterfluren (Decken- und Terrassenschotter) aufgeschüttet, die ihren Ursprung in den Endmoränenwällen der Eiszeit-Gletscher haben. Im Laufe und vor allem gegen Ende der Warmzeiten schnitten sich die Flüsse wieder in diese Schotterkörper ein, wodurch der Hügellandcharakter entstanden ist. Parallel dazu kam es infolge der geringen Vegetationsbedeckung in den Kaltzeiten zu Staublehmbildungen durch Windeinfluss. Dieser Löss ist vor allem in westlich der Pram im schwächer reliefierten Teil der Gemeinde zu finden. Im Südwesten der Gemeinde bei Breitenberg treten stellenweise die Deckenschotter hervor.

Die Entstehung der flachen Talniederungen von Pram und Raab ist auf nacheiszeitliche Ablagerungen der Fließgewässer zurückzuführen.

Die Digitale Bodenkarte des BFW (<http://gis.lebensministerium.at/ebod>) zeigt folgende Verteilung der verschiedenen Bodentypengruppen in Andorf: Im von Schlier und Sanden geprägten Hügelland östlich der Pram sind Braunerdeböden vorherrschend. Westlich der Pram sind Pseudogleye die bestimmenden Bodentypen, oft aber in mosaikartiger Verzahnung mit Braunerden und, in geringem Ausmaß, Kulturrohböden. Entlang der meisten Bäche zieht sich ein Streifen Gleyboden, eine Ausnahme bildet die Pram, hier ist Auboden vorhanden. Als Besonderheit ist im Norden bei Winertsham noch ein ehemaliges Moor zu finden.

1.2.5 Landschaftsgenese und naturräumliche Gliederung

Der Prozess der Entstehung der Landschaft, wie wir sie heute vorfinden, ist ein Wirkungsgeflecht von geologischen, pedologischen (Kap. 1.2.4) und klimatischen (Kap. 1.2.3) Faktoren. Hinzu kommt die historische Komponente der Besiedlungs- und Nutzungsgeschichte. Sie wiederum wurde kleinmaßstäblich d.h. großräumig neben herrschaftspolitischen Entwicklungen von großklimatischen Gegebenheiten beeinflusst, während kleinräumig vor allem Faktoren der Bodenbeschaffenheit und des Lokalklimas zum Tragen kommen:

Spätestens ab der Kelten- und Römerzeit ab 400 v.Chr. kann von einer Besiedelung ausgegangen werden. Die landschaftsprägende großflächige Rodung und Besiedlung des ehemals waldbedeckten Gebietes (zur ursprünglichen Waldvegetation siehe Kap. 1.2.6) geschah mit der Bairischen Landnahme im Frühmittelalter ab 500 n.Chr, es entstanden hauptsächlich Kleinweiler, um die herum die Schläge als unregelmäßige Blockfluren und blockartige Streifenfluren angeordnet waren.

Danach blieb die Struktur der Agrarlandschaft lange Zeit wahrscheinlich mehr oder weniger unverändert, erst im 20. Jahrhundert kam es durch die großflächigen Flurbereinigungen und Meliorationen, speziell in den 60er Jahren, zu landschaftsprägenden Veränderungen. Außerdem wurden im 20. Jahrhundert die bestehenden Laubwälder in Fichtenforste umgewandelt bzw. landwirtschaftliche Grenzertragsböden mit Fichte aufgeforstet (HAUSER et al. 2005).

Das Produkt dieser Prozesse ist die heutige Landschaft, die nun, anhängig von der Fragestellung, in in sich homogene Teilräume gegliedert werden kann:

Die naturschutzfachliche Raumgliederung unterteilt Oberösterreich nach naturschutzrelevanten Kriterien wie Geologie, Geomorphologie, landwirtschaftlicher Nutzungsform, Waldausstattung, tier- und pflanzenökologischen Gesichtspunkten usw. in 41 Raumeinheiten:

Nach dieser Raumgliederung liegt die Gemeinde Andorf in der Raumeinheit „Inn- und Hausruckviertler Hügelland“, die sich über weite Teile des Alpenvorlands von Linz westwärts erstreckt. Sie ist gekennzeichnet durch das hügelige Relief, Acker-Grünland-gemischte Landwirtschaft, zahlreiche Obstbaumbestände, vorwiegend kleine Waldflächen und ein dichtes Netz von kleinen Fließgewässern (HAUSER et al. 2005).

Die Kulturlandschaftsgliederung Österreichs (WRBKA et al. 2002) basiert auf einer Satellitenbild-gestützten österreichweiten Landschaftsklassifikation, in die Landschaftsmerkmale wie Boden- und Relieftypen, Regionalklimata, Landnutzungsklassen und Landschaftsstruktur eingeflossen sind. Sie unterscheidet 42 Kulturlandschaftstypengruppen, von denen folgende 4 im Gemeindegebiet von Andorf vorkommen:

Der Ort Andorf wurde der Typengruppe des „Kleinstädtischen Siedlungsraumes“ (1,1 km²) zugeordnet. Der Großteil des umliegenden Hügellandes wird als „Außeralpines Hügelland mit gemischtem Getreide/Feldfutter-Bau“ (28,1 km²) eingestuft. Die Talböden der größeren

Fließgewässer (Pram, Raab, Messenbach, Schwarzbach, Griesbach, Fellererbach, Sonnleitenbach) zählen zu den „Außeralpinen Tälern und Mulden mit dominanter Grünlandnutzung“ (6,6 km²). Die größeren Forstgebiete bei Teuflau im Nordwesten und um Oberndorf/Haula im Osten werden schließlich als „Große Waldinseln“ (1,9 km²) beschrieben.

1.2.6 Potenziell natürliche und aktuelle Vegetation

Nach der Gliederung der „Forstlichen Wuchsgebiete Österreichs“ (KILIAN et al. 1994) befinden wir uns im „Wuchsgebiet 7.1: Nördliches Alpenvorland – Westteil“. Das Gemeindegebiet von Andorf befindet sich in der submontanen Höhenstufe, die von ~ 300 bis 600m üNN. angegeben wird.

Von Natur aus wären hier nährstoffreiche, leistungsfähige Laubmischwald-Standorte weit verbreitet:

- Submontaner Stieleichen-Hainbuchenwald (*Galio sylvatici-Carpinetum*) an warm-trockenen wie auch an staunassen, bindigen Standorten
- Buchenwald mit Tanne (*Luzulo nemorosae-Fagetum* auf bodensauren, *Asperulo odoratae-Fagetum* auf basischen Standorten)
- Bergahorn-Eschenwald (*Carici pendulae-Fraxinetum*) in Hang- und Tobelsituationen
- Auwälder: Grauerlen-Au (*Alnetum incanae*) und Eschen-Schwarzerlen-Au (*Carici remotae-Fraxinetum*, *Pruno-Fraxinetum*) vor allem an kleineren Bächen; Hartholz-Auwälder mit Esche, Bergahorn, Grauerle, Stieleiche, Winterlinde (*Aceri-Fraxinetum*) in gewässerferneren Bereichen

Aktuell findet man keine echten Eichen-Hainbuchenwälder in Andorf, lediglich manche Waldränder lassen die einstige Vegetation erahnen. Auch mit den Buchenwäldern ist es ähnlich, so sind in den Laub-Nadel-Mischforsten höchstens einige kleine Bereiche mit einem höheren Buchenanteil zu finden, doch der dortige Laubholzanteil geht in erster Linie auf Laubholzsukzession auf Schlagflächen zurück.

Bergahorn-Eschenwälder sind in manchen kleinen Tobeln und an steilen Böschungen vorhanden, oft übergehend in den folgenden Waldtyp.

Lineare und nicht selten auch flächige Bestände von durchaus naturnahen Auwäldern sind an fast allen Fließgewässern der Gemeinde vorhanden.

Ansonsten sind die Waldbestände von meist intensiv genutztem Acker- und Grünland ersetzt worden, wobei die jeweilige Verteilung dieser beiden Nutzungstypen im Gemeindegebiet recht gut von der „Österreichischen Kulturlandschaftsgliederung“ beschrieben wird (siehe Kap. 1.2.5).

In den Äckern finden sich aufgrund der intensiven Bewirtschaftung meist nur eine geringe Arten- und oft auch Individuenzahl von Beikräutern.

Die dominierenden Wiesentypen sind intensive Fuchsschwanz- und Glatthaferwiesen, die auch in den Streuobstbeständen vorherrschen. Naturschutzfachlich wertvolle Wiesen- und Rasengesellschaften sind in der gesamten Gemeinde nicht aufzuspüren gewesen, wobei der relativ späte Erhebungszeitpunkt möglicherweise ein Auffinden erschwerte.

2 Beschreibung der einzelnen Teilgebiete

Die Gemeinde Andorf kann aufgrund des Bebauungsgrades in vier Landschaftsräume unterteilt werden.

Begründung für die Abgrenzung der einzelnen Teilgebiete:

Die Abgrenzung von Teilgebiet 2 (Dicht bebautes Ortsgebiet) zu den restlichen Teilgebieten erfolgt aufgrund des hohen Bebauungsgrades.

Die Abgrenzung von Teilgebiet 3 (Flache Talniederung mit mäßiger bis guter Strukturierung) zu Teilgebiet 1 (Stark reliefiertes Hügelland mit mäßiger bis guter Strukturierung) und Teilgebiet 4 (Mäßig reliefiertes Hügelland mit mäßiger bis guter Strukturierung) erfolgt aufgrund der deutlich geringeren Reliefenergie.

Die Abgrenzung von Teilgebiet 1 (Stark reliefiertes Hügelland mit mäßiger bis guter Strukturierung) zu Teilgebiet 4 (Mäßig reliefiertes Hügelland mit mäßiger bis guter Strukturierung) erfolgt aufgrund der unterschiedlichen Reliefenergie

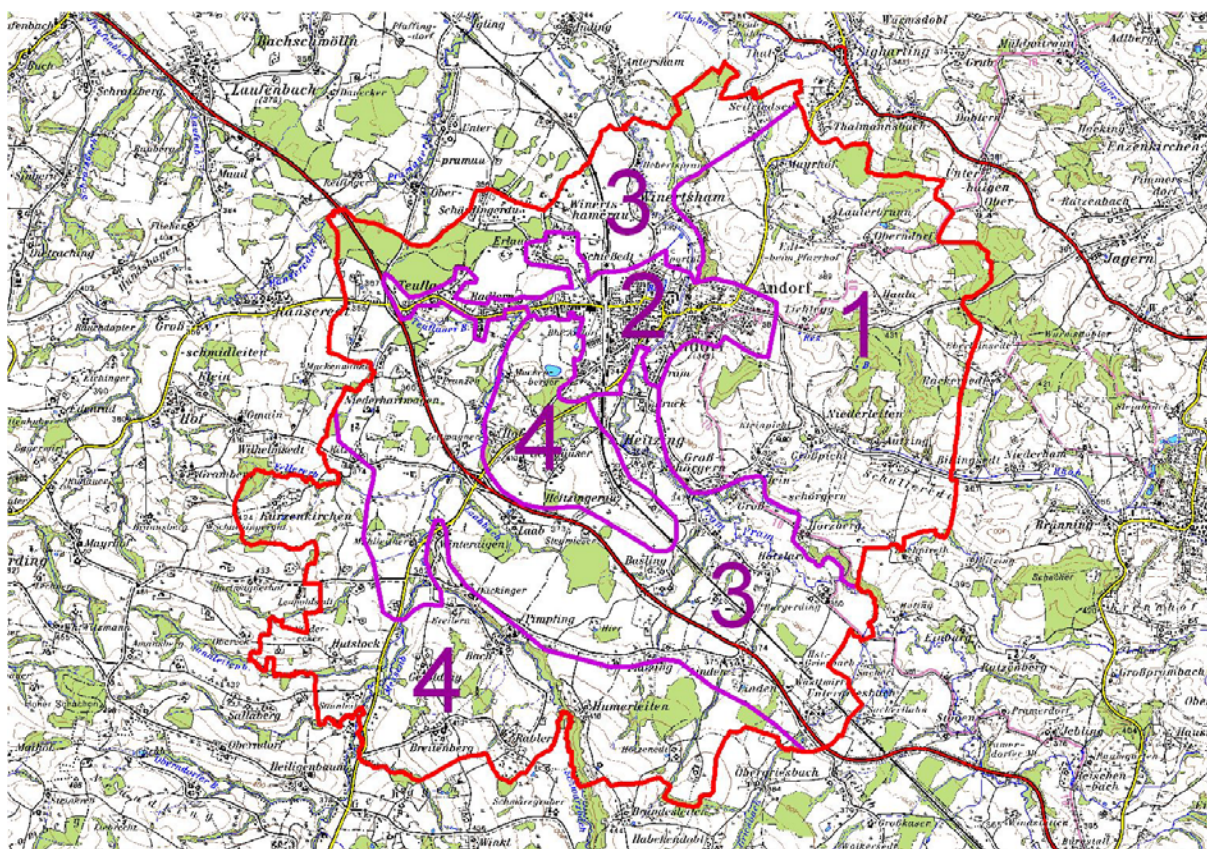


Abb. 1: Übersicht Erhebungsgebiet mit Abgrenzung der Teilgebiete und ÖK50

- Teilgebiet 1: Stark reliefiertes Hügelland mit mäßiger bis guter Strukturierung
- Teilgebiet 2: Dicht bebautes Ortsgebiet
- Teilgebiet 3: Flache Talniederung mit mäßiger bis guter Strukturierung
- Teilgebiet 4: Mäßig reliefiertes Hügelland mit mäßiger bis guter Strukturierung

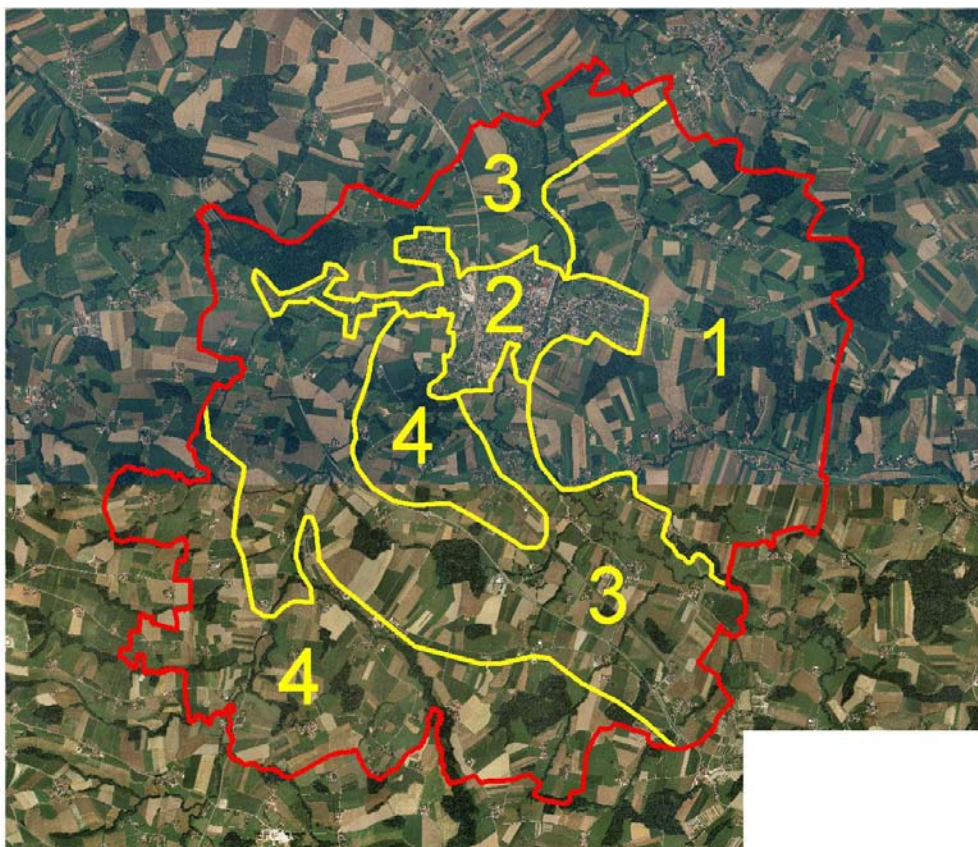


Abb. 2: Übersicht Erhebungsgebiet mit Abgrenzung der Teilgebiete und Orthophotos

Teilgebiet 1: Stark reliefiertes Hügelland mit mäßiger bis guter Strukturierung

Teilgebiet 2: Dicht bebautes Ortsgebiet

Teilgebiet 3: Flache Talniederung mit mäßiger bis guter Strukturierung

Teilgebiet 4: Mäßig reliefiertes Hügelland mit mäßiger bis guter Strukturierung

2.1 Teilgebiet 1: Stark reliefiertes Hügelland mit mäßiger bis guter Strukturierung

Das Teilgebiet 1 liegt nach der naturschutzfachlichen Raumgliederung Oberösterreichs in der Raumeinheit „Inn- und Hausruckviertler Hügelland“.

Struktur-/Nutzungsmerkmal	Charakterisierung
Wald	<ul style="list-style-type: none"> • 17% der Fläche des Teilgebiets (inkl. flächige Ufergehölze) • Eine mittelgroße, zahlreiche kleine Laubwaldflächen, feldgehölzartig oder langgestreckt auf Böschungen • Laub-Nadel-Mischwälder in allen Größenklassen • Zwei große, drei kleine Fichtenforste
Landwirtschaftliche Nutzung / Nutzungsintensität	<ul style="list-style-type: none"> • Ackernutzung leicht dominant • Kein naturschutzfachlich wertvolles Grünland • Eine Brachfläche nördlich Niederleiten
Strukturelemente	<ul style="list-style-type: none"> • Mäßige Strukturierung durch Waldflächen, Obstbauelemente, Ufergehölze und in Teilbereichen (z.B. südlich von Andorf) durch Hecken • Kleinräumig gute Strukturierung um Oberndorf-Haula und im Tal der Raab • Lineare und flächige Ufergehölze an allen Fließgewässern
Gewässer	<ul style="list-style-type: none"> • Entwässerung nach Westen bzw. Nordwesten zur Pram • Bäche naturnah, ausgenommen Raab mit längerem reguliertem Abschnitt • Sechs Stillgewässer: Mäßig naturnahe bis naturnahe Teiche
Rohstoffabbau / Deponien	<ul style="list-style-type: none"> • Eine kleine Materialdeponie bei Autzing
Siedlungsstruktur	<ul style="list-style-type: none"> • Im Norden leichte Agglomeration durch die Weiler Mayrhof, Lauterbrunn, Oberndorf und Edt • Im Raabtal ebenfalls dichtere Besiedlung mit den Weilern Groß- und Kleinschörgern, Groß- und Kleinpichl, Autzing, Schulleredt • Siedlungen überwiegend landwirtschaftlich geprägt
Relief	<ul style="list-style-type: none"> • Höhenlage 340-430m • Buckliges Hügelland • Nördlich von Autzing-Niederleiten tief eingeschnittene Tälichen
Auffällige Entwicklungsprozesse / Landschaftseingriffe	<ul style="list-style-type: none"> • Keine

2.2 Teilgebiet 2: Dicht bebautes Ortsgebiet

Das Teilgebiet 2 liegt nach der naturschutzfachlichen Raumgliederung Oberösterreichs in der Raumeinheit „Inn- und Hausruckviertler Hügelland“.

Struktur-/Nutzungsmerkmal	Charakterisierung
Wald	<ul style="list-style-type: none"> • Ca. 2 % der Fläche des Teilgebiets • Nur wenige Waldflächen, hauptsächlich an den Böschungen zur Pram hin und am Messenbach
Landwirtschaftliche Nutzung / Nutzungsintensität	<ul style="list-style-type: none"> • Aufgrund der dichten Bebauung nur wenige landwirtschaftliche Nutzflächen, vor allem Wiesen
Strukturelemente	<ul style="list-style-type: none"> • Kaum Strukturelemente: einige Hecken im Südwesten, Obstbaumelemente im Westen, Ufergehölze an Pram und Messenbach
Gewässer	<ul style="list-style-type: none"> • Entwässerung nach Norden durch die Pram und einen linksseitigen Zubringer (Messenbach) • Beide Fließgewässer reguliert und begradigt • Ein naturnaher Teich
Rohstoffabbau / Deponien	<ul style="list-style-type: none"> • Keine
Siedlungsstruktur	<ul style="list-style-type: none"> • Alter Ortskern von Andorf östlich der Pram • Großteil der Siedlungsfläche mit Einfamilienhäusern • Siedlungszunge nach Westen bis Teufrau • Gewerbeflächen v.a. im Südwesten und Westen
Relief	<ul style="list-style-type: none"> • Höhenlage 340-380 m • Großteil im Pramtal gelegen, nur im Osten reicht ein Teil des Ortsgebietes ins Hügelland • Hohe Böschung südlich des Ortskerns mit Schlier-Steilwand
Auffällige Entwicklungsprozesse / Landschaftseingriffe	<ul style="list-style-type: none"> • Keine

2.3 Teilgebiet 3: Flache Talniederung mit mäßiger bis guter Strukturierung

Das Teilgebiet 3 liegt nach der naturschutzfachlichen Raumgliederung Oberösterreichs in der Raumeinheit „Inn- und Hausruckviertler Hügelland“.

Struktur-/Nutzungsmerkmal	Charakterisierung
Wald	<ul style="list-style-type: none"> • 13% der Fläche des Teilgebiets (inkl. flächige Ufergehölze) • Eine mittelgroße, zahlreiche kleine Laubwaldflächen, feldgehölzartig oder langgestreckt auf Böschungen • Laub-Nadel-Mischwälder in allen Größenklassen; ein großflächiger Forst bei Teufflau • Zwei kleine, ein mittelgroßer Fichtenforst
Landwirtschaftliche Nutzung / Nutzungsintensität	<ul style="list-style-type: none"> • Entlang der Pram Grünlandnutzung, ansonsten Ackernutzung leicht dominant • Kein naturschutzfachlich wertvolles Grünland • Vier Brachflächen • Ehemaliges Moor im Norden mit Intensivwiesennutzung
Strukturelemente	<ul style="list-style-type: none"> • Mäßige Strukturierung durch Waldflächen, Obstbauelemente, Ufergehölze und im Westen und Nordwesten durch Hecken • Kleinträumig gute Strukturierung um Niederhartwagen und im Norden an der Pram • Lineare und flächige Ufergehölze an allen Fließgewässern
Gewässer	<ul style="list-style-type: none"> • Entwässerung nach Norden durch die Pram und zahlreiche Zubringer • Zubringerbäche überwiegend naturnah • Pram bis auf einen kurzen Abschnitt nördlich Andorf ebenfalls naturnah mit gewundenem bis mäandrierendem Verlauf; im Norden Ausleitung eines Teils des Wassers in ein gestautes Ausgleichsgerinne • 41 Stillgewässer in allen Naturnähegraden; hauptsächlich kleine Hof- und Fischteiche
Rohstoffabbau / Deponien	<ul style="list-style-type: none"> • Eine kleine Materialdeponie bei Großschörgern
Siedlungsstruktur	<ul style="list-style-type: none"> • Im Norden und Süden Weiler und Kleinweiler, teilweise mit Einfamilienhaussiedlungen, gemischt mit Einzelhöfen • Im Westen und Nordwesten Streusiedlungen mit Kleinhäusler-Höfen, vermischt mit neuen Einfamilienhäusern
Relief	<ul style="list-style-type: none"> • Höhenlage 340-390m • Flache bis sehr schwach geneigte Talboden- bzw. Beckenlandschaft • Im Norden eine höhere Böschung an der Pram
Auffällige Entwicklungsprozesse / Landschaftseingriffe	<ul style="list-style-type: none"> • Zerschneidung durch Bundesstraße und Bahnlinie

2.4 Teilgebiet 4: Mäßig reliefiertes Hügelland mit mäßiger bis guter Strukturierung

Das Teilgebiet 4 beinhaltet zwei räumlich getrennte Teilflächen und liegt nach der naturschutzfachlichen Raumgliederung Oberösterreichs in der Raumeinheit „Inn- und Hausruckviertler Hügelland“.

Struktur-/Nutzungsmerkmal	Charakterisierung
Wald	<ul style="list-style-type: none"> • 12% der Fläche des Teilgebiets (inkl. flächige Ufergehölze) • Zahlreiche kleine Laubwaldflächen, feldgehölzartig oder langgestreckt auf Böschungen • Laub-Nadel-Mischwälder in allen Größenklassen; je ein größerer Bestand in beiden Teilflächen • Ein kleiner Fichtenforst
Landwirtschaftliche Nutzung / Nutzungsintensität	<ul style="list-style-type: none"> • Ackernutzung leicht dominant • Kein naturschutzfachlich wertvolles Grünland • Fünf kleine Brachflächen
Strukturelemente	<ul style="list-style-type: none"> • Mäßige Strukturierung durch Waldflächen, Obstbaumelemente, Ufergehölze • Kleinräumig gute Strukturierung: im nördlichen Teilgebiet um Hof, im südlichen Teilgebiet um Kurzenkirchen und westlich von Gerolding • Lineare und flächige Ufergehölze an allen Fließgewässern
Gewässer	<ul style="list-style-type: none"> • Entwässerung nach Norden zur Pram • Kleine Bäche, überwiegend naturmah • 17 Stillgewässer in allen Naturnähegraden; hauptsächlich kleine Hof- und Fischteiche • Ein größerer Fischteichkomplex in der nördlichen Teilfläche
Rohstoffabbau / Deponien	<ul style="list-style-type: none"> • Eine größere Schuttdeponie bei Hof in der nördlichen Teilfläche
Siedlungsstruktur	<ul style="list-style-type: none"> • Größte Siedlungen in der nördlichen Teilfläche „Geßlhäuser“: Mischung aus Kleinhäuslerhöfen und Einfamilienhäusern; Heitzingerau: hauptsächlich Einfamilienhäuser • Größte Siedlungen in der südlichen Teilfläche: Großer Weiler „Breitenberg“ und Doppelweiler „Bach-Pimpfing“ • Weitere zahlreiche Weiler, Kleinweiler und Einzelhöfe • Im Westen der südlichen Teilfläche Einzelhöfe in Streulage
Relief	<ul style="list-style-type: none"> • Höhenlage 350-440m • Sanftwelliges Hügelland • Stärkere Geländeneigungen nur am Schwarzbach im Süden der südlichen Teilfläche
Auffällige Entwicklungsprozesse / Landschaftseingriffe	<ul style="list-style-type: none"> • Keine

3 Zusammenfassende Beschreibung

3.1 Landschaftsbild

Das allgemeine Landschaftsbild der Gemeinde Andorf lässt sich als land- und forstwirtschaftlich geprägtes, im Bereich um den Hauptort dicht besiedeltes Hügelland beschreiben.

3.1.1 Relief

Einer der wichtigsten Faktoren für das Landschaftsbild ist das Relief bzw. die Geomorphologie, sprich die Oberflächenbeschaffenheit einer Landschaft. Wie auch in Kap. 2 beschrieben ist die Gemeinde Andorf praktisch dreigeteilt: Nordost- und Südwestteil zeigen Hügellandcharakter, die Reliefenergie ist im Nordosten allerdings deutlich höher, da sich hier schon der Übergang ins Bergland des Sauwaldes anbahnt.

Zwischen diesen beiden Teilen liegt ein ca. 2km breiter, in SO-NW-Richtung verlaufender und fast bis gänzlich flacher Streifen, der das Pramtal sowie die breiten Niederungen an Laabbach, Messenbach und Teuflauer Bach einschließt.

3.1.2 Leitstrukturen

Als markanteste natürliche Leitstruktur wird die Pram mit den von ihr geschaffenen Strukturen angesehen. Der kleine Fluss hat ein (abgesehen vom Verlauf im Ortsgebiet) durchgehendes Ufergehölz, das sich vom flachen Talboden deutlich abhebt. Hinzu kommen an einigen Abschnitten deutliche, ausnahmslos rechtsufrige Prallhangböschungen, die zehn und mehr Meter hoch sein können, an einigen Stellen sogar senkrecht sind (z.B. bei Winertsham oder südlich des Ortskerns von Andorf) und Waldbedeckung haben, sodass sie eine deutliche Zäsur zum östlich anschließenden Hügelland bilden.

Als wichtigste anthropogene Leitstruktur wird die Eisenbahntrasse angesehen, die sich praktisch parallel zur Pram durch die Gemeinde zieht, oft auf einem deutlichen Damm, abschnittsweise mit Lärmschutzwänden, und die durch den beidseitigen Saum aus Masten der Oberleitung zusätzlich hervorgehoben wird.

Sowohl vom Verlauf als auch von der Wirkung ähnlich, aufgrund des Fehlens einer Oberleitung aber deutlich weniger prägend ist die Überlandstraße B137 ebenfalls als anthropogene Leitstruktur einzustufen.

3.1.3 Weitere landschaftsprägende Elemente

Wesentliche landschaftsprägende Elemente in dieser relativ schwach reliefierten Landschaft sind natürlich vertikale Strukturen jeglicher Art:

Hierzu zählen etwa die bachbegleitenden Gehölzstreifen, die vor allem aufgrund ihrer Durchgängigkeit die Landschaft prägen, sowie die Obstbaumelemente, die sich um die landwirtschaftlichen Siedlungen konzentrieren.

Wälder und Forste haben nicht nur aufgrund ihrer vertikalen Komponente landschaftsprägenden Charakter. Ihre Flächigkeit in Verbindung mit der oft zur Umgebung kontrastierenden Farbe machen sie zu bestimmenden Elementen in der Landschaft. Hervorzuheben ist hier der große

Fichtenforst im Nordosten der Gemeinde zwischen Haula und Niederleiten, da er auf einem vergleichsweise steil ansteigenden Rücken zu liegen kommt und daher die Landschaft zumindest vom Süden der Gemeinde aus betrachtet maßgeblich prägt.

Besondere Bedeutung für das Landschaftsbild haben einzelstehende Bäume, besonders wenn sie in einer sonst strukturarmen Landschaft stehen, wie etwa der Einzelbaum nördlich von Niederleiten.

Wie schon angesprochen beeinflussen Siedlungen das Landschaftsbild: einerseits natürlich das Ortsgebiet von Andorf mit seiner dichten Verbauung und Kirchturm. Andererseits sind auch kleinere Siedlungen, die auf einer Hügelkuppe angelegt wurden (wie z.B. Breitenberg im Süden der Gemeinde) zumindest aus gewissen Blickwinkeln sehr prägend.

Ein bedeutender Faktor im Bild einer Agrarlandschaft ist die horizontale Strukturierung, die sich einerseits aus der Flächengröße und -form der Nutzflächen und andererseits aus der Vielfalt der angebauten Feldfrüchte bzw. ihrer unterschiedlichen Farben ergibt. Vor allem durch die vorherrschende Ackerbaunutzung ergibt sich zu bestimmten Zeiten (etwa im Hochsommer zur Getreidereife) ein abwechslungsreiches Landschaftsbild.

So haben also nicht nur Formen, sondern auch Farben und besonders Farbkontraste oftmals einen starken Einfluss auf unsere Wahrnehmung der Landschaft, wobei hier auch der Wandel der Jahreszeiten eine entscheidende Rolle spielt. Bestes Beispiel hierfür sind die leuchtend weiß blühenden Obstbäume im Frühling und ihre bunte Laubfärbung im Herbst. Auch die anderen Gehölzbestände erweitern die Farbpalette der Landschaft: die dunklen Nadelforste ganzjährig, die Laubhölzer vor allem im Herbst.

3.2 Ergebnisse der Landschaftserhebung

Tabelle 1: Darstellung von Anzahl, Gesamtlänge und -fläche der erhobenen Bestandestypen in Relation zur gesamten Gemeindefläche (37,69 km²)

Bestandestyp	Anzahl	Länge [m]	Fläche [ha]	Anteil an Gemeindefläche [%]
Nadelwald/Nadelholzforst	10		98.72	2.62
Laub-Nadel-Mischwald/Laub-Nadelholz-Mischforst	52		313.28	8.31
Laubwald/Laubholzforst	46		27.80	0.74
Kleinstwaldfläche ("Feldgehölz"), Gebüsch oder Baumgruppe unter 1000m ²	15		0.95	0.03
Uferbegleitgehölz	52	86270	88.78	2.36
Heckenzug	135	12792	7.69	0.20
Streuobstbestand (Streuobstwiese/-weide, Obstbaumreihen)	690		36.82	0.98
Baumreihe, Allee	23	1353	1.10	0.03
Markanter Einzelbaum	35		0.24	0.01
Markante (landschaftsprägende) Geländeböschung	32	9004	20.77	0.55
Großröhricht und Schilfröhricht	3		0.31	0.01
Sukzessionsfläche von frischem artenreichem Magergrünland	3		0.63	0.02
Sukzessionsfläche in ehemaligen Intensivgebieten	8		2.39	0.06
Neubewaldung/Aufforstung	10		2.47	0.07
Grünland-Sondernutzung	1		1.15	0.03
Stehendes Gewässer	44		4.57	0.12
Fließendes Gewässer	31	56791	19.75	0.52
Schlier-Steilfelsen	1		0.02	<0.01
Deponien	3		1.60	0.04
Bauland			192.78	5.11
Summe (ohne Bauland)			629.03	16.69

Die Fichtenforste stellen den flächenmäßig zweitbedeutendsten Bestandestyp dar. Grund hierfür sind vor allem die beiden großflächigen Bestände im Nordosten um Haula. Ansonsten finden sich kaum weitere reine Fichtenforste, drei kleine Flächen finden sich im Westen bzw. Südwesten der Gemeinde. Ihr ökologischer Wert ist aufgrund der standortsuntypischen Baumartenzusammensetzung eher gering.

Flächenmäßig sind die Laub-Nadel-Mischforste mit über 8% der Gemeindefläche der bedeutendste Bestandestyp. Allerdings ist der Laubholzanteil in der Regel eher gering und auf die Waldränder und die Folgegehölze auf Schlagflächen zurückzuführen, sodass der ökologische Wert dieser Bestände ebenfalls als gering eingestuft wird. Die Mischforste liegen in allen Größenklassen vor, deutlich der größte ist der Forst bei Teufelau mit ca. 80ha.

Dagegen ist das Flächenausmaß der naturnahen Laubwälder vergleichsweise gering. Nur selten sind sie als etwas größere Bestände zu finden, etwa nördlich von Winertsham oder bei Autzing, beide stocken auf hohen Böschungen bzw. tiefen Tobeln. In erster Linie sind die kartierten Laubwaldflächen etwas größere Feldgehölze oder Fortsetzungen der Bachgehölze und Auwälder auf die Bachböschungen hinauf.

Feldgehölze, also Gehölzflächen unter 1000 m², sind nur wenige vorhanden und daher von nur geringer landschaftsökologischer Relevanz. Lediglich im Bereich des Pramtales um Schörgern ist

eine Konzentration festzustellen, hier sind die Feldgehölze lokal ein landschaftsökologischer Faktor.

Weitaus bedeutender sind die Uferbegleitgehölze, mit 2,4% der Gemeindefläche immerhin der flächenmäßig häufigste landschaftsökologisch wertvolle Bestandestyp und aufgrund einer Länge von 56 km (da die Ufergehölze die Gewässer meist beidseitig säumen, ist die errechnete Länge der linienförmigen Elemente zu halbieren) auch ein wichtiger strukturierender und daher landschaftsprägender Faktor, zumal die Gehölze sehr häufig in flächiger Form vorliegen.

Eine aus landschaftsökologischer Sicht ähnliche Rolle spielen Hecken, auch sie sind Verbindungskorridore und Strukturelemente. Zwar ist ihr Flächenanteil eher gering, bei einer Gesamtlänge von fast 13 km und über 130 Elementen ist ihre ökologische Bedeutung für die Landschaft um Andorf aber beträchtlich.

Die Streuobstbestände sind in Andorf aufgrund der sehr hohen Anzahl der Elemente (690!) und der recht gleichmäßigen Verteilung über die Landschaft ebenfalls ein landschaftsökologisch bedeutender Bestandestyp. Verglichen mit anderen Gemeinden des Gebiets ist der Flächenanteil aber eher gering, was auf eine fortgeschrittene Entfernung dieser Elemente hindeutet.

Baumreihen und Einzelbäume spielen in Andorf eine aus landschaftsökologischer Sicht untergeordnete Rolle. Auffällig ist eine deutliche Konzentration beider Bestandestypen südlich von Andorf.

Die Böschungen treten im Pram- und Raabtal deutlich landschaftsprägend in Erscheinung, hier finden sich sowohl flächen- als auch längenmäßig die bedeutendsten Bestände.

Drei Röhrichtflächen wurden aufgenommen, je eine im Norden bei Seifiredsedt, am westlichen Ortsrand von Andorf und im Süden bei Basling. Sie sind allesamt von geringer Größe.

Flächen, die außer Nutzung gestellt wurden und auf denen die Sukzession eingesetzt hat, sind insgesamt 11 vorhanden. Zahlen- und flächenmäßig überwiegen die Brachen von Intensivwiesen.

Die rezente Aufforstung von Offenland ist in Andorf nur selten zu finden, eine Konzentration zeigt sich im Osten bei Niederleiten auf landwirtschaftlich schwierig nutzbaren steileren Geländebereichen.

Eine Fläche bei Breitenberg im Süden wurde als Grünland-Sondernutzungsfläche eingestuft, handelt sich hierbei um eine (wohl private) Motocorss-Strecke.

44 Stillgewässer wurden aufgenommen, viele davon in naturnaher Ausprägung. Deutliche Konzentrationen zeigen sich im Westen sowie im Südosten der Gemeinde, während im Nordosten und Osten sowie im Südwesten kaum Stillgewässer gefunden wurden.

Die Fließgewässer, es sind 30 (31 wenn man das Ausgleichsgerinne der Pram im Norden als eigenes rechnet) mit fast 57 km Gesamtlänge, sind meist naturnah mit standortgerechten Begleitgehölzen. Das Hauptgewässer der Gemeinde, die Pram, ist über weite Strecken ebenfalls naturnah, lediglich im Bereich von Andorf ist es in seiner Morphologie stark anthropogen beeinträchtigt.

Deponieflächen wurden drei gefunden, eine größere bei Hof und zwei kleine bei Großschörgern und Autzing.

An einer hohen Böschung im südlichen Ortsgebiet von Andorf konnte eine Schlier-Steilwand erhoben werden.

Flächen mit Baulandausweisung wurden bei der Erhebung nicht berücksichtigt, diese nehmen in Andorf über 5% der Gemeindefläche ein.

3.3 Naturschutzfachlich wertvolle Bereiche

Bei dieser Aufstellung wie auch bei jener im nächsten Kapitel (3.4) wurden besonders die Schutzziele der NALA-Leitbilder der betreffenden Raumeinheiten berücksichtigt (HAUSER et al. 2005).

Aus der Sicht des Naturschutzes zählen die Fließgewässerkorridore zu den wertvollsten Elementen im Gemeindegebiet von Andorf.

Grund hierfür sind einerseits die Fließgewässer selbst, die aufgrund ihrer meist naturnahen Charakteristik und des meist intakten Gewässerkontinuums für viele oftmals bedrohte wasserbewohnende Lebewesen wie Fische, Eintags- und Köcherfliegen usw. einen geeigneten Lebensraum darstellen. Dies bedingt natürlich das Vorkommen von Tieren, die in den Bächen ihre Nahrung suchen wie z.B. Fischotter, Eisvogel, Wasserramsel, Gebirgsstelze oder Graureiher.

Andererseits sind die gewässerbegleitenden Ufergehölze und Hecken aufgrund ihrer beachtlichen Länge (ca. 56 km; siehe Kap. 3.2) Wanderkorridore und, aufgrund der oft flächigen Ausprägung, auch Dauerlebensraum für viele terrestrische und amphibische Tierarten. Zudem gliedern sie die Landschaft harmonisch und mindern Hochwasserspitzen. Ihr Natur-, Landschafts- und Umweltschutzwert ist dementsprechend hoch, sie in ihrem derzeitigen Zustand zu erhalten daher eine absolute Notwendigkeit.

Die Pram hat als eines der größten Fließgewässer in der Region eine große naturschutzfachliche Bedeutung, da sie in ihrer Morphologie über weite Strecken des Verlaufs naturnah erscheint, einzig der durch das Andorfer Ortsgebiet führende Abschnitt ist begradigt und hart verbaut. Ansonsten sind von Schotterbänken (vereinzelte Brutten des Flussuferläufers denkbar) über hohe Prallhangböschungen (wichtig für Eisvogel) bis zu gelegentlichen Bachstaudenfluren viele wichtige Strukturen und Biotope zu finden. Allein die Durchgängigkeit ist nicht über das gesamte Gemeindegebiet gegeben, da vereinzelt Querbauwerke wie Wehre das Gewässerkontinuum unterbrechen.

Die wertvollsten Elemente in der Kulturlandschaft sind die Obstbaumbestände. Sie besitzen nicht nur einen hohen landschaftsästhetischen Wert, sondern erfüllen auch viele ökologische Funktionen. So stellen sie Trittsteine für die Wanderungen von gehölzgebundenen Tieren, aber natürlich auch längerfristige Lebensräume etwa für den gefährdeten Grünspecht, den Gartenrotschwanz und eine Vielzahl von Insektenarten dar. Die Obstbäume haben eine wichtige Funktion als Nahrungspflanzen, besonders im Frühjahr in der Blütezeit und im Winter, wenn noch einige Früchte am Baum oder am Boden übrig geblieben sind. Zudem bilden sich in den alten Bäumen infolge von Fäulnis oft Höhlen, die Nist-, Schlaf- und auch Überwinterungsplätze für etliche Tierarten sein können. Die hohe Anzahl und die über weite Strecken gleichmäßige Verteilung der Obstbaumelemente werten die Gemeinde Andorf sowohl aus landschaftsökologischer als auch aus landschaftsästhetischer Sicht stark auf.

Als punktuell wertvolle Bereiche sind die hohen Böschungen zur Pram und, in geringerer Dimension, zur Raab hin zu nennen. Sie sind durch die Hangneigung wärmebegünstigt, hinzu kommt dass durch das schwierige Gelände oftmals eine intensive forstwirtschaftliche Nutzung nicht möglich war. Diese mit naturnahem Laub- bzw. laubholzreichem Mischwald bestockten Bereiche, etwa bei Winertsham, bei Andorf, um Großschörgern und Autzing sowie bei Hörzberg, sind ein wichtiger Lebensraum für wärmeliebende Tier- und Pflanzenarten.

3.4 Defizite und Ansatzpunkte für naturschutzfachliche Aufwertung

Ein großes Potential für naturschutzfachliche Aufwertung liegt einerseits sicher im Bereich der Wälder und Forste, besonders in den großflächigen Forsten im Nordwesten bzw. im Osten und Nordosten: Hier ist eine deutliche Erhöhung des Laubholzanteils und des Totholzanteils anzustreben.

So gibt es z.B. von der Landesnaturschutzabteilung eine Spechtbaum-Förderung, um Höhlenbäume und stehendes Totholz zu erhalten. Weiters sollte durch forstliche und gegebenenfalls auch durch geeignete jagdliche Maßnahmen die Naturverjüngung von standortgerechten Laubbäumen gesichert werden, bei Aufforstungen nach Schlägen ist ebenfalls auf entsprechende Baumarten zurückzugreifen.

Mittelfristig gut umsetzbar wäre dies in den zahlreichen Laub-Nadel-Mischwäldern, da sich in diesen immer wieder Laubwaldzellen finden, von denen die Naturverjüngung ausgehen kann. Langfristig sollten auch die reinen Nadelforste in naturnähere Bestände umgewandelt werden, da sich mit dem Hintergrund der Klimaerwärmung und der damit verbundenen Borkenkäferproblematik die Pflanzung von Fichten im Alpenvorland ohnehin nicht mehr rentieren wird.

Andererseits ist der Anteil von bunten, blütenreichen Fettwiesen am Grünland verschwindend gering, während der Kartierungen konnten keinerlei erhebungswürdige Grünlandbestände gefunden werden! Dieser Anteil ist durch das Angebot von entsprechenden Förderungen an die Landwirte unbedingt zu erhöhen, da diese Wiesentypen im Alpenvorland bereits sehr selten sind und aufgrund der hohen Zahl von Tier- und Pflanzenarten einen hohen Naturschutzwert haben. Hinzu kommt ihr landschaftsästhetischer Aspekt: Eine in allen Farben blühende Magerwiese ist allemal attraktiver als eine Löwenzahn-Knäuelgras-Intensivwiese.

Die naturnahen Gehölze in Gewässernähe sollten idealerweise außer Nutzung gestellt, zumindest aber naturnahe (auf Stock setzen, keine großflächigen Schlägerungen, nur standortgerechte Aufforstungen) bewirtschaftet werden, wobei die Erhöhung des Totholzanteils besonders wichtig wäre, da mit dem Totholz eine Vielzahl von gefährdeten Tier- und auch Pilzarten verbunden ist. Aufgrund ihrer Flächigkeit ist das naturschutzfachliche Potential dieser Bestände besonders hoch.

Besonders in den Siedlungen gibt es erhebliches Potential für naturschutzfachliche Aufwertungen:

Die Offenhaltung/Öffnung von Dachböden, Kirchtürmen, Geräteschuppen usw. durch Einflugöffnungen für Fledermäuse, Eulen oder Insekten ist ein bedeutender Beitrag zur ökologischen Aufwertung der Gemeinde, da es sich bei diesen Tieren oftmals um gefährdete Arten handelt. Der Aufwand ist vergleichsweise gering, wichtig ist, dass sich jeder Gemeindegänger seiner Möglichkeiten bewusst wird. Entsprechende Aufrufe in lokalen Medien wie der Gemeindezeitung können eine diesbezügliche Sensibilisierung der Bevölkerung ermöglichen.

Gleiches gilt für die Anbringung von Nisthilfen für Vögel, Insekten und Fledermäuse, aber auch für die Förderung von naturnahen Flächen, etwa von Magerrasen auf Flachdächern, Brennessel- und anderen Ruderalfluren (auch wenn sie unordentlich wirken mögen), Extensivwiesen in Parks, Gartenteichen oder Naturgärten. Zudem ist die Pflege solcher Bereiche in der Regel weit weniger arbeitsintensiv als jene von sterilen Rasenflächen.

Gerade in dieser Hinsicht ist die Gemeinde gefordert, ja trägt sogar erhebliche Verantwortung, ihren regionalen Beitrag zum Naturschutz zu leisten, sei es durch Bewusstseinsbildung in der Bevölkerung, durch fachliche Beratung (oder die entsprechende Vermittlung von Fachkräften) oder durch intelligente Gemeindeplanung.

Grundsätzlich ist die Andorfer Landschaft gebietsweise strukturreich. Dennoch können Ackerraine und Randstreifen in allen Gebieten die Agrarlandschaft bei verhältnismäßig geringem Aufwand (vor allem finanziell, da es hierfür erhebliche Förderungen von Seite des Landes gibt) in ökologischer und landschaftsästhetischer Hinsicht bedeutend aufwerten, während die Produktionsbedingungen für die Landwirte kaum verschlechtert, sondern in der Regel verbessert werden.

Besonders wichtig ist der Erhalt und die langfristige Sicherung (optimalerweise auch eine Ausweitung) der bestehenden Obstbauelemente. Da manche Bestände schon überaltert sind, sollten unbedingt junge Bäume gepflanzt werden, um den Landschaftscharakter und den Naturschutzwert der Gemeinde Andorf zu erhalten.

Heckenneupflanzungen sind in ohnehin durch Obstbäume und Hecken, Wald- und Siedlungsflächen etwas stärker strukturierten Bereichen anzuraten (z.B. im Westen der Gemeinde), während offene, kleinteilig parzellierte Gebiete wie die Flur nördlich von Pimpfing oder jene westlich von Seifriedsedt-Mayrhof besonders attraktiv für Ackerlandbrüter wie die Feldlerche sind und daher von Vertikalstrukturen möglichst frei bleiben sollten. Wichtig ist in diesem Zusammenhang auch die Frage der Pflege, des Zurückschneidens der Hecken: Viele Hecken in Andorf sind aus ausgewachsenen Bäumen aufgebaut, was sie z.B. für nicht gefährdete Waldvogelarten attraktiv macht, gefährdeten Arten des Halboffenlandes wie Neuntöter oder Rebhuhn aber nichts bringt. Eine gezielte Entnahme von großen Bäumen ist daher zu empfehlen, zurückbleiben sollten nur Straucharten wie Rose, Weißdorn, Hasel usw.

Ein weiteres generelles Defizit ist die geringe Anzahl von naturnahen Stillgewässern, besonders im Nordosten und Südwesten. Die Anlage selbst von kleinen, gegebenenfalls auch temporären, aber möglichst zahlreichen Teichen und Tümpeln, verteilt über die gesamte Landschaft, würde daher eine ökologische Aufwertung besonders für die Amphibienfauna bedeuten, aber natürlich auch für seltene Wasserpflanzen, Vögel oder Libellen.

In den letzten Jahren ist es in vielen ländlichen Gebieten zu einer Modernisierung und im Zuge dessen oftmals zu einer Asphaltierung von ländlichen Zufahrtswegen gekommen. Diese Entwicklung ist aus Sicht des Naturschutzes äußerst problematisch, da mit den offenen Feldwegen letzte Refugien für seltene Pflanzenarten, aber auch für Kleintiere verloren gehen, die Wärme und halboffenen bis offenen Boden benötigen. Auch viele Vogelarten wie Rebhuhn, Neuntöter und Feldlerche sind in der heute sehr intensiv bewirtschafteten Kulturlandschaft auf Feldwege angewiesen, um die für die Jungenaufzucht benötigten Insekten zu finden. Es ist daher unverantwortlich, diese wertvollen Strukturen durch Asphaltbänder zu ersetzen, auch da der Sinn dahinter ein höchst fragwürdiger ist.

4 Verwendete Literatur und Quellenverzeichnis

4.1 Datengrundlagen

Vom Auftraggeber beigestellte Daten

- Farb-Orthophotos im Triangulierungsblattschnitt 1:5000, Bildflüge: 23.05.2006, 25.07.2006, (© Land Oberösterreich)
- Digitale ÖK50 (kartographisches Modell KM50) im Blattschnitt TB20000 (© Bundesamt für Eich- und Vermessungswesen)
- Gemeindegrenzen aus der Digitalen Katastralmappe, Stand 06-2005 (© Bundesamt für Eich- und Vermessungswesen)
- Digitale Katastralmappe, Stand 06-2005 (© Bundesamt für Eich- und Vermessungswesen)
- 10m Höhengichtlinien generiert aus dem Digitalen Höhemodell (© Bundesamt für Eich- und Vermessungswesen)
- Digitales Landschaftsmodell - Gewässernetz (© Bundesamt für Eich- und Vermessungswesen)
- Naturschutzfachliche Raumgliederung Oberösterreichs, Stand 01-2006 (© Land Oberösterreich)
- Moorflächen nach Krisai & Schmidt (aus GENISYS) (© Land Oberösterreich)

4.2 Literaturverzeichnis

HAUSER, E.; HEBERLING, O.; SCHRÖCK, C.; PETZ, R.; STÖHR, O.; STRAUCH, M.; WEIßMAIR, W. & ZWINGLER, F. (2005): Natur und Landschaft – Leitbilder für Oberösterreich; Band 24: Raumeinheit Inn- und Hausruckviertler Hügelland. Amt d. Oö. Landesregierung, Naturschutzabteilung, Linz.

KILIAN, W.; MÜLLER, F. & STARLINGER, F. (1994): Die forstlichen Wuchsgebiete Österreichs. Eine Naturraumgliederung nach waldökologischen Gesichtspunkten. FBVA-Berichte 82, Forstliche Bundesversuchsanstalt, Wien.

OÖ. MUSEALVEREIN – GESELLSCHAFT FÜR LANDESKUNDE (Hrsg.) (1998): Klimatographie und Klimaatlas von Oberösterreich. Bd. 3. Klimaatlas. Beiträge zur Landeskunde von Oberösterreich II, naturwissenschaftliche Reihe, Landesverlag, Linz.

TOLLMANN, A. (1985): Geologie von Österreich, Band II. Außerzentralalpiner Teil. Franz Deuticke, Wien.

WRBKA, T.; FINK, M. H.; BEISSMANN, H.; SCHNEIDER, W.; REITER, K.; FUSSENEGGER, K.; SUPPAN, F.; SCHMITZBERGER, I.; PÜHRINGER, M.; KISS, A. & THURNER, B. (2002): Kulturlandschaftsgliederung Österreichs. Endbericht des gleichnamigen

Forschungsprojektes. Herausgegeben vom Bundesministerium für Bildung, Wissenschaft und Kultur, Wien.

4.3 Sonstige Quellen

- Internet-Abfrage Gemeindestatistik: <http://www.statistik.at/blickgem/index.jsp> [besucht am 27.2.2009]
- Internet-Abfrage landwirtschaftliche Statistik: <http://www2.land-oberoesterreich.gv.at/statlandwirtschaft/StartLandwirtschaft.jsp> [besucht am 27.2.2009]
- Internet-Abfrage Wirtschaftsdaten: <http://www2.land-oberoesterreich.gv.at/statregionaldb/StartGemeindeauswahl.jsp> [besucht am 27.2.2009]
- Internet-Abfrage Klimadaten: <http://www.zamg.ac.at/klima/klimadaten> [besucht am 27.2.2009]
- Internet-Abfrage Geologische Karte 1:200 000: <http://www.geologie.ac.at> [besucht am 27.2.2009]
- Internet-Abfrage Online-Bodenkarte eBOD: <http://gis.lebensministerium.at/ebod> [besucht am 27.2.2009]

Anhang 1

Fotodokumentation



Abb. 1: Landschaft nördlich Andorf (Foto: FREIRAUMPLANUNG STÖCKL)



Abb. 2: Pram bei Winertsham (Foto: FREIRAUMPLANUNG STÖCKL)



Abb. 3: Ehemaliges Moor (lt. KRISAI) nördlich von Winertsham, im Hintergrund hohe Böschungen
(Foto: FREIRAUMPLANUNG STÖCKL)



Abb. 4: Landschaft bei Pranzan (Foto: FREIRAUMPLANUNG STÖCKL)



Abb. 5: Naturnaher Fischteich mit Verlandungszone beim Bahnhof Andorf (Foto: FREIRAUMPLANUNG STÖCKL)



Abb. 6: Westlicher Teil der Gemeinde (Foto: FREIRAUMPLANUNG STÖCKL)



Abb. 7: Pramtal südlich Andorf (Foto: FREIRAUMPLANUNG STÖCKL)



Abb. 8: Landschaft bei Niederleithen (Foto: FREIRAUMPLANUNG STÖCKL)



Abb. 9: Naturnaher Tümpel bei Breitenberg (Foto: FREIRAUMPLANUNG STÖCKL)



Abb. 10: Hohe Böschung mit Schlier-Steilwand im Süden von Andorf (Foto: FREIRAUMPLANUNG STÖCKL)

Anhang 2

Beschreibung der Einzelflächen

(Datenbank-Bericht: Auswahl Berichte Gemeinde -
"Ausdruck Endbericht" sortiert nach Flächennummer)

Gemeinde: **41402 Andorf**

Bezirk: **Schärding**

lfd. Nummer:	1001	Fläche: in m ²	20	Länge in m:	0
Bestandestyp:	0207 Markanter Einzelbaum				
Charakteristik:					
	Bearbeiter: TB Stöckl; Pfleger				
lfd. Nummer:	1002	Fläche: in m ²	28	Länge in m:	0
Bestandestyp:	0207 Markanter Einzelbaum				
Charakteristik:					
	Bearbeiter: TB Stöckl; Pfleger				
lfd. Nummer:	1003	Fläche: in m ²	79	Länge in m:	0
Bestandestyp:	0207 Markanter Einzelbaum				
Charakteristik:					
	Bearbeiter: TB Stöckl; Pfleger				
lfd. Nummer:	1004	Fläche: in m ²	38	Länge in m:	0
Bestandestyp:	0204 Streuobstbestand (Streuobstwiese/-weide, Obstbaumreihen)				
Charakteristik:					
	Bearbeiter: TB Stöckl; Pfleger				
lfd. Nummer:	1005	Fläche: in m ²	64	Länge in m:	0
Bestandestyp:	0207 Markanter Einzelbaum				
Charakteristik:					
	Bearbeiter: TB Stöckl; Pfleger				
lfd. Nummer:	1006	Fläche: in m ²	28	Länge in m:	0
Bestandestyp:	0207 Markanter Einzelbaum				
Charakteristik:					
	Bearbeiter: TB Stöckl; Pfleger				
lfd. Nummer:	1007	Fläche: in m ²	28	Länge in m:	0
Bestandestyp:	0207 Markanter Einzelbaum				
Charakteristik:					
	Bearbeiter: TB Stöckl; Pfleger				
lfd. Nummer:	1008	Fläche: in m ²	79	Länge in m:	0
Bestandestyp:	0207 Markanter Einzelbaum				
Charakteristik:					
	Bearbeiter: TB Stöckl; Pfleger				
lfd. Nummer:	1009	Fläche: in m ²	201	Länge in m:	0
Bestandestyp:	0207 Markanter Einzelbaum				
Charakteristik:					
	Bearbeiter: TB Stöckl; Pfleger				
lfd. Nummer:	1010	Fläche: in m ²	95	Länge in m:	0
Bestandestyp:	0204 Streuobstbestand (Streuobstwiese/-weide, Obstbaumreihen)				
Charakteristik:					
	Bearbeiter: TB Stöckl; Pfleger				
lfd. Nummer:	1011	Fläche: in m ²	38	Länge in m:	0
Bestandestyp:	0204 Streuobstbestand (Streuobstwiese/-weide, Obstbaumreihen)				
Charakteristik:					
	Bearbeiter: TB Stöckl; Pfleger				

lfd. Nummer:	1012	Fläche: in m ²	64	Länge in m:	0
Bestandestyp:	0204 Streuobstbestand (Streuobstwiese/-weide, Obstbaumreihen)				
Charakteristik:					
	Bearbeiter: TB Stöckl; Pfleger				
lfd. Nummer:	1013	Fläche: in m ²	13	Länge in m:	0
Bestandestyp:	0207 Markanter Einzelbaum				
Charakteristik:					
	Bearbeiter: TB Stöckl; Pfleger				
lfd. Nummer:	1014	Fläche: in m ²	28	Länge in m:	0
Bestandestyp:	0207 Markanter Einzelbaum				
Charakteristik:					
	Bearbeiter: TB Stöckl; Pfleger				
lfd. Nummer:	1015	Fläche: in m ²	95	Länge in m:	0
Bestandestyp:	0207 Markanter Einzelbaum				
Charakteristik:					
	Bearbeiter: TB Stöckl; Pfleger				
lfd. Nummer:	1016	Fläche: in m ²	254	Länge in m:	0
Bestandestyp:	0204 Streuobstbestand (Streuobstwiese/-weide, Obstbaumreihen)				
Charakteristik:					
	Bearbeiter: TB Stöckl; Pfleger				
lfd. Nummer:	1017	Fläche: in m ²	95	Länge in m:	0
Bestandestyp:	0204 Streuobstbestand (Streuobstwiese/-weide, Obstbaumreihen)				
Charakteristik:					
	Bearbeiter: TB Stöckl; Pfleger				
lfd. Nummer:	1018	Fläche: in m ²	28	Länge in m:	0
Bestandestyp:	0204 Streuobstbestand (Streuobstwiese/-weide, Obstbaumreihen)				
Charakteristik:					
	Bearbeiter: TB Stöckl; Pfleger				
lfd. Nummer:	1019	Fläche: in m ²	64	Länge in m:	0
Bestandestyp:	0204 Streuobstbestand (Streuobstwiese/-weide, Obstbaumreihen)				
Charakteristik:					
	Bearbeiter: TB Stöckl; Pfleger				
lfd. Nummer:	1020	Fläche: in m ²	28	Länge in m:	0
Bestandestyp:	0207 Markanter Einzelbaum				
Charakteristik:					
	Bearbeiter: TB Stöckl; Pfleger				
lfd. Nummer:	1021	Fläche: in m ²	20	Länge in m:	0
Bestandestyp:	0207 Markanter Einzelbaum				
Charakteristik:					
	Bearbeiter: TB Stöckl; Pfleger				
lfd. Nummer:	1022	Fläche: in m ²	7	Länge in m:	0
Bestandestyp:	0204 Streuobstbestand (Streuobstwiese/-weide, Obstbaumreihen)				
Charakteristik:					
	Bearbeiter: TB Stöckl; Pfleger				
lfd. Nummer:	1023	Fläche: in m ²	7	Länge in m:	0
Bestandestyp:	0204 Streuobstbestand (Streuobstwiese/-weide, Obstbaumreihen)				
Charakteristik:					
	Bearbeiter: TB Stöckl; Pfleger				

lfd. Nummer:	1024	Fläche: in m ²	7	Länge in m:	0
Bestandestyp:	0204 Streuobstbestand (Streuobstwiese/-weide, Obstbaumreihen)				
Charakteristik:	Bearbeiter: TB Stöckl; Pfleger				
lfd. Nummer:	1025	Fläche: in m ²	7	Länge in m:	0
Bestandestyp:	0204 Streuobstbestand (Streuobstwiese/-weide, Obstbaumreihen)				
Charakteristik:	Bearbeiter: TB Stöckl; Pfleger				
lfd. Nummer:	1026	Fläche: in m ²	64	Länge in m:	0
Bestandestyp:	0207 Markanter Einzelbaum				
Charakteristik:	Bearbeiter: TB Stöckl; Pfleger				
lfd. Nummer:	1027	Fläche: in m ²	7	Länge in m:	0
Bestandestyp:	0207 Markanter Einzelbaum				
Charakteristik:	Bearbeiter: TB Stöckl; Pfleger				
lfd. Nummer:	1028	Fläche: in m ²	13	Länge in m:	0
Bestandestyp:	0207 Markanter Einzelbaum				
Charakteristik:	Bearbeiter: TB Stöckl; Pfleger				
lfd. Nummer:	1029	Fläche: in m ²	95	Länge in m:	0
Bestandestyp:	0207 Markanter Einzelbaum				
Charakteristik:	Bearbeiter: TB Stöckl; Pfleger				
lfd. Nummer:	1030	Fläche: in m ²	20	Länge in m:	0
Bestandestyp:	0207 Markanter Einzelbaum				
Charakteristik:	Bearbeiter: TB Stöckl; Pfleger				
lfd. Nummer:	1031	Fläche: in m ²	38	Länge in m:	0
Bestandestyp:	0207 Markanter Einzelbaum				
Charakteristik:	Bearbeiter: TB Stöckl; Pfleger				
lfd. Nummer:	1032	Fläche: in m ²	28	Länge in m:	0
Bestandestyp:	0207 Markanter Einzelbaum				
Charakteristik:	Bearbeiter: TB Stöckl; Pfleger				
lfd. Nummer:	1033	Fläche: in m ²	154	Länge in m:	0
Bestandestyp:	0207 Markanter Einzelbaum				
Charakteristik:	Bearbeiter: TB Stöckl; Pfleger				
lfd. Nummer:	1034	Fläche: in m ²	38	Länge in m:	0
Bestandestyp:	0207 Markanter Einzelbaum				
Charakteristik:	Bearbeiter: TB Stöckl; Pfleger				
lfd. Nummer:	1035	Fläche: in m ²	38	Länge in m:	0
Bestandestyp:	0207 Markanter Einzelbaum				
Charakteristik:	Bearbeiter: TB Stöckl; Pfleger				

lfd. Nummer:	1036	Fläche: in m ²	28	Länge in m:	0
Bestandestyp:	0207 Markanter Einzelbaum				
Charakteristik:					
	Bearbeiter: TB Stöckl; Pfleger				
lfd. Nummer:	1037	Fläche: in m ²	28	Länge in m:	0
Bestandestyp:	0206 Baumreihe, Allee				
Charakteristik:					
	Bearbeiter: TB Stöckl; Pfleger				
lfd. Nummer:	1038	Fläche: in m ²	133	Länge in m:	0
Bestandestyp:	0207 Markanter Einzelbaum				
Charakteristik:					
	Bearbeiter: TB Stöckl; Pfleger				
lfd. Nummer:	1039	Fläche: in m ²	79	Länge in m:	0
Bestandestyp:	0207 Markanter Einzelbaum				
Charakteristik:					
	Bearbeiter: TB Stöckl; Pfleger				
lfd. Nummer:	1040	Fläche: in m ²	113	Länge in m:	0
Bestandestyp:	0207 Markanter Einzelbaum				
Charakteristik:					
	Bearbeiter: TB Stöckl; Pfleger				
lfd. Nummer:	1041	Fläche: in m ²	201	Länge in m:	0
Bestandestyp:	0207 Markanter Einzelbaum				
Charakteristik:					
	Bearbeiter: TB Stöckl; Pfleger				
lfd. Nummer:	1042	Fläche: in m ²	133	Länge in m:	0
Bestandestyp:	0207 Markanter Einzelbaum				
Charakteristik:					
	Bearbeiter: TB Stöckl; Pfleger				
lfd. Nummer:	1043	Fläche: in m ²	133	Länge in m:	0
Bestandestyp:	0207 Markanter Einzelbaum				
Charakteristik:					
	Bearbeiter: TB Stöckl; Pfleger				
lfd. Nummer:	1044	Fläche: in m ²	79	Länge in m:	0
Bestandestyp:	0204 Streuobstbestand (Streuobstwiese/-weide, Obstbaumreihen)				
Charakteristik:					
	Bearbeiter: TB Stöckl; Pfleger				
lfd. Nummer:	1045	Fläche: in m ²	38	Länge in m:	0
Bestandestyp:	0207 Markanter Einzelbaum				
Charakteristik:					
	Bearbeiter: TB Stöckl; Pfleger				
lfd. Nummer:	1046	Fläche: in m ²	38	Länge in m:	0
Bestandestyp:	0207 Markanter Einzelbaum				
Charakteristik:					
	Bearbeiter: TB Stöckl; Pfleger				
lfd. Nummer:	1047	Fläche: in m ²	154	Länge in m:	0
Bestandestyp:	0207 Markanter Einzelbaum				
Charakteristik:					
	Bearbeiter: TB Stöckl; Pfleger				

lfd. Nummer:	1048	Fläche: in m ²	28	Länge in m:	0
Bestandestyp:	0207 Markanter Einzelbaum				
Charakteristik:					
	Bearbeiter: TB Stöckl; Pfleger				
lfd. Nummer:	1049	Fläche: in m ²	20	Länge in m:	0
Bestandestyp:	0204 Streuobstbestand (Streuobstwiese/-weide, Obstbaumreihen)				
Charakteristik:					
	Bearbeiter: TB Stöckl; Pfleger				
lfd. Nummer:	1050	Fläche: in m ²	79	Länge in m:	0
Bestandestyp:	0207 Markanter Einzelbaum				
Charakteristik:					
	Bearbeiter: TB Stöckl; Pfleger				
lfd. Nummer:	1051	Fläche: in m ²	113	Länge in m:	0
Bestandestyp:	0204 Streuobstbestand (Streuobstwiese/-weide, Obstbaumreihen)				
Charakteristik:					
	Bearbeiter: TB Stöckl; Pfleger				
lfd. Nummer:	1052	Fläche: in m ²	20	Länge in m:	0
Bestandestyp:	0204 Streuobstbestand (Streuobstwiese/-weide, Obstbaumreihen)				
Charakteristik:					
	Bearbeiter: TB Stöckl; Pfleger				
lfd. Nummer:	1053	Fläche: in m ²	28	Länge in m:	0
Bestandestyp:	0204 Streuobstbestand (Streuobstwiese/-weide, Obstbaumreihen)				
Charakteristik:					
	Bearbeiter: TB Stöckl; Pfleger				
lfd. Nummer:	1054	Fläche: in m ²	50	Länge in m:	0
Bestandestyp:	0204 Streuobstbestand (Streuobstwiese/-weide, Obstbaumreihen)				
Charakteristik:					
	Bearbeiter: TB Stöckl; Pfleger				
lfd. Nummer:	1055	Fläche: in m ²	50	Länge in m:	0
Bestandestyp:	0204 Streuobstbestand (Streuobstwiese/-weide, Obstbaumreihen)				
Charakteristik:					
	Bearbeiter: TB Stöckl; Pfleger				
lfd. Nummer:	1056	Fläche: in m ²	20	Länge in m:	0
Bestandestyp:	0204 Streuobstbestand (Streuobstwiese/-weide, Obstbaumreihen)				
Charakteristik:					
	Bearbeiter: TB Stöckl; Pfleger				
lfd. Nummer:	1057	Fläche: in m ²	113	Länge in m:	0
Bestandestyp:	0204 Streuobstbestand (Streuobstwiese/-weide, Obstbaumreihen)				
Charakteristik:					
	Bearbeiter: TB Stöckl; Pfleger				
lfd. Nummer:	1058	Fläche: in m ²	28	Länge in m:	0
Bestandestyp:	0204 Streuobstbestand (Streuobstwiese/-weide, Obstbaumreihen)				
Charakteristik:					
	Bearbeiter: TB Stöckl; Pfleger				
lfd. Nummer:	1059	Fläche: in m ²	28	Länge in m:	0
Bestandestyp:	0204 Streuobstbestand (Streuobstwiese/-weide, Obstbaumreihen)				
Charakteristik:					
	Bearbeiter: TB Stöckl; Pfleger				

lfd. Nummer:	1060	Fläche: in m ²	13	Länge in m:	0
Bestandestyp:	0204 Streuobstbestand (Streuobstwiese/-weide, Obstbaumreihen)				
Charakteristik:	Bearbeiter: TB Stöckl; Pfleger				
lfd. Nummer:	1061	Fläche: in m ²	13	Länge in m:	0
Bestandestyp:	0204 Streuobstbestand (Streuobstwiese/-weide, Obstbaumreihen)				
Charakteristik:	Bearbeiter: TB Stöckl; Pfleger				
lfd. Nummer:	1062	Fläche: in m ²	7	Länge in m:	0
Bestandestyp:	0204 Streuobstbestand (Streuobstwiese/-weide, Obstbaumreihen)				
Charakteristik:	Bearbeiter: TB Stöckl; Pfleger				
lfd. Nummer:	1063	Fläche: in m ²	95	Länge in m:	0
Bestandestyp:	0204 Streuobstbestand (Streuobstwiese/-weide, Obstbaumreihen)				
Charakteristik:	Bearbeiter: TB Stöckl; Pfleger				
lfd. Nummer:	1064	Fläche: in m ²	28	Länge in m:	0
Bestandestyp:	0204 Streuobstbestand (Streuobstwiese/-weide, Obstbaumreihen)				
Charakteristik:	Bearbeiter: TB Stöckl; Pfleger				
lfd. Nummer:	1065	Fläche: in m ²	38	Länge in m:	0
Bestandestyp:	0204 Streuobstbestand (Streuobstwiese/-weide, Obstbaumreihen)				
Charakteristik:	Bearbeiter: TB Stöckl; Pfleger				
lfd. Nummer:	1066	Fläche: in m ²	13	Länge in m:	0
Bestandestyp:	0204 Streuobstbestand (Streuobstwiese/-weide, Obstbaumreihen)				
Charakteristik:	Bearbeiter: TB Stöckl; Pfleger				
lfd. Nummer:	1067	Fläche: in m ²	38	Länge in m:	0
Bestandestyp:	0204 Streuobstbestand (Streuobstwiese/-weide, Obstbaumreihen)				
Charakteristik:	Bearbeiter: TB Stöckl; Pfleger				
lfd. Nummer:	1068	Fläche: in m ²	50	Länge in m:	0
Bestandestyp:	0204 Streuobstbestand (Streuobstwiese/-weide, Obstbaumreihen)				
Charakteristik:	Bearbeiter: TB Stöckl; Pfleger				
lfd. Nummer:	1069	Fläche: in m ²	38	Länge in m:	0
Bestandestyp:	0204 Streuobstbestand (Streuobstwiese/-weide, Obstbaumreihen)				
Charakteristik:	Bearbeiter: TB Stöckl; Pfleger				
lfd. Nummer:	1070	Fläche: in m ²	20	Länge in m:	0
Bestandestyp:	0204 Streuobstbestand (Streuobstwiese/-weide, Obstbaumreihen)				
Charakteristik:	Bearbeiter: TB Stöckl; Pfleger				
lfd. Nummer:	1071	Fläche: in m ²	79	Länge in m:	0
Bestandestyp:	0204 Streuobstbestand (Streuobstwiese/-weide, Obstbaumreihen)				
Charakteristik:	Bearbeiter: TB Stöckl; Pfleger				

lfd. Nummer:	1072	Fläche: in m ²	64	Länge in m:	0
Bestandestyp:	0204 Streuobstbestand (Streuobstwiese/-weide, Obstbaumreihen)				
Charakteristik:	Bearbeiter: TB Stöckl; Pfleger				
lfd. Nummer:	1073	Fläche: in m ²	64	Länge in m:	0
Bestandestyp:	0204 Streuobstbestand (Streuobstwiese/-weide, Obstbaumreihen)				
Charakteristik:	Bearbeiter: TB Stöckl; Pfleger				
lfd. Nummer:	1074	Fläche: in m ²	50	Länge in m:	0
Bestandestyp:	0204 Streuobstbestand (Streuobstwiese/-weide, Obstbaumreihen)				
Charakteristik:	Bearbeiter: TB Stöckl; Pfleger				
lfd. Nummer:	1075	Fläche: in m ²	50	Länge in m:	0
Bestandestyp:	0204 Streuobstbestand (Streuobstwiese/-weide, Obstbaumreihen)				
Charakteristik:	Bearbeiter: TB Stöckl; Pfleger				
lfd. Nummer:	1076	Fläche: in m ²	50	Länge in m:	0
Bestandestyp:	0204 Streuobstbestand (Streuobstwiese/-weide, Obstbaumreihen)				
Charakteristik:	Bearbeiter: TB Stöckl; Pfleger				
lfd. Nummer:	1077	Fläche: in m ²	64	Länge in m:	0
Bestandestyp:	0204 Streuobstbestand (Streuobstwiese/-weide, Obstbaumreihen)				
Charakteristik:	Bearbeiter: TB Stöckl; Pfleger				
lfd. Nummer:	1078	Fläche: in m ²	227	Länge in m:	0
Bestandestyp:	0204 Streuobstbestand (Streuobstwiese/-weide, Obstbaumreihen)				
Charakteristik:	Bearbeiter: TB Stöckl; Pfleger				
lfd. Nummer:	1079	Fläche: in m ²	38	Länge in m:	0
Bestandestyp:	0204 Streuobstbestand (Streuobstwiese/-weide, Obstbaumreihen)				
Charakteristik:	Bearbeiter: TB Stöckl; Pfleger				
lfd. Nummer:	1080	Fläche: in m ²	28	Länge in m:	0
Bestandestyp:	0204 Streuobstbestand (Streuobstwiese/-weide, Obstbaumreihen)				
Charakteristik:	Bearbeiter: TB Stöckl; Pfleger				
lfd. Nummer:	1081	Fläche: in m ²	13	Länge in m:	0
Bestandestyp:	0204 Streuobstbestand (Streuobstwiese/-weide, Obstbaumreihen)				
Charakteristik:	Bearbeiter: TB Stöckl; Pfleger				
lfd. Nummer:	1082	Fläche: in m ²	13	Länge in m:	0
Bestandestyp:	0204 Streuobstbestand (Streuobstwiese/-weide, Obstbaumreihen)				
Charakteristik:	Bearbeiter: TB Stöckl; Pfleger				
lfd. Nummer:	1083	Fläche: in m ²	95	Länge in m:	0
Bestandestyp:	0204 Streuobstbestand (Streuobstwiese/-weide, Obstbaumreihen)				
Charakteristik:	Bearbeiter: TB Stöckl; Pfleger				

lfd. Nummer:	1084	Fläche: in m ²	20	Länge in m:	0
Bestandestyp:	0204 Streuobstbestand (Streuobstwiese/-weide, Obstbaumreihen)				
Charakteristik:	Bearbeiter: TB Stöckl; Pfleger				
lfd. Nummer:	1085	Fläche: in m ²	28	Länge in m:	0
Bestandestyp:	0204 Streuobstbestand (Streuobstwiese/-weide, Obstbaumreihen)				
Charakteristik:	Bearbeiter: TB Stöckl; Pfleger				
lfd. Nummer:	1086	Fläche: in m ²	20	Länge in m:	0
Bestandestyp:	0204 Streuobstbestand (Streuobstwiese/-weide, Obstbaumreihen)				
Charakteristik:	Bearbeiter: TB Stöckl; Pfleger				
lfd. Nummer:	1087	Fläche: in m ²	28	Länge in m:	0
Bestandestyp:	0204 Streuobstbestand (Streuobstwiese/-weide, Obstbaumreihen)				
Charakteristik:	Bearbeiter: TB Stöckl; Pfleger				
lfd. Nummer:	1088	Fläche: in m ²	28	Länge in m:	0
Bestandestyp:	0204 Streuobstbestand (Streuobstwiese/-weide, Obstbaumreihen)				
Charakteristik:	Bearbeiter: TB Stöckl; Pfleger				
lfd. Nummer:	1089	Fläche: in m ²	113	Länge in m:	0
Bestandestyp:	0204 Streuobstbestand (Streuobstwiese/-weide, Obstbaumreihen)				
Charakteristik:	Bearbeiter: TB Stöckl; Pfleger				
lfd. Nummer:	1090	Fläche: in m ²	20	Länge in m:	0
Bestandestyp:	0204 Streuobstbestand (Streuobstwiese/-weide, Obstbaumreihen)				
Charakteristik:	Bearbeiter: TB Stöckl; Pfleger				
lfd. Nummer:	1091	Fläche: in m ²	28	Länge in m:	0
Bestandestyp:	0204 Streuobstbestand (Streuobstwiese/-weide, Obstbaumreihen)				
Charakteristik:	Bearbeiter: TB Stöckl; Pfleger				
lfd. Nummer:	1092	Fläche: in m ²	38	Länge in m:	0
Bestandestyp:	0204 Streuobstbestand (Streuobstwiese/-weide, Obstbaumreihen)				
Charakteristik:	Bearbeiter: TB Stöckl; Pfleger				
lfd. Nummer:	1093	Fläche: in m ²	79	Länge in m:	0
Bestandestyp:	0204 Streuobstbestand (Streuobstwiese/-weide, Obstbaumreihen)				
Charakteristik:	Bearbeiter: TB Stöckl; Pfleger				
lfd. Nummer:	1094	Fläche: in m ²	79	Länge in m:	0
Bestandestyp:	0204 Streuobstbestand (Streuobstwiese/-weide, Obstbaumreihen)				
Charakteristik:	Bearbeiter: TB Stöckl; Pfleger				
lfd. Nummer:	1095	Fläche: in m ²	95	Länge in m:	0
Bestandestyp:	0204 Streuobstbestand (Streuobstwiese/-weide, Obstbaumreihen)				
Charakteristik:	Bearbeiter: TB Stöckl; Pfleger				

lfd. Nummer:	1096	Fläche: in m ²	64	Länge in m:	0
Bestandestyp:	0204 Streuobstbestand (Streuobstwiese/-weide, Obstbaumreihen)				
Charakteristik:	Bearbeiter: TB Stöckl; Pfleger				
lfd. Nummer:	1097	Fläche: in m ²	79	Länge in m:	0
Bestandestyp:	0204 Streuobstbestand (Streuobstwiese/-weide, Obstbaumreihen)				
Charakteristik:	Bearbeiter: TB Stöckl; Pfleger				
lfd. Nummer:	1098	Fläche: in m ²	7	Länge in m:	0
Bestandestyp:	0204 Streuobstbestand (Streuobstwiese/-weide, Obstbaumreihen)				
Charakteristik:	Bearbeiter: TB Stöckl; Pfleger				
lfd. Nummer:	1099	Fläche: in m ²	7	Länge in m:	0
Bestandestyp:	0204 Streuobstbestand (Streuobstwiese/-weide, Obstbaumreihen)				
Charakteristik:	Bearbeiter: TB Stöckl; Pfleger				
lfd. Nummer:	1100	Fläche: in m ²	20	Länge in m:	0
Bestandestyp:	0204 Streuobstbestand (Streuobstwiese/-weide, Obstbaumreihen)				
Charakteristik:	Bearbeiter: TB Stöckl; Pfleger				
lfd. Nummer:	1101	Fläche: in m ²	20	Länge in m:	0
Bestandestyp:	0204 Streuobstbestand (Streuobstwiese/-weide, Obstbaumreihen)				
Charakteristik:	Bearbeiter: TB Stöckl; Pfleger				
lfd. Nummer:	1102	Fläche: in m ²	79	Länge in m:	0
Bestandestyp:	0204 Streuobstbestand (Streuobstwiese/-weide, Obstbaumreihen)				
Charakteristik:	Bearbeiter: TB Stöckl; Pfleger				
lfd. Nummer:	1103	Fläche: in m ²	50	Länge in m:	0
Bestandestyp:	0204 Streuobstbestand (Streuobstwiese/-weide, Obstbaumreihen)				
Charakteristik:	Bearbeiter: TB Stöckl; Pfleger				
lfd. Nummer:	1104	Fläche: in m ²	38	Länge in m:	0
Bestandestyp:	0204 Streuobstbestand (Streuobstwiese/-weide, Obstbaumreihen)				
Charakteristik:	Bearbeiter: TB Stöckl; Pfleger				
lfd. Nummer:	1105	Fläche: in m ²	38	Länge in m:	0
Bestandestyp:	0204 Streuobstbestand (Streuobstwiese/-weide, Obstbaumreihen)				
Charakteristik:	Bearbeiter: TB Stöckl; Pfleger				
lfd. Nummer:	1106	Fläche: in m ²	38	Länge in m:	0
Bestandestyp:	0204 Streuobstbestand (Streuobstwiese/-weide, Obstbaumreihen)				
Charakteristik:	Bearbeiter: TB Stöckl; Pfleger				
lfd. Nummer:	1107	Fläche: in m ²	20	Länge in m:	0
Bestandestyp:	0204 Streuobstbestand (Streuobstwiese/-weide, Obstbaumreihen)				
Charakteristik:	Bearbeiter: TB Stöckl; Pfleger				

lfd. Nummer:	1108	Fläche: in m ²	13	Länge in m:	0
Bestandestyp:	0204 Streuobstbestand (Streuobstwiese/-weide, Obstbaumreihen)				
Charakteristik:	Bearbeiter: TB Stöckl; Pfleger				
lfd. Nummer:	1109	Fläche: in m ²	50	Länge in m:	0
Bestandestyp:	0204 Streuobstbestand (Streuobstwiese/-weide, Obstbaumreihen)				
Charakteristik:	Bearbeiter: TB Stöckl; Pfleger				
lfd. Nummer:	1110	Fläche: in m ²	113	Länge in m:	0
Bestandestyp:	0204 Streuobstbestand (Streuobstwiese/-weide, Obstbaumreihen)				
Charakteristik:	Bearbeiter: TB Stöckl; Pfleger				
lfd. Nummer:	1111	Fläche: in m ²	28	Länge in m:	0
Bestandestyp:	0204 Streuobstbestand (Streuobstwiese/-weide, Obstbaumreihen)				
Charakteristik:	Bearbeiter: TB Stöckl; Pfleger				
lfd. Nummer:	1112	Fläche: in m ²	50	Länge in m:	0
Bestandestyp:	0204 Streuobstbestand (Streuobstwiese/-weide, Obstbaumreihen)				
Charakteristik:	Bearbeiter: TB Stöckl; Pfleger				
lfd. Nummer:	1113	Fläche: in m ²	79	Länge in m:	0
Bestandestyp:	0204 Streuobstbestand (Streuobstwiese/-weide, Obstbaumreihen)				
Charakteristik:	Bearbeiter: TB Stöckl; Pfleger				
lfd. Nummer:	1114	Fläche: in m ²	113	Länge in m:	0
Bestandestyp:	0204 Streuobstbestand (Streuobstwiese/-weide, Obstbaumreihen)				
Charakteristik:	Bearbeiter: TB Stöckl; Pfleger				
lfd. Nummer:	1115	Fläche: in m ²	38	Länge in m:	0
Bestandestyp:	0204 Streuobstbestand (Streuobstwiese/-weide, Obstbaumreihen)				
Charakteristik:	Bearbeiter: TB Stöckl; Pfleger				
lfd. Nummer:	1116	Fläche: in m ²	20	Länge in m:	0
Bestandestyp:	0204 Streuobstbestand (Streuobstwiese/-weide, Obstbaumreihen)				
Charakteristik:	Bearbeiter: TB Stöckl; Pfleger				
lfd. Nummer:	1117	Fläche: in m ²	64	Länge in m:	0
Bestandestyp:	0204 Streuobstbestand (Streuobstwiese/-weide, Obstbaumreihen)				
Charakteristik:	Bearbeiter: TB Stöckl; Pfleger				
lfd. Nummer:	1118	Fläche: in m ²	20	Länge in m:	0
Bestandestyp:	0204 Streuobstbestand (Streuobstwiese/-weide, Obstbaumreihen)				
Charakteristik:	Bearbeiter: TB Stöckl; Pfleger				
lfd. Nummer:	1119	Fläche: in m ²	50	Länge in m:	0
Bestandestyp:	0204 Streuobstbestand (Streuobstwiese/-weide, Obstbaumreihen)				
Charakteristik:	Bearbeiter: TB Stöckl; Pfleger				

lfd. Nummer:	1120	Fläche: in m ²	38	Länge in m:	0
Bestandestyp:	0204 Streuobstbestand (Streuobstwiese/-weide, Obstbaumreihen)				
Charakteristik:	Bearbeiter: TB Stöckl; Pfleger				
lfd. Nummer:	1121	Fläche: in m ²	20	Länge in m:	0
Bestandestyp:	0204 Streuobstbestand (Streuobstwiese/-weide, Obstbaumreihen)				
Charakteristik:	Bearbeiter: TB Stöckl; Pfleger				
lfd. Nummer:	1122	Fläche: in m ²	20	Länge in m:	0
Bestandestyp:	0204 Streuobstbestand (Streuobstwiese/-weide, Obstbaumreihen)				
Charakteristik:	Bearbeiter: TB Stöckl; Pfleger				
lfd. Nummer:	1123	Fläche: in m ²	38	Länge in m:	0
Bestandestyp:	0204 Streuobstbestand (Streuobstwiese/-weide, Obstbaumreihen)				
Charakteristik:	Bearbeiter: TB Stöckl; Pfleger				
lfd. Nummer:	1124	Fläche: in m ²	64	Länge in m:	0
Bestandestyp:	0204 Streuobstbestand (Streuobstwiese/-weide, Obstbaumreihen)				
Charakteristik:	Bearbeiter: TB Stöckl; Pfleger				
lfd. Nummer:	1125	Fläche: in m ²	95	Länge in m:	0
Bestandestyp:	0204 Streuobstbestand (Streuobstwiese/-weide, Obstbaumreihen)				
Charakteristik:	Bearbeiter: TB Stöckl; Pfleger				
lfd. Nummer:	1126	Fläche: in m ²	28	Länge in m:	0
Bestandestyp:	0204 Streuobstbestand (Streuobstwiese/-weide, Obstbaumreihen)				
Charakteristik:	Bearbeiter: TB Stöckl; Pfleger				
lfd. Nummer:	1127	Fläche: in m ²	38	Länge in m:	0
Bestandestyp:	0204 Streuobstbestand (Streuobstwiese/-weide, Obstbaumreihen)				
Charakteristik:	Bearbeiter: TB Stöckl; Pfleger				
lfd. Nummer:	1128	Fläche: in m ²	20	Länge in m:	0
Bestandestyp:	0204 Streuobstbestand (Streuobstwiese/-weide, Obstbaumreihen)				
Charakteristik:	Bearbeiter: TB Stöckl; Pfleger				
lfd. Nummer:	1129	Fläche: in m ²	20	Länge in m:	0
Bestandestyp:	0204 Streuobstbestand (Streuobstwiese/-weide, Obstbaumreihen)				
Charakteristik:	Bearbeiter: TB Stöckl; Pfleger				
lfd. Nummer:	1130	Fläche: in m ²	50	Länge in m:	0
Bestandestyp:	0204 Streuobstbestand (Streuobstwiese/-weide, Obstbaumreihen)				
Charakteristik:	Bearbeiter: TB Stöckl; Pfleger				
lfd. Nummer:	1131	Fläche: in m ²	38	Länge in m:	0
Bestandestyp:	0204 Streuobstbestand (Streuobstwiese/-weide, Obstbaumreihen)				
Charakteristik:	Bearbeiter: TB Stöckl; Pfleger				

lfd. Nummer:	1132	Fläche: in m ²	79	Länge in m:	0
Bestandestyp:	0204 Streuobstbestand (Streuobstwiese/-weide, Obstbaumreihen)				
Charakteristik:	Bearbeiter: TB Stöckl; Pfleger				
lfd. Nummer:	1133	Fläche: in m ²	20	Länge in m:	0
Bestandestyp:	0204 Streuobstbestand (Streuobstwiese/-weide, Obstbaumreihen)				
Charakteristik:	Bearbeiter: TB Stöckl; Pfleger				
lfd. Nummer:	1134	Fläche: in m ²	50	Länge in m:	0
Bestandestyp:	0204 Streuobstbestand (Streuobstwiese/-weide, Obstbaumreihen)				
Charakteristik:	Bearbeiter: TB Stöckl; Pfleger				
lfd. Nummer:	1135	Fläche: in m ²	64	Länge in m:	0
Bestandestyp:	0204 Streuobstbestand (Streuobstwiese/-weide, Obstbaumreihen)				
Charakteristik:	Bearbeiter: TB Stöckl; Pfleger				
lfd. Nummer:	1136	Fläche: in m ²	28	Länge in m:	0
Bestandestyp:	0204 Streuobstbestand (Streuobstwiese/-weide, Obstbaumreihen)				
Charakteristik:	Bearbeiter: TB Stöckl; Pfleger				
lfd. Nummer:	1137	Fläche: in m ²	13	Länge in m:	0
Bestandestyp:	0204 Streuobstbestand (Streuobstwiese/-weide, Obstbaumreihen)				
Charakteristik:	Bearbeiter: TB Stöckl; Pfleger				
lfd. Nummer:	1138	Fläche: in m ²	50	Länge in m:	0
Bestandestyp:	0204 Streuobstbestand (Streuobstwiese/-weide, Obstbaumreihen)				
Charakteristik:	Bearbeiter: TB Stöckl; Pfleger				
lfd. Nummer:	1139	Fläche: in m ²	38	Länge in m:	0
Bestandestyp:	0204 Streuobstbestand (Streuobstwiese/-weide, Obstbaumreihen)				
Charakteristik:	Bearbeiter: TB Stöckl; Pfleger				
lfd. Nummer:	1140	Fläche: in m ²	20	Länge in m:	0
Bestandestyp:	0204 Streuobstbestand (Streuobstwiese/-weide, Obstbaumreihen)				
Charakteristik:	Bearbeiter: TB Stöckl; Pfleger				
lfd. Nummer:	1141	Fläche: in m ²	79	Länge in m:	0
Bestandestyp:	0204 Streuobstbestand (Streuobstwiese/-weide, Obstbaumreihen)				
Charakteristik:	Bearbeiter: TB Stöckl; Pfleger				
lfd. Nummer:	1142	Fläche: in m ²	38	Länge in m:	0
Bestandestyp:	0204 Streuobstbestand (Streuobstwiese/-weide, Obstbaumreihen)				
Charakteristik:	Bearbeiter: TB Stöckl; Pfleger				
lfd. Nummer:	1143	Fläche: in m ²	50	Länge in m:	0
Bestandestyp:	0204 Streuobstbestand (Streuobstwiese/-weide, Obstbaumreihen)				
Charakteristik:	Bearbeiter: TB Stöckl; Pfleger				

lfd. Nummer:	1144	Fläche: in m ²	20	Länge in m:	0
Bestandestyp:	0204 Streuobstbestand (Streuobstwiese/-weide, Obstbaumreihen)				
Charakteristik:	Bearbeiter: TB Stöckl; Pfleger				
lfd. Nummer:	1145	Fläche: in m ²	28	Länge in m:	0
Bestandestyp:	0204 Streuobstbestand (Streuobstwiese/-weide, Obstbaumreihen)				
Charakteristik:	Bearbeiter: TB Stöckl; Pfleger				
lfd. Nummer:	1146	Fläche: in m ²	13	Länge in m:	0
Bestandestyp:	0204 Streuobstbestand (Streuobstwiese/-weide, Obstbaumreihen)				
Charakteristik:	Bearbeiter: TB Stöckl; Pfleger				
lfd. Nummer:	1147	Fläche: in m ²	64	Länge in m:	0
Bestandestyp:	0204 Streuobstbestand (Streuobstwiese/-weide, Obstbaumreihen)				
Charakteristik:	Bearbeiter: TB Stöckl; Pfleger				
lfd. Nummer:	1148	Fläche: in m ²	13	Länge in m:	0
Bestandestyp:	0204 Streuobstbestand (Streuobstwiese/-weide, Obstbaumreihen)				
Charakteristik:	Bearbeiter: TB Stöckl; Pfleger				
lfd. Nummer:	1149	Fläche: in m ²	50	Länge in m:	0
Bestandestyp:	0204 Streuobstbestand (Streuobstwiese/-weide, Obstbaumreihen)				
Charakteristik:	Bearbeiter: TB Stöckl; Pfleger				
lfd. Nummer:	1150	Fläche: in m ²	79	Länge in m:	0
Bestandestyp:	0204 Streuobstbestand (Streuobstwiese/-weide, Obstbaumreihen)				
Charakteristik:	Bearbeiter: TB Stöckl; Pfleger				
lfd. Nummer:	1151	Fläche: in m ²	50	Länge in m:	0
Bestandestyp:	0204 Streuobstbestand (Streuobstwiese/-weide, Obstbaumreihen)				
Charakteristik:	Bearbeiter: TB Stöckl; Pfleger				
lfd. Nummer:	1152	Fläche: in m ²	28	Länge in m:	0
Bestandestyp:	0204 Streuobstbestand (Streuobstwiese/-weide, Obstbaumreihen)				
Charakteristik:	Bearbeiter: TB Stöckl; Pfleger				
lfd. Nummer:	1153	Fläche: in m ²	38	Länge in m:	0
Bestandestyp:	0204 Streuobstbestand (Streuobstwiese/-weide, Obstbaumreihen)				
Charakteristik:	Bearbeiter: TB Stöckl; Pfleger				
lfd. Nummer:	1154	Fläche: in m ²	20	Länge in m:	0
Bestandestyp:	0204 Streuobstbestand (Streuobstwiese/-weide, Obstbaumreihen)				
Charakteristik:	Bearbeiter: TB Stöckl; Pfleger				
lfd. Nummer:	1155	Fläche: in m ²	20	Länge in m:	0
Bestandestyp:	0204 Streuobstbestand (Streuobstwiese/-weide, Obstbaumreihen)				
Charakteristik:	Bearbeiter: TB Stöckl; Pfleger				

lfd. Nummer:	1156	Fläche: in m ²	64	Länge in m:	0
Bestandestyp:	0204 Streuobstbestand (Streuobstwiese/-weide, Obstbaumreihen)				
Charakteristik:	Bearbeiter: TB Stöckl; Pfleger				
lfd. Nummer:	1157	Fläche: in m ²	38	Länge in m:	0
Bestandestyp:	0204 Streuobstbestand (Streuobstwiese/-weide, Obstbaumreihen)				
Charakteristik:	Bearbeiter: TB Stöckl; Pfleger				
lfd. Nummer:	1158	Fläche: in m ²	38	Länge in m:	0
Bestandestyp:	0204 Streuobstbestand (Streuobstwiese/-weide, Obstbaumreihen)				
Charakteristik:	Bearbeiter: TB Stöckl; Pfleger				
lfd. Nummer:	1159	Fläche: in m ²	50	Länge in m:	0
Bestandestyp:	0204 Streuobstbestand (Streuobstwiese/-weide, Obstbaumreihen)				
Charakteristik:	Bearbeiter: TB Stöckl; Pfleger				
lfd. Nummer:	1160	Fläche: in m ²	28	Länge in m:	0
Bestandestyp:	0204 Streuobstbestand (Streuobstwiese/-weide, Obstbaumreihen)				
Charakteristik:	Bearbeiter: TB Stöckl; Pfleger				
lfd. Nummer:	1161	Fläche: in m ²	28	Länge in m:	0
Bestandestyp:	0204 Streuobstbestand (Streuobstwiese/-weide, Obstbaumreihen)				
Charakteristik:	Bearbeiter: TB Stöckl; Pfleger				
lfd. Nummer:	1162	Fläche: in m ²	28	Länge in m:	0
Bestandestyp:	0204 Streuobstbestand (Streuobstwiese/-weide, Obstbaumreihen)				
Charakteristik:	Bearbeiter: TB Stöckl; Pfleger				
lfd. Nummer:	1163	Fläche: in m ²	38	Länge in m:	0
Bestandestyp:	0204 Streuobstbestand (Streuobstwiese/-weide, Obstbaumreihen)				
Charakteristik:	Bearbeiter: TB Stöckl; Pfleger				
lfd. Nummer:	1164	Fläche: in m ²	64	Länge in m:	0
Bestandestyp:	0204 Streuobstbestand (Streuobstwiese/-weide, Obstbaumreihen)				
Charakteristik:	Bearbeiter: TB Stöckl; Pfleger				
lfd. Nummer:	1165	Fläche: in m ²	38	Länge in m:	0
Bestandestyp:	0204 Streuobstbestand (Streuobstwiese/-weide, Obstbaumreihen)				
Charakteristik:	Bearbeiter: TB Stöckl; Pfleger				
lfd. Nummer:	1166	Fläche: in m ²	38	Länge in m:	0
Bestandestyp:	0204 Streuobstbestand (Streuobstwiese/-weide, Obstbaumreihen)				
Charakteristik:	Bearbeiter: TB Stöckl; Pfleger				
lfd. Nummer:	1167	Fläche: in m ²	28	Länge in m:	0
Bestandestyp:	0204 Streuobstbestand (Streuobstwiese/-weide, Obstbaumreihen)				
Charakteristik:	Bearbeiter: TB Stöckl; Pfleger				

lfd. Nummer:	1168	Fläche: in m ²	64	Länge in m:	0
Bestandestyp:	0204 Streuobstbestand (Streuobstwiese/-weide, Obstbaumreihen)				
Charakteristik:	Bearbeiter: TB Stöckl; Pfleger				
lfd. Nummer:	1169	Fläche: in m ²	28	Länge in m:	0
Bestandestyp:	0204 Streuobstbestand (Streuobstwiese/-weide, Obstbaumreihen)				
Charakteristik:	Bearbeiter: TB Stöckl; Pfleger				
lfd. Nummer:	1170	Fläche: in m ²	133	Länge in m:	0
Bestandestyp:	0204 Streuobstbestand (Streuobstwiese/-weide, Obstbaumreihen)				
Charakteristik:	Bearbeiter: TB Stöckl; Pfleger				
lfd. Nummer:	1171	Fläche: in m ²	28	Länge in m:	0
Bestandestyp:	0204 Streuobstbestand (Streuobstwiese/-weide, Obstbaumreihen)				
Charakteristik:	Bearbeiter: TB Stöckl; Pfleger				
lfd. Nummer:	1172	Fläche: in m ²	20	Länge in m:	0
Bestandestyp:	0204 Streuobstbestand (Streuobstwiese/-weide, Obstbaumreihen)				
Charakteristik:	Bearbeiter: TB Stöckl; Pfleger				
lfd. Nummer:	1173	Fläche: in m ²	50	Länge in m:	0
Bestandestyp:	0204 Streuobstbestand (Streuobstwiese/-weide, Obstbaumreihen)				
Charakteristik:	Bearbeiter: TB Stöckl; Pfleger				
lfd. Nummer:	1174	Fläche: in m ²	64	Länge in m:	0
Bestandestyp:	0204 Streuobstbestand (Streuobstwiese/-weide, Obstbaumreihen)				
Charakteristik:	Bearbeiter: TB Stöckl; Pfleger				
lfd. Nummer:	1175	Fläche: in m ²	50	Länge in m:	0
Bestandestyp:	0204 Streuobstbestand (Streuobstwiese/-weide, Obstbaumreihen)				
Charakteristik:	Bearbeiter: TB Stöckl; Pfleger				
lfd. Nummer:	1176	Fläche: in m ²	50	Länge in m:	0
Bestandestyp:	0204 Streuobstbestand (Streuobstwiese/-weide, Obstbaumreihen)				
Charakteristik:	Bearbeiter: TB Stöckl; Pfleger				
lfd. Nummer:	1177	Fläche: in m ²	50	Länge in m:	0
Bestandestyp:	0204 Streuobstbestand (Streuobstwiese/-weide, Obstbaumreihen)				
Charakteristik:	Bearbeiter: TB Stöckl; Pfleger				
lfd. Nummer:	1178	Fläche: in m ²	38	Länge in m:	0
Bestandestyp:	0204 Streuobstbestand (Streuobstwiese/-weide, Obstbaumreihen)				
Charakteristik:	Bearbeiter: TB Stöckl; Pfleger				
lfd. Nummer:	1179	Fläche: in m ²	50	Länge in m:	0
Bestandestyp:	0204 Streuobstbestand (Streuobstwiese/-weide, Obstbaumreihen)				
Charakteristik:	Bearbeiter: TB Stöckl; Pfleger				

lfd. Nummer:	2001	Fläche: in m ²	316	Länge in m:	79
Bestandestyp:	0203 Heckenzug				
Charakteristik:					
		Bearbeiter:	TB Stöckl; Pfleger		
lfd. Nummer:	2002	Fläche: in m ²	42	Länge in m:	21
Bestandestyp:	0203 Heckenzug				
Charakteristik:					
		Bearbeiter:	TB Stöckl; Pfleger		
lfd. Nummer:	2003	Fläche: in m ²	48	Länge in m:	24
Bestandestyp:	0203 Heckenzug				
Charakteristik:					
		Bearbeiter:	TB Stöckl; Pfleger		
lfd. Nummer:	2004	Fläche: in m ²	36	Länge in m:	18
Bestandestyp:	0203 Heckenzug				
Charakteristik:					
		Bearbeiter:	TB Stöckl; Pfleger		
lfd. Nummer:	2005	Fläche: in m ²	340	Länge in m:	85
Bestandestyp:	0203 Heckenzug				
Charakteristik:					
		Bearbeiter:	TB Stöckl; Pfleger		
lfd. Nummer:	2006	Fläche: in m ²	135	Länge in m:	15
Bestandestyp:	0204 Streuobstbestand (Streuobstwiese/-weide, Obstbaumreihen)				
Charakteristik:					
		Bearbeiter:	TB Stöckl; Pfleger		
lfd. Nummer:	2007	Fläche: in m ²	365	Länge in m:	73
Bestandestyp:	0203 Heckenzug				
Charakteristik:					
		Bearbeiter:	TB Stöckl; Pfleger		
lfd. Nummer:	2008	Fläche: in m ²	78	Länge in m:	39
Bestandestyp:	0203 Heckenzug				
Charakteristik:					
		Bearbeiter:	TB Stöckl; Pfleger		
lfd. Nummer:	2009	Fläche: in m ²	363	Länge in m:	121
Bestandestyp:	0203 Heckenzug				
Charakteristik:					
		Bearbeiter:	TB Stöckl; Pfleger		
lfd. Nummer:	2010	Fläche: in m ²	119	Länge in m:	17
Bestandestyp:	0206 Baumreihe, Allee				
Charakteristik:					
		Bearbeiter:	TB Stöckl; Pfleger		
lfd. Nummer:	2011	Fläche: in m ²	102	Länge in m:	17
Bestandestyp:	0206 Baumreihe, Allee				
Charakteristik:					
		Bearbeiter:	TB Stöckl; Pfleger		
lfd. Nummer:	2012	Fläche: in m ²	910	Länge in m:	182
Bestandestyp:	0203 Heckenzug				
Charakteristik:					
		Bearbeiter:	TB Stöckl; Pfleger		

lfd. Nummer:	2013	Fläche: in m ²	135	Länge in m:	15
Bestandestyp:	0206 Baumreihe, Allee				
Charakteristik:					
		Bearbeiter:	TB Stöckl; Pfleger		
lfd. Nummer:	2014	Fläche: in m ²	384	Länge in m:	96
Bestandestyp:	0203 Heckenzug				
Charakteristik:					
		Bearbeiter:	TB Stöckl; Pfleger		
lfd. Nummer:	2015	Fläche: in m ²	92	Länge in m:	46
Bestandestyp:	0203 Heckenzug				
Charakteristik:					
		Bearbeiter:	TB Stöckl; Pfleger		
lfd. Nummer:	2016	Fläche: in m ²	248	Länge in m:	124
Bestandestyp:	0203 Heckenzug				
Charakteristik:					
		Bearbeiter:	TB Stöckl; Pfleger		
lfd. Nummer:	2017	Fläche: in m ²	105	Länge in m:	35
Bestandestyp:	0203 Heckenzug				
Charakteristik:					
		Bearbeiter:	TB Stöckl; Pfleger		
lfd. Nummer:	2018	Fläche: in m ²	135	Länge in m:	15
Bestandestyp:	0206 Baumreihe, Allee				
Charakteristik:					
		Bearbeiter:	TB Stöckl; Pfleger		
lfd. Nummer:	2019	Fläche: in m ²	104	Länge in m:	52
Bestandestyp:	0203 Heckenzug				
Charakteristik:					
		Bearbeiter:	TB Stöckl; Pfleger		
lfd. Nummer:	2020	Fläche: in m ²	415	Länge in m:	83
Bestandestyp:	0203 Heckenzug				
Charakteristik:					
		Bearbeiter:	TB Stöckl; Pfleger		
lfd. Nummer:	2021	Fläche: in m ²	162	Länge in m:	54
Bestandestyp:	0203 Heckenzug				
Charakteristik:					
		Bearbeiter:	TB Stöckl; Pfleger		
lfd. Nummer:	2022	Fläche: in m ²	57	Länge in m:	19
Bestandestyp:	0203 Heckenzug				
Charakteristik:					
		Bearbeiter:	TB Stöckl; Pfleger		
lfd. Nummer:	2023	Fläche: in m ²	450	Länge in m:	50
Bestandestyp:	0206 Baumreihe, Allee				
Charakteristik:					
		Bearbeiter:	TB Stöckl; Pfleger		
lfd. Nummer:	2024	Fläche: in m ²	216	Länge in m:	54
Bestandestyp:	0203 Heckenzug				
Charakteristik:					
		Bearbeiter:	TB Stöckl; Pfleger		

lfd. Nummer:	2025	Fläche: in m ²	144	Länge in m:	48
Bestandestyp:	0203 Heckenzug				
Charakteristik:					
		Bearbeiter:	TB Stöckl; Pfleger		
lfd. Nummer:	2026	Fläche: in m ²	1024	Länge in m:	256
Bestandestyp:	0203 Heckenzug				
Charakteristik:					
		Bearbeiter:	TB Stöckl; Pfleger		
lfd. Nummer:	2027	Fläche: in m ²	120	Länge in m:	40
Bestandestyp:	0203 Heckenzug				
Charakteristik:					
		Bearbeiter:	TB Stöckl; Pfleger		
lfd. Nummer:	2028	Fläche: in m ²	86	Länge in m:	43
Bestandestyp:	0203 Heckenzug				
Charakteristik:					
		Bearbeiter:	TB Stöckl; Pfleger		
lfd. Nummer:	2029	Fläche: in m ²	159	Länge in m:	53
Bestandestyp:	0203 Heckenzug				
Charakteristik:					
		Bearbeiter:	TB Stöckl; Pfleger		
lfd. Nummer:	2030	Fläche: in m ²	32	Länge in m:	16
Bestandestyp:	0203 Heckenzug				
Charakteristik:					
		Bearbeiter:	TB Stöckl; Pfleger		
lfd. Nummer:	2031	Fläche: in m ²	270	Länge in m:	54
Bestandestyp:	0203 Heckenzug				
Charakteristik:					
		Bearbeiter:	TB Stöckl; Pfleger		
lfd. Nummer:	2032	Fläche: in m ²	203	Länge in m:	29
Bestandestyp:	0204 Streuobstbestand (Streuobstwiese/-weide, Obstbaumreihen)				
Charakteristik:					
		Bearbeiter:	TB Stöckl; Pfleger		
lfd. Nummer:	2033	Fläche: in m ²	252	Länge in m:	28
Bestandestyp:	0206 Baumreihe, Allee				
Charakteristik:					
		Bearbeiter:	TB Stöckl; Pfleger		
lfd. Nummer:	2034	Fläche: in m ²	930	Länge in m:	155
Bestandestyp:	0203 Heckenzug				
Charakteristik:					
		Bearbeiter:	TB Stöckl; Pfleger		
lfd. Nummer:	2035	Fläche: in m ²	341	Länge in m:	31
Bestandestyp:	0204 Streuobstbestand (Streuobstwiese/-weide, Obstbaumreihen)				
Charakteristik:					
		Bearbeiter:	TB Stöckl; Pfleger		
lfd. Nummer:	2036	Fläche: in m ²	136	Länge in m:	136
Bestandestyp:	0202 Uferbegleitgehölz				
Charakteristik:	Baumschicht 7m hoch: Schwarzerle, Birke, Linde, Zitterpappel; Strauchschicht 2m hoch: Weiden, Schwarzerle, Krautschicht: Brennessel, Himbeer, Binsen gp12				
		Bearbeiter:	TB Stöckl; Pfleger		

lfd. Nummer:	2037	Fläche: in m ²	124	Länge in m:	62
Bestandestyp:	0203 Heckenzug				
Charakteristik:					
		Bearbeiter:	TB Stöckl; Pfleger		
lfd. Nummer:	2038	Fläche: in m ²	648	Länge in m:	162
Bestandestyp:	0203 Heckenzug				
Charakteristik:					
		Bearbeiter:	TB Stöckl; Pfleger		
lfd. Nummer:	2039	Fläche: in m ²	296	Länge in m:	148
Bestandestyp:	0203 Heckenzug				
Charakteristik:	neu				
		Bearbeiter:	TB Stöckl; Pfleger		
lfd. Nummer:	2040	Fläche: in m ²	94	Länge in m:	47
Bestandestyp:	0203 Heckenzug				
Charakteristik:					
		Bearbeiter:	TB Stöckl; Pfleger		
lfd. Nummer:	2041	Fläche: in m ²	356	Länge in m:	89
Bestandestyp:	0203 Heckenzug				
Charakteristik:					
		Bearbeiter:	TB Stöckl; Pfleger		
lfd. Nummer:	2042	Fläche: in m ²	420	Länge in m:	70
Bestandestyp:	0203 Heckenzug				
Charakteristik:					
		Bearbeiter:	TB Stöckl; Pfleger		
lfd. Nummer:	2043	Fläche: in m ²	84	Länge in m:	42
Bestandestyp:	0203 Heckenzug				
Charakteristik:					
		Bearbeiter:	TB Stöckl; Pfleger		
lfd. Nummer:	2044	Fläche: in m ²	154	Länge in m:	22
Bestandestyp:	0204 Streuobstbestand (Streuobstwiese/-weide, Obstbaumreihen)				
Charakteristik:					
		Bearbeiter:	TB Stöckl; Pfleger		
lfd. Nummer:	2045	Fläche: in m ²	48	Länge in m:	16
Bestandestyp:	0203 Heckenzug				
Charakteristik:					
		Bearbeiter:	TB Stöckl; Pfleger		
lfd. Nummer:	2046	Fläche: in m ²	320	Länge in m:	80
Bestandestyp:	0203 Heckenzug				
Charakteristik:					
		Bearbeiter:	TB Stöckl; Pfleger		
lfd. Nummer:	2047	Fläche: in m ²	161	Länge in m:	23
Bestandestyp:	0204 Streuobstbestand (Streuobstwiese/-weide, Obstbaumreihen)				
Charakteristik:					
		Bearbeiter:	TB Stöckl; Pfleger		
lfd. Nummer:	2048	Fläche: in m ²	160	Länge in m:	80
Bestandestyp:	0203 Heckenzug				
Charakteristik:					
		Bearbeiter:	TB Stöckl; Pfleger		

lfd. Nummer:	2049	Fläche: in m ²	88	Länge in m:	44
Bestandestyp:	0203 Heckenzug				
Charakteristik:					
		Bearbeiter:	TB Stöckl; Pfleger		
lfd. Nummer:	2050	Fläche: in m ²	620	Länge in m:	155
Bestandestyp:	0203 Heckenzug				
Charakteristik:					
		Bearbeiter:	TB Stöckl; Pfleger		
lfd. Nummer:	2051	Fläche: in m ²	84	Länge in m:	28
Bestandestyp:	0203 Heckenzug				
Charakteristik:					
		Bearbeiter:	TB Stöckl; Pfleger		
lfd. Nummer:	2052	Fläche: in m ²	90	Länge in m:	30
Bestandestyp:	0203 Heckenzug				
Charakteristik:					
		Bearbeiter:	TB Stöckl; Pfleger		
lfd. Nummer:	2053	Fläche: in m ²	240	Länge in m:	80
Bestandestyp:	0203 Heckenzug				
Charakteristik:					
		Bearbeiter:	TB Stöckl; Pfleger		
lfd. Nummer:	2054	Fläche: in m ²	884	Länge in m:	221
Bestandestyp:	0203 Heckenzug				
Charakteristik:					
		Bearbeiter:	TB Stöckl; Pfleger		
lfd. Nummer:	2055	Fläche: in m ²	168	Länge in m:	42
Bestandestyp:	0204 Streuobstbestand (Streuobstwiese/-weide, Obstbaumreihen)				
Charakteristik:					
		Bearbeiter:	TB Stöckl; Pfleger		
lfd. Nummer:	2056	Fläche: in m ²	708	Länge in m:	118
Bestandestyp:	0203 Heckenzug				
Charakteristik:					
		Bearbeiter:	TB Stöckl; Pfleger		
lfd. Nummer:	2057	Fläche: in m ²	240	Länge in m:	24
Bestandestyp:	0204 Streuobstbestand (Streuobstwiese/-weide, Obstbaumreihen)				
Charakteristik:					
		Bearbeiter:	TB Stöckl; Pfleger		
lfd. Nummer:	2058	Fläche: in m ²	432	Länge in m:	54
Bestandestyp:	0204 Streuobstbestand (Streuobstwiese/-weide, Obstbaumreihen)				
Charakteristik:					
		Bearbeiter:	TB Stöckl; Pfleger		
lfd. Nummer:	2059	Fläche: in m ²	408	Länge in m:	102
Bestandestyp:	0203 Heckenzug				
Charakteristik:					
		Bearbeiter:	TB Stöckl; Pfleger		
lfd. Nummer:	2060	Fläche: in m ²	2709	Länge in m:	387
Bestandestyp:	0304 Sukzessionsfläche in ehemaligen Intensivgebieten				
Charakteristik:					
		Bearbeiter:	TB Stöckl; Pfleger		

lfd. Nummer:	2061	Fläche: in m ²	154	Länge in m:	77
Bestandestyp:	0203 Heckenzug				
Charakteristik:					
		Bearbeiter:	TB Stöckl; Pfleger		
lfd. Nummer:	2062	Fläche: in m ²	242	Länge in m:	121
Bestandestyp:	0203 Heckenzug				
Charakteristik:					
		Bearbeiter:	TB Stöckl; Pfleger		
lfd. Nummer:	2063	Fläche: in m ²	284	Länge in m:	142
Bestandestyp:	0203 Heckenzug				
Charakteristik:					
		Bearbeiter:	TB Stöckl; Pfleger		
lfd. Nummer:	2064	Fläche: in m ²	414	Länge in m:	138
Bestandestyp:	0206 Baumreihe, Allee				
Charakteristik:					
		Bearbeiter:	TB Stöckl; Pfleger		
lfd. Nummer:	2065	Fläche: in m ²	352	Länge in m:	88
Bestandestyp:	0203 Heckenzug				
Charakteristik:					
		Bearbeiter:	TB Stöckl; Pfleger		
lfd. Nummer:	2066	Fläche: in m ²	660	Länge in m:	66
Bestandestyp:	0206 Baumreihe, Allee				
Charakteristik:					
		Bearbeiter:	TB Stöckl; Pfleger		
lfd. Nummer:	2067	Fläche: in m ²	363	Länge in m:	121
Bestandestyp:	0203 Heckenzug				
Charakteristik:					
		Bearbeiter:	TB Stöckl; Pfleger		
lfd. Nummer:	2068	Fläche: in m ²	140	Länge in m:	35
Bestandestyp:	0203 Heckenzug				
Charakteristik:					
		Bearbeiter:	TB Stöckl; Pfleger		
lfd. Nummer:	2069	Fläche: in m ²	740	Länge in m:	148
Bestandestyp:	0203 Heckenzug				
Charakteristik:					
		Bearbeiter:	TB Stöckl; Pfleger		
lfd. Nummer:	2070	Fläche: in m ²	42	Länge in m:	21
Bestandestyp:	0203 Heckenzug				
Charakteristik:					
		Bearbeiter:	TB Stöckl; Pfleger		
lfd. Nummer:	2071	Fläche: in m ²	608	Länge in m:	304
Bestandestyp:	0203 Heckenzug				
Charakteristik:					
		Bearbeiter:	TB Stöckl; Pfleger		
lfd. Nummer:	2072	Fläche: in m ²	355	Länge in m:	71
Bestandestyp:	0204 Streuobstbestand (Streuobstwiese/-weide, Obstbaumreihen)				
Charakteristik:					
		Bearbeiter:	TB Stöckl; Pfleger		

lfd. Nummer:	2073	Fläche: in m ²	234	Länge in m:	39
Bestandestyp:	0204 Streuobstbestand (Streuobstwiese/-weide, Obstbaumreihen)				
Charakteristik:	Bearbeiter: TB Stöckl; Pfleger				
lfd. Nummer:	2074	Fläche: in m ²	30	Länge in m:	6
Bestandestyp:	0204 Streuobstbestand (Streuobstwiese/-weide, Obstbaumreihen)				
Charakteristik:	Bearbeiter: TB Stöckl; Pfleger				
lfd. Nummer:	2075	Fläche: in m ²	368	Länge in m:	92
Bestandestyp:	0204 Streuobstbestand (Streuobstwiese/-weide, Obstbaumreihen)				
Charakteristik:	Bearbeiter: TB Stöckl; Pfleger				
lfd. Nummer:	2076	Fläche: in m ²	228	Länge in m:	57
Bestandestyp:	0203 Heckenzug				
Charakteristik:	Bearbeiter: TB Stöckl; Pfleger				
lfd. Nummer:	2077	Fläche: in m ²	250	Länge in m:	125
Bestandestyp:	0203 Heckenzug				
Charakteristik:	Bearbeiter: TB Stöckl; Pfleger				
lfd. Nummer:	2078	Fläche: in m ²	204	Länge in m:	68
Bestandestyp:	0204 Streuobstbestand (Streuobstwiese/-weide, Obstbaumreihen)				
Charakteristik:	Bearbeiter: TB Stöckl; Pfleger				
lfd. Nummer:	2079	Fläche: in m ²	230	Länge in m:	46
Bestandestyp:	0204 Streuobstbestand (Streuobstwiese/-weide, Obstbaumreihen)				
Charakteristik:	Bearbeiter: TB Stöckl; Pfleger				
lfd. Nummer:	2080	Fläche: in m ²	450	Länge in m:	90
Bestandestyp:	0204 Streuobstbestand (Streuobstwiese/-weide, Obstbaumreihen)				
Charakteristik:	Bearbeiter: TB Stöckl; Pfleger				
lfd. Nummer:	2081	Fläche: in m ²	380	Länge in m:	95
Bestandestyp:	0204 Streuobstbestand (Streuobstwiese/-weide, Obstbaumreihen)				
Charakteristik:	Bearbeiter: TB Stöckl; Pfleger				
lfd. Nummer:	2082	Fläche: in m ²	1332	Länge in m:	111
Bestandestyp:	0206 Baumreihe, Allee				
Charakteristik:	Bearbeiter: TB Stöckl; Pfleger				
lfd. Nummer:	2083	Fläche: in m ²	160	Länge in m:	32
Bestandestyp:	0204 Streuobstbestand (Streuobstwiese/-weide, Obstbaumreihen)				
Charakteristik:	Bearbeiter: TB Stöckl; Pfleger				
lfd. Nummer:	2084	Fläche: in m ²	425	Länge in m:	85
Bestandestyp:	0206 Baumreihe, Allee				
Charakteristik:	Bearbeiter: TB Stöckl; Pfleger				

lfd. Nummer:	2085	Fläche: in m ²	112	Länge in m:	16
Bestandestyp:	0206 Baumreihe, Allee				
Charakteristik:					
		Bearbeiter:	TB Stöckl; Pfleger		
lfd. Nummer:	2086	Fläche: in m ²	470	Länge in m:	47
Bestandestyp:	0204 Streuobstbestand (Streuobstwiese/-weide, Obstbaumreihen)				
Charakteristik:					
		Bearbeiter:	TB Stöckl; Pfleger		
lfd. Nummer:	2087	Fläche: in m ²	138	Länge in m:	46
Bestandestyp:	0203 Heckenzug				
Charakteristik:					
		Bearbeiter:	TB Stöckl; Pfleger		
lfd. Nummer:	2088	Fläche: in m ²	534	Länge in m:	89
Bestandestyp:	0206 Baumreihe, Allee				
Charakteristik:					
		Bearbeiter:	TB Stöckl; Pfleger		
lfd. Nummer:	2089	Fläche: in m ²	310	Länge in m:	62
Bestandestyp:	0203 Heckenzug				
Charakteristik:					
		Bearbeiter:	TB Stöckl; Pfleger		
lfd. Nummer:	2090	Fläche: in m ²	66	Länge in m:	22
Bestandestyp:	0203 Heckenzug				
Charakteristik:					
		Bearbeiter:	TB Stöckl; Pfleger		
lfd. Nummer:	2091	Fläche: in m ²	260	Länge in m:	65
Bestandestyp:	0203 Heckenzug				
Charakteristik:					
		Bearbeiter:	TB Stöckl; Pfleger		
lfd. Nummer:	2092	Fläche: in m ²	90	Länge in m:	30
Bestandestyp:	0203 Heckenzug				
Charakteristik:					
		Bearbeiter:	TB Stöckl; Pfleger		
lfd. Nummer:	2093	Fläche: in m ²	649	Länge in m:	59
Bestandestyp:	0206 Baumreihe, Allee				
Charakteristik:					
		Bearbeiter:	TB Stöckl; Pfleger		
lfd. Nummer:	2094	Fläche: in m ²	198	Länge in m:	66
Bestandestyp:	0204 Streuobstbestand (Streuobstwiese/-weide, Obstbaumreihen)				
Charakteristik:					
		Bearbeiter:	TB Stöckl; Pfleger		
lfd. Nummer:	2095	Fläche: in m ²	32	Länge in m:	16
Bestandestyp:	0203 Heckenzug				
Charakteristik:					
		Bearbeiter:	TB Stöckl; Pfleger		
lfd. Nummer:	2096	Fläche: in m ²	188	Länge in m:	47
Bestandestyp:	0203 Heckenzug				
Charakteristik:					
		Bearbeiter:	TB Stöckl; Pfleger		

lfd. Nummer:	2097	Fläche: in m ²	1210	Länge in m:	121
Bestandestyp:	0206 Baumreihe, Allee				
Charakteristik:					
		Bearbeiter:	TB Stöckl; Pfleger		
lfd. Nummer:	2098	Fläche: in m ²	410	Länge in m:	82
Bestandestyp:	0206 Baumreihe, Allee				
Charakteristik:					
		Bearbeiter:	TB Stöckl; Pfleger		
lfd. Nummer:	2099	Fläche: in m ²	374	Länge in m:	34
Bestandestyp:	0204 Streuobstbestand (Streuobstwiese/-weide, Obstbaumreihen)				
Charakteristik:					
		Bearbeiter:	TB Stöckl; Pfleger		
lfd. Nummer:	2100	Fläche: in m ²	286	Länge in m:	26
Bestandestyp:	0206 Baumreihe, Allee				
Charakteristik:					
		Bearbeiter:	TB Stöckl; Pfleger		
lfd. Nummer:	2101	Fläche: in m ²	261	Länge in m:	87
Bestandestyp:	0203 Heckenzug				
Charakteristik:					
		Bearbeiter:	TB Stöckl; Pfleger		
lfd. Nummer:	2102	Fläche: in m ²	189	Länge in m:	63
Bestandestyp:	0203 Heckenzug				
Charakteristik:					
		Bearbeiter:	TB Stöckl; Pfleger		
lfd. Nummer:	2103	Fläche: in m ²	171	Länge in m:	57
Bestandestyp:	0203 Heckenzug				
Charakteristik:					
		Bearbeiter:	TB Stöckl; Pfleger		
lfd. Nummer:	2104	Fläche: in m ²	264	Länge in m:	22
Bestandestyp:	0206 Baumreihe, Allee				
Charakteristik:					
		Bearbeiter:	TB Stöckl; Pfleger		
lfd. Nummer:	2105	Fläche: in m ²	260	Länge in m:	20
Bestandestyp:	0206 Baumreihe, Allee				
Charakteristik:					
		Bearbeiter:	TB Stöckl; Pfleger		
lfd. Nummer:	2106	Fläche: in m ²	405	Länge in m:	135
Bestandestyp:	0203 Heckenzug				
Charakteristik:					
		Bearbeiter:	TB Stöckl; Pfleger		
lfd. Nummer:	2107	Fläche: in m ²	216	Länge in m:	72
Bestandestyp:	0203 Heckenzug				
Charakteristik:					
		Bearbeiter:	TB Stöckl; Pfleger		
lfd. Nummer:	2108	Fläche: in m ²	240	Länge in m:	80
Bestandestyp:	0203 Heckenzug				
Charakteristik:					
		Bearbeiter:	TB Stöckl; Pfleger		

lfd. Nummer:	2109	Fläche: in m ²	177	Länge in m:	59
Bestandestyp:	0203 Heckenzug				
Charakteristik:					
		Bearbeiter:	TB Stöckl; Pfleger		
lfd. Nummer:	2110	Fläche: in m ²	72	Länge in m:	36
Bestandestyp:	0203 Heckenzug				
Charakteristik:					
		Bearbeiter:	TB Stöckl; Pfleger		
lfd. Nummer:	2111	Fläche: in m ²	384	Länge in m:	96
Bestandestyp:	0203 Heckenzug				
Charakteristik:					
		Bearbeiter:	TB Stöckl; Pfleger		
lfd. Nummer:	2112	Fläche: in m ²	153	Länge in m:	51
Bestandestyp:	0203 Heckenzug				
Charakteristik:					
		Bearbeiter:	TB Stöckl; Pfleger		
lfd. Nummer:	2113	Fläche: in m ²	231	Länge in m:	21
Bestandestyp:	0204 Streuobstbestand (Streuobstwiese/-weide, Obstbaumreihen)				
Charakteristik:					
		Bearbeiter:	TB Stöckl; Pfleger		
lfd. Nummer:	2114	Fläche: in m ²	1300	Länge in m:	65
Bestandestyp:	0206 Baumreihe, Allee				
Charakteristik:					
		Bearbeiter:	TB Stöckl; Pfleger		
lfd. Nummer:	2115	Fläche: in m ²	285	Länge in m:	57
Bestandestyp:	0203 Heckenzug				
Charakteristik:					
		Bearbeiter:	TB Stöckl; Pfleger		
lfd. Nummer:	2116	Fläche: in m ²	375	Länge in m:	75
Bestandestyp:	0203 Heckenzug				
Charakteristik:					
		Bearbeiter:	TB Stöckl; Pfleger		
lfd. Nummer:	2117	Fläche: in m ²	420	Länge in m:	35
Bestandestyp:	0206 Baumreihe, Allee				
Charakteristik:					
		Bearbeiter:	TB Stöckl; Pfleger		
lfd. Nummer:	2118	Fläche: in m ²	124	Länge in m:	31
Bestandestyp:	0203 Heckenzug				
Charakteristik:					
		Bearbeiter:	TB Stöckl; Pfleger		
lfd. Nummer:	2119	Fläche: in m ²	180	Länge in m:	60
Bestandestyp:	0203 Heckenzug				
Charakteristik:					
		Bearbeiter:	TB Stöckl; Pfleger		
lfd. Nummer:	2120	Fläche: in m ²	84	Länge in m:	21
Bestandestyp:	0204 Streuobstbestand (Streuobstwiese/-weide, Obstbaumreihen)				
Charakteristik:					
		Bearbeiter:	TB Stöckl; Pfleger		

lfd. Nummer:	2121	Fläche: in m ²	216	Länge in m:	72
Bestandestyp:	0203 Heckenzug				
Charakteristik:					
		Bearbeiter:	TB Stöckl; Pfleger		
lfd. Nummer:	2122	Fläche: in m ²	464	Länge in m:	116
Bestandestyp:	0203 Heckenzug				
Charakteristik:					
		Bearbeiter:	TB Stöckl; Pfleger		
lfd. Nummer:	2123	Fläche: in m ²	1040	Länge in m:	104
Bestandestyp:	0204 Streuobstbestand (Streuobstwiese/-weide, Obstbaumreihen)				
Charakteristik:					
		Bearbeiter:	TB Stöckl; Pfleger		
lfd. Nummer:	2124	Fläche: in m ²	76	Länge in m:	38
Bestandestyp:	0203 Heckenzug				
Charakteristik:					
		Bearbeiter:	TB Stöckl; Pfleger		
lfd. Nummer:	2125	Fläche: in m ²	465	Länge in m:	155
Bestandestyp:	0203 Heckenzug				
Charakteristik:					
		Bearbeiter:	TB Stöckl; Pfleger		
lfd. Nummer:	2126	Fläche: in m ²	94	Länge in m:	47
Bestandestyp:	0203 Heckenzug				
Charakteristik:					
		Bearbeiter:	TB Stöckl; Pfleger		
lfd. Nummer:	2127	Fläche: in m ²	222	Länge in m:	111
Bestandestyp:	0203 Heckenzug				
Charakteristik:					
		Bearbeiter:	TB Stöckl; Pfleger		
lfd. Nummer:	2128	Fläche: in m ²	212	Länge in m:	53
Bestandestyp:	0203 Heckenzug				
Charakteristik:					
		Bearbeiter:	TB Stöckl; Pfleger		
lfd. Nummer:	2129	Fläche: in m ²	122	Länge in m:	61
Bestandestyp:	0203 Heckenzug				
Charakteristik:					
		Bearbeiter:	TB Stöckl; Pfleger		
lfd. Nummer:	2130	Fläche: in m ²	228	Länge in m:	76
Bestandestyp:	0203 Heckenzug				
Charakteristik:					
		Bearbeiter:	TB Stöckl; Pfleger		
lfd. Nummer:	2131	Fläche: in m ²	444	Länge in m:	74
Bestandestyp:	0203 Heckenzug				
Charakteristik:					
		Bearbeiter:	TB Stöckl; Pfleger		
lfd. Nummer:	2132	Fläche: in m ²	152	Länge in m:	38
Bestandestyp:	0203 Heckenzug				
Charakteristik:					
		Bearbeiter:	TB Stöckl; Pfleger		

lfd. Nummer:	2133	Fläche: in m ²	216	Länge in m:	54
Bestandestyp:	0203 Heckenzug				
Charakteristik:					
		Bearbeiter:	TB Stöckl; Pfleger		
lfd. Nummer:	2134	Fläche: in m ²	476	Länge in m:	68
Bestandestyp:	0206 Baumreihe, Allee				
Charakteristik:					
		Bearbeiter:	TB Stöckl; Pfleger		
lfd. Nummer:	2135	Fläche: in m ²	45	Länge in m:	15
Bestandestyp:	0203 Heckenzug				
Charakteristik:					
		Bearbeiter:	TB Stöckl; Pfleger		
lfd. Nummer:	2136	Fläche: in m ²	250	Länge in m:	25
Bestandestyp:	0204 Streuobstbestand (Streuobstwiese/-weide, Obstbaumreihen)				
Charakteristik:					
		Bearbeiter:	TB Stöckl; Pfleger		
lfd. Nummer:	2137	Fläche: in m ²	1168	Länge in m:	146
Bestandestyp:	0204 Streuobstbestand (Streuobstwiese/-weide, Obstbaumreihen)				
Charakteristik:					
		Bearbeiter:	TB Stöckl; Pfleger		
lfd. Nummer:	2138	Fläche: in m ²	212	Länge in m:	53
Bestandestyp:	0503 Schlier-Steilfelsen				
Charakteristik:					
		Bearbeiter:	TB Stöckl; Pfleger		
lfd. Nummer:	2139	Fläche: in m ²	309	Länge in m:	103
Bestandestyp:	0203 Heckenzug				
Charakteristik:					
		Bearbeiter:	TB Stöckl; Pfleger		
lfd. Nummer:	2140	Fläche: in m ²	340	Länge in m:	68
Bestandestyp:	0203 Heckenzug				
Charakteristik:					
		Bearbeiter:	TB Stöckl; Pfleger		
lfd. Nummer:	2141	Fläche: in m ²	216	Länge in m:	72
Bestandestyp:	0203 Heckenzug				
Charakteristik:					
		Bearbeiter:	TB Stöckl; Pfleger		
lfd. Nummer:	2142	Fläche: in m ²	96	Länge in m:	32
Bestandestyp:	0203 Heckenzug				
Charakteristik:					
		Bearbeiter:	TB Stöckl; Pfleger		
lfd. Nummer:	2143	Fläche: in m ²	770	Länge in m:	154
Bestandestyp:	0203 Heckenzug				
Charakteristik:					
		Bearbeiter:	TB Stöckl; Pfleger		
lfd. Nummer:	2144	Fläche: in m ²	945	Länge in m:	135
Bestandestyp:	0203 Heckenzug				
Charakteristik:					
		Bearbeiter:	TB Stöckl; Pfleger		

lfd. Nummer:	2145	Fläche: in m ²	676	Länge in m:	169
Bestandestyp:	0203 Heckenzug				
Charakteristik:					
		Bearbeiter:	TB Stöckl; Pfleger		
lfd. Nummer:	2146	Fläche: in m ²	183	Länge in m:	61
Bestandestyp:	0203 Heckenzug				
Charakteristik:					
		Bearbeiter:	TB Stöckl; Pfleger		
lfd. Nummer:	2147	Fläche: in m ²	232	Länge in m:	58
Bestandestyp:	0203 Heckenzug				
Charakteristik:					
		Bearbeiter:	TB Stöckl; Pfleger		
lfd. Nummer:	2148	Fläche: in m ²	136	Länge in m:	34
Bestandestyp:	0203 Heckenzug				
Charakteristik:					
		Bearbeiter:	TB Stöckl; Pfleger		
lfd. Nummer:	2149	Fläche: in m ²	39907	Länge in m:	5701
Bestandestyp:	0402 Fließendes Gewässer				
Charakteristik:	Pram, naturnah: 7m breit, 20cm tief, rasch fließend, Ufer flach bis steil mit bis 1m hohen Uferwänden, Schotterbänke, Sediment Schotter Korngröße 5cm gp6				
		Bearbeiter:	TB Stöckl; Pfleger		
lfd. Nummer:	2150	Fläche: in m ²	176	Länge in m:	88
Bestandestyp:	0202 Uferbegleitgehölz				
Charakteristik:	Einreihig bis lückig: Esche, Linde, Bergahorn, Eiche, Weide; bis 8m hoch gp4				
		Bearbeiter:	TB Stöckl; Pfleger		
lfd. Nummer:	2151	Fläche: in m ²	2316	Länge in m:	2316
Bestandestyp:	0402 Fließendes Gewässer				
Charakteristik:	Kleiner naturferner Bach: reguliert, begradigt, Ufer und Sohle mit Blöcken befestigt, 1m breit, 3cm tief, rasch fließend; weiter oben naturnäher, tief eingeschnitten gp11				
		Bearbeiter:	TB Stöckl; Pfleger		
lfd. Nummer:	2152	Fläche: in m ²	25779	Länge in m:	8593
Bestandestyp:	0402 Fließendes Gewässer				
Charakteristik:	Mäßig naturnaher Bach: 3m breit, 5cm tief, mäßig rasch fließend, Ufer mit Blockwurf befestigt, begradigt, Sohle naturnah, Sediment Kies Korngröße 1cm gp4				
		Bearbeiter:	TB Stöckl; Pfleger		
lfd. Nummer:	2153	Fläche: in m ²	10737	Länge in m:	3579
Bestandestyp:	0202 Uferbegleitgehölz				
Charakteristik:	Baumschicht 8m hoch: Esche, Schwarzerle, Bergahorn, Eiche; Strauchschicht 3m hoch: Bergahorn, Hartriegel, Schwarzerle; Krautschicht: Brennessel, Himbeere, Gundermann, Giersch; Krautsaum vorhanden gp11				
		Bearbeiter:	TB Stöckl; Pfleger		
lfd. Nummer:	2154	Fläche: in m ²	849	Länge in m:	1697
Bestandestyp:	0402 Fließendes Gewässer				
Charakteristik:	Perennierender Bach, 0,5m breit, nur wenig Wasser, stehend, Sediment Schluff, Ufer steil gp54				
		Bearbeiter:	TB Stöckl; Pfleger		
lfd. Nummer:	2155	Fläche: in m ²	3657	Länge in m:	1219
Bestandestyp:	0202 Uferbegleitgehölz				
Charakteristik:	Baumschicht 12m hoch: Esche, Schwarzerle, Eiche; Strauchschicht 2m hoch: Holler; Krautschicht: Brennessel dominiert gp54				
		Bearbeiter:	TB Stöckl; Pfleger		

lfd. Nummer:	2156	Fläche: in m ²	2299	Länge in m:	2299
Bestandestyp:	0402 Fließendes Gewässer				
Charakteristik:	Naturnahe Bach: 1m breit, 5cm tief, mäßig rasch fließend, Ufer flach bis steil, Sediment nicht erkennbar; Ufer stellenweise mit Blöcken befestigt gp25				
	Bearbeiter: TB Stöckl; Pfleger				
lfd. Nummer:	2157	Fläche: in m ²	14460	Länge in m:	2410
Bestandestyp:	0202 Uferbegleitgehölz				
Charakteristik:	Baumschicht 12m hoch: Hainbuche, Schwarzerle, Esche; Strauchschicht 2m hoch: Heckenkirsche, Holler, Traubenkirsche, Bergahorn; Krautschicht: Brennessel, Giersch, Gundermann, Stinkender Storchschnabel gp25				
	Bearbeiter: TB Stöckl; Pfleger				
lfd. Nummer:	2158	Fläche: in m ²	829	Länge in m:	829
Bestandestyp:	0402 Fließendes Gewässer				
Charakteristik:	Naturnahe Bach: 1m breit, 2cm tief, langsam fließend, Ufer flach, Bach etwas eingetieft, Verlauf gewunden, Sediment Schotter Korngröße 3cm gp29				
	Bearbeiter: TB Stöckl; Pfleger				
lfd. Nummer:	2159	Fläche: in m ²	2744	Länge in m:	686
Bestandestyp:	0202 Uferbegleitgehölz				
Charakteristik:	Baumschicht 15m hoch, Deckung 80%: Esche, Schwarzerle, Linde, Bergahorn, Fichte; Strauchschicht 3m hoch, Deckung 30%: Holler, Hasel, Schwarzerle; Krautschicht Deckung 70%: Brennessel, Kleinblütiges Springkraut, Giersch, Waldzwenke gp29				
	Bearbeiter: TB Stöckl; Pfleger				
lfd. Nummer:	2160	Fläche: in m ²	3642	Länge in m:	1214
Bestandestyp:	0202 Uferbegleitgehölz				
Charakteristik:	Baumschicht 15m hoch: Weißpappel, Schwarzerle, Esche, Bergahorn; Strauchschicht 3m hoch: Holler, Hasel, Pfaffenkämpchen; Krautschicht: Brennessel, Gundermann, Kälberkopf, Nesselbl. Glockenblume, Scharbockskraut; Krautsaum schmal gp27				
	Bearbeiter: TB Stöckl; Pfleger				
lfd. Nummer:	2161	Fläche: in m ²	2744	Länge in m:	1829
Bestandestyp:	0402 Fließendes Gewässer				
Charakteristik:	Naturnahe Bach: 1,5m breit, 5cm tief, mäßig rasch fließend, Ufer flach bis steil, Sediment Schluff, Verlauf gewunden gp27				
	Bearbeiter: TB Stöckl; Pfleger				
lfd. Nummer:	2162	Fläche: in m ²	298	Länge in m:	298
Bestandestyp:	0402 Fließendes Gewässer				
Charakteristik:	Kleiner naturnahe Bach: 1m breit, 5cm tief, langsam fließend, Ufer flach bis steil, Sediment nicht erkennbar gp28				
	Bearbeiter: TB Stöckl; Pfleger				
lfd. Nummer:	2163	Fläche: in m ²	9891	Länge in m:	3297
Bestandestyp:	0402 Fließendes Gewässer				
Charakteristik:	Naturnahe Bach: bis 3m breit, 3cm tief, rasch fließend, Ufer flach bis steil, stellenweise Blockbefestigung; Sediment Kies Korngröße 1cm gp36				
	Bearbeiter: TB Stöckl; Pfleger				
lfd. Nummer:	2164	Fläche: in m ²	5784	Länge in m:	1446
Bestandestyp:	0202 Uferbegleitgehölz				
Charakteristik:	Baumschicht 10m hoch: Esche, Schwarzerle, Bergahorn, Eiche; Strauchschicht 4m hoch: Bergahorn, Schwarzerle, Holler, Traubenkirsche; Krautschicht: Taubnessel, Brennessel, Giersch, Eiche gp36				
	Bearbeiter: TB Stöckl; Pfleger				
lfd. Nummer:	2165	Fläche: in m ²	94	Länge in m:	188
Bestandestyp:	0402 Fließendes Gewässer				
Charakteristik:	Kleiner Bach in Wald in kleinem Tobel: 0,5m breit, 5cm tief, langsam fließend, Sediment Schluff bis Kies gp37				
	Bearbeiter: TB Stöckl; Pfleger				

lfd. Nummer:	2166	Fläche: in m ²	120	Länge in m:	40
Bestandestyp:	0204 Streuobstbestand (Streuobstwiese/-weide, Obstbaumreihen)				
Charakteristik:					
	Bearbeiter: TB Stöckl; Pfleger				
lfd. Nummer:	2167	Fläche: in m ²	303	Länge in m:	101
Bestandestyp:	0203 Heckenzug				
Charakteristik:					
	Bearbeiter: TB Stöckl; Pfleger				
lfd. Nummer:	2168	Fläche: in m ²	10659	Länge in m:	10659
Bestandestyp:	0202 Uferbegleitgehölz				
Charakteristik:	Einreihig bis lückig: Esche, Linde, Bergahorn, Eiche, Weide; bis 8m hoch gp4				
	Bearbeiter: TB Stöckl; Pfleger				
lfd. Nummer:	2169	Fläche: in m ²	3020	Länge in m:	1510
Bestandestyp:	0402 Fließendes Gewässer				
Charakteristik:	2m breiter Bach, 15cm tief, mäßig rasch fließend, Ufer steil; 1 Sohlschwelle, Sediment Kies bis Schluff gp32				
	Bearbeiter: TB Stöckl; Pfleger				
lfd. Nummer:	2170	Fläche: in m ²	1530	Länge in m:	510
Bestandestyp:	0202 Uferbegleitgehölz				
Charakteristik:	Baumschicht 15m hoch: Esche, Eiche, Schwarzerle; Strauchschicht 4m hoch: Hasel, Bergahorn, Holler, Eiche; Krautschicht: Himbeere, Gundermann, Giersch, Eiche, Brennessel gp32				
	Bearbeiter: TB Stöckl; Pfleger				
lfd. Nummer:	2171	Fläche: in m ²	85	Länge in m:	169
Bestandestyp:	0402 Fließendes Gewässer				
Charakteristik:	Perennierendes Gerinne in kleinem Tobel, momentan keine Wasserführung; 0,5m breit, Sediment Kies bis Schluff gp35				
	Bearbeiter: TB Stöckl; Pfleger				
lfd. Nummer:	2172	Fläche: in m ²	314	Länge in m:	627
Bestandestyp:	0402 Fließendes Gewässer				
Charakteristik:	Kleiner naturnaher Bach, 0,5m breit, 2cm tief, Ufer steil, gestreckter Verlauf, Sediment Korngröße 1cm gp34				
	Bearbeiter: TB Stöckl; Pfleger				
lfd. Nummer:	2173	Fläche: in m ²	636	Länge in m:	636
Bestandestyp:	0402 Fließendes Gewässer				
Charakteristik:	Naturnaher Bach: 1m breit, 5cm tief, Sediment Sand, Ufer flach, Verlauf gewunden gp33				
	Bearbeiter: TB Stöckl; Pfleger				
lfd. Nummer:	2174	Fläche: in m ²	2220	Länge in m:	740
Bestandestyp:	0202 Uferbegleitgehölz				
Charakteristik:	Baumschicht bis 30m hoch: Eiche, Esche, Schwarzerle, Traubenkirsche; Strauchschicht 4m hoch: Hasel, Grauerle, bergahorn, Holler, Hartriegel; Krautschicht: Himbeere, Waldzwenke, Brennessel, Gundermann; Krautsaum vorhanden gp33				
	Bearbeiter: TB Stöckl; Pfleger				
lfd. Nummer:	2175	Fläche: in m ²	1205	Länge in m:	803
Bestandestyp:	0402 Fließendes Gewässer				
Charakteristik:	Naturnaher Bach: 1,5m breit, 2cm tief, rasch fließend, Ufer flach bis steil, Sediment nicht erkennbar gp72				
	Bearbeiter: TB Stöckl; Pfleger				
lfd. Nummer:	2176	Fläche: in m ²	364	Länge in m:	91
Bestandestyp:	0202 Uferbegleitgehölz				
Charakteristik:	Baumschicht 15m hoch: Eiche, Vogelkirsche, Esche, Schwarzerle, Bergahorn; Strauchschicht 3m hoch: Holler, Traubenkirsche, Bergahorn, Hasel, Esche, Schwarzerle; Krautschicht: Brennessel, Seegras, Himbeere gp72				
	Bearbeiter: TB Stöckl; Pfleger				

lfd. Nummer:	2177	Fläche: in m ²	338	Länge in m:	675
Bestandestyp:	0402 Fließendes Gewässer				
Charakteristik:	Kleines perennierendes Gerinne, momentan ohne Wasserführung, 0,5m breit, Ufer flach bis steil, Sediment Kies bis Schluff gp38				
	Bearbeiter: TB Stöckl; Pfleger				
lfd. Nummer:	2178	Fläche: in m ²	1827	Länge in m:	609
Bestandestyp:	0202 Uferbegleitgehölz				
Charakteristik:	Baumschicht 20m hoch: Esche, Schwarzerle, Eiche; Strauchschicht 3m hoch: Vogelkirsche, Holler; Krautschicht: Brennessel, Geißbart, Gundermann; Krautsaum schmal gp38				
	Bearbeiter: TB Stöckl; Pfleger				
lfd. Nummer:	2179	Fläche: in m ²	856	Länge in m:	856
Bestandestyp:	0402 Fließendes Gewässer				
Charakteristik:	Kleiner naturnaher Bach: 1m breit, 1cm tief, langsam fließend, Ufer flach bis steil, tw. unterspült, Sediment Kies Korngröße 1cm gp47				
	Bearbeiter: TB Stöckl; Pfleger				
lfd. Nummer:	2180	Fläche: in m ²	1101	Länge in m:	367
Bestandestyp:	0202 Uferbegleitgehölz				
Charakteristik:	Baumschicht 20m hoch: Esche, Schwarzerle, Eiche, Bergahorn; Strauchschicht 3m hoch: Schwarzerle, Hasel, Pfaffenkappchen; Krautschicht: Brennessel, Hopfen, Gundermann, Giersch, Brombeere gp47				
	Bearbeiter: TB Stöckl; Pfleger				
lfd. Nummer:	2181	Fläche: in m ²	144	Länge in m:	287
Bestandestyp:	0402 Fließendes Gewässer				
Charakteristik:	Perennierender Bach, momentan ohne Wasserführung: 0,5m breit, Ufer steil bis flach, Sediment Schluff gp56				
	Bearbeiter: TB Stöckl; Pfleger				
lfd. Nummer:	2182	Fläche: in m ²	7730	Länge in m:	3092
Bestandestyp:	0402 Fließendes Gewässer				
Charakteristik:	Mäßig naturnaher Bach: eher gestreckter Verlauf, Ufer steil, vmtl. etwas reguliert, Sohle naturnah, Sediment Block bis Schluff gp43				
	Bearbeiter: TB Stöckl; Pfleger				
lfd. Nummer:	2183	Fläche: in m ²	15537	Länge in m:	5179
Bestandestyp:	0202 Uferbegleitgehölz				
Charakteristik:	Baumschicht 25m hoch: Eiche, Esche, Schwarzerle; Strauchschicht 4m hoch: Schwarzerle, Bergahorn, Pfaffenkappchen, Holer, Traubenkirsche; Krautschicht: Brennessel gp43				
	Bearbeiter: TB Stöckl; Pfleger				
lfd. Nummer:	2184	Fläche: in m ²	2228	Länge in m:	2228
Bestandestyp:	0402 Fließendes Gewässer				
Charakteristik:	Bach, mäßig naturnah: begrudigt, stark mit Rohrglanzgras verwachsen, 1m breit gp46				
	Bearbeiter: TB Stöckl; Pfleger				
lfd. Nummer:	2185	Fläche: in m ²	3096	Länge in m:	3096
Bestandestyp:	0202 Uferbegleitgehölz				
Charakteristik:	Einreihig Weiden und Schwarzerlen bis 8m hoch; Krautschicht dominiert von Rohrglanzgras gp46				
	Bearbeiter: TB Stöckl; Pfleger				
lfd. Nummer:	2186	Fläche: in m ²	97	Länge in m:	193
Bestandestyp:	0402 Fließendes Gewässer				
Charakteristik:	Kleiner naturnaher Bach: 0,5m breit, 2cm tief, rasch fließend, Ufer flach bis steil, Sediment Kies Korngröße 1cm gp42				
	Bearbeiter: TB Stöckl; Pfleger				
lfd. Nummer:	2187	Fläche: in m ²	705	Länge in m:	235
Bestandestyp:	0202 Uferbegleitgehölz				
Charakteristik:	Baumschicht 10m hoch: Schwarzerle, Esche, Eiche; Strauchschicht 3m hoch: Hasel, Holler, Traubenkirsche; Krautschicht: Brennessel, Taubnessel, Gundermann gp42				
	Bearbeiter: TB Stöckl; Pfleger				

lfd. Nummer:	2188	Fläche: in m ²	1450	Länge in m:	1450
Bestandestyp:	0402 Fließendes Gewässer				
Charakteristik:	Kleiner naturnaher Bach: 1, breit, 2cm tief, langsam fließend, Ufer steil, Sediment Kies Korngröße 3cm, (künstlich?) gestreckter Verlauf gp50				
	Bearbeiter: TB Stöckl; Pfleger				
lfd. Nummer:	2189	Fläche: in m ²	3122	Länge in m:	1561
Bestandestyp:	0202 Uferbegleitgehölz				
Charakteristik:	Baumschicht 20m hoch: Eiche, Esche, Schwarzerle, Birke; Strauchschicht 4m hoch: Esche, Schwarzerle, Traubenkirsche, Heckenkirsche; Krautschicht: Brennessel, Brombeere gp50				
	Bearbeiter: TB Stöckl; Pfleger				
lfd. Nummer:	2190	Fläche: in m ²	4388	Länge in m:	2194
Bestandestyp:	0202 Uferbegleitgehölz				
Charakteristik:	Baumschicht 20m hoch: Eiche, Esche, Schwarzerle, Birke; Strauchschicht 4m hoch: Esche, Schwarzerle, Traubenkirsche, Heckenkirsche; Krautschicht: Brennessel, Brombeere gp51				
	Bearbeiter: TB Stöckl; Pfleger				
lfd. Nummer:	2191	Fläche: in m ²	281	Länge in m:	562
Bestandestyp:	0402 Fließendes Gewässer				
Charakteristik:	Kleiner naturnaher Bach: 1, breit, 2cm tief, langsam fließend, Ufer steil, Sediment Kies Korngröße 3cm, (künstlich?) gestreckter Verlauf; ein Abschnitt verrohrt bzw. als künstlicher Graben, ohne Ufergehölz, stark mit Rohrglanzgras verwachsen gp53				
	Bearbeiter: TB Stöckl; Pfleger				
lfd. Nummer:	2192	Fläche: in m ²	1289	Länge in m:	2577
Bestandestyp:	0402 Fließendes Gewässer				
Charakteristik:	Kleiner naturnaher Bach: 1, breit, 2cm tief, langsam fließend, Ufer steil, Sediment Kies Korngröße 3cm, (künstlich?) gestreckter Verlauf gp51				
	Bearbeiter: TB Stöckl; Pfleger				
lfd. Nummer:	2193	Fläche: in m ²	157	Länge in m:	314
Bestandestyp:	0402 Fließendes Gewässer				
Charakteristik:	Kleiner perennierender Bach, naturnah, Ufer flach bis steil, teilweise sehr hoch, 0,5m breit, 1cm tief, langsam fließend, Sediment Grobschotter bis Schluff gp61				
	Bearbeiter: TB Stöckl; Pfleger				
lfd. Nummer:	2194	Fläche: in m ²	412	Länge in m:	206
Bestandestyp:	0202 Uferbegleitgehölz				
Charakteristik:	Baumschicht 20m hoch: Eiche, Esche, Schwarzerle, Birke; Strauchschicht 4m hoch: Esche, Schwarzerle, Traubenkirsche, Heckenkirsche; Krautschicht: Brennessel, Brombeere gp53				
	Bearbeiter: TB Stöckl; Pfleger				
lfd. Nummer:	2195	Fläche: in m ²	2900	Länge in m:	2900
Bestandestyp:	0402 Fließendes Gewässer				
Charakteristik:	Naturnaher Bach: 1m breit, 2cm tief, mäßig rasch fließend, Ufer flach bis steil, stellenweise unterspült, Sediment Kies Korngröße 2cm gp58				
	Bearbeiter: TB Stöckl; Pfleger				
lfd. Nummer:	2196	Fläche: in m ²	9595	Länge in m:	1919
Bestandestyp:	0202 Uferbegleitgehölz				
Charakteristik:	Baumschicht 10m hoch: Schwarzerle, Grauerle, Esche, Eiche; Strauchschicht 3m hoch: Bruchweide, Hasel, Vogelkirsche, Birke; Krautschicht: Himbeere, Brombeere, Brennessel, Lungenkraut gp58				
	Bearbeiter: TB Stöckl; Pfleger				
lfd. Nummer:	2197	Fläche: in m ²	1944	Länge in m:	1296
Bestandestyp:	0402 Fließendes Gewässer				
Charakteristik:	Griesbach, naturnah: 1,5m breit, 4cm tief, mäßig rasch fließend, Ufer flach bis steil, Sediment Korngröße 2cm gp68				
	Bearbeiter: TB Stöckl; Pfleger				

lfd. Nummer:	2198	Fläche: in m ²	792	Länge in m:	198
Bestandestyp:	0202 Uferbegleitgehölz				
Charakteristik:	Baumschicht 15m hoch, Deckung 70%: Hainbuche, Schwarzerle, Esche, Bergahorn, Grauerle, Eiche; Strauchschicht 3m hoch, Deckung 10%: Hasel, Traubenkirsche; Krautschicht Deckung 40%: Waldzwenke, Gundermann, Gew. Nelkenwurz, Brunnenkresse, Brennessel gp68				
	Bearbeiter: TB Stöckl; Pfleger				
lfd. Nummer:	2199	Fläche: in m ²	2303	Länge in m:	2303
Bestandestyp:	0402 Fließendes Gewässer				
Charakteristik:	Naturnahe Bach: 1m breit, 5cm tief, gewundener Verlauf, rasch fließend, Ufer flach bis steil, Sediment Schluff gp8				
	Bearbeiter: TB Stöckl; Pfleger				
lfd. Nummer:	2200	Fläche: in m ²	1746	Länge in m:	873
Bestandestyp:	0202 Uferbegleitgehölz				
Charakteristik:	Baumschicht 12m hoch: Schwarzerle, Esche; Strauchschicht 2m hoch: Holler, Pfaffenkappchen, Salweide, Traubenkirsche; Krautschicht: Brennessel, Gundermann gp8				
	Bearbeiter: TB Stöckl; Pfleger				
lfd. Nummer:	2201	Fläche: in m ²	628	Länge in m:	1256
Bestandestyp:	0402 Fließendes Gewässer				
Charakteristik:	Kleiner naturnahe Bach: 0,5m breit, 2cm tief, Ufer flach bis steil, Sediment Schluff gp9				
	Bearbeiter: TB Stöckl; Pfleger				
lfd. Nummer:	2202	Fläche: in m ²	1908	Länge in m:	636
Bestandestyp:	0202 Uferbegleitgehölz				
Charakteristik:	Baumschicht 20m hoch: Hybridpappel, Eiche, Esche, Schwarzerle; Strauchschicht 3m hoch: Schwarzerle, Hasel, Holler, Traubenkirsche; Krautschicht: Brennessel, Gundermann, Geum, Waldzwenke gp9				
	Bearbeiter: TB Stöckl; Pfleger				
lfd. Nummer:	2203	Fläche: in m ²	176	Länge in m:	22
Bestandestyp:	0204 Streuobstbestand (Streuobstwiese/-weide, Obstbaumreihen)				
Charakteristik:					
	Bearbeiter: TB Stöckl; Pfleger				
lfd. Nummer:	2204	Fläche: in m ²	400	Länge in m:	50
Bestandestyp:	0204 Streuobstbestand (Streuobstwiese/-weide, Obstbaumreihen)				
Charakteristik:					
	Bearbeiter: TB Stöckl; Pfleger				
lfd. Nummer:	2205	Fläche: in m ²	286	Länge in m:	26
Bestandestyp:	0204 Streuobstbestand (Streuobstwiese/-weide, Obstbaumreihen)				
Charakteristik:					
	Bearbeiter: TB Stöckl; Pfleger				
lfd. Nummer:	2206	Fläche: in m ²	80	Länge in m:	10
Bestandestyp:	0204 Streuobstbestand (Streuobstwiese/-weide, Obstbaumreihen)				
Charakteristik:					
	Bearbeiter: TB Stöckl; Pfleger				
lfd. Nummer:	2207	Fläche: in m ²	112	Länge in m:	14
Bestandestyp:	0204 Streuobstbestand (Streuobstwiese/-weide, Obstbaumreihen)				
Charakteristik:					
	Bearbeiter: TB Stöckl; Pfleger				
lfd. Nummer:	2208	Fläche: in m ²	104	Länge in m:	26
Bestandestyp:	0204 Streuobstbestand (Streuobstwiese/-weide, Obstbaumreihen)				
Charakteristik:					
	Bearbeiter: TB Stöckl; Pfleger				

lfd. Nummer:	2209	Fläche: in m ²	161	Länge in m:	23
Bestandestyp:	0204 Streuobstbestand (Streuobstwiese/-weide, Obstbaumreihen)				
Charakteristik:	Bearbeiter: TB Stöckl; Pfleger				
lfd. Nummer:	2210	Fläche: in m ²	136	Länge in m:	17
Bestandestyp:	0204 Streuobstbestand (Streuobstwiese/-weide, Obstbaumreihen)				
Charakteristik:	Bearbeiter: TB Stöckl; Pfleger				
lfd. Nummer:	2211	Fläche: in m ²	119	Länge in m:	17
Bestandestyp:	0204 Streuobstbestand (Streuobstwiese/-weide, Obstbaumreihen)				
Charakteristik:	Bearbeiter: TB Stöckl; Pfleger				
lfd. Nummer:	2212	Fläche: in m ²	532	Länge in m:	76
Bestandestyp:	0204 Streuobstbestand (Streuobstwiese/-weide, Obstbaumreihen)				
Charakteristik:	Bearbeiter: TB Stöckl; Pfleger				
lfd. Nummer:	2213	Fläche: in m ²	560	Länge in m:	56
Bestandestyp:	0204 Streuobstbestand (Streuobstwiese/-weide, Obstbaumreihen)				
Charakteristik:	Bearbeiter: TB Stöckl; Pfleger				
lfd. Nummer:	2214	Fläche: in m ²	231	Länge in m:	33
Bestandestyp:	0204 Streuobstbestand (Streuobstwiese/-weide, Obstbaumreihen)				
Charakteristik:	Bearbeiter: TB Stöckl; Pfleger				
lfd. Nummer:	2215	Fläche: in m ²	416	Länge in m:	52
Bestandestyp:	0204 Streuobstbestand (Streuobstwiese/-weide, Obstbaumreihen)				
Charakteristik:	Bearbeiter: TB Stöckl; Pfleger				
lfd. Nummer:	2216	Fläche: in m ²	168	Länge in m:	21
Bestandestyp:	0204 Streuobstbestand (Streuobstwiese/-weide, Obstbaumreihen)				
Charakteristik:	Bearbeiter: TB Stöckl; Pfleger				
lfd. Nummer:	2217	Fläche: in m ²	522	Länge in m:	58
Bestandestyp:	0204 Streuobstbestand (Streuobstwiese/-weide, Obstbaumreihen)				
Charakteristik:	Bearbeiter: TB Stöckl; Pfleger				
lfd. Nummer:	2218	Fläche: in m ²	261	Länge in m:	29
Bestandestyp:	0204 Streuobstbestand (Streuobstwiese/-weide, Obstbaumreihen)				
Charakteristik:	Bearbeiter: TB Stöckl; Pfleger				
lfd. Nummer:	2219	Fläche: in m ²	105	Länge in m:	15
Bestandestyp:	0204 Streuobstbestand (Streuobstwiese/-weide, Obstbaumreihen)				
Charakteristik:	Bearbeiter: TB Stöckl; Pfleger				
lfd. Nummer:	2220	Fläche: in m ²	112	Länge in m:	14
Bestandestyp:	0204 Streuobstbestand (Streuobstwiese/-weide, Obstbaumreihen)				
Charakteristik:	Bearbeiter: TB Stöckl; Pfleger				

lfd. Nummer:	2221	Fläche: in m ²	60	Länge in m:	15
Bestandestyp:	0204 Streuobstbestand (Streuobstwiese/-weide, Obstbaumreihen)				
Charakteristik:	Bearbeiter: TB Stöckl; Pfleger				
lfd. Nummer:	2222	Fläche: in m ²	350	Länge in m:	70
Bestandestyp:	0204 Streuobstbestand (Streuobstwiese/-weide, Obstbaumreihen)				
Charakteristik:	Bearbeiter: TB Stöckl; Pfleger				
lfd. Nummer:	2223	Fläche: in m ²	150	Länge in m:	25
Bestandestyp:	0204 Streuobstbestand (Streuobstwiese/-weide, Obstbaumreihen)				
Charakteristik:	Bearbeiter: TB Stöckl; Pfleger				
lfd. Nummer:	2224	Fläche: in m ²	208	Länge in m:	26
Bestandestyp:	0204 Streuobstbestand (Streuobstwiese/-weide, Obstbaumreihen)				
Charakteristik:	Bearbeiter: TB Stöckl; Pfleger				
lfd. Nummer:	2225	Fläche: in m ²	162	Länge in m:	18
Bestandestyp:	0204 Streuobstbestand (Streuobstwiese/-weide, Obstbaumreihen)				
Charakteristik:	Bearbeiter: TB Stöckl; Pfleger				
lfd. Nummer:	2226	Fläche: in m ²	98	Länge in m:	14
Bestandestyp:	0204 Streuobstbestand (Streuobstwiese/-weide, Obstbaumreihen)				
Charakteristik:	Bearbeiter: TB Stöckl; Pfleger				
lfd. Nummer:	2227	Fläche: in m ²	469	Länge in m:	67
Bestandestyp:	0204 Streuobstbestand (Streuobstwiese/-weide, Obstbaumreihen)				
Charakteristik:	Bearbeiter: TB Stöckl; Pfleger				
lfd. Nummer:	2228	Fläche: in m ²	225	Länge in m:	45
Bestandestyp:	0204 Streuobstbestand (Streuobstwiese/-weide, Obstbaumreihen)				
Charakteristik:	Bearbeiter: TB Stöckl; Pfleger				
lfd. Nummer:	2229	Fläche: in m ²	450	Länge in m:	90
Bestandestyp:	0204 Streuobstbestand (Streuobstwiese/-weide, Obstbaumreihen)				
Charakteristik:	Bearbeiter: TB Stöckl; Pfleger				
lfd. Nummer:	2230	Fläche: in m ²	357	Länge in m:	51
Bestandestyp:	0204 Streuobstbestand (Streuobstwiese/-weide, Obstbaumreihen)				
Charakteristik:	Bearbeiter: TB Stöckl; Pfleger				
lfd. Nummer:	2231	Fläche: in m ²	912	Länge in m:	152
Bestandestyp:	0204 Streuobstbestand (Streuobstwiese/-weide, Obstbaumreihen)				
Charakteristik:	Bearbeiter: TB Stöckl; Pfleger				
lfd. Nummer:	2232	Fläche: in m ²	170	Länge in m:	17
Bestandestyp:	0204 Streuobstbestand (Streuobstwiese/-weide, Obstbaumreihen)				
Charakteristik:	Bearbeiter: TB Stöckl; Pfleger				

lfd. Nummer:	2233	Fläche: in m ²	210	Länge in m:	35
Bestandestyp:	0204 Streuobstbestand (Streuobstwiese/-weide, Obstbaumreihen)				
Charakteristik:	Bearbeiter: TB Stöckl; Pfleger				
lfd. Nummer:	2234	Fläche: in m ²	147	Länge in m:	21
Bestandestyp:	0204 Streuobstbestand (Streuobstwiese/-weide, Obstbaumreihen)				
Charakteristik:	Bearbeiter: TB Stöckl; Pfleger				
lfd. Nummer:	2235	Fläche: in m ²	174	Länge in m:	29
Bestandestyp:	0204 Streuobstbestand (Streuobstwiese/-weide, Obstbaumreihen)				
Charakteristik:	Bearbeiter: TB Stöckl; Pfleger				
lfd. Nummer:	2236	Fläche: in m ²	432	Länge in m:	72
Bestandestyp:	0204 Streuobstbestand (Streuobstwiese/-weide, Obstbaumreihen)				
Charakteristik:	Bearbeiter: TB Stöckl; Pfleger				
lfd. Nummer:	2237	Fläche: in m ²	186	Länge in m:	31
Bestandestyp:	0204 Streuobstbestand (Streuobstwiese/-weide, Obstbaumreihen)				
Charakteristik:	Bearbeiter: TB Stöckl; Pfleger				
lfd. Nummer:	2238	Fläche: in m ²	105	Länge in m:	21
Bestandestyp:	0204 Streuobstbestand (Streuobstwiese/-weide, Obstbaumreihen)				
Charakteristik:	Bearbeiter: TB Stöckl; Pfleger				
lfd. Nummer:	2239	Fläche: in m ²	84	Länge in m:	14
Bestandestyp:	0204 Streuobstbestand (Streuobstwiese/-weide, Obstbaumreihen)				
Charakteristik:	Bearbeiter: TB Stöckl; Pfleger				
lfd. Nummer:	2240	Fläche: in m ²	126	Länge in m:	14
Bestandestyp:	0204 Streuobstbestand (Streuobstwiese/-weide, Obstbaumreihen)				
Charakteristik:	Bearbeiter: TB Stöckl; Pfleger				
lfd. Nummer:	2241	Fläche: in m ²	52	Länge in m:	13
Bestandestyp:	0204 Streuobstbestand (Streuobstwiese/-weide, Obstbaumreihen)				
Charakteristik:	Bearbeiter: TB Stöckl; Pfleger				
lfd. Nummer:	2242	Fläche: in m ²	66	Länge in m:	11
Bestandestyp:	0204 Streuobstbestand (Streuobstwiese/-weide, Obstbaumreihen)				
Charakteristik:	Bearbeiter: TB Stöckl; Pfleger				
lfd. Nummer:	2243	Fläche: in m ²	312	Länge in m:	39
Bestandestyp:	0204 Streuobstbestand (Streuobstwiese/-weide, Obstbaumreihen)				
Charakteristik:	Bearbeiter: TB Stöckl; Pfleger				
lfd. Nummer:	2244	Fläche: in m ²	231	Länge in m:	21
Bestandestyp:	0204 Streuobstbestand (Streuobstwiese/-weide, Obstbaumreihen)				
Charakteristik:	Bearbeiter: TB Stöckl; Pfleger				

lfd. Nummer:	2245	Fläche: in m ²	174	Länge in m:	29
Bestandestyp:	0204 Streuobstbestand (Streuobstwiese/-weide, Obstbaumreihen)				
Charakteristik:	Bearbeiter: TB Stöckl; Pfleger				
lfd. Nummer:	2246	Fläche: in m ²	256	Länge in m:	32
Bestandestyp:	0204 Streuobstbestand (Streuobstwiese/-weide, Obstbaumreihen)				
Charakteristik:	Bearbeiter: TB Stöckl; Pfleger				
lfd. Nummer:	2247	Fläche: in m ²	150	Länge in m:	15
Bestandestyp:	0204 Streuobstbestand (Streuobstwiese/-weide, Obstbaumreihen)				
Charakteristik:	Bearbeiter: TB Stöckl; Pfleger				
lfd. Nummer:	2248	Fläche: in m ²	369	Länge in m:	41
Bestandestyp:	0204 Streuobstbestand (Streuobstwiese/-weide, Obstbaumreihen)				
Charakteristik:	Bearbeiter: TB Stöckl; Pfleger				
lfd. Nummer:	2249	Fläche: in m ²	84	Länge in m:	12
Bestandestyp:	0204 Streuobstbestand (Streuobstwiese/-weide, Obstbaumreihen)				
Charakteristik:	Bearbeiter: TB Stöckl; Pfleger				
lfd. Nummer:	2250	Fläche: in m ²	126	Länge in m:	21
Bestandestyp:	0204 Streuobstbestand (Streuobstwiese/-weide, Obstbaumreihen)				
Charakteristik:	Bearbeiter: TB Stöckl; Pfleger				
lfd. Nummer:	2251	Fläche: in m ²	234	Länge in m:	26
Bestandestyp:	0204 Streuobstbestand (Streuobstwiese/-weide, Obstbaumreihen)				
Charakteristik:	Bearbeiter: TB Stöckl; Pfleger				
lfd. Nummer:	2252	Fläche: in m ²	84	Länge in m:	12
Bestandestyp:	0204 Streuobstbestand (Streuobstwiese/-weide, Obstbaumreihen)				
Charakteristik:	Bearbeiter: TB Stöckl; Pfleger				
lfd. Nummer:	2253	Fläche: in m ²	90	Länge in m:	15
Bestandestyp:	0204 Streuobstbestand (Streuobstwiese/-weide, Obstbaumreihen)				
Charakteristik:	Bearbeiter: TB Stöckl; Pfleger				
lfd. Nummer:	2254	Fläche: in m ²	88	Länge in m:	11
Bestandestyp:	0204 Streuobstbestand (Streuobstwiese/-weide, Obstbaumreihen)				
Charakteristik:	Bearbeiter: TB Stöckl; Pfleger				
lfd. Nummer:	2255	Fläche: in m ²	224	Länge in m:	56
Bestandestyp:	0203 Heckenzug				
Charakteristik:	Bearbeiter: TB Stöckl; Pfleger				
lfd. Nummer:	2256	Fläche: in m ²	128	Länge in m:	32
Bestandestyp:	0204 Streuobstbestand (Streuobstwiese/-weide, Obstbaumreihen)				
Charakteristik:	Bearbeiter: TB Stöckl; Pfleger				

lfd. Nummer:	2257	Fläche: in m ²	819	Länge in m:	117
Bestandestyp:	0203 Heckenzug				
Charakteristik:					
	Bearbeiter: TB Stöckl; Pfleger				
lfd. Nummer:	2258	Fläche: in m ²	276	Länge in m:	23
Bestandestyp:	0204 Streuobstbestand (Streuobstwiese/-weide, Obstbaumreihen)				
Charakteristik:					
	Bearbeiter: TB Stöckl; Pfleger				
lfd. Nummer:	2259	Fläche: in m ²	536	Länge in m:	67
Bestandestyp:	0204 Streuobstbestand (Streuobstwiese/-weide, Obstbaumreihen)				
Charakteristik:					
	Bearbeiter: TB Stöckl; Pfleger				
lfd. Nummer:	2260	Fläche: in m ²	120	Länge in m:	15
Bestandestyp:	0204 Streuobstbestand (Streuobstwiese/-weide, Obstbaumreihen)				
Charakteristik:					
	Bearbeiter: TB Stöckl; Pfleger				
lfd. Nummer:	2261	Fläche: in m ²	260	Länge in m:	26
Bestandestyp:	0204 Streuobstbestand (Streuobstwiese/-weide, Obstbaumreihen)				
Charakteristik:					
	Bearbeiter: TB Stöckl; Pfleger				
lfd. Nummer:	2262	Fläche: in m ²	472	Länge in m:	59
Bestandestyp:	0204 Streuobstbestand (Streuobstwiese/-weide, Obstbaumreihen)				
Charakteristik:					
	Bearbeiter: TB Stöckl; Pfleger				
lfd. Nummer:	2263	Fläche: in m ²	369	Länge in m:	41
Bestandestyp:	0204 Streuobstbestand (Streuobstwiese/-weide, Obstbaumreihen)				
Charakteristik:					
	Bearbeiter: TB Stöckl; Pfleger				
lfd. Nummer:	2264	Fläche: in m ²	133	Länge in m:	19
Bestandestyp:	0204 Streuobstbestand (Streuobstwiese/-weide, Obstbaumreihen)				
Charakteristik:					
	Bearbeiter: TB Stöckl; Pfleger				
lfd. Nummer:	2265	Fläche: in m ²	104	Länge in m:	13
Bestandestyp:	0204 Streuobstbestand (Streuobstwiese/-weide, Obstbaumreihen)				
Charakteristik:					
	Bearbeiter: TB Stöckl; Pfleger				
lfd. Nummer:	2266	Fläche: in m ²	30	Länge in m:	6
Bestandestyp:	0204 Streuobstbestand (Streuobstwiese/-weide, Obstbaumreihen)				
Charakteristik:					
	Bearbeiter: TB Stöckl; Pfleger				
lfd. Nummer:	2267	Fläche: in m ²	63	Länge in m:	9
Bestandestyp:	0204 Streuobstbestand (Streuobstwiese/-weide, Obstbaumreihen)				
Charakteristik:					
	Bearbeiter: TB Stöckl; Pfleger				
lfd. Nummer:	2268	Fläche: in m ²	120	Länge in m:	20
Bestandestyp:	0204 Streuobstbestand (Streuobstwiese/-weide, Obstbaumreihen)				
Charakteristik:					
	Bearbeiter: TB Stöckl; Pfleger				

lfd. Nummer:	2269	Fläche: in m ²	322	Länge in m:	46
Bestandestyp:	0204 Streuobstbestand (Streuobstwiese/-weide, Obstbaumreihen)				
Charakteristik:	Bearbeiter: TB Stöckl; Pfleger				
lfd. Nummer:	2270	Fläche: in m ²	413	Länge in m:	59
Bestandestyp:	0204 Streuobstbestand (Streuobstwiese/-weide, Obstbaumreihen)				
Charakteristik:	Bearbeiter: TB Stöckl; Pfleger				
lfd. Nummer:	2271	Fläche: in m ²	469	Länge in m:	67
Bestandestyp:	0204 Streuobstbestand (Streuobstwiese/-weide, Obstbaumreihen)				
Charakteristik:	Bearbeiter: TB Stöckl; Pfleger				
lfd. Nummer:	2272	Fläche: in m ²	259	Länge in m:	37
Bestandestyp:	0204 Streuobstbestand (Streuobstwiese/-weide, Obstbaumreihen)				
Charakteristik:	Bearbeiter: TB Stöckl; Pfleger				
lfd. Nummer:	2273	Fläche: in m ²	539	Länge in m:	77
Bestandestyp:	0204 Streuobstbestand (Streuobstwiese/-weide, Obstbaumreihen)				
Charakteristik:	Bearbeiter: TB Stöckl; Pfleger				
lfd. Nummer:	2274	Fläche: in m ²	168	Länge in m:	42
Bestandestyp:	0204 Streuobstbestand (Streuobstwiese/-weide, Obstbaumreihen)				
Charakteristik:	Bearbeiter: TB Stöckl; Pfleger				
lfd. Nummer:	2275	Fläche: in m ²	306	Länge in m:	34
Bestandestyp:	0204 Streuobstbestand (Streuobstwiese/-weide, Obstbaumreihen)				
Charakteristik:	Bearbeiter: TB Stöckl; Pfleger				
lfd. Nummer:	2276	Fläche: in m ²	246	Länge in m:	41
Bestandestyp:	0204 Streuobstbestand (Streuobstwiese/-weide, Obstbaumreihen)				
Charakteristik:	Bearbeiter: TB Stöckl; Pfleger				
lfd. Nummer:	2277	Fläche: in m ²	275	Länge in m:	55
Bestandestyp:	0204 Streuobstbestand (Streuobstwiese/-weide, Obstbaumreihen)				
Charakteristik:	Bearbeiter: TB Stöckl; Pfleger				
lfd. Nummer:	2278	Fläche: in m ²	912	Länge in m:	114
Bestandestyp:	0204 Streuobstbestand (Streuobstwiese/-weide, Obstbaumreihen)				
Charakteristik:	Bearbeiter: TB Stöckl; Pfleger				
lfd. Nummer:	2279	Fläche: in m ²	360	Länge in m:	30
Bestandestyp:	0204 Streuobstbestand (Streuobstwiese/-weide, Obstbaumreihen)				
Charakteristik:	Bearbeiter: TB Stöckl; Pfleger				
lfd. Nummer:	2280	Fläche: in m ²	403	Länge in m:	31
Bestandestyp:	0204 Streuobstbestand (Streuobstwiese/-weide, Obstbaumreihen)				
Charakteristik:	Bearbeiter: TB Stöckl; Pfleger				

lfd. Nummer:	2281	Fläche: in m ²	1040	Länge in m:	208
Bestandestyp:	0206 Baumreihe, Allee				
Charakteristik:					
	Bearbeiter: TB Stöckl; Pfleger				
lfd. Nummer:	2282	Fläche: in m ²	200	Länge in m:	20
Bestandestyp:	0204 Streuobstbestand (Streuobstwiese/-weide, Obstbaumreihen)				
Charakteristik:					
	Bearbeiter: TB Stöckl; Pfleger				
lfd. Nummer:	2283	Fläche: in m ²	420	Länge in m:	60
Bestandestyp:	0204 Streuobstbestand (Streuobstwiese/-weide, Obstbaumreihen)				
Charakteristik:					
	Bearbeiter: TB Stöckl; Pfleger				
lfd. Nummer:	2284	Fläche: in m ²	396	Länge in m:	66
Bestandestyp:	0204 Streuobstbestand (Streuobstwiese/-weide, Obstbaumreihen)				
Charakteristik:					
	Bearbeiter: TB Stöckl; Pfleger				
lfd. Nummer:	2285	Fläche: in m ²	424	Länge in m:	53
Bestandestyp:	0204 Streuobstbestand (Streuobstwiese/-weide, Obstbaumreihen)				
Charakteristik:					
	Bearbeiter: TB Stöckl; Pfleger				
lfd. Nummer:	2286	Fläche: in m ²	232	Länge in m:	29
Bestandestyp:	0204 Streuobstbestand (Streuobstwiese/-weide, Obstbaumreihen)				
Charakteristik:					
	Bearbeiter: TB Stöckl; Pfleger				
lfd. Nummer:	2287	Fläche: in m ²	80	Länge in m:	16
Bestandestyp:	0204 Streuobstbestand (Streuobstwiese/-weide, Obstbaumreihen)				
Charakteristik:					
	Bearbeiter: TB Stöckl; Pfleger				
lfd. Nummer:	2288	Fläche: in m ²	116	Länge in m:	29
Bestandestyp:	0204 Streuobstbestand (Streuobstwiese/-weide, Obstbaumreihen)				
Charakteristik:					
	Bearbeiter: TB Stöckl; Pfleger				
lfd. Nummer:	2289	Fläche: in m ²	246	Länge in m:	41
Bestandestyp:	0204 Streuobstbestand (Streuobstwiese/-weide, Obstbaumreihen)				
Charakteristik:					
	Bearbeiter: TB Stöckl; Pfleger				
lfd. Nummer:	2290	Fläche: in m ²	276	Länge in m:	46
Bestandestyp:	0204 Streuobstbestand (Streuobstwiese/-weide, Obstbaumreihen)				
Charakteristik:					
	Bearbeiter: TB Stöckl; Pfleger				
lfd. Nummer:	2291	Fläche: in m ²	306	Länge in m:	51
Bestandestyp:	0204 Streuobstbestand (Streuobstwiese/-weide, Obstbaumreihen)				
Charakteristik:					
	Bearbeiter: TB Stöckl; Pfleger				
lfd. Nummer:	2292	Fläche: in m ²	105	Länge in m:	15
Bestandestyp:	0204 Streuobstbestand (Streuobstwiese/-weide, Obstbaumreihen)				
Charakteristik:					
	Bearbeiter: TB Stöckl; Pfleger				

lfd. Nummer:	2293	Fläche: in m ²	91	Länge in m:	13
Bestandestyp:	0204 Streuobstbestand (Streuobstwiese/-weide, Obstbaumreihen)				
Charakteristik:					
	Bearbeiter: TB Stöckl; Pfleger				
lfd. Nummer:	2294	Fläche: in m ²	91	Länge in m:	13
Bestandestyp:	0204 Streuobstbestand (Streuobstwiese/-weide, Obstbaumreihen)				
Charakteristik:					
	Bearbeiter: TB Stöckl; Pfleger				
lfd. Nummer:	2295	Fläche: in m ²	93380	Länge in m:	18676
Bestandestyp:	0202 Uferbegleitgehölz				
Charakteristik:	Baumschicht bis 30m hoch: Hbridpappel, Esche, Schwarzerle, Bergahorn, Weiden, Birke; Strauchschicht 3m hoch: Pfaffenkäppchen, Weiden, Hartriegel; Krautschicht: Brennessel, Brombeere gp6				
	Bearbeiter: TB Stöckl; Pfleger				
lfd. Nummer:	2296	Fläche: in m ²	160	Länge in m:	20
Bestandestyp:	0203 Heckenzug				
Charakteristik:					
	Bearbeiter: TB Stöckl; Pfleger				
lfd. Nummer:	2297	Fläche: in m ²	132	Länge in m:	22
Bestandestyp:	0204 Streuobstbestand (Streuobstwiese/-weide, Obstbaumreihen)				
Charakteristik:					
	Bearbeiter: TB Stöckl; Pfleger				
lfd. Nummer:	2298	Fläche: in m ²	152	Länge in m:	19
Bestandestyp:	0204 Streuobstbestand (Streuobstwiese/-weide, Obstbaumreihen)				
Charakteristik:					
	Bearbeiter: TB Stöckl; Pfleger				
lfd. Nummer:	2299	Fläche: in m ²	294	Länge in m:	42
Bestandestyp:	0204 Streuobstbestand (Streuobstwiese/-weide, Obstbaumreihen)				
Charakteristik:					
	Bearbeiter: TB Stöckl; Pfleger				
lfd. Nummer:	2300	Fläche: in m ²	50	Länge in m:	10
Bestandestyp:	0204 Streuobstbestand (Streuobstwiese/-weide, Obstbaumreihen)				
Charakteristik:					
	Bearbeiter: TB Stöckl; Pfleger				
lfd. Nummer:	2301	Fläche: in m ²	78	Länge in m:	13
Bestandestyp:	0204 Streuobstbestand (Streuobstwiese/-weide, Obstbaumreihen)				
Charakteristik:					
	Bearbeiter: TB Stöckl; Pfleger				
lfd. Nummer:	2302	Fläche: in m ²	39	Länge in m:	13
Bestandestyp:	0204 Streuobstbestand (Streuobstwiese/-weide, Obstbaumreihen)				
Charakteristik:					
	Bearbeiter: TB Stöckl; Pfleger				
lfd. Nummer:	2303	Fläche: in m ²	88	Länge in m:	11
Bestandestyp:	0204 Streuobstbestand (Streuobstwiese/-weide, Obstbaumreihen)				
Charakteristik:					
	Bearbeiter: TB Stöckl; Pfleger				
lfd. Nummer:	2304	Fläche: in m ²	312	Länge in m:	52
Bestandestyp:	0204 Streuobstbestand (Streuobstwiese/-weide, Obstbaumreihen)				
Charakteristik:					
	Bearbeiter: TB Stöckl; Pfleger				

lfd. Nummer:	2305	Fläche: in m ²	264	Länge in m:	33
Bestandestyp:	0204 Streuobstbestand (Streuobstwiese/-weide, Obstbaumreihen)				
Charakteristik:	Bearbeiter: TB Stöckl; Pfleger				
lfd. Nummer:	2306	Fläche: in m ²	485	Länge in m:	97
Bestandestyp:	0204 Streuobstbestand (Streuobstwiese/-weide, Obstbaumreihen)				
Charakteristik:	Bearbeiter: TB Stöckl; Pfleger				
lfd. Nummer:	2307	Fläche: in m ²	216	Länge in m:	27
Bestandestyp:	0204 Streuobstbestand (Streuobstwiese/-weide, Obstbaumreihen)				
Charakteristik:	Bearbeiter: TB Stöckl; Pfleger				
lfd. Nummer:	2308	Fläche: in m ²	440	Länge in m:	88
Bestandestyp:	0204 Streuobstbestand (Streuobstwiese/-weide, Obstbaumreihen)				
Charakteristik:	Bearbeiter: TB Stöckl; Pfleger				
lfd. Nummer:	2309	Fläche: in m ²	318	Länge in m:	53
Bestandestyp:	0204 Streuobstbestand (Streuobstwiese/-weide, Obstbaumreihen)				
Charakteristik:	Bearbeiter: TB Stöckl; Pfleger				
lfd. Nummer:	2310	Fläche: in m ²	160	Länge in m:	32
Bestandestyp:	0204 Streuobstbestand (Streuobstwiese/-weide, Obstbaumreihen)				
Charakteristik:	Bearbeiter: TB Stöckl; Pfleger				
lfd. Nummer:	2311	Fläche: in m ²	348	Länge in m:	58
Bestandestyp:	0204 Streuobstbestand (Streuobstwiese/-weide, Obstbaumreihen)				
Charakteristik:	Bearbeiter: TB Stöckl; Pfleger				
lfd. Nummer:	2312	Fläche: in m ²	104	Länge in m:	13
Bestandestyp:	0204 Streuobstbestand (Streuobstwiese/-weide, Obstbaumreihen)				
Charakteristik:	Bearbeiter: TB Stöckl; Pfleger				
lfd. Nummer:	2313	Fläche: in m ²	760	Länge in m:	76
Bestandestyp:	0204 Streuobstbestand (Streuobstwiese/-weide, Obstbaumreihen)				
Charakteristik:	Bearbeiter: TB Stöckl; Pfleger				
lfd. Nummer:	2314	Fläche: in m ²	210	Länge in m:	30
Bestandestyp:	0204 Streuobstbestand (Streuobstwiese/-weide, Obstbaumreihen)				
Charakteristik:	Bearbeiter: TB Stöckl; Pfleger				
lfd. Nummer:	2315	Fläche: in m ²	280	Länge in m:	40
Bestandestyp:	0204 Streuobstbestand (Streuobstwiese/-weide, Obstbaumreihen)				
Charakteristik:	Bearbeiter: TB Stöckl; Pfleger				
lfd. Nummer:	2316	Fläche: in m ²	128	Länge in m:	16
Bestandestyp:	0204 Streuobstbestand (Streuobstwiese/-weide, Obstbaumreihen)				
Charakteristik:	Bearbeiter: TB Stöckl; Pfleger				

lfd. Nummer:	2317	Fläche: in m ²	120	Länge in m:	15
Bestandestyp:	0204 Streuobstbestand (Streuobstwiese/-weide, Obstbaumreihen)				
Charakteristik:	Bearbeiter: TB Stöckl; Pfleger				
lfd. Nummer:	2318	Fläche: in m ²	66	Länge in m:	11
Bestandestyp:	0204 Streuobstbestand (Streuobstwiese/-weide, Obstbaumreihen)				
Charakteristik:	Bearbeiter: TB Stöckl; Pfleger				
lfd. Nummer:	2319	Fläche: in m ²	208	Länge in m:	26
Bestandestyp:	0204 Streuobstbestand (Streuobstwiese/-weide, Obstbaumreihen)				
Charakteristik:	Bearbeiter: TB Stöckl; Pfleger				
lfd. Nummer:	2320	Fläche: in m ²	161	Länge in m:	23
Bestandestyp:	0204 Streuobstbestand (Streuobstwiese/-weide, Obstbaumreihen)				
Charakteristik:	Bearbeiter: TB Stöckl; Pfleger				
lfd. Nummer:	2321	Fläche: in m ²	145	Länge in m:	29
Bestandestyp:	0204 Streuobstbestand (Streuobstwiese/-weide, Obstbaumreihen)				
Charakteristik:	Bearbeiter: TB Stöckl; Pfleger				
lfd. Nummer:	2322	Fläche: in m ²	72	Länge in m:	12
Bestandestyp:	0204 Streuobstbestand (Streuobstwiese/-weide, Obstbaumreihen)				
Charakteristik:	Bearbeiter: TB Stöckl; Pfleger				
lfd. Nummer:	2323	Fläche: in m ²	207	Länge in m:	23
Bestandestyp:	0204 Streuobstbestand (Streuobstwiese/-weide, Obstbaumreihen)				
Charakteristik:	Bearbeiter: TB Stöckl; Pfleger				
lfd. Nummer:	2324	Fläche: in m ²	182	Länge in m:	26
Bestandestyp:	0204 Streuobstbestand (Streuobstwiese/-weide, Obstbaumreihen)				
Charakteristik:	Bearbeiter: TB Stöckl; Pfleger				
lfd. Nummer:	2325	Fläche: in m ²	91	Länge in m:	13
Bestandestyp:	0204 Streuobstbestand (Streuobstwiese/-weide, Obstbaumreihen)				
Charakteristik:	Bearbeiter: TB Stöckl; Pfleger				
lfd. Nummer:	2326	Fläche: in m ²	270	Länge in m:	54
Bestandestyp:	0204 Streuobstbestand (Streuobstwiese/-weide, Obstbaumreihen)				
Charakteristik:	Bearbeiter: TB Stöckl; Pfleger				
lfd. Nummer:	2327	Fläche: in m ²	236	Länge in m:	59
Bestandestyp:	0204 Streuobstbestand (Streuobstwiese/-weide, Obstbaumreihen)				
Charakteristik:	Bearbeiter: TB Stöckl; Pfleger				
lfd. Nummer:	2328	Fläche: in m ²	224	Länge in m:	28
Bestandestyp:	0204 Streuobstbestand (Streuobstwiese/-weide, Obstbaumreihen)				
Charakteristik:	Bearbeiter: TB Stöckl; Pfleger				

lfd. Nummer:	2329	Fläche: in m ²	60	Länge in m:	15
Bestandestyp:	0204 Streuobstbestand (Streuobstwiese/-weide, Obstbaumreihen)				
Charakteristik:	Bearbeiter: TB Stöckl; Pfleger				
lfd. Nummer:	2330	Fläche: in m ²	392	Länge in m:	98
Bestandestyp:	0204 Streuobstbestand (Streuobstwiese/-weide, Obstbaumreihen)				
Charakteristik:	Bearbeiter: TB Stöckl; Pfleger				
lfd. Nummer:	2331	Fläche: in m ²	255	Länge in m:	51
Bestandestyp:	0204 Streuobstbestand (Streuobstwiese/-weide, Obstbaumreihen)				
Charakteristik:	Bearbeiter: TB Stöckl; Pfleger				
lfd. Nummer:	2332	Fläche: in m ²	120	Länge in m:	24
Bestandestyp:	0204 Streuobstbestand (Streuobstwiese/-weide, Obstbaumreihen)				
Charakteristik:	Bearbeiter: TB Stöckl; Pfleger				
lfd. Nummer:	2333	Fläche: in m ²	48	Länge in m:	16
Bestandestyp:	0204 Streuobstbestand (Streuobstwiese/-weide, Obstbaumreihen)				
Charakteristik:	Bearbeiter: TB Stöckl; Pfleger				
lfd. Nummer:	2334	Fläche: in m ²	248	Länge in m:	31
Bestandestyp:	0204 Streuobstbestand (Streuobstwiese/-weide, Obstbaumreihen)				
Charakteristik:	Bearbeiter: TB Stöckl; Pfleger				
lfd. Nummer:	2335	Fläche: in m ²	84	Länge in m:	12
Bestandestyp:	0204 Streuobstbestand (Streuobstwiese/-weide, Obstbaumreihen)				
Charakteristik:	Bearbeiter: TB Stöckl; Pfleger				
lfd. Nummer:	2336	Fläche: in m ²	96	Länge in m:	12
Bestandestyp:	0204 Streuobstbestand (Streuobstwiese/-weide, Obstbaumreihen)				
Charakteristik:	Bearbeiter: TB Stöckl; Pfleger				
lfd. Nummer:	2337	Fläche: in m ²	117	Länge in m:	13
Bestandestyp:	0204 Streuobstbestand (Streuobstwiese/-weide, Obstbaumreihen)				
Charakteristik:	Bearbeiter: TB Stöckl; Pfleger				
lfd. Nummer:	2338	Fläche: in m ²	165	Länge in m:	15
Bestandestyp:	0204 Streuobstbestand (Streuobstwiese/-weide, Obstbaumreihen)				
Charakteristik:	Bearbeiter: TB Stöckl; Pfleger				
lfd. Nummer:	2339	Fläche: in m ²	185	Länge in m:	37
Bestandestyp:	0204 Streuobstbestand (Streuobstwiese/-weide, Obstbaumreihen)				
Charakteristik:	Bearbeiter: TB Stöckl; Pfleger				
lfd. Nummer:	2340	Fläche: in m ²	301	Länge in m:	43
Bestandestyp:	0203 Heckenzug				
Charakteristik:	Bearbeiter: TB Stöckl; Pfleger				

lfd. Nummer:	2341	Fläche: in m ²	410	Länge in m:	82
Bestandestyp:	0204 Streuobstbestand (Streuobstwiese/-weide, Obstbaumreihen)				
Charakteristik:	Bearbeiter: TB Stöckl; Pfleger				
lfd. Nummer:	2342	Fläche: in m ²	320	Länge in m:	40
Bestandestyp:	0204 Streuobstbestand (Streuobstwiese/-weide, Obstbaumreihen)				
Charakteristik:	Bearbeiter: TB Stöckl; Pfleger				
lfd. Nummer:	2343	Fläche: in m ²	392	Länge in m:	49
Bestandestyp:	0204 Streuobstbestand (Streuobstwiese/-weide, Obstbaumreihen)				
Charakteristik:	Bearbeiter: TB Stöckl; Pfleger				
lfd. Nummer:	2344	Fläche: in m ²	300	Länge in m:	100
Bestandestyp:	0203 Heckenzug				
Charakteristik:	Bearbeiter: TB Stöckl; Pfleger				
lfd. Nummer:	2345	Fläche: in m ²	315	Länge in m:	35
Bestandestyp:	0204 Streuobstbestand (Streuobstwiese/-weide, Obstbaumreihen)				
Charakteristik:	Bearbeiter: TB Stöckl; Pfleger				
lfd. Nummer:	2346	Fläche: in m ²	119	Länge in m:	17
Bestandestyp:	0204 Streuobstbestand (Streuobstwiese/-weide, Obstbaumreihen)				
Charakteristik:	Bearbeiter: TB Stöckl; Pfleger				
lfd. Nummer:	2347	Fläche: in m ²	205	Länge in m:	41
Bestandestyp:	0204 Streuobstbestand (Streuobstwiese/-weide, Obstbaumreihen)				
Charakteristik:	Bearbeiter: TB Stöckl; Pfleger				
lfd. Nummer:	2348	Fläche: in m ²	228	Länge in m:	38
Bestandestyp:	0204 Streuobstbestand (Streuobstwiese/-weide, Obstbaumreihen)				
Charakteristik:	Bearbeiter: TB Stöckl; Pfleger				
lfd. Nummer:	2349	Fläche: in m ²	96	Länge in m:	12
Bestandestyp:	0204 Streuobstbestand (Streuobstwiese/-weide, Obstbaumreihen)				
Charakteristik:	Bearbeiter: TB Stöckl; Pfleger				
lfd. Nummer:	2350	Fläche: in m ²	320	Länge in m:	40
Bestandestyp:	0204 Streuobstbestand (Streuobstwiese/-weide, Obstbaumreihen)				
Charakteristik:	Bearbeiter: TB Stöckl; Pfleger				
lfd. Nummer:	2351	Fläche: in m ²	112	Länge in m:	14
Bestandestyp:	0204 Streuobstbestand (Streuobstwiese/-weide, Obstbaumreihen)				
Charakteristik:	Bearbeiter: TB Stöckl; Pfleger				
lfd. Nummer:	2352	Fläche: in m ²	126	Länge in m:	21
Bestandestyp:	0204 Streuobstbestand (Streuobstwiese/-weide, Obstbaumreihen)				
Charakteristik:	Bearbeiter: TB Stöckl; Pfleger				

lfd. Nummer:	2353	Fläche: in m ²	60	Länge in m:	12
Bestandestyp:	0204 Streuobstbestand (Streuobstwiese/-weide, Obstbaumreihen)				
Charakteristik:	Bearbeiter: TB Stöckl; Pfleger				
lfd. Nummer:	2354	Fläche: in m ²	130	Länge in m:	26
Bestandestyp:	0204 Streuobstbestand (Streuobstwiese/-weide, Obstbaumreihen)				
Charakteristik:	Bearbeiter: TB Stöckl; Pfleger				
lfd. Nummer:	2355	Fläche: in m ²	90	Länge in m:	18
Bestandestyp:	0204 Streuobstbestand (Streuobstwiese/-weide, Obstbaumreihen)				
Charakteristik:	Bearbeiter: TB Stöckl; Pfleger				
lfd. Nummer:	2356	Fläche: in m ²	152	Länge in m:	19
Bestandestyp:	0204 Streuobstbestand (Streuobstwiese/-weide, Obstbaumreihen)				
Charakteristik:	Bearbeiter: TB Stöckl; Pfleger				
lfd. Nummer:	2357	Fläche: in m ²	170	Länge in m:	17
Bestandestyp:	0204 Streuobstbestand (Streuobstwiese/-weide, Obstbaumreihen)				
Charakteristik:	Bearbeiter: TB Stöckl; Pfleger				
lfd. Nummer:	2358	Fläche: in m ²	272	Länge in m:	34
Bestandestyp:	0204 Streuobstbestand (Streuobstwiese/-weide, Obstbaumreihen)				
Charakteristik:	Bearbeiter: TB Stöckl; Pfleger				
lfd. Nummer:	2359	Fläche: in m ²	180	Länge in m:	30
Bestandestyp:	0204 Streuobstbestand (Streuobstwiese/-weide, Obstbaumreihen)				
Charakteristik:	Bearbeiter: TB Stöckl; Pfleger				
lfd. Nummer:	2360	Fläche: in m ²	70	Länge in m:	14
Bestandestyp:	0204 Streuobstbestand (Streuobstwiese/-weide, Obstbaumreihen)				
Charakteristik:	Bearbeiter: TB Stöckl; Pfleger				
lfd. Nummer:	2361	Fläche: in m ²	171	Länge in m:	19
Bestandestyp:	0204 Streuobstbestand (Streuobstwiese/-weide, Obstbaumreihen)				
Charakteristik:	Bearbeiter: TB Stöckl; Pfleger				
lfd. Nummer:	2362	Fläche: in m ²	55	Länge in m:	11
Bestandestyp:	0204 Streuobstbestand (Streuobstwiese/-weide, Obstbaumreihen)				
Charakteristik:	Bearbeiter: TB Stöckl; Pfleger				
lfd. Nummer:	2363	Fläche: in m ²	320	Länge in m:	64
Bestandestyp:	0203 Heckenzug				
Charakteristik:	Bearbeiter: TB Stöckl; Pfleger				
lfd. Nummer:	2364	Fläche: in m ²	172	Länge in m:	43
Bestandestyp:	0203 Heckenzug				
Charakteristik:	Bearbeiter: TB Stöckl; Pfleger				

lfd. Nummer:	2365	Fläche: in m ²	405	Länge in m:	81
Bestandestyp:	0203 Heckenzug				
Charakteristik:					
	Bearbeiter: TB Stöckl; Pfleger				
lfd. Nummer:	2366	Fläche: in m ²	460	Länge in m:	92
Bestandestyp:	0203 Heckenzug				
Charakteristik:					
	Bearbeiter: TB Stöckl; Pfleger				
lfd. Nummer:	2367	Fläche: in m ²	176	Länge in m:	44
Bestandestyp:	0203 Heckenzug				
Charakteristik:					
	Bearbeiter: TB Stöckl; Pfleger				
lfd. Nummer:	2368	Fläche: in m ²	259	Länge in m:	37
Bestandestyp:	0204 Streuobstbestand (Streuobstwiese/-weide, Obstbaumreihen)				
Charakteristik:					
	Bearbeiter: TB Stöckl; Pfleger				
lfd. Nummer:	2369	Fläche: in m ²	126	Länge in m:	21
Bestandestyp:	0204 Streuobstbestand (Streuobstwiese/-weide, Obstbaumreihen)				
Charakteristik:					
	Bearbeiter: TB Stöckl; Pfleger				
lfd. Nummer:	2370	Fläche: in m ²	210	Länge in m:	30
Bestandestyp:	0204 Streuobstbestand (Streuobstwiese/-weide, Obstbaumreihen)				
Charakteristik:					
	Bearbeiter: TB Stöckl; Pfleger				
lfd. Nummer:	2371	Fläche: in m ²	210	Länge in m:	42
Bestandestyp:	0204 Streuobstbestand (Streuobstwiese/-weide, Obstbaumreihen)				
Charakteristik:					
	Bearbeiter: TB Stöckl; Pfleger				
lfd. Nummer:	2372	Fläche: in m ²	140	Länge in m:	20
Bestandestyp:	0204 Streuobstbestand (Streuobstwiese/-weide, Obstbaumreihen)				
Charakteristik:					
	Bearbeiter: TB Stöckl; Pfleger				
lfd. Nummer:	2373	Fläche: in m ²	77	Länge in m:	11
Bestandestyp:	0204 Streuobstbestand (Streuobstwiese/-weide, Obstbaumreihen)				
Charakteristik:					
	Bearbeiter: TB Stöckl; Pfleger				
lfd. Nummer:	2374	Fläche: in m ²	42	Länge in m:	6
Bestandestyp:	0204 Streuobstbestand (Streuobstwiese/-weide, Obstbaumreihen)				
Charakteristik:					
	Bearbeiter: TB Stöckl; Pfleger				
lfd. Nummer:	2375	Fläche: in m ²	360	Länge in m:	45
Bestandestyp:	0204 Streuobstbestand (Streuobstwiese/-weide, Obstbaumreihen)				
Charakteristik:					
	Bearbeiter: TB Stöckl; Pfleger				
lfd. Nummer:	2376	Fläche: in m ²	175	Länge in m:	25
Bestandestyp:	0204 Streuobstbestand (Streuobstwiese/-weide, Obstbaumreihen)				
Charakteristik:					
	Bearbeiter: TB Stöckl; Pfleger				

lfd. Nummer:	2377	Fläche: in m ²	105	Länge in m:	21
Bestandestyp:	0204 Streuobstbestand (Streuobstwiese/-weide, Obstbaumreihen)				
Charakteristik:	Bearbeiter: TB Stöckl; Pfleger				
lfd. Nummer:	2378	Fläche: in m ²	144	Länge in m:	48
Bestandestyp:	0204 Streuobstbestand (Streuobstwiese/-weide, Obstbaumreihen)				
Charakteristik:	Bearbeiter: TB Stöckl; Pfleger				
lfd. Nummer:	2379	Fläche: in m ²	90	Länge in m:	18
Bestandestyp:	0204 Streuobstbestand (Streuobstwiese/-weide, Obstbaumreihen)				
Charakteristik:	Bearbeiter: TB Stöckl; Pfleger				
lfd. Nummer:	2380	Fläche: in m ²	128	Länge in m:	16
Bestandestyp:	0204 Streuobstbestand (Streuobstwiese/-weide, Obstbaumreihen)				
Charakteristik:	Bearbeiter: TB Stöckl; Pfleger				
lfd. Nummer:	2381	Fläche: in m ²	133	Länge in m:	19
Bestandestyp:	0204 Streuobstbestand (Streuobstwiese/-weide, Obstbaumreihen)				
Charakteristik:	Bearbeiter: TB Stöckl; Pfleger				
lfd. Nummer:	2382	Fläche: in m ²	96	Länge in m:	12
Bestandestyp:	0204 Streuobstbestand (Streuobstwiese/-weide, Obstbaumreihen)				
Charakteristik:	Bearbeiter: TB Stöckl; Pfleger				
lfd. Nummer:	2383	Fläche: in m ²	105	Länge in m:	15
Bestandestyp:	0204 Streuobstbestand (Streuobstwiese/-weide, Obstbaumreihen)				
Charakteristik:	Bearbeiter: TB Stöckl; Pfleger				
lfd. Nummer:	2384	Fläche: in m ²	235	Länge in m:	47
Bestandestyp:	0204 Streuobstbestand (Streuobstwiese/-weide, Obstbaumreihen)				
Charakteristik:	Bearbeiter: TB Stöckl; Pfleger				
lfd. Nummer:	2385	Fläche: in m ²	402	Länge in m:	67
Bestandestyp:	0204 Streuobstbestand (Streuobstwiese/-weide, Obstbaumreihen)				
Charakteristik:	Bearbeiter: TB Stöckl; Pfleger				
lfd. Nummer:	2386	Fläche: in m ²	162	Länge in m:	27
Bestandestyp:	0204 Streuobstbestand (Streuobstwiese/-weide, Obstbaumreihen)				
Charakteristik:	Bearbeiter: TB Stöckl; Pfleger				
lfd. Nummer:	2387	Fläche: in m ²	288	Länge in m:	32
Bestandestyp:	0204 Streuobstbestand (Streuobstwiese/-weide, Obstbaumreihen)				
Charakteristik:	Bearbeiter: TB Stöckl; Pfleger				
lfd. Nummer:	2388	Fläche: in m ²	108	Länge in m:	27
Bestandestyp:	0204 Streuobstbestand (Streuobstwiese/-weide, Obstbaumreihen)				
Charakteristik:	Bearbeiter: TB Stöckl; Pfleger				

lfd. Nummer:	2389	Fläche: in m ²	84	Länge in m:	14
Bestandestyp:	0204 Streuobstbestand (Streuobstwiese/-weide, Obstbaumreihen)				
Charakteristik:	Bearbeiter: TB Stöckl; Pfleger				
lfd. Nummer:	2390	Fläche: in m ²	196	Länge in m:	28
Bestandestyp:	0204 Streuobstbestand (Streuobstwiese/-weide, Obstbaumreihen)				
Charakteristik:	Bearbeiter: TB Stöckl; Pfleger				
lfd. Nummer:	2391	Fläche: in m ²	300	Länge in m:	30
Bestandestyp:	0204 Streuobstbestand (Streuobstwiese/-weide, Obstbaumreihen)				
Charakteristik:	Bearbeiter: TB Stöckl; Pfleger				
lfd. Nummer:	2392	Fläche: in m ²	112	Länge in m:	14
Bestandestyp:	0204 Streuobstbestand (Streuobstwiese/-weide, Obstbaumreihen)				
Charakteristik:	Bearbeiter: TB Stöckl; Pfleger				
lfd. Nummer:	2393	Fläche: in m ²	60	Länge in m:	10
Bestandestyp:	0204 Streuobstbestand (Streuobstwiese/-weide, Obstbaumreihen)				
Charakteristik:	Bearbeiter: TB Stöckl; Pfleger				
lfd. Nummer:	2394	Fläche: in m ²	91	Länge in m:	13
Bestandestyp:	0204 Streuobstbestand (Streuobstwiese/-weide, Obstbaumreihen)				
Charakteristik:	Bearbeiter: TB Stöckl; Pfleger				
lfd. Nummer:	2395	Fläche: in m ²	126	Länge in m:	18
Bestandestyp:	0204 Streuobstbestand (Streuobstwiese/-weide, Obstbaumreihen)				
Charakteristik:	Bearbeiter: TB Stöckl; Pfleger				
lfd. Nummer:	2396	Fläche: in m ²	1276	Länge in m:	116
Bestandestyp:	0204 Streuobstbestand (Streuobstwiese/-weide, Obstbaumreihen)				
Charakteristik:	Bearbeiter: TB Stöckl; Pfleger				
lfd. Nummer:	2397	Fläche: in m ²	330	Länge in m:	33
Bestandestyp:	0204 Streuobstbestand (Streuobstwiese/-weide, Obstbaumreihen)				
Charakteristik:	Bearbeiter: TB Stöckl; Pfleger				
lfd. Nummer:	2398	Fläche: in m ²	60	Länge in m:	12
Bestandestyp:	0204 Streuobstbestand (Streuobstwiese/-weide, Obstbaumreihen)				
Charakteristik:	Bearbeiter: TB Stöckl; Pfleger				
lfd. Nummer:	2399	Fläche: in m ²	65	Länge in m:	13
Bestandestyp:	0204 Streuobstbestand (Streuobstwiese/-weide, Obstbaumreihen)				
Charakteristik:	Bearbeiter: TB Stöckl; Pfleger				
lfd. Nummer:	2400	Fläche: in m ²	215	Länge in m:	43
Bestandestyp:	0204 Streuobstbestand (Streuobstwiese/-weide, Obstbaumreihen)				
Charakteristik:	Bearbeiter: TB Stöckl; Pfleger				

lfd. Nummer:	2401	Fläche: in m ²	348	Länge in m:	58
Bestandestyp:	0204 Streuobstbestand (Streuobstwiese/-weide, Obstbaumreihen)				
Charakteristik:	Bearbeiter: TB Stöckl; Pfleger				
lfd. Nummer:	2402	Fläche: in m ²	747	Länge in m:	83
Bestandestyp:	0204 Streuobstbestand (Streuobstwiese/-weide, Obstbaumreihen)				
Charakteristik:	Bearbeiter: TB Stöckl; Pfleger				
lfd. Nummer:	2403	Fläche: in m ²	360	Länge in m:	36
Bestandestyp:	0204 Streuobstbestand (Streuobstwiese/-weide, Obstbaumreihen)				
Charakteristik:	Bearbeiter: TB Stöckl; Pfleger				
lfd. Nummer:	2404	Fläche: in m ²	216	Länge in m:	24
Bestandestyp:	0204 Streuobstbestand (Streuobstwiese/-weide, Obstbaumreihen)				
Charakteristik:	Bearbeiter: TB Stöckl; Pfleger				
lfd. Nummer:	2405	Fläche: in m ²	272	Länge in m:	34
Bestandestyp:	0204 Streuobstbestand (Streuobstwiese/-weide, Obstbaumreihen)				
Charakteristik:	Bearbeiter: TB Stöckl; Pfleger				
lfd. Nummer:	2406	Fläche: in m ²	144	Länge in m:	16
Bestandestyp:	0204 Streuobstbestand (Streuobstwiese/-weide, Obstbaumreihen)				
Charakteristik:	Bearbeiter: TB Stöckl; Pfleger				
lfd. Nummer:	2407	Fläche: in m ²	119	Länge in m:	17
Bestandestyp:	0204 Streuobstbestand (Streuobstwiese/-weide, Obstbaumreihen)				
Charakteristik:	Bearbeiter: TB Stöckl; Pfleger				
lfd. Nummer:	2408	Fläche: in m ²	102	Länge in m:	17
Bestandestyp:	0204 Streuobstbestand (Streuobstwiese/-weide, Obstbaumreihen)				
Charakteristik:	Bearbeiter: TB Stöckl; Pfleger				
lfd. Nummer:	2409	Fläche: in m ²	200	Länge in m:	25
Bestandestyp:	0204 Streuobstbestand (Streuobstwiese/-weide, Obstbaumreihen)				
Charakteristik:	Bearbeiter: TB Stöckl; Pfleger				
lfd. Nummer:	2410	Fläche: in m ²	500	Länge in m:	50
Bestandestyp:	0204 Streuobstbestand (Streuobstwiese/-weide, Obstbaumreihen)				
Charakteristik:	Bearbeiter: TB Stöckl; Pfleger				
lfd. Nummer:	2411	Fläche: in m ²	252	Länge in m:	36
Bestandestyp:	0204 Streuobstbestand (Streuobstwiese/-weide, Obstbaumreihen)				
Charakteristik:	Bearbeiter: TB Stöckl; Pfleger				
lfd. Nummer:	2412	Fläche: in m ²	256	Länge in m:	32
Bestandestyp:	0204 Streuobstbestand (Streuobstwiese/-weide, Obstbaumreihen)				
Charakteristik:	Bearbeiter: TB Stöckl; Pfleger				

lfd. Nummer:	2413	Fläche: in m ²	320	Länge in m:	40
Bestandestyp:	0204 Streuobstbestand (Streuobstwiese/-weide, Obstbaumreihen)				
Charakteristik:	Bearbeiter: TB Stöckl; Pfleger				
lfd. Nummer:	2414	Fläche: in m ²	144	Länge in m:	24
Bestandestyp:	0204 Streuobstbestand (Streuobstwiese/-weide, Obstbaumreihen)				
Charakteristik:	Bearbeiter: TB Stöckl; Pfleger				
lfd. Nummer:	2415	Fläche: in m ²	112	Länge in m:	14
Bestandestyp:	0204 Streuobstbestand (Streuobstwiese/-weide, Obstbaumreihen)				
Charakteristik:	Bearbeiter: TB Stöckl; Pfleger				
lfd. Nummer:	2416	Fläche: in m ²	54	Länge in m:	9
Bestandestyp:	0204 Streuobstbestand (Streuobstwiese/-weide, Obstbaumreihen)				
Charakteristik:	Bearbeiter: TB Stöckl; Pfleger				
lfd. Nummer:	2417	Fläche: in m ²	196	Länge in m:	28
Bestandestyp:	0204 Streuobstbestand (Streuobstwiese/-weide, Obstbaumreihen)				
Charakteristik:	Bearbeiter: TB Stöckl; Pfleger				
lfd. Nummer:	2418	Fläche: in m ²	282	Länge in m:	47
Bestandestyp:	0204 Streuobstbestand (Streuobstwiese/-weide, Obstbaumreihen)				
Charakteristik:	Bearbeiter: TB Stöckl; Pfleger				
lfd. Nummer:	2419	Fläche: in m ²	171	Länge in m:	19
Bestandestyp:	0204 Streuobstbestand (Streuobstwiese/-weide, Obstbaumreihen)				
Charakteristik:	Bearbeiter: TB Stöckl; Pfleger				
lfd. Nummer:	2420	Fläche: in m ²	384	Länge in m:	48
Bestandestyp:	0204 Streuobstbestand (Streuobstwiese/-weide, Obstbaumreihen)				
Charakteristik:	Bearbeiter: TB Stöckl; Pfleger				
lfd. Nummer:	2421	Fläche: in m ²	160	Länge in m:	20
Bestandestyp:	0204 Streuobstbestand (Streuobstwiese/-weide, Obstbaumreihen)				
Charakteristik:	Bearbeiter: TB Stöckl; Pfleger				
lfd. Nummer:	2422	Fläche: in m ²	112	Länge in m:	16
Bestandestyp:	0204 Streuobstbestand (Streuobstwiese/-weide, Obstbaumreihen)				
Charakteristik:	Bearbeiter: TB Stöckl; Pfleger				
lfd. Nummer:	2423	Fläche: in m ²	112	Länge in m:	16
Bestandestyp:	0204 Streuobstbestand (Streuobstwiese/-weide, Obstbaumreihen)				
Charakteristik:	Bearbeiter: TB Stöckl; Pfleger				
lfd. Nummer:	2424	Fläche: in m ²	584	Länge in m:	73
Bestandestyp:	0204 Streuobstbestand (Streuobstwiese/-weide, Obstbaumreihen)				
Charakteristik:	Bearbeiter: TB Stöckl; Pfleger				

lfd. Nummer:	2425	Fläche: in m ²	180	Länge in m:	20
Bestandestyp:	0204 Streuobstbestand (Streuobstwiese/-weide, Obstbaumreihen)				
Charakteristik:	Bearbeiter: TB Stöckl; Pfleger				
lfd. Nummer:	2426	Fläche: in m ²	462	Länge in m:	66
Bestandestyp:	0204 Streuobstbestand (Streuobstwiese/-weide, Obstbaumreihen)				
Charakteristik:	Bearbeiter: TB Stöckl; Pfleger				
lfd. Nummer:	2427	Fläche: in m ²	168	Länge in m:	24
Bestandestyp:	0204 Streuobstbestand (Streuobstwiese/-weide, Obstbaumreihen)				
Charakteristik:	Bearbeiter: TB Stöckl; Pfleger				
lfd. Nummer:	2428	Fläche: in m ²	144	Länge in m:	18
Bestandestyp:	0204 Streuobstbestand (Streuobstwiese/-weide, Obstbaumreihen)				
Charakteristik:	Bearbeiter: TB Stöckl; Pfleger				
lfd. Nummer:	2429	Fläche: in m ²	147	Länge in m:	21
Bestandestyp:	0204 Streuobstbestand (Streuobstwiese/-weide, Obstbaumreihen)				
Charakteristik:	Bearbeiter: TB Stöckl; Pfleger				
lfd. Nummer:	2430	Fläche: in m ²	312	Länge in m:	39
Bestandestyp:	0204 Streuobstbestand (Streuobstwiese/-weide, Obstbaumreihen)				
Charakteristik:	Bearbeiter: TB Stöckl; Pfleger				
lfd. Nummer:	2431	Fläche: in m ²	288	Länge in m:	48
Bestandestyp:	0204 Streuobstbestand (Streuobstwiese/-weide, Obstbaumreihen)				
Charakteristik:	Bearbeiter: TB Stöckl; Pfleger				
lfd. Nummer:	2432	Fläche: in m ²	252	Länge in m:	28
Bestandestyp:	0204 Streuobstbestand (Streuobstwiese/-weide, Obstbaumreihen)				
Charakteristik:	Bearbeiter: TB Stöckl; Pfleger				
lfd. Nummer:	2433	Fläche: in m ²	234	Länge in m:	26
Bestandestyp:	0204 Streuobstbestand (Streuobstwiese/-weide, Obstbaumreihen)				
Charakteristik:	Bearbeiter: TB Stöckl; Pfleger				
lfd. Nummer:	2434	Fläche: in m ²	119	Länge in m:	17
Bestandestyp:	0204 Streuobstbestand (Streuobstwiese/-weide, Obstbaumreihen)				
Charakteristik:	Bearbeiter: TB Stöckl; Pfleger				
lfd. Nummer:	2435	Fläche: in m ²	225	Länge in m:	25
Bestandestyp:	0204 Streuobstbestand (Streuobstwiese/-weide, Obstbaumreihen)				
Charakteristik:	Bearbeiter: TB Stöckl; Pfleger				
lfd. Nummer:	2436	Fläche: in m ²	174	Länge in m:	29
Bestandestyp:	0204 Streuobstbestand (Streuobstwiese/-weide, Obstbaumreihen)				
Charakteristik:	Bearbeiter: TB Stöckl; Pfleger				

lfd. Nummer:	2437	Fläche: in m ²	100	Länge in m:	20
Bestandestyp:	0204 Streuobstbestand (Streuobstwiese/-weide, Obstbaumreihen)				
Charakteristik:	Bearbeiter: TB Stöckl; Pfleger				
lfd. Nummer:	2438	Fläche: in m ²	112	Länge in m:	14
Bestandestyp:	0204 Streuobstbestand (Streuobstwiese/-weide, Obstbaumreihen)				
Charakteristik:	Bearbeiter: TB Stöckl; Pfleger				
lfd. Nummer:	2439	Fläche: in m ²	210	Länge in m:	30
Bestandestyp:	0204 Streuobstbestand (Streuobstwiese/-weide, Obstbaumreihen)				
Charakteristik:	Bearbeiter: TB Stöckl; Pfleger				
lfd. Nummer:	2440	Fläche: in m ²	576	Länge in m:	64
Bestandestyp:	0204 Streuobstbestand (Streuobstwiese/-weide, Obstbaumreihen)				
Charakteristik:	Bearbeiter: TB Stöckl; Pfleger				
lfd. Nummer:	2441	Fläche: in m ²	160	Länge in m:	20
Bestandestyp:	0204 Streuobstbestand (Streuobstwiese/-weide, Obstbaumreihen)				
Charakteristik:	Bearbeiter: TB Stöckl; Pfleger				
lfd. Nummer:	2442	Fläche: in m ²	60	Länge in m:	12
Bestandestyp:	0204 Streuobstbestand (Streuobstwiese/-weide, Obstbaumreihen)				
Charakteristik:	Bearbeiter: TB Stöckl; Pfleger				
lfd. Nummer:	2443	Fläche: in m ²	445	Länge in m:	89
Bestandestyp:	0204 Streuobstbestand (Streuobstwiese/-weide, Obstbaumreihen)				
Charakteristik:	Bearbeiter: TB Stöckl; Pfleger				
lfd. Nummer:	2444	Fläche: in m ²	252	Länge in m:	36
Bestandestyp:	0204 Streuobstbestand (Streuobstwiese/-weide, Obstbaumreihen)				
Charakteristik:	Bearbeiter: TB Stöckl; Pfleger				
lfd. Nummer:	2445	Fläche: in m ²	414	Länge in m:	46
Bestandestyp:	0204 Streuobstbestand (Streuobstwiese/-weide, Obstbaumreihen)				
Charakteristik:	Bearbeiter: TB Stöckl; Pfleger				
lfd. Nummer:	2446	Fläche: in m ²	312	Länge in m:	52
Bestandestyp:	0204 Streuobstbestand (Streuobstwiese/-weide, Obstbaumreihen)				
Charakteristik:	Bearbeiter: TB Stöckl; Pfleger				
lfd. Nummer:	2447	Fläche: in m ²	60	Länge in m:	12
Bestandestyp:	0204 Streuobstbestand (Streuobstwiese/-weide, Obstbaumreihen)				
Charakteristik:	Bearbeiter: TB Stöckl; Pfleger				
lfd. Nummer:	2448	Fläche: in m ²	102	Länge in m:	17
Bestandestyp:	0204 Streuobstbestand (Streuobstwiese/-weide, Obstbaumreihen)				
Charakteristik:	Bearbeiter: TB Stöckl; Pfleger				

lfd. Nummer:	2449	Fläche: in m ²	112	Länge in m:	28
Bestandestyp:	0204 Streuobstbestand (Streuobstwiese/-weide, Obstbaumreihen)				
Charakteristik:					
	Bearbeiter: TB Stöckl; Pfleger				
lfd. Nummer:	2450	Fläche: in m ²	525	Länge in m:	105
Bestandestyp:	0203 Heckenzug				
Charakteristik:					
	Bearbeiter: TB Stöckl; Pfleger				
lfd. Nummer:	2451	Fläche: in m ²	226	Länge in m:	113
Bestandestyp:	0203 Heckenzug				
Charakteristik:					
	Bearbeiter: TB Stöckl; Pfleger				
lfd. Nummer:	2452	Fläche: in m ²	120	Länge in m:	40
Bestandestyp:	0203 Heckenzug				
Charakteristik:					
	Bearbeiter: TB Stöckl; Pfleger				
lfd. Nummer:	2453	Fläche: in m ²	1456	Länge in m:	364
Bestandestyp:	0202 Uferbegleitgehölz				
Charakteristik:	Strauchschicht bis 4m hoch: Schwarzerle, Weiden, Eiche; lückig gp7				
	Bearbeiter: TB Stöckl; Pfleger				
lfd. Nummer:	2454	Fläche: in m ²	606	Länge in m:	202
Bestandestyp:	0402 Fließendes Gewässer				
Charakteristik:	Naturnahe Bach: 3m breit, 20cm tief, rasch fließend, Ufer steil, Sedimentbänke, Sediment nicht erkennbar gp15				
	Bearbeiter: TB Stöckl; Pfleger				
lfd. Nummer:	2455	Fläche: in m ²	966	Länge in m:	322
Bestandestyp:	0202 Uferbegleitgehölz				
Charakteristik:	Baumschicht 15m hoch: Hainbuche, Linde, Esche, Bergahorn, Spitzahorn; Strauchschicht 3m hoch: Hasel, Hainbuche; Krautschicht: Brennessel, Waldzwenke, Gundermann, Gew. Nelkenwurz, Giersch; Krautsaum vorhanden gp15				
	Bearbeiter: TB Stöckl; Pfleger				
lfd. Nummer:	2456	Fläche: in m ²	93	Länge in m:	31
Bestandestyp:	0203 Heckenzug				
Charakteristik:					
	Bearbeiter: TB Stöckl; Pfleger				
lfd. Nummer:	3001	Fläche: in m ²	1826	Länge in m:	102
Bestandestyp:	0104 Laubwald/Laubholzforst				
Charakteristik:					
	Bearbeiter: TB Stöckl; Pfleger				
lfd. Nummer:	3002	Fläche: in m ²	1507	Länge in m:	77
Bestandestyp:	0104 Laubwald/Laubholzforst				
Charakteristik:					
	Bearbeiter: TB Stöckl; Pfleger				
lfd. Nummer:	3003	Fläche: in m ²	870	Länge in m:	60
Bestandestyp:	0201 Kleinstwaldfläche ("Feldgehölz"), Gebüsch oder Baumgruppe unter 1000m²				
Charakteristik:	Baumschicht 15m hoch, Deckung 80%: Linde, Schwarzerle, Birke, Esche, Eiche, Fichte; Strauchschicht 3m hoch, Deckung 30%: Schwarzerle, Bergahorn; Krautschicht Deckung 80%: Brennessel, Brombeere, Waldzwenke, Gew. Nelkenwurz, Hartriegel ap2				
	Bearbeiter: TB Stöckl; Pfleger				

lfd. Nummer:	3004	Fläche: in m ²	1231	Länge in m:	87
Bestandestyp:	0104 Laubwald/Laubholzforst				
Charakteristik:					
	Bearbeiter: TB Stöckl; Pfleger				
lfd. Nummer:	3005	Fläche: in m ²	1027	Länge in m:	75
Bestandestyp:	0201 Kleinstwaldfläche ("Feldgehölz"), Gebüsch oder Baumgruppe unter 1000m²				
Charakteristik:	Feldgehölz auf ehemaliger Sandgrube: Baumschicht 10m hoch, Deckung 70%: Birke, Vogelkirsche, Schwarzerle, Eiche, Salweide; Strauchschicht 4m hoch, Deckung 50%: Traubekirsche, Holler, Salweide, Bergahorn, Hasel; Krautschicht Deckung 20%: Brennessel, Gundermann, Waldzwenke, Himbeere ap46				
	Bearbeiter: TB Stöckl; Pfleger				
lfd. Nummer:	3006	Fläche: in m ²	1198	Länge in m:	78
Bestandestyp:	0104 Laubwald/Laubholzforst				
Charakteristik:					
	Bearbeiter: TB Stöckl; Pfleger				
lfd. Nummer:	3007	Fläche: in m ²	1048	Länge in m:	97
Bestandestyp:	0201 Kleinstwaldfläche ("Feldgehölz"), Gebüsch oder Baumgruppe unter 1000m²				
Charakteristik:	Feldgehölz auf Böschung: Baumschicht 12m hoch, Deckung 60%: Birke, Fichte, Vogelkirsche, Esche; Strauchschicht 3m hoch, Deckung 60%: Hasel, Liguster, Weißdorn, Weiden, Bergahorn, Holler; Krautschicht Deckung 70%: Knäuelgras, Brennessel ap19				
	Bearbeiter: TB Stöckl; Pfleger				
lfd. Nummer:	3008	Fläche: in m ²	722	Länge in m:	55
Bestandestyp:	0201 Kleinstwaldfläche ("Feldgehölz"), Gebüsch oder Baumgruppe unter 1000m²				
Charakteristik:	Birken-Monodominantes Feldgehölz, baumschicht 8m hoch, Deckung 90%; Krautschicht Deckung 90%: Knäuelgras, Eichen-Anflug ap27				
	Bearbeiter: TB Stöckl; Pfleger				
lfd. Nummer:	3009	Fläche: in m ²	103	Länge in m:	20
Bestandestyp:	0201 Kleinstwaldfläche ("Feldgehölz"), Gebüsch oder Baumgruppe unter 1000m²				
Charakteristik:	Birken-Monodominantes Feldgehölz, baumschicht 8m hoch, Deckung 90%; Krautschicht Deckung 90%: Knäuelgras, Eichen-Anflug ap28				
	Bearbeiter: TB Stöckl; Pfleger				
lfd. Nummer:	3010	Fläche: in m ²	1022	Länge in m:	65
Bestandestyp:	0201 Kleinstwaldfläche ("Feldgehölz"), Gebüsch oder Baumgruppe unter 1000m²				
Charakteristik:	Baumschicht 18m hoch, Deckung 90%: Esche, Eiche, Bergahorn, Linde; Strauchschicht 2m hoch, Deckung 30%: Hartriegel, Traubenkirsche, Vogelkirsche, Liguster; Krautschicht Deckung 30%: Gundermann, Giersch, Brennessel, Eiche, Gw. Nelkenwurz ap35				
	Bearbeiter: TB Stöckl; Pfleger				
lfd. Nummer:	3011	Fläche: in m ²	4388	Länge in m:	237
Bestandestyp:	030303 Sukzessionsfläche von frischem artenreichem Magergrünland				
Charakteristik:	Bachstaudenflur mit Gehölzanflug (Schwarzerle, Weiden bis 4m hoch): Rohrglanzgras, Mädesüß, Brennessel ap4				
	Bearbeiter: TB Stöckl; Pfleger				
lfd. Nummer:	3012	Fläche: in m ²	51680	Länge in m:	1912
Bestandestyp:	0202 Uferbegleitgehölz				
Charakteristik:	Baumschicht bis 30m hoch: Hbridpappel, Esche, Schwarzerle, Bergahorn, Weiden, Birke; Strauchschicht 3m hoch: Pfaffenkäppchen, Weiden, Hartriegel; Krautschicht: Brennessel, Brombeere gp6				
	Bearbeiter: TB Stöckl; Pfleger				
lfd. Nummer:	3013	Fläche: in m ²	248	Länge in m:	36
Bestandestyp:	0401 Stehendes Gewässer				
Charakteristik:	ausgetrockneter Teich mit Ufergehölz gp5				
	Bearbeiter: TB Stöckl; Pfleger				

lfd. Nummer:	3014	Fläche: in m ²	4021	Länge in m:	223
Bestandestyp:	0104 Laubwald/Laubholzforst				
Charakteristik:					
	Bearbeiter: TB Stöckl; Pfleger				
lfd. Nummer:	3015	Fläche: in m ²	2752	Länge in m:	99
Bestandestyp:	0401 Stehendes Gewässer				
Charakteristik:	Naturnahe Fischteich: steile bis flache Ufer, dort auch stellenweise Rohrkolben-Verlandung; vmtl. Besatz gp2				
	Bearbeiter: TB Stöckl; Pfleger				
lfd. Nummer:	3016	Fläche: in m ²	593	Länge in m:	52
Bestandestyp:	0401 Stehendes Gewässer				
Charakteristik:	Naturferner Fischteich, Ufer mit Holz befestigt gp3				
	Bearbeiter: TB Stöckl; Pfleger				
lfd. Nummer:	3017	Fläche: in m ²	1417	Länge in m:	87
Bestandestyp:	0104 Laubwald/Laubholzforst				
Charakteristik:					
	Bearbeiter: TB Stöckl; Pfleger				
lfd. Nummer:	3018	Fläche: in m ²	1925	Länge in m:	127
Bestandestyp:	0104 Laubwald/Laubholzforst				
Charakteristik:					
	Bearbeiter: TB Stöckl; Pfleger				
lfd. Nummer:	3019	Fläche: in m ²	70021	Länge in m:	2266
Bestandestyp:	0202 Uferbegleitgehölz				
Charakteristik:	Baumschicht 12m hoch: Schwarzerle, Esche; Strauchschicht 2m hoch: Holler, Pfaffenkappchen, Salweide, Traubenkirsche; Krautschicht: Brennessel, Gundermann gp8				
	Bearbeiter: TB Stöckl; Pfleger				
lfd. Nummer:	3020	Fläche: in m ²	2405	Länge in m:	94
Bestandestyp:	0302 Großröhricht und Schilfröhricht				
Charakteristik:					
	Bearbeiter: TB Stöckl; Pfleger				
lfd. Nummer:	3021	Fläche: in m ²	1178	Länge in m:	120
Bestandestyp:	0203 Heckenzug				
Charakteristik:					
	Bearbeiter: TB Stöckl; Pfleger				
lfd. Nummer:	3022	Fläche: in m ²	525	Länge in m:	54
Bestandestyp:	0204 Streuobstbestand (Streuobstwiese/-weide, Obstbaumreihen)				
Charakteristik:					
	Bearbeiter: TB Stöckl; Pfleger				
lfd. Nummer:	3023	Fläche: in m ²	488	Länge in m:	52
Bestandestyp:	0204 Streuobstbestand (Streuobstwiese/-weide, Obstbaumreihen)				
Charakteristik:					
	Bearbeiter: TB Stöckl; Pfleger				
lfd. Nummer:	3024	Fläche: in m ²	694	Länge in m:	52
Bestandestyp:	0401 Stehendes Gewässer				
Charakteristik:	Naturnahe Teich mit flachen Ufern, Rohrkolben- und Seggenverlandung, Blöcke im Wasser gp10				
	Bearbeiter: TB Stöckl; Pfleger				
lfd. Nummer:	3025	Fläche: in m ²	5451	Länge in m:	229
Bestandestyp:	0104 Laubwald/Laubholzforst				
Charakteristik:					
	Bearbeiter: TB Stöckl; Pfleger				

lfd. Nummer:	3026	Fläche: in m ²	2926	Länge in m:	163
Bestandestyp:	0104 Laubwald/Laubholzforst				
Charakteristik:	Bearbeiter: TB Stöckl; Pfleger				
lfd. Nummer:	3027	Fläche: in m ²	296	Länge in m:	54
Bestandestyp:	0204 Streuobstbestand (Streuobstwiese/-weide, Obstbaumreihen)				
Charakteristik:	Bearbeiter: TB Stöckl; Pfleger				
lfd. Nummer:	3028	Fläche: in m ²	128459	Länge in m:	1556
Bestandestyp:	0103 Laub-Nadel-Mischwald/Laub-Nadelholz-Mischforst				
Charakteristik:	Bearbeiter: TB Stöckl; Pfleger				
lfd. Nummer:	3029	Fläche: in m ²	2403	Länge in m:	272
Bestandestyp:	0203 Heckenzug				
Charakteristik:	Bearbeiter: TB Stöckl; Pfleger				
lfd. Nummer:	3030	Fläche: in m ²	13662	Länge in m:	387
Bestandestyp:	0401 Stehendes Gewässer				
Charakteristik:	Mäßig naturnaher Fischteich: Ufer steil, mit Blockwurf und Holz befestigt, stellenweise aber Verlandungsvegetation (Schilf); stark befischt gp21				
	Bearbeiter: TB Stöckl; Pfleger				
lfd. Nummer:	3031	Fläche: in m ²	2482	Länge in m:	209
Bestandestyp:	0203 Heckenzug				
Charakteristik:	Bearbeiter: TB Stöckl; Pfleger				
lfd. Nummer:	3032	Fläche: in m ²	1168	Länge in m:	66
Bestandestyp:	0401 Stehendes Gewässer				
Charakteristik:	Naturnaher Fischteich: Verlandungszone mit Schilf, Rohrkolben, Seggen, Binsen; Weiden- und Erlengebüsche; vmtl. Fischbesatz gp20				
	Bearbeiter: TB Stöckl; Pfleger				
lfd. Nummer:	3033	Fläche: in m ²	3849	Länge in m:	125
Bestandestyp:	0304 Sukzessionsfläche in ehemaligen Intensivgebieten				
Charakteristik:	Bearbeiter: TB Stöckl; Pfleger				
lfd. Nummer:	3034	Fläche: in m ²	1988	Länge in m:	81
Bestandestyp:	0401 Stehendes Gewässer				
Charakteristik:	Eher naturnaher Fischteich: Ufer eher steil, aber stellenweise Verlandungszone (Schilf, Rohrkolben) und Weidengebüsch; Wasser klar, vmtl. mesotroph; vmtl. Fischbesatz gp19				
	Bearbeiter: TB Stöckl; Pfleger				
lfd. Nummer:	3035	Fläche: in m ²	180	Länge in m:	25
Bestandestyp:	0302 Großröhricht und Schilfröhricht				
Charakteristik:	Bearbeiter: TB Stöckl; Pfleger				
lfd. Nummer:	3036	Fläche: in m ²	941	Länge in m:	94
Bestandestyp:	0203 Heckenzug				
Charakteristik:	Bearbeiter: TB Stöckl; Pfleger				

lfd. Nummer:	3037	Fläche: in m ²	462	Länge in m:	47
Bestandestyp:	0304 Sukzessionsfläche in ehemaligen Intensivgebieten				
Charakteristik:					
	Bearbeiter: TB Stöckl; Pfleger				
lfd. Nummer:	3038	Fläche: in m ²	3084	Länge in m:	162
Bestandestyp:	0104 Laubwald/Laubholzforst				
Charakteristik:					
	Bearbeiter: TB Stöckl; Pfleger				
lfd. Nummer:	3039	Fläche: in m ²	650	Länge in m:	63
Bestandestyp:	0401 Stehendes Gewässer				
Charakteristik:	Mäßig naturnaher Hofteich mit Ufergehölz: Ufer steil, ehemals mit Holz befestigt, aber in Auflösung befindend gp12				
	Bearbeiter: TB Stöckl; Pfleger				
lfd. Nummer:	3040	Fläche: in m ²	413	Länge in m:	42
Bestandestyp:	0401 Stehendes Gewässer				
Charakteristik:	Mäßig naturnaher Teich: Ufer steil, stark verwachsen; vmtl. zur Bewässerung gp14				
	Bearbeiter: TB Stöckl; Pfleger				
lfd. Nummer:	3041	Fläche: in m ²	6985	Länge in m:	186
Bestandestyp:	0304 Sukzessionsfläche in ehemaligen Intensivgebieten				
Charakteristik:					
	Bearbeiter: TB Stöckl; Pfleger				
lfd. Nummer:	3042	Fläche: in m ²	1574	Länge in m:	82
Bestandestyp:	0401 Stehendes Gewässer				
Charakteristik:	Mäßig naturnaher Fischteich: Ufer eher flach, aber ohne Verlandung, rel. stark gepflegt, Fischbesatz gp13				
	Bearbeiter: TB Stöckl; Pfleger				
lfd. Nummer:	3043	Fläche: in m ²	1101	Länge in m:	93
Bestandestyp:	0304 Sukzessionsfläche in ehemaligen Intensivgebieten				
Charakteristik:					
	Bearbeiter: TB Stöckl; Pfleger				
lfd. Nummer:	3044	Fläche: in m ²	242	Länge in m:	37
Bestandestyp:	0201 Kleinstwaldfläche ("Feldgehölz"), Gebüsch oder Baumgruppe unter 1000m²				
Charakteristik:	Gebüschgruppe: 3m hoch: Hasel, Schwarzerle, Esche, Weiden, Hartriegel, Hainbuche ap14				
	Bearbeiter: TB Stöckl; Pfleger				
lfd. Nummer:	3045	Fläche: in m ²	721	Länge in m:	49
Bestandestyp:	0401 Stehendes Gewässer				
Charakteristik:	Naturnaher Fischteich: Ufer eher flach, mit schmaler Verlandungszone (Rohrkolben, Schilf, Seggen), Fischbesatz; momentan etwas abgelassen gp22				
	Bearbeiter: TB Stöckl; Pfleger				
lfd. Nummer:	3046	Fläche: in m ²	5609	Länge in m:	157
Bestandestyp:	0204 Streuobstbestand (Streuobstwiese/-weide, Obstbaumreihen)				
Charakteristik:					
	Bearbeiter: TB Stöckl; Pfleger				
lfd. Nummer:	3047	Fläche: in m ²	723	Länge in m:	87
Bestandestyp:	0401 Stehendes Gewässer				
Charakteristik:	3 eher naturnahe Fischteiche, Ufer flach, schmale Verlandungszone, (Binsen, Rohrkolben), aber intensiv fischereiwirtschaftlich genutzt gp24				
	Bearbeiter: TB Stöckl; Pfleger				

lfd. Nummer:	3048	Fläche: in m ²	1863	Länge in m:	121
Bestandestyp:	0203 Heckenzug				
Charakteristik:					
	Bearbeiter: TB Stöckl; Pfleger				
lfd. Nummer:	3049	Fläche: in m ²	6972	Länge in m:	516
Bestandestyp:	0203 Heckenzug				
Charakteristik:					
	Bearbeiter: TB Stöckl; Pfleger				
lfd. Nummer:	3050	Fläche: in m ²	766	Länge in m:	74
Bestandestyp:	0401 Stehendes Gewässer				
Charakteristik:	2 eher naturnahe Fischteiche, Ufer flach, schmale Verlandungszone, (Binsen, Rohrkolben), aber intensiv fischereiwirtschaftlich genutzt gp26				
	Bearbeiter: TB Stöckl; Pfleger				
lfd. Nummer:	3051	Fläche: in m ²	3660	Länge in m:	191
Bestandestyp:	0203 Heckenzug				
Charakteristik:					
	Bearbeiter: TB Stöckl; Pfleger				
lfd. Nummer:	3052	Fläche: in m ²	2886	Länge in m:	188
Bestandestyp:	0103 Laub-Nadel-Mischwald/Laub-Nadelholz-Mischforst				
Charakteristik:					
	Bearbeiter: TB Stöckl; Pfleger				
lfd. Nummer:	3053	Fläche: in m ²	2093	Länge in m:	94
Bestandestyp:	0306 Neubewaldung/Aufforstung				
Charakteristik:					
	Bearbeiter: TB Stöckl; Pfleger				
lfd. Nummer:	3054	Fläche: in m ²	851	Länge in m:	67
Bestandestyp:	0401 Stehendes Gewässer				
Charakteristik:	Mäßig naturnaher Fischteich: vmtl. lange nicht gestaut da dichte Verlandungsvegetation aus Weidenröschen, aber neue Blockufer gp30				
	Bearbeiter: TB Stöckl; Pfleger				
lfd. Nummer:	3055	Fläche: in m ²	758	Länge in m:	54
Bestandestyp:	0401 Stehendes Gewässer				
Charakteristik:	Mäßig naturnaher Fischteich: eher steile Ufer, stellenweise flacher mit Schotter, vmtl. Fischbesatz gp31				
	Bearbeiter: TB Stöckl; Pfleger				
lfd. Nummer:	3056	Fläche: in m ²	1647	Länge in m:	138
Bestandestyp:	0304 Sukzessionsfläche in ehemaligen Intensivgebieten				
Charakteristik:					
	Bearbeiter: TB Stöckl; Pfleger				
lfd. Nummer:	3057	Fläche: in m ²	841	Länge in m:	71
Bestandestyp:	0204 Streuobstbestand (Streuobstwiese/-weide, Obstbaumreihen)				
Charakteristik:					
	Bearbeiter: TB Stöckl; Pfleger				
lfd. Nummer:	3058	Fläche: in m ²	277	Länge in m:	35
Bestandestyp:	0401 Stehendes Gewässer				
Charakteristik:	Naturferner Hofteich, mit Blöcken befestigte Ufer, Enten gp23				
	Bearbeiter: TB Stöckl; Pfleger				
lfd. Nummer:	3059	Fläche: in m ²	838	Länge in m:	67
Bestandestyp:	0306 Neubewaldung/Aufforstung				
Charakteristik:					
	Bearbeiter: TB Stöckl; Pfleger				

lfd. Nummer:	3060	Fläche: in m ²	6046	Länge in m:	394
Bestandestyp:	0203 Heckenzug				
Charakteristik:					
	Bearbeiter: TB Stöckl; Pfleger				
lfd. Nummer:	3061	Fläche: in m ²	1764	Länge in m:	167
Bestandestyp:	0203 Heckenzug				
Charakteristik:					
	Bearbeiter: TB Stöckl; Pfleger				
lfd. Nummer:	3062	Fläche: in m ²	649	Länge in m:	76
Bestandestyp:	0204 Streuobstbestand (Streuobstwiese/-weide, Obstbaumreihen)				
Charakteristik:					
	Bearbeiter: TB Stöckl; Pfleger				
lfd. Nummer:	3063	Fläche: in m ²	1071	Länge in m:	111
Bestandestyp:	0203 Heckenzug				
Charakteristik:					
	Bearbeiter: TB Stöckl; Pfleger				
lfd. Nummer:	3064	Fläche: in m ²	1473	Länge in m:	72
Bestandestyp:	0401 Stehendes Gewässer				
Charakteristik:	Mäßig naturnaher Fischteich: Ufer flach, stellenweise mit Blöcken befestigt, stark gepflegt, keine Verlandung gp17				
	Bearbeiter: TB Stöckl; Pfleger				
lfd. Nummer:	3065	Fläche: in m ²	1434	Länge in m:	94
Bestandestyp:	030303 Sukzessionsfläche von frischem artenreichem Magergrünland				
Charakteristik:	Sukzession auf Böschung: eher arten arm; Glatthafer, Giersch, Kriechender Hahnenfuß, Erdbeere, Knäuelgras ap12				
	Bearbeiter: TB Stöckl; Pfleger				
lfd. Nummer:	3066	Fläche: in m ²	758	Länge in m:	66
Bestandestyp:	0401 Stehendes Gewässer				
Charakteristik:	Naturferner Fischteich, Ufer steil, mit Blöcken befestigt, Fischbesatz gp16				
	Bearbeiter: TB Stöckl; Pfleger				
lfd. Nummer:	3067	Fläche: in m ²	387	Länge in m:	43
Bestandestyp:	0201 Kleinstwaldfläche ("Feldgehölz"), Gebüsch oder Baumgruppe unter 1000m²				
Charakteristik:	Baumschicht 30m hoch Deckung 90%: Eiche, Bergahorn, Zitterpappel, Schwarzerle, Linde; Strauchschicht 3m hoch Deckung 10%: Schlehe, Bergahorn, Hasel; Krautschicht Deckung 40%: Waldzwenke, Brennessel, Gundermann, Gew. Nelkenwurz ap9				
	Bearbeiter: TB Stöckl; Pfleger				
lfd. Nummer:	3068	Fläche: in m ²	446	Länge in m:	49
Bestandestyp:	0204 Streuobstbestand (Streuobstwiese/-weide, Obstbaumreihen)				
Charakteristik:					
	Bearbeiter: TB Stöckl; Pfleger				
lfd. Nummer:	3069	Fläche: in m ²	11159	Länge in m:	256
Bestandestyp:	0603 Deponien				
Charakteristik:					
	Bearbeiter: TB Stöckl; Pfleger				
lfd. Nummer:	3070	Fläche: in m ²	265	Länge in m:	32
Bestandestyp:	0401 Stehendes Gewässer				
Charakteristik:	naturnaher Teich mit eher steilen Ufern, unbefestigt, stellenweise Großseggenverlandung, schmaler Gehölzsaum aus 1-reihiger Birke gp55				
	Bearbeiter: TB Stöckl; Pfleger				

lfd. Nummer:	3071	Fläche: in m ²	1274	Länge in m:	111
Bestandestyp:	0203 Heckenzug				
Charakteristik:					
	Bearbeiter: TB Stöckl; Pfleger				
lfd. Nummer:	3072	Fläche: in m ²	1941	Länge in m:	218
Bestandestyp:	0203 Heckenzug				
Charakteristik:					
	Bearbeiter: TB Stöckl; Pfleger				
lfd. Nummer:	3073	Fläche: in m ²	236	Länge in m:	32
Bestandestyp:	0204 Streuobstbestand (Streuobstwiese/-weide, Obstbaumreihen)				
Charakteristik:					
	Bearbeiter: TB Stöckl; Pfleger				
lfd. Nummer:	3074	Fläche: in m ²	846	Länge in m:	63
Bestandestyp:	0201 Kleinstwaldfläche ("Feldgehölz"), Gebüsch oder Baumgruppe unter 1000m²				
Charakteristik:	Fichtenforst ap24				
	Bearbeiter: TB Stöckl; Pfleger				
lfd. Nummer:	3075	Fläche: in m ²	457	Länge in m:	83
Bestandestyp:	030303 Sukzessionsfläche von frischem artenreichem Magergrünland				
Charakteristik:	Brennessel-Flur ap21				
	Bearbeiter: TB Stöckl; Pfleger				
lfd. Nummer:	3076	Fläche: in m ²	1021	Länge in m:	71
Bestandestyp:	0204 Streuobstbestand (Streuobstwiese/-weide, Obstbaumreihen)				
Charakteristik:					
	Bearbeiter: TB Stöckl; Pfleger				
lfd. Nummer:	3077	Fläche: in m ²	1599	Länge in m:	99
Bestandestyp:	0104 Laubwald/Laubholzforst				
Charakteristik:					
	Bearbeiter: TB Stöckl; Pfleger				
lfd. Nummer:	3078	Fläche: in m ²	1057	Länge in m:	86
Bestandestyp:	0104 Laubwald/Laubholzforst				
Charakteristik:					
	Bearbeiter: TB Stöckl; Pfleger				
lfd. Nummer:	3079	Fläche: in m ²	4998	Länge in m:	202
Bestandestyp:	0104 Laubwald/Laubholzforst				
Charakteristik:					
	Bearbeiter: TB Stöckl; Pfleger				
lfd. Nummer:	3080	Fläche: in m ²	1903	Länge in m:	93
Bestandestyp:	0104 Laubwald/Laubholzforst				
Charakteristik:					
	Bearbeiter: TB Stöckl; Pfleger				
lfd. Nummer:	3081	Fläche: in m ²	563	Länge in m:	65
Bestandestyp:	0401 Stehendes Gewässer				
Charakteristik:	2 eher naturnahe Fischteich: Ufer eher steil, aber unbefestigt, stellenweise Verlandung mit Binsen, Minze gp52				
	Bearbeiter: TB Stöckl; Pfleger				

lfd. Nummer:	3082	Fläche: in m ²	1176	Länge in m:	79
Bestandestyp:	0201 Kleinstwaldfläche ("Feldgehölz"), Gebüsch oder Baumgruppe unter 1000m²				
Charakteristik:	Baumschicht 20m hoch, Deckung 70%: Fichte, Esche, Eiche; Strauchschicht 3m hoch, Deckung 20%: Esche, Eiche, Schwarzerle, Pfaffenkäppchen; Krautschicht Deckung 20%: Brennessel, Brombeere, Esche, Hopfen ap38				
	Bearbeiter: TB Stöckl; Pfleger				
lfd. Nummer:	3083	Fläche: in m ²	857	Länge in m:	76
Bestandestyp:	0204 Streuobstbestand (Streuobstwiese/-weide, Obstbaumreihen)				
Charakteristik:					
	Bearbeiter: TB Stöckl; Pfleger				
lfd. Nummer:	3084	Fläche: in m ²	620	Länge in m:	57
Bestandestyp:	0203 Heckenzug				
Charakteristik:					
	Bearbeiter: TB Stöckl; Pfleger				
lfd. Nummer:	3085	Fläche: in m ²	5114	Länge in m:	201
Bestandestyp:	0104 Laubwald/Laubholzforst				
Charakteristik:					
	Bearbeiter: TB Stöckl; Pfleger				
lfd. Nummer:	3086	Fläche: in m ²	484	Länge in m:	45
Bestandestyp:	0401 Stehendes Gewässer				
Charakteristik:	Naturnahe Fischteich: Ufer eher flach, stellenweise Verlandung aus Rohrkolben, Seggen; abgelassen gp49				
	Bearbeiter: TB Stöckl; Pfleger				
lfd. Nummer:	3087	Fläche: in m ²	318	Länge in m:	38
Bestandestyp:	0201 Kleinstwaldfläche ("Feldgehölz"), Gebüsch oder Baumgruppe unter 1000m²				
Charakteristik:	Strauchschicht 4m hoch, Deckung 80%: Bergahorn, Esche, Birke, Vogelkirsche; Krautschicht Deckung 70%: Brennessel ap36				
	Bearbeiter: TB Stöckl; Pfleger				
lfd. Nummer:	3088	Fläche: in m ²	2671	Länge in m:	143
Bestandestyp:	0401 Stehendes Gewässer				
Charakteristik:	Mäßig naturnahe Fischteich, Ufer stellenweise befestigt, aber eher flach; Fischbesatz gp48				
	Bearbeiter: TB Stöckl; Pfleger				
lfd. Nummer:	3089	Fläche: in m ²	790	Länge in m:	88
Bestandestyp:	0201 Kleinstwaldfläche ("Feldgehölz"), Gebüsch oder Baumgruppe unter 1000m²				
Charakteristik:	Fichtenforst ap39				
	Bearbeiter: TB Stöckl; Pfleger				
lfd. Nummer:	3090	Fläche: in m ²	3852	Länge in m:	138
Bestandestyp:	0603 Deponien				
Charakteristik:					
	Bearbeiter: TB Stöckl; Pfleger				
lfd. Nummer:	3091	Fläche: in m ²	350	Länge in m:	40
Bestandestyp:	0204 Streuobstbestand (Streuobstwiese/-weide, Obstbaumreihen)				
Charakteristik:					
	Bearbeiter: TB Stöckl; Pfleger				
lfd. Nummer:	3092	Fläche: in m ²	5261	Länge in m:	261
Bestandestyp:	0104 Laubwald/Laubholzforst				
Charakteristik:					
	Bearbeiter: TB Stöckl; Pfleger				

lfd. Nummer:	3093	Fläche: in m ²	7218	Länge in m:	191
Bestandestyp:	0102 Nadelwald/Nadelholzforst				
Charakteristik:					
	Bearbeiter: TB Stöckl; Pfleger				
lfd. Nummer:	3094	Fläche: in m ²	1269	Länge in m:	90
Bestandestyp:	0204 Streuobstbestand (Streuobstwiese/-weide, Obstbaumreihen)				
Charakteristik:					
	Bearbeiter: TB Stöckl; Pfleger				
lfd. Nummer:	3095	Fläche: in m ²	151	Länge in m:	30
Bestandestyp:	0204 Streuobstbestand (Streuobstwiese/-weide, Obstbaumreihen)				
Charakteristik:					
	Bearbeiter: TB Stöckl; Pfleger				
lfd. Nummer:	3096	Fläche: in m ²	378	Länge in m:	39
Bestandestyp:	0201 Kleinstwaldfläche ("Feldgehölz"), Gebüsch oder Baumgruppe unter 1000m²				
Charakteristik:	Baumschicht 12m hoch, Deckung 90%: Esche, Schwarzerle, Birke; Strauchschicht 3m hoch, Deckung 40%: Esche, Schwarzerle, Holler; Krautschicht Deckung 70%: Brennessel, Gundermann, Gew. Nelkenwurz ap17				
	Bearbeiter: TB Stöckl; Pfleger				
lfd. Nummer:	3097	Fläche: in m ²	6285	Länge in m:	249
Bestandestyp:	0304 Sukzessionsfläche in ehemaligen Intensivgebieten				
Charakteristik:					
	Bearbeiter: TB Stöckl; Pfleger				
lfd. Nummer:	3098	Fläche: in m ²	342	Länge in m:	36
Bestandestyp:	0401 Stehendes Gewässer				
Charakteristik:	Naturferner Fischteich: Ufer steil, mit Holzbefestigung, aber einiges an Verlandungsvegetation (v.a. Binsen) in Befestigung gp39				
	Bearbeiter: TB Stöckl; Pfleger				
lfd. Nummer:	3099	Fläche: in m ²	160	Länge in m:	28
Bestandestyp:	0201 Kleinstwaldfläche ("Feldgehölz"), Gebüsch oder Baumgruppe unter 1000m²				
Charakteristik:	Baumschicht 10m hoch, Deckung 40%: Birke, Bergahorn, Esche, Strauchschicht 4m hoch, Deckung 50%: Hasel, Flieder, Hainbuche, Hartriegel; Krautschicht Deckung 70%: Knäuelgras, Brennessel, Gew. Nelkenwurz, Brombeere ap18				
	Bearbeiter: TB Stöckl; Pfleger				
lfd. Nummer:	3100	Fläche: in m ²	739	Länge in m:	111
Bestandestyp:	0203 Heckenzug				
Charakteristik:					
	Bearbeiter: TB Stöckl; Pfleger				
lfd. Nummer:	3101	Fläche: in m ²	90	Länge in m:	17
Bestandestyp:	0401 Stehendes Gewässer				
Charakteristik:	Kleiner Fischteich, Ufer steil mit Holzgefestigung, eine Seite aber flach, mit Kies; Besatz mit Karpfen gp40				
	Bearbeiter: TB Stöckl; Pfleger				
lfd. Nummer:	3102	Fläche: in m ²	2461	Länge in m:	113
Bestandestyp:	0104 Laubwald/Laubholzforst				
Charakteristik:					
	Bearbeiter: TB Stöckl; Pfleger				
lfd. Nummer:	3103	Fläche: in m ²	26834	Länge in m:	1456
Bestandestyp:	0202 Uferbegleitgehölz				
Charakteristik:	Baumschicht 20m hoch: Eiche, Esche, Schwarzerle, Birke; Strauchschicht 4m hoch: Esche, Schwarzerle, Traubenkirsche, Heckenkirsche; Krautschicht: Brennessel, Brombeere gp51				
	Bearbeiter: TB Stöckl; Pfleger				

lfd. Nummer:	3104	Fläche: in m ²	1621	Länge in m:	129
Bestandestyp:	0104 Laubwald/Laubholzforst				
Charakteristik:					
	Bearbeiter: TB Stöckl; Pfleger				
lfd. Nummer:	3105	Fläche: in m ²	290	Länge in m:	37
Bestandestyp:	0401 Stehendes Gewässer				
Charakteristik:	Naturnahe Weiher, Ufer flach, unbewachsen, Wasser trüb, vmtl. kein Besatz, ohne Nutzung gp60				
	Bearbeiter: TB Stöckl; Pfleger				
lfd. Nummer:	3106	Fläche: in m ²	200	Länge in m:	27
Bestandestyp:	0401 Stehendes Gewässer				
Charakteristik:	Naturnahe Fischteich: Ufer eher steil, aber mit Verlandung (Schilf, Binsen); vmtl. Besatz gp62				
	Bearbeiter: TB Stöckl; Pfleger				
lfd. Nummer:	3107	Fläche: in m ²	875	Länge in m:	68
Bestandestyp:	0401 Stehendes Gewässer				
Charakteristik:	Naturnahe Fischteich: Ufer eher steil, mit niedrigen Schwarzerle bewachsen; Ufer stark vom Bisam bearbeitet, teilweise mit Blöcken befestigt; vmtl. Fischbesatz gp66				
	Bearbeiter: TB Stöckl; Pfleger				
lfd. Nummer:	3108	Fläche: in m ²	839	Länge in m:	54
Bestandestyp:	0401 Stehendes Gewässer				
Charakteristik:	Kleines Hochwasserrückhaltebecken: etwas Wasserfläche mit Rohrkolben, kleiner Graben, Großteil aber gemähte Wiese gp64				
	Bearbeiter: TB Stöckl; Pfleger				
lfd. Nummer:	3109	Fläche: in m ²	3906	Länge in m:	233
Bestandestyp:	0104 Laubwald/Laubholzforst				
Charakteristik:					
	Bearbeiter: TB Stöckl; Pfleger				
lfd. Nummer:	3110	Fläche: in m ²	480	Länge in m:	49
Bestandestyp:	0302 Großröhricht und Schilfröhricht				
Charakteristik:					
	Bearbeiter: TB Stöckl; Pfleger				
lfd. Nummer:	3111	Fläche: in m ²	1109	Länge in m:	68
Bestandestyp:	0401 Stehendes Gewässer				
Charakteristik:	Lösch/Fischteich mäßig naturnah: Ufer steil, stellenweise mit Betonblöcken befestigt, Besatz mit Karpfen gp65				
	Bearbeiter: TB Stöckl; Pfleger				
lfd. Nummer:	3112	Fläche: in m ²	415	Länge in m:	40
Bestandestyp:	0401 Stehendes Gewässer				
Charakteristik:	Mäßig naturnahe Teich: Ufer flach, mit Steinen befestigt; Gewässer flach, eutroph, Grund schlammig gp57				
	Bearbeiter: TB Stöckl; Pfleger				
lfd. Nummer:	3113	Fläche: in m ²	1187	Länge in m:	63
Bestandestyp:	0401 Stehendes Gewässer				
Charakteristik:	Mäßig naturnahe Fischteich: Ufer steil, unbefestigt, mit einzelnen Bäumen bepflanzt, vmtl. Fischbesatz gp59				
	Bearbeiter: TB Stöckl; Pfleger				
lfd. Nummer:	3114	Fläche: in m ²	984	Länge in m:	100
Bestandestyp:	0401 Stehendes Gewässer				
Charakteristik:	2 Fischteiche, naturfern: Ufer mit Blockwurf befestigt, stellenweise aber flacher gp44				
	Bearbeiter: TB Stöckl; Pfleger				

lfd. Nummer:	3115	Fläche: in m ²	1796	Länge in m:	119
Bestandestyp:	0104 Laubwald/Laubholzforst				
Charakteristik:					
	Bearbeiter: TB Stöckl; Pfleger				
lfd. Nummer:	3116	Fläche: in m ²	1693	Länge in m:	85
Bestandestyp:	0306 Neubewaldung/Aufforstung				
Charakteristik:					
	Bearbeiter: TB Stöckl; Pfleger				
lfd. Nummer:	3117	Fläche: in m ²	64349	Länge in m:	1232
Bestandestyp:	0103 Laub-Nadel-Mischwald/Laub-Nadelholz-Mischforst				
Charakteristik:					
	Bearbeiter: TB Stöckl; Pfleger				
lfd. Nummer:	3118	Fläche: in m ²	515	Länge in m:	42
Bestandestyp:	0401 Stehendes Gewässer				
Charakteristik:	Mäßig naturnaher Fischteich: Ufer steil, unbefestigt, ohne Verlandung, vmtl. Fischbesatz gp45				
	Bearbeiter: TB Stöckl; Pfleger				
lfd. Nummer:	3119	Fläche: in m ²	549	Länge in m:	58
Bestandestyp:	0306 Neubewaldung/Aufforstung				
Charakteristik:	Wiese				
	Bearbeiter: TB Stöckl; Pfleger				
lfd. Nummer:	3120	Fläche: in m ²	716	Länge in m:	73
Bestandestyp:	0306 Neubewaldung/Aufforstung				
Charakteristik:	Wiese				
	Bearbeiter: TB Stöckl; Pfleger				
lfd. Nummer:	3121	Fläche: in m ²	1781	Länge in m:	105
Bestandestyp:	0104 Laubwald/Laubholzforst				
Charakteristik:					
	Bearbeiter: TB Stöckl; Pfleger				
lfd. Nummer:	3122	Fläche: in m ²	2514	Länge in m:	138
Bestandestyp:	0104 Laubwald/Laubholzforst				
Charakteristik:					
	Bearbeiter: TB Stöckl; Pfleger				
lfd. Nummer:	3123	Fläche: in m ²	956	Länge in m:	106
Bestandestyp:	0603 Deponien				
Charakteristik:					
	Bearbeiter: TB Stöckl; Pfleger				
lfd. Nummer:	3124	Fläche: in m ²	7607	Länge in m:	288
Bestandestyp:	0104 Laubwald/Laubholzforst				
Charakteristik:					
	Bearbeiter: TB Stöckl; Pfleger				
lfd. Nummer:	3125	Fläche: in m ²	1022	Länge in m:	98
Bestandestyp:	0204 Streuobstbestand (Streuobstwiese/-weide, Obstbaumreihen)				
Charakteristik:					
	Bearbeiter: TB Stöckl; Pfleger				
lfd. Nummer:	3126	Fläche: in m ²	1674	Länge in m:	113
Bestandestyp:	0104 Laubwald/Laubholzforst				
Charakteristik:					
	Bearbeiter: TB Stöckl; Pfleger				

lfd. Nummer:	3127	Fläche: in m ²	459	Länge in m:	53
Bestandestyp:	0201 Kleinstwaldfläche ("Feldgehölz"), Gebüsch oder Baumgruppe unter 1000m²				
Charakteristik:	Fichtenforst ap31				
	Bearbeiter: TB Stöckl; Pfleger				
lfd. Nummer:	3128	Fläche: in m ²	345	Länge in m:	41
Bestandestyp:	0401 Stehendes Gewässer				
Charakteristik:	Naturferner Fischteich: Ufer mit Blockwurf, aber stellenweise flacher gp41				
	Bearbeiter: TB Stöckl; Pfleger				
lfd. Nummer:	3129	Fläche: in m ²	4370	Länge in m:	135
Bestandestyp:	0306 Neubewaldung/Aufforstung				
Charakteristik:	Fettwiese				
	Bearbeiter: TB Stöckl; Pfleger				
lfd. Nummer:	3130	Fläche: in m ²	1610	Länge in m:	84
Bestandestyp:	0306 Neubewaldung/Aufforstung				
Charakteristik:	Fettwiese				
	Bearbeiter: TB Stöckl; Pfleger				
lfd. Nummer:	3131	Fläche: in m ²	925	Länge in m:	76
Bestandestyp:	0306 Neubewaldung/Aufforstung				
Charakteristik:	Fettwiese				
	Bearbeiter: TB Stöckl; Pfleger				
lfd. Nummer:	3132	Fläche: in m ²	898	Länge in m:	63
Bestandestyp:	0304 Sukzessionsfläche in ehemaligen Intensivgebieten				
Charakteristik:					
	Bearbeiter: TB Stöckl; Pfleger				
lfd. Nummer:	3133	Fläche: in m ²	2503	Länge in m:	187
Bestandestyp:	0103 Laub-Nadel-Mischwald/Laub-Nadelholz-Mischforst				
Charakteristik:					
	Bearbeiter: TB Stöckl; Pfleger				
lfd. Nummer:	3134	Fläche: in m ²	558	Länge in m:	55
Bestandestyp:	0401 Stehendes Gewässer				
Charakteristik:	Naturnahe Teich, vmtl. nicht mehr genutzt, Ufer flach bis steil, beschattet gp75				
	Bearbeiter: TB Stöckl; Pfleger				
lfd. Nummer:	3135	Fläche: in m ²	1989	Länge in m:	110
Bestandestyp:	0104 Laubwald/Laubholzforst				
Charakteristik:					
	Bearbeiter: TB Stöckl; Pfleger				
lfd. Nummer:	3136	Fläche: in m ²	2277	Länge in m:	100
Bestandestyp:	0104 Laubwald/Laubholzforst				
Charakteristik:					
	Bearbeiter: TB Stöckl; Pfleger				
lfd. Nummer:	3137	Fläche: in m ²	2704	Länge in m:	203
Bestandestyp:	0104 Laubwald/Laubholzforst				
Charakteristik:					
	Bearbeiter: TB Stöckl; Pfleger				
lfd. Nummer:	3138	Fläche: in m ²	1340	Länge in m:	96
Bestandestyp:	0401 Stehendes Gewässer				
Charakteristik:	Größerer naturnahe Teich: Ufer flach bis steil, stellenweise Verlandung mit Knöterich, Sauergräsern, Weidenröschen gp74				
	Bearbeiter: TB Stöckl; Pfleger				

lfd. Nummer:	3139	Fläche: in m ²	9146	Länge in m:	261
Bestandestyp:	0103 Laub-Nadel-Mischwald/Laub-Nadelholz-Mischforst				
Charakteristik:					
	Bearbeiter: TB Stöckl; Pfleger				
lfd. Nummer:	3140	Fläche: in m ²	107	Länge in m:	20
Bestandestyp:	0401 Stehendes Gewässer				
Charakteristik:	Kleiner naturnaher Teich in Wald, Ufer flach, unbefestigt, keine Verlandung, beschattet, ev. Fischbesatz gp73				
	Bearbeiter: TB Stöckl; Pfleger				
lfd. Nummer:	3141	Fläche: in m ²	554	Länge in m:	51
Bestandestyp:	0204 Streuobstbestand (Streuobstwiese/-weide, Obstbaumreihen)				
Charakteristik:					
	Bearbeiter: TB Stöckl; Pfleger				
lfd. Nummer:	3142	Fläche: in m ²	946	Länge in m:	64
Bestandestyp:	0204 Streuobstbestand (Streuobstwiese/-weide, Obstbaumreihen)				
Charakteristik:					
	Bearbeiter: TB Stöckl; Pfleger				
lfd. Nummer:	3143	Fläche: in m ²	228	Länge in m:	33
Bestandestyp:	0401 Stehendes Gewässer				
Charakteristik:	Kleiner mäßig naturnaher Teich, Ufer steil, mesotroh , beschattet, außer Nutzung gp67				
	Bearbeiter: TB Stöckl; Pfleger				
lfd. Nummer:	3144	Fläche: in m ²	6635	Länge in m:	164
Bestandestyp:	0306 Neubewaldung/Aufforstung				
Charakteristik:	Fettwiese				
	Bearbeiter: TB Stöckl; Pfleger				
lfd. Nummer:	3145	Fläche: in m ²	11527	Länge in m:	211
Bestandestyp:	0310 Grünland-Sondernutzung				
Charakteristik:					
	Bearbeiter: TB Stöckl; Pfleger				
lfd. Nummer:	3146	Fläche: in m ²	18041	Länge in m:	841
Bestandestyp:	0202 Uferbegleitgehölz				
Charakteristik:	Baumschicht 15m hoch: Eiche, Vogelkirsche, Esche, Schwarzerle, Bergahorn; Strauchschicht 3m hoch: Holler, Traubenkirsche, Bergahorn, Hasel, Esche, Schwarzerle; Krautschicht: Brennessel, Seegras, Himbeere gp72				
	Bearbeiter: TB Stöckl; Pfleger				
lfd. Nummer:	3147	Fläche: in m ²	253	Länge in m:	41
Bestandestyp:	0401 Stehendes Gewässer				
Charakteristik:	Sehr naturnaher Weiher: Ufer flach, ohne Verlandung, aber Bäume und Sträucher im Wasser, stellenweis etwas Schilf, beschattet gp71				
	Bearbeiter: TB Stöckl; Pfleger				
lfd. Nummer:	3148	Fläche: in m ²	137	Länge in m:	22
Bestandestyp:	0401 Stehendes Gewässer				
Charakteristik:	Naturnaher Hofteich, stark verwachsen mit Schilf und Rohrkolben gp70				
	Bearbeiter: TB Stöckl; Pfleger				
lfd. Nummer:	3149	Fläche: in m ²	251	Länge in m:	33
Bestandestyp:	0401 Stehendes Gewässer				
Charakteristik:	Mäßig naturnaher Hofteich: Ufer steil, unbefestigt, vmtl. Besatz, eutroph gp69				
	Bearbeiter: TB Stöckl; Pfleger				

lfd. Nummer:	3150	Fläche: in m ²	1358	Länge in m:	135
Bestandestyp:	0204 Streuobstbestand (Streuobstwiese/-weide, Obstbaumreihen)				
Charakteristik:					
	Bearbeiter: TB Stöckl; Pfleger				
lfd. Nummer:	3151	Fläche: in m ²	3649	Länge in m:	225
Bestandestyp:	0103 Laub-Nadel-Mischwald/Laub-Nadelholz-Mischforst				
Charakteristik:					
	Bearbeiter: TB Stöckl; Pfleger				
lfd. Nummer:	3152	Fläche: in m ²	10165	Länge in m:	495
Bestandestyp:	0104 Laubwald/Laubholzforst				
Charakteristik:					
	Bearbeiter: TB Stöckl; Pfleger				
lfd. Nummer:	3153	Fläche: in m ²	49021	Länge in m:	621
Bestandestyp:	0103 Laub-Nadel-Mischwald/Laub-Nadelholz-Mischforst				
Charakteristik:					
	Bearbeiter: TB Stöckl; Pfleger				
lfd. Nummer:	3154	Fläche: in m ²	67922	Länge in m:	671
Bestandestyp:	0102 Nadelwald/Nadelholzforst				
Charakteristik:					
	Bearbeiter: TB Stöckl; Pfleger				
lfd. Nummer:	3157	Fläche: in m ²	168966	Länge in m:	1356
Bestandestyp:	0103 Laub-Nadel-Mischwald/Laub-Nadelholz-Mischforst				
Charakteristik:					
	Bearbeiter: TB Stöckl; Pfleger				
lfd. Nummer:	3158	Fläche: in m ²	19169	Länge in m:	779
Bestandestyp:	0202 Uferbegleitgehölz				
Charakteristik:	Baumschicht 20m hoch: Hybridpappel, Eiche, Esche, Schwarzerle; Strauchschicht 3m hoch: Schwarzerle, Hasel, Holler, Traubenkirsche; Krautschicht: Brennessel, Gundermann, Geum, Waldzwenke gp9				
	Bearbeiter: TB Stöckl; Pfleger				
lfd. Nummer:	3161	Fläche: in m ²	123194	Länge in m:	730
Bestandestyp:	0103 Laub-Nadel-Mischwald/Laub-Nadelholz-Mischforst				
Charakteristik:					
	Bearbeiter: TB Stöckl; Pfleger				
lfd. Nummer:	3163	Fläche: in m ²	42247	Länge in m:	825
Bestandestyp:	0104 Laubwald/Laubholzforst				
Charakteristik:					
	Bearbeiter: TB Stöckl; Pfleger				
lfd. Nummer:	3165	Fläche: in m ²	5970	Länge in m:	219
Bestandestyp:	0103 Laub-Nadel-Mischwald/Laub-Nadelholz-Mischforst				
Charakteristik:					
	Bearbeiter: TB Stöckl; Pfleger				
lfd. Nummer:	3166	Fläche: in m ²	2622	Länge in m:	329
Bestandestyp:	0203 Heckenzug				
Charakteristik:					
	Bearbeiter: TB Stöckl; Pfleger				
lfd. Nummer:	3167	Fläche: in m ²	88439	Länge in m:	882
Bestandestyp:	0103 Laub-Nadel-Mischwald/Laub-Nadelholz-Mischforst				
Charakteristik:					
	Bearbeiter: TB Stöckl; Pfleger				

lfd. Nummer:	3168	Fläche: in m ²	725036	Länge in m:	2848
Bestandestyp:	0103 Laub-Nadel-Mischwald/Laub-Nadelholz-Mischforst				
Charakteristik:					
	Bearbeiter: TB Stöckl; Pfleger				
lfd. Nummer:	3174	Fläche: in m ²	41909	Länge in m:	541
Bestandestyp:	0103 Laub-Nadel-Mischwald/Laub-Nadelholz-Mischforst				
Charakteristik:					
	Bearbeiter: TB Stöckl; Pfleger				
lfd. Nummer:	3175	Fläche: in m ²	185233	Länge in m:	1399
Bestandestyp:	0102 Nadelwald/Nadelholzforst				
Charakteristik:					
	Bearbeiter: TB Stöckl; Pfleger				
lfd. Nummer:	3176	Fläche: in m ²	49125	Länge in m:	535
Bestandestyp:	0102 Nadelwald/Nadelholzforst				
Charakteristik:					
	Bearbeiter: TB Stöckl; Pfleger				
lfd. Nummer:	3177	Fläche: in m ²	19760	Länge in m:	322
Bestandestyp:	0103 Laub-Nadel-Mischwald/Laub-Nadelholz-Mischforst				
Charakteristik:					
	Bearbeiter: TB Stöckl; Pfleger				
lfd. Nummer:	3178	Fläche: in m ²	20163	Länge in m:	823
Bestandestyp:	0104 Laubwald/Laubholzforst				
Charakteristik:					
	Bearbeiter: TB Stöckl; Pfleger				
lfd. Nummer:	3179	Fläche: in m ²	629447	Länge in m:	3592
Bestandestyp:	0102 Nadelwald/Nadelholzforst				
Charakteristik:					
	Bearbeiter: TB Stöckl; Pfleger				
lfd. Nummer:	3180	Fläche: in m ²	48503	Länge in m:	871
Bestandestyp:	0104 Laubwald/Laubholzforst				
Charakteristik:					
	Bearbeiter: TB Stöckl; Pfleger				
lfd. Nummer:	3181	Fläche: in m ²	3911	Länge in m:	258
Bestandestyp:	0102 Nadelwald/Nadelholzforst				
Charakteristik:					
	Bearbeiter: TB Stöckl; Pfleger				
lfd. Nummer:	3182	Fläche: in m ²	7357	Länge in m:	289
Bestandestyp:	0102 Nadelwald/Nadelholzforst				
Charakteristik:					
	Bearbeiter: TB Stöckl; Pfleger				
lfd. Nummer:	3183	Fläche: in m ²	2551	Länge in m:	124
Bestandestyp:	0104 Laubwald/Laubholzforst				
Charakteristik:					
	Bearbeiter: TB Stöckl; Pfleger				
lfd. Nummer:	3184	Fläche: in m ²	2590	Länge in m:	103
Bestandestyp:	0104 Laubwald/Laubholzforst				
Charakteristik:					
	Bearbeiter: TB Stöckl; Pfleger				

lfd. Nummer:	3185	Fläche: in m ²	52692	Länge in m:	838
Bestandestyp:	0103 Laub-Nadel-Mischwald/Laub-Nadelholz-Mischforst				
Charakteristik:					
	Bearbeiter: TB Stöckl; Pfleger				
lfd. Nummer:	3188	Fläche: in m ²	1189	Länge in m:	121
Bestandestyp:	0203 Heckenzug				
Charakteristik:					
	Bearbeiter: TB Stöckl; Pfleger				
lfd. Nummer:	3189	Fläche: in m ²	13827	Länge in m:	256
Bestandestyp:	0103 Laub-Nadel-Mischwald/Laub-Nadelholz-Mischforst				
Charakteristik:					
	Bearbeiter: TB Stöckl; Pfleger				
lfd. Nummer:	3190	Fläche: in m ²	10093	Länge in m:	599
Bestandestyp:	0202 Uferbegleitgehölz				
Charakteristik:	Baumschicht 8m hoch: Esche, Schwarzerle, Bergahorn, Eiche; Strauchschicht 3m hoch: Bergahorn, Hartriegel, Schwarzerle; Krautschicht: Brennessel, Himbeere, Gundermann, Giersch; Krautsaum vorhanden gp11				
	Bearbeiter: TB Stöckl; Pfleger				
lfd. Nummer:	3191	Fläche: in m ²	6616	Länge in m:	173
Bestandestyp:	0102 Nadelwald/Nadelholzforst				
Charakteristik:					
	Bearbeiter: TB Stöckl; Pfleger				
lfd. Nummer:	3192	Fläche: in m ²	112960	Länge in m:	904
Bestandestyp:	0103 Laub-Nadel-Mischwald/Laub-Nadelholz-Mischforst				
Charakteristik:					
	Bearbeiter: TB Stöckl; Pfleger				
lfd. Nummer:	3193	Fläche: in m ²	16687	Länge in m:	390
Bestandestyp:	0103 Laub-Nadel-Mischwald/Laub-Nadelholz-Mischforst				
Charakteristik:					
	Bearbeiter: TB Stöckl; Pfleger				
lfd. Nummer:	3194	Fläche: in m ²	2128	Länge in m:	219
Bestandestyp:	0203 Heckenzug				
Charakteristik:					
	Bearbeiter: TB Stöckl; Pfleger				
lfd. Nummer:	3195	Fläche: in m ²	22095	Länge in m:	682
Bestandestyp:	0103 Laub-Nadel-Mischwald/Laub-Nadelholz-Mischforst				
Charakteristik:					
	Bearbeiter: TB Stöckl; Pfleger				
lfd. Nummer:	3198	Fläche: in m ²	20030	Länge in m:	685
Bestandestyp:	0202 Uferbegleitgehölz				
Charakteristik:	Baumschicht 20m hoch: Esche, Schwarzerle, Eiche, Bergahorn; Strauchschicht 3m hoch: Schwarzerle, Hasel, Pfaffenkäppchen; Krautschicht: Brennessel, Hopfen, Gundermann, Giersch, Brombeere gp47				
	Bearbeiter: TB Stöckl; Pfleger				
lfd. Nummer:	3199	Fläche: in m ²	14793	Länge in m:	347
Bestandestyp:	0103 Laub-Nadel-Mischwald/Laub-Nadelholz-Mischforst				
Charakteristik:					
	Bearbeiter: TB Stöckl; Pfleger				

lfd. Nummer:	3200	Fläche: in m ²	88245	Länge in m:	3363
Bestandestyp:	0202 Uferbegleitgehölz				
Charakteristik:	Einreihig bis lückig: Esche, Linde, Bergahorn, Eiche, Weide; bis 8m hoch gp4				
	Bearbeiter: TB Stöckl; Pfleger				
lfd. Nummer:	3201	Fläche: in m ²	24427	Länge in m:	373
Bestandestyp:	0103 Laub-Nadel-Mischwald/Laub-Nadelholz-Mischforst				
Charakteristik:					
	Bearbeiter: TB Stöckl; Pfleger				
lfd. Nummer:	3202	Fläche: in m ²	1431	Länge in m:	136
Bestandestyp:	0203 Heckenzug				
Charakteristik:					
	Bearbeiter: TB Stöckl; Pfleger				
lfd. Nummer:	3203	Fläche: in m ²	2366	Länge in m:	260
Bestandestyp:	0203 Heckenzug				
Charakteristik:					
	Bearbeiter: TB Stöckl; Pfleger				
lfd. Nummer:	3204	Fläche: in m ²	37200	Länge in m:	419
Bestandestyp:	0103 Laub-Nadel-Mischwald/Laub-Nadelholz-Mischforst				
Charakteristik:					
	Bearbeiter: TB Stöckl; Pfleger				
lfd. Nummer:	3205	Fläche: in m ²	12996	Länge in m:	268
Bestandestyp:	0103 Laub-Nadel-Mischwald/Laub-Nadelholz-Mischforst				
Charakteristik:					
	Bearbeiter: TB Stöckl; Pfleger				
lfd. Nummer:	3206	Fläche: in m ²	15303	Länge in m:	263
Bestandestyp:	0102 Nadelwald/Nadelholzforst				
Charakteristik:					
	Bearbeiter: TB Stöckl; Pfleger				
lfd. Nummer:	3208	Fläche: in m ²	36160	Länge in m:	389
Bestandestyp:	0103 Laub-Nadel-Mischwald/Laub-Nadelholz-Mischforst				
Charakteristik:					
	Bearbeiter: TB Stöckl; Pfleger				
lfd. Nummer:	3209	Fläche: in m ²	12478	Länge in m:	497
Bestandestyp:	0202 Uferbegleitgehölz				
Charakteristik:	Baumschicht 25m hoch: Eiche, Esche, Schwarzerle; Strauchschicht 4m hoch: Schwarzerle, Bergahorn, Pfaffenkäppchen, Holer, Traubenkirsche; Krautschicht: Brennessel gp43				
	Bearbeiter: TB Stöckl; Pfleger				
lfd. Nummer:	3211	Fläche: in m ²	2733	Länge in m:	171
Bestandestyp:	0103 Laub-Nadel-Mischwald/Laub-Nadelholz-Mischforst				
Charakteristik:					
	Bearbeiter: TB Stöckl; Pfleger				
lfd. Nummer:	3213	Fläche: in m ²	1266	Länge in m:	90
Bestandestyp:	0104 Laubwald/Laubholzforst				
Charakteristik:					
	Bearbeiter: TB Stöckl; Pfleger				
lfd. Nummer:	3214	Fläche: in m ²	59028	Länge in m:	613
Bestandestyp:	0103 Laub-Nadel-Mischwald/Laub-Nadelholz-Mischforst				
Charakteristik:					
	Bearbeiter: TB Stöckl; Pfleger				

lfd. Nummer:	3215	Fläche: in m ²	39024	Länge in m:	1520
Bestandestyp:	0202 Uferbegleitgehölz				
Charakteristik:	Baumschicht 12m hoch: Hainbuche, Schwarzerle, Esche; Strauchschicht 2m hoch: Heckenkirsche, Holler, Traubenkirsche, Bergahorn; Krautschicht: Brennessel, Giersch, Gundermann, Stinkender Storchschnabel gp25				
	Bearbeiter: TB Stöckl; Pfleger				
lfd. Nummer:	3218	Fläche: in m ²	30674	Länge in m:	987
Bestandestyp:	0202 Uferbegleitgehölz				
Charakteristik:	Baumschicht 12m hoch: Esche, Schwarzerle, Eiche; Strauchschicht 2m hoch: Holler; Krautschicht: Brennessel dominiert gp54				
	Bearbeiter: TB Stöckl; Pfleger				
lfd. Nummer:	3220	Fläche: in m ²	216120	Länge in m:	1162
Bestandestyp:	0103 Laub-Nadel-Mischwald/Laub-Nadelholz-Mischforst				
Charakteristik:					
	Bearbeiter: TB Stöckl; Pfleger				
lfd. Nummer:	3221	Fläche: in m ²	13829	Länge in m:	600
Bestandestyp:	0202 Uferbegleitgehölz				
Charakteristik:	Baumschicht 20m hoch: Eiche, Esche, Schwarzerle, Birke; Strauchschicht 4m hoch: Esche, Schwarzerle, Traubenkirsche, Heckenkirsche; Krautschicht: Brennessel, Brombeere gp50				
	Bearbeiter: TB Stöckl; Pfleger				
lfd. Nummer:	3225	Fläche: in m ²	5655	Länge in m:	174
Bestandestyp:	0104 Laubwald/Laubholzforst				
Charakteristik:					
	Bearbeiter: TB Stöckl; Pfleger				
lfd. Nummer:	3226	Fläche: in m ²	34298	Länge in m:	387
Bestandestyp:	0103 Laub-Nadel-Mischwald/Laub-Nadelholz-Mischforst				
Charakteristik:					
	Bearbeiter: TB Stöckl; Pfleger				
lfd. Nummer:	3227	Fläche: in m ²	3476	Länge in m:	115
Bestandestyp:	0104 Laubwald/Laubholzforst				
Charakteristik:					
	Bearbeiter: TB Stöckl; Pfleger				
lfd. Nummer:	3230	Fläche: in m ²	8177	Länge in m:	221
Bestandestyp:	0202 Uferbegleitgehölz				
Charakteristik:	Baumschicht 15m hoch, Deckung80%: Fichte, Esche, Birke, Schwarzerle; Strauchschicht nicht vorhanden; Krautschit Deckung 30%: Himbeere, Esche, Bergahorn, Brennessel, Waldzwenke gp35				
	Bearbeiter: TB Stöckl; Pfleger				
lfd. Nummer:	3232	Fläche: in m ²	4298	Länge in m:	134
Bestandestyp:	0104 Laubwald/Laubholzforst				
Charakteristik:					
	Bearbeiter: TB Stöckl; Pfleger				
lfd. Nummer:	3234	Fläche: in m ²	25360	Länge in m:	1393
Bestandestyp:	0202 Uferbegleitgehölz				
Charakteristik:	Baumschicht 15m hoch: Esche, Eiche, Schwarzerle; Strauchschicht 4m hoch: Hasel, Bergahorn, Holler, Eiche; Krautschicht: Himbeere, Gundermann, Giersch, Eiche, Brennessel gp32				
	Bearbeiter: TB Stöckl; Pfleger				
lfd. Nummer:	3235	Fläche: in m ²	18803	Länge in m:	938
Bestandestyp:	0202 Uferbegleitgehölz				
Charakteristik:	Baumschicht 15m hoch: Weißpappel, Schwarzerle, Esche, Bergahorn; Strauchschicht 3m hoch: Holler, Hasel, Pfaffenkäppchen; Krautschicht: Brennessel, Gundermann, Kälberkropf, Nesselbl. Glockenblume, Scharbockskraut; Krautsaum schmal gp27				
	Bearbeiter: TB Stöckl; Pfleger				

lfd. Nummer:	3237	Fläche: in m ²	9074	Länge in m:	370
Bestandestyp:	0202 Uferbegleitgehölz				
Charakteristik:	Baumschicht 15m hoch, Deckung 80%: Bergahorn, Schwarzerle, Esche, Linde; Strauchschicht 3m hoch, Deckung 20%: Hasel, Holler, Schwarzerle, Bergahorn; Krautschicht Deckung 90%: Seegrass, Waldzwenke, Giersch, Brombeere, Bergahorn, Himbeere gp28				
	Bearbeiter: TB Stöckl; Pfleger				
lfd. Nummer:	3238	Fläche: in m ²	15051	Länge in m:	240
Bestandestyp:	0102 Nadelwald/Nadelholzforst				
Charakteristik:					
	Bearbeiter: TB Stöckl; Pfleger				
lfd. Nummer:	3239	Fläche: in m ²	7975	Länge in m:	199
Bestandestyp:	0103 Laub-Nadel-Mischwald/Laub-Nadelholz-Mischforst				
Charakteristik:					
	Bearbeiter: TB Stöckl; Pfleger				
lfd. Nummer:	3240	Fläche: in m ²	76414	Länge in m:	2603
Bestandestyp:	0202 Uferbegleitgehölz				
Charakteristik:	Baumschicht 10m hoch: Esche, Schwarzerle, Bergahorn, Eiche; Strauchschicht 4m hoch: Bergahorn, Schwarzerle, Holler, Traubenkirsche; Krautschicht: Taubnessel, Brennessel, Giersch, Eiche gp36				
	Bearbeiter: TB Stöckl; Pfleger				
lfd. Nummer:	3241	Fläche: in m ²	21483	Länge in m:	497
Bestandestyp:	0103 Laub-Nadel-Mischwald/Laub-Nadelholz-Mischforst				
Charakteristik:					
	Bearbeiter: TB Stöckl; Pfleger				
lfd. Nummer:	3242	Fläche: in m ²	85122	Länge in m:	857
Bestandestyp:	0103 Laub-Nadel-Mischwald/Laub-Nadelholz-Mischforst				
Charakteristik:					
	Bearbeiter: TB Stöckl; Pfleger				
lfd. Nummer:	3243	Fläche: in m ²	2567	Länge in m:	126
Bestandestyp:	0103 Laub-Nadel-Mischwald/Laub-Nadelholz-Mischforst				
Charakteristik:					
	Bearbeiter: TB Stöckl; Pfleger				
lfd. Nummer:	3244	Fläche: in m ²	6549	Länge in m:	410
Bestandestyp:	0202 Uferbegleitgehölz				
Charakteristik:	Baumschicht 20m hoch: Esche, Schwarzerle, Eiche; Strauchschicht 3m hoch: Vogelkirsche, Holler; Krautschicht: Brennessel, Geißbart, Gundermann; Krautsaum schmal gp38				
	Bearbeiter: TB Stöckl; Pfleger				
lfd. Nummer:	3248	Fläche: in m ²	4123	Länge in m:	263
Bestandestyp:	0104 Laubwald/Laubholzforst				
Charakteristik:					
	Bearbeiter: TB Stöckl; Pfleger				
lfd. Nummer:	3253	Fläche: in m ²	4497	Länge in m:	313
Bestandestyp:	0202 Uferbegleitgehölz				
Charakteristik:	Baumschicht bis 30m hoch: Eiche, Esche, Schwarzerle, Traubenkirsche; Strauchschicht 4m hoch: Hasel, Grauerle, bergahorn, Holler, Hartriegel; Krautschicht: Himbeere, Waldzwenke, Brennessel, Gundermann; Krautsaum vorhanden gp33				
	Bearbeiter: TB Stöckl; Pfleger				
lfd. Nummer:	3255	Fläche: in m ²	36675	Länge in m:	1401
Bestandestyp:	0202 Uferbegleitgehölz				
Charakteristik:	Baumschicht 15m hoch, Deckung 70%: Hainbuche, Schwarzerle, Esche, Bergahorn, Grauerle, Eiche; Strauchschicht 3m hoch, Deckung 10%: Hasel, Traubenkirsche; Krautschicht Deckung 40%: Waldzwenke, Gundermann, Gew. Nelkenwurz, Brunnenkresse, Brennessel gp68				
	Bearbeiter: TB Stöckl; Pfleger				

lfd. Nummer:	3256	Fläche: in m ²	40391	Länge in m:	1879
Bestandestyp:	0202 Uferbegleitgehölz				
Charakteristik:	Baumschicht 10m hoch: Schwarzerle, Grauerle, Esche, Eiche; Strauchschicht 3m hoch: Bruchweide, Hasel, Vogelkirsche, Birke; Krautschicht: Himbeere, Brombeere, Brennessel, Lungenkraut gp58				
	Bearbeiter: TB Stöckl; Pfleger				
lfd. Nummer:	3258	Fläche: in m ²	22756	Länge in m:	310
Bestandestyp:	0103 Laub-Nadel-Mischwald/Laub-Nadelholz-Mischforst				
Charakteristik:					
	Bearbeiter: TB Stöckl; Pfleger				
lfd. Nummer:	3260	Fläche: in m ²	767	Länge in m:	94
Bestandestyp:	0203 Heckenzug				
Charakteristik:					
	Bearbeiter: TB Stöckl; Pfleger				
lfd. Nummer:	3264	Fläche: in m ²	6795	Länge in m:	345
Bestandestyp:	0202 Uferbegleitgehölz				
Charakteristik:	Baumschicht 20m hoch: Eiche, Esche, Schwarzerle, Birke; Strauchschicht 4m hoch: Esche, Schwarzerle, Traubenkirsche, Heckenkirsche; Krautschicht: Brennessel, Brombeere gp53				
	Bearbeiter: TB Stöckl; Pfleger				
lfd. Nummer:	3266	Fläche: in m ²	5714	Länge in m:	207
Bestandestyp:	0104 Laubwald/Laubholzforst				
Charakteristik:					
	Bearbeiter: TB Stöckl; Pfleger				
lfd. Nummer:	3268	Fläche: in m ²	83247	Länge in m:	807
Bestandestyp:	0103 Laub-Nadel-Mischwald/Laub-Nadelholz-Mischforst				
Charakteristik:					
	Bearbeiter: TB Stöckl; Pfleger				
lfd. Nummer:	3269	Fläche: in m ²	2130	Länge in m:	126
Bestandestyp:	0103 Laub-Nadel-Mischwald/Laub-Nadelholz-Mischforst				
Charakteristik:					
	Bearbeiter: TB Stöckl; Pfleger				
lfd. Nummer:	3270	Fläche: in m ²	11785	Länge in m:	241
Bestandestyp:	0103 Laub-Nadel-Mischwald/Laub-Nadelholz-Mischforst				
Charakteristik:					
	Bearbeiter: TB Stöckl; Pfleger				
lfd. Nummer:	3271	Fläche: in m ²	50546	Länge in m:	576
Bestandestyp:	0103 Laub-Nadel-Mischwald/Laub-Nadelholz-Mischforst				
Charakteristik:					
	Bearbeiter: TB Stöckl; Pfleger				
lfd. Nummer:	3273	Fläche: in m ²	12430	Länge in m:	213
Bestandestyp:	0103 Laub-Nadel-Mischwald/Laub-Nadelholz-Mischforst				
Charakteristik:					
	Bearbeiter: TB Stöckl; Pfleger				
lfd. Nummer:	3274	Fläche: in m ²	31316	Länge in m:	380
Bestandestyp:	0103 Laub-Nadel-Mischwald/Laub-Nadelholz-Mischforst				
Charakteristik:					
	Bearbeiter: TB Stöckl; Pfleger				
lfd. Nummer:	3280	Fläche: in m ²	15019	Länge in m:	313
Bestandestyp:	0103 Laub-Nadel-Mischwald/Laub-Nadelholz-Mischforst				
Charakteristik:					
	Bearbeiter: TB Stöckl; Pfleger				

lfd. Nummer:	3283	Fläche: in m ²	19036	Länge in m:	431
Bestandestyp:	0103 Laub-Nadel-Mischwald/Laub-Nadelholz-Mischforst				
Charakteristik:	Bearbeiter: TB Stöckl; Pfleger				
lfd. Nummer:	3284	Fläche: in m ²	5207	Länge in m:	263
Bestandestyp:	0104 Laubwald/Laubholzforst				
Charakteristik:	Bearbeiter: TB Stöckl; Pfleger				
lfd. Nummer:	3287	Fläche: in m ²	65079	Länge in m:	833
Bestandestyp:	0103 Laub-Nadel-Mischwald/Laub-Nadelholz-Mischforst				
Charakteristik:	Bearbeiter: TB Stöckl; Pfleger				
lfd. Nummer:	3288	Fläche: in m ²	5290	Länge in m:	160
Bestandestyp:	0104 Laubwald/Laubholzforst				
Charakteristik:	Bearbeiter: TB Stöckl; Pfleger				
lfd. Nummer:	3290	Fläche: in m ²	7516	Länge in m:	249
Bestandestyp:	0103 Laub-Nadel-Mischwald/Laub-Nadelholz-Mischforst				
Charakteristik:	Bearbeiter: TB Stöckl; Pfleger				
lfd. Nummer:	3291	Fläche: in m ²	19300	Länge in m:	676
Bestandestyp:	0202 Uferbegleitgehölz				
Charakteristik:	Baumschicht 30m hoch, Deckung 60%: Fichte, Esche, Eiche, Schwarzere, Traubenkirsche, Bergahorn; Strauchschicht 3m hoch, Deckung 20%: Traubenkirsche, Pfaffenkäppchen, Holler, Eiche; Krautschicht Deckung 80%: Brennessel, Gundermann, Gew. Nelkenwurz gp34				
	Bearbeiter: TB Stöckl; Pfleger				
lfd. Nummer:	3292	Fläche: in m ²	17231	Länge in m:	478
Bestandestyp:	0104 Laubwald/Laubholzforst				
Charakteristik:	Bearbeiter: TB Stöckl; Pfleger				
lfd. Nummer:	3294	Fläche: in m ²	999	Länge in m:	76
Bestandestyp:	0104 Laubwald/Laubholzforst				
Charakteristik:	Bearbeiter: TB Stöckl; Pfleger				
lfd. Nummer:	3295	Fläche: in m ²	17510	Länge in m:	417
Bestandestyp:	0103 Laub-Nadel-Mischwald/Laub-Nadelholz-Mischforst				
Charakteristik:	Bearbeiter: TB Stöckl; Pfleger				
lfd. Nummer:	3298	Fläche: in m ²	60884	Länge in m:	4659
Bestandestyp:	0402 Fließendes Gewässer				
Charakteristik:	Pram, naturnah: 7m breit, 20cm tief, rasch fließend, Ufer flach bis steil mit bis 1m hohen Uferwänden, Schotterbänke, Sediment Schotter Korngröße 5cm gp6				
	Bearbeiter: TB Stöckl; Pfleger				
lfd. Nummer:	3299	Fläche: in m ²	23357	Länge in m:	1149
Bestandestyp:	0402 Fließendes Gewässer				
Charakteristik:	Hochwasserentlastungsgerinne der Pram: stehend, tief, Ufer mit Blockwurf befestigt gp7				
	Bearbeiter: TB Stöckl; Pfleger				

lfd. Nummer:	3301	Fläche: in m ²	5318	Länge in m:	215
Bestandestyp:	0306 Neubewaldung/Aufforstung				
Charakteristik:					
	Bearbeiter: TB Stöckl; Pfleger				
lfd. Nummer:	3302	Fläche: in m ²	18220	Länge in m:	406
Bestandestyp:	0103 Laub-Nadel-Mischwald/Laub-Nadelholz-Mischforst				
Charakteristik:					
	Bearbeiter: TB Stöckl; Pfleger				
lfd. Nummer:	3303	Fläche: in m ²	604	Länge in m:	60
Bestandestyp:	0401 Stehendes Gewässer				
Charakteristik:	Mäßig naturnaher Teich: Ufer steil, unbefestigt, bewachsen; Wasser trüb, Uferböschung mit Rohrglanzgras, Brennessel, Brombeere gp1				
	Bearbeiter: TB Stöckl; Pfleger				
lfd. Nummer:	3305	Fläche: in m ²	7061	Länge in m:	486
Bestandestyp:	0104 Laubwald/Laubholzforst				
Charakteristik:					
	Bearbeiter: TB Stöckl; Pfleger				
lfd. Nummer:	3307	Fläche: in m ²	13645	Länge in m:	373
Bestandestyp:	0104 Laubwald/Laubholzforst				
Charakteristik:					
	Bearbeiter: TB Stöckl; Pfleger				
lfd. Nummer:	3312	Fläche: in m ²	57203	Länge in m:	603
Bestandestyp:	0103 Laub-Nadel-Mischwald/Laub-Nadelholz-Mischforst				
Charakteristik:					
	Bearbeiter: TB Stöckl; Pfleger				
lfd. Nummer:	3315	Fläche: in m ²	94425	Länge in m:	692
Bestandestyp:	0103 Laub-Nadel-Mischwald/Laub-Nadelholz-Mischforst				
Charakteristik:					
	Bearbeiter: TB Stöckl; Pfleger				
lfd. Nummer:	3318	Fläche: in m ²	25702	Länge in m:	501
Bestandestyp:	0103 Laub-Nadel-Mischwald/Laub-Nadelholz-Mischforst				
Charakteristik:					
	Bearbeiter: TB Stöckl; Pfleger				
lfd. Nummer:	3322	Fläche: in m ²	119711	Länge in m:	1900
Bestandestyp:	0103 Laub-Nadel-Mischwald/Laub-Nadelholz-Mischforst				
Charakteristik:					
	Bearbeiter: TB Stöckl; Pfleger				
lfd. Nummer:	3323	Fläche: in m ²	386	Länge in m:	42
Bestandestyp:	0204 Streuobstbestand (Streuobstwiese/-weide, Obstbaumreihen)				
Charakteristik:					
	Bearbeiter: TB Stöckl; Pfleger				
lfd. Nummer:	3324	Fläche: in m ²	5895	Länge in m:	235
Bestandestyp:	0202 Uferbegleitgehölz				
Charakteristik:	Baumschicht 18m hoch: Esche, Eiche, Schwarzerle, Bergahorn; Strauchschicht 3m hoch: Holler, Pfaffenkäppchen, Traubenkirsche, Bergahorn; Krautschicht: Brennessel, Gundermann, Lujngenkraut, Kälberkopf, Scharbockskraut, Gew. Nelkenwurz gp56				
	Bearbeiter: TB Stöckl; Pfleger				

lfd. Nummer:	3325	Fläche: in m ²	11125	Länge in m:	251
Bestandestyp:	0103 Laub-Nadel-Mischwald/Laub-Nadelholz-Mischforst				
Charakteristik:					
	Bearbeiter: TB Stöckl; Pfleger				
lfd. Nummer:	3326	Fläche: in m ²	33569	Länge in m:	768
Bestandestyp:	0202 Uferbegleitgehölz				
Charakteristik:	Einreihig Weiden und Schwarzerlen bis 8m hoch; Krautschicht dominiert von Rohrglanzgras gp46				
	Bearbeiter: TB Stöckl; Pfleger				
lfd. Nummer:	3327	Fläche: in m ²	27114	Länge in m:	590
Bestandestyp:	0103 Laub-Nadel-Mischwald/Laub-Nadelholz-Mischforst				
Charakteristik:					
	Bearbeiter: TB Stöckl; Pfleger				
lfd. Nummer:	3329	Fläche: in m ²	234486	Länge in m:	1195
Bestandestyp:	0103 Laub-Nadel-Mischwald/Laub-Nadelholz-Mischforst				
Charakteristik:					
	Bearbeiter: TB Stöckl; Pfleger				
lfd. Nummer:	3330	Fläche: in m ²	937	Länge in m:	70
Bestandestyp:	0204 Streuobstbestand (Streuobstwiese/-weide, Obstbaumreihen)				
Charakteristik:					
	Bearbeiter: TB Stöckl; Pfleger				
lfd. Nummer:	3331	Fläche: in m ²	6312	Länge in m:	255
Bestandestyp:	0204 Streuobstbestand (Streuobstwiese/-weide, Obstbaumreihen)				
Charakteristik:					
	Bearbeiter: TB Stöckl; Pfleger				
lfd. Nummer:	3332	Fläche: in m ²	191	Länge in m:	29
Bestandestyp:	0204 Streuobstbestand (Streuobstwiese/-weide, Obstbaumreihen)				
Charakteristik:					
	Bearbeiter: TB Stöckl; Pfleger				
lfd. Nummer:	3333	Fläche: in m ²	2512	Länge in m:	137
Bestandestyp:	0204 Streuobstbestand (Streuobstwiese/-weide, Obstbaumreihen)				
Charakteristik:					
	Bearbeiter: TB Stöckl; Pfleger				
lfd. Nummer:	3334	Fläche: in m ²	1103	Länge in m:	77
Bestandestyp:	0204 Streuobstbestand (Streuobstwiese/-weide, Obstbaumreihen)				
Charakteristik:					
	Bearbeiter: TB Stöckl; Pfleger				
lfd. Nummer:	3335	Fläche: in m ²	156	Länge in m:	31
Bestandestyp:	0204 Streuobstbestand (Streuobstwiese/-weide, Obstbaumreihen)				
Charakteristik:					
	Bearbeiter: TB Stöckl; Pfleger				
lfd. Nummer:	3336	Fläche: in m ²	788	Länge in m:	65
Bestandestyp:	0204 Streuobstbestand (Streuobstwiese/-weide, Obstbaumreihen)				
Charakteristik:					
	Bearbeiter: TB Stöckl; Pfleger				
lfd. Nummer:	3337	Fläche: in m ²	700	Länge in m:	55
Bestandestyp:	0204 Streuobstbestand (Streuobstwiese/-weide, Obstbaumreihen)				
Charakteristik:					
	Bearbeiter: TB Stöckl; Pfleger				

lfd. Nummer:	3338	Fläche: in m ²	1421	Länge in m:	75
Bestandestyp:	0204 Streuobstbestand (Streuobstwiese/-weide, Obstbaumreihen)				
Charakteristik:	Bearbeiter: TB Stöckl; Pfleger				
lfd. Nummer:	3339	Fläche: in m ²	480	Länge in m:	49
Bestandestyp:	0204 Streuobstbestand (Streuobstwiese/-weide, Obstbaumreihen)				
Charakteristik:	Bearbeiter: TB Stöckl; Pfleger				
lfd. Nummer:	3340	Fläche: in m ²	564	Länge in m:	55
Bestandestyp:	0204 Streuobstbestand (Streuobstwiese/-weide, Obstbaumreihen)				
Charakteristik:	Bearbeiter: TB Stöckl; Pfleger				
lfd. Nummer:	3341	Fläche: in m ²	265	Länge in m:	35
Bestandestyp:	0204 Streuobstbestand (Streuobstwiese/-weide, Obstbaumreihen)				
Charakteristik:	Bearbeiter: TB Stöckl; Pfleger				
lfd. Nummer:	3342	Fläche: in m ²	744	Länge in m:	58
Bestandestyp:	0204 Streuobstbestand (Streuobstwiese/-weide, Obstbaumreihen)				
Charakteristik:	Bearbeiter: TB Stöckl; Pfleger				
lfd. Nummer:	3343	Fläche: in m ²	338	Länge in m:	41
Bestandestyp:	0204 Streuobstbestand (Streuobstwiese/-weide, Obstbaumreihen)				
Charakteristik:	Bearbeiter: TB Stöckl; Pfleger				
lfd. Nummer:	3344	Fläche: in m ²	585	Länge in m:	50
Bestandestyp:	0204 Streuobstbestand (Streuobstwiese/-weide, Obstbaumreihen)				
Charakteristik:	Bearbeiter: TB Stöckl; Pfleger				
lfd. Nummer:	3345	Fläche: in m ²	456	Länge in m:	44
Bestandestyp:	0204 Streuobstbestand (Streuobstwiese/-weide, Obstbaumreihen)				
Charakteristik:	Bearbeiter: TB Stöckl; Pfleger				
lfd. Nummer:	3346	Fläche: in m ²	532	Länge in m:	55
Bestandestyp:	0204 Streuobstbestand (Streuobstwiese/-weide, Obstbaumreihen)				
Charakteristik:	Bearbeiter: TB Stöckl; Pfleger				
lfd. Nummer:	3347	Fläche: in m ²	1270	Länge in m:	95
Bestandestyp:	0204 Streuobstbestand (Streuobstwiese/-weide, Obstbaumreihen)				
Charakteristik:	Bearbeiter: TB Stöckl; Pfleger				
lfd. Nummer:	3348	Fläche: in m ²	380	Länge in m:	43
Bestandestyp:	0204 Streuobstbestand (Streuobstwiese/-weide, Obstbaumreihen)				
Charakteristik:	Bearbeiter: TB Stöckl; Pfleger				
lfd. Nummer:	3349	Fläche: in m ²	244	Länge in m:	32
Bestandestyp:	0204 Streuobstbestand (Streuobstwiese/-weide, Obstbaumreihen)				
Charakteristik:	Bearbeiter: TB Stöckl; Pfleger				

lfd. Nummer:	3350	Fläche: in m ²	367	Länge in m:	40
Bestandestyp:	0204 Streuobstbestand (Streuobstwiese/-weide, Obstbaumreihen)				
Charakteristik:	Bearbeiter: TB Stöckl; Pfleger				
lfd. Nummer:	3351	Fläche: in m ²	427	Länge in m:	39
Bestandestyp:	0204 Streuobstbestand (Streuobstwiese/-weide, Obstbaumreihen)				
Charakteristik:	Bearbeiter: TB Stöckl; Pfleger				
lfd. Nummer:	3352	Fläche: in m ²	1025	Länge in m:	90
Bestandestyp:	0204 Streuobstbestand (Streuobstwiese/-weide, Obstbaumreihen)				
Charakteristik:	Bearbeiter: TB Stöckl; Pfleger				
lfd. Nummer:	3353	Fläche: in m ²	1789	Länge in m:	136
Bestandestyp:	0204 Streuobstbestand (Streuobstwiese/-weide, Obstbaumreihen)				
Charakteristik:	Bearbeiter: TB Stöckl; Pfleger				
lfd. Nummer:	3354	Fläche: in m ²	3238	Länge in m:	171
Bestandestyp:	0204 Streuobstbestand (Streuobstwiese/-weide, Obstbaumreihen)				
Charakteristik:	Bearbeiter: TB Stöckl; Pfleger				
lfd. Nummer:	3355	Fläche: in m ²	393	Länge in m:	44
Bestandestyp:	0204 Streuobstbestand (Streuobstwiese/-weide, Obstbaumreihen)				
Charakteristik:	Bearbeiter: TB Stöckl; Pfleger				
lfd. Nummer:	3356	Fläche: in m ²	129	Länge in m:	26
Bestandestyp:	0204 Streuobstbestand (Streuobstwiese/-weide, Obstbaumreihen)				
Charakteristik:	Bearbeiter: TB Stöckl; Pfleger				
lfd. Nummer:	3357	Fläche: in m ²	101	Länge in m:	23
Bestandestyp:	0204 Streuobstbestand (Streuobstwiese/-weide, Obstbaumreihen)				
Charakteristik:	Bearbeiter: TB Stöckl; Pfleger				
lfd. Nummer:	3358	Fläche: in m ²	1283	Länge in m:	74
Bestandestyp:	0204 Streuobstbestand (Streuobstwiese/-weide, Obstbaumreihen)				
Charakteristik:	Bearbeiter: TB Stöckl; Pfleger				
lfd. Nummer:	3359	Fläche: in m ²	7068	Länge in m:	193
Bestandestyp:	0204 Streuobstbestand (Streuobstwiese/-weide, Obstbaumreihen)				
Charakteristik:	Bearbeiter: TB Stöckl; Pfleger				
lfd. Nummer:	3360	Fläche: in m ²	2451	Länge in m:	111
Bestandestyp:	0204 Streuobstbestand (Streuobstwiese/-weide, Obstbaumreihen)				
Charakteristik:	Bearbeiter: TB Stöckl; Pfleger				
lfd. Nummer:	3361	Fläche: in m ²	1389	Länge in m:	86
Bestandestyp:	0204 Streuobstbestand (Streuobstwiese/-weide, Obstbaumreihen)				
Charakteristik:	Bearbeiter: TB Stöckl; Pfleger				

lfd. Nummer:	3362	Fläche: in m ²	1210	Länge in m:	82
Bestandestyp:	0204 Streuobstbestand (Streuobstwiese/-weide, Obstbaumreihen)				
Charakteristik:	Bearbeiter: TB Stöckl; Pfleger				
lfd. Nummer:	3363	Fläche: in m ²	161	Länge in m:	28
Bestandestyp:	0204 Streuobstbestand (Streuobstwiese/-weide, Obstbaumreihen)				
Charakteristik:	Bearbeiter: TB Stöckl; Pfleger				
lfd. Nummer:	3364	Fläche: in m ²	224	Länge in m:	33
Bestandestyp:	0204 Streuobstbestand (Streuobstwiese/-weide, Obstbaumreihen)				
Charakteristik:	Bearbeiter: TB Stöckl; Pfleger				
lfd. Nummer:	3365	Fläche: in m ²	763	Länge in m:	64
Bestandestyp:	0204 Streuobstbestand (Streuobstwiese/-weide, Obstbaumreihen)				
Charakteristik:	Bearbeiter: TB Stöckl; Pfleger				
lfd. Nummer:	3366	Fläche: in m ²	246	Länge in m:	43
Bestandestyp:	0204 Streuobstbestand (Streuobstwiese/-weide, Obstbaumreihen)				
Charakteristik:	Bearbeiter: TB Stöckl; Pfleger				
lfd. Nummer:	3367	Fläche: in m ²	166	Länge in m:	27
Bestandestyp:	0204 Streuobstbestand (Streuobstwiese/-weide, Obstbaumreihen)				
Charakteristik:	Bearbeiter: TB Stöckl; Pfleger				
lfd. Nummer:	3368	Fläche: in m ²	1097	Länge in m:	74
Bestandestyp:	0204 Streuobstbestand (Streuobstwiese/-weide, Obstbaumreihen)				
Charakteristik:	Bearbeiter: TB Stöckl; Pfleger				
lfd. Nummer:	3369	Fläche: in m ²	573	Länge in m:	54
Bestandestyp:	0204 Streuobstbestand (Streuobstwiese/-weide, Obstbaumreihen)				
Charakteristik:	Bearbeiter: TB Stöckl; Pfleger				
lfd. Nummer:	3370	Fläche: in m ²	640	Länge in m:	62
Bestandestyp:	0204 Streuobstbestand (Streuobstwiese/-weide, Obstbaumreihen)				
Charakteristik:	Bearbeiter: TB Stöckl; Pfleger				
lfd. Nummer:	3371	Fläche: in m ²	240	Länge in m:	32
Bestandestyp:	0204 Streuobstbestand (Streuobstwiese/-weide, Obstbaumreihen)				
Charakteristik:	Bearbeiter: TB Stöckl; Pfleger				
lfd. Nummer:	3372	Fläche: in m ²	210	Länge in m:	30
Bestandestyp:	0204 Streuobstbestand (Streuobstwiese/-weide, Obstbaumreihen)				
Charakteristik:	Bearbeiter: TB Stöckl; Pfleger				
lfd. Nummer:	3373	Fläche: in m ²	585	Länge in m:	57
Bestandestyp:	0204 Streuobstbestand (Streuobstwiese/-weide, Obstbaumreihen)				
Charakteristik:	Bearbeiter: TB Stöckl; Pfleger				

lfd. Nummer:	3374	Fläche: in m ²	164	Länge in m:	26
Bestandestyp:	0204 Streuobstbestand (Streuobstwiese/-weide, Obstbaumreihen)				
Charakteristik:	Bearbeiter: TB Stöckl; Pfleger				
lfd. Nummer:	3375	Fläche: in m ²	318	Länge in m:	40
Bestandestyp:	0204 Streuobstbestand (Streuobstwiese/-weide, Obstbaumreihen)				
Charakteristik:	Bearbeiter: TB Stöckl; Pfleger				
lfd. Nummer:	3376	Fläche: in m ²	760	Länge in m:	60
Bestandestyp:	0204 Streuobstbestand (Streuobstwiese/-weide, Obstbaumreihen)				
Charakteristik:	Bearbeiter: TB Stöckl; Pfleger				
lfd. Nummer:	3377	Fläche: in m ²	1212	Länge in m:	70
Bestandestyp:	0204 Streuobstbestand (Streuobstwiese/-weide, Obstbaumreihen)				
Charakteristik:	Bearbeiter: TB Stöckl; Pfleger				
lfd. Nummer:	3378	Fläche: in m ²	285	Länge in m:	34
Bestandestyp:	0204 Streuobstbestand (Streuobstwiese/-weide, Obstbaumreihen)				
Charakteristik:	Bearbeiter: TB Stöckl; Pfleger				
lfd. Nummer:	3379	Fläche: in m ²	535	Länge in m:	53
Bestandestyp:	0204 Streuobstbestand (Streuobstwiese/-weide, Obstbaumreihen)				
Charakteristik:	Bearbeiter: TB Stöckl; Pfleger				
lfd. Nummer:	3380	Fläche: in m ²	813	Länge in m:	67
Bestandestyp:	0204 Streuobstbestand (Streuobstwiese/-weide, Obstbaumreihen)				
Charakteristik:	Bearbeiter: TB Stöckl; Pfleger				
lfd. Nummer:	3381	Fläche: in m ²	289	Länge in m:	36
Bestandestyp:	0204 Streuobstbestand (Streuobstwiese/-weide, Obstbaumreihen)				
Charakteristik:	Bearbeiter: TB Stöckl; Pfleger				
lfd. Nummer:	3382	Fläche: in m ²	1606	Länge in m:	114
Bestandestyp:	0204 Streuobstbestand (Streuobstwiese/-weide, Obstbaumreihen)				
Charakteristik:	Bearbeiter: TB Stöckl; Pfleger				
lfd. Nummer:	3383	Fläche: in m ²	569	Länge in m:	50
Bestandestyp:	0204 Streuobstbestand (Streuobstwiese/-weide, Obstbaumreihen)				
Charakteristik:	Bearbeiter: TB Stöckl; Pfleger				
lfd. Nummer:	3384	Fläche: in m ²	1440	Länge in m:	77
Bestandestyp:	0204 Streuobstbestand (Streuobstwiese/-weide, Obstbaumreihen)				
Charakteristik:	Bearbeiter: TB Stöckl; Pfleger				
lfd. Nummer:	3385	Fläche: in m ²	1170	Länge in m:	70
Bestandestyp:	0204 Streuobstbestand (Streuobstwiese/-weide, Obstbaumreihen)				
Charakteristik:	Bearbeiter: TB Stöckl; Pfleger				

lfd. Nummer:	3386	Fläche: in m ²	3691	Länge in m:	147
Bestandestyp:	0204 Streuobstbestand (Streuobstwiese/-weide, Obstbaumreihen)				
Charakteristik:	Bearbeiter: TB Stöckl; Pfleger				
lfd. Nummer:	3387	Fläche: in m ²	957	Länge in m:	72
Bestandestyp:	0204 Streuobstbestand (Streuobstwiese/-weide, Obstbaumreihen)				
Charakteristik:	Bearbeiter: TB Stöckl; Pfleger				
lfd. Nummer:	3388	Fläche: in m ²	708	Länge in m:	63
Bestandestyp:	0204 Streuobstbestand (Streuobstwiese/-weide, Obstbaumreihen)				
Charakteristik:	Bearbeiter: TB Stöckl; Pfleger				
lfd. Nummer:	3389	Fläche: in m ²	1467	Länge in m:	81
Bestandestyp:	0204 Streuobstbestand (Streuobstwiese/-weide, Obstbaumreihen)				
Charakteristik:	Bearbeiter: TB Stöckl; Pfleger				
lfd. Nummer:	3390	Fläche: in m ²	460	Länge in m:	60
Bestandestyp:	0204 Streuobstbestand (Streuobstwiese/-weide, Obstbaumreihen)				
Charakteristik:	Bearbeiter: TB Stöckl; Pfleger				
lfd. Nummer:	3391	Fläche: in m ²	1015	Länge in m:	65
Bestandestyp:	0204 Streuobstbestand (Streuobstwiese/-weide, Obstbaumreihen)				
Charakteristik:	Bearbeiter: TB Stöckl; Pfleger				
lfd. Nummer:	3392	Fläche: in m ²	622	Länge in m:	53
Bestandestyp:	0204 Streuobstbestand (Streuobstwiese/-weide, Obstbaumreihen)				
Charakteristik:	Bearbeiter: TB Stöckl; Pfleger				
lfd. Nummer:	3393	Fläche: in m ²	3527	Länge in m:	122
Bestandestyp:	0204 Streuobstbestand (Streuobstwiese/-weide, Obstbaumreihen)				
Charakteristik:	Bearbeiter: TB Stöckl; Pfleger				
lfd. Nummer:	3394	Fläche: in m ²	1358	Länge in m:	88
Bestandestyp:	0204 Streuobstbestand (Streuobstwiese/-weide, Obstbaumreihen)				
Charakteristik:	Bearbeiter: TB Stöckl; Pfleger				
lfd. Nummer:	3395	Fläche: in m ²	1148	Länge in m:	71
Bestandestyp:	0204 Streuobstbestand (Streuobstwiese/-weide, Obstbaumreihen)				
Charakteristik:	Bearbeiter: TB Stöckl; Pfleger				
lfd. Nummer:	3396	Fläche: in m ²	293	Länge in m:	39
Bestandestyp:	0204 Streuobstbestand (Streuobstwiese/-weide, Obstbaumreihen)				
Charakteristik:	Bearbeiter: TB Stöckl; Pfleger				
lfd. Nummer:	3397	Fläche: in m ²	1183	Länge in m:	85
Bestandestyp:	0204 Streuobstbestand (Streuobstwiese/-weide, Obstbaumreihen)				
Charakteristik:	Bearbeiter: TB Stöckl; Pfleger				

lfd. Nummer:	3398	Fläche: in m ²	727	Länge in m:	56
Bestandestyp:	0204 Streuobstbestand (Streuobstwiese/-weide, Obstbaumreihen)				
Charakteristik:	Bearbeiter: TB Stöckl; Pfleger				
lfd. Nummer:	3399	Fläche: in m ²	454	Länge in m:	54
Bestandestyp:	0204 Streuobstbestand (Streuobstwiese/-weide, Obstbaumreihen)				
Charakteristik:	Bearbeiter: TB Stöckl; Pfleger				
lfd. Nummer:	3400	Fläche: in m ²	558	Länge in m:	51
Bestandestyp:	0204 Streuobstbestand (Streuobstwiese/-weide, Obstbaumreihen)				
Charakteristik:	Bearbeiter: TB Stöckl; Pfleger				
lfd. Nummer:	3401	Fläche: in m ²	5030	Länge in m:	206
Bestandestyp:	0204 Streuobstbestand (Streuobstwiese/-weide, Obstbaumreihen)				
Charakteristik:	Bearbeiter: TB Stöckl; Pfleger				
lfd. Nummer:	3402	Fläche: in m ²	967	Länge in m:	62
Bestandestyp:	0204 Streuobstbestand (Streuobstwiese/-weide, Obstbaumreihen)				
Charakteristik:	Bearbeiter: TB Stöckl; Pfleger				
lfd. Nummer:	3404	Fläche: in m ²	990	Länge in m:	89
Bestandestyp:	0204 Streuobstbestand (Streuobstwiese/-weide, Obstbaumreihen)				
Charakteristik:	Bearbeiter: TB Stöckl; Pfleger				
lfd. Nummer:	3405	Fläche: in m ²	750	Länge in m:	58
Bestandestyp:	0204 Streuobstbestand (Streuobstwiese/-weide, Obstbaumreihen)				
Charakteristik:	Bearbeiter: TB Stöckl; Pfleger				
lfd. Nummer:	3406	Fläche: in m ²	373	Länge in m:	39
Bestandestyp:	0204 Streuobstbestand (Streuobstwiese/-weide, Obstbaumreihen)				
Charakteristik:	Bearbeiter: TB Stöckl; Pfleger				
lfd. Nummer:	3407	Fläche: in m ²	330	Länge in m:	40
Bestandestyp:	0204 Streuobstbestand (Streuobstwiese/-weide, Obstbaumreihen)				
Charakteristik:	Bearbeiter: TB Stöckl; Pfleger				
lfd. Nummer:	3408	Fläche: in m ²	1636	Länge in m:	87
Bestandestyp:	0204 Streuobstbestand (Streuobstwiese/-weide, Obstbaumreihen)				
Charakteristik:	Bearbeiter: TB Stöckl; Pfleger				
lfd. Nummer:	3409	Fläche: in m ²	1059	Länge in m:	73
Bestandestyp:	0204 Streuobstbestand (Streuobstwiese/-weide, Obstbaumreihen)				
Charakteristik:	Bearbeiter: TB Stöckl; Pfleger				
lfd. Nummer:	3410	Fläche: in m ²	1123	Länge in m:	76
Bestandestyp:	0204 Streuobstbestand (Streuobstwiese/-weide, Obstbaumreihen)				
Charakteristik:	Bearbeiter: TB Stöckl; Pfleger				

lfd. Nummer:	3411	Fläche: in m ²	2540	Länge in m:	114
Bestandestyp:	0204 Streuobstbestand (Streuobstwiese/-weide, Obstbaumreihen)				
Charakteristik:	Bearbeiter: TB Stöckl; Pfleger				
lfd. Nummer:	3412	Fläche: in m ²	1018	Länge in m:	69
Bestandestyp:	0204 Streuobstbestand (Streuobstwiese/-weide, Obstbaumreihen)				
Charakteristik:	Bearbeiter: TB Stöckl; Pfleger				
lfd. Nummer:	3413	Fläche: in m ²	1153	Länge in m:	83
Bestandestyp:	0204 Streuobstbestand (Streuobstwiese/-weide, Obstbaumreihen)				
Charakteristik:	Bearbeiter: TB Stöckl; Pfleger				
lfd. Nummer:	3414	Fläche: in m ²	221	Länge in m:	30
Bestandestyp:	0204 Streuobstbestand (Streuobstwiese/-weide, Obstbaumreihen)				
Charakteristik:	Bearbeiter: TB Stöckl; Pfleger				
lfd. Nummer:	3415	Fläche: in m ²	594	Länge in m:	49
Bestandestyp:	0204 Streuobstbestand (Streuobstwiese/-weide, Obstbaumreihen)				
Charakteristik:	Bearbeiter: TB Stöckl; Pfleger				
lfd. Nummer:	3416	Fläche: in m ²	476	Länge in m:	44
Bestandestyp:	0204 Streuobstbestand (Streuobstwiese/-weide, Obstbaumreihen)				
Charakteristik:	Bearbeiter: TB Stöckl; Pfleger				
lfd. Nummer:	3417	Fläche: in m ²	480	Länge in m:	50
Bestandestyp:	0204 Streuobstbestand (Streuobstwiese/-weide, Obstbaumreihen)				
Charakteristik:	Bearbeiter: TB Stöckl; Pfleger				
lfd. Nummer:	3418	Fläche: in m ²	285	Länge in m:	38
Bestandestyp:	0204 Streuobstbestand (Streuobstwiese/-weide, Obstbaumreihen)				
Charakteristik:	Bearbeiter: TB Stöckl; Pfleger				
lfd. Nummer:	3419	Fläche: in m ²	1536	Länge in m:	105
Bestandestyp:	0204 Streuobstbestand (Streuobstwiese/-weide, Obstbaumreihen)				
Charakteristik:	Bearbeiter: TB Stöckl; Pfleger				
lfd. Nummer:	3420	Fläche: in m ²	609	Länge in m:	69
Bestandestyp:	0204 Streuobstbestand (Streuobstwiese/-weide, Obstbaumreihen)				
Charakteristik:	Bearbeiter: TB Stöckl; Pfleger				
lfd. Nummer:	3421	Fläche: in m ²	980	Länge in m:	79
Bestandestyp:	0204 Streuobstbestand (Streuobstwiese/-weide, Obstbaumreihen)				
Charakteristik:	Bearbeiter: TB Stöckl; Pfleger				
lfd. Nummer:	3422	Fläche: in m ²	1723	Länge in m:	92
Bestandestyp:	0204 Streuobstbestand (Streuobstwiese/-weide, Obstbaumreihen)				
Charakteristik:	Bearbeiter: TB Stöckl; Pfleger				

lfd. Nummer:	3423	Fläche: in m ²	954	Länge in m:	70
Bestandestyp:	0204 Streuobstbestand (Streuobstwiese/-weide, Obstbaumreihen)				
Charakteristik:	Bearbeiter: TB Stöckl; Pfleger				
lfd. Nummer:	3424	Fläche: in m ²	379	Länge in m:	42
Bestandestyp:	0204 Streuobstbestand (Streuobstwiese/-weide, Obstbaumreihen)				
Charakteristik:	Bearbeiter: TB Stöckl; Pfleger				
lfd. Nummer:	3425	Fläche: in m ²	1383	Länge in m:	92
Bestandestyp:	0204 Streuobstbestand (Streuobstwiese/-weide, Obstbaumreihen)				
Charakteristik:	Bearbeiter: TB Stöckl; Pfleger				
lfd. Nummer:	3426	Fläche: in m ²	271	Länge in m:	42
Bestandestyp:	0204 Streuobstbestand (Streuobstwiese/-weide, Obstbaumreihen)				
Charakteristik:	Bearbeiter: TB Stöckl; Pfleger				
lfd. Nummer:	3427	Fläche: in m ²	484	Länge in m:	46
Bestandestyp:	0204 Streuobstbestand (Streuobstwiese/-weide, Obstbaumreihen)				
Charakteristik:	Bearbeiter: TB Stöckl; Pfleger				
lfd. Nummer:	3428	Fläche: in m ²	299	Länge in m:	40
Bestandestyp:	0204 Streuobstbestand (Streuobstwiese/-weide, Obstbaumreihen)				
Charakteristik:	Bearbeiter: TB Stöckl; Pfleger				
lfd. Nummer:	3429	Fläche: in m ²	314	Länge in m:	39
Bestandestyp:	0204 Streuobstbestand (Streuobstwiese/-weide, Obstbaumreihen)				
Charakteristik:	Bearbeiter: TB Stöckl; Pfleger				
lfd. Nummer:	3430	Fläche: in m ²	2017	Länge in m:	123
Bestandestyp:	0204 Streuobstbestand (Streuobstwiese/-weide, Obstbaumreihen)				
Charakteristik:	Bearbeiter: TB Stöckl; Pfleger				
lfd. Nummer:	3431	Fläche: in m ²	472	Länge in m:	50
Bestandestyp:	0204 Streuobstbestand (Streuobstwiese/-weide, Obstbaumreihen)				
Charakteristik:	Bearbeiter: TB Stöckl; Pfleger				
lfd. Nummer:	3432	Fläche: in m ²	503	Länge in m:	49
Bestandestyp:	0204 Streuobstbestand (Streuobstwiese/-weide, Obstbaumreihen)				
Charakteristik:	Bearbeiter: TB Stöckl; Pfleger				
lfd. Nummer:	3433	Fläche: in m ²	505	Länge in m:	46
Bestandestyp:	0204 Streuobstbestand (Streuobstwiese/-weide, Obstbaumreihen)				
Charakteristik:	Bearbeiter: TB Stöckl; Pfleger				
lfd. Nummer:	3434	Fläche: in m ²	844	Länge in m:	63
Bestandestyp:	0204 Streuobstbestand (Streuobstwiese/-weide, Obstbaumreihen)				
Charakteristik:	Bearbeiter: TB Stöckl; Pfleger				

lfd. Nummer:	3435	Fläche: in m ²	920	Länge in m:	67
Bestandestyp:	0204 Streuobstbestand (Streuobstwiese/-weide, Obstbaumreihen)				
Charakteristik:	Bearbeiter: TB Stöckl; Pfleger				
lfd. Nummer:	3436	Fläche: in m ²	462	Länge in m:	49
Bestandestyp:	0204 Streuobstbestand (Streuobstwiese/-weide, Obstbaumreihen)				
Charakteristik:	Bearbeiter: TB Stöckl; Pfleger				
lfd. Nummer:	3437	Fläche: in m ²	786	Länge in m:	60
Bestandestyp:	0204 Streuobstbestand (Streuobstwiese/-weide, Obstbaumreihen)				
Charakteristik:	Bearbeiter: TB Stöckl; Pfleger				
lfd. Nummer:	3438	Fläche: in m ²	661	Länge in m:	61
Bestandestyp:	0204 Streuobstbestand (Streuobstwiese/-weide, Obstbaumreihen)				
Charakteristik:	Bearbeiter: TB Stöckl; Pfleger				
lfd. Nummer:	3439	Fläche: in m ²	2220	Länge in m:	102
Bestandestyp:	0204 Streuobstbestand (Streuobstwiese/-weide, Obstbaumreihen)				
Charakteristik:	Bearbeiter: TB Stöckl; Pfleger				
lfd. Nummer:	3440	Fläche: in m ²	212	Länge in m:	35
Bestandestyp:	0204 Streuobstbestand (Streuobstwiese/-weide, Obstbaumreihen)				
Charakteristik:	Bearbeiter: TB Stöckl; Pfleger				
lfd. Nummer:	3441	Fläche: in m ²	4921	Länge in m:	242
Bestandestyp:	0204 Streuobstbestand (Streuobstwiese/-weide, Obstbaumreihen)				
Charakteristik:	Bearbeiter: TB Stöckl; Pfleger				
lfd. Nummer:	3442	Fläche: in m ²	611	Länge in m:	62
Bestandestyp:	0204 Streuobstbestand (Streuobstwiese/-weide, Obstbaumreihen)				
Charakteristik:	Bearbeiter: TB Stöckl; Pfleger				
lfd. Nummer:	3443	Fläche: in m ²	3164	Länge in m:	132
Bestandestyp:	0204 Streuobstbestand (Streuobstwiese/-weide, Obstbaumreihen)				
Charakteristik:	Bearbeiter: TB Stöckl; Pfleger				
lfd. Nummer:	3444	Fläche: in m ²	506	Länge in m:	47
Bestandestyp:	0204 Streuobstbestand (Streuobstwiese/-weide, Obstbaumreihen)				
Charakteristik:	Bearbeiter: TB Stöckl; Pfleger				
lfd. Nummer:	3445	Fläche: in m ²	1156	Länge in m:	91
Bestandestyp:	0204 Streuobstbestand (Streuobstwiese/-weide, Obstbaumreihen)				
Charakteristik:	Bearbeiter: TB Stöckl; Pfleger				
lfd. Nummer:	3446	Fläche: in m ²	774	Länge in m:	59
Bestandestyp:	0204 Streuobstbestand (Streuobstwiese/-weide, Obstbaumreihen)				
Charakteristik:	Bearbeiter: TB Stöckl; Pfleger				

lfd. Nummer:	3447	Fläche: in m ²	152	Länge in m:	27
Bestandestyp:	0204 Streuobstbestand (Streuobstwiese/-weide, Obstbaumreihen)				
Charakteristik:	Bearbeiter: TB Stöckl; Pfleger				
lfd. Nummer:	3448	Fläche: in m ²	454	Länge in m:	46
Bestandestyp:	0204 Streuobstbestand (Streuobstwiese/-weide, Obstbaumreihen)				
Charakteristik:	Bearbeiter: TB Stöckl; Pfleger				
lfd. Nummer:	3449	Fläche: in m ²	2311	Länge in m:	142
Bestandestyp:	0204 Streuobstbestand (Streuobstwiese/-weide, Obstbaumreihen)				
Charakteristik:	Bearbeiter: TB Stöckl; Pfleger				
lfd. Nummer:	3450	Fläche: in m ²	246	Länge in m:	34
Bestandestyp:	0204 Streuobstbestand (Streuobstwiese/-weide, Obstbaumreihen)				
Charakteristik:	Bearbeiter: TB Stöckl; Pfleger				
lfd. Nummer:	3451	Fläche: in m ²	535	Länge in m:	46
Bestandestyp:	0204 Streuobstbestand (Streuobstwiese/-weide, Obstbaumreihen)				
Charakteristik:	Bearbeiter: TB Stöckl; Pfleger				
lfd. Nummer:	3452	Fläche: in m ²	954	Länge in m:	66
Bestandestyp:	0204 Streuobstbestand (Streuobstwiese/-weide, Obstbaumreihen)				
Charakteristik:	Bearbeiter: TB Stöckl; Pfleger				
lfd. Nummer:	3453	Fläche: in m ²	478	Länge in m:	47
Bestandestyp:	0204 Streuobstbestand (Streuobstwiese/-weide, Obstbaumreihen)				
Charakteristik:	Bearbeiter: TB Stöckl; Pfleger				
lfd. Nummer:	3454	Fläche: in m ²	1073	Länge in m:	75
Bestandestyp:	0204 Streuobstbestand (Streuobstwiese/-weide, Obstbaumreihen)				
Charakteristik:	Bearbeiter: TB Stöckl; Pfleger				
lfd. Nummer:	3455	Fläche: in m ²	1460	Länge in m:	75
Bestandestyp:	0204 Streuobstbestand (Streuobstwiese/-weide, Obstbaumreihen)				
Charakteristik:	Bearbeiter: TB Stöckl; Pfleger				
lfd. Nummer:	3456	Fläche: in m ²	306	Länge in m:	41
Bestandestyp:	0204 Streuobstbestand (Streuobstwiese/-weide, Obstbaumreihen)				
Charakteristik:	Bearbeiter: TB Stöckl; Pfleger				
lfd. Nummer:	3457	Fläche: in m ²	355	Länge in m:	42
Bestandestyp:	0204 Streuobstbestand (Streuobstwiese/-weide, Obstbaumreihen)				
Charakteristik:	Bearbeiter: TB Stöckl; Pfleger				
lfd. Nummer:	3458	Fläche: in m ²	371	Länge in m:	40
Bestandestyp:	0204 Streuobstbestand (Streuobstwiese/-weide, Obstbaumreihen)				
Charakteristik:	Bearbeiter: TB Stöckl; Pfleger				

lfd. Nummer:	3459	Fläche: in m ²	696	Länge in m:	63
Bestandestyp:	0204 Streuobstbestand (Streuobstwiese/-weide, Obstbaumreihen)				
Charakteristik:	Bearbeiter: TB Stöckl; Pfleger				
lfd. Nummer:	3460	Fläche: in m ²	1706	Länge in m:	81
Bestandestyp:	0204 Streuobstbestand (Streuobstwiese/-weide, Obstbaumreihen)				
Charakteristik:	Bearbeiter: TB Stöckl; Pfleger				
lfd. Nummer:	3461	Fläche: in m ²	474	Länge in m:	58
Bestandestyp:	0204 Streuobstbestand (Streuobstwiese/-weide, Obstbaumreihen)				
Charakteristik:	Bearbeiter: TB Stöckl; Pfleger				
lfd. Nummer:	3462	Fläche: in m ²	303	Länge in m:	40
Bestandestyp:	0204 Streuobstbestand (Streuobstwiese/-weide, Obstbaumreihen)				
Charakteristik:	Bearbeiter: TB Stöckl; Pfleger				
lfd. Nummer:	3463	Fläche: in m ²	857	Länge in m:	97
Bestandestyp:	0204 Streuobstbestand (Streuobstwiese/-weide, Obstbaumreihen)				
Charakteristik:	Bearbeiter: TB Stöckl; Pfleger				
lfd. Nummer:	3464	Fläche: in m ²	2976	Länge in m:	228
Bestandestyp:	0104 Laubwald/Laubholzforst				
Charakteristik:	Bearbeiter: TB Stöckl; Pfleger				
lfd. Nummer:	3465	Fläche: in m ²	619	Länge in m:	81
Bestandestyp:	0204 Streuobstbestand (Streuobstwiese/-weide, Obstbaumreihen)				
Charakteristik:	Bearbeiter: TB Stöckl; Pfleger				
lfd. Nummer:	3466	Fläche: in m ²	290	Länge in m:	41
Bestandestyp:	0204 Streuobstbestand (Streuobstwiese/-weide, Obstbaumreihen)				
Charakteristik:	Bearbeiter: TB Stöckl; Pfleger				
lfd. Nummer:	3467	Fläche: in m ²	183	Länge in m:	27
Bestandestyp:	0204 Streuobstbestand (Streuobstwiese/-weide, Obstbaumreihen)				
Charakteristik:	Bearbeiter: TB Stöckl; Pfleger				
lfd. Nummer:	3468	Fläche: in m ²	298	Länge in m:	35
Bestandestyp:	0204 Streuobstbestand (Streuobstwiese/-weide, Obstbaumreihen)				
Charakteristik:	Bearbeiter: TB Stöckl; Pfleger				
lfd. Nummer:	3469	Fläche: in m ²	1416	Länge in m:	100
Bestandestyp:	0204 Streuobstbestand (Streuobstwiese/-weide, Obstbaumreihen)				
Charakteristik:	Bearbeiter: TB Stöckl; Pfleger				
lfd. Nummer:	3470	Fläche: in m ²	178	Länge in m:	30
Bestandestyp:	0204 Streuobstbestand (Streuobstwiese/-weide, Obstbaumreihen)				
Charakteristik:	Bearbeiter: TB Stöckl; Pfleger				

lfd. Nummer:	3471	Fläche: in m ²	674	Länge in m:	76
Bestandestyp:	0204 Streuobstbestand (Streuobstwiese/-weide, Obstbaumreihen)				
Charakteristik:	Bearbeiter: TB Stöckl; Pfleger				
lfd. Nummer:	3472	Fläche: in m ²	686	Länge in m:	54
Bestandestyp:	0204 Streuobstbestand (Streuobstwiese/-weide, Obstbaumreihen)				
Charakteristik:	Bearbeiter: TB Stöckl; Pfleger				
lfd. Nummer:	3473	Fläche: in m ²	524	Länge in m:	70
Bestandestyp:	0204 Streuobstbestand (Streuobstwiese/-weide, Obstbaumreihen)				
Charakteristik:	Bearbeiter: TB Stöckl; Pfleger				
lfd. Nummer:	3474	Fläche: in m ²	1649	Länge in m:	112
Bestandestyp:	0204 Streuobstbestand (Streuobstwiese/-weide, Obstbaumreihen)				
Charakteristik:	Bearbeiter: TB Stöckl; Pfleger				
lfd. Nummer:	3475	Fläche: in m ²	968	Länge in m:	74
Bestandestyp:	0204 Streuobstbestand (Streuobstwiese/-weide, Obstbaumreihen)				
Charakteristik:	Bearbeiter: TB Stöckl; Pfleger				
lfd. Nummer:	3476	Fläche: in m ²	660	Länge in m:	53
Bestandestyp:	0204 Streuobstbestand (Streuobstwiese/-weide, Obstbaumreihen)				
Charakteristik:	Bearbeiter: TB Stöckl; Pfleger				
lfd. Nummer:	3477	Fläche: in m ²	141	Länge in m:	28
Bestandestyp:	0204 Streuobstbestand (Streuobstwiese/-weide, Obstbaumreihen)				
Charakteristik:	Bearbeiter: TB Stöckl; Pfleger				
lfd. Nummer:	3478	Fläche: in m ²	338	Länge in m:	38
Bestandestyp:	0204 Streuobstbestand (Streuobstwiese/-weide, Obstbaumreihen)				
Charakteristik:	Bearbeiter: TB Stöckl; Pfleger				
lfd. Nummer:	3479	Fläche: in m ²	968	Länge in m:	72
Bestandestyp:	0204 Streuobstbestand (Streuobstwiese/-weide, Obstbaumreihen)				
Charakteristik:	Bearbeiter: TB Stöckl; Pfleger				
lfd. Nummer:	3480	Fläche: in m ²	1726	Länge in m:	82
Bestandestyp:	0204 Streuobstbestand (Streuobstwiese/-weide, Obstbaumreihen)				
Charakteristik:	Bearbeiter: TB Stöckl; Pfleger				
lfd. Nummer:	3481	Fläche: in m ²	362	Länge in m:	53
Bestandestyp:	0204 Streuobstbestand (Streuobstwiese/-weide, Obstbaumreihen)				
Charakteristik:	Bearbeiter: TB Stöckl; Pfleger				
lfd. Nummer:	3482	Fläche: in m ²	296	Länge in m:	38
Bestandestyp:	0204 Streuobstbestand (Streuobstwiese/-weide, Obstbaumreihen)				
Charakteristik:	Bearbeiter: TB Stöckl; Pfleger				

lfd. Nummer:	3483	Fläche: in m ²	52	Länge in m:	16
Bestandestyp:	0204 Streuobstbestand (Streuobstwiese/-weide, Obstbaumreihen)				
Charakteristik:	Bearbeiter: TB Stöckl; Pfleger				
lfd. Nummer:	3484	Fläche: in m ²	270	Länge in m:	34
Bestandestyp:	0204 Streuobstbestand (Streuobstwiese/-weide, Obstbaumreihen)				
Charakteristik:	Bearbeiter: TB Stöckl; Pfleger				
lfd. Nummer:	3485	Fläche: in m ²	944	Länge in m:	61
Bestandestyp:	0204 Streuobstbestand (Streuobstwiese/-weide, Obstbaumreihen)				
Charakteristik:	Bearbeiter: TB Stöckl; Pfleger				
lfd. Nummer:	3486	Fläche: in m ²	277	Länge in m:	34
Bestandestyp:	0204 Streuobstbestand (Streuobstwiese/-weide, Obstbaumreihen)				
Charakteristik:	Bearbeiter: TB Stöckl; Pfleger				
lfd. Nummer:	3487	Fläche: in m ²	336	Länge in m:	39
Bestandestyp:	0204 Streuobstbestand (Streuobstwiese/-weide, Obstbaumreihen)				
Charakteristik:	Bearbeiter: TB Stöckl; Pfleger				
lfd. Nummer:	3488	Fläche: in m ²	369	Länge in m:	39
Bestandestyp:	0204 Streuobstbestand (Streuobstwiese/-weide, Obstbaumreihen)				
Charakteristik:	Bearbeiter: TB Stöckl; Pfleger				
lfd. Nummer:	3489	Fläche: in m ²	708	Länge in m:	55
Bestandestyp:	0204 Streuobstbestand (Streuobstwiese/-weide, Obstbaumreihen)				
Charakteristik:	Bearbeiter: TB Stöckl; Pfleger				
lfd. Nummer:	3490	Fläche: in m ²	123	Länge in m:	26
Bestandestyp:	0204 Streuobstbestand (Streuobstwiese/-weide, Obstbaumreihen)				
Charakteristik:	Bearbeiter: TB Stöckl; Pfleger				
lfd. Nummer:	3491	Fläche: in m ²	1180	Länge in m:	109
Bestandestyp:	0204 Streuobstbestand (Streuobstwiese/-weide, Obstbaumreihen)				
Charakteristik:	Bearbeiter: TB Stöckl; Pfleger				
lfd. Nummer:	3492	Fläche: in m ²	209	Länge in m:	30
Bestandestyp:	0204 Streuobstbestand (Streuobstwiese/-weide, Obstbaumreihen)				
Charakteristik:	Bearbeiter: TB Stöckl; Pfleger				
lfd. Nummer:	3493	Fläche: in m ²	3093	Länge in m:	130
Bestandestyp:	0204 Streuobstbestand (Streuobstwiese/-weide, Obstbaumreihen)				
Charakteristik:	Bearbeiter: TB Stöckl; Pfleger				
lfd. Nummer:	3494	Fläche: in m ²	2882	Länge in m:	131
Bestandestyp:	0204 Streuobstbestand (Streuobstwiese/-weide, Obstbaumreihen)				
Charakteristik:	Bearbeiter: TB Stöckl; Pfleger				

lfd. Nummer:	3495	Fläche: in m ²	828	Länge in m:	59
Bestandestyp:	0204 Streuobstbestand (Streuobstwiese/-weide, Obstbaumreihen)				
Charakteristik:	Bearbeiter: TB Stöckl; Pfleger				
lfd. Nummer:	3496	Fläche: in m ²	1182	Länge in m:	98
Bestandestyp:	0204 Streuobstbestand (Streuobstwiese/-weide, Obstbaumreihen)				
Charakteristik:	Bearbeiter: TB Stöckl; Pfleger				
lfd. Nummer:	3497	Fläche: in m ²	997	Länge in m:	65
Bestandestyp:	0204 Streuobstbestand (Streuobstwiese/-weide, Obstbaumreihen)				
Charakteristik:	Bearbeiter: TB Stöckl; Pfleger				
lfd. Nummer:	3498	Fläche: in m ²	342	Länge in m:	45
Bestandestyp:	0204 Streuobstbestand (Streuobstwiese/-weide, Obstbaumreihen)				
Charakteristik:	Bearbeiter: TB Stöckl; Pfleger				
lfd. Nummer:	3499	Fläche: in m ²	1435	Länge in m:	100
Bestandestyp:	0204 Streuobstbestand (Streuobstwiese/-weide, Obstbaumreihen)				
Charakteristik:	Bearbeiter: TB Stöckl; Pfleger				
lfd. Nummer:	3500	Fläche: in m ²	291	Länge in m:	36
Bestandestyp:	0204 Streuobstbestand (Streuobstwiese/-weide, Obstbaumreihen)				
Charakteristik:	Bearbeiter: TB Stöckl; Pfleger				
lfd. Nummer:	3501	Fläche: in m ²	446	Länge in m:	58
Bestandestyp:	0204 Streuobstbestand (Streuobstwiese/-weide, Obstbaumreihen)				
Charakteristik:	Bearbeiter: TB Stöckl; Pfleger				
lfd. Nummer:	3502	Fläche: in m ²	237	Länge in m:	37
Bestandestyp:	0204 Streuobstbestand (Streuobstwiese/-weide, Obstbaumreihen)				
Charakteristik:	Bearbeiter: TB Stöckl; Pfleger				
lfd. Nummer:	3503	Fläche: in m ²	249	Länge in m:	33
Bestandestyp:	0204 Streuobstbestand (Streuobstwiese/-weide, Obstbaumreihen)				
Charakteristik:	Bearbeiter: TB Stöckl; Pfleger				
lfd. Nummer:	3504	Fläche: in m ²	1651	Länge in m:	83
Bestandestyp:	0204 Streuobstbestand (Streuobstwiese/-weide, Obstbaumreihen)				
Charakteristik:	Bearbeiter: TB Stöckl; Pfleger				
lfd. Nummer:	3505	Fläche: in m ²	706	Länge in m:	56
Bestandestyp:	0204 Streuobstbestand (Streuobstwiese/-weide, Obstbaumreihen)				
Charakteristik:	Bearbeiter: TB Stöckl; Pfleger				
lfd. Nummer:	3506	Fläche: in m ²	1137	Länge in m:	89
Bestandestyp:	0204 Streuobstbestand (Streuobstwiese/-weide, Obstbaumreihen)				
Charakteristik:	Bearbeiter: TB Stöckl; Pfleger				

lfd. Nummer:	3507	Fläche: in m ²	624	Länge in m:	50
Bestandestyp:	0204 Streuobstbestand (Streuobstwiese/-weide, Obstbaumreihen)				
Charakteristik:	Bearbeiter: TB Stöckl; Pfleger				
lfd. Nummer:	3508	Fläche: in m ²	1305	Länge in m:	74
Bestandestyp:	0204 Streuobstbestand (Streuobstwiese/-weide, Obstbaumreihen)				
Charakteristik:	Bearbeiter: TB Stöckl; Pfleger				
lfd. Nummer:	3509	Fläche: in m ²	708	Länge in m:	57
Bestandestyp:	0204 Streuobstbestand (Streuobstwiese/-weide, Obstbaumreihen)				
Charakteristik:	Bearbeiter: TB Stöckl; Pfleger				
lfd. Nummer:	3510	Fläche: in m ²	1469	Länge in m:	94
Bestandestyp:	0204 Streuobstbestand (Streuobstwiese/-weide, Obstbaumreihen)				
Charakteristik:	Bearbeiter: TB Stöckl; Pfleger				
lfd. Nummer:	3511	Fläche: in m ²	273	Länge in m:	33
Bestandestyp:	0204 Streuobstbestand (Streuobstwiese/-weide, Obstbaumreihen)				
Charakteristik:	Bearbeiter: TB Stöckl; Pfleger				
lfd. Nummer:	3512	Fläche: in m ²	1383	Länge in m:	74
Bestandestyp:	0204 Streuobstbestand (Streuobstwiese/-weide, Obstbaumreihen)				
Charakteristik:	Bearbeiter: TB Stöckl; Pfleger				
lfd. Nummer:	3513	Fläche: in m ²	2067	Länge in m:	143
Bestandestyp:	0204 Streuobstbestand (Streuobstwiese/-weide, Obstbaumreihen)				
Charakteristik:	Bearbeiter: TB Stöckl; Pfleger				
lfd. Nummer:	3514	Fläche: in m ²	214	Länge in m:	30
Bestandestyp:	0204 Streuobstbestand (Streuobstwiese/-weide, Obstbaumreihen)				
Charakteristik:	Bearbeiter: TB Stöckl; Pfleger				
lfd. Nummer:	3515	Fläche: in m ²	257	Länge in m:	34
Bestandestyp:	0204 Streuobstbestand (Streuobstwiese/-weide, Obstbaumreihen)				
Charakteristik:	Bearbeiter: TB Stöckl; Pfleger				
lfd. Nummer:	3516	Fläche: in m ²	561	Länge in m:	62
Bestandestyp:	0204 Streuobstbestand (Streuobstwiese/-weide, Obstbaumreihen)				
Charakteristik:	Bearbeiter: TB Stöckl; Pfleger				
lfd. Nummer:	3517	Fläche: in m ²	13385	Länge in m:	526
Bestandestyp:	0204 Streuobstbestand (Streuobstwiese/-weide, Obstbaumreihen)				
Charakteristik:	Bearbeiter: TB Stöckl; Pfleger				
lfd. Nummer:	3518	Fläche: in m ²	352	Länge in m:	40
Bestandestyp:	0204 Streuobstbestand (Streuobstwiese/-weide, Obstbaumreihen)				
Charakteristik:	Bearbeiter: TB Stöckl; Pfleger				

lfd. Nummer:	3519	Fläche: in m ²	329	Länge in m:	39
Bestandestyp:	0204 Streuobstbestand (Streuobstwiese/-weide, Obstbaumreihen)				
Charakteristik:	Bearbeiter: TB Stöckl; Pfleger				
lfd. Nummer:	3520	Fläche: in m ²	620	Länge in m:	58
Bestandestyp:	0204 Streuobstbestand (Streuobstwiese/-weide, Obstbaumreihen)				
Charakteristik:	Bearbeiter: TB Stöckl; Pfleger				
lfd. Nummer:	3521	Fläche: in m ²	475	Länge in m:	62
Bestandestyp:	0204 Streuobstbestand (Streuobstwiese/-weide, Obstbaumreihen)				
Charakteristik:	Bearbeiter: TB Stöckl; Pfleger				
lfd. Nummer:	3522	Fläche: in m ²	252	Länge in m:	35
Bestandestyp:	0204 Streuobstbestand (Streuobstwiese/-weide, Obstbaumreihen)				
Charakteristik:	Bearbeiter: TB Stöckl; Pfleger				
lfd. Nummer:	3523	Fläche: in m ²	1049	Länge in m:	66
Bestandestyp:	0204 Streuobstbestand (Streuobstwiese/-weide, Obstbaumreihen)				
Charakteristik:	Bearbeiter: TB Stöckl; Pfleger				
lfd. Nummer:	3524	Fläche: in m ²	619	Länge in m:	52
Bestandestyp:	0204 Streuobstbestand (Streuobstwiese/-weide, Obstbaumreihen)				
Charakteristik:	Bearbeiter: TB Stöckl; Pfleger				
lfd. Nummer:	3525	Fläche: in m ²	2069	Länge in m:	126
Bestandestyp:	0204 Streuobstbestand (Streuobstwiese/-weide, Obstbaumreihen)				
Charakteristik:	Bearbeiter: TB Stöckl; Pfleger				
lfd. Nummer:	3526	Fläche: in m ²	509	Länge in m:	51
Bestandestyp:	0204 Streuobstbestand (Streuobstwiese/-weide, Obstbaumreihen)				
Charakteristik:	Bearbeiter: TB Stöckl; Pfleger				
lfd. Nummer:	3527	Fläche: in m ²	882	Länge in m:	67
Bestandestyp:	0204 Streuobstbestand (Streuobstwiese/-weide, Obstbaumreihen)				
Charakteristik:	Bearbeiter: TB Stöckl; Pfleger				
lfd. Nummer:	3528	Fläche: in m ²	363	Länge in m:	41
Bestandestyp:	0204 Streuobstbestand (Streuobstwiese/-weide, Obstbaumreihen)				
Charakteristik:	Bearbeiter: TB Stöckl; Pfleger				
lfd. Nummer:	3529	Fläche: in m ²	684	Länge in m:	62
Bestandestyp:	0204 Streuobstbestand (Streuobstwiese/-weide, Obstbaumreihen)				
Charakteristik:	Bearbeiter: TB Stöckl; Pfleger				
lfd. Nummer:	3530	Fläche: in m ²	8497	Länge in m:	240
Bestandestyp:	0204 Streuobstbestand (Streuobstwiese/-weide, Obstbaumreihen)				
Charakteristik:	Bearbeiter: TB Stöckl; Pfleger				

lfd. Nummer:	3531	Fläche: in m ²	679	Länge in m:	52
Bestandestyp:	0204 Streuobstbestand (Streuobstwiese/-weide, Obstbaumreihen)				
Charakteristik:	Bearbeiter: TB Stöckl; Pfleger				
lfd. Nummer:	3532	Fläche: in m ²	2736	Länge in m:	115
Bestandestyp:	0204 Streuobstbestand (Streuobstwiese/-weide, Obstbaumreihen)				
Charakteristik:	Bearbeiter: TB Stöckl; Pfleger				
lfd. Nummer:	3533	Fläche: in m ²	338	Länge in m:	38
Bestandestyp:	0204 Streuobstbestand (Streuobstwiese/-weide, Obstbaumreihen)				
Charakteristik:	Bearbeiter: TB Stöckl; Pfleger				
lfd. Nummer:	3534	Fläche: in m ²	2263	Länge in m:	128
Bestandestyp:	0204 Streuobstbestand (Streuobstwiese/-weide, Obstbaumreihen)				
Charakteristik:	Bearbeiter: TB Stöckl; Pfleger				
lfd. Nummer:	3535	Fläche: in m ²	516	Länge in m:	50
Bestandestyp:	0204 Streuobstbestand (Streuobstwiese/-weide, Obstbaumreihen)				
Charakteristik:	Bearbeiter: TB Stöckl; Pfleger				
lfd. Nummer:	3536	Fläche: in m ²	645	Länge in m:	63
Bestandestyp:	0204 Streuobstbestand (Streuobstwiese/-weide, Obstbaumreihen)				
Charakteristik:	Bearbeiter: TB Stöckl; Pfleger				
lfd. Nummer:	3537	Fläche: in m ²	1049	Länge in m:	65
Bestandestyp:	0204 Streuobstbestand (Streuobstwiese/-weide, Obstbaumreihen)				
Charakteristik:	Bearbeiter: TB Stöckl; Pfleger				
lfd. Nummer:	3538	Fläche: in m ²	2060	Länge in m:	89
Bestandestyp:	0204 Streuobstbestand (Streuobstwiese/-weide, Obstbaumreihen)				
Charakteristik:	Bearbeiter: TB Stöckl; Pfleger				
lfd. Nummer:	3539	Fläche: in m ²	1200	Länge in m:	76
Bestandestyp:	0204 Streuobstbestand (Streuobstwiese/-weide, Obstbaumreihen)				
Charakteristik:	Bearbeiter: TB Stöckl; Pfleger				
lfd. Nummer:	3540	Fläche: in m ²	337	Länge in m:	47
Bestandestyp:	0204 Streuobstbestand (Streuobstwiese/-weide, Obstbaumreihen)				
Charakteristik:	Bearbeiter: TB Stöckl; Pfleger				
lfd. Nummer:	3541	Fläche: in m ²	422	Länge in m:	43
Bestandestyp:	0204 Streuobstbestand (Streuobstwiese/-weide, Obstbaumreihen)				
Charakteristik:	Bearbeiter: TB Stöckl; Pfleger				
lfd. Nummer:	3542	Fläche: in m ²	483	Länge in m:	43
Bestandestyp:	0204 Streuobstbestand (Streuobstwiese/-weide, Obstbaumreihen)				
Charakteristik:	Bearbeiter: TB Stöckl; Pfleger				

lfd. Nummer:	3543	Fläche: in m ²	318	Länge in m:	36
Bestandestyp:	0204 Streuobstbestand (Streuobstwiese/-weide, Obstbaumreihen)				
Charakteristik:	Bearbeiter: TB Stöckl; Pfleger				
lfd. Nummer:	3544	Fläche: in m ²	1515	Länge in m:	98
Bestandestyp:	0204 Streuobstbestand (Streuobstwiese/-weide, Obstbaumreihen)				
Charakteristik:	Bearbeiter: TB Stöckl; Pfleger				
lfd. Nummer:	3545	Fläche: in m ²	1046	Länge in m:	82
Bestandestyp:	0204 Streuobstbestand (Streuobstwiese/-weide, Obstbaumreihen)				
Charakteristik:	Bearbeiter: TB Stöckl; Pfleger				
lfd. Nummer:	3546	Fläche: in m ²	369	Länge in m:	45
Bestandestyp:	0204 Streuobstbestand (Streuobstwiese/-weide, Obstbaumreihen)				
Charakteristik:	Bearbeiter: TB Stöckl; Pfleger				
lfd. Nummer:	3547	Fläche: in m ²	1692	Länge in m:	112
Bestandestyp:	0204 Streuobstbestand (Streuobstwiese/-weide, Obstbaumreihen)				
Charakteristik:	Bearbeiter: TB Stöckl; Pfleger				
lfd. Nummer:	3548	Fläche: in m ²	369	Länge in m:	39
Bestandestyp:	0204 Streuobstbestand (Streuobstwiese/-weide, Obstbaumreihen)				
Charakteristik:	Bearbeiter: TB Stöckl; Pfleger				
lfd. Nummer:	3549	Fläche: in m ²	978	Länge in m:	70
Bestandestyp:	0204 Streuobstbestand (Streuobstwiese/-weide, Obstbaumreihen)				
Charakteristik:	Bearbeiter: TB Stöckl; Pfleger				
lfd. Nummer:	3550	Fläche: in m ²	420	Länge in m:	39
Bestandestyp:	0204 Streuobstbestand (Streuobstwiese/-weide, Obstbaumreihen)				
Charakteristik:	Bearbeiter: TB Stöckl; Pfleger				
lfd. Nummer:	3551	Fläche: in m ²	821	Länge in m:	60
Bestandestyp:	0204 Streuobstbestand (Streuobstwiese/-weide, Obstbaumreihen)				
Charakteristik:	Bearbeiter: TB Stöckl; Pfleger				
lfd. Nummer:	3552	Fläche: in m ²	446	Länge in m:	45
Bestandestyp:	0204 Streuobstbestand (Streuobstwiese/-weide, Obstbaumreihen)				
Charakteristik:	Bearbeiter: TB Stöckl; Pfleger				
lfd. Nummer:	3553	Fläche: in m ²	402	Länge in m:	46
Bestandestyp:	0204 Streuobstbestand (Streuobstwiese/-weide, Obstbaumreihen)				
Charakteristik:	Bearbeiter: TB Stöckl; Pfleger				
lfd. Nummer:	3554	Fläche: in m ²	529	Länge in m:	48
Bestandestyp:	0204 Streuobstbestand (Streuobstwiese/-weide, Obstbaumreihen)				
Charakteristik:	Bearbeiter: TB Stöckl; Pfleger				

lfd. Nummer:	3555	Fläche: in m ²	2770	Länge in m:	119
Bestandestyp:	0204 Streuobstbestand (Streuobstwiese/-weide, Obstbaumreihen)				
Charakteristik:	Bearbeiter: TB Stöckl; Pfleger				
lfd. Nummer:	3556	Fläche: in m ²	339	Länge in m:	38
Bestandestyp:	0204 Streuobstbestand (Streuobstwiese/-weide, Obstbaumreihen)				
Charakteristik:	Bearbeiter: TB Stöckl; Pfleger				
lfd. Nummer:	3557	Fläche: in m ²	1997	Länge in m:	102
Bestandestyp:	0204 Streuobstbestand (Streuobstwiese/-weide, Obstbaumreihen)				
Charakteristik:	Bearbeiter: TB Stöckl; Pfleger				
lfd. Nummer:	3558	Fläche: in m ²	1113	Länge in m:	80
Bestandestyp:	0204 Streuobstbestand (Streuobstwiese/-weide, Obstbaumreihen)				
Charakteristik:	Bearbeiter: TB Stöckl; Pfleger				
lfd. Nummer:	3559	Fläche: in m ²	1085	Länge in m:	75
Bestandestyp:	0204 Streuobstbestand (Streuobstwiese/-weide, Obstbaumreihen)				
Charakteristik:	Bearbeiter: TB Stöckl; Pfleger				
lfd. Nummer:	3560	Fläche: in m ²	725	Länge in m:	51
Bestandestyp:	0204 Streuobstbestand (Streuobstwiese/-weide, Obstbaumreihen)				
Charakteristik:	Bearbeiter: TB Stöckl; Pfleger				
lfd. Nummer:	3561	Fläche: in m ²	432	Länge in m:	43
Bestandestyp:	0204 Streuobstbestand (Streuobstwiese/-weide, Obstbaumreihen)				
Charakteristik:	Bearbeiter: TB Stöckl; Pfleger				
lfd. Nummer:	3562	Fläche: in m ²	562	Länge in m:	50
Bestandestyp:	0204 Streuobstbestand (Streuobstwiese/-weide, Obstbaumreihen)				
Charakteristik:	Bearbeiter: TB Stöckl; Pfleger				
lfd. Nummer:	3563	Fläche: in m ²	2515	Länge in m:	132
Bestandestyp:	0204 Streuobstbestand (Streuobstwiese/-weide, Obstbaumreihen)				
Charakteristik:	Bearbeiter: TB Stöckl; Pfleger				
lfd. Nummer:	3564	Fläche: in m ²	2253	Länge in m:	131
Bestandestyp:	0204 Streuobstbestand (Streuobstwiese/-weide, Obstbaumreihen)				
Charakteristik:	Bearbeiter: TB Stöckl; Pfleger				
lfd. Nummer:	3565	Fläche: in m ²	587	Länge in m:	47
Bestandestyp:	0204 Streuobstbestand (Streuobstwiese/-weide, Obstbaumreihen)				
Charakteristik:	Bearbeiter: TB Stöckl; Pfleger				
lfd. Nummer:	3566	Fläche: in m ²	428	Länge in m:	43
Bestandestyp:	0204 Streuobstbestand (Streuobstwiese/-weide, Obstbaumreihen)				
Charakteristik:	Bearbeiter: TB Stöckl; Pfleger				

lfd. Nummer:	3567	Fläche: in m ²	319	Länge in m:	37
Bestandestyp:	0204 Streuobstbestand (Streuobstwiese/-weide, Obstbaumreihen)				
Charakteristik:	Bearbeiter: TB Stöckl; Pfleger				
lfd. Nummer:	3568	Fläche: in m ²	184	Länge in m:	28
Bestandestyp:	0204 Streuobstbestand (Streuobstwiese/-weide, Obstbaumreihen)				
Charakteristik:	Bearbeiter: TB Stöckl; Pfleger				
lfd. Nummer:	3569	Fläche: in m ²	186	Länge in m:	28
Bestandestyp:	0204 Streuobstbestand (Streuobstwiese/-weide, Obstbaumreihen)				
Charakteristik:	Bearbeiter: TB Stöckl; Pfleger				
lfd. Nummer:	3570	Fläche: in m ²	849	Länge in m:	75
Bestandestyp:	0204 Streuobstbestand (Streuobstwiese/-weide, Obstbaumreihen)				
Charakteristik:	Bearbeiter: TB Stöckl; Pfleger				
lfd. Nummer:	3571	Fläche: in m ²	439	Länge in m:	41
Bestandestyp:	0204 Streuobstbestand (Streuobstwiese/-weide, Obstbaumreihen)				
Charakteristik:	Bearbeiter: TB Stöckl; Pfleger				
lfd. Nummer:	3572	Fläche: in m ²	362	Länge in m:	39
Bestandestyp:	0204 Streuobstbestand (Streuobstwiese/-weide, Obstbaumreihen)				
Charakteristik:	Bearbeiter: TB Stöckl; Pfleger				
lfd. Nummer:	3573	Fläche: in m ²	1446	Länge in m:	119
Bestandestyp:	0204 Streuobstbestand (Streuobstwiese/-weide, Obstbaumreihen)				
Charakteristik:	Bearbeiter: TB Stöckl; Pfleger				
lfd. Nummer:	3574	Fläche: in m ²	355	Länge in m:	43
Bestandestyp:	0204 Streuobstbestand (Streuobstwiese/-weide, Obstbaumreihen)				
Charakteristik:	Bearbeiter: TB Stöckl; Pfleger				
lfd. Nummer:	3575	Fläche: in m ²	1488	Länge in m:	121
Bestandestyp:	0204 Streuobstbestand (Streuobstwiese/-weide, Obstbaumreihen)				
Charakteristik:	Bearbeiter: TB Stöckl; Pfleger				
lfd. Nummer:	3576	Fläche: in m ²	921	Länge in m:	67
Bestandestyp:	0204 Streuobstbestand (Streuobstwiese/-weide, Obstbaumreihen)				
Charakteristik:	Bearbeiter: TB Stöckl; Pfleger				
lfd. Nummer:	3577	Fläche: in m ²	371	Länge in m:	44
Bestandestyp:	0204 Streuobstbestand (Streuobstwiese/-weide, Obstbaumreihen)				
Charakteristik:	Bearbeiter: TB Stöckl; Pfleger				
lfd. Nummer:	3578	Fläche: in m ²	1020	Länge in m:	74
Bestandestyp:	0204 Streuobstbestand (Streuobstwiese/-weide, Obstbaumreihen)				
Charakteristik:	Bearbeiter: TB Stöckl; Pfleger				

lfd. Nummer:	3579	Fläche: in m ²	835	Länge in m:	61
Bestandestyp:	0204 Streuobstbestand (Streuobstwiese/-weide, Obstbaumreihen)				
Charakteristik:	Bearbeiter: TB Stöckl; Pfleger				
lfd. Nummer:	3580	Fläche: in m ²	287	Länge in m:	39
Bestandestyp:	0204 Streuobstbestand (Streuobstwiese/-weide, Obstbaumreihen)				
Charakteristik:	Bearbeiter: TB Stöckl; Pfleger				
lfd. Nummer:	3581	Fläche: in m ²	118	Länge in m:	26
Bestandestyp:	0204 Streuobstbestand (Streuobstwiese/-weide, Obstbaumreihen)				
Charakteristik:	Bearbeiter: TB Stöckl; Pfleger				
lfd. Nummer:	3582	Fläche: in m ²	545	Länge in m:	68
Bestandestyp:	0204 Streuobstbestand (Streuobstwiese/-weide, Obstbaumreihen)				
Charakteristik:	Bearbeiter: TB Stöckl; Pfleger				
lfd. Nummer:	3583	Fläche: in m ²	240	Länge in m:	35
Bestandestyp:	0204 Streuobstbestand (Streuobstwiese/-weide, Obstbaumreihen)				
Charakteristik:	Bearbeiter: TB Stöckl; Pfleger				
lfd. Nummer:	3584	Fläche: in m ²	176	Länge in m:	27
Bestandestyp:	0204 Streuobstbestand (Streuobstwiese/-weide, Obstbaumreihen)				
Charakteristik:	Bearbeiter: TB Stöckl; Pfleger				
lfd. Nummer:	3585	Fläche: in m ²	1757	Länge in m:	94
Bestandestyp:	0204 Streuobstbestand (Streuobstwiese/-weide, Obstbaumreihen)				
Charakteristik:	Bearbeiter: TB Stöckl; Pfleger				
lfd. Nummer:	3586	Fläche: in m ²	2290	Länge in m:	110
Bestandestyp:	0204 Streuobstbestand (Streuobstwiese/-weide, Obstbaumreihen)				
Charakteristik:	Bearbeiter: TB Stöckl; Pfleger				
lfd. Nummer:	3587	Fläche: in m ²	1069	Länge in m:	64
Bestandestyp:	0204 Streuobstbestand (Streuobstwiese/-weide, Obstbaumreihen)				
Charakteristik:	Bearbeiter: TB Stöckl; Pfleger				
lfd. Nummer:	3588	Fläche: in m ²	298	Länge in m:	34
Bestandestyp:	0204 Streuobstbestand (Streuobstwiese/-weide, Obstbaumreihen)				
Charakteristik:	Bearbeiter: TB Stöckl; Pfleger				
lfd. Nummer:	3590	Fläche: in m ²	1252	Länge in m:	89
Bestandestyp:	0204 Streuobstbestand (Streuobstwiese/-weide, Obstbaumreihen)				
Charakteristik:	Bearbeiter: TB Stöckl; Pfleger				
lfd. Nummer:	3591	Fläche: in m ²	142	Länge in m:	23
Bestandestyp:	0204 Streuobstbestand (Streuobstwiese/-weide, Obstbaumreihen)				
Charakteristik:	Bearbeiter: TB Stöckl; Pfleger				

lfd. Nummer:	3592	Fläche: in m ²	197	Länge in m:	31
Bestandestyp:	0204 Streuobstbestand (Streuobstwiese/-weide, Obstbaumreihen)				
Charakteristik:	Bearbeiter: TB Stöckl; Pfleger				
lfd. Nummer:	3593	Fläche: in m ²	836	Länge in m:	90
Bestandestyp:	0204 Streuobstbestand (Streuobstwiese/-weide, Obstbaumreihen)				
Charakteristik:	Bearbeiter: TB Stöckl; Pfleger				
lfd. Nummer:	3594	Fläche: in m ²	770	Länge in m:	74
Bestandestyp:	0204 Streuobstbestand (Streuobstwiese/-weide, Obstbaumreihen)				
Charakteristik:	Bearbeiter: TB Stöckl; Pfleger				
lfd. Nummer:	3595	Fläche: in m ²	191	Länge in m:	29
Bestandestyp:	0204 Streuobstbestand (Streuobstwiese/-weide, Obstbaumreihen)				
Charakteristik:	Bearbeiter: TB Stöckl; Pfleger				
lfd. Nummer:	3596	Fläche: in m ²	156	Länge in m:	30
Bestandestyp:	0204 Streuobstbestand (Streuobstwiese/-weide, Obstbaumreihen)				
Charakteristik:	Bearbeiter: TB Stöckl; Pfleger				
lfd. Nummer:	3597	Fläche: in m ²	5572	Länge in m:	153
Bestandestyp:	0204 Streuobstbestand (Streuobstwiese/-weide, Obstbaumreihen)				
Charakteristik:	Bearbeiter: TB Stöckl; Pfleger				
lfd. Nummer:	3598	Fläche: in m ²	253	Länge in m:	35
Bestandestyp:	0204 Streuobstbestand (Streuobstwiese/-weide, Obstbaumreihen)				
Charakteristik:	Bearbeiter: TB Stöckl; Pfleger				
lfd. Nummer:	3599	Fläche: in m ²	5083	Länge in m:	155
Bestandestyp:	0204 Streuobstbestand (Streuobstwiese/-weide, Obstbaumreihen)				
Charakteristik:	Bearbeiter: TB Stöckl; Pfleger				
lfd. Nummer:	3600	Fläche: in m ²	1531	Länge in m:	165
Bestandestyp:	0203 Heckenzug				
Charakteristik:	Bearbeiter: TB Stöckl; Pfleger				
lfd. Nummer:	3601	Fläche: in m ²	421	Länge in m:	43
Bestandestyp:	0401 Stehendes Gewässer				
Charakteristik:	Vmtl. schon länger abgelassener Teich da Sukzession schon vorhanden, Restlacken, Ufer steil, mit Steinen befestigt gp63				
	Bearbeiter: TB Stöckl; Pfleger				
lfd. Nummer:	3602	Fläche: in m ²	524	Länge in m:	42
Bestandestyp:	0401 Stehendes Gewässer				
Charakteristik:	Naturnahe Tümpel in Laubwald: Ufer flach, Totholz im Wasser, viel Detritus gp76				
	Bearbeiter: TB Stöckl; Pfleger				
lfd. Nummer:	3603	Fläche: in m ²	11496	Länge in m:	346
Bestandestyp:	0204 Streuobstbestand (Streuobstwiese/-weide, Obstbaumreihen)				
Charakteristik:	Bearbeiter: TB Stöckl; Pfleger				

lfd. Nummer:	4001	Fläche: in m ²	169	Länge in m:	85
Bestandestyp:	0210 Markante (landschaftsprägende) Geländeböschung				
Charakteristik:	Hohlweg-Böschung: 2m tief, je 4m breit, mäßig steil, mit Hecke ap6				
	Bearbeiter: TB Stöckl; Pfleger				
lfd. Nummer:	4002	Fläche: in m ²	407	Länge in m:	81
Bestandestyp:	0210 Markante (landschaftsprägende) Geländeböschung				
Charakteristik:	3m hoch, 5m breit, steil, mit Hecke ap10				
	Bearbeiter: TB Stöckl; Pfleger				
lfd. Nummer:	4003	Fläche: in m ²	1708	Länge in m:	427
Bestandestyp:	0210 Markante (landschaftsprägende) Geländeböschung				
Charakteristik:	Straßenböschung: 2,5m hoch, 4m breit, mit Intensivwiesensukzession ap40				
	Bearbeiter: TB Stöckl; Pfleger				
lfd. Nummer:	4004	Fläche: in m ²	301	Länge in m:	50
Bestandestyp:	0210 Markante (landschaftsprägende) Geländeböschung				
Charakteristik:	3m hoch, 7m breit, mäßig steil, mit Feldgehölz ap20				
	Bearbeiter: TB Stöckl; Pfleger				
lfd. Nummer:	4005	Fläche: in m ²	425	Länge in m:	53
Bestandestyp:	0210 Markante (landschaftsprägende) Geländeböschung				
Charakteristik:	5m hoch, 7m breit, mit Hecke ap26				
	Bearbeiter: TB Stöckl; Pfleger				
lfd. Nummer:	4006	Fläche: in m ²	925	Länge in m:	116
Bestandestyp:	0210 Markante (landschaftsprägende) Geländeböschung				
Charakteristik:	5m hoch, 7m breit, steil, SW-exponiert, mit Hecke ap29				
	Bearbeiter: TB Stöckl; Pfleger				
lfd. Nummer:	4007	Fläche: in m ²	190	Länge in m:	95
Bestandestyp:	0210 Markante (landschaftsprägende) Geländeböschung				
Charakteristik:	Stufenrain: 1,5m hoch, 2m breit, steil, mit Wiese ap43				
	Bearbeiter: TB Stöckl; Pfleger				
lfd. Nummer:	4008	Fläche: in m ²	414	Länge in m:	103
Bestandestyp:	0210 Markante (landschaftsprägende) Geländeböschung				
Charakteristik:	2,5m hoch, 4m breit, mäßig steil, mit Einzelbaum ap47				
	Bearbeiter: TB Stöckl; Pfleger				
lfd. Nummer:	5001	Fläche: in m ²	34853	Länge in m:	903
Bestandestyp:	0210 Markante (landschaftsprägende) Geländeböschung				
Charakteristik:	Hohe Böschung mit Mischwald: bis 20m hoch, W-exponiert, mäßig steil ap3				
	Bearbeiter: TB Stöckl; Pfleger				
lfd. Nummer:	5002	Fläche: in m ²	24994	Länge in m:	980
Bestandestyp:	0210 Markante (landschaftsprägende) Geländeböschung				
Charakteristik:	Hohe Böschung mit Laubwald: bis 10m hoch, mäßig steil bis senkrecht, stellenweise sogar überhängend, W-exponiert ap5				
	Bearbeiter: TB Stöckl; Pfleger				
lfd. Nummer:	5003	Fläche: in m ²	1810	Länge in m:	169
Bestandestyp:	0210 Markante (landschaftsprägende) Geländeböschung				
Charakteristik:	4m hohe Böschung mit Mischwald und Obstbäumen ap8				
	Bearbeiter: TB Stöckl; Pfleger				
lfd. Nummer:	5004	Fläche: in m ²	2165	Länge in m:	166
Bestandestyp:	0210 Markante (landschaftsprägende) Geländeböschung				
Charakteristik:	3m hoch, mäßig steil, O-exponiert, mit Intensivwiesensukzession, Hecke ap15				
	Bearbeiter: TB Stöckl; Pfleger				

lfd. Nummer:	5005	Fläche: in m ²	1840	Länge in m:	114
Bestandestyp:	0210 Markante (landschaftsprägende) Geländeböschung				
Charakteristik:	5m hoch, mäßig steil, W-exponiert, mit Obstbäumen und frischer Sukzession ap11				
	Bearbeiter: TB Stöckl; Pfleger				
lfd. Nummer:	5006	Fläche: in m ²	11738	Länge in m:	926
Bestandestyp:	0210 Markante (landschaftsprägende) Geländeböschung				
Charakteristik:	6m hohe Straßenböschung, mit Fettwiese ap13				
	Bearbeiter: TB Stöckl; Pfleger				
lfd. Nummer:	5007	Fläche: in m ²	1135	Länge in m:	139
Bestandestyp:	0210 Markante (landschaftsprägende) Geländeböschung				
Charakteristik:	4m hoch, mäßig steil, mit Hecke, frischer Sukzession, Obstbäumen ap22				
	Bearbeiter: TB Stöckl; Pfleger				
lfd. Nummer:	5008	Fläche: in m ²	2620	Länge in m:	145
Bestandestyp:	0210 Markante (landschaftsprägende) Geländeböschung				
Charakteristik:	Prallhangböschung an der Pram: 10m hoch, steil ap23				
	Bearbeiter: TB Stöckl; Pfleger				
lfd. Nummer:	5009	Fläche: in m ²	5784	Länge in m:	239
Bestandestyp:	0210 Markante (landschaftsprägende) Geländeböschung				
Charakteristik:	Prallhangböschung an der Pram: 10m hoch, steil ap23				
	Bearbeiter: TB Stöckl; Pfleger				
lfd. Nummer:	5010	Fläche: in m ²	894	Länge in m:	67
Bestandestyp:	0210 Markante (landschaftsprägende) Geländeböschung				
Charakteristik:	5m hoch, mäßig steil, W-exponiert, mit Feldgehölz, Obstbäumen, Hecke ap37				
	Bearbeiter: TB Stöckl; Pfleger				
lfd. Nummer:	5011	Fläche: in m ²	2412	Länge in m:	210
Bestandestyp:	0210 Markante (landschaftsprägende) Geländeböschung				
Charakteristik:	5m hoch, mäßig steil, W-exponiert, mit Feldgehölz, Obstbäumen, Hecke ap37				
	Bearbeiter: TB Stöckl; Pfleger				
lfd. Nummer:	5012	Fläche: in m ²	5726	Länge in m:	299
Bestandestyp:	0210 Markante (landschaftsprägende) Geländeböschung				
Charakteristik:	Prallhangböschung bis 10m hoch, W-exponiert, mit Laubwald ap25				
	Bearbeiter: TB Stöckl; Pfleger				
lfd. Nummer:	5013	Fläche: in m ²	3571	Länge in m:	190
Bestandestyp:	0210 Markante (landschaftsprägende) Geländeböschung				
Charakteristik:	6m hoch, mäßig steil, SO-exponiert mit Wiese, Obstbäumen ap16				
	Bearbeiter: TB Stöckl; Pfleger				
lfd. Nummer:	5014	Fläche: in m ²	1620	Länge in m:	154
Bestandestyp:	0210 Markante (landschaftsprägende) Geländeböschung				
Charakteristik:	Prallhangböschung an der Pram: 10m hoch, steil ap23				
	Bearbeiter: TB Stöckl; Pfleger				
lfd. Nummer:	5015	Fläche: in m ²	1796	Länge in m:	119
Bestandestyp:	0210 Markante (landschaftsprägende) Geländeböschung				
Charakteristik:	10m hoch, S-exponiert, mit Laubwald ap33				
	Bearbeiter: TB Stöckl; Pfleger				
lfd. Nummer:	5016	Fläche: in m ²	54929	Länge in m:	986
Bestandestyp:	0210 Markante (landschaftsprägende) Geländeböschung				
Charakteristik:	bis 20m hoch, mäßig steil, SW-exponiert, mit Mischwald ap32				
	Bearbeiter: TB Stöckl; Pfleger				

lfd. Nummer:	5017	Fläche: in m ²	3960	Länge in m:	238
Bestandestyp:	0210 Markante (landschaftsprägende) Geländeböschung				
Charakteristik:	Prallhangböschung 8m hoch, SW-exponiert, mit Laubwald ap30				
	Bearbeiter: TB Stöckl; Pfleger				
lfd. Nummer:	5018	Fläche: in m ²	9612	Länge in m:	380
Bestandestyp:	0210 Markante (landschaftsprägende) Geländeböschung				
Charakteristik:	Prallhangböschung 8m hoch, SW-exponiert, mit Laubwald ap30				
	Bearbeiter: TB Stöckl; Pfleger				
lfd. Nummer:	5019	Fläche: in m ²	5872	Länge in m:	278
Bestandestyp:	0210 Markante (landschaftsprägende) Geländeböschung				
Charakteristik:	Prallhangböschung 8m hoch, SW-exponiert, mit Laubwald ap30				
	Bearbeiter: TB Stöckl; Pfleger				
lfd. Nummer:	5020	Fläche: in m ²	6086	Länge in m:	302
Bestandestyp:	0210 Markante (landschaftsprägende) Geländeböschung				
Charakteristik:	Prallhangböschung 8m hoch, SW-exponiert, mit Laubwald ap30				
	Bearbeiter: TB Stöckl; Pfleger				
lfd. Nummer:	5021	Fläche: in m ²	1027	Länge in m:	75
Bestandestyp:	0210 Markante (landschaftsprägende) Geländeböschung				
Charakteristik:	6m hoch, mäßig steil, NW-exponiert, mit Feldgehölz ap45				
	Bearbeiter: TB Stöckl; Pfleger				
lfd. Nummer:	5022	Fläche: in m ²	1696	Länge in m:	109
Bestandestyp:	0210 Markante (landschaftsprägende) Geländeböschung				
Charakteristik:	6m hoch, mäßig steil, NW-exponiert, mit Laubwald ap45				
	Bearbeiter: TB Stöckl; Pfleger				
lfd. Nummer:	5023	Fläche: in m ²	2704	Länge in m:	203
Bestandestyp:	0210 Markante (landschaftsprägende) Geländeböschung				
Charakteristik:	vmtl. ehemaliger Abbaustandort: 5m hoch, mäßig steil bis steil, mit Laubwald ap42				
	Bearbeiter: TB Stöckl; Pfleger				
lfd. Nummer:	5024	Fläche: in m ²	14293	Länge in m:	603
Bestandestyp:	0210 Markante (landschaftsprägende) Geländeböschung				
Charakteristik:	10m hoch, steil bis senkrecht (Schlierfelsen), mit Laubwald, Mischwald ap41				
	Bearbeiter: TB Stöckl; Pfleger				

Anhang 3

Karten