LAND OBERÖSTERREICH

Naturraumkartierung Oberösterreich

Landschaftserhebung Gemeinde Ansfelden

Endbericht

Land Oberösterreich
NATUR

Naturraumkartierung Oberösterreich

Landschaftserhebung Gemeinde Ansfelden

Endbericht

Kirchdorf an der Krems, 2009

naturraum
Naturraumkartierung Oberösterreich

Technisches Büro
für Biologie
Dr. Josef Eisner

Land Oberösterreich
NATUR

Projektleitung Naturraumkartierung Oberösterreich:
Mag. Günter Dorninger

Projektbetreuung Landschaftserhebungen:
Mag. Günter Dorninger

EDV/GIS-Betreuung
Mag. Günter Dorninger

Auftragnehmer:
Technisches Büro für Biologie
Dr. Josef Eisner
Grünmarkt 1
4400 Steyr

Bearbeiter:
Josef Eisner,
Alice Pfanzelt
im Auftrag des Landes Oberösterreich,
Naturschutzabteilung – Naturraumkartierung OÖ

Fotos der Titelseite:
Foto links: Landschaft im südlichen Gemeindegebiet bei Nettingsdorf
Foto rechts: Naturnaher Abschnitt der Krems bei Audorf

Fotonachweis:
alle Fotos TB Eisner

Redaktion:
Mag. Günter Dorninger

Impressum:

Medieninhaber: Land Oberösterreich

Herausgeber:
Amt der O ö. Landesregierung
Naturschutzabteilung – Naturraumkartierung Oberösterreich
4560 Kirchdorf an der Krems
Tel.: +43 7582 685 533
Fax: +43 7582 685 399
E-Mail: biokart.post@ooe.gv.at

Graphische Gestaltung: Mag. Günter Dorninger
Herstellung: Eigenvervielfältigung

Kirchdorf a. d. Krems, März 2009

© Alle Rechte, insbesondere das Recht der Vervielfältigung, Verbreitung oder Verwertung bleiben dem Land Oberösterreich vorbehalten

Inhaltsverzeichnis

1 VORBEMERKUNG 1

1.1 Allgemein 1

1.2 Beschreibung des Bearbeitungsgebietes 2
1.2.1 Lage 2
1.2.2 Bevölkerung, Siedlung, Wirtschaft und Verkehr 3
1.2.3 Landschaftsgenese und Naturraum 4
1.2.4 Klima 4
1.2.5 Boden 5
1.2.6 Potentiell natürliche und aktuelle Vegetation 5

2 BESCHREIBUNG DER EINZELNEN TEILGEBIETE 6

2.1 Teilgebiet 1: Waldreiches Hügelland 8

2.2 Teilgebiet 2: Siedlungsgebiet 9

3 ZUSAMMENFASSENDE BESCHREIBUNG 11

3.1 Ergebnisse der Landschaftserhebung 11

3.2 Naturschutzfachlich wertvolle Bereiche 13

3.3 Defizite und Ansatzpunkte für naturschutzfachliche Aufwertung 13

4 VERWENDETE LITERATUR UND QUELLENVERZEICHNIS 14

4.1 Datengrundlagen 14

4.2 Literaturverzeichnis 14

4.3 Sonstige Quellen 15

Abbildungsverzeichnis

Abb. 1: Übersicht Erhebungsgebiet mit Abgrenzung der Teilgebiete und ÖK50 7
Abb. 2: Übersicht Erhebungsgebiet mit Abgrenzung der Teilgebiete und Orthophotos 8
Abb. 3 Prozentueller Anteil der erhobenen Bestandestypen am gesamten Gemeindegebiet 12

Tabellenverzeichnis

Tab. 1: Flächengrößen und prozentuelle Flächenverteilung der erhobenen Bestandestypen bzw. der nicht erhobenen Flächen in Relation zur gesamten Gemeindefläche. 12
Tab. 2 Darstellung der Flächenverteilung und -größen der erhobenen Bestandestypen in Relation zur gesamten Gemeindefläche. 13

Anhang 1: Fotodokumentation

Anhang 2: Beschreibung der Einzelflächen

Anhang 3: Karten (1:5000)

1 Vorbemerkung

1.1 Allgemein

Im Auftrag der Oö. Landesregierung, Naturschutzabteilung - Naturraumkartierung Oberösterreich, wird unter dem Titel „Naturraum, Naturraumkartierung Oberösterreich – Landschaftserhebung Oberösterreich“ die in Oberösterreich vorhandene Ausstattung, im Besonderen die der Kulturlandschaft, mit naturräumlich relevanten Strukturelementen und Biotopen erhoben. Im Gegensatz zur Biotopkartierung, die detaillierte Aussagen über die vegetationskundlichen Verhältnisse, Strukturmerkmale, Gefährdung, Nutzung, usw. trifft, gibt die Landschaftserhebung eine grobe und überblicksartige Darstellung der vorhandenen Elemente. Nur bestimmte Erhebungstypen werden über eine kurze Charakteristik beschrieben. Die Ergebnisse der Landschaftserhebung dienen als grundlegende Information für die Erarbeitung des Landschaftsleitbildes Oberösterreichs sowie für gutachterliche und planende Tätigkeiten von Behörden und anderen Planungsträgern. Bei konkreten Planungen sind jedoch aufbauend auf die Landschaftserhebung detailliertere Erhebungen durchzuführen.

Die Landschaftserhebung basiert auf einer Auswertung aktueller digitaler Farb-Orthophotos und vorliegender Unterlagen und erfolgt im Erhebungs- und Ausgabemaßstab 1:5.000. Begehungen werden auf ausgewählte Flächen beschränkt, und dienen insbesondere der Charakterisierung von Grünlandtypen sowie der Ansprache von Gehölzen. Bauland- und Siedlungsflächen sind nicht Gegenstand der Landschaftserhebung.

Die Ergebnisse der Landschaftserhebung werden für amtliche und private Gutachten, Planungen und Projekten zur Verfügung gestellt.

Das Technische Büro für Biologie Dr. Eisner wurde im April 2008 mit der Durchführung der Arbeiten zur Landschaftserhebung für die Gemeinde Ansfelden im politischen Bezirk Linz-Land beauftragt. Der Bearbeitungszeitraum erstreckte sich von April 2008 bis März 2009.

Gegenständlicher Bericht fasst die Ergebnisse der Landschaftserhebung in der Gemeinde Ansfelden zusammen. Grundlegende Unterlagen für die Digitalisierung und Aufarbeitung der Daten wurden vom Auftraggeber bereitgestellt (vollständige Auflistung siehe Kap. 4). Als Basis für den Bericht dienen die bei der Landesregierung erhobenen Pläne und Unterlagen sowie der Flächenwidmungsplan der Gemeinde. Neben diverser Literatur zum Landschaftsraum sind auch die durch die Begehung vor Ort erworbenen Gebietskenntnisse und Wahrnehmungen durch die Bearbeiter eine wichtige Grundlage für die Berichtserstellung. Darüber hinaus wurden Informationen aus Recherchen im Internet verwendet.

1.2 Beschreibung des Bearbeitungsgebietes

1.2.1 Lage

Die Gemeinde Ansfelden liegt im oberösterreichischen Zentralraum und gehört zum östlichen Alpenvorland.

Das Gemeindegebiet hat eine Gesamtfläche von 31,4 km². Die Nord-Süd Ausdehnung beträgt 7,5 km und die Ost-West Ausdehnung 7,6 km. Die Ortschaft Ansfelden liegt auf einer Seehöhe von 277 m üNN. Der tiefst gelegene Bereich des Gemeindegebietes im Norden hat eine Höhenlage von 266 m. Die Landschaft zeigt nur geringe Reliefierung, die höchste Erhebung liegt bei 373m.

Die Gemeinde liegt im politischen Bezirk Linz-Land und umfasst die Katastralgemeinden Ansfelden, Fleckendorf, Kremsdorf, Nettingsdorf und Rapperswinkel.

Nach der naturschutzfachlichen Raumgliederung liegt das Gemeindegebiet von Ansfelden zur Hälfte in der Raumeinheit Traun-Enns-Riedelland und zur Hälfte in der Raumeinheit Unteres Trauntal.

Die Flächenverteilung (in km²) der Nutzungsklassen (Quelle: Statistik Austria 2001) gibt einen groben Überblick über die Ausstattung des Gemeindegebietes:

- Wald 4,3
- Landwirtschaftliche Nutzung (Agrar) 19,8
- Baufläche 0,8
- Gärten 3,1
- Gewässer 1
- Sonstige Flächen 2,5

1.2.2 Bevölkerung, Siedlung, Wirtschaft und Verkehr

Bevölkerung

Die Gemeinde Ansfelden zählte 2001 (Volkszählung vom 15. Mai) 14.789 Einwohner. Seit 1869 (2.280 Einwohner) zeigen die Bevölkerungszahlen von Ansfelden einen starken und stetigen Anstieg.

Siedlung

Das Ortsgebiet von Ansfelden weist in Verbindung mit den Ortsgebieten von Haid, Rapperswinkel, Freindorf und Nettingsdorf eine geschlossene Bebauungsstruktur auf. Außerhalb des Ortsgebietes ist es durch die intensive agrarische Nutzung und damit durch die über die Landschaft verteilten Gehöfte der bäuerlichen Betriebe charakterisiert. Im Gemeindegebiet von Ansfelden gibt es eine Vielzahl gewerblicher und industrieller Betriebe.

Die Gemeinde ist durch einen hohen Siedlungsdruck mit starker Zersiedelung geprägt. Außerhalb des Ortsgebietes sind bäuerliche Siedlungsstrukturen in der durch intensive Landwirtschaft geprägten Kulturlandschaft typisch.

Wirtschaft

Die Wirtschaft der Gemeinde basiert zum einem hohen Anteil auf Industrie- und Gewerbebetriebe (z.B.: Papierfabrik Nettingsdorf, Shopping Center Haid), darüber hinaus Dienstleitungsbetriebe. Fremdenverkehr spielt eine untergeordnete Rolle.

Die Landwirtschaft weist einen wesentlichen Anteil an der Wirtschaft auf. Sie hat einen maßgeblichen Einfluss auf das Landschaftsbild der Gemeinde, die Struktur dieses Wirtschaftszweiges lässt sich folgendermaßen beschreiben:

Die Agrarstrukturerhebung weißt im Jahr 1999 insgesamt 47 Haupterwerbsbetriebe und 51 Nebenerwerbsbetriebe aus. Die Betriebsformen sind mit 60 Marktfruchtbetrieben, 7 Futterbaubetrieben, 9 Veredelungsbetrieben und 25 sonstigen Betrieben angegeben. Im Jahresvergleich sank die Zahl der Haupterwerbsbetriebe von 54 (1990) auf 47 (1995 und 1999). Bei den Nebenerwerbsbetrieben stieg zuerst die Anzahl der Betriebe von 59 (1990) auf 63 (1995) Betriebe und sank dann 1999 auf 51.

Die Größe der landwirtschaftlichen Nutzfläche (in der Agrarstatistik – Bodennutzung ausgewiesen) sank von 2.389 ha 1990 auf 2.323 ha 1995 und schließlich auf 2.294 ha im Jahr 1999. Der Flächenanteil der Forstflächen stieg vorerst von 1990 mit 483 ha auf 502 ha 1995, sank dann aber auf 456 ha im Jahr 1999.

Von den 7.001 in der Gemeinde Ansfelden lebenden Beschäftigten (Stand 2001) pendeln 4.898 in andere Gemeinden, oder in andere Bundesländer oder ins Ausland. Dem gegenüber stehen 4.673 Einpendler. Daraus ergibt sich eine Zahl von 6.776 Erwerbstätigen im Gemeindegebiet.

Verkehr

Das Gemeindegebiet von Ansfelden ist über die A1 mit einer eigenen Autobahnabfahrt und die Kremstal Bundesstraße (B139) überregional stark erschlossen. Im Gemeindegebiet befinden sich zwei Bahnhöfe (Ansfelden und Nettingsdorf) mit einer Bahnverbindung nach Linz und Richtung Neuhofen. Des weiteren wird das Gemeindegebiet von Ansfelden durch Land- und Nebenstraßen und Betriebswege erschlossen, regionale Buslinien bewerkstelligen den öffentlichen Personenverkehr.

1.2.3 Landschaftsgenese und Naturraum

Das Landschaftsbild der Gemeinde Ansfelden wird einerseits durch das flach bis wellige Traun-Enns-Riedelland bestimmt. Das Gebiet ist reich durchzogen von kleinen und größeren Bachtälern, welche von hohen Galeriewäldern oder flächigen Waldbeständen begleitet werden und von kleinen Waldflächen auf flachen Rücken und in Tälern. Auf den Terrassenebenen herrscht strukturarme Ackerbau-Landschaft vor. Geologisch gesehen liegt das Gebiet im sogenannten Deckenschotterbereich. In den älteren Eiszeiten (Günz, Mündel) schütteten große, aus den Alpen kommende Flüsse ihre Schottermassen (= Deckenschotter) in unterschiedlicher Mächtigkeit auf die durch Verlandung entstandene neue Oberfläche (Schliersockel) der Molassezone. Diese Schotter wurden in weiterer Folge von mehreren Metern mächtigen Deckenlehmpaketen (= Staublehm) überlagert. Im Laufe der Jahrhunderte wurden die Schotterfluren durch die Tätigkeit der Flüsse in Terrassen zerschnitten, diese wieder erodiert, sodass ein ausgeprägtes Relief – zum Teil Hügelland – entstand.

Andererseits prägt die Traun mit ihrer rezenten Austufe und der würmeiszeitlichen, landwirtschaftlich geprägten Niederterrasse den nordwestlichen Teil des Gemeindegebietes. Die anthropogene Belastung durch mehrere Verkehrsachsen, Gewerbegebiete und Industrie ist sehr hoch. Auch strukturarmer Ackerbau prägt die Niederterrassen. Die Austufe ist durch einen naturnahen Auwaldgürtel mit Stillgewässern und kleineren Fließgewässer gekennzeichnet. In den Randbereichen der Au treten noch stellenweise mehr oder weniger naturnahe Kulturlandschaftsreste mit Resten von linearen Augehölzen und Obstbaumwiesen auf.
Durch die Erosionstätigkeit des Flusses, die in den nacheiszeitlichen Phasen besonders stark war, wurde der Schlier, der sich unter dem Schottermaterial der Terrassen befand, im Trauntal abgetragen und danach wurde Schottermaterial abgelagert. In der nächsten Phase starker Erosionstätigkeit wurden wieder große Teile der aufgeschütteten Terrasse abgetragen und eine neue Terrasse – auf niederem Niveau – aufgeschüttet.

1.2.4 Klima

Das Gemeindegebiet von Ansfelden ist dem mitteleuropäischen Klimabereich zuzuordnen. Das Großklima ist im gesamten Südteil des Nördlichen Alpenvorlandes subozeanisch, d.h. niederschlagsreich mit relativ milden Wintern. Die Temperaturen liegen im Unterschied zum Mühlviertel und dem oberösterreichischen Alpenraum ständig über dem europäischen Durchschnitt. Es handelt sich um eine temperierte humide Zone mit ausgeprägter, aber nicht sehr lange andauernder, kalter Jahreszeit. Die Niederschlagsmengen betragen pro Jahr im Durchschnitt des Zeitraumes 1961 bis 1990 um 900 mm, sie steigen Richtung Südosten leicht an, da sich in diesem Bereich bereits der Nordstau der Alpen bemerkbar macht. Die höchsten Niederschlagswerte werden in den Sommermonaten von Juni bis August gemessen.

Folgende langjährige Mittelwerte wurden von der nächstgelegenen Messstation Linz aufgezeichnet (Quelle: Zentralanstalt für Meteorologie und Geodynamik, langjährige Klimadaten19971-2000):

- Jahresniederschlag: 832,4 l/m² (mittlere Monatssumme des Niederschlages)
- Mittlere Jahrestemperatur: 9,4°C (langjähriges Tagesmittel)
- Mittlere Jännertemperatur: -0,7°C (langjähriges Tagesmittel)
- Mittlere Julitemperatur: 19,1°C (langjähriges Tagesmittel)
- Tage mit Schneedecke > 1cm: 40,4 Tage
- Sonnenscheindauer: 1.741,1 Stunden (Summe aller Stunden mit Sonnenschein)

1.2.5 Boden

Ausgangsmaterial für die Bodenbildung im Bereich des Traun-Enns-Riedellandes ist vorwiegend Deckenlehm, während Deckenschotter nur an Errosionslagen Bedeutung hat und Schlier nur vereinzelt durchspießt. Auf den weiten sanften Hängen bildeten sich hauptsächlich tiefgründige, mit Wasser gut versorgte bis mäßig wechselfeuchte, pseudovergleyte, kalkfreie Lockersediment-Braunerden. Auf Verebnungsflächen dagegen tritt der Pseudogley in den Vordergrund, der dichter gelagert und daher infolge des Tagwasserstaus wechselfeucht ist. Steilere Hänge und Plateauränder als Erosionslagen, an denen Deckenschotter in Form einer alten, intensiv gefärbten, tonigen Bodenbildung, dem „Pechschotter“, zutage tritt, weisen Farb-Ortsböden oder grobstoffreichere Lockersediment-Braunerden aus reliktem Bodenmaterial auf. Unterhänge, Mulden, Talsohlen und Gräben tragen von Grundwasser beeinflusste Bodenformen wie vergleyte Lockersediment-Braunerden und Grundwassergleye.

Auf der Niederterrasse sind vor allem Pararendsinen und Lockersedimentbraunerden anzutreffen. Entlang der Bäche und Gerinne sowie in grundwasserbeeinflussten Mulden sind die Lockersediment-Braunerden durch Grundwassereinfluss vergleyt. Wo Materialien von der Hochterrasse und aus dem Hügelland abgelagert wurden, sind typische Pseudogleye, pseudovergleyte Lockersediment-Braunerden und Farb-Ortsböden ausgebildet. Im Randbereich zur Hochterrasse haben sich lokal Gleye entwickelt.

In der Austufe sind Braune und Graue Auböden anzutreffen, die allerdings auf Grund der Traunregulierung bzw. der Errichtung der Kraftwerkskette nicht mehr der ursprünglichen Dynamik unterliegen.

1.2.6 Potentiell natürliche und aktuelle Vegetation

Das Aufnahmegebiet liegt zur Gänze im Wuchsgebiet 7.2: „Nördliche Voralpen – Ostteil“ in folgenden Höhenstufen (nach BFW 2005):

- Kollin 200 – 300 m
- Submontan 300 – 550 m

Folgende natürliche Waldgesellschaften wären im Gemeindegebiet aufzufinden:

- In der kollinen Stufe Stieleichen-Hainbuchenwald (Galio sylvatici-Carpinetum) vorherrschend; submontan mit Buche, meist an wärmebegünstigten Standorten. Natürlicher Rotföhrenanteil v.a. an den Kanten der Schotterterrassen
- In der submontanen Stufe Buchenwald mit Tanne (Edellaubbaumarten, Stieleiche)
- Silberweidenau (Salicetum albae) als Pioniergesellschaft auf schluffig-sandigen Anlandungen, Purpuweiden-Filzweiden-Gebüsch (Salicetum incano-purpurea, Salix purpurea-Ges.) auf Schotter. Grauerlen-Au (Alnetum incanae) an der Traun gut entwickelt. Bei weiter fortgeschrittener Bodenentwicklung und nur mehr seltener Überschwemmung Hartholz-Au mit Esche, Bergahorn, Grauerle, Stieleiche, Winterlinde und Bergulme (Carici pendulae-Aceretum = Averi-Fraxinetum)
- Entlang der kleineren Bäche Grauerlen-Au (Alnetum incanae) und Eschen-Schwarzerlen-Auwälder (Carici remotae-Fraxinetum, Pruno-Fraxinetum)
- An nährstoffreichen, frisch-feuchten Standorten (z.B. Grabeneinhänge) Laubmischwälder mit Bergahorn, Esche und Bergulme, z.B. Bergahorn-Eschenwald (Carici pendulae-Aceretum)

Von Natur aus überwiegen nährstoffreiche, leistungsfähige Laubmischwald-Standorte. Verbreitet sind Ersatzgesellschaften mit Fichte (Rotföhre), häufig Vergrasungen mit Seegras (Carex brizoides).

2 Beschreibung der einzelnen Teilgebiete

Die Zielsetzung der Landschaftserhebung für das Gemeindegebiet von Ansfelden legt eine Untergliederung des Gemeindegebietes in vier Teilgebiete nahe. Die Gliederung erfolgt auf Grundlage der Landschaftsgenese, der geologischen Formation und der Flächennutzung.

Teilgebiet 1: Traunfluss mit Auwaldbereich

Das Teilgenbiet 1 liegt zur Gänze nach der naturschutzfachlichen Raumgliederung in der Raumeinheit „Unteres Trauntal“ und umfasst die Traun mit ihren angrenzenden Auwaldflächen, welche von Altwässern durchzogen werden.

Teilgebiet 2: Landwirtschaftlich geprägte Niederterrasse

Das Teilgebiet 2 liegt nach der naturschutzfachlichen Raumgliederung ebenfalls in der Raumeinheit „Unteres Trauntal“ und ist durch eine intensive landwirtschaftliche Nutzung und Siedlungstätigkeit geprägt.

Teilgebiet 3: Verdichtetes Siedlungs- und Gewerbegebiet

Das Teilgebiet 3 umfasst die ineinanderfließenden dichten Siedlungs- und Gewerbegebiete von Haid, Rapperswinkel und Freindorf und gehört auch der Raumeinheit „Unteres Trauntal“ an.

Teilgebiet 4: Landwirtschaftlich geprägtes Hügelland

Das Teilgebiet 4 wird durch landwirtschaftliche Nutzung und größere Waldflächen geprägt. Das Relief ist hügelig und von einigen Gewässern durchzogen. Es liegt zur Gänze in der naturschutzfachlichen Raumeinheit „Traun-Enns-Riedelland“.

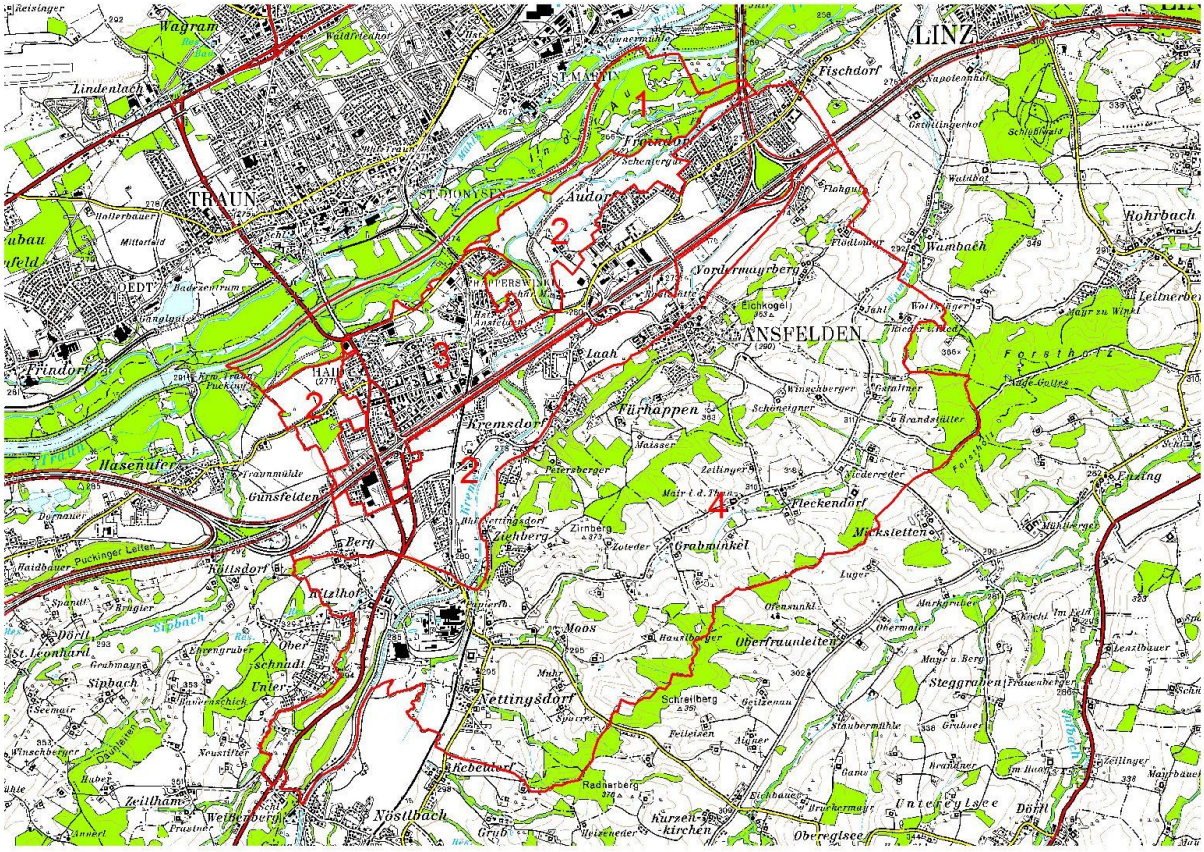

Abb. 1: Übersicht Erhebungsgebiet mit Abgrenzung der Teilgebiete und ÖK50

Teilgebiet 1: Traunfluss mit Auwaldbereich
Teilgebiet 2: Landwirtschaftlich geprägte Niederterrasse
Teilgebiet 3: Verdichtetes Siedlungs- und Gewerbegebiet
Teilgebiet 4: Landwirtschaftlich geprägtes Hügelland

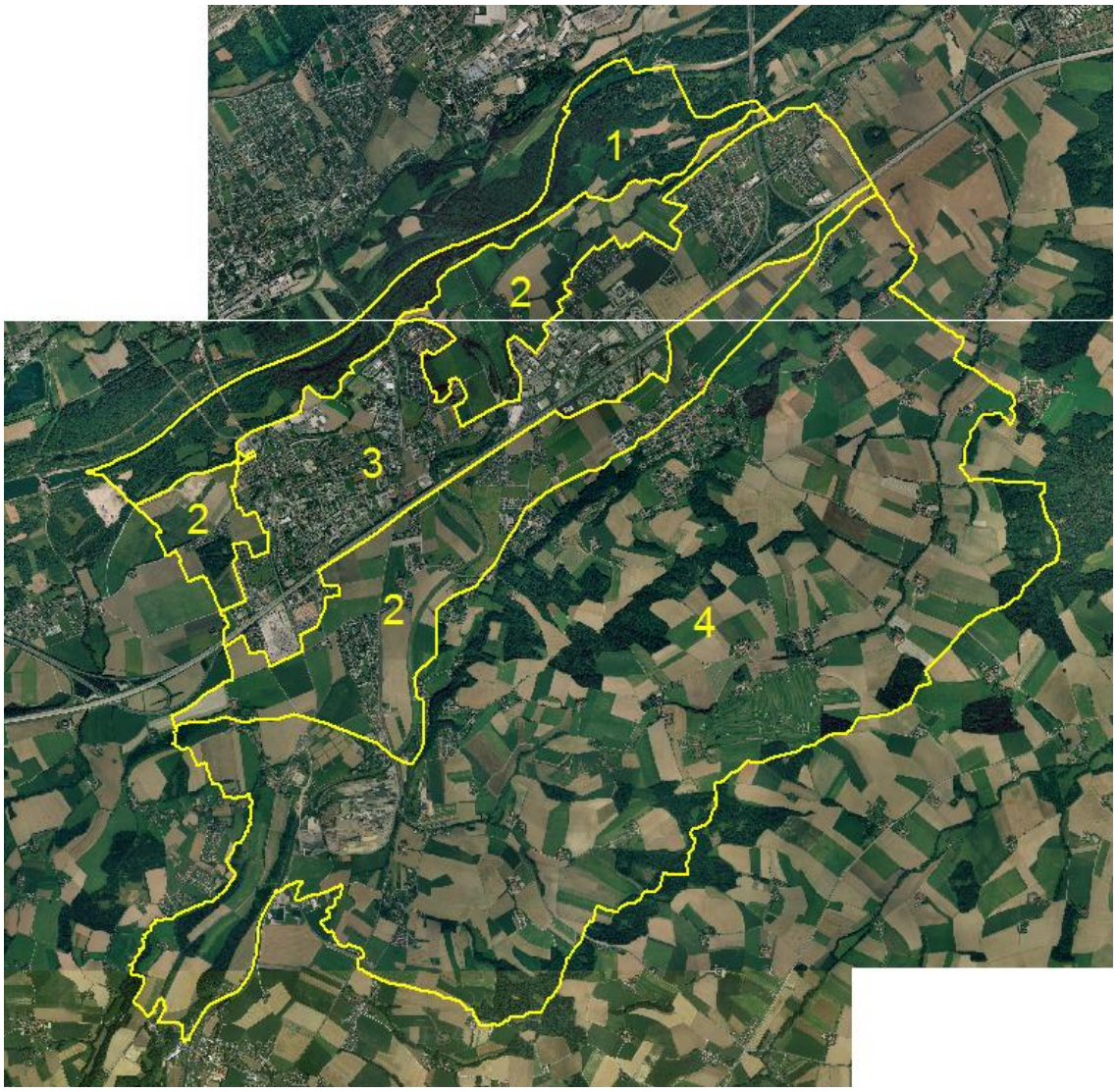

Abb. 2: Übersicht Erhebungsgebiet mit Abgrenzung der Teilgebiete und Orthophotos

Teilgebiet 1: Traunfluss mit Auwaldbereich
Teilgebiet 2: Landwirtschaftlich geprägte Niederterrasse
Teilgebiet 3: Verdichtetes Siedlungs- und Gewerbegebiet
Teilgebiet 4: Landwirtschaftlich geprägtes Hügelland

2.1 Teilgebiet 1: Traunfluss mit Auwaldbereich

Struktur-/Nutzungsmerkmal	Charakterisierung
Wald	• entlang der Traun und der Krems ausgedehnte naturnahe Auwaldbereiche
Landwirtschaftliche Nutzung / Nutzungsintensität	• Teile des Auwaldes werden randlich landwirtschaftlich genutzt
Moore	• nicht vorhanden

Struktur-/Nutzungsmerkmal	Charakterisierung
Strukturelemente	• Uferbegleitgehölze entlang der Krems • das restliche Teilgebiet ist von Auwald und landwirtschaftlichen Nutzflächen geprägt
Gewässer	• die Traun als prägendes Element • naturnaher Abschnitt der Krems • mehrere Altarme und Nebengerinne in den Traunauen
Rohstoffabbau / Deponien	• nicht vorhanden
Siedlungsstruktur	• die Siedlungsstruktur beschränkt sich auf vereinzelte bäuerliche Betriebe
Relief	• weitgehend ebene Talstufe bei 270 m üNN, geprägt durch das Traunbett und die anschließende Austufe
Auffällige Entwicklungsprozesse / Landschaftseingriffe	• landwirtschaftliche Nutzung in Teilen der Austufe (Grünland, Äcker)

2.2 Teilgebiet 2: Landwirtschaftlich geprägte Niederterrasse

Struktur-/Nutzungsmerkmal	Charakterisierung
Wald	• eine größere Mischwaldzelle am Siedlungsrand von Haid • vereinzelt kleine Feldgehölze bei Rapperswinkel
Landwirtschaftliche Nutzung / Nutzungsintensität	• intensiv genutztes Grün- und Ackerland zwischen Siedlungen
Moore	• nicht vorhanden
Strukturelemente	• Uferbegleitgehölz abschnittsweise entlang der Krems und entlang eines kleineren Nebenbaches • kleinflächige Obstbaumwiesen und –reihen sind im Bereich von Gehöften vorhanden, sie bilden wichtige Strukturelemente in der von Landwirtschaft geprägten Landschaft
Gewässer	• die Krems durchzieht das Teilgebiet, im oberen Abschnitt reguliert, vor der Einmündung in die Traun naturnah • Nebenbach der Krems mit dichtem Ufergehölz
Rohstoffabbau / Deponien	• nicht vorhanden
Siedlungsstruktur	• vor allem im südlichen Abschnitt des Teilgebietes verstreute Neubausiedlungen
Relief	• weitgehend ebene Talstufe bei 280 m üNN
Auffällige Entwicklungsprozesse / Landschaftseingriffe	• Zersiedelung der Landschaft, Siedlungsdruck von Nettingsdorf und Ansfelden, Ausbau der Gewerbezonen • intensive landwirtschaftliche Nutzung der Kulturlandschaft (Grünland, Äcker)

2.3 Teilgebiet 3: Verdichtetes Siedlungs- und Gewerbegebiet

Struktur-/Nutzungsmerkmal	Charakterisierung
Wald	• Vereinzelt kleinere Waldzellen im Siedlungsbereich
Landwirtschaftliche Nutzung / Nutzungsintensität	• randlich intensiv genutztes Grün- und Ackerland außerhalb des Siedlungsraumes
Moore	• nicht vorhanden
Strukturelemente	• dichtes Uferbegleitgehölz entlang der Krems • einzelne Heckenzüge im Siedlungsraum
Gewässer	• kurzes Teilstück der Krems, mit dichtem Ufergehölz, Ufer reguliert
Rohstoffabbau / Deponien	• nicht vorhanden
Siedlungsstruktur	• verdichtetes Siedlungs- und Gewerbegebiet
Relief	• weitgehend ebene Talstufe bei 270 m üNN
Auffällige Entwicklungsprozesse / Landschaftseingriffe	• starker Siedlungsdruck, fast das gesamte Teilgebiet ist Bauland gewidmet • großflächig versiegelt • starkes Verkehrsaufkommen • ausgedehnte gewerbliche Nutzung • Randbereiche fast ausschließlich landwirtschaftlich genutzt

2.4 Teilgebiet 4: Landwirtschaftlich geprägtes Hügelland

Struktur-/Nutzungsmerkmal	Charakterisierung
Wald	• einige große zusammenhängende Waldgebiete, teilweise Nadel-, teilweise Mischwaldbestände • im gesamten Teilgebiet verstreut kleiner Waldbestände
Landwirtschaftliche Nutzung / Nutzungsintensität	• intensiv genutztes Grün- und Ackerland im gesamten Teilgebiet
Moore	• nicht vorhanden
Strukturelemente	• naturnahes Ufergehölz entlang des Wambaches • kleinflächige Obstbaumwiesen und –reihen sind im Bereich von Gehöften vorhanden, sie bilden wichtige Strukturelemente in der von Landwirtschaft geprägten Landschaft
Gewässer	• Teilstück der Krems in Nettingsdorf, naturfern, stark reguliert, kein Uferbewuchs • der Wambach durchzieht das gesamte Teilgebiet, naturnah, teilweise mäandrierend, streckenweise mit dichtem Ufergehölz
Rohstoffabbau / Deponien	• nicht vorhanden
Siedlungsstruktur	• in Ansfelden dichtes Siedlungsgebiet, in Nettingsdorf großes Gewerbegebiet

Struktur-/Nutzungsmerkmal	Charakterisierung
	• sonst Siedlungsstruktur bäuerlicher Betriebe
Relief	• weitgehend schwach reliefiertes Hügelland zwischen 290 m üNN und 360 m üNN
Auffällige Entwicklungsprozesse / Landschaftseingriffe	• starker Siedlungsdruck im Gemeindehauptort Ansfelden • ausgedehnte gewerbliche Nutzung im Bereich Nettingsdorf • Randbereiche fast ausschließlich landwirtschaftlich genutzt • intensive landwirtschaftliche Nutzung der Kulturlandschaft (Grünland, Äcker) • Zerschneidung der großen Waldflächen und intensive forstwirtschaftliche Nutzung

3 Zusammenfassende Beschreibung

3.1 Ergebnisse der Landschaftserhebung

Die Gemeinde Asten wird einerseits von der dichten Besiedelung und den zahlreichen Gewerbebetrieben des Gemeindegebietes und andererseits von der intensiven Landwirtschaft geprägt. Zusätzlich verlaufen mehrere wichtige Verkehrsverbindungen durch das Gemeindegebiet (die Autobahn A1und die Kremstal Bundesstraße B139), was zu einem starken Verkehrsaufkommen führt.

An der nordwestlichen Gemeindegrenze befindet sich ein ausgedehntes Augebiet entlang der Traun mit einigen Altwässern. Außerhalb dieses großen naturnahen Waldkomplexes gibt es noch einige zusammenhängende Waldgebiete in der Gemeinde und eine Vielzahl kleiner Waldflächen verstreut über den Bereich des Hügellandes.

Kleinflächige Obstwiesen findet man fast überall im Bereich von Gehöften. Entlang von Straßen oder Wegen sind gelegentlich auch Obstbaumreihen und einzelne Obstbäume angepflanzt.

Die Ufer der Gewässer sind meist durch im Altersaufbau und der Artenzusammensetzung vielfältig strukturierte Gehölze eingesäumt.

Die Grenze zur Gemeinde Traun bildet der Traunfluss. Diese ist in ihrer Breitenausdehnung fixiert und reguliert. Ein weiteres Fließgewässer in der Gemeinde ist die Krems. Flussauf von Audorf ist sie stark reguliert mit einem Trapezprofil und besitzt keinen Ufergehölzsaum. Von Audorf flussab bis in die Einmündung in die Traun ist die Krems naturnah und weißt ein dichtes Ufergehölz auf. Der Wambach durchfließt das Teilgebiet des Hügellandes und ist Großteils naturnah und von Ufergehölz eingesäumt.

An stehenden Gewässern existieren nur Kleingewässer, welche durchwegs fischereilich genutzt werden und zum überwiegenden Teil anthropogen überprägt sind. Oft handelt es sich um eingestaute bzw. ausgeleitete Bereiche des Wambaches.

Weiters befindet sich ein Golfplatz im Gemeindegebiet bei Fleckendorf.

Die folgenden Tabellen und Diagramme geben einen zusammenfassenden Überblick über die prozentuelle Flächenverteilung und Flächengrößen der erhobenen Bestandestypen in Relation zur gesamten Gemeindefläche (= Gemeindefläche).

	Fläche in ha	Prozentueller Anteil
Gemeindefläche gesamt davon	3.135,1 ha	100 %
Fläche erhobene Bestandstypen	671,3 ha	21,4 %
Intensiv genutzte Grünlandbereiche, geschlossenes Siedlungsgebiete, Verkehrsflächen (= nicht erhobene Flächen)	2.463,7ha	78,6 %
Bauland	550,0 ha	17,5 %

Tab. 1: Flächengrößen und prozentuelle Flächenverteilung der erhobenen Bestandestypen bzw. der nicht erhobenen Flächen in Relation zur gesamten Gemeindefläche.

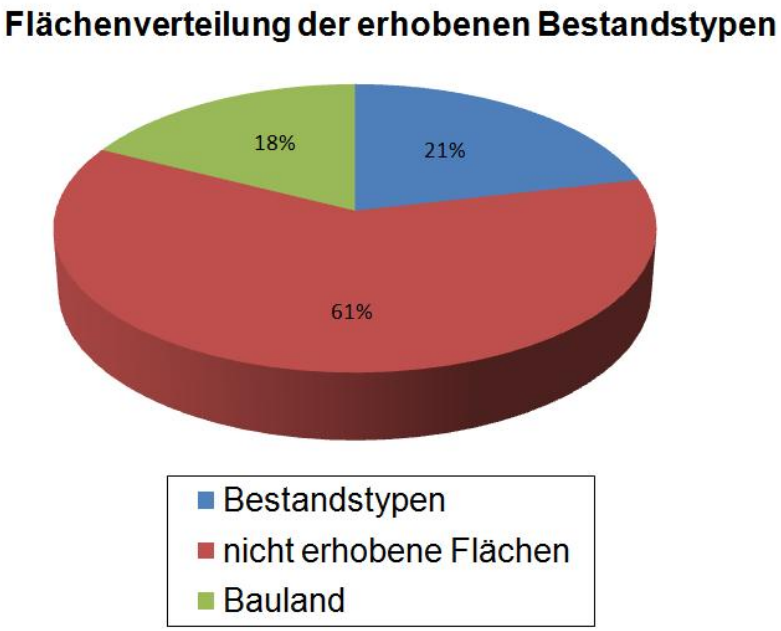

Abb. 3: Prozentueller Anteil der erhobenen Bestandestypen am gesamten Gemeindegebiet

Erhobene Bestandestypen	Flächengröße	Anteil an Gesamtfläche erhobener Bestandestypen	Anteil an der gesamten Gemeindefläche
Nadelwald/Nadelholzforst	147,8 ha	22,0 %	4,7 %
Laub-Nadel-Mischwald/Laub-Nadelholz-Mischforst	86,4 ha	12,9 %	2,8 %
Laubwald/Laubholzforst	229,0 ha	34,1 %	7,3 %
Kleinstwaldfläche ("Feldgehölz"), Gebüsch oder Baumgruppe unter 1000m²	0,4 ha	0,1 %	0,0 %
Uferbegleitgehölz	34,7 ha	5,2 %	1,1 %
Heckenzug	2,5 ha	0,4 %	0,1 %
Streuobstbestand (Streuobstwiese/-weide, Obstbaumreihen)	55,2 ha	8,2 %	1,8 %
Obstplantage	3,4 ha	0,5 %	0,1 %
Baumreihe, Allee	0,3 ha	0,0 %	0,0 %
Markanter Einzelbaum	0,0 ha	0,0 %	0,0 %

Erhobene Bestandestypen	Flächengröße	Anteil an Gesamtfläche erhobener Bestandestypen	Anteil an der gesamten Gemeindefläche
Neubewaldung/Aufforstung	0,4 ha	0,1 %	0,0 %
Feuchtes und nasses Extensivgrünland	0,8 ha	0,1 %	0,0 %
Grünland-Sondernutzung	63,3 ha	9,4 %	2,0 %
Stehendes Gewässer	3,5 ha	0,5 %	0,1 %
Fließendes Gewässer	43,7 ha	6,5 %	1,4 %

Tab. 2: Darstellung der Flächenverteilung und -größen der erhobenen Bestandestypen in Relation zur gesamten Gemeindefläche.

3.2 Naturschutzfachlich wertvolle Bereiche

In der zum Großteil intensiv landwirtschaftlich und baulich genutzten Gemeinde finden sich wenige naturschutzfachlich wertvolle Bereiche.

Die Aubereiche der Traun sind die wertvollsten Bereiche der Gemeinde Ansfelden. Sie bilden ein Band hochwertiger Biotopflächen, mit Altarmen, Röhrichtbereichen und naturnahen Auwaldflächen.

Naturschutzfachlich interessante "Trittsteinbiotope" stellen zweifellos die Waldzellen im Gemeindegebiet dar, darüber hinaus aber auch die kleinflächigen aber weit verbreiteten Obstbaumwiesen und die Uferbegleitgehölze entlang der Bäche. Die vorhandenen kleinflächigen Waldbestände und Uferbegleitgehölze sind überwiegend Laubwaldbestände. Sie tragen zur Artenvielfalt bei und stellen allein schon auf Grund ihrer Inselfunktion einen bedeutenden Lebensraum für Tiere und Pflanzen dar. Als Trittsteinbiotope im intensiven Ackerland sollten sie unbedingt erhalten bleiben, zählen sie doch zweifellos zu den naturschutzfachlich wertvollsten Flächen im Gemeindegebiet.

3.3 Defizite und Ansatzpunkte für naturschutzfachliche Aufwertung

Das offenkundigste Defizit stellt die mangelnde Strukturvielfalt auf Grund der intensiven landwirtschaftlichen und baulichen Nutzung dar.

Eine zumindest kleinflächige Extensivierung landwirtschaftlicher Nutzflächen wäre aus naturschutzfachlicher Sicht zwar anzustreben, scheint aber gegenwärtig nicht umsetzbar, da die Flächen auf Grund ihrer geologisch-edaphischen Bedingungen hervorragende Eigenschaften für die landwirtschaftliche Produktion besitzen. Dauerwiesen haben ein natürliches Potential zur Ausbildung artenreicher Magerwiesenstandorte mit reizvollem Blühaspekt, welcher derzeit kaum in Erscheinung tritt. Eine entsprechende Extensivierung, verbunden mit entsprechenden, zielführende Bewirtschaftungsmaßnahmen scheint gegenwärtig aber schwierig.

In den naturnahen Waldbeständen sollte darauf geachtet werden, dass keine Fichtenaufforstungen getätigt werden und größere Fichtenforste sollten langfristig wieder in Laubwaldbestände umgewandelt werden.

Im Bezug auf die Obstbaumwiesen sollte auch darauf geachtet werden, dass der Baumbestand nicht überaltert und dass heimische Obstbaumsorten wieder nachgepflanzt werden.

4 Verwendete Literatur und Quellenverzeichnis

4.1 Datengrundlagen

Vom Auftraggeber beigestellte Daten

- Farb-Orthophotos im Triangulierungsblattschnitt 1:5000, Bildflug: 19.08.2006 und 26.07.2006 (© Land Oberösterreich)
- Digitale ÖK50 (kartographisches Modell KM50) im Blattschnitt TB20000 (© Bundesamt für Eich- und Vermessungswesen)
- Gemeindegrenzen aus der Digitalen Katastralmappe, Stand 05-2008 (© Bundesamt für Eich- und Vermessungswesen)
- Digitale Katastralmappe, Stand 05-2008 (© Bundesamt für Eich- und Vermessungswesen)
- 10m Höhenschichtlinien generiert aus dem Digitalen Höhenmodell (© Bundesamt für Eich- und Vermessungswesen)
- Digitales Landschaftsmodell - Gewässernetz (© Bundesamt für Eich- und Vermessungswesen)
- Naturschutzfachliche Raumgliederung Oberösterreichs, Stand 2007 (© Land Oberösterreich)
- Moorflächen nach Krisai & Schmidt (aus GENISYS) (© Land Oberösterreich)

Gemeinde Ansfelden

- Flächenwidmungsplan der Gemeinde Ansfelden

4.2 Literaturverzeichnis

AMT DER OÖ. LANDESREGIERUNG (2007): Natur und Landschaft, Bd. 38: Raumeinheit Traun-Enns-Riedelland. - Herausgegeben vom Amt der OÖ. Landesregierung, Naturschutzabteilung, Linz.

AMT DER OÖ. LANDESREGIERUNG (2007): Natur und Landschaft, Bd. 1: Raumeinheit Unteres Trauntal. - Herausgegeben vom Amt der OÖ. Landesregierung, Naturschutzabteilung, Linz.

BÄCK J., A. KASTNER, A. STADLER und K. AICHBERGER (1993): Oberösterreichische Bodenzustandsinventur. Herausgegeben vom Amt der Oö. Landesregierung. Landesverlag Linz.

KRISAI R. und R. SCHMIDT (1983): Die Moore Oberösterreichs. Natur- und Landschaftsschutz 6. – Herausgegeben vom Amt der Oberösterreichischen Landesregierung, Linz.

MUCINA L., G. GRABHER und T. ELLMAUER (Hrsg.; 1993): Die Pflanzengesellschaften Österreichs Teil I bis III. - Gustav Fischer Verlag Stuttgart - New York.

SCHANDA, F. (2000): Landschaftsplanung in der Gemeinde - Landschaftsentwicklungskonzept Ansfelden. Teil 1: Biotopkartierung. – ÖKO-L 22/3: 30-36

SCHANDA, F. (2000): Landschaftsplanung in der Gemeinde – Landschaftsentwicklungskonzept Ansfelden. Teil 2: Landschaftsentwicklungskonzept. – ÖKO-L 22/4: 24-34

UMWELTBUNDESAMT (UBA, Hrsg.; 1989): Biotoptypen in Österreich. Vorarbeiten zu einem Katalog. - Herausgegeben vom Umweltbundesamt, Wien.

UMWELTBUNDESAMT (UBA, Hrsg.; 1989): Kartierung ausgewählter Kulturlandschaften Österreichs. - Herausgegeben vom Umweltbundesamt, Wien.

4.3 Sonstige Quellen

- Internet-Abfrage: http://doris.ooe.gv.at
- Internet-Abfrage der NALA-Daten: http://www.ooe.gv.at/natur/nala
- Internet-Abfrage GENISYS - Geographisches Naturschutz-Informations-System: http://www.ooe.gv.at/natur/genisys/
- Internet-Abfrage BFW (Bundesamt für Bundesforschungs- und Ausbildungszentrum für Wald, Naturgefahren und Landschaft) http://bfw.ac.at
- Internet-Abfrage Gemeinde-Informationen: http://www.land-oberoesterreich.gv.at/
- Internet-Abfrage: http://www.statistik.at
- Internet-Abfrage: http://www.zamg.ac.at

SCHANDA, F. (2000): Landschaftsplanung in der Gemeinde - Landschaftsentwicklungskonzept Ansfelden. Teil 1: Biotopkartierung. – ÖKO-L 22/3: 30-36

SCHANDA, F. (2000): Landschaftsplanung in der Gemeinde – Landschaftsentwicklungskonzept Ansfelden. Teil 2: Landschaftsentwicklungskonzept. – ÖKO-L 22/4: 24-34

UMWELTBUNDESAMT (UBA, Hrsg.; 1989): Biotoptypen in Österreich. Vorarbeiten zu einem Katalog. - Herausgegeben vom Umweltbundesamt, Wien.

UMWELTBUNDESAMT (UBA, Hrsg.; 1989): Kartierung ausgewählter Kulturlandschaften Österreichs. - Herausgegeben vom Umweltbundesamt, Wien.

4.3 Sonstige Quellen

- Internet-Abfrage: http://doris.ooe.gv.at
- Internet-Abfrage der NALA-Daten: http://www.ooe.gv.at/natur/nala
- Internet-Abfrage GENISYS - Geographisches Naturschutz-Informations-System: http://www.ooe.gv.at/natur/genisys/
- Internet-Abfrage BFW (Bundesamt für Bundesforschungs- und Ausbildungszentrum für Wald, Naturgefahren und Landschaft) http://bfw.ac.at
- Internet-Abfrage Gemeinde-Informationen: http://www.land-oberoesterreich.gv.at/
- Internet-Abfrage: http://www.statistik.at
- Internet-Abfrage: http://www.zamg.ac.at

Anhang 1

Fotodokumentation

Abb. 1: Ufergehölz eines kleinen Baches bei Nettingsdorf (Foto: Technisches Büro Eisner)

Abb. 2: Kleiner Bach bei Nettingsdorf (Foto: Technisches Büro Eisner)

Abb. 3: Landschaft im südlichen Gemeindegebiet bei Nettingsdorf (Foto: Technisches Büro Eisner)

Abb. 4: Obstbaumallee bei Moos (Foto: Technisches Büro Eisner)

Abb. 5: Abschnitt der Krems bei Nettingsdorf (Foto: Technisches Büro Eisner)

Abb. 6: Feldgehölz bei Ziehberg (Foto: Technisches Büro Eisner)

Abb. 7: Ufergehölz des Wambaches bei Fleckendorf (Foto: Technisches Büro Eisner)

Abb. 8: Blick auf Andorf aus östlicher Richtung (Foto: Technisches Büro Eisner)

Abb. 9: Blick auf Ansfelden aus östlicher Richtung (Foto: Technisches Büro Eisner)

Abb. 10: Streuobstwiese in Kremsdorf (Foto: Technisches Büro Eisner)

Abb. 11: Regulierter Abschnitt der Krems bei Kremsdorf (Foto: Technisches Büro Eisner)

Abb. 12: Naturnaher Abschnitt der Krems bei Audorf (Foto: Technisches Büro Eisner)

Abb. 13: Abschnitt der Traun bei Haid (Foto: Technisches Büro Eisner)

Anhang 2

Beschreibung der Einzelflächen

(Datenbank-Bericht: Auswahl Berichte Gemeinde - "Ausdruck Endbericht" sortiert nach Flächennummer)

Gemeinde: **41002 Ansfelden**

Bezirk: **Linz-Land**

lfd. Nummer: **1** Fläche: in m² **197865** Länge in m: **11670**
Bestandestyp: **0402 Fließendes Gewässer**
Charakteristik: Abschnitt der Traun, fixiert in Breitenausdehnung, großteils mit befestigten Ufern, mit dichtem Ufergehölz, EP 1
Bearbeiter: A. Pfanzelt

lfd. Nummer: **2** Fläche: in m² **34952** Länge in m: **1507**
Bestandestyp: **0104 Laubwald/Laubholzforst**
Charakteristik:
Bearbeiter: A. Pfanzelt

lfd. Nummer: **4** Fläche: in m² **166227** Länge in m: **19610**
Bestandestyp: **0402 Fließendes Gewässer**
Charakteristik: Abschnitt der Krems, von Audorf flussab stark reguliert, mit befestigten Ufern, teils ohne Uferbewuchs EP 2,3 und 4; von Audorf flussauf immer naturnaher, mit Schotterbänken und teilweise unregulierten Ufern durch Auwald fließend, EP 5 und 6
Bearbeiter: A. Pfanzelt

lfd. Nummer: **5** Fläche: in m² **497133** Länge in m: **8087**
Bestandestyp: **0104 Laubwald/Laubholzforst**
Charakteristik:
Bearbeiter: A. Pfanzelt

lfd. Nummer: **7** Fläche: in m² **1579** Länge in m: **345**
Bestandestyp: **0202 Uferbegleitgehölz**
Charakteristik: Dichtes Ufergehölz der Krems bei Audorf aus Weiden, Pappeln und Eschen
Bearbeiter: A. Pfanzelt

lfd. Nummer: **8** Fläche: in m² **8778** Länge in m: **410**
Bestandestyp: **0102 Nadelwald/Nadelholzforst**
Charakteristik:
Bearbeiter: A. Pfanzelt

lfd. Nummer: **10** Fläche: in m² **182990** Länge in m: **5435**
Bestandestyp: **0104 Laubwald/Laubholzforst**
Charakteristik:
Bearbeiter: A. Pfanzelt

lfd. Nummer: **11** Fläche: in m² **2420** Länge in m: **291**
Bestandestyp: **0204 Streuobstbestand (Streuobstwiese/-weide, Obstbaumreihen)**
Charakteristik:
Bearbeiter: A. Pfanzelt

lfd. Nummer: **12** Fläche: in m² **4984** Länge in m: **312**
Bestandestyp: **0204 Streuobstbestand (Streuobstwiese/-weide, Obstbaumreihen)**
Charakteristik:
Bearbeiter: A. Pfanzelt

lfd. Nummer: **13** Fläche: in m² **49181** Länge in m: **4378**
Bestandestyp: **0202 Uferbegleitgehölz**
Charakteristik: Dichtes Ufergehölz eines Nebenbaches der Krems bei Audorf, bestehend aus Pappeln, Eichen und Eschen
Bearbeiter: A. Pfanzelt

lfd. Nummer: **14** Fläche: in m² **4040** Länge in m: **499**
Bestandestyp: **0310 Grünland-Sondernutzung**
Charakteristik:
Bearbeiter: A. Pfanzelt

lfd. Nummer: **15** Fläche: in m² **1618** Länge in m: **352**
Bestandestyp: **0203 Heckenzug**
Charakteristik: Heckenzug um Spielplatz aus Hasel, Hartriegel, Gew. Schneeball, Weißdorn und Schlehdorn
Bearbeiter: A. Pfanzelt

lfd. Nummer: **16** Fläche: in m² **4703** Länge in m: **358**
Bestandestyp: **0202 Uferbegleitgehölz**
Charakteristik: Dichtes Ufergehölz eines Nebenbaches der Krems bei Audorf, bestehend aus Pappeln, Eichen und Eschen
Bearbeiter: A. Pfanzelt

lfd. Nummer: **17** Fläche: in m² **7584** Länge in m: **705**
Bestandestyp: **0203 Heckenzug**
Charakteristik: Eingezäunte Hecke entlang eines Gewerbebetriebes aus Ahorn, Heckenrose, Weißdorn, Weide, Pappel, Hartriegel und Hollunder
Bearbeiter: A. Pfanzelt

lfd. Nummer: **19** Fläche: in m² **2586** Länge in m: **500**
Bestandestyp: **0104 Laubwald/Laubholzforst**
Charakteristik:
Bearbeiter: A. Pfanzelt

lfd. Nummer: **20** Fläche: in m² **5494** Länge in m: **364**
Bestandestyp: **0310 Grünland-Sondernutzung**
Charakteristik:
Bearbeiter: A. Pfanzelt

lfd. Nummer: **21** Fläche: in m² **7019** Länge in m: **399**
Bestandestyp: **0104 Laubwald/Laubholzforst**
Charakteristik:
Bearbeiter: A. Pfanzelt

lfd. Nummer: **22** Fläche: in m² **2044** Länge in m: **295**
Bestandestyp: **0204 Streuobstbestand (Streuobstwiese/-weide, Obstbaumreihen)**
Charakteristik:
Bearbeiter: A. Pfanzelt

lfd. Nummer: **23** Fläche: in m² **6080** Länge in m: **403**
Bestandestyp: **0104 Laubwald/Laubholzforst**
Charakteristik:
Bearbeiter: A. Pfanzelt

lfd. Nummer: **24** Fläche: in m² **3456** Länge in m: **452**
Bestandestyp: **0104 Laubwald/Laubholzforst**
Charakteristik:
Bearbeiter: A. Pfanzelt

lfd. Nummer: **25** Fläche: in m² **7040** Länge in m: **569**
Bestandestyp: **0104 Laubwald/Laubholzforst**
Charakteristik:
Bearbeiter: A. Pfanzelt

lfd. Nummer: **26** Fläche: in m² **2654** Länge in m: **263**
Bestandestyp: **0401 Stehendes Gewässer**
Charakteristik: Fischteich mit befestigtem Ufer und ohne Ufervegetation, unstrukturiert, zwischen Feldern gelegen
Bearbeiter: A. Pfanzelt

lfd. Nummer: **27** Fläche: in m² **10419** Länge in m: **595**
Bestandestyp: **0104 Laubwald/Laubholzforst**
Charakteristik:
Bearbeiter: A. Pfanzelt

lfd. Nummer:	**28**	Fläche: in m²	**7933**	Länge in m:	**567**
Bestandestyp:	**0204**	**Streuobstbestand (Streuobstwiese/-weide, Obstbaumreihen)**			
Charakteristik:					
		Bearbeiter:	A. Pfanzelt		

lfd. Nummer:	**29**	Fläche: in m²	**2378**	Länge in m:	**283**
Bestandestyp:	**0204**	**Streuobstbestand (Streuobstwiese/-weide, Obstbaumreihen)**			
Charakteristik:					
		Bearbeiter:	A. Pfanzelt		

lfd. Nummer:	**30**	Fläche: in m²	**29420**	Länge in m:	**1106**
Bestandestyp:	**0104**	**Laubwald/Laubholzforst**			
Charakteristik:					
		Bearbeiter:	A. Pfanzelt		

lfd. Nummer:	**31**	Fläche: in m²	**5577**	Länge in m:	**381**
Bestandestyp:	**0204**	**Streuobstbestand (Streuobstwiese/-weide, Obstbaumreihen)**			
Charakteristik:					
		Bearbeiter:	A. Pfanzelt		

lfd. Nummer:	**32**	Fläche: in m²	**1130**	Länge in m:	**210**
Bestandestyp:	**0204**	**Streuobstbestand (Streuobstwiese/-weide, Obstbaumreihen)**			
Charakteristik:					
		Bearbeiter:	A. Pfanzelt		

lfd. Nummer:	**33**	Fläche: in m²	**1926**	Länge in m:	**239**
Bestandestyp:	**0204**	**Streuobstbestand (Streuobstwiese/-weide, Obstbaumreihen)**			
Charakteristik:					
		Bearbeiter:	A. Pfanzelt		

lfd. Nummer:	**34**	Fläche: in m²	**1475**	Länge in m:	**198**
Bestandestyp:	**0104**	**Laubwald/Laubholzforst**			
Charakteristik:					
		Bearbeiter:	A. Pfanzelt		

lfd. Nummer:	**35**	Fläche: in m²	**1674**	Länge in m:	**236**
Bestandestyp:	**0204**	**Streuobstbestand (Streuobstwiese/-weide, Obstbaumreihen)**			
Charakteristik:					
		Bearbeiter:	A. Pfanzelt		

lfd. Nummer:	**36**	Fläche: in m²	**1962**	Länge in m:	**200**
Bestandestyp:	**0204**	**Streuobstbestand (Streuobstwiese/-weide, Obstbaumreihen)**			
Charakteristik:					
		Bearbeiter:	A. Pfanzelt		

lfd. Nummer:	**37**	Fläche: in m²	**12277**	Länge in m:	**717**
Bestandestyp:	**0204**	**Streuobstbestand (Streuobstwiese/-weide, Obstbaumreihen)**			
Charakteristik:					
		Bearbeiter:	A. Pfanzelt		

lfd. Nummer:	**38**	Fläche: in m²	**22971**	Länge in m:	**1013**
Bestandestyp:	**0104**	**Laubwald/Laubholzforst**			
Charakteristik:					
		Bearbeiter:	A. Pfanzelt		

lfd. Nummer:	**39**	Fläche: in m²	**10815**	Länge in m:	**597**
Bestandestyp:	**0204**	**Streuobstbestand (Streuobstwiese/-weide, Obstbaumreihen)**			
Charakteristik:					
		Bearbeiter:	A. Pfanzelt		

lfd. Nummer: **40** Fläche: in m² **2768** Länge in m: **264**
Bestandestyp: **0104 Laubwald/Laubholzforst**
Charakteristik:
Bearbeiter: A. Pfanzelt

lfd. Nummer: **41** Fläche: in m² **26273** Länge in m: **883**
Bestandestyp: **0104 Laubwald/Laubholzforst**
Charakteristik:
Bearbeiter: A. Pfanzelt

lfd. Nummer: **42** Fläche: in m² **9589** Länge in m: **384**
Bestandestyp: **0104 Laubwald/Laubholzforst**
Charakteristik:
Bearbeiter: A. Pfanzelt

lfd. Nummer: **43** Fläche: in m² **9269** Länge in m: **602**
Bestandestyp: **0204 Streuobstbestand (Streuobstwiese/-weide, Obstbaumreihen)**
Charakteristik:
Bearbeiter: A. Pfanzelt

lfd. Nummer: **44** Fläche: in m² **4442** Länge in m: **382**
Bestandestyp: **0104 Laubwald/Laubholzforst**
Charakteristik:
Bearbeiter: A. Pfanzelt

lfd. Nummer: **45** Fläche: in m² **48811** Länge in m: **1144**
Bestandestyp: **0104 Laubwald/Laubholzforst**
Charakteristik:
Bearbeiter: A. Pfanzelt

lfd. Nummer: **46** Fläche: in m² **4530** Länge in m: **373**
Bestandestyp: **0204 Streuobstbestand (Streuobstwiese/-weide, Obstbaumreihen)**
Charakteristik:
Bearbeiter: A. Pfanzelt

lfd. Nummer: **47** Fläche: in m² **8642** Länge in m: **441**
Bestandestyp: **0102 Nadelwald/Nadelholzforst**
Charakteristik:
Bearbeiter: A. Pfanzelt

lfd. Nummer: **48** Fläche: in m² **1319** Länge in m: **171**
Bestandestyp: **0103 Laub-Nadel-Mischwald/Laub-Nadelholz-Mischforst**
Charakteristik:
Bearbeiter: A. Pfanzelt

lfd. Nummer: **49** Fläche: in m² **6743** Länge in m: **364**
Bestandestyp: **0104 Laubwald/Laubholzforst**
Charakteristik:
Bearbeiter: A. Pfanzelt

lfd. Nummer: **50** Fläche: in m² **10080** Länge in m: **813**
Bestandestyp: **0102 Nadelwald/Nadelholzforst**
Charakteristik:
Bearbeiter: A. Pfanzelt

lfd. Nummer: **51** Fläche: in m² **811** Länge in m: **150**
Bestandestyp: **0201 Kleinstwaldfläche ("Feldgehölz"), Gebüsch oder Baumgruppe unter 1000m²**
Charakteristik: Feldgehölz am Rande einer Siedlung aus Kirsche, Hasel, Pappel und Eiche
Bearbeiter: A. Pfanzelt

lfd. Nummer: **52** Fläche: in m² **33154** Länge in m: **1226**
Bestandestyp: **0104 Laubwald/Laubholzforst**
Charakteristik:
Bearbeiter: A. Pfanzelt

lfd. Nummer: **53** Fläche: in m² **43861** Länge in m: **1041**
Bestandestyp: **0102 Nadelwald/Nadelholzforst**
Charakteristik:
Bearbeiter: A. Pfanzelt

lfd. Nummer: **54** Fläche: in m² **27981** Länge in m: **969**
Bestandestyp: **0102 Nadelwald/Nadelholzforst**
Charakteristik:
Bearbeiter: A. Pfanzelt

lfd. Nummer: **55** Fläche: in m² **32455** Länge in m: **1033**
Bestandestyp: **0104 Laubwald/Laubholzforst**
Charakteristik:
Bearbeiter: A. Pfanzelt

lfd. Nummer: **56** Fläche: in m² **5092** Länge in m: **495**
Bestandestyp: **0204 Streuobstbestand (Streuobstwiese/-weide, Obstbaumreihen)**
Charakteristik:
Bearbeiter: A. Pfanzelt

lfd. Nummer: **57** Fläche: in m² **200524** Länge in m: **3019**
Bestandestyp: **0104 Laubwald/Laubholzforst**
Charakteristik:
Bearbeiter: A. Pfanzelt

lfd. Nummer: **58** Fläche: in m² **318125** Länge in m: **6451**
Bestandestyp: **0104 Laubwald/Laubholzforst**
Charakteristik:
Bearbeiter: A. Pfanzelt

lfd. Nummer: **59** Fläche: in m² **25016** Länge in m: **1257**
Bestandestyp: **0401 Stehendes Gewässer**
Charakteristik: Sehr breiter Altarm der Traun, naturnah, umgeben von dichtem bis zum Ufer reichendem Auwald
Bearbeiter: A. Pfanzelt

lfd. Nummer: **60** Fläche: in m² **8291** Länge in m: **401**
Bestandestyp: **0204 Streuobstbestand (Streuobstwiese/-weide, Obstbaumreihen)**
Charakteristik:
Bearbeiter: A. Pfanzelt

lfd. Nummer: **61** Fläche: in m² **38746** Länge in m: **816**
Bestandestyp: **0104 Laubwald/Laubholzforst**
Charakteristik:
Bearbeiter: A. Pfanzelt

lfd. Nummer: **62** Fläche: in m² **7912** Länge in m: **834**
Bestandestyp: **0202 Uferbegleitgehölz**
Charakteristik: Ufergehölz eines ehemaligen Gerinnes (Bachbett ausgetrocknet) in Haid, aus Weiden, Eschen, Hasel, Traubenkirsche, Hollunder und Hartriegel
Bearbeiter: A. Pfanzelt

lfd. Nummer: **63** Fläche: in m² **293541** Länge in m: **5652**
Bestandestyp: **0104 Laubwald/Laubholzforst**
Charakteristik:
Bearbeiter: A. Pfanzelt

lfd. Nummer: **64** Fläche: in m² **2342** Länge in m: **235**
Bestandestyp: **0104 Laubwald/Laubholzforst**
Charakteristik:
Bearbeiter: A. Pfanzelt

lfd. Nummer: **65** Fläche: in m² **877** Länge in m: **120**
Bestandestyp: **0201 Kleinstwaldfläche ("Feldgehölz"), Gebüsch oder Baumgruppe unter 1000m²**
Charakteristik: Feldgehölz zwischen Feldern aus Eschen und Eichen
Bearbeiter: A. Pfanzelt

lfd. Nummer: **66** Fläche: in m² **66395** Länge in m: **1137**
Bestandestyp: **0103 Laub-Nadel-Mischwald/Laub-Nadelholz-Mischforst**
Charakteristik:
Bearbeiter: A. Pfanzelt

lfd. Nummer: **67** Fläche: in m² **14855** Länge in m: **700**
Bestandestyp: **0204 Streuobstbestand (Streuobstwiese/-weide, Obstbaumreihen)**
Charakteristik:
Bearbeiter: A. Pfanzelt

lfd. Nummer: **68** Fläche: in m² **30233** Länge in m: **1331**
Bestandestyp: **0104 Laubwald/Laubholzforst**
Charakteristik:
Bearbeiter: A. Pfanzelt

lfd. Nummer: **69** Fläche: in m² **13521** Länge in m: **855**
Bestandestyp: **0204 Streuobstbestand (Streuobstwiese/-weide, Obstbaumreihen)**
Charakteristik:
Bearbeiter: A. Pfanzelt

lfd. Nummer: **70** Fläche: in m² **2797** Länge in m: **341**
Bestandestyp: **0104 Laubwald/Laubholzforst**
Charakteristik:
Bearbeiter: A. Pfanzelt

lfd. Nummer: **71** Fläche: in m² **33628** Länge in m: **815**
Bestandestyp: **0205 Obstplantage**
Charakteristik:
Bearbeiter: A. Pfanzelt

lfd. Nummer: **72** Fläche: in m² **26903** Länge in m: **2103**
Bestandestyp: **0202 Uferbegleitgehölz**
Charakteristik: Ufergehölz eines Nebenbaches der Krems bei Ritzlhof, bestehend aus Erlen, Eschen, Hollunder, Hasel und Weide
Bearbeiter: A. Pfanzelt

lfd. Nummer: **73** Fläche: in m² **71104** Länge in m: **2126**
Bestandestyp: **0103 Laub-Nadel-Mischwald/Laub-Nadelholz-Mischforst**
Charakteristik:
Bearbeiter: A. Pfanzelt

lfd. Nummer: **74** Fläche: in m² **19328** Länge in m: **1418**
Bestandestyp: **0104 Laubwald/Laubholzforst**
Charakteristik:
Bearbeiter: A. Pfanzelt

lfd. Nummer: **75** Fläche: in m² **5012** Länge in m: **531**
Bestandestyp: **0204 Streuobstbestand (Streuobstwiese/-weide, Obstbaumreihen)**
Charakteristik:
Bearbeiter: A. Pfanzelt

lfd. Nummer: **76** Fläche: in m² **1810** Länge in m: **172**
Bestandestyp: **0204 Streuobstbestand (Streuobstwiese/-weide, Obstbaumreihen)**
Charakteristik:
Bearbeiter: A. Pfanzelt

lfd. Nummer: **77** Fläche: in m² **16663** Länge in m: **814**
Bestandestyp: **0102 Nadelwald/Nadelholzforst**
Charakteristik:
Bearbeiter: A. Pfanzelt

lfd. Nummer: **78** Fläche: in m² **12479** Länge in m: **544**
Bestandestyp: **0104 Laubwald/Laubholzforst**
Charakteristik:
Bearbeiter: A. Pfanzelt

lfd. Nummer: **79** Fläche: in m² **164603** Länge in m: **4065**
Bestandestyp: **0104 Laubwald/Laubholzforst**
Charakteristik:
Bearbeiter: A. Pfanzelt

lfd. Nummer: **80** Fläche: in m² **6535** Länge in m: **343**
Bestandestyp: **0204 Streuobstbestand (Streuobstwiese/-weide, Obstbaumreihen)**
Charakteristik:
Bearbeiter: A. Pfanzelt

lfd. Nummer: **81** Fläche: in m² **3136** Länge in m: **490**
Bestandestyp: **0202 Uferbegleitgehölz**
Charakteristik: Ufergehölz eines Nebenbaches der Krems bei Ritzlhof, bestehend aus Erlen, Eschen, Hollunder, Hasel und Weide
Bearbeiter: A. Pfanzelt

lfd. Nummer: **82** Fläche: in m² **1823** Länge in m: **284**
Bestandestyp: **0204 Streuobstbestand (Streuobstwiese/-weide, Obstbaumreihen)**
Charakteristik:
Bearbeiter: A. Pfanzelt

lfd. Nummer: **83** Fläche: in m² **10738** Länge in m: **1050**
Bestandestyp: **0104 Laubwald/Laubholzforst**
Charakteristik:
Bearbeiter: A. Pfanzelt

lfd. Nummer: **84** Fläche: in m² **7419** Länge in m: **540**
Bestandestyp: **0104 Laubwald/Laubholzforst**
Charakteristik:
Bearbeiter: A. Pfanzelt

lfd. Nummer: **85** Fläche: in m² **5589** Länge in m: **811**
Bestandestyp: **0104 Laubwald/Laubholzforst**
Charakteristik:
Bearbeiter: A. Pfanzelt

lfd. Nummer: **86** Fläche: in m² **6552** Länge in m: **422**
Bestandestyp: **0204 Streuobstbestand (Streuobstwiese/-weide, Obstbaumreihen)**
Charakteristik:
Bearbeiter: A. Pfanzelt

lfd. Nummer: **87** Fläche: in m² **25904** Länge in m: **665**
Bestandestyp: **0204 Streuobstbestand (Streuobstwiese/-weide, Obstbaumreihen)**
Charakteristik:
Bearbeiter: A. Pfanzelt

lfd. Nummer:	**89**	Fläche: in m²	**2108**	Länge in m:	**203**
Bestandestyp:	**0204**	**Streuobstbestand (Streuobstwiese/-weide, Obstbaumreihen)**			
Charakteristik:					
		Bearbeiter:	A. Pfanzelt		

lfd. Nummer:	**90**	Fläche: in m²	**647342**	Länge in m:	**14511**
Bestandestyp:	**0103**	**Laub-Nadel-Mischwald/Laub-Nadelholz-Mischforst**			
Charakteristik:					
		Bearbeiter:	A. Pfanzelt		

lfd. Nummer:	**91**	Fläche: in m²	**4709**	Länge in m:	**272**
Bestandestyp:	**0204**	**Streuobstbestand (Streuobstwiese/-weide, Obstbaumreihen)**			
Charakteristik:					
		Bearbeiter:	A. Pfanzelt		

lfd. Nummer:	**92**	Fläche: in m²	**2631**	Länge in m:	**240**
Bestandestyp:	**0204**	**Streuobstbestand (Streuobstwiese/-weide, Obstbaumreihen)**			
Charakteristik:					
		Bearbeiter:	A. Pfanzelt		

lfd. Nummer:	**93**	Fläche: in m²	**11456**	Länge in m:	**1252**
Bestandestyp:	**0204**	**Streuobstbestand (Streuobstwiese/-weide, Obstbaumreihen)**			
Charakteristik:					
		Bearbeiter:	A. Pfanzelt		

lfd. Nummer:	**94**	Fläche: in m²	**1258**	Länge in m:	**194**
Bestandestyp:	**0204**	**Streuobstbestand (Streuobstwiese/-weide, Obstbaumreihen)**			
Charakteristik:					
		Bearbeiter:	A. Pfanzelt		

lfd. Nummer:	**95**	Fläche: in m²	**6590**	Länge in m:	**410**
Bestandestyp:	**0102**	**Nadelwald/Nadelholzforst**			
Charakteristik:					
		Bearbeiter:	A. Pfanzelt		

lfd. Nummer:	**96**	Fläche: in m²	**3026**	Länge in m:	**340**
Bestandestyp:	**0204**	**Streuobstbestand (Streuobstwiese/-weide, Obstbaumreihen)**			
Charakteristik:					
		Bearbeiter:	A. Pfanzelt		

lfd. Nummer:	**97**	Fläche: in m²	**8051**	Länge in m:	**431**
Bestandestyp:	**0204**	**Streuobstbestand (Streuobstwiese/-weide, Obstbaumreihen)**			
Charakteristik:					
		Bearbeiter:	A. Pfanzelt		

lfd. Nummer:	**98**	Fläche: in m²	**2232**	Länge in m:	**266**
Bestandestyp:	**0204**	**Streuobstbestand (Streuobstwiese/-weide, Obstbaumreihen)**			
Charakteristik:					
		Bearbeiter:	A. Pfanzelt		

lfd. Nummer:	**99**	Fläche: in m²	**6706**	Länge in m:	**341**
Bestandestyp:	**0204**	**Streuobstbestand (Streuobstwiese/-weide, Obstbaumreihen)**			
Charakteristik:					
		Bearbeiter:	A. Pfanzelt		

lfd. Nummer:	**100**	Fläche: in m²	**5100**	Länge in m:	**288**
Bestandestyp:	**0104**	**Laubwald/Laubholzforst**			
Charakteristik:					
		Bearbeiter:	A. Pfanzelt		

lfd. Nummer: **101** Fläche: in m² **17065** Länge in m: **1882**
Bestandestyp: **0202 Uferbegleitgehölz**
Charakteristik: Ufergehölz der Krems aus Eschen, Weiden, Eichen, Ahorn und Pappeln
Bearbeiter: A. Pfanzelt

lfd. Nummer: **102** Fläche: in m² **34411** Länge in m: **1870**
Bestandestyp: **0104 Laubwald/Laubholzforst**
Charakteristik:
Bearbeiter: A. Pfanzelt

lfd. Nummer: **103** Fläche: in m² **10581** Länge in m: **686**
Bestandestyp: **0310 Grünland-Sondernutzung**
Charakteristik:
Bearbeiter: A. Pfanzelt

lfd. Nummer: **104** Fläche: in m² **2033** Länge in m: **211**
Bestandestyp: **0104 Laubwald/Laubholzforst**
Charakteristik:
Bearbeiter: A. Pfanzelt

lfd. Nummer: **105** Fläche: in m² **4167** Länge in m: **324**
Bestandestyp: **0104 Laubwald/Laubholzforst**
Charakteristik:
Bearbeiter: A. Pfanzelt

lfd. Nummer: **107** Fläche: in m² **1615** Länge in m: **288**
Bestandestyp: **0203 Heckenzug**
Charakteristik: Heckenzug in Siedlungsgebiet aus Hasel, Hartriegel, Heckenrose und Ahorn
Bearbeiter: A. Pfanzelt

lfd. Nummer: **108** Fläche: in m² **2624** Länge in m: **405**
Bestandestyp: **0202 Uferbegleitgehölz**
Charakteristik: Ufergehölz der Krems, sehr dicht aus Pappeln, Eichen und Weiden
Bearbeiter: A. Pfanzelt

lfd. Nummer: **109** Fläche: in m² **2835** Länge in m: **227**
Bestandestyp: **0204 Streuobstbestand (Streuobstwiese/-weide, Obstbaumreihen)**
Charakteristik:
Bearbeiter: A. Pfanzelt

lfd. Nummer: **110** Fläche: in m² **8196** Länge in m: **744**
Bestandestyp: **0204 Streuobstbestand (Streuobstwiese/-weide, Obstbaumreihen)**
Charakteristik:
Bearbeiter: A. Pfanzelt

lfd. Nummer: **111** Fläche: in m² **3820** Länge in m: **284**
Bestandestyp: **0204 Streuobstbestand (Streuobstwiese/-weide, Obstbaumreihen)**
Charakteristik:
Bearbeiter: A. Pfanzelt

lfd. Nummer: **112** Fläche: in m² **2019** Länge in m: **296**
Bestandestyp: **0204 Streuobstbestand (Streuobstwiese/-weide, Obstbaumreihen)**
Charakteristik:
Bearbeiter: A. Pfanzelt

lfd. Nummer: **113** Fläche: in m² **2023** Länge in m: **327**
Bestandestyp: **0204 Streuobstbestand (Streuobstwiese/-weide, Obstbaumreihen)**
Charakteristik:
Bearbeiter: A. Pfanzelt

lfd. Nummer: **114** Fläche: in m² **720** Länge in m: **138**
Bestandestyp: **0401 Stehendes Gewässer**
Charakteristik: Trüber unstrukturierter Fischteich mit befestigten Steilufern
Bearbeiter: A. Pfanzelt

lfd. Nummer: **115** Fläche: in m² **4366** Länge in m: **375**
Bestandestyp: **0204 Streuobstbestand (Streuobstwiese/-weide, Obstbaumreihen)**
Charakteristik:
Bearbeiter: A. Pfanzelt

lfd. Nummer: **116** Fläche: in m² **1003** Länge in m: **261**
Bestandestyp: **0201 Kleinstwaldfläche ("Feldgehölz"), Gebüsch oder Baumgruppe unter 1000m²**
Charakteristik: Feldgehölz aus Birken, Eschen und Hasel
Bearbeiter: A. Pfanzelt

lfd. Nummer: **117** Fläche: in m² **12664** Länge in m: **610**
Bestandestyp: **0104 Laubwald/Laubholzforst**
Charakteristik:
Bearbeiter: A. Pfanzelt

lfd. Nummer: **118** Fläche: in m² **3490** Länge in m: **294**
Bestandestyp: **0204 Streuobstbestand (Streuobstwiese/-weide, Obstbaumreihen)**
Charakteristik:
Bearbeiter: A. Pfanzelt

lfd. Nummer: **119** Fläche: in m² **2825** Länge in m: **230**
Bestandestyp: **0204 Streuobstbestand (Streuobstwiese/-weide, Obstbaumreihen)**
Charakteristik:
Bearbeiter: A. Pfanzelt

lfd. Nummer: **120** Fläche: in m² **5722** Länge in m: **412**
Bestandestyp: **0204 Streuobstbestand (Streuobstwiese/-weide, Obstbaumreihen)**
Charakteristik:
Bearbeiter: A. Pfanzelt

lfd. Nummer: **121** Fläche: in m² **13107** Länge in m: **745**
Bestandestyp: **0204 Streuobstbestand (Streuobstwiese/-weide, Obstbaumreihen)**
Charakteristik:
Bearbeiter: A. Pfanzelt

lfd. Nummer: **122** Fläche: in m² **4220** Länge in m: **464**
Bestandestyp: **0204 Streuobstbestand (Streuobstwiese/-weide, Obstbaumreihen)**
Charakteristik:
Bearbeiter: A. Pfanzelt

lfd. Nummer: **123** Fläche: in m² **5611** Länge in m: **733**
Bestandestyp: **0204 Streuobstbestand (Streuobstwiese/-weide, Obstbaumreihen)**
Charakteristik:
Bearbeiter: A. Pfanzelt

lfd. Nummer: **124** Fläche: in m² **1321** Länge in m: **296**
Bestandestyp: **0203 Heckenzug**
Charakteristik: Feldgehölz zwischen Feldern aus Hartriegel, Pfaffenhütchen, Eschen, Pappeln, Erlen und Ahorn
Bearbeiter: A. Pfanzelt

lfd. Nummer: **125** Fläche: in m² **709** Länge in m: **169**
Bestandestyp: **0203 Heckenzug**
Charakteristik: Feldgehölz zwischen Feldern aus Pfaffenhütchen, Hartriegel und Obstbäumen
Bearbeiter: A. Pfanzelt

lfd. Nummer: **126** Fläche: in m² **2957** Länge in m: **248**
Bestandestyp: **0204 Streuobstbestand (Streuobstwiese/-weide, Obstbaumreihen)**
Charakteristik:
Bearbeiter: A. Pfanzelt

lfd. Nummer: **127** Fläche: in m² **3545** Länge in m: **243**
Bestandestyp: **0204 Streuobstbestand (Streuobstwiese/-weide, Obstbaumreihen)**
Charakteristik:
Bearbeiter: A. Pfanzelt

lfd. Nummer: **128** Fläche: in m² **2805** Länge in m: **247**
Bestandestyp: **0204 Streuobstbestand (Streuobstwiese/-weide, Obstbaumreihen)**
Charakteristik:
Bearbeiter: A. Pfanzelt

lfd. Nummer: **129** Fläche: in m² **6242** Länge in m: **675**
Bestandestyp: **0202 Uferbegleitgehölz**
Charakteristik: Ufergehölz eines kleinen Baches aus Weiden, Erlen, Pappeln und Eschen
Bearbeiter: A. Pfanzelt

lfd. Nummer: **130** Fläche: in m² **1687** Länge in m: **173**
Bestandestyp: **0104 Laubwald/Laubholzforst**
Charakteristik:
Bearbeiter: A. Pfanzelt

lfd. Nummer: **131** Fläche: in m² **1280** Länge in m: **168**
Bestandestyp: **0204 Streuobstbestand (Streuobstwiese/-weide, Obstbaumreihen)**
Charakteristik:
Bearbeiter: A. Pfanzelt

lfd. Nummer: **132** Fläche: in m² **16159** Länge in m: **1985**
Bestandestyp: **0202 Uferbegleitgehölz**
Charakteristik: Ufergehölz eines schmalen Gerinnes aus Weiden, Eschen und Erlen
Bearbeiter: A. Pfanzelt

lfd. Nummer: **133** Fläche: in m² **2561** Länge in m: **294**
Bestandestyp: **0104 Laubwald/Laubholzforst**
Charakteristik:
Bearbeiter: A. Pfanzelt

lfd. Nummer: **134** Fläche: in m² **4246** Länge in m: **311**
Bestandestyp: **0204 Streuobstbestand (Streuobstwiese/-weide, Obstbaumreihen)**
Charakteristik:
Bearbeiter: A. Pfanzelt

lfd. Nummer: **135** Fläche: in m² **2540** Länge in m: **504**
Bestandestyp: **0204 Streuobstbestand (Streuobstwiese/-weide, Obstbaumreihen)**
Charakteristik:
Bearbeiter: A. Pfanzelt

lfd. Nummer: **136** Fläche: in m² **1346** Länge in m: **173**
Bestandestyp: **0204 Streuobstbestand (Streuobstwiese/-weide, Obstbaumreihen)**
Charakteristik:
Bearbeiter: A. Pfanzelt

lfd. Nummer: **137** Fläche: in m² **1666** Länge in m: **193**
Bestandestyp: **0204 Streuobstbestand (Streuobstwiese/-weide, Obstbaumreihen)**
Charakteristik:
Bearbeiter: A. Pfanzelt

lfd. Nummer: **139** Fläche: in m² **1515** Länge in m: **283**
Bestandestyp: **0202 Uferbegleitgehölz**
Charakteristik: Ufergehölz eines kleinen Baches aus Weiden, Erlen, Pappeln und Eschen
Bearbeiter: A. Pfanzelt

lfd. Nummer: **140** Fläche: in m² **9250** Länge in m: **904**
Bestandestyp: **0202 Uferbegleitgehölz**
Charakteristik: Ufergehölz eines kleinen Baches aus Weiden, Erlen, Pappeln und Eschen
Bearbeiter: A. Pfanzelt

lfd. Nummer: **141** Fläche: in m² **3576** Länge in m: **437**
Bestandestyp: **0204 Streuobstbestand (Streuobstwiese/-weide, Obstbaumreihen)**
Charakteristik:
Bearbeiter: A. Pfanzelt

lfd. Nummer: **142** Fläche: in m² **3349** Länge in m: **430**
Bestandestyp: **0204 Streuobstbestand (Streuobstwiese/-weide, Obstbaumreihen)**
Charakteristik:
Bearbeiter: A. Pfanzelt

lfd. Nummer: **143** Fläche: in m² **1552** Länge in m: **272**
Bestandestyp: **0202 Uferbegleitgehölz**
Charakteristik: Ufergehölz eines Fischteiches aus Weiden, Erlen, Hasel und Hollunder
Bearbeiter: A. Pfanzelt

lfd. Nummer: **144** Fläche: in m² **541** Länge in m: **96**
Bestandestyp: **0401 Stehendes Gewässer**
Charakteristik: Fischteich neben Hof, natürliches Steilufer, dichtes Ufergehölz, relativ naturnah, trübes Wasser
Bearbeiter: A. Pfanzelt

lfd. Nummer: **145** Fläche: in m² **981** Länge in m: **132**
Bestandestyp: **0204 Streuobstbestand (Streuobstwiese/-weide, Obstbaumreihen)**
Charakteristik:
Bearbeiter: A. Pfanzelt

lfd. Nummer: **146** Fläche: in m² **1721** Länge in m: **288**
Bestandestyp: **0204 Streuobstbestand (Streuobstwiese/-weide, Obstbaumreihen)**
Charakteristik:
Bearbeiter: A. Pfanzelt

lfd. Nummer: **147** Fläche: in m² **1215** Länge in m: **190**
Bestandestyp: **0204 Streuobstbestand (Streuobstwiese/-weide, Obstbaumreihen)**
Charakteristik:
Bearbeiter: A. Pfanzelt

lfd. Nummer: **149** Fläche: in m² **1727** Länge in m: **205**
Bestandestyp: **0204 Streuobstbestand (Streuobstwiese/-weide, Obstbaumreihen)**
Charakteristik:
Bearbeiter: A. Pfanzelt

lfd. Nummer: **150** Fläche: in m² **9240** Länge in m: **443**
Bestandestyp: **0104 Laubwald/Laubholzforst**
Charakteristik:
Bearbeiter: A. Pfanzelt

lfd. Nummer: **151** Fläche: in m² **20615** Länge in m: **1602**
Bestandestyp: **0202 Uferbegleitgehölz**
Charakteristik: Dichtes Ufergehölz eines Gerinnes aus Weiden, Eschen, Erlen und Ahorn
Bearbeiter: A. Pfanzelt

lfd. Nummer: **152** Fläche: in m² **206978** Länge in m: **2790**
Bestandestyp: **0102 Nadelwald/Nadelholzforst**
Charakteristik:
Bearbeiter: A. Pfanzelt

lfd. Nummer: **153** Fläche: in m² **1158** Länge in m: **230**
Bestandestyp: **0104 Laubwald/Laubholzforst**
Charakteristik:
Bearbeiter: A. Pfanzelt

lfd. Nummer: **155** Fläche: in m² **3212** Länge in m: **303**
Bestandestyp: **0104 Laubwald/Laubholzforst**
Charakteristik:
Bearbeiter: A. Pfanzelt

lfd. Nummer: **156** Fläche: in m² **14445** Länge in m: **495**
Bestandestyp: **0204 Streuobstbestand (Streuobstwiese/-weide, Obstbaumreihen)**
Charakteristik:
Bearbeiter: A. Pfanzelt

lfd. Nummer: **157** Fläche: in m² **1500** Länge in m: **401**
Bestandestyp: **0203 Heckenzug**
Charakteristik: Heckenzug zwischen Feldern aus Weiden, Erlen, Eschen, Hartriegel und Hollunder
Bearbeiter: A. Pfanzelt

lfd. Nummer: **158** Fläche: in m² **3185** Länge in m: **557**
Bestandestyp: **0204 Streuobstbestand (Streuobstwiese/-weide, Obstbaumreihen)**
Charakteristik:
Bearbeiter: A. Pfanzelt

lfd. Nummer: **159** Fläche: in m² **24726** Länge in m: **735**
Bestandestyp: **0103 Laub-Nadel-Mischwald/Laub-Nadelholz-Mischforst**
Charakteristik:
Bearbeiter: A. Pfanzelt

lfd. Nummer: **160** Fläche: in m² **5629** Länge in m: **443**
Bestandestyp: **0204 Streuobstbestand (Streuobstwiese/-weide, Obstbaumreihen)**
Charakteristik:
Bearbeiter: A. Pfanzelt

lfd. Nummer: **161** Fläche: in m² **2653** Länge in m: **294**
Bestandestyp: **0204 Streuobstbestand (Streuobstwiese/-weide, Obstbaumreihen)**
Charakteristik:
Bearbeiter: A. Pfanzelt

lfd. Nummer: **162** Fläche: in m² **1199** Länge in m: **221**
Bestandestyp: **0204 Streuobstbestand (Streuobstwiese/-weide, Obstbaumreihen)**
Charakteristik:
Bearbeiter: A. Pfanzelt

lfd. Nummer: **163** Fläche: in m² **18317** Länge in m: **1524**
Bestandestyp: **0204 Streuobstbestand (Streuobstwiese/-weide, Obstbaumreihen)**
Charakteristik:
Bearbeiter: A. Pfanzelt

lfd. Nummer: **164** Fläche: in m² **2391** Länge in m: **371**
Bestandestyp: **0202 Uferbegleitgehölz**
Charakteristik: Ufergehölz des Wambaches aus Linden Obstbäumen, Birken, Eschen und Weiden
Bearbeiter: A. Pfanzelt

lfd. Nummer: **165** Fläche: in m² **906** Länge in m: **179**
Bestandestyp: **0204 Streuobstbestand (Streuobstwiese/-weide, Obstbaumreihen)**
Charakteristik:
Bearbeiter: A. Pfanzelt

lfd. Nummer: **166** Fläche: in m² **3067** Länge in m: **318**
Bestandestyp: **0204 Streuobstbestand (Streuobstwiese/-weide, Obstbaumreihen)**
Charakteristik:
Bearbeiter: A. Pfanzelt

lfd. Nummer: **168** Fläche: in m² **3718** Länge in m: **379**
Bestandestyp: **0204 Streuobstbestand (Streuobstwiese/-weide, Obstbaumreihen)**
Charakteristik:
Bearbeiter: A. Pfanzelt

lfd. Nummer: **169** Fläche: in m² **388** Länge in m: **94**
Bestandestyp: **0201 Kleinstwaldfläche ("Feldgehölz"), Gebüsch oder Baumgruppe unter 1000m²**
Charakteristik: Feldgehölz zwischen Straße und Feldern aus Eichen, Hartriegel, Pfaffenhütchen
Bearbeiter: A. Pfanzelt

lfd. Nummer: **170** Fläche: in m² **3199** Länge in m: **263**
Bestandestyp: **0204 Streuobstbestand (Streuobstwiese/-weide, Obstbaumreihen)**
Charakteristik:
Bearbeiter: A. Pfanzelt

lfd. Nummer: **172** Fläche: in m² **3834** Länge in m: **265**
Bestandestyp: **0306 Neubewaldung/Aufforstung**
Charakteristik:
Bearbeiter: A. Pfanzelt

lfd. Nummer: **173** Fläche: in m² **30285** Länge in m: **753**
Bestandestyp: **0103 Laub-Nadel-Mischwald/Laub-Nadelholz-Mischforst**
Charakteristik:
Bearbeiter: A. Pfanzelt

lfd. Nummer: **174** Fläche: in m² **22547** Länge in m: **667**
Bestandestyp: **0104 Laubwald/Laubholzforst**
Charakteristik:
Bearbeiter: A. Pfanzelt

lfd. Nummer: **175** Fläche: in m² **596859** Länge in m: **4141**
Bestandestyp: **0310 Grünland-Sondernutzung**
Charakteristik:
Bearbeiter: A. Pfanzelt

lfd. Nummer: **176** Fläche: in m² **8191** Länge in m: **994**
Bestandestyp: **0202 Uferbegleitgehölz**
Charakteristik: Ufergehölz des Wambaches aus Eschen, Erlen, Hartriegel und Weiden
Bearbeiter: A. Pfanzelt

lfd. Nummer: **177** Fläche: in m² **6072** Länge in m: **312**
Bestandestyp: **0104 Laubwald/Laubholzforst**
Charakteristik:
Bearbeiter: A. Pfanzelt

lfd. Nummer: **178** Fläche: in m² **8932** Länge in m: **515**
Bestandestyp: **0204 Streuobstbestand (Streuobstwiese/-weide, Obstbaumreihen)**
Charakteristik:
Bearbeiter: A. Pfanzelt

lfd. Nummer: **179** Fläche: in m² **9293** Länge in m: **698**
Bestandestyp: **0204 Streuobstbestand (Streuobstwiese/-weide, Obstbaumreihen)**
Charakteristik:
Bearbeiter: A. Pfanzelt

lfd. Nummer: **180** Fläche: in m² **4710** Länge in m: **327**
Bestandestyp: **0204 Streuobstbestand (Streuobstwiese/-weide, Obstbaumreihen)**
Charakteristik:
Bearbeiter: A. Pfanzelt

lfd. Nummer: **181** Fläche: in m² **4465** Länge in m: **501**
Bestandestyp: **0204 Streuobstbestand (Streuobstwiese/-weide, Obstbaumreihen)**
Charakteristik:
Bearbeiter: A. Pfanzelt

lfd. Nummer: **182** Fläche: in m² **7055** Länge in m: **657**
Bestandestyp: **0202 Uferbegleitgehölz**
Charakteristik: Dichtes Ufergehölz des Wambaches aus Weiden, Eschen, Traubenkirsche, Pappel und Erle
Bearbeiter: A. Pfanzelt

lfd. Nummer: **183** Fläche: in m² **11832** Länge in m: **642**
Bestandestyp: **0104 Laubwald/Laubholzforst**
Charakteristik:
Bearbeiter: A. Pfanzelt

lfd. Nummer: **184** Fläche: in m² **796** Länge in m: **181**
Bestandestyp: **0202 Uferbegleitgehölz**
Charakteristik: Dichtes Ufergehölz des Wambaches aus Weiden, Eschen, Traubenkirsche, Pappel und Erle
Bearbeiter: A. Pfanzelt

lfd. Nummer: **185** Fläche: in m² **6675** Länge in m: **517**
Bestandestyp: **0204 Streuobstbestand (Streuobstwiese/-weide, Obstbaumreihen)**
Charakteristik:
Bearbeiter: A. Pfanzelt

lfd. Nummer: **186** Fläche: in m² **4277** Länge in m: **330**
Bestandestyp: **0204 Streuobstbestand (Streuobstwiese/-weide, Obstbaumreihen)**
Charakteristik:
Bearbeiter: A. Pfanzelt

lfd. Nummer: **187** Fläche: in m² **3055** Länge in m: **220**
Bestandestyp: **0104 Laubwald/Laubholzforst**
Charakteristik:
Bearbeiter: A. Pfanzelt

lfd. Nummer: **188** Fläche: in m² **2021** Länge in m: **254**
Bestandestyp: **0401 Stehendes Gewässer**
Charakteristik: 2 ausgebaggerte Fischteiche vom Wambach abgeleitet, mit Steilufern, trübem Wasser, Uferbewuchs mit Ruderalpflanzen, daneben Acker
Bearbeiter: A. Pfanzelt

lfd. Nummer: **189** Fläche: in m² **9901** Länge in m: **1186**
Bestandestyp: **0202 Uferbegleitgehölz**
Charakteristik: Dichtes Ufergehölz des Wambaches aus Weiden, Eschen, Traubenkirsche, Pappel und Erle
Bearbeiter: A. Pfanzelt

lfd. Nummer: **190** Fläche: in m² **88453** Länge in m: **1354**
Bestandestyp: **0102 Nadelwald/Nadelholzforst**
Charakteristik:
Bearbeiter: A. Pfanzelt

lfd. Nummer: **191** Fläche: in m² **7395** Länge in m: **415**
Bestandestyp: **0204 Streuobstbestand (Streuobstwiese/-weide, Obstbaumreihen)**
Charakteristik:
Bearbeiter: A. Pfanzelt

lfd. Nummer: **192** Fläche: in m² **9139** Länge in m: **842**
Bestandestyp: **0204 Streuobstbestand (Streuobstwiese/-weide, Obstbaumreihen)**
Charakteristik:
Bearbeiter: A. Pfanzelt

lfd. Nummer: **193** Fläche: in m² **1385** Länge in m: **154**
Bestandestyp: **0204 Streuobstbestand (Streuobstwiese/-weide, Obstbaumreihen)**
Charakteristik:
Bearbeiter: A. Pfanzelt

lfd. Nummer: **194** Fläche: in m² **5274** Länge in m: **415**
Bestandestyp: **0204 Streuobstbestand (Streuobstwiese/-weide, Obstbaumreihen)**
Charakteristik:
Bearbeiter: A. Pfanzelt

lfd. Nummer: **195** Fläche: in m² **4882** Länge in m: **451**
Bestandestyp: **0202 Uferbegleitgehölz**
Charakteristik: Dichtes Ufergehölz des Wambaches aus Weiden, Eschen, Traubenkirsche, Pappel und Erle
Bearbeiter: A. Pfanzelt

lfd. Nummer: **196** Fläche: in m² **1458** Länge in m: **152**
Bestandestyp: **0204 Streuobstbestand (Streuobstwiese/-weide, Obstbaumreihen)**
Charakteristik:
Bearbeiter: A. Pfanzelt

lfd. Nummer: **197** Fläche: in m² **2354** Länge in m: **255**
Bestandestyp: **0104 Laubwald/Laubholzforst**
Charakteristik:
Bearbeiter: A. Pfanzelt

lfd. Nummer: **198** Fläche: in m² **4947** Länge in m: **444**
Bestandestyp: **0202 Uferbegleitgehölz**
Charakteristik: Dichtes Ufergehölz des Wambaches aus Weiden, Eschen, Traubenkirsche, Pappel und Erle
Bearbeiter: A. Pfanzelt

lfd. Nummer: **199** Fläche: in m² **2637** Länge in m: **238**
Bestandestyp: **0104 Laubwald/Laubholzforst**
Charakteristik:
Bearbeiter: A. Pfanzelt

lfd. Nummer: **200** Fläche: in m² **13084** Länge in m: **1037**
Bestandestyp: **0202 Uferbegleitgehölz**
Charakteristik: Ufergehölz eines Seitenbaches des Wambaches aus Pappeln, Erlen, Eschen und Hartriegel
Bearbeiter: A. Pfanzelt

lfd. Nummer: **201** Fläche: in m² **5138** Länge in m: **300**
Bestandestyp: **0204 Streuobstbestand (Streuobstwiese/-weide, Obstbaumreihen)**
Charakteristik:
Bearbeiter: A. Pfanzelt

lfd. Nummer: **202** Fläche: in m² **11648** Länge in m: **1042**
Bestandestyp: **0204 Streuobstbestand (Streuobstwiese/-weide, Obstbaumreihen)**
Charakteristik:
Bearbeiter: A. Pfanzelt

lfd. Nummer: **203** Fläche: in m² **9396** Länge in m: **831**
Bestandestyp: **0202 Uferbegleitgehölz**
Charakteristik: Dichtes Ufergehölz des Wambaches aus Weiden, Eschen, Traubenkirsche, Pappel und Erle
Bearbeiter: A. Pfanzelt

lfd. Nummer: **204** Fläche: in m² **4151** Länge in m: **540**
Bestandestyp: **0202 Uferbegleitgehölz**
Charakteristik: Dichtes Ufergehölz des Wambaches aus Weiden, Eschen, Traubenkirsche, Pappel und Erle
Bearbeiter: A. Pfanzelt

lfd. Nummer: **205** Fläche: in m² **1661** Länge in m: **182**
Bestandestyp: **0104 Laubwald/Laubholzforst**
Charakteristik:
Bearbeiter: A. Pfanzelt

lfd. Nummer: **206** Fläche: in m² **5365** Länge in m: **472**
Bestandestyp: **0104 Laubwald/Laubholzforst**
Charakteristik:
Bearbeiter: A. Pfanzelt

lfd. Nummer: **207** Fläche: in m² **14440** Länge in m: **859**
Bestandestyp: **0204 Streuobstbestand (Streuobstwiese/-weide, Obstbaumreihen)**
Charakteristik:
Bearbeiter: A. Pfanzelt

lfd. Nummer: **208** Fläche: in m² **6047** Länge in m: **556**
Bestandestyp: **0202 Uferbegleitgehölz**
Charakteristik: Dichtes Ufergehölz des Wambaches aus Weiden, Eschen, Traubenkirsche, Pappel und Erle
Bearbeiter: A. Pfanzelt

lfd. Nummer: **209** Fläche: in m² **7088** Länge in m: **647**
Bestandestyp: **0204 Streuobstbestand (Streuobstwiese/-weide, Obstbaumreihen)**
Charakteristik:
Bearbeiter: A. Pfanzelt

lfd. Nummer: **210** Fläche: in m² **3546** Länge in m: **286**
Bestandestyp: **0204 Streuobstbestand (Streuobstwiese/-weide, Obstbaumreihen)**
Charakteristik:
Bearbeiter: A. Pfanzelt

lfd. Nummer: **211** Fläche: in m² **2630** Länge in m: **305**
Bestandestyp: **0204 Streuobstbestand (Streuobstwiese/-weide, Obstbaumreihen)**
Charakteristik:
Bearbeiter: A. Pfanzelt

lfd. Nummer: **212** Fläche: in m² **2954** Länge in m: **312**
Bestandestyp: **0204 Streuobstbestand (Streuobstwiese/-weide, Obstbaumreihen)**
Charakteristik:
Bearbeiter: A. Pfanzelt

lfd. Nummer: **213** Fläche: in m² **9865** Länge in m: **601**
Bestandestyp: **0104 Laubwald/Laubholzforst**
Charakteristik:
Bearbeiter: A. Pfanzelt

lfd. Nummer: **214** Fläche: in m² **295820** Länge in m: **3153**
Bestandestyp: **0102 Nadelwald/Nadelholzforst**
Charakteristik:
Bearbeiter: A. Pfanzelt

lfd. Nummer: **215** Fläche: in m² **16121** Länge in m: **1460**
Bestandestyp: **0202 Uferbegleitgehölz**
Charakteristik: Dichtes Ufergehölz des Wambaches aus Weiden, Eschen, Traubenkirsche, Pappel und Erle
Bearbeiter: A. Pfanzelt

lfd. Nummer: **216** Fläche: in m² **12754** Länge in m: **971**
Bestandestyp: **0104 Laubwald/Laubholzforst**
Charakteristik:
Bearbeiter: A. Pfanzelt

lfd. Nummer: **217** Fläche: in m² **12248** Länge in m: **1149**
Bestandestyp: **0202 Uferbegleitgehölz**
Charakteristik:
Bearbeiter: A. Pfanzelt

lfd. Nummer: **218** Fläche: in m² **11451** Länge in m: **988**
Bestandestyp: **0202 Uferbegleitgehölz**
Charakteristik: Dichtes Ufergehölz des Wambaches aus Weiden, Eschen, Traubenkirsche, Pappel und Erle
Bearbeiter: A. Pfanzelt

lfd. Nummer: **219** Fläche: in m² **2342** Länge in m: **479**
Bestandestyp: **0104 Laubwald/Laubholzforst**
Charakteristik:
Bearbeiter: A. Pfanzelt

lfd. Nummer: **220** Fläche: in m² **2393** Länge in m: **282**
Bestandestyp: **0204 Streuobstbestand (Streuobstwiese/-weide, Obstbaumreihen)**
Charakteristik:
Bearbeiter: A. Pfanzelt

lfd. Nummer: **221** Fläche: in m² **4077** Länge in m: **615**
Bestandestyp: **0104 Laubwald/Laubholzforst**
Charakteristik:
Bearbeiter: A. Pfanzelt

lfd. Nummer: **222** Fläche: in m² **3100** Länge in m: **350**
Bestandestyp: **0204 Streuobstbestand (Streuobstwiese/-weide, Obstbaumreihen)**
Charakteristik:
Bearbeiter: A. Pfanzelt

lfd. Nummer: **223** Fläche: in m² **12763** Länge in m: **727**
Bestandestyp: **0204 Streuobstbestand (Streuobstwiese/-weide, Obstbaumreihen)**
Charakteristik:
Bearbeiter: A. Pfanzelt

lfd. Nummer: **224** Fläche: in m² **9993** Länge in m: **621**
Bestandestyp: **0204 Streuobstbestand (Streuobstwiese/-weide, Obstbaumreihen)**
Charakteristik:
Bearbeiter: A. Pfanzelt

lfd. Nummer: **225** Fläche: in m² **248960** Länge in m: **4219**
Bestandestyp: **0102 Nadelwald/Nadelholzforst**
Charakteristik:
Bearbeiter: A. Pfanzelt

lfd. Nummer: **226** Fläche: in m² **23199** Länge in m: **699**
Bestandestyp: **0103 Laub-Nadel-Mischwald/Laub-Nadelholz-Mischforst**
Charakteristik:
Bearbeiter: A. Pfanzelt

lfd. Nummer: **227** Fläche: in m² **4305** Länge in m: **477**
Bestandestyp: **0204 Streuobstbestand (Streuobstwiese/-weide, Obstbaumreihen)**
Charakteristik:
Bearbeiter: A. Pfanzelt

lfd. Nummer: **228** Fläche: in m² **8521** Länge in m: **495**
Bestandestyp: **0204 Streuobstbestand (Streuobstwiese/-weide, Obstbaumreihen)**
Charakteristik:
Bearbeiter: A. Pfanzelt

lfd. Nummer: **229** Fläche: in m² **7489** Länge in m: **464**
Bestandestyp: **0104 Laubwald/Laubholzforst**
Charakteristik:
Bearbeiter: A. Pfanzelt

lfd. Nummer: **230** Fläche: in m² **11652** Länge in m: **725**
Bestandestyp: **0202 Uferbegleitgehölz**
Charakteristik: Ufergehölz eines ehemaligen schmalen Gerinnes bei Audorf aus Eschen, Weiden, Hartriegel und Pappeln
Bearbeiter: A. Pfanzelt

lfd. Nummer: **231** Fläche: in m² **16493** Länge in m: **1214**
Bestandestyp: **0202 Uferbegleitgehölz**
Charakteristik: Ufergehölz der Krems aus Eschen, Weiden, Eichen, Ahorn und Pappeln
Bearbeiter: A. Pfanzelt

lfd. Nummer: **232** Fläche: in m² **3786** Länge in m: **557**
Bestandestyp: **0202 Uferbegleitgehölz**
Charakteristik: Ufergehölz der Krems aus Eschen, Weiden, Eichen, Ahorn und Pappeln
Bearbeiter: A. Pfanzelt

lfd. Nummer: **233** Fläche: in m² **2757** Länge in m: **425**
Bestandestyp: **0203 Heckenzug**
Charakteristik: Heckenzug neben Bundesstraße aus Ahorn
Bearbeiter: A. Pfanzelt

lfd. Nummer: **234** Fläche: in m² **4671** Länge in m: **305**
Bestandestyp: **0104 Laubwald/Laubholzforst**
Charakteristik:
Bearbeiter: A. Pfanzelt

lfd. Nummer: **235** Fläche: in m² **4193** Länge in m: **268**
Bestandestyp: **0104 Laubwald/Laubholzforst**
Charakteristik:
Bearbeiter: A. Pfanzelt

lfd. Nummer: **236** Fläche: in m² **8661** Länge in m: **986**
Bestandestyp: **0104 Laubwald/Laubholzforst**
Charakteristik:
Bearbeiter: A. Pfanzelt

lfd. Nummer: **237** Fläche: in m² **6640** Länge in m: **409**
Bestandestyp: **0104 Laubwald/Laubholzforst**
Charakteristik:
Bearbeiter: A. Pfanzelt

lfd. Nummer: **238** Fläche: in m² **1498** Länge in m: **367**
Bestandestyp: **0203 Heckenzug**
Charakteristik: Heckenzug neben Feldern an Siedlungsrand, bestehend aus Traubenkirsche, Weide, Esche, Hollunder und Hartriegel
Bearbeiter: A. Pfanzelt

lfd. Nummer: **239** Fläche: in m² **15798** Länge in m: **512**
Bestandestyp: **0310 Grünland-Sondernutzung**
Charakteristik:
Bearbeiter: A. Pfanzelt

lfd. Nummer: **240** Fläche: in m² **12811** Länge in m: **975**
Bestandestyp: **0104 Laubwald/Laubholzforst**
Charakteristik:
Bearbeiter: A. Pfanzelt

lfd. Nummer: **241** Fläche: in m² **8819** Länge in m: **612**
Bestandestyp: **0104 Laubwald/Laubholzforst**
Charakteristik:
Bearbeiter: A. Pfanzelt

lfd. Nummer: **243** Fläche: in m² **1217** Länge in m: **146**
Bestandestyp: **0401 Stehendes Gewässer**
Charakteristik: Unstrukturierter Fischteich mit befestigtem Steilufer und trübem Wasser, naturfern
Bearbeiter: A. Pfanzelt

lfd. Nummer: **244** Fläche: in m² **1205** Länge in m: **220**
Bestandestyp: **0202 Uferbegleitgehölz**
Charakteristik: Ufergehölz eines Fischteiches aus Fichten, Pappeln, Traubenkirsche und Esche
Bearbeiter: A. Pfanzelt

lfd. Nummer: **245** Fläche: in m² **1390** Länge in m: **207**
Bestandestyp: **0203 Heckenzug**
Charakteristik: Heckenzug am Rand einer Siedlung aus Esche, Hartriegel und Hollunder
Bearbeiter: A. Pfanzelt

lfd. Nummer: **246** Fläche: in m² **8547** Länge in m: **397**
Bestandestyp: **0204 Streuobstbestand (Streuobstwiese/-weide, Obstbaumreihen)**
Charakteristik:
Bearbeiter: A. Pfanzelt

lfd. Nummer: **247** Fläche: in m² **14074** Länge in m: **633**
Bestandestyp: **0204 Streuobstbestand (Streuobstwiese/-weide, Obstbaumreihen)**
Charakteristik:
Bearbeiter: A. Pfanzelt

lfd. Nummer: **248** Fläche: in m² **8014** Länge in m: **541**
Bestandestyp: **0204 Streuobstbestand (Streuobstwiese/-weide, Obstbaumreihen)**
Charakteristik:
Bearbeiter: A. Pfanzelt

lfd. Nummer: **249** Fläche: in m² **2867** Länge in m: **242**
Bestandestyp: **0204 Streuobstbestand (Streuobstwiese/-weide, Obstbaumreihen)**
Charakteristik:
Bearbeiter: A. Pfanzelt

lfd. Nummer: **250** Fläche: in m² **2934** Länge in m: **312**
Bestandestyp: **0204 Streuobstbestand (Streuobstwiese/-weide, Obstbaumreihen)**
Charakteristik:
Bearbeiter: A. Pfanzelt

lfd. Nummer: **251** Fläche: in m² **514960** Länge in m: **6074**
Bestandestyp: **0102 Nadelwald/Nadelholzforst**
Charakteristik:
Bearbeiter: A. Pfanzelt

lfd. Nummer: **252** Fläche: in m² **2978** Länge in m: **327**
Bestandestyp: **0204 Streuobstbestand (Streuobstwiese/-weide, Obstbaumreihen)**
Charakteristik:
Bearbeiter: A. Pfanzelt

lfd. Nummer: **253** Fläche: in m² **5645** Länge in m: **485**
Bestandestyp: **0202 Uferbegleitgehölz**
Charakteristik: Ufergehölz eines schmalen Gerinnes aus Weiden, Eschen und Erlen
Bearbeiter: A. Pfanzelt

lfd. Nummer: **254** Fläche: in m² **518** Länge in m: **130**
Bestandestyp: **0201 Kleinstwaldfläche ("Feldgehölz"), Gebüsch oder Baumgruppe unter 1000m²**
Charakteristik: Feldgehölz zwischen Feldern aus Erlen, Eschen und Hartriegel
Bearbeiter: A. Pfanzelt

lfd. Nummer: **255** Fläche: in m² **2769** Länge in m: **428**
Bestandestyp: **0401 Stehendes Gewässer**
Charakteristik: Von der Krems abgeleieteter großer Teich, wenig naturnah, Steilufer, Uferbewuchs mit Ruderalpflanzen
Bearbeiter: A. Pfanzelt

lfd. Nummer: **256** Fläche: in m² **7996** Länge in m: **521**
Bestandestyp: **0307 Feuchtes und nasses Extensivgrünland**
Charakteristik: extensive gemähte Feuchtwiese
Bearbeiter: A. Pfanzelt

lfd. Nummer: **400** Fläche: in m² **0** Länge in m: **1073**
Bestandestyp: **0402 Fließendes Gewässer**
Charakteristik: Nebengerinne der Krems durch Auwald fließend, naturnah, mändrierend, EP 10
Bearbeiter: A. Pfanzelt

lfd. Nummer: **401** Fläche: in m² **0** Länge in m: **2180**
Bestandestyp: **0402 Fließendes Gewässer**
Charakteristik: Nebenbach der Krems bei Audorf und Freindorf, realtiv breit, rasch fließend, Sohle Grobkies, natürliche Ufer, mäandrierend, nur im Bereich Freindorf teilweise reguliert mit befestigten Ufern; EP 7 und 8
Bearbeiter: A. Pfanzelt

lfd. Nummer: **402** Fläche: in m² **0** Länge in m: **159**
Bestandestyp: **0202 Uferbegleitgehölz**
Charakteristik: Dichtes Ufergehölz der Krems bei Audorf aus Weiden, Pappeln und Eschen
Bearbeiter: A. Pfanzelt

lfd. Nummer: **403** Fläche: in m² **0** Länge in m: **271**
Bestandestyp: **0202 Uferbegleitgehölz**
Charakteristik: Dichtes Ufergehölz der Krems bei Audorf aus Weiden, Pappeln und Eschen
Bearbeiter: A. Pfanzelt

lfd. Nummer: **404** Fläche: in m² **0** Länge in m: **273**
Bestandestyp: **0202 Uferbegleitgehölz**
Charakteristik: Dichtes Ufergehölz der Krems bei Audorf aus Weiden, Pappeln und Eschen
Bearbeiter: A. Pfanzelt

lfd. Nummer: **405** Fläche: in m² **0** Länge in m: **139**
Bestandestyp: **0202 Uferbegleitgehölz**
Charakteristik: Dichtes Ufergehölz der Krems bei Audorf aus Weiden, Pappeln und Eschen
Bearbeiter: A. Pfanzelt

lfd. Nummer: **406** Fläche: in m² **0** Länge in m: **124**
Bestandestyp: **0202 Uferbegleitgehölz**
Charakteristik: Schmales Ufergehölz der Krems den Damm entlang mit Weiden und Eschen
Bearbeiter: A. Pfanzelt

lfd. Nummer: **407** Fläche: in m² **0** Länge in m: **361**
Bestandestyp: **0202 Uferbegleitgehölz**
Charakteristik: Schmales Ufergehölz der Krems den Damm entlang mit Weiden und Eschen
Bearbeiter: A. Pfanzelt

lfd. Nummer: **408** Fläche: in m² **0** Länge in m: **768**
Bestandestyp: **0202 Uferbegleitgehölz**
Charakteristik: Schmales Ufergehölz der Krems den Damm entlang mit Weiden und Eschen
Bearbeiter: A. Pfanzelt

lfd. Nummer: **409** Fläche: in m² **0** Länge in m: **563**
Bestandestyp: **0202 Uferbegleitgehölz**
Charakteristik: Ufergehölz der Krems mit Pappeln, Eichen und vor allem Weiden
Bearbeiter: A. Pfanzelt

lfd. Nummer: **410** Fläche: in m² **0** Länge in m: **233**
Bestandestyp: **0202 Uferbegleitgehölz**
Charakteristik: Ufergehölz der Krems mit Pappeln, Eichen und vor allem Weiden
Bearbeiter: A. Pfanzelt

lfd. Nummer: **411** Fläche: in m² **0** Länge in m: **62**
Bestandestyp: **0204 Streuobstbestand (Streuobstwiese/-weide, Obstbaumreihen)**
Charakteristik:
Bearbeiter: A. Pfanzelt

lfd. Nummer: **412** Fläche: in m² **0** Länge in m: **260**
Bestandestyp: **0202 Uferbegleitgehölz**
Charakteristik: Ufergehölz der Krems den Damm entlang aus vereinzelten Weiden und Pappeln
Bearbeiter: A. Pfanzelt

lfd. Nummer: **413** Fläche: in m² **0** Länge in m: **864**
Bestandestyp: **0202 Uferbegleitgehölz**
Charakteristik: Ufergehölz der Krems den Damm entlang aus vereinzelten Weiden und Pappeln
Bearbeiter: A. Pfanzelt

lfd. Nummer: **414** Fläche: in m² **0** Länge in m: **545**
Bestandestyp: **0402 Fließendes Gewässer**
Charakteristik: Altarm der Traun im dichten Auwald, naturnah mit Flachwasserbereichen, unbefestigten Ufern EP 11
Bearbeiter: A. Pfanzelt

lfd. Nummer: **415** Fläche: in m² **0** Länge in m: **129**
Bestandestyp: **0203 Heckenzug**
Charakteristik: Heckenzug entlang eines Feldes aus jungen Eschen
Bearbeiter: A. Pfanzelt

lfd. Nummer: **416** Fläche: in m² **0** Länge in m: **94**
Bestandestyp: **0206 Baumreihe, Allee**
Charakteristik:
Bearbeiter: A. Pfanzelt

lfd. Nummer: **417** Fläche: in m² **0** Länge in m: **51**
Bestandestyp: **0206 Baumreihe, Allee**
Charakteristik:
Bearbeiter: A. Pfanzelt

lfd. Nummer: **418** Fläche: in m² **0** Länge in m: **134**
Bestandestyp: **0206 Baumreihe, Allee**
Charakteristik:
Bearbeiter: A. Pfanzelt

lfd. Nummer: **419** Fläche: in m² **0** Länge in m: **126**
Bestandestyp: **0204 Streuobstbestand (Streuobstwiese/-weide, Obstbaumreihen)**
Charakteristik:
Bearbeiter: A. Pfanzelt

lfd. Nummer: **420** Fläche: in m² **0** Länge in m: **517**
Bestandestyp: **0204 Streuobstbestand (Streuobstwiese/-weide, Obstbaumreihen)**
Charakteristik:
Bearbeiter: A. Pfanzelt

lfd. Nummer: **421** Fläche: in m² **0** Länge in m: **2929**
Bestandestyp: **0402 Fließendes Gewässer**
Charakteristik: Breiter Nebenarm der Traun, durch dichten Auwald fließend, rasch fließend, naturnah, mäandrierend EP 12
Bearbeiter: A. Pfanzelt

lfd. Nummer: **422** Fläche: in m² **0** Länge in m: **1759**
Bestandestyp: **0402 Fließendes Gewässer**
Charakteristik: Nebenarm der Traun, naturnah, mäandrierend, dichter Auwald, Sohle robkies und Feinsediment, mit Flachwasserbereichen, stellenweise viel Totholz am Ufer, EP 13
Bearbeiter: A. Pfanzelt

lfd. Nummer: **424** Fläche: in m² **0** Länge in m: **297**
Bestandestyp: **0203 Heckenzug**
Charakteristik: Heckenzug zwischen Straße und Feldern aus Hasel, Jartriegel, Esche und Hartriegel
Bearbeiter: A. Pfanzelt

lfd. Nummer: **425** Fläche: in m² **0** Länge in m: **266**
Bestandestyp: **0204 Streuobstbestand (Streuobstwiese/-weide, Obstbaumreihen)**
Charakteristik:
Bearbeiter: A. Pfanzelt

lfd. Nummer: **426** Fläche: in m² **0** Länge in m: **141**
Bestandestyp: **0204 Streuobstbestand (Streuobstwiese/-weide, Obstbaumreihen)**
Charakteristik:
Bearbeiter: A. Pfanzelt

lfd. Nummer: **427** Fläche: in m² **0** Länge in m: **611**
Bestandestyp: **0202 Uferbegleitgehölz**
Charakteristik: Ufergehölz eines Nebenbaches der Krems bei Ritzlhof, bestehend aus Erlen, Eschen, Hollunder, Hasel und Weide
Bearbeiter: A. Pfanzelt

lfd. Nummer: **428** Fläche: in m² **0** Länge in m: **173**
Bestandestyp: **0204 Streuobstbestand (Streuobstwiese/-weide, Obstbaumreihen)**
Charakteristik:
Bearbeiter: A. Pfanzelt

lfd. Nummer: **429** Fläche: in m² **0** Länge in m: **334**
Bestandestyp: **0204 Streuobstbestand (Streuobstwiese/-weide, Obstbaumreihen)**
Charakteristik:
Bearbeiter: A. Pfanzelt

lfd. Nummer: **430** Fläche: in m² **0** Länge in m: **1460**
Bestandestyp: **0402 Fließendes Gewässer**
Charakteristik: Nebenbach der Krems bei Ritzlhof, schmal, naturnah, mäandrierend, Sohle aus Feinkies und Feinsediment; EP 9
Bearbeiter: A. Pfanzelt

lfd. Nummer: **431** Fläche: in m² **0** Länge in m: **237**
Bestandestyp: **0204 Streuobstbestand (Streuobstwiese/-weide, Obstbaumreihen)**
Charakteristik:
Bearbeiter: A. Pfanzelt

lfd. Nummer: **432** Fläche: in m² **0** Länge in m: **1782**
Bestandestyp: **0402 Fließendes Gewässer**
Charakteristik: Bach in Nettingsdorf in krems mündend, Sohle Grobkies, dichtes Ufergehölz, großteils natürliche Ufer, rasch fließend, relativ naturnah, EP 14 und 15
Bearbeiter: A. Pfanzelt

lfd. Nummer: **433** Fläche: in m² **0** Länge in m: **156**
Bestandestyp: **0402 Fließendes Gewässer**
Charakteristik: Sehr schmales Gerinne zwischen Feldern, kaum Wasser führend, Sohle Feinsediment, Steilufer, EP 16
Bearbeiter: A. Pfanzelt

lfd. Nummer: **434** Fläche: in m² **0** Länge in m: **470**
Bestandestyp: **0402 Fließendes Gewässer**
Charakteristik: Schmales Gerinne, naturnah, Sohle Feinsediment und Feinkies, dichtes Ufergehölz, EP 17
Bearbeiter: A. Pfanzelt

lfd. Nummer: **435** Fläche: in m² **0** Länge in m: **1504**
Bestandestyp: **0402 Fließendes Gewässer**
Charakteristik: Schmaler Bach mit dichtem Ufergehölz, rasch fließend, naturnah, mäandrierend, Sohle Feinsediment und Feinkies, EP 18
Bearbeiter: A. Pfanzelt

lfd. Nummer: **436** Fläche: in m² **0** Länge in m: **953**
Bestandestyp: **0402 Fließendes Gewässer**
Charakteristik: Schmales Gerinne, kaum Wasser führend, Feinsediment als Sohle, dichtes Ufergehölz, EP 19
Bearbeiter: A. Pfanzelt

lfd. Nummer: **437** Fläche: in m² **0** Länge in m: **601**
Bestandestyp: **0202 Uferbegleitgehölz**
Charakteristik: Ufergehölz der Krems entlang des Dammes locker aus Weiden, Pappeln und Hainbuche
Bearbeiter: A. Pfanzelt

lfd. Nummer: **438** Fläche: in m² **0** Länge in m: **420**
Bestandestyp: **0202 Uferbegleitgehölz**
Charakteristik: Ufergehölz eines Gerinnes aus Gew. Schneeball, Erle, Hasel, Weide, Eiche, Hartriegel, Pappel und Sanddorn
Bearbeiter: A. Pfanzelt

lfd. Nummer: **439** Fläche: in m² **0** Länge in m: **73**
Bestandestyp: **0202 Uferbegleitgehölz**
Charakteristik: Ufergehölz eines schmalen Gerinnes aus Eschen, Pappeln, Hartriegel und Ahorn
Bearbeiter: A. Pfanzelt

lfd. Nummer: **440** Fläche: in m² **0** Länge in m: **413**
Bestandestyp: **0202 Uferbegleitgehölz**
Charakteristik: Ufergehölz eines Baches aus Weiden, Eschen, Hasel, Ahorn
Bearbeiter: A. Pfanzelt

lfd. Nummer: **441** Fläche: in m² **0** Länge in m: **232**
Bestandestyp: **0202 Uferbegleitgehölz**
Charakteristik: Ufergehölz der Krems mit Pappeln, Eichen und vor allem Weiden
Bearbeiter: A. Pfanzelt

lfd. Nummer: **442** Fläche: in m² **0** Länge in m: **277**
Bestandestyp: **0203 Heckenzug**
Charakteristik: Langer Heckenzug aus Eichen, Hartriegel, Nußbaum und Pfaffenhütchen
Bearbeiter: A. Pfanzelt

lfd. Nummer: **443** Fläche: in m² **0** Länge in m: **210**
Bestandestyp: **0203 Heckenzug**
Charakteristik: Heckenzug entlang einer Siedlung aus Ahorn, Nußbaum, Hartriegel und Erle
Bearbeiter: A. Pfanzelt

lfd. Nummer: **444** Fläche: in m² **0** Länge in m: **183**
Bestandestyp: **0203 Heckenzug**
Charakteristik: Heckenzug entlang eines Feldweges aus Pappeln, Hartriegel, Ahorn und Nußbaum
Bearbeiter: A. Pfanzelt

lfd. Nummer: **445** Fläche: in m² **0** Länge in m: **119**
Bestandestyp: **0204 Streuobstbestand (Streuobstwiese/-weide, Obstbaumreihen)**
Charakteristik:
Bearbeiter: A. Pfanzelt

lfd. Nummer: **446** Fläche: in m² **0** Länge in m: **109**
Bestandestyp: **0204 Streuobstbestand (Streuobstwiese/-weide, Obstbaumreihen)**
Charakteristik:
Bearbeiter: A. Pfanzelt

lfd. Nummer: **447** Fläche: in m² **0** Länge in m: **89**
Bestandestyp: **0204 Streuobstbestand (Streuobstwiese/-weide, Obstbaumreihen)**
Charakteristik:
Bearbeiter: A. Pfanzelt

lfd. Nummer: **448** Fläche: in m² **0** Länge in m: **62**
Bestandestyp: **0203 Heckenzug**
Charakteristik: Heckenzug zwischen Feldern aus Weiden, Pappeln, Ahorn und Hasel
Bearbeiter: A. Pfanzelt

lfd. Nummer: **449** Fläche: in m² **0** Länge in m: **72**
Bestandestyp: **0206 Baumreihe, Allee**
Charakteristik:
Bearbeiter: A. Pfanzelt

lfd. Nummer: **450** Fläche: in m² **0** Länge in m: **113**
Bestandestyp: **0204 Streuobstbestand (Streuobstwiese/-weide, Obstbaumreihen)**
Charakteristik:
Bearbeiter: A. Pfanzelt

lfd. Nummer: **451** Fläche: in m² **0** Länge in m: **111**
Bestandestyp: **0204 Streuobstbestand (Streuobstwiese/-weide, Obstbaumreihen)**
Charakteristik:
Bearbeiter: A. Pfanzelt

lfd. Nummer: **452** Fläche: in m² **0** Länge in m: **196**
Bestandestyp: **0203 Heckenzug**
Charakteristik: Heckenzug zwischen Feldern aus Kornelkirsche, Paffenhütchen und Nußbaum
Bearbeiter: A. Pfanzelt

lfd. Nummer: **454** Fläche: in m² **0** Länge in m: **306**
Bestandestyp: **0204 Streuobstbestand (Streuobstwiese/-weide, Obstbaumreihen)**
Charakteristik:
Bearbeiter: A. Pfanzelt

lfd. Nummer: **455** Fläche: in m² **0** Länge in m: **988**
Bestandestyp: **0402 Fließendes Gewässer**
Charakteristik: Sehr schmales Gerinne mit dichtem Uferbewuchs, Sohle Feinsediment, mäandrierend, sehr seicht mit flachen Ufern, EP 20
Bearbeiter: A. Pfanzelt

lfd. Nummer: **456** Fläche: in m² **0** Länge in m: **111**
Bestandestyp: **0204 Streuobstbestand (Streuobstwiese/-weide, Obstbaumreihen)**
Charakteristik:
Bearbeiter: A. Pfanzelt

lfd. Nummer: **457** Fläche: in m² **0** Länge in m: **114**
Bestandestyp: **0204 Streuobstbestand (Streuobstwiese/-weide, Obstbaumreihen)**
Charakteristik:
Bearbeiter: A. Pfanzelt

lfd. Nummer: **458** Fläche: in m² **0** Länge in m: **88**
Bestandestyp: **0204 Streuobstbestand (Streuobstwiese/-weide, Obstbaumreihen)**
Charakteristik:
Bearbeiter: A. Pfanzelt

lfd. Nummer: **459** Fläche: in m² **0** Länge in m: **125**
Bestandestyp: **0204 Streuobstbestand (Streuobstwiese/-weide, Obstbaumreihen)**
Charakteristik:
Bearbeiter: A. Pfanzelt

lfd. Nummer: **460** Fläche: in m² **0** Länge in m: **181**
Bestandestyp: **0206 Baumreihe, Allee**
Charakteristik:
Bearbeiter: A. Pfanzelt

lfd. Nummer: **461** Fläche: in m² **0** Länge in m: **92**
Bestandestyp: **0203 Heckenzug**
Charakteristik: Heckenzug zwischen Feldern aus Weide, Hasel, Traubenkirsche und Eiche
Bearbeiter: A. Pfanzelt

lfd. Nummer: **462** Fläche: in m² **0** Länge in m: **160**
Bestandestyp: **0204 Streuobstbestand (Streuobstwiese/-weide, Obstbaumreihen)**
Charakteristik:
Bearbeiter: A. Pfanzelt

lfd. Nummer: **463** Fläche: in m² **0** Länge in m: **144**
Bestandestyp: **0204 Streuobstbestand (Streuobstwiese/-weide, Obstbaumreihen)**
Charakteristik:
Bearbeiter: A. Pfanzelt

lfd. Nummer: **464** Fläche: in m² **0** Länge in m: **189**
Bestandestyp: **0204 Streuobstbestand (Streuobstwiese/-weide, Obstbaumreihen)**
Charakteristik:
Bearbeiter: A. Pfanzelt

lfd. Nummer: **465** Fläche: in m² **0** Länge in m: **4590**
Bestandestyp: **0402 Fließendes Gewässer**
Charakteristik: Wambach, naturnah, mit fast durchgängigem großteils dichtem Ufergehölz, Sohle Feinkies, EP 21 und 22
Bearbeiter: A. Pfanzelt

lfd. Nummer: **466** Fläche: in m² **0** Länge in m: **754**
Bestandestyp: **0402 Fließendes Gewässer**
Charakteristik: Sehr schmales Nebengerinne des Wambaches, kaum Wasser führend, dichtes Ufergehölz, Sohle Feinsediment, EP 23
Bearbeiter: A. Pfanzelt

lfd. Nummer: **467** Fläche: in m² **0** Länge in m: **589**
Bestandestyp: **0402 Fließendes Gewässer**
Charakteristik: Seitenbach des Wambaches, naturnah, dichtes Ufergehölz, Sohle Feinsediment, EP 24
Bearbeiter: A. Pfanzelt

lfd. Nummer: **468** Fläche: in m² **0** Länge in m: **195**
Bestandestyp: **0204 Streuobstbestand (Streuobstwiese/-weide, Obstbaumreihen)**
Charakteristik:
Bearbeiter: A. Pfanzelt

lfd. Nummer: **469** Fläche: in m² **0** Länge in m: **260**
Bestandestyp: **0204 Streuobstbestand (Streuobstwiese/-weide, Obstbaumreihen)**
Charakteristik:
Bearbeiter: A. Pfanzelt

lfd. Nummer: **470** Fläche: in m² **0** Länge in m: **76**
Bestandestyp: **0204 Streuobstbestand (Streuobstwiese/-weide, Obstbaumreihen)**
Charakteristik:
Bearbeiter: A. Pfanzelt

lfd. Nummer: **471** Fläche: in m² **0** Länge in m: **268**
Bestandestyp: **0204 Streuobstbestand (Streuobstwiese/-weide, Obstbaumreihen)**
Charakteristik:
Bearbeiter: A. Pfanzelt

lfd. Nummer: **472** Fläche: in m² **0** Länge in m: **102**
Bestandestyp: **0204 Streuobstbestand (Streuobstwiese/-weide, Obstbaumreihen)**
Charakteristik:
Bearbeiter: A. Pfanzelt

lfd. Nummer: **473** Fläche: in m² **0** Länge in m: **132**
Bestandestyp: **0206 Baumreihe, Allee**
Charakteristik:
Bearbeiter: A. Pfanzelt

lfd. Nummer: **474** Fläche: in m² **0** Länge in m: **112**
Bestandestyp: **0206 Baumreihe, Allee**
Charakteristik:
Bearbeiter: A. Pfanzelt

lfd. Nummer: **475** Fläche: in m² **0** Länge in m: **84**
Bestandestyp: **0204 Streuobstbestand (Streuobstwiese/-weide, Obstbaumreihen)**
Charakteristik:
Bearbeiter: A. Pfanzelt

lfd. Nummer: **476** Fläche: in m² **0** Länge in m: **184**
Bestandestyp: **0204 Streuobstbestand (Streuobstwiese/-weide, Obstbaumreihen)**
Charakteristik:
Bearbeiter: A. Pfanzelt

lfd. Nummer: **477** Fläche: in m² **0** Länge in m: **153**
Bestandestyp: **0204 Streuobstbestand (Streuobstwiese/-weide, Obstbaumreihen)**
Charakteristik:
Bearbeiter: A. Pfanzelt

lfd. Nummer: **479** Fläche: in m² **0** Länge in m: **539**
Bestandestyp: **0202 Uferbegleitgehölz**
Charakteristik: Ufergehölz eine ehemaligen schmalen Gerinnes aus Weiden, Eschen, Eichen, Hasel und Ahorn
Bearbeiter: A. Pfanzelt

lfd. Nummer: **480** Fläche: in m² **0** Länge in m: **366**
Bestandestyp: **0202 Uferbegleitgehölz**
Charakteristik: Schmales Ufergehölz der Krems den Damm entlang mit Weiden und Eschen
Bearbeiter: A. Pfanzelt

lfd. Nummer: **481** Fläche: in m² **0** Länge in m: **310**
Bestandestyp: **0202 Uferbegleitgehölz**
Charakteristik: Ufergehölz eines ausgetrockneten Gerinnes aus Eschen, Hollunder, Hartriegel, Weiden und Hasel
Bearbeiter: A. Pfanzelt

lfd. Nummer: **482** Fläche: in m² **0** Länge in m: **196**
Bestandestyp: **0206 Baumreihe, Allee**
Charakteristik:
Bearbeiter: A. Pfanzelt

lfd. Nummer: **483** Fläche: in m² **0** Länge in m: **206**
Bestandestyp: **0203 Heckenzug**
Charakteristik: Hecke um Parkplatz aus Eichen, Fichten, Kastanie, Birken, Haunbuchen und Eschen
Bearbeiter: A. Pfanzelt

lfd. Nummer: **484** Fläche: in m² **0** Länge in m: **1170**
Bestandestyp: **0402 Fließendes Gewässer**
Charakteristik: kleiner Bachlauf, im Ortsgebiet von Ansfelden verbaut, teilweise verrohrt
Bearbeiter: A. Pfanzelt

lfd. Nummer: **485** Fläche: in m² **0** Länge in m: **920**
Bestandestyp: **0402 Fließendes Gewässer**
Charakteristik: kleiner Bachlauf durch Grabenwald
Bearbeiter: A. Pfanzelt

lfd. Nummer: **486** Fläche: in m² **0** Länge in m: **570**
Bestandestyp: **0402 Fließendes Gewässer**
Charakteristik: kleiner Bachlauf durch Grabenwald
Bearbeiter: A. Pfanzelt

lfd. Nummer: **500** Fläche: in m² Länge in m:
Bestandestyp: **0207 Markanter Einzelbaum**
Charakteristik:
Bearbeiter: A. Pfanzelt

lfd. Nummer: **501** Fläche: in m² Länge in m:
Bestandestyp: **0207 Markanter Einzelbaum**
Charakteristik:
Bearbeiter: A. Pfanzelt

Landschaftserhebung Oberösterreich

erstellt am:
Freitag, 06. März 2009

Liste der erhobenen Flächen - Gesamtberich

gereiht nach Flächennummer

Gemeinde: **41002 Ansfelden**

Bezirk: **Linz-Land**

lfd. Nummer: **1** Fläche in m²: **197865** Länge in m: **11670**
Bestandestyp: **0402 Fließendes Gewässer**
Charakteristik: Abschnitt der Traun, fixiert in Breitenausdehnung, großteils mit befestigten Ufern, mit dichtem Ufergehölz, EP 1
Bearbeiter: A. Pfanzelt

lfd. Nummer: **2** Fläche in m²: **34952** Länge in m: **1507**
Bestandestyp: **0104 Laubwald/Laubholzforst**
Charakteristik:
Bearbeiter: A. Pfanzelt

lfd. Nummer: **4** Fläche in m²: **166227** Länge in m: **19610**
Bestandestyp: **0402 Fließendes Gewässer**
Charakteristik: Abschnitt der Krems, von Audorf flussab stark reguliert, mit befestigten Ufern, teils ohne Uferbewuchs EP 2,3 und 4; von Audorf flussauf immer naturnaher, mit Schotterbänken und teilweise unregulierten Ufern durch Auwald fließend, EP 5 und 6
Bearbeiter: A. Pfanzelt

lfd. Nummer: **5** Fläche in m²: **497133** Länge in m: **8087**
Bestandestyp: **0104 Laubwald/Laubholzforst**
Charakteristik:
Bearbeiter: A. Pfanzelt

lfd. Nummer: **7** Fläche in m²: **1579** Länge in m: **345**
Bestandestyp: **0202 Uferbegleitgehölz**
Charakteristik: Dichtes Ufergehölz der Krems bei Audorf aus Weiden, Pappeln und Eschen
Bearbeiter: A. Pfanzelt

lfd. Nummer: **8** Fläche in m²: **8778** Länge in m: **410**
Bestandestyp: **0102 Nadelwald/Nadelholzforst**
Charakteristik:
Bearbeiter: A. Pfanzelt

lfd. Nummer: **10** Fläche in m²: **182990** Länge in m: **5435**
Bestandestyp: **0104 Laubwald/Laubholzforst**
Charakteristik:
Bearbeiter: A. Pfanzelt

lfd. Nummer: **11** Fläche in m²: **2420** Länge in m: **291**
Bestandestyp: **0204 Streuobstbestand (Streuobstwiese/-weide, Obstbaumreihen)**
Charakteristik:
Bearbeiter: A. Pfanzelt

lfd. Nummer: **12** Fläche in m²: **4984** Länge in m: **312**
Bestandestyp: **0204 Streuobstbestand (Streuobstwiese/-weide, Obstbaumreihen)**
Charakteristik:
Bearbeiter: A. Pfanzelt

lfd. Nummer: **13** Fläche in m²: **49181** Länge in m: **4378**
Bestandestyp: **0202 Uferbegleitgehölz**
Charakteristik: Dichtes Ufergehölz eines Nebenbaches der Krems bei Audorf, bestehend aus Pappeln, Eichen und Eschen
Bearbeiter: A. Pfanzelt

lfd. Nummer:	**14**	Fläche in m²:	**4040**	Länge in m:	**499**
Bestandestyp:	**0310 Grünland-Sondernutzung**				
Charakteristik:					
	Bearbeiter: A. Pfanzelt				

lfd. Nummer:	**15**	Fläche in m²:	**1618**	Länge in m:	**352**
Bestandestyp:	**0203 Heckenzug**				
Charakteristik:	Heckenzug um Spielplatz aus Hasel, Hartriegel, Gew. Schneeball, Weißdorn und Schlehdorn				
	Bearbeiter: A. Pfanzelt				

lfd. Nummer:	**16**	Fläche in m²:	**4703**	Länge in m:	**358**
Bestandestyp:	**0202 Uferbegleitgehölz**				
Charakteristik:	Dichtes Ufergehölz eines Nebenbaches der Krems bei Audorf, bestehend aus Pappeln, Eichen und Eschen				
	Bearbeiter: A. Pfanzelt				

lfd. Nummer:	**17**	Fläche in m²:	**7584**	Länge in m:	**705**
Bestandestyp:	**0203 Heckenzug**				
Charakteristik:	Eingezäunte Hecke entlang eines Gewerbebetriebes aus Ahorn, Heckenrose, Weißdorn, Weide, Pappel, Hartriegel und Hollunder				
	Bearbeiter: A. Pfanzelt				

lfd. Nummer:	**19**	Fläche in m²:	**2586**	Länge in m:	**500**
Bestandestyp:	**0104 Laubwald/Laubholzforst**				
Charakteristik:					
	Bearbeiter: A. Pfanzelt				

lfd. Nummer:	**20**	Fläche in m²:	**5494**	Länge in m:	**364**
Bestandestyp:	**0310 Grünland-Sondernutzung**				
Charakteristik:					
	Bearbeiter: A. Pfanzelt				

lfd. Nummer:	**21**	Fläche in m²:	**7019**	Länge in m:	**399**
Bestandestyp:	**0104 Laubwald/Laubholzforst**				
Charakteristik:					
	Bearbeiter: A. Pfanzelt				

lfd. Nummer:	**22**	Fläche in m²:	**2044**	Länge in m:	**295**
Bestandestyp:	**0204 Streuobstbestand (Streuobstwiese/-weide, Obstbaumreihen)**				
Charakteristik:					
	Bearbeiter: A. Pfanzelt				

lfd. Nummer:	**23**	Fläche in m²:	**6080**	Länge in m:	**403**
Bestandestyp:	**0104 Laubwald/Laubholzforst**				
Charakteristik:					
	Bearbeiter: A. Pfanzelt				

lfd. Nummer:	**24**	Fläche in m²:	**3456**	Länge in m:	**452**
Bestandestyp:	**0104 Laubwald/Laubholzforst**				
Charakteristik:					
	Bearbeiter: A. Pfanzelt				

lfd. Nummer:	**25**	Fläche in m²:	**7040**	Länge in m:	**569**
Bestandestyp:	**0104 Laubwald/Laubholzforst**				
Charakteristik:					
	Bearbeiter: A. Pfanzelt				

lfd. Nummer:	**26**	Fläche in m²:	**2654**	Länge in m:	**263**
Bestandestyp:	**0401 Stehendes Gewässer**				
Charakteristik:	Fischteich mit befestigtem Ufer und ohne Ufervegetation, unstrukturiert, zwischen Feldern gelegen				
	Bearbeiter: A. Pfanzelt				

lfd. Nummer:	**27**		Fläche in m²:	**10419**	Länge in m:	**595**
Bestandestyp:	**0104**	**Laubwald/Laubholzforst**				
Charakteristik:						
		Bearbeiter: A. Pfanzelt				
lfd. Nummer:	**28**		Fläche in m²:	**7933**	Länge in m:	**567**
Bestandestyp:	**0204**	**Streuobstbestand (Streuobstwiese/-weide, Obstbaumreihen)**				
Charakteristik:						
		Bearbeiter: A. Pfanzelt				
lfd. Nummer:	**29**		Fläche in m²:	**2378**	Länge in m:	**283**
Bestandestyp:	**0204**	**Streuobstbestand (Streuobstwiese/-weide, Obstbaumreihen)**				
Charakteristik:						
		Bearbeiter: A. Pfanzelt				
lfd. Nummer:	**30**		Fläche in m²:	**29420**	Länge in m:	**1106**
Bestandestyp:	**0104**	**Laubwald/Laubholzforst**				
Charakteristik:						
		Bearbeiter: A. Pfanzelt				
lfd. Nummer:	**31**		Fläche in m²:	**5577**	Länge in m:	**381**
Bestandestyp:	**0204**	**Streuobstbestand (Streuobstwiese/-weide, Obstbaumreihen)**				
Charakteristik:						
		Bearbeiter: A. Pfanzelt				
lfd. Nummer:	**32**		Fläche in m²:	**1130**	Länge in m:	**210**
Bestandestyp:	**0204**	**Streuobstbestand (Streuobstwiese/-weide, Obstbaumreihen)**				
Charakteristik:						
		Bearbeiter: A. Pfanzelt				
lfd. Nummer:	**33**		Fläche in m²:	**1926**	Länge in m:	**239**
Bestandestyp:	**0204**	**Streuobstbestand (Streuobstwiese/-weide, Obstbaumreihen)**				
Charakteristik:						
		Bearbeiter: A. Pfanzelt				
lfd. Nummer:	**34**		Fläche in m²:	**1475**	Länge in m:	**198**
Bestandestyp:	**0104**	**Laubwald/Laubholzforst**				
Charakteristik:						
		Bearbeiter: A. Pfanzelt				
lfd. Nummer:	**35**		Fläche in m²:	**1674**	Länge in m:	**236**
Bestandestyp:	**0204**	**Streuobstbestand (Streuobstwiese/-weide, Obstbaumreihen)**				
Charakteristik:						
		Bearbeiter: A. Pfanzelt				
lfd. Nummer:	**36**		Fläche in m²:	**1962**	Länge in m:	**200**
Bestandestyp:	**0204**	**Streuobstbestand (Streuobstwiese/-weide, Obstbaumreihen)**				
Charakteristik:						
		Bearbeiter: A. Pfanzelt				
lfd. Nummer:	**37**		Fläche in m²:	**12277**	Länge in m:	**717**
Bestandestyp:	**0204**	**Streuobstbestand (Streuobstwiese/-weide, Obstbaumreihen)**				
Charakteristik:						
		Bearbeiter: A. Pfanzelt				
lfd. Nummer:	**38**		Fläche in m²:	**22971**	Länge in m:	**1013**
Bestandestyp:	**0104**	**Laubwald/Laubholzforst**				
Charakteristik:						
		Bearbeiter: A. Pfanzelt				

lfd. Nummer:	**39**		Fläche in m²:	**10815**	Länge in m:	**597**
Bestandestyp:	**0204**	**Streuobstbestand (Streuobstwiese/-weide, Obstbaumreihen)**				
Charakteristik:						
		Bearbeiter: A. Pfanzelt				
lfd. Nummer:	**40**		Fläche in m²:	**2768**	Länge in m:	**264**
Bestandestyp:	**0104**	**Laubwald/Laubholzforst**				
Charakteristik:						
		Bearbeiter: A. Pfanzelt				
lfd. Nummer:	**41**		Fläche in m²:	**26273**	Länge in m:	**883**
Bestandestyp:	**0104**	**Laubwald/Laubholzforst**				
Charakteristik:						
		Bearbeiter: A. Pfanzelt				
lfd. Nummer:	**42**		Fläche in m²:	**9589**	Länge in m:	**384**
Bestandestyp:	**0104**	**Laubwald/Laubholzforst**				
Charakteristik:						
		Bearbeiter: A. Pfanzelt				
lfd. Nummer:	**43**		Fläche in m²:	**9269**	Länge in m:	**602**
Bestandestyp:	**0204**	**Streuobstbestand (Streuobstwiese/-weide, Obstbaumreihen)**				
Charakteristik:						
		Bearbeiter: A. Pfanzelt				
lfd. Nummer:	**44**		Fläche in m²:	**4442**	Länge in m:	**382**
Bestandestyp:	**0104**	**Laubwald/Laubholzforst**				
Charakteristik:						
		Bearbeiter: A. Pfanzelt				
lfd. Nummer:	**45**		Fläche in m²:	**48811**	Länge in m:	**1144**
Bestandestyp:	**0104**	**Laubwald/Laubholzforst**				
Charakteristik:						
		Bearbeiter: A. Pfanzelt				
lfd. Nummer:	**46**		Fläche in m²:	**4530**	Länge in m:	**373**
Bestandestyp:	**0204**	**Streuobstbestand (Streuobstwiese/-weide, Obstbaumreihen)**				
Charakteristik:						
		Bearbeiter: A. Pfanzelt				
lfd. Nummer:	**47**		Fläche in m²:	**8642**	Länge in m:	**441**
Bestandestyp:	**0102**	**Nadelwald/Nadelholzforst**				
Charakteristik:						
		Bearbeiter: A. Pfanzelt				
lfd. Nummer:	**48**		Fläche in m²:	**1319**	Länge in m:	**171**
Bestandestyp:	**0103**	**Laub-Nadel-Mischwald/Laub-Nadelholz-Mischforst**				
Charakteristik:						
		Bearbeiter: A. Pfanzelt				
lfd. Nummer:	**49**		Fläche in m²:	**6743**	Länge in m:	**364**
Bestandestyp:	**0104**	**Laubwald/Laubholzforst**				
Charakteristik:						
		Bearbeiter: A. Pfanzelt				
lfd. Nummer:	**50**		Fläche in m²:	**10080**	Länge in m:	**813**
Bestandestyp:	**0102**	**Nadelwald/Nadelholzforst**				
Charakteristik:						
		Bearbeiter: A. Pfanzelt				

lfd. Nummer:	**51**	Fläche in m²:	**811**	Länge in m:	**150**
Bestandestyp:	**0201 Kleinstwaldfläche ("Feldgehölz"), Gebüsch oder Baumgruppe unter 1000m²**				
Charakteristik:	Feldgehölz am Rande einer Siedlung aus Kirsche, Hasel, Pappel und Eiche				
	Bearbeiter: A. Pfanzelt				

lfd. Nummer:	**52**	Fläche in m²:	**33154**	Länge in m:	**1226**
Bestandestyp:	**0104 Laubwald/Laubholzforst**				
Charakteristik:					
	Bearbeiter: A. Pfanzelt				

lfd. Nummer:	**53**	Fläche in m²:	**43861**	Länge in m:	**1041**
Bestandestyp:	**0102 Nadelwald/Nadelholzforst**				
Charakteristik:					
	Bearbeiter: A. Pfanzelt				

lfd. Nummer:	**54**	Fläche in m²:	**27981**	Länge in m:	**969**
Bestandestyp:	**0102 Nadelwald/Nadelholzforst**				
Charakteristik:					
	Bearbeiter: A. Pfanzelt				

lfd. Nummer:	**55**	Fläche in m²:	**32455**	Länge in m:	**1033**
Bestandestyp:	**0104 Laubwald/Laubholzforst**				
Charakteristik:					
	Bearbeiter: A. Pfanzelt				

lfd. Nummer:	**56**	Fläche in m²:	**5092**	Länge in m:	**495**
Bestandestyp:	**0204 Streuobstbestand (Streuobstwiese/-weide, Obstbaumreihen)**				
Charakteristik:					
	Bearbeiter: A. Pfanzelt				

lfd. Nummer:	**57**	Fläche in m²:	**200524**	Länge in m:	**3019**
Bestandestyp:	**0104 Laubwald/Laubholzforst**				
Charakteristik:					
	Bearbeiter: A. Pfanzelt				

lfd. Nummer:	**58**	Fläche in m²:	**318125**	Länge in m:	**6451**
Bestandestyp:	**0104 Laubwald/Laubholzforst**				
Charakteristik:					
	Bearbeiter: A. Pfanzelt				

lfd. Nummer:	**59**	Fläche in m²:	**25016**	Länge in m:	**1257**
Bestandestyp:	**0401 Stehendes Gewässer**				
Charakteristik:	Sehr breiter Altarm der Traun, naturnah, umgeben von dichtem bis zum Ufer reichendem Auwald				
	Bearbeiter: A. Pfanzelt				

lfd. Nummer:	**60**	Fläche in m²:	**8291**	Länge in m:	**401**
Bestandestyp:	**0204 Streuobstbestand (Streuobstwiese/-weide, Obstbaumreihen)**				
Charakteristik:					
	Bearbeiter: A. Pfanzelt				

lfd. Nummer:	**61**	Fläche in m²:	**38746**	Länge in m:	**816**
Bestandestyp:	**0104 Laubwald/Laubholzforst**				
Charakteristik:					
	Bearbeiter: A. Pfanzelt				

lfd. Nummer:	**62**	Fläche in m²:	**7912**	Länge in m:	**834**
Bestandestyp:	**0202 Uferbegleitgehölz**				
Charakteristik:	Ufergehölz eines ehemaligen Gerinnes (Bachbett ausgetrocknet) in Haid, aus Weiden, Eschen, Hasel, Traubenkirsche, Hollunder und Hartriegel				
	Bearbeiter: A. Pfanzelt				

lfd. Nummer:	**63**	Fläche in m²:	**293541**	Länge in m:	**5652**
Bestandestyp:	**0104 Laubwald/Laubholzforst**				
Charakteristik:					
	Bearbeiter: A. Pfanzelt				

lfd. Nummer:	**64**	Fläche in m²:	**2342**	Länge in m:	**235**
Bestandestyp:	**0104 Laubwald/Laubholzforst**				
Charakteristik:					
	Bearbeiter: A. Pfanzelt				

lfd. Nummer:	**65**	Fläche in m²:	**877**	Länge in m:	**120**
Bestandestyp:	**0201 Kleinstwaldfläche ("Feldgehölz"), Gebüsch oder Baumgruppe unter 1000m²**				
Charakteristik:	Feldgehölz zwischen Feldern aus Eschen und Eichen				
	Bearbeiter: A. Pfanzelt				

lfd. Nummer:	**66**	Fläche in m²:	**66395**	Länge in m:	**1137**
Bestandestyp:	**0103 Laub-Nadel-Mischwald/Laub-Nadelholz-Mischforst**				
Charakteristik:					
	Bearbeiter: A. Pfanzelt				

lfd. Nummer:	**67**	Fläche in m²:	**14855**	Länge in m:	**700**
Bestandestyp:	**0204 Streuobstbestand (Streuobstwiese/-weide, Obstbaumreihen)**				
Charakteristik:					
	Bearbeiter: A. Pfanzelt				

lfd. Nummer:	**68**	Fläche in m²:	**30233**	Länge in m:	**1331**
Bestandestyp:	**0104 Laubwald/Laubholzforst**				
Charakteristik:					
	Bearbeiter: A. Pfanzelt				

lfd. Nummer:	**69**	Fläche in m²:	**13521**	Länge in m:	**855**
Bestandestyp:	**0204 Streuobstbestand (Streuobstwiese/-weide, Obstbaumreihen)**				
Charakteristik:					
	Bearbeiter: A. Pfanzelt				

lfd. Nummer:	**70**	Fläche in m²:	**2797**	Länge in m:	**341**
Bestandestyp:	**0104 Laubwald/Laubholzforst**				
Charakteristik:					
	Bearbeiter: A. Pfanzelt				

lfd. Nummer:	**71**	Fläche in m²:	**33628**	Länge in m:	**815**
Bestandestyp:	**0205 Obstplantage**				
Charakteristik:					
	Bearbeiter: A. Pfanzelt				

lfd. Nummer:	**72**	Fläche in m²:	**26903**	Länge in m:	**2103**
Bestandestyp:	**0202 Uferbegleitgehölz**				
Charakteristik:	Ufergehölz eines Nebenbaches der Krems bei Ritzlhof, bestehend aus Erlen, Eschen, Hollunder, Hasel und Weide				
	Bearbeiter: A. Pfanzelt				

lfd. Nummer:	**73**	Fläche in m²:	**71104**	Länge in m:	**2126**
Bestandestyp:	**0103 Laub-Nadel-Mischwald/Laub-Nadelholz-Mischforst**				
Charakteristik:					
	Bearbeiter: A. Pfanzelt				

lfd. Nummer:	**74**	Fläche in m²:	**19328**	Länge in m:	**1418**
Bestandestyp:	**0104 Laubwald/Laubholzforst**				
Charakteristik:					
	Bearbeiter: A. Pfanzelt				

lfd. Nummer:	**75**		Fläche in m²:	**5012**	Länge in m:	**531**
Bestandestyp:	**0204**	**Streuobstbestand (Streuobstwiese/-weide, Obstbaumreihen)**				
Charakteristik:						
		Bearbeiter: A. Pfanzelt				
lfd. Nummer:	**76**		Fläche in m²:	**1810**	Länge in m:	**172**
Bestandestyp:	**0204**	**Streuobstbestand (Streuobstwiese/-weide, Obstbaumreihen)**				
Charakteristik:						
		Bearbeiter: A. Pfanzelt				
lfd. Nummer:	**77**		Fläche in m²:	**16663**	Länge in m:	**814**
Bestandestyp:	**0102**	**Nadelwald/Nadelholzforst**				
Charakteristik:						
		Bearbeiter: A. Pfanzelt				
lfd. Nummer:	**78**		Fläche in m²:	**12479**	Länge in m:	**544**
Bestandestyp:	**0104**	**Laubwald/Laubholzforst**				
Charakteristik:						
		Bearbeiter: A. Pfanzelt				
lfd. Nummer:	**79**		Fläche in m²:	**164603**	Länge in m:	**4065**
Bestandestyp:	**0104**	**Laubwald/Laubholzforst**				
Charakteristik:						
		Bearbeiter: A. Pfanzelt				
lfd. Nummer:	**80**		Fläche in m²:	**6535**	Länge in m:	**343**
Bestandestyp:	**0204**	**Streuobstbestand (Streuobstwiese/-weide, Obstbaumreihen)**				
Charakteristik:						
		Bearbeiter: A. Pfanzelt				
lfd. Nummer:	**81**		Fläche in m²:	**3136**	Länge in m:	**490**
Bestandestyp:	**0202**	**Uferbegleitgehölz**				
Charakteristik:	Ufergehölz eines Nebenbaches der Krems bei Ritzlhof, bestehend aus Erlen, Eschen, Hollunder, Hasel und Weide					
		Bearbeiter: A. Pfanzelt				
lfd. Nummer:	**82**		Fläche in m²:	**1823**	Länge in m:	**284**
Bestandestyp:	**0204**	**Streuobstbestand (Streuobstwiese/-weide, Obstbaumreihen)**				
Charakteristik:						
		Bearbeiter: A. Pfanzelt				
lfd. Nummer:	**83**		Fläche in m²:	**10738**	Länge in m:	**1050**
Bestandestyp:	**0104**	**Laubwald/Laubholzforst**				
Charakteristik:						
		Bearbeiter: A. Pfanzelt				
lfd. Nummer:	**84**		Fläche in m²:	**7419**	Länge in m:	**540**
Bestandestyp:	**0104**	**Laubwald/Laubholzforst**				
Charakteristik:						
		Bearbeiter: A. Pfanzelt				
lfd. Nummer:	**85**		Fläche in m²:	**5589**	Länge in m:	**811**
Bestandestyp:	**0104**	**Laubwald/Laubholzforst**				
Charakteristik:						
		Bearbeiter: A. Pfanzelt				
lfd. Nummer:	**86**		Fläche in m²:	**6552**	Länge in m:	**422**
Bestandestyp:	**0204**	**Streuobstbestand (Streuobstwiese/-weide, Obstbaumreihen)**				
Charakteristik:						
		Bearbeiter: A. Pfanzelt				

lfd. Nummer:	**87**		Fläche in m²:	**25904**	Länge in m:	**665**
Bestandestyp:	**0204**	**Streuobstbestand (Streuobstwiese/-weide, Obstbaumreihen)**				
Charakteristik:						
		Bearbeiter: A. Pfanzelt				
lfd. Nummer:	**89**		Fläche in m²:	**2108**	Länge in m:	**203**
Bestandestyp:	**0204**	**Streuobstbestand (Streuobstwiese/-weide, Obstbaumreihen)**				
Charakteristik:						
		Bearbeiter: A. Pfanzelt				
lfd. Nummer:	**90**		Fläche in m²:	**647342**	Länge in m:	**14511**
Bestandestyp:	**0103**	**Laub-Nadel-Mischwald/Laub-Nadelholz-Mischforst**				
Charakteristik:						
		Bearbeiter: A. Pfanzelt				
lfd. Nummer:	**91**		Fläche in m²:	**4709**	Länge in m:	**272**
Bestandestyp:	**0204**	**Streuobstbestand (Streuobstwiese/-weide, Obstbaumreihen)**				
Charakteristik:						
		Bearbeiter: A. Pfanzelt				
lfd. Nummer:	**92**		Fläche in m²:	**2631**	Länge in m:	**240**
Bestandestyp:	**0204**	**Streuobstbestand (Streuobstwiese/-weide, Obstbaumreihen)**				
Charakteristik:						
		Bearbeiter: A. Pfanzelt				
lfd. Nummer:	**93**		Fläche in m²:	**11456**	Länge in m:	**1252**
Bestandestyp:	**0204**	**Streuobstbestand (Streuobstwiese/-weide, Obstbaumreihen)**				
Charakteristik:						
		Bearbeiter: A. Pfanzelt				
lfd. Nummer:	**94**		Fläche in m²:	**1258**	Länge in m:	**194**
Bestandestyp:	**0204**	**Streuobstbestand (Streuobstwiese/-weide, Obstbaumreihen)**				
Charakteristik:						
		Bearbeiter: A. Pfanzelt				
lfd. Nummer:	**95**		Fläche in m²:	**6590**	Länge in m:	**410**
Bestandestyp:	**0102**	**Nadelwald/Nadelholzforst**				
Charakteristik:						
		Bearbeiter: A. Pfanzelt				
lfd. Nummer:	**96**		Fläche in m²:	**3026**	Länge in m:	**340**
Bestandestyp:	**0204**	**Streuobstbestand (Streuobstwiese/-weide, Obstbaumreihen)**				
Charakteristik:						
		Bearbeiter: A. Pfanzelt				
lfd. Nummer:	**97**		Fläche in m²:	**8051**	Länge in m:	**431**
Bestandestyp:	**0204**	**Streuobstbestand (Streuobstwiese/-weide, Obstbaumreihen)**				
Charakteristik:						
		Bearbeiter: A. Pfanzelt				
lfd. Nummer:	**98**		Fläche in m²:	**2232**	Länge in m:	**266**
Bestandestyp:	**0204**	**Streuobstbestand (Streuobstwiese/-weide, Obstbaumreihen)**				
Charakteristik:						
		Bearbeiter: A. Pfanzelt				
lfd. Nummer:	**99**		Fläche in m²:	**6706**	Länge in m:	**341**
Bestandestyp:	**0204**	**Streuobstbestand (Streuobstwiese/-weide, Obstbaumreihen)**				
Charakteristik:						
		Bearbeiter: A. Pfanzelt				

lfd. Nummer:	**100**	Fläche in m²:	**5100**	Länge in m:	**288**
Bestandestyp:	**0104 Laubwald/Laubholzforst**				
Charakteristik:					
	Bearbeiter: A. Pfanzelt				
lfd. Nummer:	**101**	Fläche in m²:	**17065**	Länge in m:	**1882**
Bestandestyp:	**0202 Uferbegleitgehölz**				
Charakteristik:	Ufergehölz der Krems aus Eschen, Weiden, Eichen, Ahorn und Pappeln				
	Bearbeiter: A. Pfanzelt				
lfd. Nummer:	**102**	Fläche in m²:	**34411**	Länge in m:	**1870**
Bestandestyp:	**0104 Laubwald/Laubholzforst**				
Charakteristik:					
	Bearbeiter: A. Pfanzelt				
lfd. Nummer:	**103**	Fläche in m²:	**10581**	Länge in m:	**686**
Bestandestyp:	**0310 Grünland-Sondernutzung**				
Charakteristik:					
	Bearbeiter: A. Pfanzelt				
lfd. Nummer:	**104**	Fläche in m²:	**2033**	Länge in m:	**211**
Bestandestyp:	**0104 Laubwald/Laubholzforst**				
Charakteristik:					
	Bearbeiter: A. Pfanzelt				
lfd. Nummer:	**105**	Fläche in m²:	**4167**	Länge in m:	**324**
Bestandestyp:	**0104 Laubwald/Laubholzforst**				
Charakteristik:					
	Bearbeiter: A. Pfanzelt				
lfd. Nummer:	**107**	Fläche in m²:	**1615**	Länge in m:	**288**
Bestandestyp:	**0203 Heckenzug**				
Charakteristik:	Heckenzug in Siedlungsgebiet aus Hasel, Hartriegel, Heckenrose und Ahorn				
	Bearbeiter: A. Pfanzelt				
lfd. Nummer:	**108**	Fläche in m²:	**2624**	Länge in m:	**405**
Bestandestyp:	**0202 Uferbegleitgehölz**				
Charakteristik:	Ufergehölz der Krems, sehr dicht aus Pappeln, Eichen und Weiden				
	Bearbeiter: A. Pfanzelt				
lfd. Nummer:	**109**	Fläche in m²:	**2835**	Länge in m:	**227**
Bestandestyp:	**0204 Streuobstbestand (Streuobstwiese/-weide, Obstbaumreihen)**				
Charakteristik:					
	Bearbeiter: A. Pfanzelt				
lfd. Nummer:	**110**	Fläche in m²:	**8196**	Länge in m:	**744**
Bestandestyp:	**0204 Streuobstbestand (Streuobstwiese/-weide, Obstbaumreihen)**				
Charakteristik:					
	Bearbeiter: A. Pfanzelt				
lfd. Nummer:	**111**	Fläche in m²:	**3820**	Länge in m:	**284**
Bestandestyp:	**0204 Streuobstbestand (Streuobstwiese/-weide, Obstbaumreihen)**				
Charakteristik:					
	Bearbeiter: A. Pfanzelt				
lfd. Nummer:	**112**	Fläche in m²:	**2019**	Länge in m:	**296**
Bestandestyp:	**0204 Streuobstbestand (Streuobstwiese/-weide, Obstbaumreihen)**				
Charakteristik:					
	Bearbeiter: A. Pfanzelt				

lfd. Nummer: **113** Fläche in m²: **2023** Länge in m: **327**
Bestandestyp: **0204 Streuobstbestand (Streuobstwiese/-weide, Obstbaumreihen)**
Charakteristik:
Bearbeiter: A. Pfanzelt

lfd. Nummer: **114** Fläche in m²: **720** Länge in m: **138**
Bestandestyp: **0401 Stehendes Gewässer**
Charakteristik: Trüber unstrukturierter Fischteich mit befestigten Steilufern
Bearbeiter: A. Pfanzelt

lfd. Nummer: **115** Fläche in m²: **4366** Länge in m: **375**
Bestandestyp: **0204 Streuobstbestand (Streuobstwiese/-weide, Obstbaumreihen)**
Charakteristik:
Bearbeiter: A. Pfanzelt

lfd. Nummer: **116** Fläche in m²: **1003** Länge in m: **261**
Bestandestyp: **0201 Kleinstwaldfläche ("Feldgehölz"), Gebüsch oder Baumgruppe unter 1000m²**
Charakteristik: Feldgehölz aus Birken, Eschen und Hasel
Bearbeiter: A. Pfanzelt

lfd. Nummer: **117** Fläche in m²: **12664** Länge in m: **610**
Bestandestyp: **0104 Laubwald/Laubholzforst**
Charakteristik:
Bearbeiter: A. Pfanzelt

lfd. Nummer: **118** Fläche in m²: **3490** Länge in m: **294**
Bestandestyp: **0204 Streuobstbestand (Streuobstwiese/-weide, Obstbaumreihen)**
Charakteristik:
Bearbeiter: A. Pfanzelt

lfd. Nummer: **119** Fläche in m²: **2825** Länge in m: **230**
Bestandestyp: **0204 Streuobstbestand (Streuobstwiese/-weide, Obstbaumreihen)**
Charakteristik:
Bearbeiter: A. Pfanzelt

lfd. Nummer: **120** Fläche in m²: **5722** Länge in m: **412**
Bestandestyp: **0204 Streuobstbestand (Streuobstwiese/-weide, Obstbaumreihen)**
Charakteristik:
Bearbeiter: A. Pfanzelt

lfd. Nummer: **121** Fläche in m²: **13107** Länge in m: **745**
Bestandestyp: **0204 Streuobstbestand (Streuobstwiese/-weide, Obstbaumreihen)**
Charakteristik:
Bearbeiter: A. Pfanzelt

lfd. Nummer: **122** Fläche in m²: **4220** Länge in m: **464**
Bestandestyp: **0204 Streuobstbestand (Streuobstwiese/-weide, Obstbaumreihen)**
Charakteristik:
Bearbeiter: A. Pfanzelt

lfd. Nummer: **123** Fläche in m²: **5611** Länge in m: **733**
Bestandestyp: **0204 Streuobstbestand (Streuobstwiese/-weide, Obstbaumreihen)**
Charakteristik:
Bearbeiter: A. Pfanzelt

lfd. Nummer: **124** Fläche in m²: **1321** Länge in m: **296**
Bestandestyp: **0203 Heckenzug**
Charakteristik: Feldgehölz zwischen Feldern aus Hartriegel, Pfaffenhütchen, Eschen, Pappeln, Erlen und Ahorn
Bearbeiter: A. Pfanzelt

lfd. Nummer: **125** Fläche in m²: **709** Länge in m: **169**
Bestandestyp: **0203 Heckenzug**
Charakteristik: Feldgehölz zwischen Feldern aus Pfaffenhütchen, Hartriegel und Obstbäumen
Bearbeiter: A. Pfanzelt

lfd. Nummer: **126** Fläche in m²: **2957** Länge in m: **248**
Bestandestyp: **0204 Streuobstbestand (Streuobstwiese/-weide, Obstbaumreihen)**
Charakteristik:
Bearbeiter: A. Pfanzelt

lfd. Nummer: **127** Fläche in m²: **3545** Länge in m: **243**
Bestandestyp: **0204 Streuobstbestand (Streuobstwiese/-weide, Obstbaumreihen)**
Charakteristik:
Bearbeiter: A. Pfanzelt

lfd. Nummer: **128** Fläche in m²: **2805** Länge in m: **247**
Bestandestyp: **0204 Streuobstbestand (Streuobstwiese/-weide, Obstbaumreihen)**
Charakteristik:
Bearbeiter: A. Pfanzelt

lfd. Nummer: **129** Fläche in m²: **6242** Länge in m: **675**
Bestandestyp: **0202 Uferbegleitgehölz**
Charakteristik: Ufergehölz eines kleinen Baches aus Weiden, Erlen, Pappeln und Eschen
Bearbeiter: A. Pfanzelt

lfd. Nummer: **130** Fläche in m²: **1687** Länge in m: **173**
Bestandestyp: **0104 Laubwald/Laubholzforst**
Charakteristik:
Bearbeiter: A. Pfanzelt

lfd. Nummer: **131** Fläche in m²: **1280** Länge in m: **168**
Bestandestyp: **0204 Streuobstbestand (Streuobstwiese/-weide, Obstbaumreihen)**
Charakteristik:
Bearbeiter: A. Pfanzelt

lfd. Nummer: **132** Fläche in m²: **16159** Länge in m: **1985**
Bestandestyp: **0202 Uferbegleitgehölz**
Charakteristik: Ufergehölz eines schmalen Gerinnes aus Weiden, Eschen und Erlen
Bearbeiter: A. Pfanzelt

lfd. Nummer: **133** Fläche in m²: **2561** Länge in m: **294**
Bestandestyp: **0104 Laubwald/Laubholzforst**
Charakteristik:
Bearbeiter: A. Pfanzelt

lfd. Nummer: **134** Fläche in m²: **4246** Länge in m: **311**
Bestandestyp: **0204 Streuobstbestand (Streuobstwiese/-weide, Obstbaumreihen)**
Charakteristik:
Bearbeiter: A. Pfanzelt

lfd. Nummer: **135** Fläche in m²: **2540** Länge in m: **504**
Bestandestyp: **0204 Streuobstbestand (Streuobstwiese/-weide, Obstbaumreihen)**
Charakteristik:
Bearbeiter: A. Pfanzelt

lfd. Nummer: **136** Fläche in m²: **1346** Länge in m: **173**
Bestandestyp: **0204 Streuobstbestand (Streuobstwiese/-weide, Obstbaumreihen)**
Charakteristik:
Bearbeiter: A. Pfanzelt

lfd. Nummer: **137** Fläche in m²: **1666** Länge in m: **193**
Bestandestyp: **0204 Streuobstbestand (Streuobstwiese/-weide, Obstbaumreihen)**
Charakteristik:
Bearbeiter: A. Pfanzelt

lfd. Nummer: **139** Fläche in m²: **1515** Länge in m: **283**
Bestandestyp: **0202 Uferbegleitgehölz**
Charakteristik: Ufergehölz eines kleinen Baches aus Weiden, Erlen, Pappeln und Eschen
Bearbeiter: A. Pfanzelt

lfd. Nummer: **140** Fläche in m²: **9250** Länge in m: **904**
Bestandestyp: **0202 Uferbegleitgehölz**
Charakteristik: Ufergehölz eines kleinen Baches aus Weiden, Erlen, Pappeln und Eschen
Bearbeiter: A. Pfanzelt

lfd. Nummer: **141** Fläche in m²: **3576** Länge in m: **437**
Bestandestyp: **0204 Streuobstbestand (Streuobstwiese/-weide, Obstbaumreihen)**
Charakteristik:
Bearbeiter: A. Pfanzelt

lfd. Nummer: **142** Fläche in m²: **3349** Länge in m: **430**
Bestandestyp: **0204 Streuobstbestand (Streuobstwiese/-weide, Obstbaumreihen)**
Charakteristik:
Bearbeiter: A. Pfanzelt

lfd. Nummer: **143** Fläche in m²: **1552** Länge in m: **272**
Bestandestyp: **0202 Uferbegleitgehölz**
Charakteristik: Ufergehölz eines Fischteiches aus Weiden, Erlen, Hasel und Hollunder
Bearbeiter: A. Pfanzelt

lfd. Nummer: **144** Fläche in m²: **541** Länge in m: **96**
Bestandestyp: **0401 Stehendes Gewässer**
Charakteristik: Fischteich neben Hof, natürliches Steilufer, dichtes Ufergehölz, relativ naturnah, trübes Wasser
Bearbeiter: A. Pfanzelt

lfd. Nummer: **145** Fläche in m²: **981** Länge in m: **132**
Bestandestyp: **0204 Streuobstbestand (Streuobstwiese/-weide, Obstbaumreihen)**
Charakteristik:
Bearbeiter: A. Pfanzelt

lfd. Nummer: **146** Fläche in m²: **1721** Länge in m: **288**
Bestandestyp: **0204 Streuobstbestand (Streuobstwiese/-weide, Obstbaumreihen)**
Charakteristik:
Bearbeiter: A. Pfanzelt

lfd. Nummer: **147** Fläche in m²: **1215** Länge in m: **190**
Bestandestyp: **0204 Streuobstbestand (Streuobstwiese/-weide, Obstbaumreihen)**
Charakteristik:
Bearbeiter: A. Pfanzelt

lfd. Nummer: **149** Fläche in m²: **1727** Länge in m: **205**
Bestandestyp: **0204 Streuobstbestand (Streuobstwiese/-weide, Obstbaumreihen)**
Charakteristik:
Bearbeiter: A. Pfanzelt

lfd. Nummer: **150** Fläche in m²: **9240** Länge in m: **443**
Bestandestyp: **0104 Laubwald/Laubholzforst**
Charakteristik:
Bearbeiter: A. Pfanzelt

lfd. Nummer: **151** Fläche in m²: **20615** Länge in m: **1602**
Bestandestyp: **0202 Uferbegleitgehölz**
Charakteristik: Dichtes Ufergehölz eines Gerinnes aus Weiden, Eschen, Erlen und Ahorn
Bearbeiter: A. Pfanzelt

lfd. Nummer: **152** Fläche in m²: **206978** Länge in m: **2790**
Bestandestyp: **0102 Nadelwald/Nadelholzforst**
Charakteristik:
Bearbeiter: A. Pfanzelt

lfd. Nummer: **153** Fläche in m²: **1158** Länge in m: **230**
Bestandestyp: **0104 Laubwald/Laubholzforst**
Charakteristik:
Bearbeiter: A. Pfanzelt

lfd. Nummer: **155** Fläche in m²: **3212** Länge in m: **303**
Bestandestyp: **0104 Laubwald/Laubholzforst**
Charakteristik:
Bearbeiter: A. Pfanzelt

lfd. Nummer: **156** Fläche in m²: **14445** Länge in m: **495**
Bestandestyp: **0204 Streuobstbestand (Streuobstwiese/-weide, Obstbaumreihen)**
Charakteristik:
Bearbeiter: A. Pfanzelt

lfd. Nummer: **157** Fläche in m²: **1500** Länge in m: **401**
Bestandestyp: **0203 Heckenzug**
Charakteristik: Heckenzug zwischen Feldern aus Weiden, Erlen, Eschen, Hartriegel und Hollunder
Bearbeiter: A. Pfanzelt

lfd. Nummer: **158** Fläche in m²: **3185** Länge in m: **557**
Bestandestyp: **0204 Streuobstbestand (Streuobstwiese/-weide, Obstbaumreihen)**
Charakteristik:
Bearbeiter: A. Pfanzelt

lfd. Nummer: **159** Fläche in m²: **24726** Länge in m: **735**
Bestandestyp: **0103 Laub-Nadel-Mischwald/Laub-Nadelholz-Mischforst**
Charakteristik:
Bearbeiter: A. Pfanzelt

lfd. Nummer: **160** Fläche in m²: **5629** Länge in m: **443**
Bestandestyp: **0204 Streuobstbestand (Streuobstwiese/-weide, Obstbaumreihen)**
Charakteristik:
Bearbeiter: A. Pfanzelt

lfd. Nummer: **161** Fläche in m²: **2653** Länge in m: **294**
Bestandestyp: **0204 Streuobstbestand (Streuobstwiese/-weide, Obstbaumreihen)**
Charakteristik:
Bearbeiter: A. Pfanzelt

lfd. Nummer: **162** Fläche in m²: **1199** Länge in m: **221**
Bestandestyp: **0204 Streuobstbestand (Streuobstwiese/-weide, Obstbaumreihen)**
Charakteristik:
Bearbeiter: A. Pfanzelt

lfd. Nummer: **163** Fläche in m²: **18317** Länge in m: **1524**
Bestandestyp: **0204 Streuobstbestand (Streuobstwiese/-weide, Obstbaumreihen)**
Charakteristik:
Bearbeiter: A. Pfanzelt

lfd. Nummer: **164** Fläche in m²: **2391** Länge in m: **371**
Bestandestyp: **0202 Uferbegleitgehölz**
Charakteristik: Ufergehölz des Wambaches aus Linden Obstbäumen, Birken, Eschen und Weiden
Bearbeiter: A. Pfanzelt

lfd. Nummer: **165** Fläche in m²: **906** Länge in m: **179**
Bestandestyp: **0204 Streuobstbestand (Streuobstwiese/-weide, Obstbaumreihen)**
Charakteristik:
Bearbeiter: A. Pfanzelt

lfd. Nummer: **166** Fläche in m²: **3067** Länge in m: **318**
Bestandestyp: **0204 Streuobstbestand (Streuobstwiese/-weide, Obstbaumreihen)**
Charakteristik:
Bearbeiter: A. Pfanzelt

lfd. Nummer: **168** Fläche in m²: **3718** Länge in m: **379**
Bestandestyp: **0204 Streuobstbestand (Streuobstwiese/-weide, Obstbaumreihen)**
Charakteristik:
Bearbeiter: A. Pfanzelt

lfd. Nummer: **169** Fläche in m²: **388** Länge in m: **94**
Bestandestyp: **0201 Kleinstwaldfläche ("Feldgehölz"), Gebüsch oder Baumgruppe unter 1000m²**
Charakteristik: Feldgehölz zwischen Straße und Feldern aus Eichen, Hartriegel, Pfaffenhütchen
Bearbeiter: A. Pfanzelt

lfd. Nummer: **170** Fläche in m²: **3199** Länge in m: **263**
Bestandestyp: **0204 Streuobstbestand (Streuobstwiese/-weide, Obstbaumreihen)**
Charakteristik:
Bearbeiter: A. Pfanzelt

lfd. Nummer: **172** Fläche in m²: **3834** Länge in m: **265**
Bestandestyp: **0306 Neubewaldung/Aufforstung**
Charakteristik:
Bearbeiter: A. Pfanzelt

lfd. Nummer: **173** Fläche in m²: **30285** Länge in m: **753**
Bestandestyp: **0103 Laub-Nadel-Mischwald/Laub-Nadelholz-Mischforst**
Charakteristik:
Bearbeiter: A. Pfanzelt

lfd. Nummer: **174** Fläche in m²: **22547** Länge in m: **667**
Bestandestyp: **0104 Laubwald/Laubholzforst**
Charakteristik:
Bearbeiter: A. Pfanzelt

lfd. Nummer: **175** Fläche in m²: **596859** Länge in m: **4141**
Bestandestyp: **0310 Grünland-Sondernutzung**
Charakteristik:
Bearbeiter: A. Pfanzelt

lfd. Nummer: **176** Fläche in m²: **8191** Länge in m: **994**
Bestandestyp: **0202 Uferbegleitgehölz**
Charakteristik: Ufergehölz des Wambaches aus Eschen, Erlen, Hartriegel und Weiden
Bearbeiter: A. Pfanzelt

lfd. Nummer: **177** Fläche in m²: **6072** Länge in m: **312**
Bestandestyp: **0104 Laubwald/Laubholzforst**
Charakteristik:
Bearbeiter: A. Pfanzelt

lfd. Nummer: **178** Fläche in m²: **8932** Länge in m: **515**
Bestandestyp: **0204 Streuobstbestand (Streuobstwiese/-weide, Obstbaumreihen)**
Charakteristik:
Bearbeiter: A. Pfanzelt

lfd. Nummer: **179** Fläche in m²: **9293** Länge in m: **698**
Bestandestyp: **0204 Streuobstbestand (Streuobstwiese/-weide, Obstbaumreihen)**
Charakteristik:
Bearbeiter: A. Pfanzelt

lfd. Nummer: **180** Fläche in m²: **4710** Länge in m: **327**
Bestandestyp: **0204 Streuobstbestand (Streuobstwiese/-weide, Obstbaumreihen)**
Charakteristik:
Bearbeiter: A. Pfanzelt

lfd. Nummer: **181** Fläche in m²: **4465** Länge in m: **501**
Bestandestyp: **0204 Streuobstbestand (Streuobstwiese/-weide, Obstbaumreihen)**
Charakteristik:
Bearbeiter: A. Pfanzelt

lfd. Nummer: **182** Fläche in m²: **7055** Länge in m: **657**
Bestandestyp: **0202 Uferbegleitgehölz**
Charakteristik: Dichtes Ufergehölz des Wambaches aus Weiden, Eschen, Traubenkirsche, Pappel und Erle
Bearbeiter: A. Pfanzelt

lfd. Nummer: **183** Fläche in m²: **11832** Länge in m: **642**
Bestandestyp: **0104 Laubwald/Laubholzforst**
Charakteristik:
Bearbeiter: A. Pfanzelt

lfd. Nummer: **184** Fläche in m²: **796** Länge in m: **181**
Bestandestyp: **0202 Uferbegleitgehölz**
Charakteristik: Dichtes Ufergehölz des Wambaches aus Weiden, Eschen, Traubenkirsche, Pappel und Erle
Bearbeiter: A. Pfanzelt

lfd. Nummer: **185** Fläche in m²: **6675** Länge in m: **517**
Bestandestyp: **0204 Streuobstbestand (Streuobstwiese/-weide, Obstbaumreihen)**
Charakteristik:
Bearbeiter: A. Pfanzelt

lfd. Nummer: **186** Fläche in m²: **4277** Länge in m: **330**
Bestandestyp: **0204 Streuobstbestand (Streuobstwiese/-weide, Obstbaumreihen)**
Charakteristik:
Bearbeiter: A. Pfanzelt

lfd. Nummer: **187** Fläche in m²: **3055** Länge in m: **220**
Bestandestyp: **0104 Laubwald/Laubholzforst**
Charakteristik:
Bearbeiter: A. Pfanzelt

lfd. Nummer: **188** Fläche in m²: **2021** Länge in m: **254**
Bestandestyp: **0401 Stehendes Gewässer**
Charakteristik: 2 ausgebaggerte Fischteiche vom Wambach abgeleitet, mit Steilufern, trübem Wasser, Uferbewuchs mit Ruderalpflanzen, daneben Acker
Bearbeiter: A. Pfanzelt

lfd. Nummer: **189** Fläche in m²: **9901** Länge in m: **1186**
Bestandestyp: **0202 Uferbegleitgehölz**
Charakteristik: Dichtes Ufergehölz des Wambaches aus Weiden, Eschen, Traubenkirsche, Pappel und Erle
Bearbeiter: A. Pfanzelt

lfd. Nummer: **190** Fläche in m²: **88453** Länge in m: **1354**
Bestandestyp: **0102 Nadelwald/Nadelholzforst**
Charakteristik:
Bearbeiter: A. Pfanzelt

lfd. Nummer: **191** Fläche in m²: **7395** Länge in m: **415**
Bestandestyp: **0204 Streuobstbestand (Streuobstwiese/-weide, Obstbaumreihen)**
Charakteristik:
Bearbeiter: A. Pfanzelt

lfd. Nummer: **192** Fläche in m²: **9139** Länge in m: **842**
Bestandestyp: **0204 Streuobstbestand (Streuobstwiese/-weide, Obstbaumreihen)**
Charakteristik:
Bearbeiter: A. Pfanzelt

lfd. Nummer: **193** Fläche in m²: **1385** Länge in m: **154**
Bestandestyp: **0204 Streuobstbestand (Streuobstwiese/-weide, Obstbaumreihen)**
Charakteristik:
Bearbeiter: A. Pfanzelt

lfd. Nummer: **194** Fläche in m²: **5274** Länge in m: **415**
Bestandestyp: **0204 Streuobstbestand (Streuobstwiese/-weide, Obstbaumreihen)**
Charakteristik:
Bearbeiter: A. Pfanzelt

lfd. Nummer: **195** Fläche in m²: **4882** Länge in m: **451**
Bestandestyp: **0202 Uferbegleitgehölz**
Charakteristik: Dichtes Ufergehölz des Wambaches aus Weiden, Eschen, Traubenkirsche, Pappel und Erle
Bearbeiter: A. Pfanzelt

lfd. Nummer: **196** Fläche in m²: **1458** Länge in m: **152**
Bestandestyp: **0204 Streuobstbestand (Streuobstwiese/-weide, Obstbaumreihen)**
Charakteristik:
Bearbeiter: A. Pfanzelt

lfd. Nummer: **197** Fläche in m²: **2354** Länge in m: **255**
Bestandestyp: **0104 Laubwald/Laubholzforst**
Charakteristik:
Bearbeiter: A. Pfanzelt

lfd. Nummer: **198** Fläche in m²: **4947** Länge in m: **444**
Bestandestyp: **0202 Uferbegleitgehölz**
Charakteristik: Dichtes Ufergehölz des Wambaches aus Weiden, Eschen, Traubenkirsche, Pappel und Erle
Bearbeiter: A. Pfanzelt

lfd. Nummer: **199** Fläche in m²: **2637** Länge in m: **238**
Bestandestyp: **0104 Laubwald/Laubholzforst**
Charakteristik:
Bearbeiter: A. Pfanzelt

lfd. Nummer: **200** Fläche in m²: **13084** Länge in m: **1037**
Bestandestyp: **0202 Uferbegleitgehölz**
Charakteristik: Ufergehölz eines Seitenbaches des Wambaches aus Pappeln, Erlen, Eschen und Hartriegel
Bearbeiter: A. Pfanzelt

lfd. Nummer: **201** Fläche in m²: **5138** Länge in m: **300**
Bestandestyp: **0204 Streuobstbestand (Streuobstwiese/-weide, Obstbaumreihen)**
Charakteristik:
Bearbeiter: A. Pfanzelt

lfd. Nummer: **202** Fläche in m²: **11648** Länge in m: **1042**
Bestandestyp: **0204 Streuobstbestand (Streuobstwiese/-weide, Obstbaumreihen)**
Charakteristik:
Bearbeiter: A. Pfanzelt

lfd. Nummer: **203** Fläche in m²: **9396** Länge in m: **831**
Bestandestyp: **0202 Uferbegleitgehölz**
Charakteristik: Dichtes Ufergehölz des Wambaches aus Weiden, Eschen, Traubenkirsche, Pappel und Erle
Bearbeiter: A. Pfanzelt

lfd. Nummer: **204** Fläche in m²: **4151** Länge in m: **540**
Bestandestyp: **0202 Uferbegleitgehölz**
Charakteristik: Dichtes Ufergehölz des Wambaches aus Weiden, Eschen, Traubenkirsche, Pappel und Erle
Bearbeiter: A. Pfanzelt

lfd. Nummer: **205** Fläche in m²: **1661** Länge in m: **182**
Bestandestyp: **0104 Laubwald/Laubholzforst**
Charakteristik:
Bearbeiter: A. Pfanzelt

lfd. Nummer: **206** Fläche in m²: **5365** Länge in m: **472**
Bestandestyp: **0104 Laubwald/Laubholzforst**
Charakteristik:
Bearbeiter: A. Pfanzelt

lfd. Nummer: **207** Fläche in m²: **14440** Länge in m: **859**
Bestandestyp: **0204 Streuobstbestand (Streuobstwiese/-weide, Obstbaumreihen)**
Charakteristik:
Bearbeiter: A. Pfanzelt

lfd. Nummer: **208** Fläche in m²: **6047** Länge in m: **556**
Bestandestyp: **0202 Uferbegleitgehölz**
Charakteristik: Dichtes Ufergehölz des Wambaches aus Weiden, Eschen, Traubenkirsche, Pappel und Erle
Bearbeiter: A. Pfanzelt

lfd. Nummer: **209** Fläche in m²: **7088** Länge in m: **647**
Bestandestyp: **0204 Streuobstbestand (Streuobstwiese/-weide, Obstbaumreihen)**
Charakteristik:
Bearbeiter: A. Pfanzelt

lfd. Nummer: **210** Fläche in m²: **3546** Länge in m: **286**
Bestandestyp: **0204 Streuobstbestand (Streuobstwiese/-weide, Obstbaumreihen)**
Charakteristik:
Bearbeiter: A. Pfanzelt

lfd. Nummer: **211** Fläche in m²: **2630** Länge in m: **305**
Bestandestyp: **0204 Streuobstbestand (Streuobstwiese/-weide, Obstbaumreihen)**
Charakteristik:
Bearbeiter: A. Pfanzelt

lfd. Nummer: **212** Fläche in m²: **2954** Länge in m: **312**
Bestandestyp: **0204 Streuobstbestand (Streuobstwiese/-weide, Obstbaumreihen)**
Charakteristik:
Bearbeiter: A. Pfanzelt

lfd. Nummer: **213** Fläche in m²: **9865** Länge in m: **601**
Bestandestyp: **0104 Laubwald/Laubholzforst**
Charakteristik:
Bearbeiter: A. Pfanzelt

lfd. Nummer: **214** Fläche in m²: **295820** Länge in m: **3153**
Bestandestyp: **0102 Nadelwald/Nadelholzforst**
Charakteristik:
Bearbeiter: A. Pfanzelt

lfd. Nummer: **215** Fläche in m²: **16121** Länge in m: **1460**
Bestandestyp: **0202 Uferbegleitgehölz**
Charakteristik: Dichtes Ufergehölz des Wambaches aus Weiden, Eschen, Traubenkirsche, Pappel und Erle
Bearbeiter: A. Pfanzelt

lfd. Nummer: **216** Fläche in m²: **12754** Länge in m: **971**
Bestandestyp: **0104 Laubwald/Laubholzforst**
Charakteristik:
Bearbeiter: A. Pfanzelt

lfd. Nummer: **217** Fläche in m²: **12248** Länge in m: **1149**
Bestandestyp: **0202 Uferbegleitgehölz**
Charakteristik:
Bearbeiter: A. Pfanzelt

lfd. Nummer: **218** Fläche in m²: **11451** Länge in m: **988**
Bestandestyp: **0202 Uferbegleitgehölz**
Charakteristik: Dichtes Ufergehölz des Wambaches aus Weiden, Eschen, Traubenkirsche, Pappel und Erle
Bearbeiter: A. Pfanzelt

lfd. Nummer: **219** Fläche in m²: **2342** Länge in m: **479**
Bestandestyp: **0104 Laubwald/Laubholzforst**
Charakteristik:
Bearbeiter: A. Pfanzelt

lfd. Nummer: **220** Fläche in m²: **2393** Länge in m: **282**
Bestandestyp: **0204 Streuobstbestand (Streuobstwiese/-weide, Obstbaumreihen)**
Charakteristik:
Bearbeiter: A. Pfanzelt

lfd. Nummer: **221** Fläche in m²: **4077** Länge in m: **615**
Bestandestyp: **0104 Laubwald/Laubholzforst**
Charakteristik:
Bearbeiter: A. Pfanzelt

lfd. Nummer: **222** Fläche in m²: **3100** Länge in m: **350**
Bestandestyp: **0204 Streuobstbestand (Streuobstwiese/-weide, Obstbaumreihen)**
Charakteristik:
Bearbeiter: A. Pfanzelt

lfd. Nummer: **223** Fläche in m²: **12763** Länge in m: **727**
Bestandestyp: **0204 Streuobstbestand (Streuobstwiese/-weide, Obstbaumreihen)**
Charakteristik:
Bearbeiter: A. Pfanzelt

lfd. Nummer: **224** Fläche in m²: **9993** Länge in m: **621**
Bestandestyp: **0204 Streuobstbestand (Streuobstwiese/-weide, Obstbaumreihen)**
Charakteristik:
Bearbeiter: A. Pfanzelt

lfd. Nummer: **225** Fläche in m²: **248960** Länge in m: **4219**
Bestandestyp: **0102 Nadelwald/Nadelholzforst**
Charakteristik:
Bearbeiter: A. Pfanzelt

lfd. Nummer: **226** Fläche in m²: **23199** Länge in m: **699**
Bestandestyp: **0103 Laub-Nadel-Mischwald/Laub-Nadelholz-Mischforst**
Charakteristik:
Bearbeiter: A. Pfanzelt

lfd. Nummer: **227** Fläche in m²: **4305** Länge in m: **477**
Bestandestyp: **0204 Streuobstbestand (Streuobstwiese/-weide, Obstbaumreihen)**
Charakteristik:
Bearbeiter: A. Pfanzelt

lfd. Nummer: **228** Fläche in m²: **8521** Länge in m: **495**
Bestandestyp: **0204 Streuobstbestand (Streuobstwiese/-weide, Obstbaumreihen)**
Charakteristik:
Bearbeiter: A. Pfanzelt

lfd. Nummer: **229** Fläche in m²: **7489** Länge in m: **464**
Bestandestyp: **0104 Laubwald/Laubholzforst**
Charakteristik:
Bearbeiter: A. Pfanzelt

lfd. Nummer: **230** Fläche in m²: **11652** Länge in m: **725**
Bestandestyp: **0202 Uferbegleitgehölz**
Charakteristik: Ufergehölz eines ehemaligen schmalen Gerinnes bei Audorf aus Eschen, Weiden, Hartriegel und Pappeln
Bearbeiter: A. Pfanzelt

lfd. Nummer: **231** Fläche in m²: **16493** Länge in m: **1214**
Bestandestyp: **0202 Uferbegleitgehölz**
Charakteristik: Ufergehölz der Krems aus Eschen, Weiden, Eichen, Ahorn und Pappeln
Bearbeiter: A. Pfanzelt

lfd. Nummer: **232** Fläche in m²: **3786** Länge in m: **557**
Bestandestyp: **0202 Uferbegleitgehölz**
Charakteristik: Ufergehölz der Krems aus Eschen, Weiden, Eichen, Ahorn und Pappeln
Bearbeiter: A. Pfanzelt

lfd. Nummer: **233** Fläche in m²: **2757** Länge in m: **425**
Bestandestyp: **0203 Heckenzug**
Charakteristik: Heckenzug neben Bundesstraße aus Ahorn
Bearbeiter: A. Pfanzelt

lfd. Nummer: **234** Fläche in m²: **4671** Länge in m: **305**
Bestandestyp: **0104 Laubwald/Laubholzforst**
Charakteristik:
Bearbeiter: A. Pfanzelt

lfd. Nummer: **235** Fläche in m²: **4193** Länge in m: **268**
Bestandestyp: **0104 Laubwald/Laubholzforst**
Charakteristik:
Bearbeiter: A. Pfanzelt

lfd. Nummer: **236** Fläche in m²: **8661** Länge in m: **986**
Bestandestyp: **0104 Laubwald/Laubholzforst**
Charakteristik:
Bearbeiter: A. Pfanzelt

lfd. Nummer: **237** Fläche in m²: **6640** Länge in m: **409**
Bestandestyp: **0104 Laubwald/Laubholzforst**
Charakteristik:
Bearbeiter: A. Pfanzelt

lfd. Nummer:	**238**		Fläche in m²:	**1498**	Länge in m:	**367**
Bestandestyp:	**0203**	**Heckenzug**				
Charakteristik:	Heckenzug neben Feldern an Siedlungsrand, bestehend aus Traubenkirsche, Weide, Esche, Hollunder und Hartriegel					
		Bearbeiter: A. Pfanzelt				

lfd. Nummer:	**239**		Fläche in m²:	**15798**	Länge in m:	**512**
Bestandestyp:	**0310**	**Grünland-Sondernutzung**				
Charakteristik:						
		Bearbeiter: A. Pfanzelt				

lfd. Nummer:	**240**		Fläche in m²:	**12811**	Länge in m:	**975**
Bestandestyp:	**0104**	**Laubwald/Laubholzforst**				
Charakteristik:						
		Bearbeiter: A. Pfanzelt				

lfd. Nummer:	**241**		Fläche in m²:	**8819**	Länge in m:	**612**
Bestandestyp:	**0104**	**Laubwald/Laubholzforst**				
Charakteristik:						
		Bearbeiter: A. Pfanzelt				

lfd. Nummer:	**243**		Fläche in m²:	**1217**	Länge in m:	**146**
Bestandestyp:	**0401**	**Stehendes Gewässer**				
Charakteristik:	Unstrukturierter Fischteich mit befestigtem Steilufer und trübem Wasser, naturfern					
		Bearbeiter: A. Pfanzelt				

lfd. Nummer:	**244**		Fläche in m²:	**1205**	Länge in m:	**220**
Bestandestyp:	**0202**	**Uferbegleitgehölz**				
Charakteristik:	Ufergehölz eines Fischteiches aus Fichten, Pappeln, Traubenkirsche und Esche					
		Bearbeiter: A. Pfanzelt				

lfd. Nummer:	**245**		Fläche in m²:	**1390**	Länge in m:	**207**
Bestandestyp:	**0203**	**Heckenzug**				
Charakteristik:	Heckenzug am Rand einer Siedlung aus Esche, Hartriegel und Hollunder					
		Bearbeiter: A. Pfanzelt				

lfd. Nummer:	**246**		Fläche in m²:	**8547**	Länge in m:	**397**
Bestandestyp:	**0204**	**Streuobstbestand (Streuobstwiese/-weide, Obstbaumreihen)**				
Charakteristik:						
		Bearbeiter: A. Pfanzelt				

lfd. Nummer:	**247**		Fläche in m²:	**14074**	Länge in m:	**633**
Bestandestyp:	**0204**	**Streuobstbestand (Streuobstwiese/-weide, Obstbaumreihen)**				
Charakteristik:						
		Bearbeiter: A. Pfanzelt				

lfd. Nummer:	**248**		Fläche in m²:	**8014**	Länge in m:	**541**
Bestandestyp:	**0204**	**Streuobstbestand (Streuobstwiese/-weide, Obstbaumreihen)**				
Charakteristik:						
		Bearbeiter: A. Pfanzelt				

lfd. Nummer:	**249**		Fläche in m²:	**2867**	Länge in m:	**242**
Bestandestyp:	**0204**	**Streuobstbestand (Streuobstwiese/-weide, Obstbaumreihen)**				
Charakteristik:						
		Bearbeiter: A. Pfanzelt				

lfd. Nummer:	**250**		Fläche in m²:	**2934**	Länge in m:	**312**
Bestandestyp:	**0204**	**Streuobstbestand (Streuobstwiese/-weide, Obstbaumreihen)**				
Charakteristik:						
		Bearbeiter: A. Pfanzelt				

lfd. Nummer: **251** Fläche in m²: **514960** Länge in m: **6074**
Bestandestyp: **0102 Nadelwald/Nadelholzforst**
Charakteristik:
Bearbeiter: A. Pfanzelt

lfd. Nummer: **252** Fläche in m²: **2978** Länge in m: **327**
Bestandestyp: **0204 Streuobstbestand (Streuobstwiese/-weide, Obstbaumreihen)**
Charakteristik:
Bearbeiter: A. Pfanzelt

lfd. Nummer: **253** Fläche in m²: **5645** Länge in m: **485**
Bestandestyp: **0202 Uferbegleitgehölz**
Charakteristik: Ufergehölz eines schmalen Gerinnes aus Weiden, Eschen und Erlen
Bearbeiter: A. Pfanzelt

lfd. Nummer: **254** Fläche in m²: **518** Länge in m: **130**
Bestandestyp: **0201 Kleinstwaldfläche ("Feldgehölz"), Gebüsch oder Baumgruppe unter 1000m²**
Charakteristik: Feldgehölz zwischen Feldern aus Erlen, Eschen und Hartriegel
Bearbeiter: A. Pfanzelt

lfd. Nummer: **255** Fläche in m²: **2769** Länge in m: **428**
Bestandestyp: **0401 Stehendes Gewässer**
Charakteristik: Von der Krems abgeleieteter großer Teich, wenig naturnah, Steilufer, Uferbewuchs mit Ruderalpflanzen
Bearbeiter: A. Pfanzelt

lfd. Nummer: **256** Fläche in m²: **7996** Länge in m: **521**
Bestandestyp: **0307 Feuchtes und nasses Extensivgrünland**
Charakteristik: extensive gemähte Feuchtwiese
Bearbeiter: A. Pfanzelt

lfd. Nummer: **400** Fläche in m²: **0** Länge in m: **1073**
Bestandestyp: **0402 Fließendes Gewässer**
Charakteristik: Nebengerinne der Krems durch Auwald fließend, naturnah, mändrierend, EP 10
Bearbeiter: A. Pfanzelt

lfd. Nummer: **401** Fläche in m²: **0** Länge in m: **2180**
Bestandestyp: **0402 Fließendes Gewässer**
Charakteristik: Nebenbach der Krems bei Audorf und Freindorf, realtiv breit, rasch fließend, Sohle Grobkies, natürliche Ufer, mäandrierend, nur im Bereich Freindorf teilweise reguliert mit befestigten Ufern; EP 7 und 8
Bearbeiter: A. Pfanzelt

lfd. Nummer: **402** Fläche in m²: **0** Länge in m: **159**
Bestandestyp: **0202 Uferbegleitgehölz**
Charakteristik: Dichtes Ufergehölz der Krems bei Audorf aus Weiden, Pappeln und Eschen
Bearbeiter: A. Pfanzelt

lfd. Nummer: **403** Fläche in m²: **0** Länge in m: **271**
Bestandestyp: **0202 Uferbegleitgehölz**
Charakteristik: Dichtes Ufergehölz der Krems bei Audorf aus Weiden, Pappeln und Eschen
Bearbeiter: A. Pfanzelt

lfd. Nummer: **404** Fläche in m²: **0** Länge in m: **273**
Bestandestyp: **0202 Uferbegleitgehölz**
Charakteristik: Dichtes Ufergehölz der Krems bei Audorf aus Weiden, Pappeln und Eschen
Bearbeiter: A. Pfanzelt

lfd. Nummer: **405** Fläche in m²: **0** Länge in m: **139**
Bestandestyp: **0202 Uferbegleitgehölz**
Charakteristik: Dichtes Ufergehölz der Krems bei Audorf aus Weiden, Pappeln und Eschen
Bearbeiter: A. Pfanzelt

lfd. Nummer: **406** Fläche in m²: **0** Länge in m: **124**
Bestandestyp: **0202 Uferbegleitgehölz**
Charakteristik: Schmales Ufergehölz der Krems den Damm entlang mit Weiden und Eschen
Bearbeiter: A. Pfanzelt

lfd. Nummer: **407** Fläche in m²: **0** Länge in m: **361**
Bestandestyp: **0202 Uferbegleitgehölz**
Charakteristik: Schmales Ufergehölz der Krems den Damm entlang mit Weiden und Eschen
Bearbeiter: A. Pfanzelt

lfd. Nummer: **408** Fläche in m²: **0** Länge in m: **768**
Bestandestyp: **0202 Uferbegleitgehölz**
Charakteristik: Schmales Ufergehölz der Krems den Damm entlang mit Weiden und Eschen
Bearbeiter: A. Pfanzelt

lfd. Nummer: **409** Fläche in m²: **0** Länge in m: **563**
Bestandestyp: **0202 Uferbegleitgehölz**
Charakteristik: Ufergehölz der Krems mit Pappeln, Eichen und vor allem Weiden
Bearbeiter: A. Pfanzelt

lfd. Nummer: **410** Fläche in m²: **0** Länge in m: **233**
Bestandestyp: **0202 Uferbegleitgehölz**
Charakteristik: Ufergehölz der Krems mit Pappeln, Eichen und vor allem Weiden
Bearbeiter: A. Pfanzelt

lfd. Nummer: **411** Fläche in m²: **0** Länge in m: **62**
Bestandestyp: **0204 Streuobstbestand (Streuobstwiese/-weide, Obstbaumreihen)**
Charakteristik:
Bearbeiter: A. Pfanzelt

lfd. Nummer: **412** Fläche in m²: **0** Länge in m: **260**
Bestandestyp: **0202 Uferbegleitgehölz**
Charakteristik: Ufergehölz der Krems den Damm entlang aus vereinzelten Weiden und Pappeln
Bearbeiter: A. Pfanzelt

lfd. Nummer: **413** Fläche in m²: **0** Länge in m: **864**
Bestandestyp: **0202 Uferbegleitgehölz**
Charakteristik: Ufergehölz der Krems den Damm entlang aus vereinzelten Weiden und Pappeln
Bearbeiter: A. Pfanzelt

lfd. Nummer: **414** Fläche in m²: **0** Länge in m: **545**
Bestandestyp: **0402 Fließendes Gewässer**
Charakteristik: Altarm der Traun im dichten Auwald, naturnah mit Flachwasserbereichen, unbefestigten Ufern EP 11
Bearbeiter: A. Pfanzelt

lfd. Nummer: **415** Fläche in m²: **0** Länge in m: **129**
Bestandestyp: **0203 Heckenzug**
Charakteristik: Heckenzug entlang eines Feldes aus jungen Eschen
Bearbeiter: A. Pfanzelt

lfd. Nummer: **416** Fläche in m²: **0** Länge in m: **94**
Bestandestyp: **0206 Baumreihe, Allee**
Charakteristik:
Bearbeiter: A. Pfanzelt

lfd. Nummer: **417** Fläche in m²: **0** Länge in m: **51**
Bestandestyp: **0206 Baumreihe, Allee**
Charakteristik:
Bearbeiter: A. Pfanzelt

lfd. Nummer: **418** Fläche in m²: **0** Länge in m: **134**
Bestandestyp: **0206 Baumreihe, Allee**
Charakteristik:
Bearbeiter: A. Pfanzelt

lfd. Nummer: **419** Fläche in m²: **0** Länge in m: **126**
Bestandestyp: **0204 Streuobstbestand (Streuobstwiese/-weide, Obstbaumreihen)**
Charakteristik:
Bearbeiter: A. Pfanzelt

lfd. Nummer: **420** Fläche in m²: **0** Länge in m: **517**
Bestandestyp: **0204 Streuobstbestand (Streuobstwiese/-weide, Obstbaumreihen)**
Charakteristik:
Bearbeiter: A. Pfanzelt

lfd. Nummer: **421** Fläche in m²: **0** Länge in m: **2929**
Bestandestyp: **0402 Fließendes Gewässer**
Charakteristik: Breiter Nebenarm der Traun, durch dichten Auwald fließend, rasch fließend, naturnah, mäandrierend EP 12
Bearbeiter: A. Pfanzelt

lfd. Nummer: **422** Fläche in m²: **0** Länge in m: **1759**
Bestandestyp: **0402 Fließendes Gewässer**
Charakteristik: Nebenarm der Traun, naturnah, mäandrierend, dichter Auwald, Sohle robkies und Feinsediment, mit Flachwasserbereichen, stellenweise viel Totholz am Ufer, EP 13
Bearbeiter: A. Pfanzelt

lfd. Nummer: **424** Fläche in m²: **0** Länge in m: **297**
Bestandestyp: **0203 Heckenzug**
Charakteristik: Heckenzug zwischen Straße und Feldern aus Hasel, Jartriegel, Esche und Hartriegel
Bearbeiter: A. Pfanzelt

lfd. Nummer: **425** Fläche in m²: **0** Länge in m: **266**
Bestandestyp: **0204 Streuobstbestand (Streuobstwiese/-weide, Obstbaumreihen)**
Charakteristik:
Bearbeiter: A. Pfanzelt

lfd. Nummer: **426** Fläche in m²: **0** Länge in m: **141**
Bestandestyp: **0204 Streuobstbestand (Streuobstwiese/-weide, Obstbaumreihen)**
Charakteristik:
Bearbeiter: A. Pfanzelt

lfd. Nummer: **427** Fläche in m²: **0** Länge in m: **611**
Bestandestyp: **0202 Uferbegleitgehölz**
Charakteristik: Ufergehölz eines Nebenbaches der Krems bei Ritzlhof, bestehend aus Erlen, Eschen, Hollunder, Hasel und Weide
Bearbeiter: A. Pfanzelt

lfd. Nummer: **428** Fläche in m²: **0** Länge in m: **173**
Bestandestyp: **0204 Streuobstbestand (Streuobstwiese/-weide, Obstbaumreihen)**
Charakteristik:
Bearbeiter: A. Pfanzelt

lfd. Nummer: **429** Fläche in m²: **0** Länge in m: **334**
Bestandestyp: **0204 Streuobstbestand (Streuobstwiese/-weide, Obstbaumreihen)**
Charakteristik:
Bearbeiter: A. Pfanzelt

lfd. Nummer: **430** Fläche in m²: **0** Länge in m: **1460**
Bestandestyp: **0402 Fließendes Gewässer**
Charakteristik: Nebenbach der Krems bei Ritzlhof, schmal, naturnah, mäandrierend, Sohle aus Feinkies und Feinsediment; EP 9
Bearbeiter: A. Pfanzelt

lfd. Nummer: **431** Fläche in m²: **0** Länge in m: **237**
Bestandestyp: **0204 Streuobstbestand (Streuobstwiese/-weide, Obstbaumreihen)**
Charakteristik:
Bearbeiter: A. Pfanzelt

lfd. Nummer: **432** Fläche in m²: **0** Länge in m: **1782**
Bestandestyp: **0402 Fließendes Gewässer**
Charakteristik: Bach in Nettingsdorf in krems mündend, Sohle Grobkies, dichtes Ufergehölz, großteils natürliche Ufer, rasch fließend, relativ naturnah, EP 14 und 15
Bearbeiter: A. Pfanzelt

lfd. Nummer: **433** Fläche in m²: **0** Länge in m: **156**
Bestandestyp: **0402 Fließendes Gewässer**
Charakteristik: Sehr schmales Gerinne zwischen Feldern, kaum Wasser führend, Sohle Feinsediment, Steilufer, EP 16
Bearbeiter: A. Pfanzelt

lfd. Nummer: **434** Fläche in m²: **0** Länge in m: **470**
Bestandestyp: **0402 Fließendes Gewässer**
Charakteristik: Schmales Gerinne, naturnah, Sohle Feinsediment und Feinkies, dichtes Ufergehölz, EP 17
Bearbeiter: A. Pfanzelt

lfd. Nummer: **435** Fläche in m²: **0** Länge in m: **1504**
Bestandestyp: **0402 Fließendes Gewässer**
Charakteristik: Schmaler Bach mit dichtem Ufergehölz, rasch fließend, naturnah, mäandrierend, Sohle Feinsediment und Feinkies, EP 18
Bearbeiter: A. Pfanzelt

lfd. Nummer: **436** Fläche in m²: **0** Länge in m: **953**
Bestandestyp: **0402 Fließendes Gewässer**
Charakteristik: Schmales Gerinne, kaum Wasser führend, Feinsediment als Sohle, dichtes Ufergehölz, EP 19
Bearbeiter: A. Pfanzelt

lfd. Nummer: **437** Fläche in m²: **0** Länge in m: **601**
Bestandestyp: **0202 Uferbegleitgehölz**
Charakteristik: Ufergehölz der Krems entlang des Dammes locker aus Weiden, Pappeln und Hainbuche
Bearbeiter: A. Pfanzelt

lfd. Nummer: **438** Fläche in m²: **0** Länge in m: **420**
Bestandestyp: **0202 Uferbegleitgehölz**
Charakteristik: Ufergehölz eines Gerinnes aus Gew. Schneeball, Erle, Hasel, Weide, Eiche, Hartriegel, Pappel und Sanddorn
Bearbeiter: A. Pfanzelt

lfd. Nummer: **439** Fläche in m²: **0** Länge in m: **73**
Bestandestyp: **0202 Uferbegleitgehölz**
Charakteristik: Ufergehölz eines schmalen Gerinnes aus Eschen, Pappeln, Hartriegel und Ahorn
Bearbeiter: A. Pfanzelt

lfd. Nummer: **440** Fläche in m²: **0** Länge in m: **413**
Bestandestyp: **0202 Uferbegleitgehölz**
Charakteristik: Ufergehölz eines Baches aus Weiden, Eschen, Hasel, Ahorn
Bearbeiter: A. Pfanzelt

lfd. Nummer: **441** Fläche in m²: **0** Länge in m: **232**
Bestandestyp: **0202 Uferbegleitgehölz**
Charakteristik: Ufergehölz der Krems mit Pappeln, Eichen und vor allem Weiden
Bearbeiter: A. Pfanzelt

lfd. Nummer: **442** Fläche in m²: **0** Länge in m: **277**
Bestandestyp: **0203 Heckenzug**
Charakteristik: Langer Heckenzug aus Eichen, Hartriegel, Nußbaum und Pfaffenhütchen
Bearbeiter: A. Pfanzelt

lfd. Nummer: **443** Fläche in m²: **0** Länge in m: **210**
Bestandestyp: **0203 Heckenzug**
Charakteristik: Heckenzug entlang einer Siedlung aus Ahorn, Nußbaum, Hartriegel und Erle
Bearbeiter: A. Pfanzelt

lfd. Nummer: **444** Fläche in m²: **0** Länge in m: **183**
Bestandestyp: **0203 Heckenzug**
Charakteristik: Heckenzug entlang eines Feldweges aus Pappeln, Hartriegel, Ahorn und Nußbaum
Bearbeiter: A. Pfanzelt

lfd. Nummer: **445** Fläche in m²: **0** Länge in m: **119**
Bestandestyp: **0204 Streuobstbestand (Streuobstwiese/-weide, Obstbaumreihen)**
Charakteristik:
Bearbeiter: A. Pfanzelt

lfd. Nummer: **446** Fläche in m²: **0** Länge in m: **109**
Bestandestyp: **0204 Streuobstbestand (Streuobstwiese/-weide, Obstbaumreihen)**
Charakteristik:
Bearbeiter: A. Pfanzelt

lfd. Nummer: **447** Fläche in m²: **0** Länge in m: **89**
Bestandestyp: **0204 Streuobstbestand (Streuobstwiese/-weide, Obstbaumreihen)**
Charakteristik:
Bearbeiter: A. Pfanzelt

lfd. Nummer: **448** Fläche in m²: **0** Länge in m: **62**
Bestandestyp: **0203 Heckenzug**
Charakteristik: Heckenzug zwischen Feldern aus Weiden, Pappeln, Ahorn und Hasel
Bearbeiter: A. Pfanzelt

lfd. Nummer: **449** Fläche in m²: **0** Länge in m: **72**
Bestandestyp: **0206 Baumreihe, Allee**
Charakteristik:
Bearbeiter: A. Pfanzelt

lfd. Nummer: **450** Fläche in m²: **0** Länge in m: **113**
Bestandestyp: **0204 Streuobstbestand (Streuobstwiese/-weide, Obstbaumreihen)**
Charakteristik:
Bearbeiter: A. Pfanzelt

lfd. Nummer: **451** Fläche in m²: **0** Länge in m: **111**
Bestandestyp: **0204 Streuobstbestand (Streuobstwiese/-weide, Obstbaumreihen)**
Charakteristik:
Bearbeiter: A. Pfanzelt

lfd. Nummer: **452** Fläche in m²: **0** Länge in m: **196**
Bestandestyp: **0203 Heckenzug**
Charakteristik: Heckenzug zwischen Feldern aus Kornelkirsche, Paffenhütchen und Nußbaum
Bearbeiter: A. Pfanzelt

lfd. Nummer: **454** Fläche in m²: **0** Länge in m: **306**
Bestandestyp: **0204 Streuobstbestand (Streuobstwiese/-weide, Obstbaumreihen)**
Charakteristik:
Bearbeiter: A. Pfanzelt

lfd. Nummer: **455** Fläche in m²: **0** Länge in m: **988**
Bestandestyp: **0402 Fließendes Gewässer**
Charakteristik: Sehr schmales Gerinne mit dichtem Uferbewuchs, Sohle Feinsediment, mäandrierend, sehr seicht mit flachen Ufern, EP 20
Bearbeiter: A. Pfanzelt

lfd. Nummer: **456** Fläche in m²: **0** Länge in m: **111**
Bestandestyp: **0204 Streuobstbestand (Streuobstwiese/-weide, Obstbaumreihen)**
Charakteristik:
Bearbeiter: A. Pfanzelt

lfd. Nummer: **457** Fläche in m²: **0** Länge in m: **114**
Bestandestyp: **0204 Streuobstbestand (Streuobstwiese/-weide, Obstbaumreihen)**
Charakteristik:
Bearbeiter: A. Pfanzelt

lfd. Nummer: **458** Fläche in m²: **0** Länge in m: **88**
Bestandestyp: **0204 Streuobstbestand (Streuobstwiese/-weide, Obstbaumreihen)**
Charakteristik:
Bearbeiter: A. Pfanzelt

lfd. Nummer: **459** Fläche in m²: **0** Länge in m: **125**
Bestandestyp: **0204 Streuobstbestand (Streuobstwiese/-weide, Obstbaumreihen)**
Charakteristik:
Bearbeiter: A. Pfanzelt

lfd. Nummer: **460** Fläche in m²: **0** Länge in m: **181**
Bestandestyp: **0206 Baumreihe, Allee**
Charakteristik:
Bearbeiter: A. Pfanzelt

lfd. Nummer: **461** Fläche in m²: **0** Länge in m: **92**
Bestandestyp: **0203 Heckenzug**
Charakteristik: Heckenzug zwischen Feldern aus Weide, Hasel, Traubenkirsche und Eiche
Bearbeiter: A. Pfanzelt

lfd. Nummer: **462** Fläche in m²: **0** Länge in m: **160**
Bestandestyp: **0204 Streuobstbestand (Streuobstwiese/-weide, Obstbaumreihen)**
Charakteristik:
Bearbeiter: A. Pfanzelt

lfd. Nummer: **463** Fläche in m²: **0** Länge in m: **144**
Bestandestyp: **0204 Streuobstbestand (Streuobstwiese/-weide, Obstbaumreihen)**
Charakteristik:
Bearbeiter: A. Pfanzelt

lfd. Nummer: **464** Fläche in m²: **0** Länge in m: **189**
Bestandestyp: **0204 Streuobstbestand (Streuobstwiese/-weide, Obstbaumreihen)**
Charakteristik:
Bearbeiter: A. Pfanzelt

lfd. Nummer: **465** Fläche in m²: **0** Länge in m: **4590**
Bestandestyp: **0402 Fließendes Gewässer**
Charakteristik: Wambach, naturnah, mit fast durchgängigem großteils dichtem Ufergehölz, Sohle Feinkies, EP 21 und 22
Bearbeiter: A. Pfanzelt

lfd. Nummer: **466** Fläche in m²: **0** Länge in m: **754**
Bestandestyp: **0402 Fließendes Gewässer**
Charakteristik: Sehr schmales Nebengerinne des Wambaches, kaum Wasser führend, dichtes Ufergehölz, Sohle Feinsediment, EP 23
Bearbeiter: A. Pfanzelt

lfd. Nummer: **467** Fläche in m²: **0** Länge in m: **589**
Bestandestyp: **0402 Fließendes Gewässer**
Charakteristik: Seitenbach des Wambaches, naturnah, dichtes Ufergehölz, Sohle Feinsediment, EP 24
Bearbeiter: A. Pfanzelt

lfd. Nummer: **468** Fläche in m²: **0** Länge in m: **195**
Bestandestyp: **0204 Streuobstbestand (Streuobstwiese/-weide, Obstbaumreihen)**
Charakteristik:
Bearbeiter: A. Pfanzelt

lfd. Nummer: **469** Fläche in m²: **0** Länge in m: **260**
Bestandestyp: **0204 Streuobstbestand (Streuobstwiese/-weide, Obstbaumreihen)**
Charakteristik:
Bearbeiter: A. Pfanzelt

lfd. Nummer: **470** Fläche in m²: **0** Länge in m: **76**
Bestandestyp: **0204 Streuobstbestand (Streuobstwiese/-weide, Obstbaumreihen)**
Charakteristik:
Bearbeiter: A. Pfanzelt

lfd. Nummer: **471** Fläche in m²: **0** Länge in m: **268**
Bestandestyp: **0204 Streuobstbestand (Streuobstwiese/-weide, Obstbaumreihen)**
Charakteristik:
Bearbeiter: A. Pfanzelt

lfd. Nummer: **472** Fläche in m²: **0** Länge in m: **102**
Bestandestyp: **0204 Streuobstbestand (Streuobstwiese/-weide, Obstbaumreihen)**
Charakteristik:
Bearbeiter: A. Pfanzelt

lfd. Nummer: **473** Fläche in m²: **0** Länge in m: **132**
Bestandestyp: **0206 Baumreihe, Allee**
Charakteristik:
Bearbeiter: A. Pfanzelt

lfd. Nummer: **474** Fläche in m²: **0** Länge in m: **112**
Bestandestyp: **0206 Baumreihe, Allee**
Charakteristik:
Bearbeiter: A. Pfanzelt

lfd. Nummer: **475** Fläche in m²: **0** Länge in m: **84**
Bestandestyp: **0204 Streuobstbestand (Streuobstwiese/-weide, Obstbaumreihen)**
Charakteristik:
Bearbeiter: A. Pfanzelt

lfd. Nummer: **476** Fläche in m²: **0** Länge in m: **184**
Bestandestyp: **0204 Streuobstbestand (Streuobstwiese/-weide, Obstbaumreihen)**
Charakteristik:
Bearbeiter: A. Pfanzelt

lfd. Nummer: **477** Fläche in m²: **0** Länge in m: **153**
Bestandestyp: **0204 Streuobstbestand (Streuobstwiese/-weide, Obstbaumreihen)**
Charakteristik:
Bearbeiter: A. Pfanzelt

lfd. Nummer: **479** Fläche in m²: **0** Länge in m: **539**
Bestandestyp: **0202 Uferbegleitgehölz**
Charakteristik: Ufergehölz eine ehemaligen schmalen Gerinnes aus Weiden, Eschen, Eichen, Hasel und Ahorn
Bearbeiter: A. Pfanzelt

lfd. Nummer: **480** Fläche in m²: **0** Länge in m: **366**
Bestandestyp: **0202 Uferbegleitgehölz**
Charakteristik: Schmales Ufergehölz der Krems den Damm entlang mit Weiden und Eschen
Bearbeiter: A. Pfanzelt

lfd. Nummer: **481** Fläche in m²: **0** Länge in m: **310**
Bestandestyp: **0202 Uferbegleitgehölz**
Charakteristik: Ufergehölz eines ausgetrockneten Gerinnes aus Eschen, Hollunder, Hartriegel, Weiden und Hasel
Bearbeiter: A. Pfanzelt

lfd. Nummer: **482** Fläche in m²: **0** Länge in m: **196**
Bestandestyp: **0206 Baumreihe, Allee**
Charakteristik:
Bearbeiter: A. Pfanzelt

lfd. Nummer: **483** Fläche in m²: **0** Länge in m: **206**
Bestandestyp: **0203 Heckenzug**
Charakteristik: Hecke um Parkplatz aus Eichen, Fichten, Kastanie, Birken, Haunbuchen und Eschen
Bearbeiter: A. Pfanzelt

lfd. Nummer: **484** Fläche in m²: **0** Länge in m: **1170**
Bestandestyp: **0402 Fließendes Gewässer**
Charakteristik: kleiner Bachlauf, im Ortsgebiet von Ansfelden verbaut, teilweise verrohrt
Bearbeiter: A. Pfanzelt

lfd. Nummer: **485** Fläche in m²: **0** Länge in m: **920**
Bestandestyp: **0402 Fließendes Gewässer**
Charakteristik: kleiner Bachlauf durch Grabenwald
Bearbeiter: A. Pfanzelt

lfd. Nummer: **486** Fläche in m²: **0** Länge in m: **570**
Bestandestyp: **0402 Fließendes Gewässer**
Charakteristik: kleiner Bachlauf durch Grabenwald
Bearbeiter: A. Pfanzelt

lfd. Nummer: **500** Fläche in m²: Länge in m:
Bestandestyp: **0207 Markanter Einzelbaum**
Charakteristik:
Bearbeiter: A. Pfanzelt

lfd. Nummer: **501** Fläche in m²: Länge in m:
Bestandestyp: **0207 Markanter Einzelbaum**
Charakteristik:
Bearbeiter: A. Pfanzelt

ZOBODAT - www.zobodat.at

Zoologisch-Botanische Datenbank/Zoological-Botanical Database

Digitale Literatur/Digital Literature

Zeitschrift/Journal: Gutachten Naturschutzabteilung Oberösterreich

Jahr/Year: 2009

Band/Volume: 0288

Autor(en)/Author(s): diverse

Artikel/Article: Naturraumkartierung Oberösterreich. Landschaftserhebung Gemeinde Ansfelden. Endbericht. 1-86