



LAND

OBERÖSTERREICH

Naturraumkartierung Oberösterreich

Landschaftserhebung
Gemeinde Engerwitzdorf



natur:raum
Naturraumkartierung Oberösterreich



Endbericht



Land Oberösterreich

NATUR

Naturraumkartierung Oberösterreich

Landschaftserhebung
Gemeinde Engerwitzdorf

Endbericht

Kirchdorf an der Krems, 2009

Projektleitung Naturraumkartierung Oberösterreich:

Mag. Günter Dorninger

Projektbetreuung Landschaftserhebungen:

Mag. Günter Dorninger

EDV/GIS-Betreuung

Mag. Günter Dorninger

Auftragnehmer:

Natur Plan Dipl.-Ing. Dr. Olga Lackner
Ingenieurbüro für Landschaftsplanung
4020 Linz, Fadingerstraße 19

Bearbeiter:

DI Dr. Olga Lackner

im Auftrag des Amtes der O.ö. Landesregierung,
Direktion für Landesplanung, wirtschaftliche und ländliche Entwicklung
Abteilung Naturschutz / Naturraumkartierung OÖ

Fotos der Titelseite:

Foto links: Struktureicher Fischteich
Foto rechts: Markante Kopfweide mit Farnbewuchs

Impressum:

Medieninhaber und Herausgeber:

Amt der O.ö. Landesregierung
Direktion für Landesplanung, wirtschaftliche und ländliche Entwicklung
Abteilung Naturschutz / Naturraumkartierung OÖ
Garnisonstraße 1 • 4560 Kirchdorf an der Krems
Tel.: (+43 7582) 685-655 33, Fax: (+43 7582) 685- 653 99, E-Mail: biokart.post@ooe.gv.at
www.land-oberoesterreich.gv.at

Redaktion: Mag. Günter Dorninger

Fotos: alle Fotos Natur Plan Lackner

Grafik: Mag. Günter Dorninger, Abteilung Naturschutz / Naturraumkartierung OÖ

Druck: Eigenvervielfältigung

März 2009

DVR: 0069264

© Alle Rechte, insbesondere das Recht der
Vervielfältigung, Verbreitung oder Verwertung bleiben
dem Land Oberösterreich vorbehalten

Inhaltsverzeichnis

| | | |
|----------|---|-----------|
| 1 | VORBEMERKUNGEN | 3 |
| 1.1 | Allgemeines | 3 |
| 1.2 | Beschreibung des Bearbeitungsgebietes | 4 |
| 1.2.1 | Lage | 4 |
| 1.2.2 | Bevölkerung, Siedlung, Wirtschaft und Verkehr | 5 |
| 1.2.3 | Landschaftsgenese und Naturraum | 6 |
| 1.2.4 | Klima | 7 |
| 1.2.5 | Boden | 7 |
| 1.2.6 | Potenziell natürliche und aktuelle Vegetation | 8 |
| 2 | BESCHREIBUNG DER EINZELNEN TEILGEBIETE | 10 |
| 2.1 | Teilgebiet 1: Stark gegliedertes Bergland | 13 |
| 2.2 | Teilgebiet 2: Intensivlandwirtschafts- und Siedlungszone | 14 |
| 3 | ZUSAMMENFASSENDER BESCHREIBUNG | 16 |
| 3.1 | Ergebnisse der Landschaftserhebung | 16 |
| 3.2 | Naturschutzfachlich wertvolle Bereiche | 19 |
| 3.3 | Defizite und Ansatzpunkte für naturschutzfachliche Aufwertung | 19 |
| 4 | VERWENDETE LITERATUR UND QUELLENVERZEICHNIS | 21 |
| 4.1 | Datengrundlagen | 21 |
| 4.2 | Literaturverzeichnis | 22 |
| 4.3 | Sonstige Quellen | 22 |

Anhang 1: Fotodokumentation

Anhang 2: Beschreibung der Einzelflächen

Anhang 3: Karten (1:5000)

1 Vorbemerkungen

1.1 Allgemeines

Im Auftrag der Oö. Landesregierung, Naturschutzabteilung - Naturraumkartierung Oberösterreich, wird unter dem Titel „Naturraum, Naturraumkartierung Oberösterreich – Landschaftserhebung Oberösterreich“ die in Oberösterreich vorhandene Ausstattung der Kulturlandschaft, mit naturräumlich relevanten Strukturelementen und Biotopen erhoben. Im Gegensatz zur Biotopkartierung erfolgt keine detaillierte Erhebung beschreibender Strukturmerkmale, Gefährdungen, Nutzungen, etc. Darüber hinaus gibt es auch keine tiefgehende Beschreibung der Einzelflächen im strukturökologisch-vegetationskundlichen Sinne. Die Landschaftserhebung gibt eine grobe und überblicksartige Darstellung der vorhandenen Landschaftselemente. Bestimmte Erhebungstypen werden über eine kurze Charakteristik beschrieben. Die Ergebnisse der Landschaftserhebung dienen als grundlegende Information für die Erarbeitung des Landschaftsleitbildes Oberösterreichs sowie für gutachterliche und planende Tätigkeiten von Behörden und anderen Planungsträgern. Bei konkreten Planungen sind jedoch aufbauend auf der Landschaftserhebung detailliertere Erhebungen durchzuführen.

Die Landschaftserhebung Oberösterreich soll gemeinsam mit der Biotopkartierung Oberösterreich als wesentlicher Bestandteil der Naturraumkartierung Oberösterreich mittelfristig den bedarf an landschaftsstruktureller und naturräumlicher Grundlageninformation für das gesamte Landesgebiet von Oberösterreich abdecken. Die Ergebnisse der Landschaftserhebung werden den Gemeinden zur Verfügung gestellt.

Die Landschaftserhebung basiert auf einer Auswertung aktueller digitaler Farb-Orthophotos und vorliegender Unterlagen und erfolgt im Erhebungs- und Ausgabemaßstab 1: 5.000. Es erfolgt eine Befahrung des gesamten Gemeindegebietes, Begehungen werden jedoch auf ausgewählte Flächen beschränkt. Sie dienen insbesondere der Charakterisierung von Grünlandtypen sowie der Ansprache von Gehölzen. Bauland- und Siedlungsflächen sind nicht Gegenstand der Landschaftserhebung.

Das Ingenieurbüro Natur Plan Dipl.-Ing. Lackner wurde im Frühjahr 2008 mit der Durchführung der Arbeiten zur Landschaftserhebung für die Gemeinde Engerwitzdorf, im politischen Bezirk Urfahr-Umgebung, beauftragt. Der Bearbeitungszeitraum erstreckte sich von Mai 2008 bis November 2008. Das Gemeindegebiet liegt im Projektgebiet 2008-14.

Der gegenständliche Bericht fasst die Ergebnisse der Landschaftserhebung der Gemeinde Engerwitzdorf zusammen. Grundlegende Unterlagen für die Digitalisierung und Aufarbeitung der Daten wurden vom Auftraggeber bereitgestellt (vollständige Auflistung siehe Kap. 4). Als Basis für den Bericht dienen die bei der Landesregierung und Gemeinde erhobenen Pläne und Unterlagen wie z.B. der Flächenwidmungsplan sowie Informationen aus Recherchen im Internet.

1.2 Beschreibung des Bearbeitungsgebietes

1.2.1 Lage

Engerwitzdorf liegt auf 333 m Seehöhe im unteren Mühlviertel. Die Ausdehnung beträgt von Nord nach Süd 7,5 km und von West nach Ost 11 km. Die Gesamtfläche umfasst 41.1 km².

Die Geographische Koordinaten sind 48° 20' 23" Breite und 14° 25' 32" Länge

Die Gemeinde liegt im politischen Bezirk und im Gerichtsbezirk Urfahr-Umgebung.

Katastralgemeinden:

- Engerwitzdorf
- Holzwiesen
- Klendorf
- Niederkulm

Ortschaften der Gemeinde sind:

Aigen, Amberg , Au, Außertreffling, Bach, Edtsdorf, Engerwitzberg, Engerwitzdorf, Gallusberg, Gratz, Haid, Hohenstein, Holzwiesen, Innertreffling, Klendorf , Langwiesen, Linzerberg, Mittertreffling, Niederkulm, Niederreitern, Niederthal, Oberreichenbach, Oberthal, Schmiedgassen, Schweinbach, Simling, Steinreith, Unterreichenbach, Weingraben, Wolfing, Zinggießing.

Nach der naturschutzfachlichen Raumgliederung Oberösterreichs liegt das Gemeindegebiet im „Zentralmühlviertler Hochland“ und den „Zentralmühlviertler Randlagen“.

Die Flächenverteilung der Nutzungsklassen (Quelle: Statistik Austria 2001) gibt einen groben Überblick über die Ausstattung des Gemeindegebietes:

- | | |
|-------------------------------|----------------------|
| • Wald | 8,3 km ² |
| • Landwirtschaftliche Nutzung | 29,5 km ² |
| • Baufläche | 0,3 km ² |
| • Gärten | 1,4 km ² |
| • Gewässer | 0,2 km ² |
| • Sonstige Flächen | 1,4 km ² |

1.2.2 Bevölkerung, Siedlung, Wirtschaft und Verkehr

Bevölkerung

Die Gemeinde Engerwitzdorf zählte 2008 8.262 Einwohner (Q: Statistik Austria, Volkszählungsergebnisse, Statistik der Standesfälle, Datenbank POPREG am 1.1.2008) mit einer Bevölkerungsdichte von 201 EW/km². Im Jahr 2001 wurden 7.516 EW und 1991 3.159 Einwohner gezählt womit die Bevölkerung von 1991 auf 2001 einen Anstieg von 25% verzeichnet. Die Bevölkerungsveränderung vom Basisjahr 1991 zum Vergleichsjahr 2001 zeigt folgende Altersgruppen-Veränderungen: Ein Anstieg von 28,9% zeigt sich in der Altersgruppe der 0-19-jährigen, in der stärksten Altersgruppe der 20 – 39-jährigen stieg die Bevölkerung mit 36,8% am stärksten an, aber auch in der Gruppe der 40 - 59-jährigen gibt es einen Zuwachs von 22,7%. Ein geringer Zuwachs seit dem Vergleichsjahr 1991 ist in der Altersgruppe der 60 bis 79-jährigen mit 9,9% zu verzeichnen. Mit 1,7% verzeichnen die über 80-jährigen die geringste Veränderung. Die Zahlen zeigen deutlich, dass die Gemeinde Engerwitzdorf aufgrund der Nähe zu Linz eine starke Zuzugsgemeinde ist, wobei Gruppe der Jungfamilien den stärksten Anteil einnimmt.

Historischer Rückblick

Der Name „Engerwitzdorf“ existiert etwa seit Mitte des 17. Jahrhunderts. Es handelte sich dabei jedoch noch nicht um das klar definierte, innerhalb der heutigen Gemeindegrenzen gelegene Gebiet mit umfangreicher Selbstverwaltung.

Das Gallneukirchener Becken mit den Ortschaften Simling, Schweinbach und Engerwitzdorf war einst eine Sumpflandschaft. Erst durch die Schaffung eines freien Wasserablaufes für die Große Gusen in der "Klamm" im 17. Jahrhundert konnte das Land fruchtbar gemacht werden.

Siedlung

Das heutige Gemeindegebiet erstreckt sich über eine Fläche von 40,1 km² und umfasst 31 Ortschaften. Auf Grund der Nachbarschaft zu Linz und der attraktiven naturräumlichen Lage im sanftwelligen Hügelland des Mühlviertels gehört Engerwitzdorf zu den am schnellsten wachsenden Gemeinden Österreichs. In Schweinbach und Mittertreffling haben sich zwei Kerne mit dichterem Bepflanzung (auch Wohnungen) und entsprechender Infrastruktur (Schulen, Einkaufszentren) gebildet, ansonsten herrschen Einfamilienhäuser und traditionelle bäuerliche Ortschaften vor. Große Teile des Gemeindegebiets sind weiterhin von der Land- und Forstwirtschaft bestimmt. Die Gemeinde bietet zahlreiche Wanderwege für Erholungssuchende an.

Die im Gemeindegebiet dominierende Einödlflur bestimmte die erste Phase der Entwicklung der landschaftlichen Struktur. Die Einödlflur ist die Flurform der Streusiedlungsgebiete und ist in typischer Ausprägung im nördlichen und im südlich gelegenen Gemeindegebiet erhalten geblieben. Der nordöstliche Rand zu Gallneukirchen erfuhr durch die Blockflur mit Streifen seine landschaftliche Prägung. Die zweite Phase des Strukturwandels erfuhr die Gemeinde durch die Entwicklung von der Agrargemeinde hin zu einer Wohngemeinde mit reger Siedlungs- und Bautätigkeit.

Wirtschaft

20,3 % der Gemeindefläche sind bewaldet und 71,7 % der Gemeindefläche werden landwirtschaftlich genutzt. Die Struktur ist von landwirtschaftlichen Klein- und Mittelbetrieben geprägt, wobei die Nebenerwerbsbetriebe überwiegen.

Da die Landwirtschaft einen prägenden Einfluss auf das Landschaftsbild der Gemeinde hat, wird im Folgenden die Struktur dieses Wirtschaftszweiges beschrieben:

Die Agrarstatistik Betriebsstruktur weist im Jahr 1999 insgesamt 79 Haupterwerbsbetriebe und 128 Nebenerwerbsbetriebe aus. Die Betriebsformen sind mit 106 Futterbaubetrieben, 44 Marktfruchtbetrieben, 7 Veredlungsbetrieben und 51 sonstigen Betrieben angegeben. Im Vergleich zu 1990 ist eine kontinuierliche Abnahme der Haupterwerbsbetriebe von 95 im Jahr 1990 auf 79 Betriebe 1999 zu verzeichnen. Die Anzahl der Nebenerwerbsbetriebe fiel von 169 Betrieben im Jahr 1990, mit 166 Nebenerwerbsbetriebe 1995, letztlich auf 128 Betriebe bis zum Jahr 1999 deutlich ab.

Mit der Abnahme der Haupterwerbsbetriebe verringerte sich die Größe der landwirtschaftlichen Nutzfläche ebenfalls. Waren im Jahr 1990 insgesamt 2.715 ha als landwirtschaftliche Nutzfläche in der Agrarstatistik-Bodennutzung ausgewiesen, so verringerte sich diese Fläche bis zum Jahr 1999 auf 2.453 ha. Die Forstfläche sank im selben Zeitraum von 737 ha 1990 auf 702 ha bis zum Jahr 1999 leicht ab. Das Dauergrünland verringerte sich ebenfalls von 966 ha 1990 auf 877 ha bis zum Jahr 1999.

Aufgrund der günstigen Verkehrsanbindung siedeln sich vermehrt Gewerbebetriebe an. Engerwitzdorf hat ein sehr gut ausgebautes Straßen-, Wanderwege- und Radwegenetz, eine gut geführte Gastronomie sowie ein innovatives Kulturangebot.

Verkehr

Die Erschließung erfolgt überregional über die A7 Mühlkreisautobahn aus Richtung Linz. Das Gemeindegebiet wird durch die Autobahn geteilt. Im Gemeindegebiet befinden sich die drei Auf-/Abfahrten Treffling, Gallneukirchen, Engerwitzdorf. Weiters führt die B125 (Prager Straße) durch das Gemeindegebiet.

Aufgrund der Nähe zu Linz und des gut ausgebauten Anschlusses für den Individualverkehr kann die Gemeinde Engerwitzdorf einen überdurchschnittlichen Zuzug verzeichnen.

Früher führte die Pferdeeisenbahn Linz-Budweis ebenfalls durch das Gemeindegebiet von Engerwitzdorf. Entlang eines Wanderweges kann man der alten Trasse folgen. Die Trasse führte von Linz über Engerwitzdorf nach Freistadt und dann über die Grenze nach Budweis.

1.2.3 Landschaftsgenese und Naturraum

Engerwitzdorf ist eine Wohngemeinde im Naherholungsgebiet der Landeshauptstadt Linz, inmitten einer sanften Hügellandschaft gelegen. Sie grenzt im Süden an die Gemeinden St. Georgen an der Gusen, Luftenberg und Steyregg, im Westen an das Stadtgebiet von Linz und die Gemeinden Altenberg bei Linz, im Norden an Alberndorf in der Riedmark, Gallneukirchen und Unterweikersdorf und im Osten an Katsdorf und Wartberg ob der Aist.

Das Granit- und Gneis-Hochland ist von Natur aus Waldland. Erst im Zuge der landwirtschaftlichen Nutzung entstand die uns bekannte offene Kulturlandschaft. Aufgrund der klimatischen Gunstlage konnte sich in Engerwitzdorf eine intensive Ackerbautätigkeit entwickeln.

Der gegenständliche Landschaftsausschnitt liegt im Kristallinen Randland des Granit- und Gneishochlandes.

Nach Hermann Kohl (Atlas von Oberösterreich) liegt das Gemeindegebiet in zwei naturräumlichen Zonen: der Osten liegt im klimabegünstigten zertalten und mit Tertiärerfüllten Gallneukirchner Beckenland des „Untermühlviertler Randlandes“ und im Westen im welligen Hochland mit Kerbtälern der Linzer Pforte der Haupteinheit „Linzer Randberge“.

Das Landschaftsbild wird geprägt durch diese Haupteinheiten, welche die Gliederung in besiedelte und intensiv bewirtschaftete ebene Beckenlandschaft und das kleinstrukturierte wellige Hochland bedingt.

1.2.4 Klima

Naturräumlich betrachtet liegt das Gemeindegebiet von Engerwitzdorf am Südrand des Granit- und Gneis-Hochlandes mit geringer Höhe und klimatischer Begünstigung. Der westliche Teil des Gemeindegebietes ist dabei der geologischen Einheit der Linzer Randberge, den Trefflinger Bergen zuzuordnen. Es handelt sich dabei um stark gegliedertes Randbergland mit teilweise tertiärer und diluvialer Überdeckung. Der östliche Teil des Gemeindegebietes hingegen liegt im klimabegünstigten, zertalten, vorwiegend mit Tertiär erfüllten Gallneukirchner Beckenland des Untermühlviertler Randlandes (nach KOHL, 1960).

Nachfolgend werden die Klimawerte der meteorologischen Messstation Linz-Stadt aus dem Hydrographischen Jahrbuch 2006 angegeben:

- Jahresniederschlag 846 mm
- Mittlere Jahrestemperatur 9,9°C (2006)
- Mittlere Jännertemperatur -3,7°C (2005)
- Mittlere Julitemperatur 23,1°C (2005)
- Tage mit geschlossener Schneedecke: 86 (2006)

Diese Region ist geprägt durch kühles, schwach boreal getöntes Klima; es ist niederschlagsreicher als das Waldviertel. Die Vegetationszeiten sind kühler und kürzer als in gleichen Höhenlagen des Alpenraums.

Die Jahresniederschläge reichen im kollin / submontanen Bereich von etwa 700 mm (Freistadt: 548 m, 724 mm) bis etwa 1100 mm in niederschlagsbegünstigten Lagen (Münzkirchen: 505 m, 1038 mm). In hochmontan/tiefsubalpinen Höhenlagen des Böhmerwaldes und des Weinsberger Waldes herrschen ebenfalls Niederschlagsmengen um 1000 bis 1100 mm vor. Es gibt ein sommerliches Niederschlagsmaximum, jedoch auch einen hohen Winteranteil in den Staulagen im Westen.

Die mittlere Lufttemperatur ist um 0,5 bis 1,0°C tiefer als in vergleichbaren Gebieten der Ostalpen, dadurch entsteht eine entsprechende Absenkung der Höhenstufen gegenüber den nördlichen Randalpen bis um 200/250 m, gegenüber den subkontinentalen Innenalpen bis um 350/450 m.

1.2.5 Boden

Die Landschaft wird durch kristallines Rumpfgebirge mit flachen Mittelgebirgsformen und Steilhängen zum Donautal (Schutzwald!) geprägt. Mit den Abtragungsformen verknüpft sind alte Verwitterungsdecken: tiefgründig aufgemürbtes, kaolinisiertes Grundgestein und Braunlehmdecken. Weiters sind Blockfluren und Solifluktuionsdecken verbreitet. Am Südrand des Wuchsgebietes 9.1 (siehe Kapitel 1.2.6) liegen tertiäre Tone und Sande sowie Löß- und Flugsanddecken.

Böden der kalkfreie Felsbraunerde aus Silikatmaterial (Weinsberger Granit, Porphyrgneis) und Lockersediment-Braunerde herrschen vor. Es sind dies Böden mit lehmigem Sand mit hohem bis sehr hohem Grobanteil (Grus, Steine), die sich weit verbreitet auf Hängen - von schwach geneigt bis hängig, finden. Mittel- bis geringwertiges Ackerland, die Bearbeitung ist infolge des hohen Grobanteils erschwert und führt zu starker Geräteabnutzung.

Im Bereich der Gräben und Mulden findet sich kalkfreier Gley in zwei Untergruppen:

Relikt pseudogley aus altem Verwitterungsmaterial, wechselfeucht, überwiegend feucht mit hoher Speicherkraft und geringer Durchlässigkeit - dieser ist hauptsächlich im Bereich von Verebnungen der Gräben und Mulden zu finden.

Pseudogley, entwässerter, kalkfreier Gley aus feinem und grobem, kolluvialem Silikatmaterial, mäßig feucht bis gut versorgt infolge Drainage; besitzt hohe Speicherkraft, mäßige Durchlässigkeit – findet sich in Gräben, Mulden und entlang von Gerinnen in eben bis leicht hängigen Zonen. Mittelwertiges Ackerland, mittelwertiges Grünland das bei Ackernutzung gut zu bearbeiten und bei Grünlandnutzung gut zu befahren und zu beweiden ist.

Im Bereich der Ortschaft Klendorf herrscht großflächig Extremer Pseudogley vor – es handelt sich dabei um lehmige Böden mit hohem Tonanteil mit Neigung zur Verdichtung und Verkittung. Bei Ackernutzung ist die Bearbeitung erschwert, mit Neigung zur Verschlammung, sogenannte "Stundenböden"; bei Grünlandnutzung ist der Boden gut zu befahren und zu beweiden.

1.2.6 Potenziell natürliche und aktuelle Vegetation

Das Aufnahmegebiet liegt im Wuchsgebiet 9.1 „Mühlviertel“ in der submontanen Höhenstufe ~ 200 - 500 (700) m (Quelle: BFW 2007).

Das Wuchsgebiet ist dem Subherzynische Fichten-Tannen-Buchen-Mischwaldgebiet zugeordnet, liegt jedoch in den tieferen Randlagen mit reichen (Eichen-)Buchen-Mischwaldgesellschaften. Anthropogene Ersatzgesellschaften mit Rotföhre oder Fichte nehmen häufig einen Anteil an der Waldfläche ein. Die besseren Standorte sind allerdings unter landwirtschaftlicher Nutzung (Äcker, Grünland).

Natürliche Waldgesellschaften der submontanen Stufe:

- Stieleichen-Hainbuchenwald (*Galio sylvatici-Carpinetum*) z.T. mit Traubeneiche, Buche an wärmebegünstigten Hängen auf reicheren Standorten.
- Bodensaure, nährstoffarme submontane Rotföhren-Eichenwälder.
Geißklee-Traubeneichenwald (*Cytiso nigricantis-Quercetum*) auf wärmebegünstigten Silikatstandorten (Donautal zwischen Passau und Linz) und Drahtschmielen-Stieleichenwald (*Deschampsio flexuosae-Quercetum*).
- Lindenmischwälder an Sonderstandorten in der submontanen Stufe.
Schlucht-Lindenwald (*Aceri-Carpinetum*) mit Spitzahorn, Hainbuche an meist schattigen Hangschuttstandorten; Silikat-Block-Lindenwald (*Poo nemoralis-Tilietum*).
- Buchenwald mit Tanne (Fichte, Eichen) vorherrschend.
Vorwiegend Hainsimsen-Buchenwald (*Luzulo nemorosae-Fagetum*) mit Rotföhre auf ärmeren, Waldmeister-Buchenwald (*Asperulo odoratae-Fagetum*) auf basen- und nährstoffreicheren Silikatstandorten.
- Bodensaurer Rotföhrenwald (*Dicrano-Pinetum*) als kleinflächige Dauergesellschaft an flachgründigen Felskuppen; anthropogen entstanden (z.B. Streunutzung) oft auch an besseren Standorten.

- Eschen-Schwarzerlen-Auwälder an Bächen und Flüssen.
Waldsternmieren-Schwarzerlenwald (*Stellario nemori-Alnetum glutinosae*) mit Bruchweide und Geißfuß (*Aegopodium*) auf Schwemmböden, Winkelseggen-Eschen-Schwarzerlenwald (*Carici remotae-Fraxinetum*) an quelligen Stellen (Gleyböden).
- Auwaldreste mit Grauerle (*Alnetum incanae*).
- Laubmischwälder mit Esche, Bergahorn, Spitzahorn, Bergulme und Buche an frisch-feuchten (Schutt-)Hängen in luftfeuchtem Lokalklima (Grabeneinhänge, Schluchten).
Z.B. Bingelkraut-Ahorn-Eschenwald (*Mercuriali-Fraxinetum*) und Geißbart-Ahornwald (*Arunco-Aceretum*).

Nach Werneck liegt das Gemeindegebiet pflanzenbaulich in der „Milden Stufe“ mit sehr früher Reife im sogenannten „Zwischenbezirk“; im Westen liegt ein kleiner Abschnitt in die „Übergangsstufe“ des „Süddeutsch-österreichischen Bezirkes“.

2 Beschreibung der einzelnen Teilgebiete

Die Zielsetzung der Landschaftserhebung entsprechend erfolgte für das Gemeindegebiet von Engerwitzdorf eine Untergliederung des Gemeindegebiets in 2 Teilgebiete. Da die Gliederung auf Grundlage der Landschaftsgenese, der geologischen Formation und unterschiedlicher Nutzungsintensitäten erfolgt, begründete der Landschaftscharakter diese Untergliederung.

Teilgebiet 1: Stark gegliedertes Bergland

Das Teilgebiet liegt nach der naturschutzfachlichen Raumgliederung in den Raumeinheiten „Zentralmühlviertler Hochland“ und „Südliche Mühlviertler Randlagen“, die sich im Gemeindegebiet von Engerwitzdorf verzahnt durchdringen. Der Teilraum zeigt eine kleinteilige Reststrukturlandschaft mit vielfältigen Landschaftselementen.

Teilgebiet 2: Intensivlandwirtschafts- und Siedlungszone

Die zentral gelegene Intensivlandwirtschafts- und Siedlungszone liegt im südlichen Randbergland des Unteren Mühlviertel. Der Hauptort und die landwirtschaftliche Gunstlage bestimmten die landschaftliche Entwicklung. Das Teilgebiet liegt nach der naturschutzfachlichen Raumgliederung ebenfalls in den Raumeinheiten „Zentralmühlviertler Hochland“ und „Südliche Mühlviertler Randlagen“.

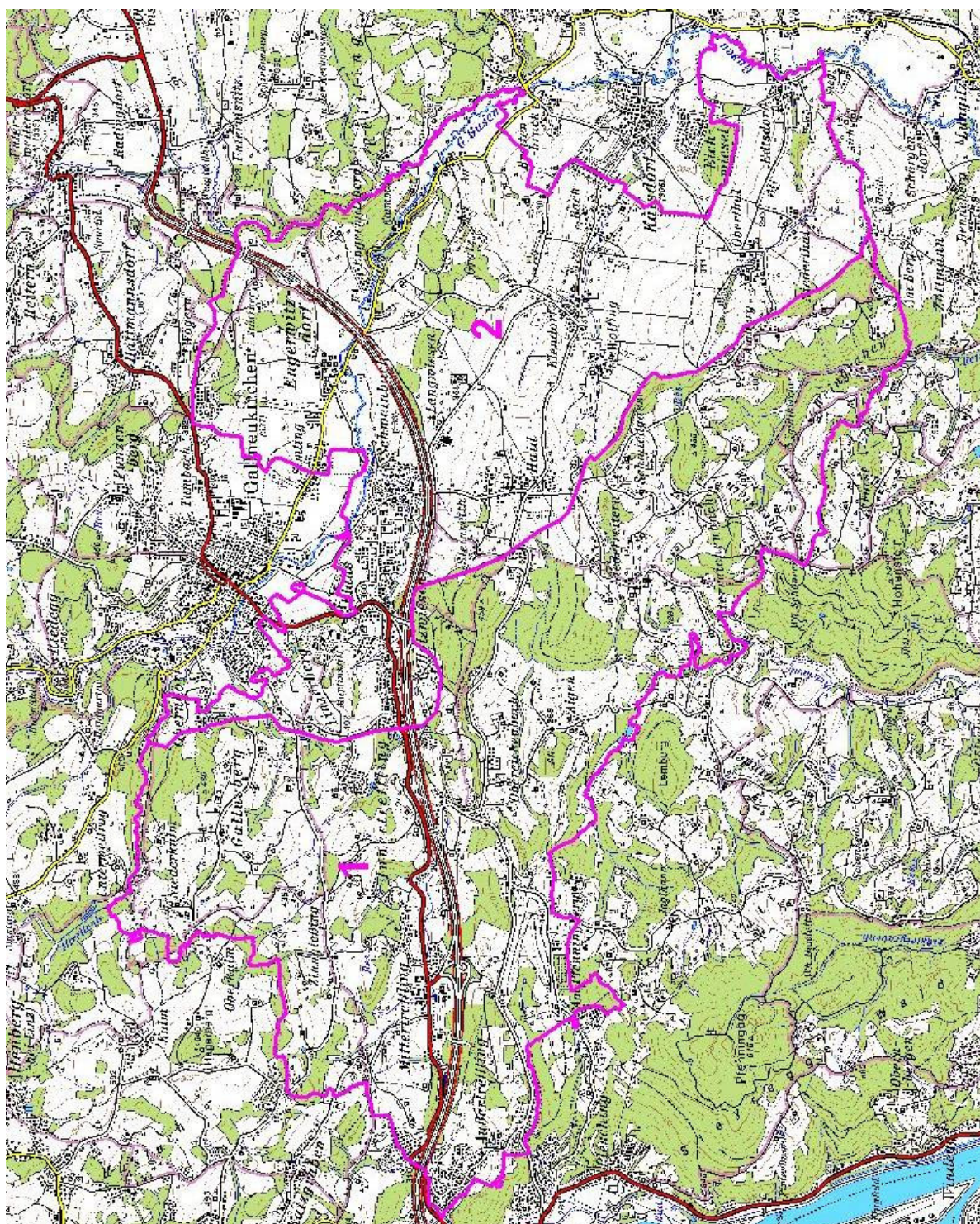


Abb. 1: Übersicht Erhebungsgebiet mit Abgrenzung der Teilgebiete und ÖK50

Teilgebiet 1: Stark gegliedertes Bergland

Teilgebiet 2: Intensivlandwirtschafts- und Siedlungszone

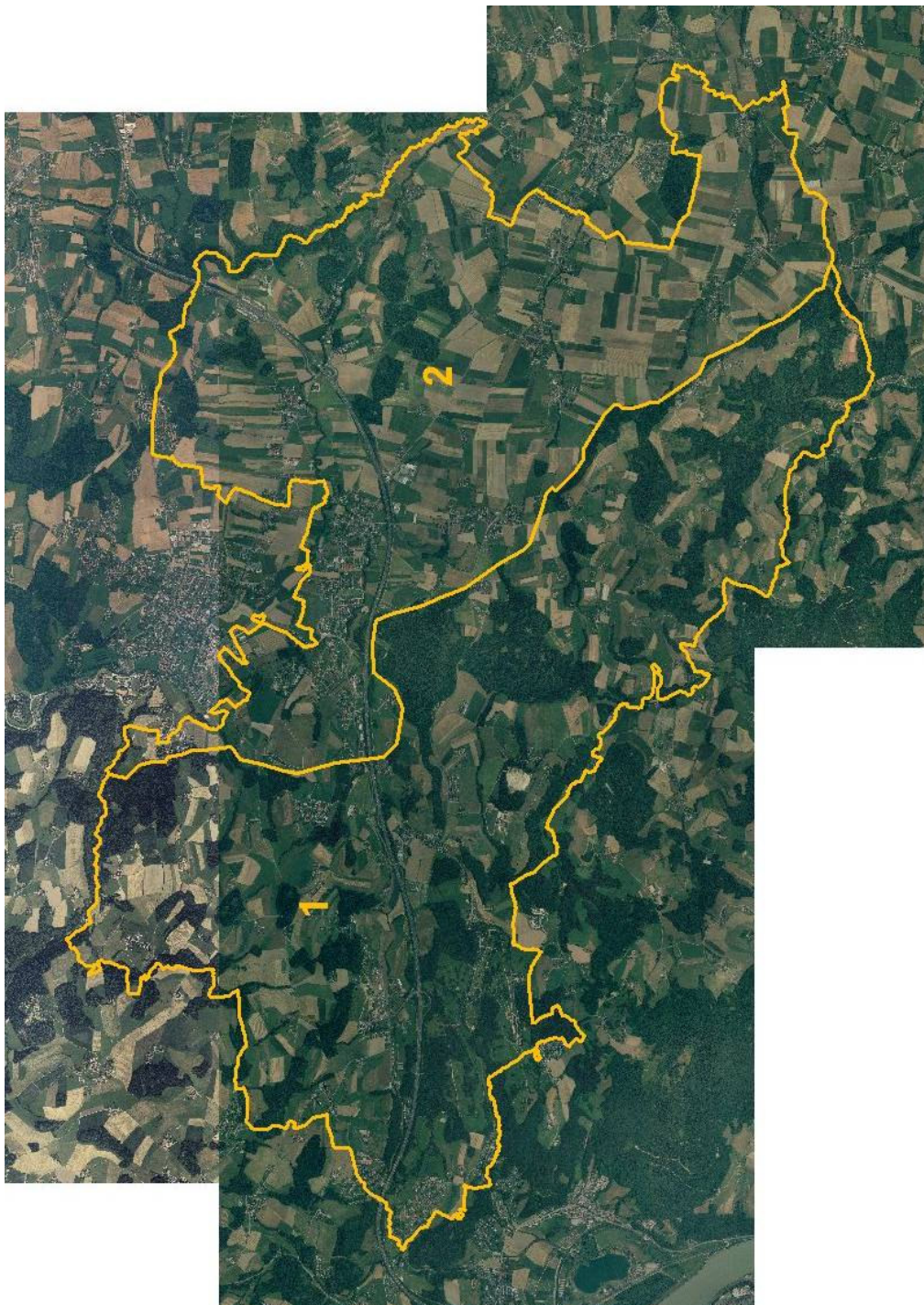


Abb. 2: Übersicht Erhebungsgebiet mit Abgrenzung der Teilgebiete und Orthophotos

Teilgebiet 1: Stark gegliedertes Bergland

Teilgebiet 2: Intensivlandwirtschafts- und Siedlungszone

2.1 Teilgebiet 1: Stark gegliedertes Bergland

| Struktur-/Nutzungsmerkmal | Charakterisierung |
|--|---|
| Wald | <ul style="list-style-type: none"> • Größere zusammenhängende Wälder im Bereich der Kuppen- und Hanglagen überwiegend forstlich genutzter Nadelwald (Rotföhre). • Kleinflächigere Wälder im gesamten Teilraum; überwiegend Misch- und Laubwälder. • Zahlreiche Kleinstwaldflächen, überwiegend Laub- und Laubmischwälder. • Zahlreiche Aufforstungsflächen im Bereich der Randstrukturen. |
| Landwirtschaftliche Nutzung / Nutzungsintensität | <ul style="list-style-type: none"> • Intensiv genutztes Grünland, aber auch Ackerland. • Extensives naturschutzfachlich bedeutendes Grünland ist auf kleine Restflächen begrenzt, vor allem in Hangzonen zu finden. • Dauerweideflächen finden sich überwiegend in den Hangzonen. |
| Moore | <ul style="list-style-type: none"> • Nicht vorhanden. |
| Strukturelemente | <ul style="list-style-type: none"> • Vielfältige Hecken an Kulturgrenzen. • Zahlreiche Obstbaumwiesen im Nahbereich der Ortschaften und Gehöfte, aber auch in der freien Landschaft. • Häufig finden sich Obstbaumreihen und einzelne Obstbäume entlang von Straßen, Feldgrenzen oder Wegen. • Markante Einzelbäume, überwiegend Obstbäume finden sich zahlreich im gesamten Teilraum. |
| Gewässer | <ul style="list-style-type: none"> • Entwässerung nördlich der Autobahn Richtung Westen und südlich der Autobahn Richtung Süden. • Trefflinger Bach mit zahlreichen namenlosen Zubringern: verläuft Richtung Westen Richtung Donau; die kleinen Zubringerbäche sind sehr stark anthropogen beeinträchtigt. • Mirellenbach: Bildet im Norden eine Stück der Gemeindegrenze und mündet in die Große Gusen. • Reichenbach: südlich der Autobahn gelegenes Gewässer mit mehreren namenlosen Zubringern das Richtung Süden entwässert. • Retzbach: Kleiner Bach mit Zubringerbächen ohne Namen, der Richtung Süden entwässert • Mehrere Teichanlagen, überwiegend fischereilich genutzt. |
| Rohstoffabbau / Deponien | <ul style="list-style-type: none"> • Großer Sandabbau im Bereich der Ortschaft Aigen. |
| Siedlungsstruktur | <ul style="list-style-type: none"> • Treffling ist eine Ortschaft mit hohem Durchmischungsgrad von zentrenrelevanten Einrichtungen und Nutzungsformen; Einzelhandels- und Dienstleistungsbetriebe, öffentliche Einrichtungen und sozialer Infrastruktur. • Zahlreiche Dörfer die eigenständige Siedlungen darstellen. • Es finden sich auch mehrere Weiler und gewachsene bäuerliche Strukturen über den Teilraum verstreut. |
| Relief | <ul style="list-style-type: none"> • Hohe Reliefenergie im gesamten Teilraum; von 310m bis auf |

| Struktur-/Nutzungsmerkmal | Charakterisierung |
|---|--|
| | 485m ansteigend. |
| Auffällige Entwicklungsprozesse / Landschaftseingriffe | <ul style="list-style-type: none"> Zahlreiche kleinere Bäche führen kaum mehr Wasser bzw sind nicht mehr vorhanden. |

2.2 Teilgebiet 2: Intensivlandwirtschafts- und Siedlungszone

| Struktur-/Nutzungsmerkmal | Charakterisierung |
|---|--|
| Wald | <ul style="list-style-type: none"> Keine großflächigen Wälder. Wenige kleinflächige Waldgebiete; überwiegend forstlich genutzter Nadelwald. Kleinstflächige Laubwälder vereinzelt erhalten. Kleine Aufforstungsflächen. |
| Landwirtschaftliche Nutzung / Nutzungsintensität | <ul style="list-style-type: none"> Intensiv landwirtschaftlich genutzte Landschaft. Gemischte Acker- und Grünlandwirtschaft. Selten Weideflächen. |
| Moore | <ul style="list-style-type: none"> Nicht vorhanden. |
| Strukturelemente | <ul style="list-style-type: none"> Kleinstwaldflächen liegen in die landwirtschaftlichen Flächen eingestreut. Zahlreiche Obstbaumwiesen und Obstbaumreihen. Extensives naturschutzfachlich bedeutendes Grünland findet sich nur mehr vereinzelt. Zahlreiche markante Einzelbäume, überwiegend Obstbäume im gesamten Teilraum. |
| Gewässer | <ul style="list-style-type: none"> Entwässerung Richtung Südosten und Süden. Große Gusen: frei mäandrierender Verlauf der den Teilraum von Gallneukirchen kommend durchzieht; Kleine Gusen: von Norden Richtung Süden frei mäandrierender Verlauf; bildet die östliche Gemeindegrenze des Teilraumes. Nach der Vereinigung von Großer und Kleiner Gusen bildet die Gusen einen Teil der östlichen Gemeindegrenze. Frei mäandrierend fließt der Bach in Nord-Süd-Richtung durch die offene Agrarlandschaft. Namenlose Zubringer zur Gusen, die anthropogen sehr stark beeinträchtigt sind. Mehrere Teichanlagen, überwiegend fischereilich genutzt. |
| Rohstoffabbau / Deponien | <ul style="list-style-type: none"> Keine. |
| Siedlungsstruktur | <ul style="list-style-type: none"> Der Hauptort Engerwitzdorf ist nicht das kommunale Zentrum, weist jedoch eine hohe Siedlungsdynamik auf. |

| Struktur-/Nutzungsmerkmal | Charakterisierung |
|--|--|
| | <ul style="list-style-type: none">• Schweinbach ist das kommunale Zentrum der Gemeinde mit hohem Durchmischungsgrad von zentrenrelevanten Einrichtungen und Nutzungsformen; Einzelhandels- und Dienstleistungsbetriebe, öffentliche Einrichtungen und sozialer Infrastruktur.• Mehrere Ortschaften im Teilraum mit hoher Entwicklungsdynamik. |
| Relief | <ul style="list-style-type: none">• Geringe Reliefenergie; auf rund 300m Seehöhe im auslaufenden Gallneukirchner Becken gelegen. |
| Auffällige Entwicklungsprozesse / Landschaftseingriffe | <ul style="list-style-type: none">• Aufgrund der landwirtschaftlichen Intensivnutzung nur mehr wenige Reststrukturelemente.• Dynamische Entwicklung der Siedlungen bisweilen ohne Landschaftsbezug.• Intensive flurtechnische Maßnahmen haben die Landschaft dieses Teilraumes nachhaltig verändert. |

3 Zusammenfassende Beschreibung

3.1 Ergebnisse der Landschaftserhebung

Die Landschaft der Gemeinde Engerwitzdorf ist durch intensive Landwirtschaft geprägt. Wenige kleine Restwaldflächen und Reststrukturelemente gliedern die agrarisch genutzten Bereiche vor allem im östlichen Teilraum. Der westliche Teilraum ist durch stärkere Relieferung geprägt und dadurch weniger intensiv landwirtschaftlich genutzt. Die Zuordnung der Teilraumgliederung orientiert sich an dieser naturräumlichen Zonierung.

Große zusammenhängende Waldflächen sind im Bereich der Kuppenlagen und im Bereich der Taleinhänge der Bachtäler ausgebildet.

Die Gewässer verlaufen im landwirtschaftlich intensiv genutzten Teilraum geradlinig und teilweise verrohrt. Im westlichen Teilraum verlaufen die Bäche frei mäandrierend zumeist innerhalb stark ausgeprägter Kerbtäler. Die Uferzonen sind überwiegend gehölzbestockt, teilweise jedoch durch die angrenzende intensive Bewirtschaftung überformt. Der Flächenanteil der Ufergehölze von 90,64 ha spiegelt somit nur zum Teil die ökologisch wirksame Uferstruktur wieder.

Hecken, Baumreihen und Kleinstwaldflächen bereichern insbesondere den westlichen und vereinzelt auch den östlichen Teilraum.

Kleinflächige Obstbaumwiesen findet man typischerweise hauptsächlich im Umgebungsbereich von Dörfern. Ihr Anteil an der Landschaft beträgt 1,70%. Markante Einzelbäume finden sich über das Gemeindegebiet verteilt.

Extensive Wiesen und Sukzessionsflächen sind vor allem im westlichen Teilraum anzutreffen. Ihr Anteil beträgt insgesamt 26,92 ha, das entspricht 0,66% der Gemeindefläche und spiegelt die landschaftliche Nutzungsintensität wieder.

Aufforstungen im Ausmaß von 11,50 ha finden sich häufig im Bereich der Randstrukturen der größeren Waldflächen. Die größeren Wälder werden von Nadelgehölzen dominiert, die Kleinstwaldflächen sind überwiegend Laubwälder und Laubmischwälder.

Die Siedlungsentwicklung erfolgte konzentriert im Bereich der Orte Schweinbach und Treffling, es finden sich jedoch mehrere größere Siedlungszonen über das Gemeindegebiet verteilt.

Die folgenden Tabellen und Diagramme geben einen zusammenfassenden Überblick über die prozentuelle Flächenverteilung und Flächengrößen der erhobenen Bestandstypen in Relation zur gesamten Gemeindefläche.

| | Fläche in ha | Prozentueller Anteil |
|--|--------------|----------------------|
| Gemeindefläche gesamt | 4.101 | 100% |
| Fläche erhobene Bestandstypen | 1.080 | 26% |
| Intensiv genutzte Grünlandbereiche, geschlossenes Siedlungsgebiete, Verkehrsflächen (= nicht erhobene Flächen) | 2.645 | 64% |
| Bauland | 376 | 9% |

Tab. 1 Flächengrößen und prozentuelle Flächenverteilung der erhobenen Bestandstypen bzw. der nicht erhobenen Flächen in Relation zur gesamten Gemeindefläche (gerundete Angaben)

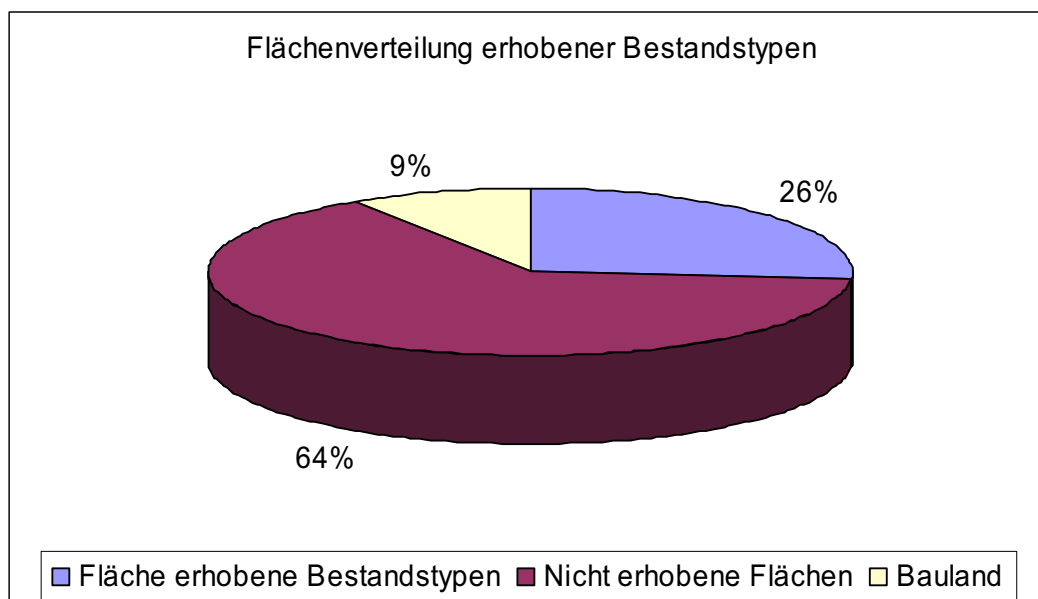


Abb. 3 Prozentueller Anteil der erhobenen Bestandstypen am gesamten Gemeindegebiet

| Erhobene Bestandestypen | Flächengröße in ha | Anteil an der ges. Gemeindefläche |
|--|-----------------------|--------------------------------------|
| Nadelwald/Nadelholzforst | 624,82 | 15,24% |
| Laub-Nadel-Mischwald/Laub-Nadelholz- Mischforst | 129,10 | 3,15% |
| Laubwald/Laubholzforst | 92,45 | 71,61% |
| Kleinstwaldfläche ("Feldgehölz"), Gebüsch oder Baumgruppe unter 1000m ² | 1,65 | 0,04% |
| Uferbegleitgehölz | 90,64 | 2,21% |
| Heckenzug | 7,04 | 0,17% |
| Streuobstbestand (Streuobstwiese/-weide, Obstbaumreihen) | 69,82 | 1,70% |
| Baumreihe, Allee | 5,46 | 0,13% |
| Markanter Einzelbaum | 0,03 | 0,00% |
| Markante (landschaftsprägende) Geländeböschung | 0,57 | 0,01% |
| Großröhricht und Schilfröhricht | 0,41 | 0,01% |
| Sukzessionsfläche des feuchten und nassen Extensivgrünlandes mit oder ohne jüngerem Gehölzaufwuchs | 0,22 | 0,01% |
| Sukzessionsfläche des trockenen Extensivgrünlandes mit oder ohne jüngerem Gehölzaufwuchs | 6,44 | 0,16% |
| Sukzessionsfläche in ehemaligen Intensivgebieten | 10,69 | 0,26% |
| Neubewaldung/Aufforstung | 11,50 | 0,28% |
| Feuchtes und nasses Extensivgrünland | 2,96 | 0,07% |
| Trocken-, Halbtrockenrasen und Grusfluren einschließlich der bodensauren Halbtrockenrasen und (Silikat-)Grusfluren | 1,05 | 0,03% |
| Mesophile, "bunte" Fettwiese und die meisten Magerrasen, -weiden | 4,64 | 0,11% |
| Borstgrasrasen, bodensaure Zwergstrauchheide | 0,50 | 0,01% |
| Grünland-Sondernutzung | 4,45 | 0,11% |
| Stehendes Gewässer | 2,12 | 0,05% |
| Fließendes Gewässer | 7,87 | 0,19% |
| Abbauflächen geogener Rohstoffe mit aktueller betrieblicher Nutzung | 5,39 | 0,13% |
| Deponien | | |
| Erhebungsfläche unbestimmten Typs | | |
| Bauland | 376,15 | 9,17% |

Tab. 2 Darstellung der Flächenverteilung und -größen der erhobenen Bestandestypen in Relation zur gesamten Gemeindefläche

3.2 Naturschutzfachlich wertvolle Bereiche

In der zum Großteil intensiv landwirtschaftlich genutzten Gemeinde finden sich im ganzen Gemeindegebiet nur mehr wenige kleinflächige ökologisch wertvolle Landschaftselemente. Als wertvollste Areale sind die Bachläufe anzuführen, die im westlichen Teilraum weitgehend naturnahe Verläufe und zumeist gut strukturierte Uferzonen aufweisen. Ökologisch wirksam sind die Kleinstwälder mit intensiver Randstruktur. Eine Vielzahl von Einzelbäumen und Baumreihen wirkt ebenfalls ökologisch bereichernd.

Naturschutzfachlich bedeutende Gebiete sind der Truppenübungsplatz Treffling, der aufgrund der Nutzungsextensivierung ökologisch hochwirksame Strukturelemente aufweist, aber auch die Abbaugelände welche teilweise sukzessieren.

3.3 Defizite und Ansatzpunkte für naturschutzfachliche Aufwertung

Ansatzpunkte für naturschutzfachliche Entwicklung liegen zum Teil in der ökologischen Aufwertung der Fließgewässer, welche einen hohen Wert hinsichtlich Biotopverbunds in der Kulturlandschaft besitzen. Die Entwicklung durchgängiger Uferbegleitgehölze sollte dabei ebenso Ziel sein wie die Extensivierung von landwirtschaftlichen Begleitflächen.

Weiteres Potential liegt in der Extensivierung landwirtschaftlicher Nutzflächen. Hierbei sollte vor allem den Randzonen Augenmerk geschenkt werden. Sowohl Waldränder als auch Gewässerbegleitzone können ein hohes Maß an Biodiversität (Artenvielfalt) ausbilden.

Die Umwandlung naturferner Waldbestände kann zur ökologischen Entwicklung des Naturhaushaltes beitragen indem in Nadelholzreinbeständen eine Umwandlung in Mischkulturen angestrebt wird. Die Entwicklung strukturiert aufgebauter Waldsäume erhöht das Artenpotential und die Vielfalt der Lebensräume.

Teiche sind zumeist fischereilich genutzt. Durch gezielte Anlage von Feuchtbiotopen¹ können Trittsteine im Biotopverbund gelegt werden.

Die Entwicklung standorttypischer Hecken ist bedeutsam für ein wirksames Biotopverbundsystem und kann durch Inanspruchnahme von Fördermitteln mit geringem Aufwand umgesetzt werden.

Durch Eingrünung der Siedlungsrandzonen können multifunktional wirksame Bereiche geschaffen und die Wirksamkeit der neuen Siedlungsränder auf das Landschaftsbild gemildert werden.

¹ Die Anlage von Biotopen wie Teiche und Heckenbegründungen werden vom Land Oberösterreich gefördert

Zusammenfassend sind folgende Maßnahmen besonders zielführend:

- Erhalt der naturschutzfachlich wertvollen Strukturen.
- Aufwertung der Uferzonen der Gewässer durch ergänzende Gehölzpflanzungen.
- Entwicklung extensiv genutzter Randzonen an Fließgewässern.
- Umwandlung naturferner Waldbestände in standorttypische Mischkulturen.
- Entwicklung strukturierter und auch sukzessierender Waldrandzonen.
- Anlage von Hecken, Strukturierung auch genutzter Teiche.

4 Verwendete Literatur und Quellenverzeichnis

4.1 Datengrundlagen

Vom Auftraggeber beigestellte Daten

- Farb-Orthophotos im Triangulierungsblattschnitt 1:5000, Bildflug: 06.07.2001 und 28.07.2006 (© Land Oberösterreich)
- Digitale ÖK50 (kartographisches Modell KM50) im Blattschnitt TB20000 (© Bundesamt für Eich- und Vermessungswesen)
- Gemeindegrenzen aus der Digitalen Katastralmappe, Stand 06-2003 (© Bundesamt für Eich- und Vermessungswesen)
- Digitale Katastralmappe, Stand 06-2003 (© Bundesamt für Eich- und Vermessungswesen)
- 10m Höhengichtlinien generiert aus dem Digitalen Höhemodell (© Bundesamt für Eich- und Vermessungswesen)
- Digitales Landschaftsmodell - Gewässernetz (© Bundesamt für Eich- und Vermessungswesen)
- Naturschutzfachliche Raumgliederung Oberösterreichs, Stand 01-2003 (© Land Oberösterreich)
- Moorflächen nach Krisai & Schmidt (aus GENISYS) (© Land Oberösterreich)

Gemeinde Engerwitzdorf

- Flächenwidmungsplan der Gemeinde Engerwitzdorf, genehmigt durch die OÖ Landesregierung.

4.2 Literaturverzeichnis

BMLF BUNDESMINISTERIUM FÜR LAND- UND FORSTWIRTSCHAFT (Hrsg.; 1997):
Hydrographisches Jahrbuch von Österreich 2004. Herausgegeben vom
Hydrographischen Zentralbüro im Bundesministerium für Land- und Forstwirtschaft,
Wien.

DIGITALES OBERÖSTERREICHISCHES RAUM-INFORMATIONEN-SYSTEM [DORIS]. [URL:
<http://doris.ooe.gv.at>

AMT DER OÖ.LANDESREGIERUNG, NATURSCHUTZABTEILUNG In Zusammenarbeit mit
INSTITUT FÜR LANDESKUNDE VON OBERÖSTERREICH (Hrsg.; 1971): Atlas von
Oberösterreich mit Erläuterungsband 1 bis 4

UMWELTBUNDESAMT (UBA, Hrsg.; 1987): Biotopkartierung. Stand und Empfehlungen. -
Herausgegeben vom Umweltbundesamt Wien in Zusammenarbeit mit dem
Österreichischen Institut für Raumplanung ÖIR, Wien

UMWELTBUNDESAMT (UBA, Hrsg.; 1989): Biotoptypen in Österreich. Vorarbeiten zu einem
Katalog. - Herausgegeben vom Umweltbundesamt Wien, Wien

DIPL.-ING. OLGA LACKNER: Landschaftsplan Engerwitzdorf (1996); unveröffentlichte
Auftragsarbeit der Gemeinde Engerwitzdorf.

4.3 Sonstige Quellen

- Internet-Abfrage: <http://doris.ooe.gv.at>
- Internet-Abfrage der NALA-Daten: <http://www.ooe.gv.at/natur/nala/index.htm>
- Internet-Abfrage GENISYS - Geographisches Naturschutz-Informationen-SYSTEM:
<http://www.ooe.gv.at/natur/genisys/>
- Internet-Abfrage: <http://www.ooe.gv.at/>
- Internet-Abfrage BFW (Bundesamt für Bundesforschungs- und Ausbildungszentrum für
Wald, Naturgefahren und Landschaft) <http://bfw.ac.at/300/1207.html>
- Internet-Abfrage: <http://www.statistik.at/>
- Internet-Abfrage: <http://www.zamg.ac.at>
- Internet-Abfrage: <http://bfw.ac.at/>
- Internet-Abfrage: http://gis.lebensministerium.at/ebod/lfrz/gis_copyright.php?gui_id=eBOD

Anhang 1

Fotodokumentation



Abb. 1: Sukzessionsfläche am Waldrand (Foto: NATUR PLAN Dipl.-Ing. Dr. Olga Lackner)




Abb. 2: Kleiner mit Wasserlinsen bedeckter Fischteich (Foto: NATUR PLAN Dipl.-Ing. Dr. Olga Lackner)



Abb. 3: Seerosenteich (Foto: NATUR PLAN Dipl.-Ing. Dr. Olga Lackner)



Abb. 4: Bachbett eines namenlosen Gewässers (Foto: NATUR PLAN Dipl.-Ing. Dr. Olga Lackner)



Abb. 5: Schweinbach - regulierter Abschnitt (Foto: NATUR PLAN Dipl.-Ing. Dr. Olga Lackner)



Abb. 6: Teilraumansicht - Blick Richtung Südwesten / Schweinbach (Photo: NATUR PLAN Dipl.-Ing. Dr. Olga Lackner)



Abb. 7: Charakterbaum Kopfleite (Foto: NATUR PLAN Dipl.-Ing. Dr. Olga Lackner)



Abb. 8 Sukzessierende Böschung (Foto: NATUR PLAN Dipl.-Ing. Dr. Olga Lackner)



Abb. 9 Straßenbegleitende Trockenböschung (Foto: NATUR PLAN Dipl.-Ing. Dr. Olga Lackner)



Abb. 10 Verlandender kleiner Teich (Foto: NATUR PLAN Dipl.-Ing. Dr. Olga Lackner)



Abb. 11 Große Gusen bei Au - Bachbett (Foto: NATUR PLAN Dipl.-Ing. Dr. Olga Lackner)



Abb. 12 Neuangelegter Fischteich (Foto: NATUR PLAN Dipl.-Ing. Dr. Olga Lackner)



Abb. 13 Feuchtwiese - Detailansicht (Foto: NATUR PLAN Dipl.-Ing. Dr. Olga Lackner)



Abb. 14 Kleiner naturnaher Teich einer Fischzuchtanlage (Foto: NATUR PLAN Dipl.-Ing. Dr. Olga Lackner)

Anhang 2

Beschreibung der Einzelflächen

(Datenbank-Bericht: Auswahl Berichte Gemeinde -
"Ausdruck Endbericht" sortiert nach Flächennummer)

Gemeinde: **41605 Engerwitzdorf**

Bezirk: **Urfahr-Umgebung**

| | | | | | |
|-----------------|--|---------------------------|--------------|-------------|------------|
| lfd. Nummer: | 1 | Fläche: in m ² | 2008 | Länge in m: | 151 |
| Bestandestyp: | 0204 Streuobstbestand (Streuobstwiese/-weide, Obstbaumreihen) | | | | |
| Charakteristik: | | | | | |
| | Bearbeiter: Dipl.-Ing. Dr. Olga Lackner | | | | |
| lfd. Nummer: | 2 | Fläche: in m ² | 8048 | Länge in m: | 334 |
| Bestandestyp: | 0103 Laub-Nadel-Mischwald/Laub-Nadelholz-Mischforst | | | | |
| Charakteristik: | | | | | |
| | Bearbeiter: Dipl.-Ing. Dr. Olga Lackner | | | | |
| lfd. Nummer: | 3 | Fläche: in m ² | 2702 | Länge in m: | 103 |
| Bestandestyp: | 0102 Nadelwald/Nadelholzforst | | | | |
| Charakteristik: | | | | | |
| | Bearbeiter: Dipl.-Ing. Dr. Olga Lackner | | | | |
| lfd. Nummer: | 4 | Fläche: in m ² | 20891 | Länge in m: | 319 |
| Bestandestyp: | 0103 Laub-Nadel-Mischwald/Laub-Nadelholz-Mischforst | | | | |
| Charakteristik: | | | | | |
| | Bearbeiter: Dipl.-Ing. Dr. Olga Lackner | | | | |
| lfd. Nummer: | 5 | Fläche: in m ² | 2187 | Länge in m: | 121 |
| Bestandestyp: | 0102 Nadelwald/Nadelholzforst | | | | |
| Charakteristik: | | | | | |
| | Bearbeiter: Dipl.-Ing. Dr. Olga Lackner | | | | |
| lfd. Nummer: | 6 | Fläche: in m ² | 9287 | Länge in m: | 228 |
| Bestandestyp: | 0102 Nadelwald/Nadelholzforst | | | | |
| Charakteristik: | | | | | |
| | Bearbeiter: Dipl.-Ing. Dr. Olga Lackner | | | | |
| lfd. Nummer: | 7 | Fläche: in m ² | 17189 | Länge in m: | 510 |
| Bestandestyp: | 0104 Laubwald/Laubholzforst | | | | |
| Charakteristik: | | | | | |
| | Bearbeiter: Dipl.-Ing. Dr. Olga Lackner | | | | |
| lfd. Nummer: | 8 | Fläche: in m ² | 6006 | Länge in m: | 151 |
| Bestandestyp: | 0104 Laubwald/Laubholzforst | | | | |
| Charakteristik: | | | | | |
| | Bearbeiter: Dipl.-Ing. Dr. Olga Lackner | | | | |
| lfd. Nummer: | 9 | Fläche: in m ² | 19289 | Länge in m: | 304 |
| Bestandestyp: | 0103 Laub-Nadel-Mischwald/Laub-Nadelholz-Mischforst | | | | |
| Charakteristik: | | | | | |
| | Bearbeiter: Dipl.-Ing. Dr. Olga Lackner | | | | |
| lfd. Nummer: | 10 | Fläche: in m ² | 1197 | Länge in m: | 68 |
| Bestandestyp: | 0104 Laubwald/Laubholzforst | | | | |
| Charakteristik: | | | | | |
| | Bearbeiter: Dipl.-Ing. Dr. Olga Lackner | | | | |
| lfd. Nummer: | 11 | Fläche: in m ² | 3199 | Länge in m: | 142 |
| Bestandestyp: | 0102 Nadelwald/Nadelholzforst | | | | |
| Charakteristik: | | | | | |
| | Bearbeiter: Dipl.-Ing. Dr. Olga Lackner | | | | |

| | | | | | |
|-----------------|---|---------------------------|-------------|-------------|------------|
| lfd. Nummer: | 12 | Fläche: in m ² | 5805 | Länge in m: | 166 |
| Bestandestyp: | 0304 Sukzessionsfläche in ehemaligen Intensivgebieten | | | | |
| Charakteristik: | | | | | |
| | Bearbeiter: Dipl.-Ing. Dr. Olga Lackner | | | | |
| lfd. Nummer: | 13 | Fläche: in m ² | 1078 | Länge in m: | 70 |
| Bestandestyp: | 0102 Nadelwald/Nadelholzforst | | | | |
| Charakteristik: | | | | | |
| | Bearbeiter: Dipl.-Ing. Dr. Olga Lackner | | | | |
| lfd. Nummer: | 14 | Fläche: in m ² | 1037 | Länge in m: | 102 |
| Bestandestyp: | 0104 Laubwald/Laubholzforst | | | | |
| Charakteristik: | | | | | |
| | Bearbeiter: Dipl.-Ing. Dr. Olga Lackner | | | | |
| lfd. Nummer: | 15 | Fläche: in m ² | 319 | Länge in m: | 35 |
| Bestandestyp: | 0401 Stehendes Gewässer | | | | |
| Charakteristik: | Einer von zwei naturfernen Fischteichen am Waldrand. | | | | |
| | Bearbeiter: Dipl.-Ing. Dr. Olga Lackner | | | | |
| lfd. Nummer: | 16 | Fläche: in m ² | 398 | Länge in m: | 39 |
| Bestandestyp: | 0401 Stehendes Gewässer | | | | |
| Charakteristik: | Einer von zwei naturfernen Fischteichen am Waldrand. | | | | |
| | Bearbeiter: Dipl.-Ing. Dr. Olga Lackner | | | | |
| lfd. Nummer: | 17 | Fläche: in m ² | 541 | Länge in m: | 68 |
| Bestandestyp: | 0206 Baumreihe, Allee | | | | |
| Charakteristik: | | | | | |
| | Bearbeiter: Dipl.-Ing. Dr. Olga Lackner | | | | |
| lfd. Nummer: | 18 | Fläche: in m ² | 168 | Länge in m: | 37 |
| Bestandestyp: | 0206 Baumreihe, Allee | | | | |
| Charakteristik: | | | | | |
| | Bearbeiter: Dipl.-Ing. Dr. Olga Lackner | | | | |
| lfd. Nummer: | 19 | Fläche: in m ² | 1254 | Länge in m: | 103 |
| Bestandestyp: | 0104 Laubwald/Laubholzforst | | | | |
| Charakteristik: | | | | | |
| | Bearbeiter: Dipl.-Ing. Dr. Olga Lackner | | | | |
| lfd. Nummer: | 20 | Fläche: in m ² | 537 | Länge in m: | 58 |
| Bestandestyp: | 0203 Heckenzug | | | | |
| Charakteristik: | Aufkommende Gehölzgruppe an einem Feldweg. | | | | |
| | Bearbeiter: Dipl.-Ing. Dr. Olga Lackner | | | | |
| lfd. Nummer: | 21 | Fläche: in m ² | 940 | Länge in m: | 115 |
| Bestandestyp: | 0201 Kleinstwaldfläche ("Feldgehölz"), Gebüsch oder Baumgruppe unter 1000m² | | | | |
| Charakteristik: | Waldrand des aus der Nachbargemeinde angrenzenden Waldbestandes. | | | | |
| | Bearbeiter: Dipl.-Ing. Dr. Olga Lackner | | | | |
| lfd. Nummer: | 22 | Fläche: in m ² | 3755 | Länge in m: | 351 |
| Bestandestyp: | 0202 Uferbegleitgehölz | | | | |
| Charakteristik: | Rechtseitiges Ufergehölz des Mirellenbaches, am Waldrand zur Nachbargemeinde gelegen. | | | | |
| | Bearbeiter: Dipl.-Ing. Dr. Olga Lackner | | | | |
| lfd. Nummer: | 23 | Fläche: in m ² | 8123 | Länge in m: | 342 |
| Bestandestyp: | 0204 Streuobstbestand (Streuobstwiese/-weide, Obstbaumreihen) | | | | |
| Charakteristik: | | | | | |
| | Bearbeiter: Dipl.-Ing. Dr. Olga Lackner | | | | |

| | | | | | |
|-----------------|--|---------------------------|--------------|-------------|------------|
| lfd. Nummer: | 24 | Fläche: in m ² | 4539 | Länge in m: | 262 |
| Bestandestyp: | 0204 Streuobstbestand (Streuobstwiese/-weide, Obstbaumreihen) | | | | |
| Charakteristik: | | | | | |
| | Bearbeiter: Dipl.-Ing. Dr. Olga Lackner | | | | |
| lfd. Nummer: | 25 | Fläche: in m ² | 1400 | Länge in m: | 94 |
| Bestandestyp: | 0104 Laubwald/Laubholzforst | | | | |
| Charakteristik: | | | | | |
| | Bearbeiter: Dipl.-Ing. Dr. Olga Lackner | | | | |
| lfd. Nummer: | 26 | Fläche: in m ² | 1005 | Länge in m: | 120 |
| Bestandestyp: | 0204 Streuobstbestand (Streuobstwiese/-weide, Obstbaumreihen) | | | | |
| Charakteristik: | | | | | |
| | Bearbeiter: Dipl.-Ing. Dr. Olga Lackner | | | | |
| lfd. Nummer: | 27 | Fläche: in m ² | 567 | Länge in m: | 53 |
| Bestandestyp: | 0204 Streuobstbestand (Streuobstwiese/-weide, Obstbaumreihen) | | | | |
| Charakteristik: | | | | | |
| | Bearbeiter: Dipl.-Ing. Dr. Olga Lackner | | | | |
| lfd. Nummer: | 28 | Fläche: in m ² | 652 | Länge in m: | 53 |
| Bestandestyp: | 0204 Streuobstbestand (Streuobstwiese/-weide, Obstbaumreihen) | | | | |
| Charakteristik: | | | | | |
| | Bearbeiter: Dipl.-Ing. Dr. Olga Lackner | | | | |
| lfd. Nummer: | 29 | Fläche: in m ² | 789 | Länge in m: | 84 |
| Bestandestyp: | 0306 Neubewaldung/Aufforstung | | | | |
| Charakteristik: | | | | | |
| | Bearbeiter: Dipl.-Ing. Dr. Olga Lackner | | | | |
| lfd. Nummer: | 30 | Fläche: in m ² | 632 | Länge in m: | 75 |
| Bestandestyp: | 0206 Baumreihe, Allee | | | | |
| Charakteristik: | | | | | |
| | Bearbeiter: Dipl.-Ing. Dr. Olga Lackner | | | | |
| lfd. Nummer: | 31 | Fläche: in m ² | 151 | Länge in m: | 27 |
| Bestandestyp: | 0401 Stehendes Gewässer | | | | |
| Charakteristik: | Gehölzstandener ovaler, naturnaher Teich mit Wasserlinsen an der Oberfläche und Scirpus sylvaticus in der Uferzone. Gewässeraufnahmepunkt 1. | | | | |
| | Bearbeiter: Dipl.-Ing. Dr. Olga Lackner | | | | |
| lfd. Nummer: | 32 | Fläche: in m ² | 192 | Länge in m: | 40 |
| Bestandestyp: | 0202 Uferbegleitgehölz | | | | |
| Charakteristik: | Uferzone eines kleinen Teiches mit der Erlen und Birken und Scirpus sylvaticus. | | | | |
| | Bearbeiter: Dipl.-Ing. Dr. Olga Lackner | | | | |
| lfd. Nummer: | 33 | Fläche: in m ² | 15142 | Länge in m: | 269 |
| Bestandestyp: | 0304 Sukzessionsfläche in ehemaligen Intensivgebieten | | | | |
| Charakteristik: | Sukzessierende Manipulationsfläche mit Pioniervegetation. | | | | |
| | Bearbeiter: Dipl.-Ing. Dr. Olga Lackner | | | | |
| lfd. Nummer: | 34 | Fläche: in m ² | 1079 | Länge in m: | 87 |
| Bestandestyp: | 030302 Sukzessionsfläche des trockenen Extensivgrünlandes mit oder ohne jüngerem Gehölzaufwuchs | | | | |
| Charakteristik: | Sukzessionsflächen am Waldrand mit bereits dichtem Gehölzaufkommen. | | | | |
| | Bearbeiter: Dipl.-Ing. Dr. Olga Lackner | | | | |

| | | | | | |
|-----------------|---|---------------------------|--------------|-------------|-------------|
| lfd. Nummer: | 35 | Fläche: in m ² | 2587 | Länge in m: | 104 |
| Bestandestyp: | 0304 Sukzessionsfläche in ehemaligen Intensivgebieten | | | | |
| Charakteristik: | | | | | |
| | Bearbeiter: Dipl.-Ing. Dr. Olga Lackner | | | | |
| lfd. Nummer: | 36 | Fläche: in m ² | 415 | Länge in m: | 40 |
| Bestandestyp: | 0401 Stehendes Gewässer | | | | |
| Charakteristik: | Naturfernen, strukturarmer Fischteich; Gewässeraufnahmepunkt 2. | | | | |
| | Bearbeiter: Dipl.-Ing. Dr. Olga Lackner | | | | |
| lfd. Nummer: | 37 | Fläche: in m ² | 454 | Länge in m: | 49 |
| Bestandestyp: | 0204 Streuobstbestand (Streuobstwiese/-weide, Obstbaumreihen) | | | | |
| Charakteristik: | | | | | |
| | Bearbeiter: Dipl.-Ing. Dr. Olga Lackner | | | | |
| lfd. Nummer: | 38 | Fläche: in m ² | 4390 | Länge in m: | 178 |
| Bestandestyp: | 0304 Sukzessionsfläche in ehemaligen Intensivgebieten | | | | |
| Charakteristik: | Sukzessierende Manipulationsfläche mit Pioniervegetation. | | | | |
| | Bearbeiter: Dipl.-Ing. Dr. Olga Lackner | | | | |
| lfd. Nummer: | 39 | Fläche: in m ² | 2310 | Länge in m: | 125 |
| Bestandestyp: | 0306 Neubewaldung/Aufforstung | | | | |
| Charakteristik: | | | | | |
| | Bearbeiter: Dipl.-Ing. Dr. Olga Lackner | | | | |
| lfd. Nummer: | 40 | Fläche: in m ² | 10767 | Länge in m: | 356 |
| Bestandestyp: | 0304 Sukzessionsfläche in ehemaligen Intensivgebieten | | | | |
| Charakteristik: | | | | | |
| | Bearbeiter: Dipl.-Ing. Dr. Olga Lackner | | | | |
| lfd. Nummer: | 41 | Fläche: in m ² | 3244 | Länge in m: | 179 |
| Bestandestyp: | 0104 Laubwald/Laubholzforst | | | | |
| Charakteristik: | | | | | |
| | Bearbeiter: Dipl.-Ing. Dr. Olga Lackner | | | | |
| lfd. Nummer: | 42 | Fläche: in m ² | 19557 | Länge in m: | 554 |
| Bestandestyp: | 0102 Nadelwald/Nadelholzforst | | | | |
| Charakteristik: | | | | | |
| | Bearbeiter: Dipl.-Ing. Dr. Olga Lackner | | | | |
| lfd. Nummer: | 43 | Fläche: in m ² | 25267 | Länge in m: | 1901 |
| Bestandestyp: | 0202 Uferbegleitgehölz | | | | |
| Charakteristik: | Rechtseitiges Ufergehölz des Mirellenbaches, am Waldrand zur Nachbargemeinde gelegen. | | | | |
| | Bearbeiter: Dipl.-Ing. Dr. Olga Lackner | | | | |
| lfd. Nummer: | 44 | Fläche: in m ² | 954 | Länge in m: | 70 |
| Bestandestyp: | 0204 Streuobstbestand (Streuobstwiese/-weide, Obstbaumreihen) | | | | |
| Charakteristik: | | | | | |
| | Bearbeiter: Dipl.-Ing. Dr. Olga Lackner | | | | |
| lfd. Nummer: | 45 | Fläche: in m ² | 444 | Länge in m: | 52 |
| Bestandestyp: | 0204 Streuobstbestand (Streuobstwiese/-weide, Obstbaumreihen) | | | | |
| Charakteristik: | | | | | |
| | Bearbeiter: Dipl.-Ing. Dr. Olga Lackner | | | | |
| lfd. Nummer: | 46 | Fläche: in m ² | 2133 | Länge in m: | 170 |
| Bestandestyp: | 0204 Streuobstbestand (Streuobstwiese/-weide, Obstbaumreihen) | | | | |
| Charakteristik: | | | | | |
| | Bearbeiter: Dipl.-Ing. Dr. Olga Lackner | | | | |

| | | | | | |
|-----------------|--|---------------------------|-------------|-------------|------------|
| lfd. Nummer: | 47 | Fläche: in m ² | 939 | Länge in m: | 85 |
| Bestandestyp: | 0204 Streuobstbestand (Streuobstwiese/-weide, Obstbaumreihen) | | | | |
| Charakteristik: | Bearbeiter: Dipl.-Ing. Dr. Olga Lackner | | | | |
| lfd. Nummer: | 48 | Fläche: in m ² | 2133 | Länge in m: | 133 |
| Bestandestyp: | 0204 Streuobstbestand (Streuobstwiese/-weide, Obstbaumreihen) | | | | |
| Charakteristik: | Bearbeiter: Dipl.-Ing. Dr. Olga Lackner | | | | |
| lfd. Nummer: | 49 | Fläche: in m ² | 1075 | Länge in m: | 92 |
| Bestandestyp: | 0204 Streuobstbestand (Streuobstwiese/-weide, Obstbaumreihen) | | | | |
| Charakteristik: | Bearbeiter: Dipl.-Ing. Dr. Olga Lackner | | | | |
| lfd. Nummer: | 50 | Fläche: in m ² | 544 | Länge in m: | 60 |
| Bestandestyp: | 0204 Streuobstbestand (Streuobstwiese/-weide, Obstbaumreihen) | | | | |
| Charakteristik: | Bearbeiter: Dipl.-Ing. Dr. Olga Lackner | | | | |
| lfd. Nummer: | 51 | Fläche: in m ² | 296 | Länge in m: | 36 |
| Bestandestyp: | 0204 Streuobstbestand (Streuobstwiese/-weide, Obstbaumreihen) | | | | |
| Charakteristik: | Bearbeiter: Dipl.-Ing. Dr. Olga Lackner | | | | |
| lfd. Nummer: | 52 | Fläche: in m ² | 739 | Länge in m: | 83 |
| Bestandestyp: | 0204 Streuobstbestand (Streuobstwiese/-weide, Obstbaumreihen) | | | | |
| Charakteristik: | Bearbeiter: Dipl.-Ing. Dr. Olga Lackner | | | | |
| lfd. Nummer: | 53 | Fläche: in m ² | 416 | Länge in m: | 50 |
| Bestandestyp: | 0204 Streuobstbestand (Streuobstwiese/-weide, Obstbaumreihen) | | | | |
| Charakteristik: | Bearbeiter: Dipl.-Ing. Dr. Olga Lackner | | | | |
| lfd. Nummer: | 54 | Fläche: in m ² | 290 | Länge in m: | 43 |
| Bestandestyp: | 0204 Streuobstbestand (Streuobstwiese/-weide, Obstbaumreihen) | | | | |
| Charakteristik: | Bearbeiter: Dipl.-Ing. Dr. Olga Lackner | | | | |
| lfd. Nummer: | 55 | Fläche: in m ² | 404 | Länge in m: | 54 |
| Bestandestyp: | 0204 Streuobstbestand (Streuobstwiese/-weide, Obstbaumreihen) | | | | |
| Charakteristik: | Bearbeiter: Dipl.-Ing. Dr. Olga Lackner | | | | |
| lfd. Nummer: | 56 | Fläche: in m ² | 237 | Länge in m: | 39 |
| Bestandestyp: | 0204 Streuobstbestand (Streuobstwiese/-weide, Obstbaumreihen) | | | | |
| Charakteristik: | Bearbeiter: Dipl.-Ing. Dr. Olga Lackner | | | | |
| lfd. Nummer: | 57 | Fläche: in m ² | 346 | Länge in m: | 45 |
| Bestandestyp: | 0204 Streuobstbestand (Streuobstwiese/-weide, Obstbaumreihen) | | | | |
| Charakteristik: | Bearbeiter: Dipl.-Ing. Dr. Olga Lackner | | | | |
| lfd. Nummer: | 58 | Fläche: in m ² | 1713 | Länge in m: | 94 |
| Bestandestyp: | 0104 Laubwald/Laubholzforst | | | | |
| Charakteristik: | Bearbeiter: Dipl.-Ing. Dr. Olga Lackner | | | | |

| | | | | | |
|-----------------|--|---------------------------|-------------|-------------|------------|
| lfd. Nummer: | 59 | Fläche: in m ² | 1096 | Länge in m: | 72 |
| Bestandestyp: | 0204 Streuobstbestand (Streuobstwiese/-weide, Obstbaumreihen) | | | | |
| Charakteristik: | | | | | |
| | Bearbeiter: Dipl.-Ing. Dr. Olga Lackner | | | | |
| lfd. Nummer: | 60 | Fläche: in m ² | 878 | Länge in m: | 105 |
| Bestandestyp: | 0206 Baumreihe, Allee | | | | |
| Charakteristik: | | | | | |
| | Bearbeiter: Dipl.-Ing. Dr. Olga Lackner | | | | |
| lfd. Nummer: | 61 | Fläche: in m ² | 1969 | Länge in m: | 116 |
| Bestandestyp: | 0204 Streuobstbestand (Streuobstwiese/-weide, Obstbaumreihen) | | | | |
| Charakteristik: | | | | | |
| | Bearbeiter: Dipl.-Ing. Dr. Olga Lackner | | | | |
| lfd. Nummer: | 62 | Fläche: in m ² | 1525 | Länge in m: | 99 |
| Bestandestyp: | 0204 Streuobstbestand (Streuobstwiese/-weide, Obstbaumreihen) | | | | |
| Charakteristik: | | | | | |
| | Bearbeiter: Dipl.-Ing. Dr. Olga Lackner | | | | |
| lfd. Nummer: | 63 | Fläche: in m ² | 518 | Länge in m: | 48 |
| Bestandestyp: | 0204 Streuobstbestand (Streuobstwiese/-weide, Obstbaumreihen) | | | | |
| Charakteristik: | | | | | |
| | Bearbeiter: Dipl.-Ing. Dr. Olga Lackner | | | | |
| lfd. Nummer: | 64 | Fläche: in m ² | 2131 | Länge in m: | 187 |
| Bestandestyp: | 0204 Streuobstbestand (Streuobstwiese/-weide, Obstbaumreihen) | | | | |
| Charakteristik: | | | | | |
| | Bearbeiter: Dipl.-Ing. Dr. Olga Lackner | | | | |
| lfd. Nummer: | 65 | Fläche: in m ² | 567 | Länge in m: | 53 |
| Bestandestyp: | 0204 Streuobstbestand (Streuobstwiese/-weide, Obstbaumreihen) | | | | |
| Charakteristik: | | | | | |
| | Bearbeiter: Dipl.-Ing. Dr. Olga Lackner | | | | |
| lfd. Nummer: | 66 | Fläche: in m ² | 366 | Länge in m: | 64 |
| Bestandestyp: | 0204 Streuobstbestand (Streuobstwiese/-weide, Obstbaumreihen) | | | | |
| Charakteristik: | | | | | |
| | Bearbeiter: Dipl.-Ing. Dr. Olga Lackner | | | | |
| lfd. Nummer: | 67 | Fläche: in m ² | 299 | Länge in m: | 44 |
| Bestandestyp: | 0204 Streuobstbestand (Streuobstwiese/-weide, Obstbaumreihen) | | | | |
| Charakteristik: | | | | | |
| | Bearbeiter: Dipl.-Ing. Dr. Olga Lackner | | | | |
| lfd. Nummer: | 68 | Fläche: in m ² | 563 | Länge in m: | 70 |
| Bestandestyp: | 0204 Streuobstbestand (Streuobstwiese/-weide, Obstbaumreihen) | | | | |
| Charakteristik: | | | | | |
| | Bearbeiter: Dipl.-Ing. Dr. Olga Lackner | | | | |
| lfd. Nummer: | 69 | Fläche: in m ² | 2830 | Länge in m: | 162 |
| Bestandestyp: | 0204 Streuobstbestand (Streuobstwiese/-weide, Obstbaumreihen) | | | | |
| Charakteristik: | | | | | |
| | Bearbeiter: Dipl.-Ing. Dr. Olga Lackner | | | | |
| lfd. Nummer: | 70 | Fläche: in m ² | 1323 | Länge in m: | 134 |
| Bestandestyp: | 0104 Laubwald/Laubholzforst | | | | |
| Charakteristik: | | | | | |
| | Bearbeiter: Dipl.-Ing. Dr. Olga Lackner | | | | |

| | | | | | |
|-----------------|---|---------------------------|--------------|-------------|------------|
| lfd. Nummer: | 71 | Fläche: in m ² | 9184 | Länge in m: | 219 |
| Bestandestyp: | 0102 Nadelwald/Nadelholzforst | | | | |
| Charakteristik: | | | | | |
| | Bearbeiter: Dipl.-Ing. Dr. Olga Lackner | | | | |
| lfd. Nummer: | 72 | Fläche: in m ² | 919 | Länge in m: | 103 |
| Bestandestyp: | 0204 Streuobstbestand (Streuobstwiese/-weide, Obstbaumreihen) | | | | |
| Charakteristik: | | | | | |
| | Bearbeiter: Dipl.-Ing. Dr. Olga Lackner | | | | |
| lfd. Nummer: | 73 | Fläche: in m ² | 652 | Länge in m: | 57 |
| Bestandestyp: | 0204 Streuobstbestand (Streuobstwiese/-weide, Obstbaumreihen) | | | | |
| Charakteristik: | | | | | |
| | Bearbeiter: Dipl.-Ing. Dr. Olga Lackner | | | | |
| lfd. Nummer: | 74 | Fläche: in m ² | 350 | Länge in m: | 38 |
| Bestandestyp: | 0204 Streuobstbestand (Streuobstwiese/-weide, Obstbaumreihen) | | | | |
| Charakteristik: | | | | | |
| | Bearbeiter: Dipl.-Ing. Dr. Olga Lackner | | | | |
| lfd. Nummer: | 75 | Fläche: in m ² | 1054 | Länge in m: | 130 |
| Bestandestyp: | 0202 Uferbegleitgehölz | | | | |
| Charakteristik: | Rechtsseitiger Uferbewuchs eines kurzen Gusen Zubringers an der Gemeindegrenze; überwiegend weidendominierte Strauchzone. | | | | |
| | Bearbeiter: Dipl.-Ing. Dr. Olga Lackner | | | | |
| lfd. Nummer: | 76 | Fläche: in m ² | 6645 | Länge in m: | 175 |
| Bestandestyp: | 0304 Sukzessionsfläche in ehemaligen Intensivgebieten | | | | |
| Charakteristik: | | | | | |
| | Bearbeiter: Dipl.-Ing. Dr. Olga Lackner | | | | |
| lfd. Nummer: | 77 | Fläche: in m ² | 2172 | Länge in m: | 105 |
| Bestandestyp: | 0204 Streuobstbestand (Streuobstwiese/-weide, Obstbaumreihen) | | | | |
| Charakteristik: | | | | | |
| | Bearbeiter: Dipl.-Ing. Dr. Olga Lackner | | | | |
| lfd. Nummer: | 78 | Fläche: in m ² | 185 | Länge in m: | 27 |
| Bestandestyp: | 0401 Stehendes Gewässer | | | | |
| Charakteristik: | Intensiv genutzter kleiner Fischteich mit lokalem Seerosenbestand; Gewässeraufnahmepunkt 4. | | | | |
| | Bearbeiter: Dipl.-Ing. Dr. Olga Lackner | | | | |
| lfd. Nummer: | 79 | Fläche: in m ² | 17023 | Länge in m: | 262 |
| Bestandestyp: | 0103 Laub-Nadel-Mischwald/Laub-Nadelholz-Mischforst | | | | |
| Charakteristik: | | | | | |
| | Bearbeiter: Dipl.-Ing. Dr. Olga Lackner | | | | |
| lfd. Nummer: | 80 | Fläche: in m ² | 41293 | Länge in m: | 527 |
| Bestandestyp: | 0103 Laub-Nadel-Mischwald/Laub-Nadelholz-Mischforst | | | | |
| Charakteristik: | | | | | |
| | Bearbeiter: Dipl.-Ing. Dr. Olga Lackner | | | | |
| lfd. Nummer: | 81 | Fläche: in m ² | 1842 | Länge in m: | 95 |
| Bestandestyp: | 0204 Streuobstbestand (Streuobstwiese/-weide, Obstbaumreihen) | | | | |
| Charakteristik: | | | | | |
| | Bearbeiter: Dipl.-Ing. Dr. Olga Lackner | | | | |
| lfd. Nummer: | 82 | Fläche: in m ² | 479 | Länge in m: | 45 |
| Bestandestyp: | 0204 Streuobstbestand (Streuobstwiese/-weide, Obstbaumreihen) | | | | |
| Charakteristik: | | | | | |
| | Bearbeiter: Dipl.-Ing. Dr. Olga Lackner | | | | |

| | | | | | |
|-----------------|--|---------------------------|-------------|-------------|------------|
| lfd. Nummer: | 83 | Fläche: in m ² | 326 | Länge in m: | 47 |
| Bestandestyp: | 0204 Streuobstbestand (Streuobstwiese/-weide, Obstbaumreihen) | | | | |
| Charakteristik: | | | | | |
| | Bearbeiter: Dipl.-Ing. Dr. Olga Lackner | | | | |
| lfd. Nummer: | 84 | Fläche: in m ² | 969 | Länge in m: | 64 |
| Bestandestyp: | 0204 Streuobstbestand (Streuobstwiese/-weide, Obstbaumreihen) | | | | |
| Charakteristik: | | | | | |
| | Bearbeiter: Dipl.-Ing. Dr. Olga Lackner | | | | |
| lfd. Nummer: | 85 | Fläche: in m ² | 2768 | Länge in m: | 210 |
| Bestandestyp: | 0202 Uferbegleitgehölz | | | | |
| Charakteristik: | Linksseitiger Bewuchs seines kurzen, offen verlaufenden Bachabschnittes mit üppiger Strauchschicht aus Erlen und Weiden. | | | | |
| | Bearbeiter: Dipl.-Ing. Dr. Olga Lackner | | | | |
| lfd. Nummer: | 86 | Fläche: in m ² | 430 | Länge in m: | 55 |
| Bestandestyp: | 0206 Baumreihe, Allee | | | | |
| Charakteristik: | | | | | |
| | Bearbeiter: Dipl.-Ing. Dr. Olga Lackner | | | | |
| lfd. Nummer: | 87 | Fläche: in m ² | 601 | Länge in m: | 61 |
| Bestandestyp: | 0204 Streuobstbestand (Streuobstwiese/-weide, Obstbaumreihen) | | | | |
| Charakteristik: | | | | | |
| | Bearbeiter: Dipl.-Ing. Dr. Olga Lackner | | | | |
| lfd. Nummer: | 88 | Fläche: in m ² | 2973 | Länge in m: | 129 |
| Bestandestyp: | 0204 Streuobstbestand (Streuobstwiese/-weide, Obstbaumreihen) | | | | |
| Charakteristik: | | | | | |
| | Bearbeiter: Dipl.-Ing. Dr. Olga Lackner | | | | |
| lfd. Nummer: | 89 | Fläche: in m ² | 1236 | Länge in m: | 174 |
| Bestandestyp: | 0204 Streuobstbestand (Streuobstwiese/-weide, Obstbaumreihen) | | | | |
| Charakteristik: | | | | | |
| | Bearbeiter: Dipl.-Ing. Dr. Olga Lackner | | | | |
| lfd. Nummer: | 90 | Fläche: in m ² | 383 | Länge in m: | 52 |
| Bestandestyp: | 0204 Streuobstbestand (Streuobstwiese/-weide, Obstbaumreihen) | | | | |
| Charakteristik: | | | | | |
| | Bearbeiter: Dipl.-Ing. Dr. Olga Lackner | | | | |
| lfd. Nummer: | 91 | Fläche: in m ² | 346 | Länge in m: | 51 |
| Bestandestyp: | 0204 Streuobstbestand (Streuobstwiese/-weide, Obstbaumreihen) | | | | |
| Charakteristik: | | | | | |
| | Bearbeiter: Dipl.-Ing. Dr. Olga Lackner | | | | |
| lfd. Nummer: | 92 | Fläche: in m ² | 216 | Länge in m: | 34 |
| Bestandestyp: | 0204 Streuobstbestand (Streuobstwiese/-weide, Obstbaumreihen) | | | | |
| Charakteristik: | | | | | |
| | Bearbeiter: Dipl.-Ing. Dr. Olga Lackner | | | | |
| lfd. Nummer: | 93 | Fläche: in m ² | 3103 | Länge in m: | 182 |
| Bestandestyp: | 0204 Streuobstbestand (Streuobstwiese/-weide, Obstbaumreihen) | | | | |
| Charakteristik: | | | | | |
| | Bearbeiter: Dipl.-Ing. Dr. Olga Lackner | | | | |
| lfd. Nummer: | 94 | Fläche: in m ² | 2859 | Länge in m: | 124 |
| Bestandestyp: | 0104 Laubwald/Laubholzforst | | | | |
| Charakteristik: | | | | | |
| | Bearbeiter: Dipl.-Ing. Dr. Olga Lackner | | | | |

| | | | | | |
|-----------------|--|---------------------------|--------------|-------------|------------|
| lfd. Nummer: | 95 | Fläche: in m ² | 52098 | Länge in m: | 564 |
| Bestandestyp: | 0102 Nadelwald/Nadelholzforst | | | | |
| Charakteristik: | | | | | |
| | Bearbeiter: Dipl.-Ing. Dr. Olga Lackner | | | | |
| lfd. Nummer: | 96 | Fläche: in m ² | 3705 | Länge in m: | 178 |
| Bestandestyp: | 0306 Neubewaldung/Aufforstung | | | | |
| Charakteristik: | | | | | |
| | Bearbeiter: Dipl.-Ing. Dr. Olga Lackner | | | | |
| lfd. Nummer: | 97 | Fläche: in m ² | 6439 | Länge in m: | 188 |
| Bestandestyp: | 0204 Streuobstbestand (Streuobstwiese/-weide, Obstbaumreihen) | | | | |
| Charakteristik: | | | | | |
| | Bearbeiter: Dipl.-Ing. Dr. Olga Lackner | | | | |
| lfd. Nummer: | 98 | Fläche: in m ² | 2486 | Länge in m: | 119 |
| Bestandestyp: | 030302 Sukzessionsfläche des trockenen Extensivgrünlandes mit oder ohne jüngerem Gehölzaufwuchs | | | | |
| Charakteristik: | Sukzessionsflächen mit Gehölzaufkommen neben einem Parkplatz für Lastkraftwagen. | | | | |
| | Bearbeiter: Dipl.-Ing. Dr. Olga Lackner | | | | |
| lfd. Nummer: | 99 | Fläche: in m ² | 694 | Länge in m: | 53 |
| Bestandestyp: | 0401 Stehendes Gewässer | | | | |
| Charakteristik: | Geometrischer, strukturarmer Fischteich; Gewässeraufnahmepunkt 22. | | | | |
| | Bearbeiter: Dipl.-Ing. Dr. Olga Lackner | | | | |
| lfd. Nummer: | 100 | Fläche: in m ² | 856 | Länge in m: | 79 |
| Bestandestyp: | 0201 Kleinstwaldfläche ("Feldgehölz"), Gebüsch oder Baumgruppe unter 1000m² | | | | |
| Charakteristik: | Laubholzfortsatz eines Uferbegleitgehölzes. | | | | |
| | Bearbeiter: Dipl.-Ing. Dr. Olga Lackner | | | | |
| lfd. Nummer: | 101 | Fläche: in m ² | 1220 | Länge in m: | 102 |
| Bestandestyp: | 0103 Laub-Nadel-Mischwald/Laub-Nadelholz-Mischforst | | | | |
| Charakteristik: | | | | | |
| | Bearbeiter: Dipl.-Ing. Dr. Olga Lackner | | | | |
| lfd. Nummer: | 102 | Fläche: in m ² | 1893 | Länge in m: | 186 |
| Bestandestyp: | 0203 Heckenzug | | | | |
| Charakteristik: | Gehölzbestockte Straßenböschung. | | | | |
| | Bearbeiter: Dipl.-Ing. Dr. Olga Lackner | | | | |
| lfd. Nummer: | 103 | Fläche: in m ² | 8903 | Länge in m: | 562 |
| Bestandestyp: | 0104 Laubwald/Laubholzforst | | | | |
| Charakteristik: | | | | | |
| | Bearbeiter: Dipl.-Ing. Dr. Olga Lackner | | | | |
| lfd. Nummer: | 104 | Fläche: in m ² | 5884 | Länge in m: | 373 |
| Bestandestyp: | 0104 Laubwald/Laubholzforst | | | | |
| Charakteristik: | | | | | |
| | Bearbeiter: Dipl.-Ing. Dr. Olga Lackner | | | | |
| lfd. Nummer: | 105 | Fläche: in m ² | 2025 | Länge in m: | 161 |
| Bestandestyp: | 0104 Laubwald/Laubholzforst | | | | |
| Charakteristik: | | | | | |
| | Bearbeiter: Dipl.-Ing. Dr. Olga Lackner | | | | |
| lfd. Nummer: | 106 | Fläche: in m ² | 42051 | Länge in m: | 729 |
| Bestandestyp: | 0102 Nadelwald/Nadelholzforst | | | | |
| Charakteristik: | | | | | |
| | Bearbeiter: Dipl.-Ing. Dr. Olga Lackner | | | | |

| | | | | | |
|-----------------|--|---------------------------|-------------|-------------|------------|
| lfd. Nummer: | 107 | Fläche: in m ² | 1412 | Länge in m: | 177 |
| Bestandestyp: | 0206 Baumreihe, Allee | | | | |
| Charakteristik: | | | | | |
| | Bearbeiter: Dipl.-Ing. Dr. Olga Lackner | | | | |
| lfd. Nummer: | 108 | Fläche: in m ² | 307 | Länge in m: | 66 |
| Bestandestyp: | 0206 Baumreihe, Allee | | | | |
| Charakteristik: | | | | | |
| | Bearbeiter: Dipl.-Ing. Dr. Olga Lackner | | | | |
| lfd. Nummer: | 109 | Fläche: in m ² | 317 | Länge in m: | 44 |
| Bestandestyp: | 0201 Kleinstwaldfläche ("Feldgehölz"), Gebüsch oder Baumgruppe unter 1000m² | | | | |
| Charakteristik: | | | | | |
| | Bearbeiter: Dipl.-Ing. Dr. Olga Lackner | | | | |
| lfd. Nummer: | 110 | Fläche: in m ² | 363 | Länge in m: | 75 |
| Bestandestyp: | 0203 Heckenzug | | | | |
| Charakteristik: | | | | | |
| | Bearbeiter: Dipl.-Ing. Dr. Olga Lackner | | | | |
| lfd. Nummer: | 111 | Fläche: in m ² | 540 | Länge in m: | 51 |
| Bestandestyp: | 0204 Streuobstbestand (Streuobstwiese/-weide, Obstbaumreihen) | | | | |
| Charakteristik: | | | | | |
| | Bearbeiter: Dipl.-Ing. Dr. Olga Lackner | | | | |
| lfd. Nummer: | 112 | Fläche: in m ² | 329 | Länge in m: | 39 |
| Bestandestyp: | 0204 Streuobstbestand (Streuobstwiese/-weide, Obstbaumreihen) | | | | |
| Charakteristik: | | | | | |
| | Bearbeiter: Dipl.-Ing. Dr. Olga Lackner | | | | |
| lfd. Nummer: | 113 | Fläche: in m ² | 430 | Länge in m: | 45 |
| Bestandestyp: | 0204 Streuobstbestand (Streuobstwiese/-weide, Obstbaumreihen) | | | | |
| Charakteristik: | | | | | |
| | Bearbeiter: Dipl.-Ing. Dr. Olga Lackner | | | | |
| lfd. Nummer: | 114 | Fläche: in m ² | 4971 | Länge in m: | 208 |
| Bestandestyp: | 0104 Laubwald/Laubholzforst | | | | |
| Charakteristik: | | | | | |
| | Bearbeiter: Dipl.-Ing. Dr. Olga Lackner | | | | |
| lfd. Nummer: | 115 | Fläche: in m ² | 3856 | Länge in m: | 204 |
| Bestandestyp: | 0104 Laubwald/Laubholzforst | | | | |
| Charakteristik: | | | | | |
| | Bearbeiter: Dipl.-Ing. Dr. Olga Lackner | | | | |
| lfd. Nummer: | 116 | Fläche: in m ² | 1854 | Länge in m: | 213 |
| Bestandestyp: | 0203 Heckenzug | | | | |
| Charakteristik: | Gehölzbestockte Straßenböschung. | | | | |
| | Bearbeiter: Dipl.-Ing. Dr. Olga Lackner | | | | |
| lfd. Nummer: | 117 | Fläche: in m ² | 1294 | Länge in m: | 227 |
| Bestandestyp: | 0202 Uferbegleitgehölz | | | | |
| Charakteristik: | Schmaler rechtsseitiger Bewuchs eines kleinen Schweinbach-Zubringers mit Birke, Weide, Esche und Eiche; Krautschicht mit Filipendula ulmaria, weidenröschen und Gräsern. | | | | |
| | Bearbeiter: Dipl.-Ing. Dr. Olga Lackner | | | | |

| | | | | | |
|-----------------|---|---------------------------|---------------|-------------|-------------|
| lfd. Nummer: | 118 | Fläche: in m ² | 2212 | Länge in m: | 391 |
| Bestandestyp: | 0202 Uferbegleitgehölz | | | | |
| Charakteristik: | Schmäler linksseitiger Bewuchs eines kleinen Schweinbach-Zubringers mit Birke, Weide, Esche und Eiche; Krautschicht mit Filipendula ulmaria, weidenröschen und Gräsern. | | | | |
| | Bearbeiter: Dipl.-Ing. Dr. Olga Lackner | | | | |
| lfd. Nummer: | 119 | Fläche: in m ² | 15443 | Länge in m: | 775 |
| Bestandestyp: | 0104 Laubwald/Laubholzforst | | | | |
| Charakteristik: | | | | | |
| | Bearbeiter: Dipl.-Ing. Dr. Olga Lackner | | | | |
| lfd. Nummer: | 120 | Fläche: in m ² | 854467 | Länge in m: | 4458 |
| Bestandestyp: | 0102 Nadelwald/Nadelholzforst | | | | |
| Charakteristik: | | | | | |
| | Bearbeiter: Dipl.-Ing. Dr. Olga Lackner | | | | |
| lfd. Nummer: | 121 | Fläche: in m ² | 1181 | Länge in m: | 110 |
| Bestandestyp: | 0204 Streuobstbestand (Streuobstwiese/-weide, Obstbaumreihen) | | | | |
| Charakteristik: | | | | | |
| | Bearbeiter: Dipl.-Ing. Dr. Olga Lackner | | | | |
| lfd. Nummer: | 122 | Fläche: in m ² | 3723 | Länge in m: | 171 |
| Bestandestyp: | 0204 Streuobstbestand (Streuobstwiese/-weide, Obstbaumreihen) | | | | |
| Charakteristik: | | | | | |
| | Bearbeiter: Dipl.-Ing. Dr. Olga Lackner | | | | |
| lfd. Nummer: | 123 | Fläche: in m ² | 15884 | Länge in m: | 356 |
| Bestandestyp: | 0103 Laub-Nadel-Mischwald/Laub-Nadelholz-Mischforst | | | | |
| Charakteristik: | | | | | |
| | Bearbeiter: Dipl.-Ing. Dr. Olga Lackner | | | | |
| lfd. Nummer: | 124 | Fläche: in m ² | 1112 | Länge in m: | 70 |
| Bestandestyp: | 0102 Nadelwald/Nadelholzforst | | | | |
| Charakteristik: | | | | | |
| | Bearbeiter: Dipl.-Ing. Dr. Olga Lackner | | | | |
| lfd. Nummer: | 125 | Fläche: in m ² | 613 | Länge in m: | 54 |
| Bestandestyp: | 0304 Sukzessionsfläche in ehemaligen Intensivgebieten | | | | |
| Charakteristik: | | | | | |
| | Bearbeiter: Dipl.-Ing. Dr. Olga Lackner | | | | |
| lfd. Nummer: | 126 | Fläche: in m ² | 575 | Länge in m: | 75 |
| Bestandestyp: | 0204 Streuobstbestand (Streuobstwiese/-weide, Obstbaumreihen) | | | | |
| Charakteristik: | | | | | |
| | Bearbeiter: Dipl.-Ing. Dr. Olga Lackner | | | | |
| lfd. Nummer: | 127 | Fläche: in m ² | 410 | Länge in m: | 47 |
| Bestandestyp: | 0204 Streuobstbestand (Streuobstwiese/-weide, Obstbaumreihen) | | | | |
| Charakteristik: | | | | | |
| | Bearbeiter: Dipl.-Ing. Dr. Olga Lackner | | | | |
| lfd. Nummer: | 128 | Fläche: in m ² | 410 | Länge in m: | 81 |
| Bestandestyp: | 0204 Streuobstbestand (Streuobstwiese/-weide, Obstbaumreihen) | | | | |
| Charakteristik: | | | | | |
| | Bearbeiter: Dipl.-Ing. Dr. Olga Lackner | | | | |
| lfd. Nummer: | 129 | Fläche: in m ² | 1138 | Länge in m: | 99 |
| Bestandestyp: | 0206 Baumreihe, Allee | | | | |
| Charakteristik: | | | | | |
| | Bearbeiter: Dipl.-Ing. Dr. Olga Lackner | | | | |

lfd. Nummer: **130** Fläche: in m² **575** Länge in m: **58**

Bestandestyp: **030301 Sukzessionsfläche des feuchten und nassen Extensivgrünlandes mit oder ohne jüngerem Gehölzaufwuchs**

Charakteristik: Feuchter Graben mit einzelnen aufkommenden Fichten und Lärchen.

Bearbeiter: Dipl.-Ing. Dr. Olga Lackner

lfd. Nummer: **131** Fläche: in m² **4958** Länge in m: **242**

Bestandestyp: **0304 Sukzessionsfläche in ehemaligen Intensivgebieten**

Charakteristik:

Bearbeiter: Dipl.-Ing. Dr. Olga Lackner

lfd. Nummer: **132** Fläche: in m² **8650** Länge in m: **179**

Bestandestyp: **0102 Nadelwald/Nadelholzforst**

Charakteristik:

Bearbeiter: Dipl.-Ing. Dr. Olga Lackner

lfd. Nummer: **133** Fläche: in m² **2616** Länge in m: **240**

Bestandestyp: **0202 Uferbegleitgehölz**

Charakteristik: Rechtsseitiger Bewuchs seines kurzen, offen verlaufenden Bachabschnittes mit üppiger Strauchschicht aus Erlen und Weiden.

Bearbeiter: Dipl.-Ing. Dr. Olga Lackner

lfd. Nummer: **134** Fläche: in m² **26960** Länge in m: **476**

Bestandestyp: **0102 Nadelwald/Nadelholzforst**

Charakteristik:

Bearbeiter: Dipl.-Ing. Dr. Olga Lackner

lfd. Nummer: **135** Fläche: in m² **199** Länge in m: **44**

Bestandestyp: **0204 Streuobstbestand (Streuobstwiese/-weide, Obstbaumreihen)**

Charakteristik:

Bearbeiter: Dipl.-Ing. Dr. Olga Lackner

lfd. Nummer: **136** Fläche: in m² **614** Länge in m: **113**

Bestandestyp: **0204 Streuobstbestand (Streuobstwiese/-weide, Obstbaumreihen)**

Charakteristik:

Bearbeiter: Dipl.-Ing. Dr. Olga Lackner

lfd. Nummer: **137** Fläche: in m² **5554** Länge in m: **218**

Bestandestyp: **0204 Streuobstbestand (Streuobstwiese/-weide, Obstbaumreihen)**

Charakteristik:

Bearbeiter: Dipl.-Ing. Dr. Olga Lackner

lfd. Nummer: **138** Fläche: in m² **1616** Länge in m: **115**

Bestandestyp: **0204 Streuobstbestand (Streuobstwiese/-weide, Obstbaumreihen)**

Charakteristik:

Bearbeiter: Dipl.-Ing. Dr. Olga Lackner

lfd. Nummer: **139** Fläche: in m² **516** Länge in m: **52**

Bestandestyp: **0201 Kleinstwaldfläche ("Feldgehölz"), Gebüsch oder Baumgruppe unter 1000m²**

Charakteristik: Baumgruppe auf dem Gelände einer Betriebsanlage.

Bearbeiter: Dipl.-Ing. Dr. Olga Lackner

lfd. Nummer: **140** Fläche: in m² **246** Länge in m: **37**

Bestandestyp: **0204 Streuobstbestand (Streuobstwiese/-weide, Obstbaumreihen)**

Charakteristik:

Bearbeiter: Dipl.-Ing. Dr. Olga Lackner

| | | | | | |
|-----------------|--|---------------------------|--------------|-------------|------------|
| lfd. Nummer: | 141 | Fläche: in m ² | 4912 | Länge in m: | 354 |
| Bestandestyp: | 0206 Baumreihe, Allee | | | | |
| Charakteristik: | | | | | |
| | Bearbeiter: Dipl.-Ing. Dr. Olga Lackner | | | | |
| lfd. Nummer: | 142 | Fläche: in m ² | 818 | Länge in m: | 73 |
| Bestandestyp: | 0206 Baumreihe, Allee | | | | |
| Charakteristik: | | | | | |
| | Bearbeiter: Dipl.-Ing. Dr. Olga Lackner | | | | |
| lfd. Nummer: | 143 | Fläche: in m ² | 458 | Länge in m: | 52 |
| Bestandestyp: | 0304 Sukzessionsfläche in ehemaligen Intensivgebieten | | | | |
| Charakteristik: | | | | | |
| | Bearbeiter: Dipl.-Ing. Dr. Olga Lackner | | | | |
| lfd. Nummer: | 144 | Fläche: in m ² | 19597 | Länge in m: | 464 |
| Bestandestyp: | 0102 Nadelwald/Nadelholzforst | | | | |
| Charakteristik: | | | | | |
| | Bearbeiter: Dipl.-Ing. Dr. Olga Lackner | | | | |
| lfd. Nummer: | 145 | Fläche: in m ² | 415 | Länge in m: | 44 |
| Bestandestyp: | 0204 Streuobstbestand (Streuobstwiese/-weide, Obstbaumreihen) | | | | |
| Charakteristik: | | | | | |
| | Bearbeiter: Dipl.-Ing. Dr. Olga Lackner | | | | |
| lfd. Nummer: | 146 | Fläche: in m ² | 20108 | Länge in m: | 494 |
| Bestandestyp: | 0204 Streuobstbestand (Streuobstwiese/-weide, Obstbaumreihen) | | | | |
| Charakteristik: | | | | | |
| | Bearbeiter: Dipl.-Ing. Dr. Olga Lackner | | | | |
| lfd. Nummer: | 147 | Fläche: in m ² | 2451 | Länge in m: | 191 |
| Bestandestyp: | 0104 Laubwald/Laubholzforst | | | | |
| Charakteristik: | | | | | |
| | Bearbeiter: Dipl.-Ing. Dr. Olga Lackner | | | | |
| lfd. Nummer: | 148 | Fläche: in m ² | 1819 | Länge in m: | 138 |
| Bestandestyp: | 0104 Laubwald/Laubholzforst | | | | |
| Charakteristik: | | | | | |
| | Bearbeiter: Dipl.-Ing. Dr. Olga Lackner | | | | |
| lfd. Nummer: | 149 | Fläche: in m ² | 105 | Länge in m: | 30 |
| Bestandestyp: | 0204 Streuobstbestand (Streuobstwiese/-weide, Obstbaumreihen) | | | | |
| Charakteristik: | | | | | |
| | Bearbeiter: Dipl.-Ing. Dr. Olga Lackner | | | | |
| lfd. Nummer: | 150 | Fläche: in m ² | 384 | Länge in m: | 45 |
| Bestandestyp: | 0204 Streuobstbestand (Streuobstwiese/-weide, Obstbaumreihen) | | | | |
| Charakteristik: | | | | | |
| | Bearbeiter: Dipl.-Ing. Dr. Olga Lackner | | | | |
| lfd. Nummer: | 151 | Fläche: in m ² | 598 | Länge in m: | 47 |
| Bestandestyp: | 0204 Streuobstbestand (Streuobstwiese/-weide, Obstbaumreihen) | | | | |
| Charakteristik: | | | | | |
| | Bearbeiter: Dipl.-Ing. Dr. Olga Lackner | | | | |
| lfd. Nummer: | 152 | Fläche: in m ² | 782 | Länge in m: | 75 |
| Bestandestyp: | 0204 Streuobstbestand (Streuobstwiese/-weide, Obstbaumreihen) | | | | |
| Charakteristik: | | | | | |
| | Bearbeiter: Dipl.-Ing. Dr. Olga Lackner | | | | |

| | | | | | |
|-----------------|--|---------------------------|--------------|-------------|------------|
| lfd. Nummer: | 153 | Fläche: in m ² | 571 | Länge in m: | 53 |
| Bestandestyp: | 0204 Streuobstbestand (Streuobstwiese/-weide, Obstbaumreihen) | | | | |
| Charakteristik: | | | | | |
| | Bearbeiter: Dipl.-Ing. Dr. Olga Lackner | | | | |
| lfd. Nummer: | 154 | Fläche: in m ² | 0 | Länge in m: | 0 |
| Bestandestyp: | 0207 Markanter Einzelbaum | | | | |
| Charakteristik: | | | | | |
| | Bearbeiter: Dipl.-Ing. Dr. Olga Lackner | | | | |
| lfd. Nummer: | 155 | Fläche: in m ² | 1915 | Länge in m: | 97 |
| Bestandestyp: | 0204 Streuobstbestand (Streuobstwiese/-weide, Obstbaumreihen) | | | | |
| Charakteristik: | | | | | |
| | Bearbeiter: Dipl.-Ing. Dr. Olga Lackner | | | | |
| lfd. Nummer: | 156 | Fläche: in m ² | 818 | Länge in m: | 93 |
| Bestandestyp: | 0204 Streuobstbestand (Streuobstwiese/-weide, Obstbaumreihen) | | | | |
| Charakteristik: | | | | | |
| | Bearbeiter: Dipl.-Ing. Dr. Olga Lackner | | | | |
| lfd. Nummer: | 157 | Fläche: in m ² | 782 | Länge in m: | 86 |
| Bestandestyp: | 0204 Streuobstbestand (Streuobstwiese/-weide, Obstbaumreihen) | | | | |
| Charakteristik: | | | | | |
| | Bearbeiter: Dipl.-Ing. Dr. Olga Lackner | | | | |
| lfd. Nummer: | 158 | Fläche: in m ² | 2058 | Länge in m: | 159 |
| Bestandestyp: | 0204 Streuobstbestand (Streuobstwiese/-weide, Obstbaumreihen) | | | | |
| Charakteristik: | | | | | |
| | Bearbeiter: Dipl.-Ing. Dr. Olga Lackner | | | | |
| lfd. Nummer: | 159 | Fläche: in m ² | 1204 | Länge in m: | 99 |
| Bestandestyp: | 0204 Streuobstbestand (Streuobstwiese/-weide, Obstbaumreihen) | | | | |
| Charakteristik: | | | | | |
| | Bearbeiter: Dipl.-Ing. Dr. Olga Lackner | | | | |
| lfd. Nummer: | 160 | Fläche: in m ² | 24880 | Länge in m: | 774 |
| Bestandestyp: | 0103 Laub-Nadel-Mischwald/Laub-Nadelholz-Mischforst | | | | |
| Charakteristik: | | | | | |
| | Bearbeiter: Dipl.-Ing. Dr. Olga Lackner | | | | |
| lfd. Nummer: | 161 | Fläche: in m ² | 6678 | Länge in m: | 302 |
| Bestandestyp: | 030302 Sukzessionsfläche des trockenen Extensivgrünlandes mit oder ohne jüngerem Gehölzaufwuchs | | | | |
| Charakteristik: | | | | | |
| | Bearbeiter: Dipl.-Ing. Dr. Olga Lackner | | | | |
| lfd. Nummer: | 162 | Fläche: in m ² | 4851 | Länge in m: | 180 |
| Bestandestyp: | 030302 Sukzessionsfläche des trockenen Extensivgrünlandes mit oder ohne jüngerem Gehölzaufwuchs | | | | |
| Charakteristik: | | | | | |
| | Bearbeiter: Dipl.-Ing. Dr. Olga Lackner | | | | |
| lfd. Nummer: | 163 | Fläche: in m ² | 3273 | Länge in m: | 125 |
| Bestandestyp: | 99 Erhebungsfläche unbestimmten Typs | | | | |
| Charakteristik: | Hochwasserretentionsbecken. | | | | |
| | Bearbeiter: Dipl.-Ing. Dr. Olga Lackner | | | | |

| | | | | | |
|-----------------|---|---------------------------|--------------|-------------|------------|
| lfd. Nummer: | 164 | Fläche: in m ² | 1055 | Länge in m: | 81 |
| Bestandestyp: | 0203 Heckenzug | | | | |
| Charakteristik: | Hecke die ein Hochwasserretentionsbecken begrenzt mit Esche, Birke, Buche und Espe. | | | | |
| | Bearbeiter: Dipl.-Ing. Dr. Olga Lackner | | | | |
| lfd. Nummer: | 165 | Fläche: in m ² | 702 | Länge in m: | 82 |
| Bestandestyp: | 0203 Heckenzug | | | | |
| Charakteristik: | Straßenbegleitende Gehölzreihe. | | | | |
| | Bearbeiter: Dipl.-Ing. Dr. Olga Lackner | | | | |
| lfd. Nummer: | 166 | Fläche: in m ² | 426 | Länge in m: | 52 |
| Bestandestyp: | 0104 Laubwald/Laubholzforst | | | | |
| Charakteristik: | | | | | |
| | Bearbeiter: Dipl.-Ing. Dr. Olga Lackner | | | | |
| lfd. Nummer: | 167 | Fläche: in m ² | 4753 | Länge in m: | 156 |
| Bestandestyp: | 0306 Neubewaldung/Aufforstung | | | | |
| Charakteristik: | | | | | |
| | Bearbeiter: Dipl.-Ing. Dr. Olga Lackner | | | | |
| lfd. Nummer: | 168 | Fläche: in m ² | 1009 | Länge in m: | 66 |
| Bestandestyp: | 0204 Streuobstbestand (Streuobstwiese/-weide, Obstbaumreihen) | | | | |
| Charakteristik: | | | | | |
| | Bearbeiter: Dipl.-Ing. Dr. Olga Lackner | | | | |
| lfd. Nummer: | 169 | Fläche: in m ² | 37391 | Länge in m: | 606 |
| Bestandestyp: | 0102 Nadelwald/Nadelholzforst | | | | |
| Charakteristik: | | | | | |
| | Bearbeiter: Dipl.-Ing. Dr. Olga Lackner | | | | |
| lfd. Nummer: | 170 | Fläche: in m ² | 1550 | Länge in m: | 101 |
| Bestandestyp: | 0204 Streuobstbestand (Streuobstwiese/-weide, Obstbaumreihen) | | | | |
| Charakteristik: | | | | | |
| | Bearbeiter: Dipl.-Ing. Dr. Olga Lackner | | | | |
| lfd. Nummer: | 171 | Fläche: in m ² | 1137 | Länge in m: | 73 |
| Bestandestyp: | 0204 Streuobstbestand (Streuobstwiese/-weide, Obstbaumreihen) | | | | |
| Charakteristik: | | | | | |
| | Bearbeiter: Dipl.-Ing. Dr. Olga Lackner | | | | |
| lfd. Nummer: | 172 | Fläche: in m ² | 536 | Länge in m: | 48 |
| Bestandestyp: | 0204 Streuobstbestand (Streuobstwiese/-weide, Obstbaumreihen) | | | | |
| Charakteristik: | | | | | |
| | Bearbeiter: Dipl.-Ing. Dr. Olga Lackner | | | | |
| lfd. Nummer: | 173 | Fläche: in m ² | 579 | Länge in m: | 66 |
| Bestandestyp: | 0206 Baumreihe, Allee | | | | |
| Charakteristik: | | | | | |
| | Bearbeiter: Dipl.-Ing. Dr. Olga Lackner | | | | |
| lfd. Nummer: | 174 | Fläche: in m ² | 31213 | Länge in m: | 477 |
| Bestandestyp: | 0102 Nadelwald/Nadelholzforst | | | | |
| Charakteristik: | | | | | |
| | Bearbeiter: Dipl.-Ing. Dr. Olga Lackner | | | | |
| lfd. Nummer: | 175 | Fläche: in m ² | 35317 | Länge in m: | 863 |
| Bestandestyp: | 0102 Nadelwald/Nadelholzforst | | | | |
| Charakteristik: | | | | | |
| | Bearbeiter: Dipl.-Ing. Dr. Olga Lackner | | | | |

| | | | | | |
|-----------------|---|---------------------------|-------------|-------------|------------|
| lfd. Nummer: | 176 | Fläche: in m ² | 7229 | Länge in m: | 498 |
| Bestandestyp: | 0203 Heckenzug | | | | |
| Charakteristik: | Gehölzpflanzung an der Autobahnböschung, die sich bereits in Richtung weite Waldung entwickelt. | | | | |
| | Bearbeiter: Dipl.-Ing. Dr. Olga Lackner | | | | |
| lfd. Nummer: | 177 | Fläche: in m ² | 1420 | Länge in m: | 86 |
| Bestandestyp: | 0204 Streuobstbestand (Streuobstwiese/-weide, Obstbaumreihen) | | | | |
| Charakteristik: | | | | | |
| | Bearbeiter: Dipl.-Ing. Dr. Olga Lackner | | | | |
| lfd. Nummer: | 178 | Fläche: in m ² | 647 | Länge in m: | 75 |
| Bestandestyp: | 0204 Streuobstbestand (Streuobstwiese/-weide, Obstbaumreihen) | | | | |
| Charakteristik: | | | | | |
| | Bearbeiter: Dipl.-Ing. Dr. Olga Lackner | | | | |
| lfd. Nummer: | 179 | Fläche: in m ² | 1187 | Länge in m: | 85 |
| Bestandestyp: | 0204 Streuobstbestand (Streuobstwiese/-weide, Obstbaumreihen) | | | | |
| Charakteristik: | | | | | |
| | Bearbeiter: Dipl.-Ing. Dr. Olga Lackner | | | | |
| lfd. Nummer: | 180 | Fläche: in m ² | 1109 | Länge in m: | 108 |
| Bestandestyp: | 030302 Sukzessionsfläche des trockenen Extensivgrünlandes mit oder ohne jüngerem Gehölzaufwuchs | | | | |
| Charakteristik: | Straßen begleitende Böschung mit Schwingel und Solidago, sowie Gehölzaufkommen mit Kiefer, Esche, Birke, Kirsche. | | | | |
| | Bearbeiter: Dipl.-Ing. Dr. Olga Lackner | | | | |
| lfd. Nummer: | 181 | Fläche: in m ² | 376 | Länge in m: | 58 |
| Bestandestyp: | 0206 Baumreihe, Allee | | | | |
| Charakteristik: | | | | | |
| | Bearbeiter: Dipl.-Ing. Dr. Olga Lackner | | | | |
| lfd. Nummer: | 182 | Fläche: in m ² | 128 | Länge in m: | 24 |
| Bestandestyp: | 0204 Streuobstbestand (Streuobstwiese/-weide, Obstbaumreihen) | | | | |
| Charakteristik: | | | | | |
| | Bearbeiter: Dipl.-Ing. Dr. Olga Lackner | | | | |
| lfd. Nummer: | 183 | Fläche: in m ² | 186 | Länge in m: | 29 |
| Bestandestyp: | 0204 Streuobstbestand (Streuobstwiese/-weide, Obstbaumreihen) | | | | |
| Charakteristik: | | | | | |
| | Bearbeiter: Dipl.-Ing. Dr. Olga Lackner | | | | |
| lfd. Nummer: | 184 | Fläche: in m ² | 2289 | Länge in m: | 172 |
| Bestandestyp: | 0304 Sukzessionsfläche in ehemaligen Intensivgebieten | | | | |
| Charakteristik: | | | | | |
| | Bearbeiter: Dipl.-Ing. Dr. Olga Lackner | | | | |
| lfd. Nummer: | 185 | Fläche: in m ² | 9986 | Länge in m: | 635 |
| Bestandestyp: | 0306 Neubewaldung/Aufforstung | | | | |
| Charakteristik: | | | | | |
| | Bearbeiter: Dipl.-Ing. Dr. Olga Lackner | | | | |
| lfd. Nummer: | 186 | Fläche: in m ² | 2688 | Länge in m: | 163 |
| Bestandestyp: | 0304 Sukzessionsfläche in ehemaligen Intensivgebieten | | | | |
| Charakteristik: | | | | | |
| | Bearbeiter: Dipl.-Ing. Dr. Olga Lackner | | | | |

| | | | | | |
|-----------------|--|---------------------------|---------------|-------------|------------|
| lfd. Nummer: | 187 | Fläche: in m ² | 7435 | Länge in m: | 561 |
| Bestandestyp: | 0104 Laubwald/Laubholzforst | | | | |
| Charakteristik: | | | | | |
| | Bearbeiter: Dipl.-Ing. Dr. Olga Lackner | | | | |
| lfd. Nummer: | 188 | Fläche: in m ² | 2095 | Länge in m: | 153 |
| Bestandestyp: | 0104 Laubwald/Laubholzforst | | | | |
| Charakteristik: | | | | | |
| | Bearbeiter: Dipl.-Ing. Dr. Olga Lackner | | | | |
| lfd. Nummer: | 189 | Fläche: in m ² | 10735 | Länge in m: | 709 |
| Bestandestyp: | 0104 Laubwald/Laubholzforst | | | | |
| Charakteristik: | | | | | |
| | Bearbeiter: Dipl.-Ing. Dr. Olga Lackner | | | | |
| lfd. Nummer: | 190 | Fläche: in m ² | 3227 | Länge in m: | 161 |
| Bestandestyp: | 0103 Laub-Nadel-Mischwald/Laub-Nadelholz-Mischforst | | | | |
| Charakteristik: | | | | | |
| | Bearbeiter: Dipl.-Ing. Dr. Olga Lackner | | | | |
| lfd. Nummer: | 191 | Fläche: in m ² | 623 | Länge in m: | 60 |
| Bestandestyp: | 0204 Streuobstbestand (Streuobstwiese/-weide, Obstbaumreihen) | | | | |
| Charakteristik: | | | | | |
| | Bearbeiter: Dipl.-Ing. Dr. Olga Lackner | | | | |
| lfd. Nummer: | 192 | Fläche: in m ² | 776 | Länge in m: | 78 |
| Bestandestyp: | 0204 Streuobstbestand (Streuobstwiese/-weide, Obstbaumreihen) | | | | |
| Charakteristik: | | | | | |
| | Bearbeiter: Dipl.-Ing. Dr. Olga Lackner | | | | |
| lfd. Nummer: | 193 | Fläche: in m ² | 1557 | Länge in m: | 82 |
| Bestandestyp: | 0204 Streuobstbestand (Streuobstwiese/-weide, Obstbaumreihen) | | | | |
| Charakteristik: | | | | | |
| | Bearbeiter: Dipl.-Ing. Dr. Olga Lackner | | | | |
| lfd. Nummer: | 194 | Fläche: in m ² | 3094 | Länge in m: | 194 |
| Bestandestyp: | 0204 Streuobstbestand (Streuobstwiese/-weide, Obstbaumreihen) | | | | |
| Charakteristik: | | | | | |
| | Bearbeiter: Dipl.-Ing. Dr. Olga Lackner | | | | |
| lfd. Nummer: | 195 | Fläche: in m ² | 2098 | Länge in m: | 130 |
| Bestandestyp: | 0204 Streuobstbestand (Streuobstwiese/-weide, Obstbaumreihen) | | | | |
| Charakteristik: | | | | | |
| | Bearbeiter: Dipl.-Ing. Dr. Olga Lackner | | | | |
| lfd. Nummer: | 196 | Fläche: in m ² | 109912 | Länge in m: | 833 |
| Bestandestyp: | 0103 Laub-Nadel-Mischwald/Laub-Nadelholz-Mischforst | | | | |
| Charakteristik: | | | | | |
| | Bearbeiter: Dipl.-Ing. Dr. Olga Lackner | | | | |
| lfd. Nummer: | 197 | Fläche: in m ² | 2671 | Länge in m: | 155 |
| Bestandestyp: | 0204 Streuobstbestand (Streuobstwiese/-weide, Obstbaumreihen) | | | | |
| Charakteristik: | | | | | |
| | Bearbeiter: Dipl.-Ing. Dr. Olga Lackner | | | | |
| lfd. Nummer: | 198 | Fläche: in m ² | 883 | Länge in m: | 85 |
| Bestandestyp: | 0204 Streuobstbestand (Streuobstwiese/-weide, Obstbaumreihen) | | | | |
| Charakteristik: | | | | | |
| | Bearbeiter: Dipl.-Ing. Dr. Olga Lackner | | | | |

| | | | | | |
|-----------------|---|---------------------------|--------------|-------------|------------|
| lfd. Nummer: | 199 | Fläche: in m ² | 416 | Länge in m: | 54 |
| Bestandestyp: | 0204 Streuobstbestand (Streuobstwiese/-weide, Obstbaumreihen) | | | | |
| Charakteristik: | | | | | |
| | Bearbeiter: Dipl.-Ing. Dr. Olga Lackner | | | | |
| lfd. Nummer: | 200 | Fläche: in m ² | 3355 | Länge in m: | 123 |
| Bestandestyp: | 0204 Streuobstbestand (Streuobstwiese/-weide, Obstbaumreihen) | | | | |
| Charakteristik: | | | | | |
| | Bearbeiter: Dipl.-Ing. Dr. Olga Lackner | | | | |
| lfd. Nummer: | 201 | Fläche: in m ² | 299 | Länge in m: | 42 |
| Bestandestyp: | 0204 Streuobstbestand (Streuobstwiese/-weide, Obstbaumreihen) | | | | |
| Charakteristik: | | | | | |
| | Bearbeiter: Dipl.-Ing. Dr. Olga Lackner | | | | |
| lfd. Nummer: | 202 | Fläche: in m ² | 229 | Länge in m: | 31 |
| Bestandestyp: | 0201 Kleinstwaldfläche ("Feldgehölz"), Gebüsch oder Baumgruppe unter 1000m² | | | | |
| Charakteristik: | Baumgruppe mit Fichte und Kirsche im Nahbereich eines landwirtschaftlichen Anwesens. | | | | |
| | Bearbeiter: Dipl.-Ing. Dr. Olga Lackner | | | | |
| lfd. Nummer: | 203 | Fläche: in m ² | 362 | Länge in m: | 48 |
| Bestandestyp: | 0206 Baumreihe, Allee | | | | |
| Charakteristik: | | | | | |
| | Bearbeiter: Dipl.-Ing. Dr. Olga Lackner | | | | |
| lfd. Nummer: | 204 | Fläche: in m ² | 201 | Länge in m: | 32 |
| Bestandestyp: | 0204 Streuobstbestand (Streuobstwiese/-weide, Obstbaumreihen) | | | | |
| Charakteristik: | | | | | |
| | Bearbeiter: Dipl.-Ing. Dr. Olga Lackner | | | | |
| lfd. Nummer: | 205 | Fläche: in m ² | 188 | Länge in m: | 30 |
| Bestandestyp: | 0204 Streuobstbestand (Streuobstwiese/-weide, Obstbaumreihen) | | | | |
| Charakteristik: | | | | | |
| | Bearbeiter: Dipl.-Ing. Dr. Olga Lackner | | | | |
| lfd. Nummer: | 206 | Fläche: in m ² | 1554 | Länge in m: | 127 |
| Bestandestyp: | 0204 Streuobstbestand (Streuobstwiese/-weide, Obstbaumreihen) | | | | |
| Charakteristik: | | | | | |
| | Bearbeiter: Dipl.-Ing. Dr. Olga Lackner | | | | |
| lfd. Nummer: | 207 | Fläche: in m ² | 113 | Länge in m: | 43 |
| Bestandestyp: | 0202 Uferbegleitgehölz | | | | |
| Charakteristik: | Erlen-Strauchschicht um einen naturfernen Fischteich. | | | | |
| | Bearbeiter: Dipl.-Ing. Dr. Olga Lackner | | | | |
| lfd. Nummer: | 208 | Fläche: in m ² | 30736 | Länge in m: | 396 |
| Bestandestyp: | 0102 Nadelwald/Nadelholzforst | | | | |
| Charakteristik: | | | | | |
| | Bearbeiter: Dipl.-Ing. Dr. Olga Lackner | | | | |
| lfd. Nummer: | 209 | Fläche: in m ² | 9550 | Länge in m: | 469 |
| Bestandestyp: | 0104 Laubwald/Laubholzforst | | | | |
| Charakteristik: | | | | | |
| | Bearbeiter: Dipl.-Ing. Dr. Olga Lackner | | | | |
| lfd. Nummer: | 210 | Fläche: in m ² | 2676 | Länge in m: | 171 |
| Bestandestyp: | 99 Erhebungsfläche unbestimmten Typs | | | | |
| Charakteristik: | Sehr dicht Gehölzbewachsener Garten | | | | |
| | Bearbeiter: Dipl.-Ing. Dr. Olga Lackner | | | | |

| | | | | | |
|-----------------|--|---------------------------|--------------|-------------|------------|
| lfd. Nummer: | 211 | Fläche: in m ² | 710 | Länge in m: | 60 |
| Bestandestyp: | 0204 Streuobstbestand (Streuobstwiese/-weide, Obstbaumreihen) | | | | |
| Charakteristik: | | | | | |
| | Bearbeiter: Dipl.-Ing. Dr. Olga Lackner | | | | |
| lfd. Nummer: | 212 | Fläche: in m ² | 485 | Länge in m: | 46 |
| Bestandestyp: | 0204 Streuobstbestand (Streuobstwiese/-weide, Obstbaumreihen) | | | | |
| Charakteristik: | | | | | |
| | Bearbeiter: Dipl.-Ing. Dr. Olga Lackner | | | | |
| lfd. Nummer: | 213 | Fläche: in m ² | 7168 | Länge in m: | 167 |
| Bestandestyp: | 0104 Laubwald/Laubholzforst | | | | |
| Charakteristik: | | | | | |
| | Bearbeiter: Dipl.-Ing. Dr. Olga Lackner | | | | |
| lfd. Nummer: | 214 | Fläche: in m ² | 305 | Länge in m: | 44 |
| Bestandestyp: | 0206 Baumreihe, Allee | | | | |
| Charakteristik: | | | | | |
| | Bearbeiter: Dipl.-Ing. Dr. Olga Lackner | | | | |
| lfd. Nummer: | 215 | Fläche: in m ² | 224 | Länge in m: | 30 |
| Bestandestyp: | 0401 Stehendes Gewässer | | | | |
| Charakteristik: | Dicht mit Erlen gesäumter Teich in der Uferzone eines ausgetrockneten Bachlaufs; Natur nach, jedoch mit sehr trübem Wasser; Gewässeraufnahmepunkt 5. | | | | |
| | Bearbeiter: Dipl.-Ing. Dr. Olga Lackner | | | | |
| lfd. Nummer: | 216 | Fläche: in m ² | 454 | Länge in m: | 50 |
| Bestandestyp: | 0401 Stehendes Gewässer | | | | |
| Charakteristik: | Geometrischer strukturarmer Ententeich ohne Gewässervegetation; Gewässeraufnahmepunkt 10. | | | | |
| | Bearbeiter: Dipl.-Ing. Dr. Olga Lackner | | | | |
| lfd. Nummer: | 217 | Fläche: in m ² | 32658 | Länge in m: | 642 |
| Bestandestyp: | 0102 Nadelwald/Nadelholzforst | | | | |
| Charakteristik: | | | | | |
| | Bearbeiter: Dipl.-Ing. Dr. Olga Lackner | | | | |
| lfd. Nummer: | 218 | Fläche: in m ² | 20691 | Länge in m: | 622 |
| Bestandestyp: | 0102 Nadelwald/Nadelholzforst | | | | |
| Charakteristik: | | | | | |
| | Bearbeiter: Dipl.-Ing. Dr. Olga Lackner | | | | |
| lfd. Nummer: | 219 | Fläche: in m ² | 1052 | Länge in m: | 66 |
| Bestandestyp: | 0306 Neubewaldung/Aufforstung | | | | |
| Charakteristik: | | | | | |
| | Bearbeiter: Dipl.-Ing. Dr. Olga Lackner | | | | |
| lfd. Nummer: | 220 | Fläche: in m ² | 612 | Länge in m: | 49 |
| Bestandestyp: | 0206 Baumreihe, Allee | | | | |
| Charakteristik: | | | | | |
| | Bearbeiter: Dipl.-Ing. Dr. Olga Lackner | | | | |
| lfd. Nummer: | 221 | Fläche: in m ² | 514 | Länge in m: | 46 |
| Bestandestyp: | 0204 Streuobstbestand (Streuobstwiese/-weide, Obstbaumreihen) | | | | |
| Charakteristik: | | | | | |
| | Bearbeiter: Dipl.-Ing. Dr. Olga Lackner | | | | |
| lfd. Nummer: | 222 | Fläche: in m ² | 490 | Länge in m: | 80 |
| Bestandestyp: | 0204 Streuobstbestand (Streuobstwiese/-weide, Obstbaumreihen) | | | | |
| Charakteristik: | | | | | |
| | Bearbeiter: Dipl.-Ing. Dr. Olga Lackner | | | | |

| | | | | | |
|-----------------|---|---------------------------|-------------|-------------|------------|
| lfd. Nummer: | 223 | Fläche: in m ² | 223 | Länge in m: | 37 |
| Bestandestyp: | 0206 Baumreihe, Allee | | | | |
| Charakteristik: | | | | | |
| | Bearbeiter: Dipl.-Ing. Dr. Olga Lackner | | | | |
| lfd. Nummer: | 224 | Fläche: in m ² | 623 | Länge in m: | 59 |
| Bestandestyp: | 0204 Streuobstbestand (Streuobstwiese/-weide, Obstbaumreihen) | | | | |
| Charakteristik: | | | | | |
| | Bearbeiter: Dipl.-Ing. Dr. Olga Lackner | | | | |
| lfd. Nummer: | 225 | Fläche: in m ² | 828 | Länge in m: | 61 |
| Bestandestyp: | 0204 Streuobstbestand (Streuobstwiese/-weide, Obstbaumreihen) | | | | |
| Charakteristik: | | | | | |
| | Bearbeiter: Dipl.-Ing. Dr. Olga Lackner | | | | |
| lfd. Nummer: | 226 | Fläche: in m ² | 687 | Länge in m: | 86 |
| Bestandestyp: | 0204 Streuobstbestand (Streuobstwiese/-weide, Obstbaumreihen) | | | | |
| Charakteristik: | | | | | |
| | Bearbeiter: Dipl.-Ing. Dr. Olga Lackner | | | | |
| lfd. Nummer: | 227 | Fläche: in m ² | 301 | Länge in m: | 37 |
| Bestandestyp: | 0204 Streuobstbestand (Streuobstwiese/-weide, Obstbaumreihen) | | | | |
| Charakteristik: | | | | | |
| | Bearbeiter: Dipl.-Ing. Dr. Olga Lackner | | | | |
| lfd. Nummer: | 228 | Fläche: in m ² | 175 | Länge in m: | 25 |
| Bestandestyp: | 0204 Streuobstbestand (Streuobstwiese/-weide, Obstbaumreihen) | | | | |
| Charakteristik: | | | | | |
| | Bearbeiter: Dipl.-Ing. Dr. Olga Lackner | | | | |
| lfd. Nummer: | 229 | Fläche: in m ² | 266 | Länge in m: | 36 |
| Bestandestyp: | 0201 Kleinstwaldfläche ("Feldgehölz"), Gebüsch oder Baumgruppe unter 1000m² | | | | |
| Charakteristik: | Weidengruppe. | | | | |
| | Bearbeiter: Dipl.-Ing. Dr. Olga Lackner | | | | |
| lfd. Nummer: | 230 | Fläche: in m ² | 421 | Länge in m: | 56 |
| Bestandestyp: | 0204 Streuobstbestand (Streuobstwiese/-weide, Obstbaumreihen) | | | | |
| Charakteristik: | | | | | |
| | Bearbeiter: Dipl.-Ing. Dr. Olga Lackner | | | | |
| lfd. Nummer: | 231 | Fläche: in m ² | 2433 | Länge in m: | 118 |
| Bestandestyp: | 0104 Laubwald/Laubholzforst | | | | |
| Charakteristik: | | | | | |
| | Bearbeiter: Dipl.-Ing. Dr. Olga Lackner | | | | |
| lfd. Nummer: | 232 | Fläche: in m ² | 421 | Länge in m: | 78 |
| Bestandestyp: | 0204 Streuobstbestand (Streuobstwiese/-weide, Obstbaumreihen) | | | | |
| Charakteristik: | | | | | |
| | Bearbeiter: Dipl.-Ing. Dr. Olga Lackner | | | | |
| lfd. Nummer: | 233 | Fläche: in m ² | 544 | Länge in m: | 83 |
| Bestandestyp: | 0204 Streuobstbestand (Streuobstwiese/-weide, Obstbaumreihen) | | | | |
| Charakteristik: | | | | | |
| | Bearbeiter: Dipl.-Ing. Dr. Olga Lackner | | | | |
| lfd. Nummer: | 234 | Fläche: in m ² | 242 | Länge in m: | 48 |
| Bestandestyp: | 0204 Streuobstbestand (Streuobstwiese/-weide, Obstbaumreihen) | | | | |
| Charakteristik: | | | | | |
| | Bearbeiter: Dipl.-Ing. Dr. Olga Lackner | | | | |

| | | | | | |
|-----------------|--|---------------------------|--------------|-------------|------------|
| lfd. Nummer: | 235 | Fläche: in m ² | 419 | Länge in m: | 68 |
| Bestandestyp: | 0204 Streuobstbestand (Streuobstwiese/-weide, Obstbaumreihen) | | | | |
| Charakteristik: | | | | | |
| | Bearbeiter: Dipl.-Ing. Dr. Olga Lackner | | | | |
| lfd. Nummer: | 236 | Fläche: in m ² | 611 | Länge in m: | 51 |
| Bestandestyp: | 0204 Streuobstbestand (Streuobstwiese/-weide, Obstbaumreihen) | | | | |
| Charakteristik: | | | | | |
| | Bearbeiter: Dipl.-Ing. Dr. Olga Lackner | | | | |
| lfd. Nummer: | 237 | Fläche: in m ² | 677 | Länge in m: | 67 |
| Bestandestyp: | 0204 Streuobstbestand (Streuobstwiese/-weide, Obstbaumreihen) | | | | |
| Charakteristik: | | | | | |
| | Bearbeiter: Dipl.-Ing. Dr. Olga Lackner | | | | |
| lfd. Nummer: | 238 | Fläche: in m ² | 2048 | Länge in m: | 136 |
| Bestandestyp: | 0204 Streuobstbestand (Streuobstwiese/-weide, Obstbaumreihen) | | | | |
| Charakteristik: | | | | | |
| | Bearbeiter: Dipl.-Ing. Dr. Olga Lackner | | | | |
| lfd. Nummer: | 239 | Fläche: in m ² | 1495 | Länge in m: | 133 |
| Bestandestyp: | 0102 Nadelwald/Nadelholzforst | | | | |
| Charakteristik: | | | | | |
| | Bearbeiter: Dipl.-Ing. Dr. Olga Lackner | | | | |
| lfd. Nummer: | 240 | Fläche: in m ² | 676 | Länge in m: | 52 |
| Bestandestyp: | 0204 Streuobstbestand (Streuobstwiese/-weide, Obstbaumreihen) | | | | |
| Charakteristik: | | | | | |
| | Bearbeiter: Dipl.-Ing. Dr. Olga Lackner | | | | |
| lfd. Nummer: | 241 | Fläche: in m ² | 235 | Länge in m: | 38 |
| Bestandestyp: | 0201 Kleinstwaldfläche ("Feldgehölz"), Gebüsch oder Baumgruppe unter 1000m² | | | | |
| Charakteristik: | Koniferen-Bestand. | | | | |
| | Bearbeiter: Dipl.-Ing. Dr. Olga Lackner | | | | |
| lfd. Nummer: | 242 | Fläche: in m ² | 2312 | Länge in m: | 236 |
| Bestandestyp: | 0203 Heckenzug | | | | |
| Charakteristik: | Dominanter Heckenzug an eine Geländekante mit Esche, Birke, Kirsche, Eiche und Espe. | | | | |
| | Bearbeiter: Dipl.-Ing. Dr. Olga Lackner | | | | |
| lfd. Nummer: | 243 | Fläche: in m ² | 1388 | Länge in m: | 124 |
| Bestandestyp: | 0104 Laubwald/Laubholzforst | | | | |
| Charakteristik: | | | | | |
| | Bearbeiter: Dipl.-Ing. Dr. Olga Lackner | | | | |
| lfd. Nummer: | 244 | Fläche: in m ² | 3457 | Länge in m: | 229 |
| Bestandestyp: | 0104 Laubwald/Laubholzforst | | | | |
| Charakteristik: | | | | | |
| | Bearbeiter: Dipl.-Ing. Dr. Olga Lackner | | | | |
| lfd. Nummer: | 245 | Fläche: in m ² | 61235 | Länge in m: | 590 |
| Bestandestyp: | 0103 Laub-Nadel-Mischwald/Laub-Nadelholz-Mischforst | | | | |
| Charakteristik: | | | | | |
| | Bearbeiter: Dipl.-Ing. Dr. Olga Lackner | | | | |
| lfd. Nummer: | 246 | Fläche: in m ² | 571 | Länge in m: | 48 |
| Bestandestyp: | 030302 Sukzessionsfläche des trockenen Extensivgrünlandes mit oder ohne jüngerem Gehölzaufwuchs | | | | |
| Charakteristik: | Sukzessierende Obstbaumwiese mit aufkommenden Koniferen und Topinambur. | | | | |
| | Bearbeiter: Dipl.-Ing. Dr. Olga Lackner | | | | |

| | | | | | |
|-----------------|---|---------------------------|--------------|-------------|------------|
| lfd. Nummer: | 247 | Fläche: in m ² | 271 | Länge in m: | 32 |
| Bestandestyp: | 0201 Kleinstwaldfläche ("Feldgehölz"), Gebüsch oder Baumgruppe unter 1000m² | | | | |
| Charakteristik: | Koniferen-Birken-Gruppe in einem Garten. | | | | |
| | Bearbeiter: Dipl.-Ing. Dr. Olga Lackner | | | | |
| lfd. Nummer: | 248 | Fläche: in m ² | 2943 | Länge in m: | 129 |
| Bestandestyp: | 0104 Laubwald/Laubholzforst | | | | |
| Charakteristik: | | | | | |
| | Bearbeiter: Dipl.-Ing. Dr. Olga Lackner | | | | |
| lfd. Nummer: | 249 | Fläche: in m ² | 712 | Länge in m: | 109 |
| Bestandestyp: | 0206 Baumreihe, Allee | | | | |
| Charakteristik: | | | | | |
| | Bearbeiter: Dipl.-Ing. Dr. Olga Lackner | | | | |
| lfd. Nummer: | 250 | Fläche: in m ² | 277 | Länge in m: | 49 |
| Bestandestyp: | 0206 Baumreihe, Allee | | | | |
| Charakteristik: | | | | | |
| | Bearbeiter: Dipl.-Ing. Dr. Olga Lackner | | | | |
| lfd. Nummer: | 251 | Fläche: in m ² | 530 | Länge in m: | 73 |
| Bestandestyp: | 0206 Baumreihe, Allee | | | | |
| Charakteristik: | | | | | |
| | Bearbeiter: Dipl.-Ing. Dr. Olga Lackner | | | | |
| lfd. Nummer: | 252 | Fläche: in m ² | 1168 | Länge in m: | 86 |
| Bestandestyp: | 0204 Streuobstbestand (Streuobstwiese/-weide, Obstbaumreihen) | | | | |
| Charakteristik: | | | | | |
| | Bearbeiter: Dipl.-Ing. Dr. Olga Lackner | | | | |
| lfd. Nummer: | 253 | Fläche: in m ² | 2000 | Länge in m: | 90 |
| Bestandestyp: | 0204 Streuobstbestand (Streuobstwiese/-weide, Obstbaumreihen) | | | | |
| Charakteristik: | | | | | |
| | Bearbeiter: Dipl.-Ing. Dr. Olga Lackner | | | | |
| lfd. Nummer: | 254 | Fläche: in m ² | 8090 | Länge in m: | 319 |
| Bestandestyp: | 030302 Sukzessionsfläche des trockenen Extensivgrünlandes mit oder ohne jüngerem Gehölzaufwuchs | | | | |
| Charakteristik: | Sukzessionsflächen mit Hochstauden wie Solidago, Berufkraut, Platterbse (Lathyrus latifolium), Clematis und aufkommenden Gehölzen wie Ginster, Buche, beide, Hollunder und Brombeere. | | | | |
| | Bearbeiter: Dipl.-Ing. Dr. Olga Lackner | | | | |
| lfd. Nummer: | 255 | Fläche: in m ² | 51669 | Länge in m: | 506 |
| Bestandestyp: | 0103 Laub-Nadel-Mischwald/Laub-Nadelholz-Mischforst | | | | |
| Charakteristik: | | | | | |
| | Bearbeiter: Dipl.-Ing. Dr. Olga Lackner | | | | |
| lfd. Nummer: | 256 | Fläche: in m ² | 1097 | Länge in m: | 71 |
| Bestandestyp: | 0204 Streuobstbestand (Streuobstwiese/-weide, Obstbaumreihen) | | | | |
| Charakteristik: | | | | | |
| | Bearbeiter: Dipl.-Ing. Dr. Olga Lackner | | | | |
| lfd. Nummer: | 257 | Fläche: in m ² | 487 | Länge in m: | 58 |
| Bestandestyp: | 0204 Streuobstbestand (Streuobstwiese/-weide, Obstbaumreihen) | | | | |
| Charakteristik: | | | | | |
| | Bearbeiter: Dipl.-Ing. Dr. Olga Lackner | | | | |

| | | | | | |
|-----------------|--|---------------------------|--------------|-------------|------------|
| lfd. Nummer: | 258 | Fläche: in m ² | 258 | Länge in m: | 37 |
| Bestandestyp: | 0204 Streuobstbestand (Streuobstwiese/-weide, Obstbaumreihen) | | | | |
| Charakteristik: | Bearbeiter: Dipl.-Ing. Dr. Olga Lackner | | | | |
| lfd. Nummer: | 259 | Fläche: in m ² | 1722 | Länge in m: | 83 |
| Bestandestyp: | 0204 Streuobstbestand (Streuobstwiese/-weide, Obstbaumreihen) | | | | |
| Charakteristik: | Bearbeiter: Dipl.-Ing. Dr. Olga Lackner | | | | |
| lfd. Nummer: | 260 | Fläche: in m ² | 1700 | Länge in m: | 167 |
| Bestandestyp: | 0204 Streuobstbestand (Streuobstwiese/-weide, Obstbaumreihen) | | | | |
| Charakteristik: | Bearbeiter: Dipl.-Ing. Dr. Olga Lackner | | | | |
| lfd. Nummer: | 261 | Fläche: in m ² | 1682 | Länge in m: | 87 |
| Bestandestyp: | 0306 Neubewaldung/Aufforstung | | | | |
| Charakteristik: | Bearbeiter: Dipl.-Ing. Dr. Olga Lackner | | | | |
| lfd. Nummer: | 262 | Fläche: in m ² | 41542 | Länge in m: | 486 |
| Bestandestyp: | 0102 Nadelwald/Nadelholzforst | | | | |
| Charakteristik: | Bearbeiter: Dipl.-Ing. Dr. Olga Lackner | | | | |
| lfd. Nummer: | 263 | Fläche: in m ² | 16136 | Länge in m: | 390 |
| Bestandestyp: | 0102 Nadelwald/Nadelholzforst | | | | |
| Charakteristik: | Bearbeiter: Dipl.-Ing. Dr. Olga Lackner | | | | |
| lfd. Nummer: | 264 | Fläche: in m ² | 185 | Länge in m: | 28 |
| Bestandestyp: | 0401 Stehendes Gewässer | | | | |
| Charakteristik: | Einer von vier geometrischen Fischteichen einer Fischzuchtanlage; kein Gewässeraufnahmepunkt. Bearbeiter: Dipl.-Ing. Dr. Olga Lackner | | | | |
| lfd. Nummer: | 265 | Fläche: in m ² | 284 | Länge in m: | 35 |
| Bestandestyp: | 0401 Stehendes Gewässer | | | | |
| Charakteristik: | Einer von vier geometrischen Fischteichen einer Fischzuchtanlage; kein Gewässeraufnahmepunkt. Bearbeiter: Dipl.-Ing. Dr. Olga Lackner | | | | |
| lfd. Nummer: | 266 | Fläche: in m ² | 349 | Länge in m: | 37 |
| Bestandestyp: | 0401 Stehendes Gewässer | | | | |
| Charakteristik: | Einer von vier geometrischen Fischteichen einer Fischzuchtanlage; kein Gewässeraufnahmepunkt. Bearbeiter: Dipl.-Ing. Dr. Olga Lackner | | | | |
| lfd. Nummer: | 267 | Fläche: in m ² | 187 | Länge in m: | 29 |
| Bestandestyp: | 0401 Stehendes Gewässer | | | | |
| Charakteristik: | Einer von vier geometrischen Fischteichen einer Fischzuchtanlage; kein Gewässeraufnahmepunkt. Bearbeiter: Dipl.-Ing. Dr. Olga Lackner | | | | |
| lfd. Nummer: | 268 | Fläche: in m ² | 4138 | Länge in m: | 146 |
| Bestandestyp: | 0204 Streuobstbestand (Streuobstwiese/-weide, Obstbaumreihen) | | | | |
| Charakteristik: | Bearbeiter: Dipl.-Ing. Dr. Olga Lackner | | | | |
| lfd. Nummer: | 269 | Fläche: in m ² | 2083 | Länge in m: | 95 |
| Bestandestyp: | 0204 Streuobstbestand (Streuobstwiese/-weide, Obstbaumreihen) | | | | |
| Charakteristik: | Bearbeiter: Dipl.-Ing. Dr. Olga Lackner | | | | |

| | | | | | |
|-----------------|--|---------------------------|-------------|-------------|------------|
| lfd. Nummer: | 270 | Fläche: in m ² | 177 | Länge in m: | 32 |
| Bestandestyp: | 0204 Streuobstbestand (Streuobstwiese/-weide, Obstbaumreihen) | | | | |
| Charakteristik: | | | | | |
| | Bearbeiter: Dipl.-Ing. Dr. Olga Lackner | | | | |
| lfd. Nummer: | 271 | Fläche: in m ² | 138 | Länge in m: | 28 |
| Bestandestyp: | 0204 Streuobstbestand (Streuobstwiese/-weide, Obstbaumreihen) | | | | |
| Charakteristik: | | | | | |
| | Bearbeiter: Dipl.-Ing. Dr. Olga Lackner | | | | |
| lfd. Nummer: | 272 | Fläche: in m ² | 1173 | Länge in m: | 116 |
| Bestandestyp: | 0206 Baumreihe, Allee | | | | |
| Charakteristik: | | | | | |
| | Bearbeiter: Dipl.-Ing. Dr. Olga Lackner | | | | |
| lfd. Nummer: | 273 | Fläche: in m ² | | Länge in m: | |
| Bestandestyp: | 0207 Markanter Einzelbaum | | | | |
| Charakteristik: | | | | | |
| | Bearbeiter: Dipl.-Ing. Dr. Olga Lackner | | | | |
| lfd. Nummer: | 274 | Fläche: in m ² | 1339 | Länge in m: | 77 |
| Bestandestyp: | 0204 Streuobstbestand (Streuobstwiese/-weide, Obstbaumreihen) | | | | |
| Charakteristik: | | | | | |
| | Bearbeiter: Dipl.-Ing. Dr. Olga Lackner | | | | |
| lfd. Nummer: | 275 | Fläche: in m ² | 1294 | Länge in m: | 73 |
| Bestandestyp: | 0204 Streuobstbestand (Streuobstwiese/-weide, Obstbaumreihen) | | | | |
| Charakteristik: | | | | | |
| | Bearbeiter: Dipl.-Ing. Dr. Olga Lackner | | | | |
| lfd. Nummer: | 276 | Fläche: in m ² | 2054 | Länge in m: | 122 |
| Bestandestyp: | 0104 Laubwald/Laubholzforst | | | | |
| Charakteristik: | | | | | |
| | Bearbeiter: Dipl.-Ing. Dr. Olga Lackner | | | | |
| lfd. Nummer: | 277 | Fläche: in m ² | 2040 | Länge in m: | 117 |
| Bestandestyp: | 0401 Stehendes Gewässer | | | | |
| Charakteristik: | Naturnahe, dicht mit Rohrkolben bewachsener Fischteich; einer von drei Teichen einer großen Fischzuchtanlage; Gewässeraufnahmepunkt 6. | | | | |
| | Bearbeiter: Dipl.-Ing. Dr. Olga Lackner | | | | |
| lfd. Nummer: | 278 | Fläche: in m ² | 1071 | Länge in m: | 85 |
| Bestandestyp: | 0104 Laubwald/Laubholzforst | | | | |
| Charakteristik: | | | | | |
| | Bearbeiter: Dipl.-Ing. Dr. Olga Lackner | | | | |
| lfd. Nummer: | 279 | Fläche: in m ² | 402 | Länge in m: | 41 |
| Bestandestyp: | 030302 Sukzessionsfläche des trockenen Extensivgrünlandes mit oder ohne jüngerem Gehölzaufwuchs | | | | |
| Charakteristik: | Sukzessierende Hangzone am Waldrand, Gräser-dominiert mit Gehölzaufkommen | | | | |
| | Bearbeiter: Dipl.-Ing. Dr. Olga Lackner | | | | |
| lfd. Nummer: | 280 | Fläche: in m ² | 1255 | Länge in m: | 100 |
| Bestandestyp: | 0304 Sukzessionsfläche in ehemaligen Intensivgebieten | | | | |
| Charakteristik: | | | | | |
| | Bearbeiter: Dipl.-Ing. Dr. Olga Lackner | | | | |

| | | | | | |
|-----------------|---|---------------------------|--------------|-------------|------------|
| lfd. Nummer: | 281 | Fläche: in m ² | 52416 | Länge in m: | 585 |
| Bestandestyp: | 0602 Abbauflächen geogener Rohstoffe mit aktueller betrieblicher Nutzung | | | | |
| Charakteristik: | | | | | |
| | Bearbeiter: Dipl.-Ing. Dr. Olga Lackner | | | | |
| lfd. Nummer: | 282 | Fläche: in m ² | 1731 | Länge in m: | 144 |
| Bestandestyp: | 0203 Heckenzug | | | | |
| Charakteristik: | Heckenzug mit Eiche, Esche und Birke. | | | | |
| | Bearbeiter: Dipl.-Ing. Dr. Olga Lackner | | | | |
| lfd. Nummer: | 283 | Fläche: in m ² | 5174 | Länge in m: | 257 |
| Bestandestyp: | 0204 Streuobstbestand (Streuobstwiese/-weide, Obstbaumreihen) | | | | |
| Charakteristik: | | | | | |
| | Bearbeiter: Dipl.-Ing. Dr. Olga Lackner | | | | |
| lfd. Nummer: | 284 | Fläche: in m ² | 227 | Länge in m: | 33 |
| Bestandestyp: | 0204 Streuobstbestand (Streuobstwiese/-weide, Obstbaumreihen) | | | | |
| Charakteristik: | | | | | |
| | Bearbeiter: Dipl.-Ing. Dr. Olga Lackner | | | | |
| lfd. Nummer: | 285 | Fläche: in m ² | 590 | Länge in m: | 73 |
| Bestandestyp: | 0206 Baumreihe, Allee | | | | |
| Charakteristik: | | | | | |
| | Bearbeiter: Dipl.-Ing. Dr. Olga Lackner | | | | |
| lfd. Nummer: | 286 | Fläche: in m ² | 886 | Länge in m: | 101 |
| Bestandestyp: | 0203 Heckenzug | | | | |
| Charakteristik: | Straßenbegleitende Hecke mit Erde, Esche und Birke. | | | | |
| | Bearbeiter: Dipl.-Ing. Dr. Olga Lackner | | | | |
| lfd. Nummer: | 287 | Fläche: in m ² | 4136 | Länge in m: | 200 |
| Bestandestyp: | 0306 Neubewaldung/Aufforstung | | | | |
| Charakteristik: | | | | | |
| | Bearbeiter: Dipl.-Ing. Dr. Olga Lackner | | | | |
| lfd. Nummer: | 288 | Fläche: in m ² | 66058 | Länge in m: | 913 |
| Bestandestyp: | 0102 Nadelwald/Nadelholzforst | | | | |
| Charakteristik: | | | | | |
| | Bearbeiter: Dipl.-Ing. Dr. Olga Lackner | | | | |
| lfd. Nummer: | 289 | Fläche: in m ² | 4438 | Länge in m: | 170 |
| Bestandestyp: | 0102 Nadelwald/Nadelholzforst | | | | |
| Charakteristik: | | | | | |
| | Bearbeiter: Dipl.-Ing. Dr. Olga Lackner | | | | |
| lfd. Nummer: | 290 | Fläche: in m ² | 1475 | Länge in m: | 114 |
| Bestandestyp: | 0204 Streuobstbestand (Streuobstwiese/-weide, Obstbaumreihen) | | | | |
| Charakteristik: | | | | | |
| | Bearbeiter: Dipl.-Ing. Dr. Olga Lackner | | | | |
| lfd. Nummer: | 291 | Fläche: in m ² | 313 | Länge in m: | 41 |
| Bestandestyp: | 0204 Streuobstbestand (Streuobstwiese/-weide, Obstbaumreihen) | | | | |
| Charakteristik: | | | | | |
| | Bearbeiter: Dipl.-Ing. Dr. Olga Lackner | | | | |
| lfd. Nummer: | 292 | Fläche: in m ² | 345 | Länge in m: | 41 |
| Bestandestyp: | 0204 Streuobstbestand (Streuobstwiese/-weide, Obstbaumreihen) | | | | |
| Charakteristik: | | | | | |
| | Bearbeiter: Dipl.-Ing. Dr. Olga Lackner | | | | |

| | | | | | |
|-----------------|--|---------------------------|-------------|-------------|------------|
| lfd. Nummer: | 293 | Fläche: in m ² | 9942 | Länge in m: | 279 |
| Bestandestyp: | 0306 Neubewaldung/Aufforstung | | | | |
| Charakteristik: | | | | | |
| | Bearbeiter: Dipl.-Ing. Dr. Olga Lackner | | | | |
| lfd. Nummer: | 294 | Fläche: in m ² | 5860 | Länge in m: | 210 |
| Bestandestyp: | 0306 Neubewaldung/Aufforstung | | | | |
| Charakteristik: | | | | | |
| | Bearbeiter: Dipl.-Ing. Dr. Olga Lackner | | | | |
| lfd. Nummer: | 295 | Fläche: in m ² | 2216 | Länge in m: | 104 |
| Bestandestyp: | 0306 Neubewaldung/Aufforstung | | | | |
| Charakteristik: | | | | | |
| | Bearbeiter: Dipl.-Ing. Dr. Olga Lackner | | | | |
| lfd. Nummer: | 296 | Fläche: in m ² | 1135 | Länge in m: | 94 |
| Bestandestyp: | 0204 Streuobstbestand (Streuobstwiese/-weide, Obstbaumreihen) | | | | |
| Charakteristik: | | | | | |
| | Bearbeiter: Dipl.-Ing. Dr. Olga Lackner | | | | |
| lfd. Nummer: | 297 | Fläche: in m ² | 355 | Länge in m: | 50 |
| Bestandestyp: | 0204 Streuobstbestand (Streuobstwiese/-weide, Obstbaumreihen) | | | | |
| Charakteristik: | | | | | |
| | Bearbeiter: Dipl.-Ing. Dr. Olga Lackner | | | | |
| lfd. Nummer: | 298 | Fläche: in m ² | 462 | Länge in m: | 44 |
| Bestandestyp: | 0204 Streuobstbestand (Streuobstwiese/-weide, Obstbaumreihen) | | | | |
| Charakteristik: | | | | | |
| | Bearbeiter: Dipl.-Ing. Dr. Olga Lackner | | | | |
| lfd. Nummer: | 299 | Fläche: in m ² | 2928 | Länge in m: | 136 |
| Bestandestyp: | 0204 Streuobstbestand (Streuobstwiese/-weide, Obstbaumreihen) | | | | |
| Charakteristik: | | | | | |
| | Bearbeiter: Dipl.-Ing. Dr. Olga Lackner | | | | |
| lfd. Nummer: | 300 | Fläche: in m ² | 1212 | Länge in m: | 88 |
| Bestandestyp: | 0104 Laubwald/Laubholzforst | | | | |
| Charakteristik: | | | | | |
| | Bearbeiter: Dipl.-Ing. Dr. Olga Lackner | | | | |
| lfd. Nummer: | 301 | Fläche: in m ² | 1917 | Länge in m: | 200 |
| Bestandestyp: | 0204 Streuobstbestand (Streuobstwiese/-weide, Obstbaumreihen) | | | | |
| Charakteristik: | | | | | |
| | Bearbeiter: Dipl.-Ing. Dr. Olga Lackner | | | | |
| lfd. Nummer: | 302 | Fläche: in m ² | 207 | Länge in m: | 32 |
| Bestandestyp: | 0204 Streuobstbestand (Streuobstwiese/-weide, Obstbaumreihen) | | | | |
| Charakteristik: | | | | | |
| | Bearbeiter: Dipl.-Ing. Dr. Olga Lackner | | | | |
| lfd. Nummer: | 303 | Fläche: in m ² | 359 | Länge in m: | 58 |
| Bestandestyp: | 0204 Streuobstbestand (Streuobstwiese/-weide, Obstbaumreihen) | | | | |
| Charakteristik: | | | | | |
| | Bearbeiter: Dipl.-Ing. Dr. Olga Lackner | | | | |
| lfd. Nummer: | 304 | Fläche: in m ² | 231 | Länge in m: | 41 |
| Bestandestyp: | 0203 Heckenzug | | | | |
| Charakteristik: | Aufkommendes Feldgehölz. | | | | |
| | Bearbeiter: Dipl.-Ing. Dr. Olga Lackner | | | | |

| | | | | | |
|-----------------|--|---------------------------|--------------|-------------|------------|
| lfd. Nummer: | 305 | Fläche: in m ² | 4824 | Länge in m: | 225 |
| Bestandestyp: | 0204 Streuobstbestand (Streuobstwiese/-weide, Obstbaumreihen) | | | | |
| Charakteristik: | | | | | |
| | Bearbeiter: Dipl.-Ing. Dr. Olga Lackner | | | | |
| lfd. Nummer: | 306 | Fläche: in m ² | 2601 | Länge in m: | 139 |
| Bestandestyp: | 0204 Streuobstbestand (Streuobstwiese/-weide, Obstbaumreihen) | | | | |
| Charakteristik: | | | | | |
| | Bearbeiter: Dipl.-Ing. Dr. Olga Lackner | | | | |
| lfd. Nummer: | 307 | Fläche: in m ² | 1808 | Länge in m: | 180 |
| Bestandestyp: | 030302 Sukzessionsfläche des trockenen Extensivgrünlandes mit oder ohne jüngerem Gehölzaufwuchs | | | | |
| Charakteristik: | Straßenbegleitende sukzessierende Böschung. | | | | |
| | Bearbeiter: Dipl.-Ing. Dr. Olga Lackner | | | | |
| lfd. Nummer: | 308 | Fläche: in m ² | 1864 | Länge in m: | 151 |
| Bestandestyp: | 0204 Streuobstbestand (Streuobstwiese/-weide, Obstbaumreihen) | | | | |
| Charakteristik: | | | | | |
| | Bearbeiter: Dipl.-Ing. Dr. Olga Lackner | | | | |
| lfd. Nummer: | 309 | Fläche: in m ² | 152 | Länge in m: | 29 |
| Bestandestyp: | 0204 Streuobstbestand (Streuobstwiese/-weide, Obstbaumreihen) | | | | |
| Charakteristik: | | | | | |
| | Bearbeiter: Dipl.-Ing. Dr. Olga Lackner | | | | |
| lfd. Nummer: | 310 | Fläche: in m ² | 31215 | Länge in m: | 475 |
| Bestandestyp: | 0102 Nadelwald/Nadelholzforst | | | | |
| Charakteristik: | | | | | |
| | Bearbeiter: Dipl.-Ing. Dr. Olga Lackner | | | | |
| lfd. Nummer: | 311 | Fläche: in m ² | 3516 | Länge in m: | 167 |
| Bestandestyp: | 0204 Streuobstbestand (Streuobstwiese/-weide, Obstbaumreihen) | | | | |
| Charakteristik: | | | | | |
| | Bearbeiter: Dipl.-Ing. Dr. Olga Lackner | | | | |
| lfd. Nummer: | 312 | Fläche: in m ² | 231 | Länge in m: | 38 |
| Bestandestyp: | 0401 Stehendes Gewässer | | | | |
| Charakteristik: | Geometrischer Fischteich mit lokalem Seerosenbestand und mit Wildem Wein überwachsenem Zaun. | | | | |
| | Bearbeiter: Dipl.-Ing. Dr. Olga Lackner | | | | |
| lfd. Nummer: | 313 | Fläche: in m ² | 195 | Länge in m: | 28 |
| Bestandestyp: | 0401 Stehendes Gewässer | | | | |
| Charakteristik: | Badebiotop. | | | | |
| | Bearbeiter: Dipl.-Ing. Dr. Olga Lackner | | | | |
| lfd. Nummer: | 314 | Fläche: in m ² | 210 | Länge in m: | 51 |
| Bestandestyp: | 0202 Uferbegleitgehölz | | | | |
| Charakteristik: | Einseitiges Ufergehölz einer geometrischen Fischteichanlage mit Fichten un Erlen. Die andere Seite des Teiches wird von einem mit Wildem Wein überwachsenden Zaun gesäumt. | | | | |
| | Bearbeiter: Dipl.-Ing. Dr. Olga Lackner | | | | |
| lfd. Nummer: | 315 | Fläche: in m ² | 199 | Länge in m: | 29 |
| Bestandestyp: | 0306 Neubewaldung/Aufforstung | | | | |
| Charakteristik: | | | | | |
| | Bearbeiter: Dipl.-Ing. Dr. Olga Lackner | | | | |

| | | | | | |
|-----------------|---|---------------------------|--------------|-------------|------------|
| lfd. Nummer: | 316 | Fläche: in m ² | 2576 | Länge in m: | 192 |
| Bestandestyp: | 0204 Streuobstbestand (Streuobstwiese/-weide, Obstbaumreihen) | | | | |
| Charakteristik: | | | | | |
| | Bearbeiter: Dipl.-Ing. Dr. Olga Lackner | | | | |
| lfd. Nummer: | 317 | Fläche: in m ² | 594 | Länge in m: | 89 |
| Bestandestyp: | 0204 Streuobstbestand (Streuobstwiese/-weide, Obstbaumreihen) | | | | |
| Charakteristik: | | | | | |
| | Bearbeiter: Dipl.-Ing. Dr. Olga Lackner | | | | |
| lfd. Nummer: | 318 | Fläche: in m ² | 268 | Länge in m: | 40 |
| Bestandestyp: | 0204 Streuobstbestand (Streuobstwiese/-weide, Obstbaumreihen) | | | | |
| Charakteristik: | | | | | |
| | Bearbeiter: Dipl.-Ing. Dr. Olga Lackner | | | | |
| lfd. Nummer: | 319 | Fläche: in m ² | 755 | Länge in m: | 86 |
| Bestandestyp: | 0204 Streuobstbestand (Streuobstwiese/-weide, Obstbaumreihen) | | | | |
| Charakteristik: | | | | | |
| | Bearbeiter: Dipl.-Ing. Dr. Olga Lackner | | | | |
| lfd. Nummer: | 320 | Fläche: in m ² | 5386 | Länge in m: | 337 |
| Bestandestyp: | 0104 Laubwald/Laubholzforst | | | | |
| Charakteristik: | | | | | |
| | Bearbeiter: Dipl.-Ing. Dr. Olga Lackner | | | | |
| lfd. Nummer: | 321 | Fläche: in m ² | 80706 | Länge in m: | 762 |
| Bestandestyp: | 0103 Laub-Nadel-Mischwald/Laub-Nadelholz-Mischforst | | | | |
| Charakteristik: | | | | | |
| | Bearbeiter: Dipl.-Ing. Dr. Olga Lackner | | | | |
| lfd. Nummer: | 322 | Fläche: in m ² | 54390 | Länge in m: | 712 |
| Bestandestyp: | 0103 Laub-Nadel-Mischwald/Laub-Nadelholz-Mischforst | | | | |
| Charakteristik: | | | | | |
| | Bearbeiter: Dipl.-Ing. Dr. Olga Lackner | | | | |
| lfd. Nummer: | 323 | Fläche: in m ² | 756 | Länge in m: | 75 |
| Bestandestyp: | 0206 Baumreihe, Allee | | | | |
| Charakteristik: | | | | | |
| | Bearbeiter: Dipl.-Ing. Dr. Olga Lackner | | | | |
| lfd. Nummer: | 324 | Fläche: in m ² | 517 | Länge in m: | 43 |
| Bestandestyp: | 0201 Kleinstwaldfläche ("Feldgehölz"), Gebüsch oder Baumgruppe unter 1000m² | | | | |
| Charakteristik: | Weidengruppe. | | | | |
| | Bearbeiter: Dipl.-Ing. Dr. Olga Lackner | | | | |
| lfd. Nummer: | 325 | Fläche: in m ² | 1773 | Länge in m: | 154 |
| Bestandestyp: | 0104 Laubwald/Laubholzforst | | | | |
| Charakteristik: | | | | | |
| | Bearbeiter: Dipl.-Ing. Dr. Olga Lackner | | | | |
| lfd. Nummer: | 326 | Fläche: in m ² | 468 | Länge in m: | 59 |
| Bestandestyp: | 0206 Baumreihe, Allee | | | | |
| Charakteristik: | | | | | |
| | Bearbeiter: Dipl.-Ing. Dr. Olga Lackner | | | | |
| lfd. Nummer: | 327 | Fläche: in m ² | 966 | Länge in m: | 71 |
| Bestandestyp: | 0203 Heckenzug | | | | |
| Charakteristik: | Eschenhain. | | | | |
| | Bearbeiter: Dipl.-Ing. Dr. Olga Lackner | | | | |

| | | | | | |
|-----------------|---|---------------------------|-------------|-------------|------------|
| lfd. Nummer: | 328 | Fläche: in m ² | 89 | Länge in m: | 21 |
| Bestandestyp: | 0204 Streuobstbestand (Streuobstwiese/-weide, Obstbaumreihen) | | | | |
| Charakteristik: | | | | | |
| | Bearbeiter: Dipl.-Ing. Dr. Olga Lackner | | | | |
| lfd. Nummer: | 329 | Fläche: in m ² | 167 | Länge in m: | 26 |
| Bestandestyp: | 0206 Baumreihe, Allee | | | | |
| Charakteristik: | | | | | |
| | Bearbeiter: Dipl.-Ing. Dr. Olga Lackner | | | | |
| lfd. Nummer: | 330 | Fläche: in m ² | 1192 | Länge in m: | 151 |
| Bestandestyp: | 0203 Heckenzug | | | | |
| Charakteristik: | Heckenzug entlang dem Pferde Eisenbahn-Wanderweg mit Eschen, Espe und Ahorn. | | | | |
| | Bearbeiter: Dipl.-Ing. Dr. Olga Lackner | | | | |
| lfd. Nummer: | 331 | Fläche: in m ² | 325 | Länge in m: | 36 |
| Bestandestyp: | 0203 Heckenzug | | | | |
| Charakteristik: | Heckenzug entlang dem Pferde Eisenbahn-Wanderweg mit Eschen, Obstgehölzen und Weißdorn. | | | | |
| | Bearbeiter: Dipl.-Ing. Dr. Olga Lackner | | | | |
| lfd. Nummer: | 332 | Fläche: in m ² | 473 | Länge in m: | 58 |
| Bestandestyp: | 0203 Heckenzug | | | | |
| Charakteristik: | Heckenzug entlang dem Pferde Eisenbahn-Wanderweg mit Eschen, Obstgehölzen und Weißdorn. | | | | |
| | Bearbeiter: Dipl.-Ing. Dr. Olga Lackner | | | | |
| lfd. Nummer: | 333 | Fläche: in m ² | 129 | Länge in m: | 27 |
| Bestandestyp: | 0203 Heckenzug | | | | |
| Charakteristik: | Heckenzug entlang dem Pferde Eisenbahn-Wanderweg mit Eschen, Obstgehölzen und Weißdorn. | | | | |
| | Bearbeiter: Dipl.-Ing. Dr. Olga Lackner | | | | |
| lfd. Nummer: | 334 | Fläche: in m ² | 352 | Länge in m: | 49 |
| Bestandestyp: | 0203 Heckenzug | | | | |
| Charakteristik: | Feldgehölz mit Esche, Ahorn und Espe. | | | | |
| | Bearbeiter: Dipl.-Ing. Dr. Olga Lackner | | | | |
| lfd. Nummer: | 335 | Fläche: in m ² | 701 | Länge in m: | 55 |
| Bestandestyp: | 0201 Kleinstwaldfläche ("Feldgehölz"), Gebüsch oder Baumgruppe unter 1000m² | | | | |
| Charakteristik: | Weidendominierte Kleinstwaldfläche. | | | | |
| | Bearbeiter: Dipl.-Ing. Dr. Olga Lackner | | | | |
| lfd. Nummer: | 336 | Fläche: in m ² | 650 | Länge in m: | 54 |
| Bestandestyp: | 0204 Streuobstbestand (Streuobstwiese/-weide, Obstbaumreihen) | | | | |
| Charakteristik: | | | | | |
| | Bearbeiter: Dipl.-Ing. Dr. Olga Lackner | | | | |
| lfd. Nummer: | 337 | Fläche: in m ² | 599 | Länge in m: | 85 |
| Bestandestyp: | 0204 Streuobstbestand (Streuobstwiese/-weide, Obstbaumreihen) | | | | |
| Charakteristik: | | | | | |
| | Bearbeiter: Dipl.-Ing. Dr. Olga Lackner | | | | |
| lfd. Nummer: | 338 | Fläche: in m ² | 438 | Länge in m: | 53 |
| Bestandestyp: | 0204 Streuobstbestand (Streuobstwiese/-weide, Obstbaumreihen) | | | | |
| Charakteristik: | | | | | |
| | Bearbeiter: Dipl.-Ing. Dr. Olga Lackner | | | | |
| lfd. Nummer: | 339 | Fläche: in m ² | 942 | Länge in m: | 120 |
| Bestandestyp: | 0104 Laubwald/Laubholzforst | | | | |
| Charakteristik: | | | | | |
| | Bearbeiter: Dipl.-Ing. Dr. Olga Lackner | | | | |

| | | | | | |
|-----------------|--|---------------------------|-------------|-------------|------------|
| lfd. Nummer: | 340 | Fläche: in m ² | 220 | Länge in m: | 33 |
| Bestandestyp: | 0204 Streuobstbestand (Streuobstwiese/-weide, Obstbaumreihen) | | | | |
| Charakteristik: | | | | | |
| | Bearbeiter: Dipl.-Ing. Dr. Olga Lackner | | | | |
| lfd. Nummer: | 341 | Fläche: in m ² | 665 | Länge in m: | 78 |
| Bestandestyp: | 0206 Baumreihe, Allee | | | | |
| Charakteristik: | | | | | |
| | Bearbeiter: Dipl.-Ing. Dr. Olga Lackner | | | | |
| lfd. Nummer: | 342 | Fläche: in m ² | 334 | Länge in m: | 43 |
| Bestandestyp: | 0204 Streuobstbestand (Streuobstwiese/-weide, Obstbaumreihen) | | | | |
| Charakteristik: | | | | | |
| | Bearbeiter: Dipl.-Ing. Dr. Olga Lackner | | | | |
| lfd. Nummer: | 343 | Fläche: in m ² | 694 | Länge in m: | 81 |
| Bestandestyp: | 0204 Streuobstbestand (Streuobstwiese/-weide, Obstbaumreihen) | | | | |
| Charakteristik: | | | | | |
| | Bearbeiter: Dipl.-Ing. Dr. Olga Lackner | | | | |
| lfd. Nummer: | 344 | Fläche: in m ² | 155 | Länge in m: | 29 |
| Bestandestyp: | 0204 Streuobstbestand (Streuobstwiese/-weide, Obstbaumreihen) | | | | |
| Charakteristik: | | | | | |
| | Bearbeiter: Dipl.-Ing. Dr. Olga Lackner | | | | |
| lfd. Nummer: | 345 | Fläche: in m ² | 799 | Länge in m: | 102 |
| Bestandestyp: | 0204 Streuobstbestand (Streuobstwiese/-weide, Obstbaumreihen) | | | | |
| Charakteristik: | | | | | |
| | Bearbeiter: Dipl.-Ing. Dr. Olga Lackner | | | | |
| lfd. Nummer: | 346 | Fläche: in m ² | 571 | Länge in m: | 64 |
| Bestandestyp: | 0204 Streuobstbestand (Streuobstwiese/-weide, Obstbaumreihen) | | | | |
| Charakteristik: | | | | | |
| | Bearbeiter: Dipl.-Ing. Dr. Olga Lackner | | | | |
| lfd. Nummer: | 347 | Fläche: in m ² | 1205 | Länge in m: | 136 |
| Bestandestyp: | 0204 Streuobstbestand (Streuobstwiese/-weide, Obstbaumreihen) | | | | |
| Charakteristik: | | | | | |
| | Bearbeiter: Dipl.-Ing. Dr. Olga Lackner | | | | |
| lfd. Nummer: | 348 | Fläche: in m ² | 284 | Länge in m: | 43 |
| Bestandestyp: | 0204 Streuobstbestand (Streuobstwiese/-weide, Obstbaumreihen) | | | | |
| Charakteristik: | | | | | |
| | Bearbeiter: Dipl.-Ing. Dr. Olga Lackner | | | | |
| lfd. Nummer: | 349 | Fläche: in m ² | 409 | Länge in m: | 60 |
| Bestandestyp: | 0204 Streuobstbestand (Streuobstwiese/-weide, Obstbaumreihen) | | | | |
| Charakteristik: | | | | | |
| | Bearbeiter: Dipl.-Ing. Dr. Olga Lackner | | | | |
| lfd. Nummer: | 350 | Fläche: in m ² | 204 | Länge in m: | 36 |
| Bestandestyp: | 0204 Streuobstbestand (Streuobstwiese/-weide, Obstbaumreihen) | | | | |
| Charakteristik: | | | | | |
| | Bearbeiter: Dipl.-Ing. Dr. Olga Lackner | | | | |
| lfd. Nummer: | 351 | Fläche: in m ² | 118 | Länge in m: | 25 |
| Bestandestyp: | 0204 Streuobstbestand (Streuobstwiese/-weide, Obstbaumreihen) | | | | |
| Charakteristik: | | | | | |
| | Bearbeiter: Dipl.-Ing. Dr. Olga Lackner | | | | |

| | | | | | |
|-----------------|--|---------------------------|--------------|-------------|------------|
| lfd. Nummer: | 352 | Fläche: in m ² | 1482 | Länge in m: | 94 |
| Bestandestyp: | 0204 Streuobstbestand (Streuobstwiese/-weide, Obstbaumreihen) | | | | |
| Charakteristik: | | | | | |
| | Bearbeiter: Dipl.-Ing. Dr. Olga Lackner | | | | |
| lfd. Nummer: | 353 | Fläche: in m ² | 4531 | Länge in m: | 223 |
| Bestandestyp: | 0104 Laubwald/Laubholzforst | | | | |
| Charakteristik: | | | | | |
| | Bearbeiter: Dipl.-Ing. Dr. Olga Lackner | | | | |
| lfd. Nummer: | 354 | Fläche: in m ² | 2045 | Länge in m: | 107 |
| Bestandestyp: | 030302 Sukzessionsfläche des trockenen Extensivgrünlandes mit oder ohne jüngerem Gehölzaufwuchs | | | | |
| Charakteristik: | Calamagrostis epigejos dominierte Fläche mit Kratzbeere. | | | | |
| | Bearbeiter: Dipl.-Ing. Dr. Olga Lackner | | | | |
| lfd. Nummer: | 355 | Fläche: in m ² | 15287 | Länge in m: | 391 |
| Bestandestyp: | 0102 Nadelwald/Nadelholzforst | | | | |
| Charakteristik: | | | | | |
| | Bearbeiter: Dipl.-Ing. Dr. Olga Lackner | | | | |
| lfd. Nummer: | 356 | Fläche: in m ² | 2155 | Länge in m: | 98 |
| Bestandestyp: | 030302 Sukzessionsfläche des trockenen Extensivgrünlandes mit oder ohne jüngerem Gehölzaufwuchs | | | | |
| Charakteristik: | Sukzessionsflächen mit Calamagrostis epigejos-Dominanz mit Kratzbeere. | | | | |
| | Bearbeiter: Dipl.-Ing. Dr. Olga Lackner | | | | |
| lfd. Nummer: | 357 | Fläche: in m ² | 816 | Länge in m: | 71 |
| Bestandestyp: | 0204 Streuobstbestand (Streuobstwiese/-weide, Obstbaumreihen) | | | | |
| Charakteristik: | | | | | |
| | Bearbeiter: Dipl.-Ing. Dr. Olga Lackner | | | | |
| lfd. Nummer: | 358 | Fläche: in m ² | 1186 | Länge in m: | 85 |
| Bestandestyp: | 0204 Streuobstbestand (Streuobstwiese/-weide, Obstbaumreihen) | | | | |
| Charakteristik: | | | | | |
| | Bearbeiter: Dipl.-Ing. Dr. Olga Lackner | | | | |
| lfd. Nummer: | 359 | Fläche: in m ² | 1139 | Länge in m: | 67 |
| Bestandestyp: | 0201 Kleinstwaldfläche ("Feldgehölz"), Gebüsch oder Baumgruppe unter 1000m² | | | | |
| Charakteristik: | Weisen-Erlen Feldgehölz. | | | | |
| | Bearbeiter: Dipl.-Ing. Dr. Olga Lackner | | | | |
| lfd. Nummer: | 360 | Fläche: in m ² | 369 | Länge in m: | 38 |
| Bestandestyp: | 0201 Kleinstwaldfläche ("Feldgehölz"), Gebüsch oder Baumgruppe unter 1000m² | | | | |
| Charakteristik: | Kleine Feldholzgruppe mit Apfel, Eiche, Weide und Kirsche. | | | | |
| | Bearbeiter: Dipl.-Ing. Dr. Olga Lackner | | | | |
| lfd. Nummer: | 361 | Fläche: in m ² | 4231 | Länge in m: | 209 |
| Bestandestyp: | 0104 Laubwald/Laubholzforst | | | | |
| Charakteristik: | | | | | |
| | Bearbeiter: Dipl.-Ing. Dr. Olga Lackner | | | | |
| lfd. Nummer: | 362 | Fläche: in m ² | 3540 | Länge in m: | 143 |
| Bestandestyp: | 0104 Laubwald/Laubholzforst | | | | |
| Charakteristik: | | | | | |
| | Bearbeiter: Dipl.-Ing. Dr. Olga Lackner | | | | |

| | | | | | |
|-----------------|---|---------------------------|--------------|-------------|------------|
| lfd. Nummer: | 363 | Fläche: in m ² | 7131 | Länge in m: | 387 |
| Bestandestyp: | 0104 Laubwald/Laubholzforst | | | | |
| Charakteristik: | | | | | |
| | Bearbeiter: Dipl.-Ing. Dr. Olga Lackner | | | | |
| lfd. Nummer: | 364 | Fläche: in m ² | 3324 | Länge in m: | 282 |
| Bestandestyp: | 0104 Laubwald/Laubholzforst | | | | |
| Charakteristik: | | | | | |
| | Bearbeiter: Dipl.-Ing. Dr. Olga Lackner | | | | |
| lfd. Nummer: | 365 | Fläche: in m ² | 17631 | Länge in m: | 315 |
| Bestandestyp: | 0102 Nadelwald/Nadelholzforst | | | | |
| Charakteristik: | | | | | |
| | Bearbeiter: Dipl.-Ing. Dr. Olga Lackner | | | | |
| lfd. Nummer: | 366 | Fläche: in m ² | 2579 | Länge in m: | 155 |
| Bestandestyp: | 030802 Mesophile, "bunte" Fettwiese und die meisten Magerrasen, -weiden | | | | |
| Charakteristik: | Sukzessionsflächen mit Gehölzaufkommen im Bereich der Autobahnauffahrt Treffling. | | | | |
| | Bearbeiter: Dipl.-Ing. Dr. Olga Lackner | | | | |
| lfd. Nummer: | 367 | Fläche: in m ² | 27904 | Länge in m: | 916 |
| Bestandestyp: | 0104 Laubwald/Laubholzforst | | | | |
| Charakteristik: | | | | | |
| | Bearbeiter: Dipl.-Ing. Dr. Olga Lackner | | | | |
| lfd. Nummer: | 368 | Fläche: in m ² | 3476 | Länge in m: | 120 |
| Bestandestyp: | 0204 Streuobstbestand (Streuobstwiese/-weide, Obstbaumreihen) | | | | |
| Charakteristik: | | | | | |
| | Bearbeiter: Dipl.-Ing. Dr. Olga Lackner | | | | |
| lfd. Nummer: | 369 | Fläche: in m ² | 5745 | Länge in m: | 264 |
| Bestandestyp: | 0104 Laubwald/Laubholzforst | | | | |
| Charakteristik: | | | | | |
| | Bearbeiter: Dipl.-Ing. Dr. Olga Lackner | | | | |
| lfd. Nummer: | 370 | Fläche: in m ² | 403 | Länge in m: | 55 |
| Bestandestyp: | 0203 Heckenzug | | | | |
| Charakteristik: | Straßen begleitendes Feldgehölz mit Birken und Weiden. | | | | |
| | Bearbeiter: Dipl.-Ing. Dr. Olga Lackner | | | | |
| lfd. Nummer: | 371 | Fläche: in m ² | 61949 | Länge in m: | 874 |
| Bestandestyp: | 0103 Laub-Nadel-Mischwald/Laub-Nadelholz-Mischforst | | | | |
| Charakteristik: | | | | | |
| | Bearbeiter: Dipl.-Ing. Dr. Olga Lackner | | | | |
| lfd. Nummer: | 372 | Fläche: in m ² | 8351 | Länge in m: | 263 |
| Bestandestyp: | 0104 Laubwald/Laubholzforst | | | | |
| Charakteristik: | | | | | |
| | Bearbeiter: Dipl.-Ing. Dr. Olga Lackner | | | | |
| lfd. Nummer: | 373 | Fläche: in m ² | 1240 | Länge in m: | 182 |
| Bestandestyp: | 0204 Streuobstbestand (Streuobstwiese/-weide, Obstbaumreihen) | | | | |
| Charakteristik: | | | | | |
| | Bearbeiter: Dipl.-Ing. Dr. Olga Lackner | | | | |
| lfd. Nummer: | 374 | Fläche: in m ² | 3592 | Länge in m: | 117 |
| Bestandestyp: | 0204 Streuobstbestand (Streuobstwiese/-weide, Obstbaumreihen) | | | | |
| Charakteristik: | | | | | |
| | Bearbeiter: Dipl.-Ing. Dr. Olga Lackner | | | | |

| | | | | | |
|-----------------|---|---------------------------|--------------|-------------|------------|
| lfd. Nummer: | 375 | Fläche: in m ² | 305 | Länge in m: | 35 |
| Bestandestyp: | 0201 Kleinstwaldfläche ("Feldgehölz"), Gebüsch oder Baumgruppe unter 1000m² | | | | |
| Charakteristik: | Feldgehölzgruppe - Waldfortsatz. | | | | |
| | Bearbeiter: Dipl.-Ing. Dr. Olga Lackner | | | | |
| lfd. Nummer: | 376 | Fläche: in m ² | 82795 | Länge in m: | 803 |
| Bestandestyp: | 0103 Laub-Nadel-Mischwald/Laub-Nadelholz-Mischforst | | | | |
| Charakteristik: | | | | | |
| | Bearbeiter: Dipl.-Ing. Dr. Olga Lackner | | | | |
| lfd. Nummer: | 377 | Fläche: in m ² | 32252 | Länge in m: | 581 |
| Bestandestyp: | 0103 Laub-Nadel-Mischwald/Laub-Nadelholz-Mischforst | | | | |
| Charakteristik: | | | | | |
| | Bearbeiter: Dipl.-Ing. Dr. Olga Lackner | | | | |
| lfd. Nummer: | 378 | Fläche: in m ² | 318 | Länge in m: | 49 |
| Bestandestyp: | 0204 Streuobstbestand (Streuobstwiese/-weide, Obstbaumreihen) | | | | |
| Charakteristik: | | | | | |
| | Bearbeiter: Dipl.-Ing. Dr. Olga Lackner | | | | |
| lfd. Nummer: | 379 | Fläche: in m ² | 70 | Länge in m: | 18 |
| Bestandestyp: | 0204 Streuobstbestand (Streuobstwiese/-weide, Obstbaumreihen) | | | | |
| Charakteristik: | | | | | |
| | Bearbeiter: Dipl.-Ing. Dr. Olga Lackner | | | | |
| lfd. Nummer: | 380 | Fläche: in m ² | 966 | Länge in m: | 103 |
| Bestandestyp: | 0204 Streuobstbestand (Streuobstwiese/-weide, Obstbaumreihen) | | | | |
| Charakteristik: | | | | | |
| | Bearbeiter: Dipl.-Ing. Dr. Olga Lackner | | | | |
| lfd. Nummer: | 381 | Fläche: in m ² | 789 | Länge in m: | 60 |
| Bestandestyp: | 0201 Kleinstwaldfläche ("Feldgehölz"), Gebüsch oder Baumgruppe unter 1000m² | | | | |
| Charakteristik: | Gebüschgruppe. | | | | |
| | Bearbeiter: Dipl.-Ing. Dr. Olga Lackner | | | | |
| lfd. Nummer: | 382 | Fläche: in m ² | 935 | Länge in m: | 73 |
| Bestandestyp: | 0204 Streuobstbestand (Streuobstwiese/-weide, Obstbaumreihen) | | | | |
| Charakteristik: | | | | | |
| | Bearbeiter: Dipl.-Ing. Dr. Olga Lackner | | | | |
| lfd. Nummer: | 383 | Fläche: in m ² | 139 | Länge in m: | 28 |
| Bestandestyp: | 0204 Streuobstbestand (Streuobstwiese/-weide, Obstbaumreihen) | | | | |
| Charakteristik: | | | | | |
| | Bearbeiter: Dipl.-Ing. Dr. Olga Lackner | | | | |
| lfd. Nummer: | 384 | Fläche: in m ² | 162 | Länge in m: | 27 |
| Bestandestyp: | 0204 Streuobstbestand (Streuobstwiese/-weide, Obstbaumreihen) | | | | |
| Charakteristik: | | | | | |
| | Bearbeiter: Dipl.-Ing. Dr. Olga Lackner | | | | |
| lfd. Nummer: | 385 | Fläche: in m ² | 246 | Länge in m: | 35 |
| Bestandestyp: | 0204 Streuobstbestand (Streuobstwiese/-weide, Obstbaumreihen) | | | | |
| Charakteristik: | | | | | |
| | Bearbeiter: Dipl.-Ing. Dr. Olga Lackner | | | | |
| lfd. Nummer: | 386 | Fläche: in m ² | 1204 | Länge in m: | 76 |
| Bestandestyp: | 0104 Laubwald/Laubholzforst | | | | |
| Charakteristik: | | | | | |
| | Bearbeiter: Dipl.-Ing. Dr. Olga Lackner | | | | |

| | | | | | |
|-----------------|---|---------------------------|-------------|-------------|------------|
| lfd. Nummer: | 387 | Fläche: in m ² | 959 | Länge in m: | 79 |
| Bestandestyp: | 0204 Streuobstbestand (Streuobstwiese/-weide, Obstbaumreihen) | | | | |
| Charakteristik: | | | | | |
| | Bearbeiter: Dipl.-Ing. Dr. Olga Lackner | | | | |
| lfd. Nummer: | 388 | Fläche: in m ² | 172 | Länge in m: | 29 |
| Bestandestyp: | 0204 Streuobstbestand (Streuobstwiese/-weide, Obstbaumreihen) | | | | |
| Charakteristik: | | | | | |
| | Bearbeiter: Dipl.-Ing. Dr. Olga Lackner | | | | |
| lfd. Nummer: | 389 | Fläche: in m ² | 340 | Länge in m: | 42 |
| Bestandestyp: | 0201 Kleinstwaldfläche ("Feldgehölz"), Gebüsch oder Baumgruppe unter 1000m² | | | | |
| Charakteristik: | Baumgruppe am Siedlungsrand. | | | | |
| | Bearbeiter: Dipl.-Ing. Dr. Olga Lackner | | | | |
| lfd. Nummer: | 390 | Fläche: in m ² | 1046 | Länge in m: | 85 |
| Bestandestyp: | 0204 Streuobstbestand (Streuobstwiese/-weide, Obstbaumreihen) | | | | |
| Charakteristik: | | | | | |
| | Bearbeiter: Dipl.-Ing. Dr. Olga Lackner | | | | |
| lfd. Nummer: | 391 | Fläche: in m ² | 347 | Länge in m: | 50 |
| Bestandestyp: | 0204 Streuobstbestand (Streuobstwiese/-weide, Obstbaumreihen) | | | | |
| Charakteristik: | | | | | |
| | Bearbeiter: Dipl.-Ing. Dr. Olga Lackner | | | | |
| lfd. Nummer: | 392 | Fläche: in m ² | 188 | Länge in m: | 36 |
| Bestandestyp: | 0204 Streuobstbestand (Streuobstwiese/-weide, Obstbaumreihen) | | | | |
| Charakteristik: | | | | | |
| | Bearbeiter: Dipl.-Ing. Dr. Olga Lackner | | | | |
| lfd. Nummer: | 393 | Fläche: in m ² | 659 | Länge in m: | 86 |
| Bestandestyp: | 0206 Baumreihe, Allee | | | | |
| Charakteristik: | | | | | |
| | Bearbeiter: Dipl.-Ing. Dr. Olga Lackner | | | | |
| lfd. Nummer: | 394 | Fläche: in m ² | 319 | Länge in m: | 38 |
| Bestandestyp: | 0204 Streuobstbestand (Streuobstwiese/-weide, Obstbaumreihen) | | | | |
| Charakteristik: | | | | | |
| | Bearbeiter: Dipl.-Ing. Dr. Olga Lackner | | | | |
| lfd. Nummer: | 395 | Fläche: in m ² | 1529 | Länge in m: | 93 |
| Bestandestyp: | 0104 Laubwald/Laubholzforst | | | | |
| Charakteristik: | | | | | |
| | Bearbeiter: Dipl.-Ing. Dr. Olga Lackner | | | | |
| lfd. Nummer: | 396 | Fläche: in m ² | 2394 | Länge in m: | 198 |
| Bestandestyp: | 0104 Laubwald/Laubholzforst | | | | |
| Charakteristik: | | | | | |
| | Bearbeiter: Dipl.-Ing. Dr. Olga Lackner | | | | |
| lfd. Nummer: | 397 | Fläche: in m ² | 347 | Länge in m: | 62 |
| Bestandestyp: | 0206 Baumreihe, Allee | | | | |
| Charakteristik: | | | | | |
| | Bearbeiter: Dipl.-Ing. Dr. Olga Lackner | | | | |
| lfd. Nummer: | 398 | Fläche: in m ² | 360 | Länge in m: | 51 |
| Bestandestyp: | 0206 Baumreihe, Allee | | | | |
| Charakteristik: | | | | | |
| | Bearbeiter: Dipl.-Ing. Dr. Olga Lackner | | | | |

| | | | | | |
|-----------------|--|---------------------------|------------|-------------|------------|
| lfd. Nummer: | 399 | Fläche: in m ² | 539 | Länge in m: | 64 |
| Bestandestyp: | 0206 Baumreihe, Allee | | | | |
| Charakteristik: | | | | | |
| | Bearbeiter: Dipl.-Ing. Dr. Olga Lackner | | | | |
| lfd. Nummer: | 400 | Fläche: in m ² | 157 | Länge in m: | 27 |
| Bestandestyp: | 0206 Baumreihe, Allee | | | | |
| Charakteristik: | | | | | |
| | Bearbeiter: Dipl.-Ing. Dr. Olga Lackner | | | | |
| lfd. Nummer: | 401 | Fläche: in m ² | 114 | Länge in m: | 23 |
| Bestandestyp: | 0206 Baumreihe, Allee | | | | |
| Charakteristik: | | | | | |
| | Bearbeiter: Dipl.-Ing. Dr. Olga Lackner | | | | |
| lfd. Nummer: | 402 | Fläche: in m ² | 697 | Länge in m: | 100 |
| Bestandestyp: | 0203 Heckenzug | | | | |
| Charakteristik: | Ufersaum eines Ententeiches mit Erlen, einzelnen Eschen und lokaler Röhrlichtzone. | | | | |
| | Bearbeiter: Dipl.-Ing. Dr. Olga Lackner | | | | |
| lfd. Nummer: | 403 | Fläche: in m ² | 406 | Länge in m: | 49 |
| Bestandestyp: | 0204 Streuobstbestand (Streuobstwiese/-weide, Obstbaumreihen) | | | | |
| Charakteristik: | | | | | |
| | Bearbeiter: Dipl.-Ing. Dr. Olga Lackner | | | | |
| lfd. Nummer: | 404 | Fläche: in m ² | 509 | Länge in m: | 60 |
| Bestandestyp: | 0204 Streuobstbestand (Streuobstwiese/-weide, Obstbaumreihen) | | | | |
| Charakteristik: | | | | | |
| | Bearbeiter: Dipl.-Ing. Dr. Olga Lackner | | | | |
| lfd. Nummer: | 405 | Fläche: in m ² | 375 | Länge in m: | 39 |
| Bestandestyp: | 0204 Streuobstbestand (Streuobstwiese/-weide, Obstbaumreihen) | | | | |
| Charakteristik: | | | | | |
| | Bearbeiter: Dipl.-Ing. Dr. Olga Lackner | | | | |
| lfd. Nummer: | 406 | Fläche: in m ² | 155 | Länge in m: | 28 |
| Bestandestyp: | 0204 Streuobstbestand (Streuobstwiese/-weide, Obstbaumreihen) | | | | |
| Charakteristik: | | | | | |
| | Bearbeiter: Dipl.-Ing. Dr. Olga Lackner | | | | |
| lfd. Nummer: | 407 | Fläche: in m ² | 541 | Länge in m: | 77 |
| Bestandestyp: | 0102 Nadelwald/Nadelholzforst | | | | |
| Charakteristik: | | | | | |
| | Bearbeiter: Dipl.-Ing. Dr. Olga Lackner | | | | |
| lfd. Nummer: | 408 | Fläche: in m ² | 691 | Länge in m: | 58 |
| Bestandestyp: | 0204 Streuobstbestand (Streuobstwiese/-weide, Obstbaumreihen) | | | | |
| Charakteristik: | | | | | |
| | Bearbeiter: Dipl.-Ing. Dr. Olga Lackner | | | | |
| lfd. Nummer: | 409 | Fläche: in m ² | 656 | Länge in m: | 74 |
| Bestandestyp: | 0204 Streuobstbestand (Streuobstwiese/-weide, Obstbaumreihen) | | | | |
| Charakteristik: | | | | | |
| | Bearbeiter: Dipl.-Ing. Dr. Olga Lackner | | | | |
| lfd. Nummer: | 410 | Fläche: in m ² | 80 | Länge in m: | 19 |
| Bestandestyp: | 0204 Streuobstbestand (Streuobstwiese/-weide, Obstbaumreihen) | | | | |
| Charakteristik: | | | | | |
| | Bearbeiter: Dipl.-Ing. Dr. Olga Lackner | | | | |

| | | | | | |
|-----------------|--|---------------------------|-------------|-------------|------------|
| lfd. Nummer: | 411 | Fläche: in m ² | 1720 | Länge in m: | 189 |
| Bestandestyp: | 0104 Laubwald/Laubholzforst | | | | |
| Charakteristik: | | | | | |
| | Bearbeiter: Dipl.-Ing. Dr. Olga Lackner | | | | |
| lfd. Nummer: | 412 | Fläche: in m ² | 8176 | Länge in m: | 324 |
| Bestandestyp: | 0104 Laubwald/Laubholzforst | | | | |
| Charakteristik: | | | | | |
| | Bearbeiter: Dipl.-Ing. Dr. Olga Lackner | | | | |
| lfd. Nummer: | 413 | Fläche: in m ² | 7212 | Länge in m: | 310 |
| Bestandestyp: | 0104 Laubwald/Laubholzforst | | | | |
| Charakteristik: | | | | | |
| | Bearbeiter: Dipl.-Ing. Dr. Olga Lackner | | | | |
| lfd. Nummer: | 414 | Fläche: in m ² | 2665 | Länge in m: | 146 |
| Bestandestyp: | 0104 Laubwald/Laubholzforst | | | | |
| Charakteristik: | | | | | |
| | Bearbeiter: Dipl.-Ing. Dr. Olga Lackner | | | | |
| lfd. Nummer: | 415 | Fläche: in m ² | 455 | Länge in m: | 45 |
| Bestandestyp: | 0204 Streuobstbestand (Streuobstwiese/-weide, Obstbaumreihen) | | | | |
| Charakteristik: | | | | | |
| | Bearbeiter: Dipl.-Ing. Dr. Olga Lackner | | | | |
| lfd. Nummer: | 416 | Fläche: in m ² | 0 | Länge in m: | 13 |
| Bestandestyp: | 0104 Laubwald/Laubholzforst | | | | |
| Charakteristik: | | | | | |
| | Bearbeiter: Dipl.-Ing. Dr. Olga Lackner | | | | |
| lfd. Nummer: | 417 | Fläche: in m ² | | Länge in m: | |
| Bestandestyp: | | | | | |
| Charakteristik: | | | | | |
| | Bearbeiter: Dipl.-Ing. Dr. Olga Lackner | | | | |
| lfd. Nummer: | 418 | Fläche: in m ² | 3144 | Länge in m: | 264 |
| Bestandestyp: | 0202 Uferbegleitgehölz | | | | |
| Charakteristik: | Ufersaum eines Waldbaches der im Buchenwald verläuft und innerhalb des Waldbestandes überformtes ist; außerhalb wird der Bach von Erlen begleitet. | | | | |
| | Bearbeiter: Dipl.-Ing. Dr. Olga Lackner | | | | |
| lfd. Nummer: | 419 | Fläche: in m ² | 258 | Länge in m: | 33 |
| Bestandestyp: | 0204 Streuobstbestand (Streuobstwiese/-weide, Obstbaumreihen) | | | | |
| Charakteristik: | | | | | |
| | Bearbeiter: Dipl.-Ing. Dr. Olga Lackner | | | | |
| lfd. Nummer: | 420 | Fläche: in m ² | 258 | Länge in m: | 41 |
| Bestandestyp: | 0206 Baumreihe, Allee | | | | |
| Charakteristik: | | | | | |
| | Bearbeiter: Dipl.-Ing. Dr. Olga Lackner | | | | |
| lfd. Nummer: | 421 | Fläche: in m ² | 903 | Länge in m: | 62 |
| Bestandestyp: | 0201 Kleinstwaldfläche ("Feldgehölz"), Gebüsch oder Baumgruppe unter 1000m² | | | | |
| Charakteristik: | Kleiner Fichtenbestand neben einem Reitplatz. | | | | |
| | Bearbeiter: Dipl.-Ing. Dr. Olga Lackner | | | | |
| lfd. Nummer: | 422 | Fläche: in m ² | 1756 | Länge in m: | 84 |
| Bestandestyp: | 0204 Streuobstbestand (Streuobstwiese/-weide, Obstbaumreihen) | | | | |
| Charakteristik: | | | | | |
| | Bearbeiter: Dipl.-Ing. Dr. Olga Lackner | | | | |

| | | | | | |
|-----------------|---|---------------------------|-------------|-------------|------------|
| lfd. Nummer: | 423 | Fläche: in m ² | 129 | Länge in m: | 24 |
| Bestandestyp: | 0204 Streuobstbestand (Streuobstwiese/-weide, Obstbaumreihen) | | | | |
| Charakteristik: | Bearbeiter: Dipl.-Ing. Dr. Olga Lackner | | | | |
| lfd. Nummer: | 424 | Fläche: in m ² | 434 | Länge in m: | 52 |
| Bestandestyp: | 0204 Streuobstbestand (Streuobstwiese/-weide, Obstbaumreihen) | | | | |
| Charakteristik: | Bearbeiter: Dipl.-Ing. Dr. Olga Lackner | | | | |
| lfd. Nummer: | 425 | Fläche: in m ² | 286 | Länge in m: | 50 |
| Bestandestyp: | 0204 Streuobstbestand (Streuobstwiese/-weide, Obstbaumreihen) | | | | |
| Charakteristik: | Bearbeiter: Dipl.-Ing. Dr. Olga Lackner | | | | |
| lfd. Nummer: | 426 | Fläche: in m ² | 65 | Länge in m: | 21 |
| Bestandestyp: | 0201 Kleinstwaldfläche ("Feldgehölz"), Gebüsch oder Baumgruppe unter 1000m² | | | | |
| Charakteristik: | Feldgehölz. Bearbeiter: Dipl.-Ing. Dr. Olga Lackner | | | | |
| lfd. Nummer: | 427 | Fläche: in m ² | 1229 | Länge in m: | 115 |
| Bestandestyp: | 0206 Baumreihe, Allee | | | | |
| Charakteristik: | Bearbeiter: Dipl.-Ing. Dr. Olga Lackner | | | | |
| lfd. Nummer: | 428 | Fläche: in m ² | 622 | Länge in m: | 64 |
| Bestandestyp: | 0204 Streuobstbestand (Streuobstwiese/-weide, Obstbaumreihen) | | | | |
| Charakteristik: | Bearbeiter: Dipl.-Ing. Dr. Olga Lackner | | | | |
| lfd. Nummer: | 429 | Fläche: in m ² | 1647 | Länge in m: | 82 |
| Bestandestyp: | 0204 Streuobstbestand (Streuobstwiese/-weide, Obstbaumreihen) | | | | |
| Charakteristik: | Bearbeiter: Dipl.-Ing. Dr. Olga Lackner | | | | |
| lfd. Nummer: | 430 | Fläche: in m ² | 173 | Länge in m: | 32 |
| Bestandestyp: | 0204 Streuobstbestand (Streuobstwiese/-weide, Obstbaumreihen) | | | | |
| Charakteristik: | Bearbeiter: Dipl.-Ing. Dr. Olga Lackner | | | | |
| lfd. Nummer: | 431 | Fläche: in m ² | 320 | Länge in m: | 62 |
| Bestandestyp: | 0204 Streuobstbestand (Streuobstwiese/-weide, Obstbaumreihen) | | | | |
| Charakteristik: | Bearbeiter: Dipl.-Ing. Dr. Olga Lackner | | | | |
| lfd. Nummer: | 432 | Fläche: in m ² | 475 | Länge in m: | 59 |
| Bestandestyp: | 0204 Streuobstbestand (Streuobstwiese/-weide, Obstbaumreihen) | | | | |
| Charakteristik: | Bearbeiter: Dipl.-Ing. Dr. Olga Lackner | | | | |
| lfd. Nummer: | 433 | Fläche: in m ² | 222 | Länge in m: | 33 |
| Bestandestyp: | 0204 Streuobstbestand (Streuobstwiese/-weide, Obstbaumreihen) | | | | |
| Charakteristik: | Bearbeiter: Dipl.-Ing. Dr. Olga Lackner | | | | |
| lfd. Nummer: | 434 | Fläche: in m ² | 959 | Länge in m: | 61 |
| Bestandestyp: | 0204 Streuobstbestand (Streuobstwiese/-weide, Obstbaumreihen) | | | | |
| Charakteristik: | Bearbeiter: Dipl.-Ing. Dr. Olga Lackner | | | | |

| | | | | | |
|-----------------|---|---------------------------|-------------|-------------|------------|
| lfd. Nummer: | 435 | Fläche: in m ² | 384 | Länge in m: | 46 |
| Bestandestyp: | 0204 Streuobstbestand (Streuobstwiese/-weide, Obstbaumreihen) | | | | |
| Charakteristik: | | | | | |
| | Bearbeiter: Dipl.-Ing. Dr. Olga Lackner | | | | |
| lfd. Nummer: | 436 | Fläche: in m ² | 310 | Länge in m: | 39 |
| Bestandestyp: | 0204 Streuobstbestand (Streuobstwiese/-weide, Obstbaumreihen) | | | | |
| Charakteristik: | | | | | |
| | Bearbeiter: Dipl.-Ing. Dr. Olga Lackner | | | | |
| lfd. Nummer: | 437 | Fläche: in m ² | 3398 | Länge in m: | 309 |
| Bestandestyp: | 0104 Laubwald/Laubholzforst | | | | |
| Charakteristik: | | | | | |
| | Bearbeiter: Dipl.-Ing. Dr. Olga Lackner | | | | |
| lfd. Nummer: | 438 | Fläche: in m ² | 293 | Länge in m: | 51 |
| Bestandestyp: | 0201 Kleinstwaldfläche ("Feldgehölz"), Gebüsch oder Baumgruppe unter 1000m² | | | | |
| Charakteristik: | Espenhain mit einzelnen Weiden. | | | | |
| | Bearbeiter: Dipl.-Ing. Dr. Olga Lackner | | | | |
| lfd. Nummer: | 439 | Fläche: in m ² | 8282 | Länge in m: | 615 |
| Bestandestyp: | 0104 Laubwald/Laubholzforst | | | | |
| Charakteristik: | | | | | |
| | Bearbeiter: Dipl.-Ing. Dr. Olga Lackner | | | | |
| lfd. Nummer: | 440 | Fläche: in m ² | 3038 | Länge in m: | 314 |
| Bestandestyp: | 0104 Laubwald/Laubholzforst | | | | |
| Charakteristik: | | | | | |
| | Bearbeiter: Dipl.-Ing. Dr. Olga Lackner | | | | |
| lfd. Nummer: | 441 | Fläche: in m ² | 2923 | Länge in m: | 219 |
| Bestandestyp: | 0104 Laubwald/Laubholzforst | | | | |
| Charakteristik: | | | | | |
| | Bearbeiter: Dipl.-Ing. Dr. Olga Lackner | | | | |
| lfd. Nummer: | 442 | Fläche: in m ² | 6274 | Länge in m: | 364 |
| Bestandestyp: | 0104 Laubwald/Laubholzforst | | | | |
| Charakteristik: | | | | | |
| | Bearbeiter: Dipl.-Ing. Dr. Olga Lackner | | | | |
| lfd. Nummer: | 443 | Fläche: in m ² | 6987 | Länge in m: | 488 |
| Bestandestyp: | 0104 Laubwald/Laubholzforst | | | | |
| Charakteristik: | | | | | |
| | Bearbeiter: Dipl.-Ing. Dr. Olga Lackner | | | | |
| lfd. Nummer: | 444 | Fläche: in m ² | 2170 | Länge in m: | 120 |
| Bestandestyp: | 0204 Streuobstbestand (Streuobstwiese/-weide, Obstbaumreihen) | | | | |
| Charakteristik: | | | | | |
| | Bearbeiter: Dipl.-Ing. Dr. Olga Lackner | | | | |
| lfd. Nummer: | 445 | Fläche: in m ² | 276 | Länge in m: | 35 |
| Bestandestyp: | 0206 Baumreihe, Allee | | | | |
| Charakteristik: | | | | | |
| | Bearbeiter: Dipl.-Ing. Dr. Olga Lackner | | | | |
| lfd. Nummer: | 446 | Fläche: in m ² | 1340 | Länge in m: | 82 |
| Bestandestyp: | 0204 Streuobstbestand (Streuobstwiese/-weide, Obstbaumreihen) | | | | |
| Charakteristik: | | | | | |
| | Bearbeiter: Dipl.-Ing. Dr. Olga Lackner | | | | |

| | | | | | |
|-----------------|--|---------------------------|-------------|-------------|------------|
| lfd. Nummer: | 447 | Fläche: in m ² | 978 | Länge in m: | 69 |
| Bestandestyp: | 0204 Streuobstbestand (Streuobstwiese/-weide, Obstbaumreihen) | | | | |
| Charakteristik: | | | | | |
| | Bearbeiter: Dipl.-Ing. Dr. Olga Lackner | | | | |
| lfd. Nummer: | 448 | Fläche: in m ² | 1832 | Länge in m: | 124 |
| Bestandestyp: | 0204 Streuobstbestand (Streuobstwiese/-weide, Obstbaumreihen) | | | | |
| Charakteristik: | | | | | |
| | Bearbeiter: Dipl.-Ing. Dr. Olga Lackner | | | | |
| lfd. Nummer: | 449 | Fläche: in m ² | 1109 | Länge in m: | 75 |
| Bestandestyp: | 0204 Streuobstbestand (Streuobstwiese/-weide, Obstbaumreihen) | | | | |
| Charakteristik: | | | | | |
| | Bearbeiter: Dipl.-Ing. Dr. Olga Lackner | | | | |
| lfd. Nummer: | 450 | Fläche: in m ² | 1386 | Länge in m: | 87 |
| Bestandestyp: | 0204 Streuobstbestand (Streuobstwiese/-weide, Obstbaumreihen) | | | | |
| Charakteristik: | | | | | |
| | Bearbeiter: Dipl.-Ing. Dr. Olga Lackner | | | | |
| lfd. Nummer: | 451 | Fläche: in m ² | 3077 | Länge in m: | 142 |
| Bestandestyp: | 0204 Streuobstbestand (Streuobstwiese/-weide, Obstbaumreihen) | | | | |
| Charakteristik: | | | | | |
| | Bearbeiter: Dipl.-Ing. Dr. Olga Lackner | | | | |
| lfd. Nummer: | 452 | Fläche: in m ² | 2298 | Länge in m: | 110 |
| Bestandestyp: | 0204 Streuobstbestand (Streuobstwiese/-weide, Obstbaumreihen) | | | | |
| Charakteristik: | | | | | |
| | Bearbeiter: Dipl.-Ing. Dr. Olga Lackner | | | | |
| lfd. Nummer: | 453 | Fläche: in m ² | 2957 | Länge in m: | 134 |
| Bestandestyp: | 0204 Streuobstbestand (Streuobstwiese/-weide, Obstbaumreihen) | | | | |
| Charakteristik: | | | | | |
| | Bearbeiter: Dipl.-Ing. Dr. Olga Lackner | | | | |
| lfd. Nummer: | 454 | Fläche: in m ² | 481 | Länge in m: | 57 |
| Bestandestyp: | 0204 Streuobstbestand (Streuobstwiese/-weide, Obstbaumreihen) | | | | |
| Charakteristik: | | | | | |
| | Bearbeiter: Dipl.-Ing. Dr. Olga Lackner | | | | |
| lfd. Nummer: | 455 | Fläche: in m ² | 543 | Länge in m: | 49 |
| Bestandestyp: | 0204 Streuobstbestand (Streuobstwiese/-weide, Obstbaumreihen) | | | | |
| Charakteristik: | | | | | |
| | Bearbeiter: Dipl.-Ing. Dr. Olga Lackner | | | | |
| lfd. Nummer: | 456 | Fläche: in m ² | 1505 | Länge in m: | 103 |
| Bestandestyp: | 0306 Neubewaldung/Aufforstung | | | | |
| Charakteristik: | | | | | |
| | Bearbeiter: Dipl.-Ing. Dr. Olga Lackner | | | | |
| lfd. Nummer: | 457 | Fläche: in m ² | 405 | Länge in m: | 53 |
| Bestandestyp: | 0204 Streuobstbestand (Streuobstwiese/-weide, Obstbaumreihen) | | | | |
| Charakteristik: | | | | | |
| | Bearbeiter: Dipl.-Ing. Dr. Olga Lackner | | | | |
| lfd. Nummer: | 458 | Fläche: in m ² | 708 | Länge in m: | 69 |
| Bestandestyp: | 0203 Heckenzug | | | | |
| Charakteristik: | Eschen-Hasel-Hecke. | | | | |
| | Bearbeiter: Dipl.-Ing. Dr. Olga Lackner | | | | |

| | | | | | |
|-----------------|--|---------------------------|-------------|-------------|------------|
| lfd. Nummer: | 459 | Fläche: in m ² | 1944 | Länge in m: | 175 |
| Bestandestyp: | 0104 Laubwald/Laubholzforst | | | | |
| Charakteristik: | | | | | |
| | Bearbeiter: Dipl.-Ing. Dr. Olga Lackner | | | | |
| lfd. Nummer: | 460 | Fläche: in m ² | 0 | Länge in m: | 0 |
| Bestandestyp: | 0207 Markanter Einzelbaum | | | | |
| Charakteristik: | | | | | |
| | Bearbeiter: Dipl.-Ing. Dr. Olga Lackner | | | | |
| lfd. Nummer: | 461 | Fläche: in m ² | 3212 | Länge in m: | 158 |
| Bestandestyp: | 0104 Laubwald/Laubholzforst | | | | |
| Charakteristik: | | | | | |
| | Bearbeiter: Dipl.-Ing. Dr. Olga Lackner | | | | |
| lfd. Nummer: | 462 | Fläche: in m ² | 1051 | Länge in m: | 113 |
| Bestandestyp: | 0204 Streuobstbestand (Streuobstwiese/-weide, Obstbaumreihen) | | | | |
| Charakteristik: | | | | | |
| | Bearbeiter: Dipl.-Ing. Dr. Olga Lackner | | | | |
| lfd. Nummer: | 463 | Fläche: in m ² | 916 | Länge in m: | 99 |
| Bestandestyp: | 0204 Streuobstbestand (Streuobstwiese/-weide, Obstbaumreihen) | | | | |
| Charakteristik: | | | | | |
| | Bearbeiter: Dipl.-Ing. Dr. Olga Lackner | | | | |
| lfd. Nummer: | 464 | Fläche: in m ² | 128 | Länge in m: | 26 |
| Bestandestyp: | 0204 Streuobstbestand (Streuobstwiese/-weide, Obstbaumreihen) | | | | |
| Charakteristik: | | | | | |
| | Bearbeiter: Dipl.-Ing. Dr. Olga Lackner | | | | |
| lfd. Nummer: | 465 | Fläche: in m ² | 287 | Länge in m: | 42 |
| Bestandestyp: | 0206 Baumreihe, Allee | | | | |
| Charakteristik: | | | | | |
| | Bearbeiter: Dipl.-Ing. Dr. Olga Lackner | | | | |
| lfd. Nummer: | 466 | Fläche: in m ² | 1012 | Länge in m: | 172 |
| Bestandestyp: | 0203 Heckenzug | | | | |
| Charakteristik: | Feldhecken mit Eiche, Ahorn, Esche, Kastanie und Rose. | | | | |
| | Bearbeiter: Dipl.-Ing. Dr. Olga Lackner | | | | |
| lfd. Nummer: | 467 | Fläche: in m ² | | Länge in m: | |
| Bestandestyp: | 0207 Markanter Einzelbaum | | | | |
| Charakteristik: | | | | | |
| | Bearbeiter: Dipl.-Ing. Dr. Olga Lackner | | | | |
| lfd. Nummer: | 468 | Fläche: in m ² | 596 | Länge in m: | 71 |
| Bestandestyp: | 0204 Streuobstbestand (Streuobstwiese/-weide, Obstbaumreihen) | | | | |
| Charakteristik: | | | | | |
| | Bearbeiter: Dipl.-Ing. Dr. Olga Lackner | | | | |
| lfd. Nummer: | 469 | Fläche: in m ² | | Länge in m: | |
| Bestandestyp: | 0207 Markanter Einzelbaum | | | | |
| Charakteristik: | | | | | |
| | Bearbeiter: Dipl.-Ing. Dr. Olga Lackner | | | | |
| lfd. Nummer: | 470 | Fläche: in m ² | | Länge in m: | |
| Bestandestyp: | 0207 Markanter Einzelbaum | | | | |
| Charakteristik: | | | | | |
| | Bearbeiter: Dipl.-Ing. Dr. Olga Lackner | | | | |

| | | | |
|-----------------|--|-----------------------------|------------------------------------|
| lfd. Nummer: | 471 | Fläche: in m ² | Länge in m: |
| Bestandestyp: | 0207 Markanter Einzelbaum | | |
| Charakteristik: | | | |
| | Bearbeiter: | Dipl.-Ing. Dr. Olga Lackner | |
| lfd. Nummer: | 472 | Fläche: in m ² | 367 Länge in m: 40 |
| Bestandestyp: | 0201 Kleinstwaldfläche ("Feldgehölz"), Gebüsch oder Baumgruppe unter 1000m² | | |
| Charakteristik: | Kleinstwaldfläche mit Eschen. | | |
| | Bearbeiter: | Dipl.-Ing. Dr. Olga Lackner | |
| lfd. Nummer: | 473 | Fläche: in m ² | 154 Länge in m: 26 |
| Bestandestyp: | 0402 Fließendes Gewässer | | |
| Charakteristik: | Ausweitung des Gusenbachbettes im Bereich der Durchleitung unter der Autobahnauffahrt Engerwitzdorf. | | |
| | Bearbeiter: | Dipl.-Ing. Dr. Olga Lackner | |
| lfd. Nummer: | 474 | Fläche: in m ² | 407 Länge in m: 76 |
| Bestandestyp: | 0203 Heckenzug | | |
| Charakteristik: | Straßenbegleitende gepflanzte Ziergehölzhecke. | | |
| | Bearbeiter: | Dipl.-Ing. Dr. Olga Lackner | |
| lfd. Nummer: | 475 | Fläche: in m ² | 182 Länge in m: 26 |
| Bestandestyp: | 0204 Streuobstbestand (Streuobstwiese/-weide, Obstbaumreihen) | | |
| Charakteristik: | | | |
| | Bearbeiter: | Dipl.-Ing. Dr. Olga Lackner | |
| lfd. Nummer: | 476 | Fläche: in m ² | 328 Länge in m: 45 |
| Bestandestyp: | 0204 Streuobstbestand (Streuobstwiese/-weide, Obstbaumreihen) | | |
| Charakteristik: | | | |
| | Bearbeiter: | Dipl.-Ing. Dr. Olga Lackner | |
| lfd. Nummer: | 477 | Fläche: in m ² | 1930 Länge in m: 99 |
| Bestandestyp: | 0204 Streuobstbestand (Streuobstwiese/-weide, Obstbaumreihen) | | |
| Charakteristik: | | | |
| | Bearbeiter: | Dipl.-Ing. Dr. Olga Lackner | |
| lfd. Nummer: | 478 | Fläche: in m ² | 904 Länge in m: 105 |
| Bestandestyp: | 0204 Streuobstbestand (Streuobstwiese/-weide, Obstbaumreihen) | | |
| Charakteristik: | | | |
| | Bearbeiter: | Dipl.-Ing. Dr. Olga Lackner | |
| lfd. Nummer: | 479 | Fläche: in m ² | 2413 Länge in m: 326 |
| Bestandestyp: | 0206 Baumreihe, Allee | | |
| Charakteristik: | | | |
| | Bearbeiter: | Dipl.-Ing. Dr. Olga Lackner | |
| lfd. Nummer: | 480 | Fläche: in m ² | 882 Länge in m: 101 |
| Bestandestyp: | 0204 Streuobstbestand (Streuobstwiese/-weide, Obstbaumreihen) | | |
| Charakteristik: | | | |
| | Bearbeiter: | Dipl.-Ing. Dr. Olga Lackner | |
| lfd. Nummer: | 481 | Fläche: in m ² | 1055 Länge in m: 120 |
| Bestandestyp: | 0204 Streuobstbestand (Streuobstwiese/-weide, Obstbaumreihen) | | |
| Charakteristik: | | | |
| | Bearbeiter: | Dipl.-Ing. Dr. Olga Lackner | |
| lfd. Nummer: | 482 | Fläche: in m ² | 2019 Länge in m: 198 |
| Bestandestyp: | 0203 Heckenzug | | |
| Charakteristik: | Eingezahlte gepflanzte Wildgehölzhecke. | | |
| | Bearbeiter: | Dipl.-Ing. Dr. Olga Lackner | |

| | | | | | |
|-----------------|---|---------------------------|-------------|-------------|------------|
| lfd. Nummer: | 483 | Fläche: in m ² | 830 | Länge in m: | 76 |
| Bestandestyp: | 0204 Streuobstbestand (Streuobstwiese/-weide, Obstbaumreihen) | | | | |
| Charakteristik: | | | | | |
| | Bearbeiter: Dipl.-Ing. Dr. Olga Lackner | | | | |
| lfd. Nummer: | 484 | Fläche: in m ² | 1345 | Länge in m: | 113 |
| Bestandestyp: | 0204 Streuobstbestand (Streuobstwiese/-weide, Obstbaumreihen) | | | | |
| Charakteristik: | | | | | |
| | Bearbeiter: Dipl.-Ing. Dr. Olga Lackner | | | | |
| lfd. Nummer: | 485 | Fläche: in m ² | 547 | Länge in m: | 64 |
| Bestandestyp: | 0204 Streuobstbestand (Streuobstwiese/-weide, Obstbaumreihen) | | | | |
| Charakteristik: | | | | | |
| | Bearbeiter: Dipl.-Ing. Dr. Olga Lackner | | | | |
| lfd. Nummer: | 486 | Fläche: in m ² | 2221 | Länge in m: | 148 |
| Bestandestyp: | 0204 Streuobstbestand (Streuobstwiese/-weide, Obstbaumreihen) | | | | |
| Charakteristik: | | | | | |
| | Bearbeiter: Dipl.-Ing. Dr. Olga Lackner | | | | |
| lfd. Nummer: | 487 | Fläche: in m ² | 7043 | Länge in m: | 201 |
| Bestandestyp: | 0102 Nadelwald/Nadelholzforst | | | | |
| Charakteristik: | | | | | |
| | Bearbeiter: Dipl.-Ing. Dr. Olga Lackner | | | | |
| lfd. Nummer: | 488 | Fläche: in m ² | 714 | Länge in m: | 68 |
| Bestandestyp: | 0204 Streuobstbestand (Streuobstwiese/-weide, Obstbaumreihen) | | | | |
| Charakteristik: | | | | | |
| | Bearbeiter: Dipl.-Ing. Dr. Olga Lackner | | | | |
| lfd. Nummer: | 489 | Fläche: in m ² | 317 | Länge in m: | 44 |
| Bestandestyp: | 0201 Kleinstwaldfläche ("Feldgehölz"), Gebüsch oder Baumgruppe unter 1000m² | | | | |
| Charakteristik: | Kirschen-Hasel-Feldgehölz. | | | | |
| | Bearbeiter: Dipl.-Ing. Dr. Olga Lackner | | | | |
| lfd. Nummer: | 490 | Fläche: in m ² | 2587 | Länge in m: | 122 |
| Bestandestyp: | 0204 Streuobstbestand (Streuobstwiese/-weide, Obstbaumreihen) | | | | |
| Charakteristik: | | | | | |
| | Bearbeiter: Dipl.-Ing. Dr. Olga Lackner | | | | |
| lfd. Nummer: | 491 | Fläche: in m ² | 1439 | Länge in m: | 77 |
| Bestandestyp: | 0204 Streuobstbestand (Streuobstwiese/-weide, Obstbaumreihen) | | | | |
| Charakteristik: | | | | | |
| | Bearbeiter: Dipl.-Ing. Dr. Olga Lackner | | | | |
| lfd. Nummer: | 492 | Fläche: in m ² | 3220 | Länge in m: | 137 |
| Bestandestyp: | 0204 Streuobstbestand (Streuobstwiese/-weide, Obstbaumreihen) | | | | |
| Charakteristik: | | | | | |
| | Bearbeiter: Dipl.-Ing. Dr. Olga Lackner | | | | |
| lfd. Nummer: | 493 | Fläche: in m ² | 1821 | Länge in m: | 108 |
| Bestandestyp: | 0204 Streuobstbestand (Streuobstwiese/-weide, Obstbaumreihen) | | | | |
| Charakteristik: | | | | | |
| | Bearbeiter: Dipl.-Ing. Dr. Olga Lackner | | | | |
| lfd. Nummer: | 494 | Fläche: in m ² | 184 | Länge in m: | 27 |
| Bestandestyp: | 0204 Streuobstbestand (Streuobstwiese/-weide, Obstbaumreihen) | | | | |
| Charakteristik: | | | | | |
| | Bearbeiter: Dipl.-Ing. Dr. Olga Lackner | | | | |

| | | | | | |
|-----------------|---|---------------------------|-------------|-------------|------------|
| lfd. Nummer: | 495 | Fläche: in m ² | 207 | Länge in m: | 36 |
| Bestandestyp: | 0204 Streuobstbestand (Streuobstwiese/-weide, Obstbaumreihen) | | | | |
| Charakteristik: | | | | | |
| | Bearbeiter: Dipl.-Ing. Dr. Olga Lackner | | | | |
| lfd. Nummer: | 496 | Fläche: in m ² | 254 | Länge in m: | 38 |
| Bestandestyp: | 0204 Streuobstbestand (Streuobstwiese/-weide, Obstbaumreihen) | | | | |
| Charakteristik: | | | | | |
| | Bearbeiter: Dipl.-Ing. Dr. Olga Lackner | | | | |
| lfd. Nummer: | 497 | Fläche: in m ² | 3320 | Länge in m: | 131 |
| Bestandestyp: | 0204 Streuobstbestand (Streuobstwiese/-weide, Obstbaumreihen) | | | | |
| Charakteristik: | | | | | |
| | Bearbeiter: Dipl.-Ing. Dr. Olga Lackner | | | | |
| lfd. Nummer: | 498 | Fläche: in m ² | 6215 | Länge in m: | 234 |
| Bestandestyp: | 0103 Laub-Nadel-Mischwald/Laub-Nadelholz-Mischforst | | | | |
| Charakteristik: | | | | | |
| | Bearbeiter: Dipl.-Ing. Dr. Olga Lackner | | | | |
| lfd. Nummer: | 499 | Fläche: in m ² | 6158 | Länge in m: | 290 |
| Bestandestyp: | 0102 Nadelwald/Nadelholzforst | | | | |
| Charakteristik: | | | | | |
| | Bearbeiter: Dipl.-Ing. Dr. Olga Lackner | | | | |
| lfd. Nummer: | 500 | Fläche: in m ² | 229 | Länge in m: | 34 |
| Bestandestyp: | 0201 Kleinstwaldfläche ("Feldgehölz"), Gebüsch oder Baumgruppe unter 1000m² | | | | |
| Charakteristik: | Kleinstwaldfläche neben der Autobahn. | | | | |
| | Bearbeiter: Dipl.-Ing. Dr. Olga Lackner | | | | |
| lfd. Nummer: | 501 | Fläche: in m ² | 490 | Länge in m: | 81 |
| Bestandestyp: | 0203 Heckenzug | | | | |
| Charakteristik: | Birken-Kiefern-Reihe. | | | | |
| | Bearbeiter: Dipl.-Ing. Dr. Olga Lackner | | | | |
| lfd. Nummer: | 502 | Fläche: in m ² | 149 | Länge in m: | 27 |
| Bestandestyp: | 0201 Kleinstwaldfläche ("Feldgehölz"), Gebüsch oder Baumgruppe unter 1000m² | | | | |
| Charakteristik: | Kleinstwaldfläche neben der Autobahn. | | | | |
| | Bearbeiter: Dipl.-Ing. Dr. Olga Lackner | | | | |
| lfd. Nummer: | 503 | Fläche: in m ² | 260 | Länge in m: | 36 |
| Bestandestyp: | 0102 Nadelwald/Nadelholzforst | | | | |
| Charakteristik: | | | | | |
| | Bearbeiter: Dipl.-Ing. Dr. Olga Lackner | | | | |
| lfd. Nummer: | 504 | Fläche: in m ² | 1234 | Länge in m: | 91 |
| Bestandestyp: | 0204 Streuobstbestand (Streuobstwiese/-weide, Obstbaumreihen) | | | | |
| Charakteristik: | | | | | |
| | Bearbeiter: Dipl.-Ing. Dr. Olga Lackner | | | | |
| lfd. Nummer: | 505 | Fläche: in m ² | 543 | Länge in m: | 77 |
| Bestandestyp: | 0206 Baumreihe, Allee | | | | |
| Charakteristik: | | | | | |
| | Bearbeiter: Dipl.-Ing. Dr. Olga Lackner | | | | |
| lfd. Nummer: | 506 | Fläche: in m ² | 211 | Länge in m: | 37 |
| Bestandestyp: | 0204 Streuobstbestand (Streuobstwiese/-weide, Obstbaumreihen) | | | | |
| Charakteristik: | | | | | |
| | Bearbeiter: Dipl.-Ing. Dr. Olga Lackner | | | | |

| | | | | | |
|-----------------|--|---------------------------|--------------|-------------|-------------|
| lfd. Nummer: | 507 | Fläche: in m ² | 757 | Länge in m: | 65 |
| Bestandestyp: | 0306 Neubewaldung/Aufforstung | | | | |
| Charakteristik: | | | | | |
| | Bearbeiter: Dipl.-Ing. Dr. Olga Lackner | | | | |
| lfd. Nummer: | 508 | Fläche: in m ² | 53727 | Länge in m: | 1014 |
| Bestandestyp: | 0102 Nadelwald/Nadelholzforst | | | | |
| Charakteristik: | | | | | |
| | Bearbeiter: Dipl.-Ing. Dr. Olga Lackner | | | | |
| lfd. Nummer: | 509 | Fläche: in m ² | 926 | Länge in m: | 71 |
| Bestandestyp: | 0204 Streuobstbestand (Streuobstwiese/-weide, Obstbaumreihen) | | | | |
| Charakteristik: | | | | | |
| | Bearbeiter: Dipl.-Ing. Dr. Olga Lackner | | | | |
| lfd. Nummer: | 510 | Fläche: in m ² | 113 | Länge in m: | 22 |
| Bestandestyp: | 0401 Stehendes Gewässer | | | | |
| Charakteristik: | Kleiner naturnaher Teich mit Igelkolben, Iris pseudacorus, Flatterbinse. | | | | |
| | Bearbeiter: Dipl.-Ing. Dr. Olga Lackner | | | | |
| lfd. Nummer: | 511 | Fläche: in m ² | 239 | Länge in m: | 51 |
| Bestandestyp: | 0202 Uferbegleitgehölz | | | | |
| Charakteristik: | Üppiger Weidensaum um einen kleinen naturnahen Teich. | | | | |
| | Bearbeiter: Dipl.-Ing. Dr. Olga Lackner | | | | |
| lfd. Nummer: | 512 | Fläche: in m ² | 371 | Länge in m: | 52 |
| Bestandestyp: | 0204 Streuobstbestand (Streuobstwiese/-weide, Obstbaumreihen) | | | | |
| Charakteristik: | | | | | |
| | Bearbeiter: Dipl.-Ing. Dr. Olga Lackner | | | | |
| lfd. Nummer: | 513 | Fläche: in m ² | 841 | Länge in m: | 62 |
| Bestandestyp: | 0204 Streuobstbestand (Streuobstwiese/-weide, Obstbaumreihen) | | | | |
| Charakteristik: | | | | | |
| | Bearbeiter: Dipl.-Ing. Dr. Olga Lackner | | | | |
| lfd. Nummer: | 514 | Fläche: in m ² | 412 | Länge in m: | 50 |
| Bestandestyp: | 0204 Streuobstbestand (Streuobstwiese/-weide, Obstbaumreihen) | | | | |
| Charakteristik: | | | | | |
| | Bearbeiter: Dipl.-Ing. Dr. Olga Lackner | | | | |
| lfd. Nummer: | 515 | Fläche: in m ² | 2951 | Länge in m: | 122 |
| Bestandestyp: | 0306 Neubewaldung/Aufforstung | | | | |
| Charakteristik: | | | | | |
| | Bearbeiter: Dipl.-Ing. Dr. Olga Lackner | | | | |
| lfd. Nummer: | 516 | Fläche: in m ² | 478 | Länge in m: | 43 |
| Bestandestyp: | 0204 Streuobstbestand (Streuobstwiese/-weide, Obstbaumreihen) | | | | |
| Charakteristik: | | | | | |
| | Bearbeiter: Dipl.-Ing. Dr. Olga Lackner | | | | |
| lfd. Nummer: | 517 | Fläche: in m ² | | Länge in m: | |
| Bestandestyp: | 0207 Markanter Einzelbaum | | | | |
| Charakteristik: | | | | | |
| | Bearbeiter: Dipl.-Ing. Dr. Olga Lackner | | | | |
| lfd. Nummer: | 518 | Fläche: in m ² | 3864 | Länge in m: | 154 |
| Bestandestyp: | 0304 Sukzessionsfläche in ehemaligen Intensivgebieten | | | | |
| Charakteristik: | | | | | |
| | Bearbeiter: Dipl.-Ing. Dr. Olga Lackner | | | | |

| | | | | | |
|-----------------|---|---------------------------|-------------|-------------|------------|
| lfd. Nummer: | 519 | Fläche: in m ² | 438 | Länge in m: | 51 |
| Bestandestyp: | 0206 Baumreihe, Allee | | | | |
| Charakteristik: | | | | | |
| | Bearbeiter: Dipl.-Ing. Dr. Olga Lackner | | | | |
| lfd. Nummer: | 520 | Fläche: in m ² | 445 | Länge in m: | 51 |
| Bestandestyp: | 0206 Baumreihe, Allee | | | | |
| Charakteristik: | | | | | |
| | Bearbeiter: Dipl.-Ing. Dr. Olga Lackner | | | | |
| lfd. Nummer: | 521 | Fläche: in m ² | 214 | Länge in m: | 32 |
| Bestandestyp: | 0206 Baumreihe, Allee | | | | |
| Charakteristik: | | | | | |
| | Bearbeiter: Dipl.-Ing. Dr. Olga Lackner | | | | |
| lfd. Nummer: | 522 | Fläche: in m ² | 164 | Länge in m: | 30 |
| Bestandestyp: | 0206 Baumreihe, Allee | | | | |
| Charakteristik: | | | | | |
| | Bearbeiter: Dipl.-Ing. Dr. Olga Lackner | | | | |
| lfd. Nummer: | 523 | Fläche: in m ² | 921 | Länge in m: | 74 |
| Bestandestyp: | 0104 Laubwald/Laubholzforst | | | | |
| Charakteristik: | | | | | |
| | Bearbeiter: Dipl.-Ing. Dr. Olga Lackner | | | | |
| lfd. Nummer: | 524 | Fläche: in m ² | 406 | Länge in m: | 48 |
| Bestandestyp: | 0204 Streuobstbestand (Streuobstwiese/-weide, Obstbaumreihen) | | | | |
| Charakteristik: | | | | | |
| | Bearbeiter: Dipl.-Ing. Dr. Olga Lackner | | | | |
| lfd. Nummer: | 525 | Fläche: in m ² | 4460 | Länge in m: | 173 |
| Bestandestyp: | 0104 Laubwald/Laubholzforst | | | | |
| Charakteristik: | | | | | |
| | Bearbeiter: Dipl.-Ing. Dr. Olga Lackner | | | | |
| lfd. Nummer: | 526 | Fläche: in m ² | 6116 | Länge in m: | 182 |
| Bestandestyp: | 0104 Laubwald/Laubholzforst | | | | |
| Charakteristik: | | | | | |
| | Bearbeiter: Dipl.-Ing. Dr. Olga Lackner | | | | |
| lfd. Nummer: | 527 | Fläche: in m ² | 514 | Länge in m: | 46 |
| Bestandestyp: | 0304 Sukzessionsfläche in ehemaligen Intensivgebieten | | | | |
| Charakteristik: | | | | | |
| | Bearbeiter: Dipl.-Ing. Dr. Olga Lackner | | | | |
| lfd. Nummer: | 528 | Fläche: in m ² | 1449 | Länge in m: | 86 |
| Bestandestyp: | 0602 Abbauflächen geogener Rohstoffe mit aktueller betrieblicher Nutzung | | | | |
| Charakteristik: | | | | | |
| | Bearbeiter: Dipl.-Ing. Dr. Olga Lackner | | | | |
| lfd. Nummer: | 529 | Fläche: in m ² | 1216 | Länge in m: | 95 |
| Bestandestyp: | 0104 Laubwald/Laubholzforst | | | | |
| Charakteristik: | | | | | |
| | Bearbeiter: Dipl.-Ing. Dr. Olga Lackner | | | | |

| | | | | | |
|-----------------|--|---------------------------|--------------|-------------|------------|
| lfd. Nummer: | 530 | Fläche: in m ² | 4448 | Länge in m: | 255 |
| Bestandestyp: | 030302 Sukzessionsfläche des trockenen Extensivgrünlandes mit oder ohne jüngerem Gehölzaufwuchs | | | | |
| Charakteristik: | Sukzessionsflächen im Innenbereich einer Autobahnabfahrt mit Gräsern, Hochstauden und Gehölzaufkommen. | | | | |
| | Bearbeiter: Dipl.-Ing. Dr. Olga Lackner | | | | |
| lfd. Nummer: | 531 | Fläche: in m ² | 1491 | Länge in m: | 170 |
| Bestandestyp: | 0104 Laubwald/Laubholzforst | | | | |
| Charakteristik: | | | | | |
| | Bearbeiter: Dipl.-Ing. Dr. Olga Lackner | | | | |
| lfd. Nummer: | 532 | Fläche: in m ² | 3106 | Länge in m: | 278 |
| Bestandestyp: | 0104 Laubwald/Laubholzforst | | | | |
| Charakteristik: | | | | | |
| | Bearbeiter: Dipl.-Ing. Dr. Olga Lackner | | | | |
| lfd. Nummer: | 533 | Fläche: in m ² | 903 | Länge in m: | 84 |
| Bestandestyp: | 0306 Neubewaldung/Aufforstung | | | | |
| Charakteristik: | | | | | |
| | Bearbeiter: Dipl.-Ing. Dr. Olga Lackner | | | | |
| lfd. Nummer: | 534 | Fläche: in m ² | 282 | Länge in m: | 41 |
| Bestandestyp: | 0306 Neubewaldung/Aufforstung | | | | |
| Charakteristik: | | | | | |
| | Bearbeiter: Dipl.-Ing. Dr. Olga Lackner | | | | |
| lfd. Nummer: | 535 | Fläche: in m ² | 209 | Länge in m: | 48 |
| Bestandestyp: | 0204 Streuobstbestand (Streuobstwiese/-weide, Obstbaumreihen) | | | | |
| Charakteristik: | | | | | |
| | Bearbeiter: Dipl.-Ing. Dr. Olga Lackner | | | | |
| lfd. Nummer: | 536 | Fläche: in m ² | 214 | Länge in m: | 48 |
| Bestandestyp: | 0204 Streuobstbestand (Streuobstwiese/-weide, Obstbaumreihen) | | | | |
| Charakteristik: | | | | | |
| | Bearbeiter: Dipl.-Ing. Dr. Olga Lackner | | | | |
| lfd. Nummer: | 537 | Fläche: in m ² | 14564 | Länge in m: | 295 |
| Bestandestyp: | 0102 Nadelwald/Nadelholzforst | | | | |
| Charakteristik: | | | | | |
| | Bearbeiter: Dipl.-Ing. Dr. Olga Lackner | | | | |
| lfd. Nummer: | 538 | Fläche: in m ² | 14203 | Länge in m: | 519 |
| Bestandestyp: | 0104 Laubwald/Laubholzforst | | | | |
| Charakteristik: | | | | | |
| | Bearbeiter: Dipl.-Ing. Dr. Olga Lackner | | | | |
| lfd. Nummer: | 539 | Fläche: in m ² | | Länge in m: | |
| Bestandestyp: | 0207 Markanter Einzelbaum | | | | |
| Charakteristik: | | | | | |
| | Bearbeiter: Dipl.-Ing. Dr. Olga Lackner | | | | |
| lfd. Nummer: | 540 | Fläche: in m ² | 753 | Länge in m: | 57 |
| Bestandestyp: | 0401 Stehendes Gewässer | | | | |
| Charakteristik: | Großer künstlicher Teich, mit Beton gefasst, naturfernen Gestaltung ohne Gewässervegetation; Gewässeraufnahmepunkt 11. | | | | |
| | Bearbeiter: Dipl.-Ing. Dr. Olga Lackner | | | | |

| | | | | | |
|-----------------|---|---------------------------|--------------|-------------|-------------|
| lfd. Nummer: | 541 | Fläche: in m ² | 32325 | Länge in m: | 2207 |
| Bestandestyp: | 0202 Uferbegleitgehölz | | | | |
| Charakteristik: | Uferbegleitgehölz der kleinen Gusen: Verlauf überwiegend im Wald in ausgeprägter Kerbtal-Lage; Baumschicht mit Silberweiden-Dominanz mit Ahorn, Esche und Eiche; Strauchschicht mit Hasel, Ahorn, Krautschicht mit drüsigem Springkraut, Urtica dioica und Weidenröschen. | | | | |
| | Bearbeiter: Dipl.-Ing. Dr. Olga Lackner | | | | |
| lfd. Nummer: | 542 | Fläche: in m ² | 575 | Länge in m: | 85 |
| Bestandestyp: | 0202 Uferbegleitgehölz | | | | |
| Charakteristik: | Rechtssufriger Bewuchs der Kleinen Gusen im Offenlandabschnitt vor dem Zusammenfluß mit der Großen Gusen; homogen aufgebauter Bewuchs, jedoch teilweise lückiger Gehölzbestand; dominante Arten Salix fragilis und Alnus glutinosa. | | | | |
| | Bearbeiter: Dipl.-Ing. Dr. Olga Lackner | | | | |
| lfd. Nummer: | 543 | Fläche: in m ² | 1158 | Länge in m: | 116 |
| Bestandestyp: | 0204 Streuobstbestand (Streuobstwiese/-weide, Obstbaumreihen) | | | | |
| Charakteristik: | | | | | |
| | Bearbeiter: Dipl.-Ing. Dr. Olga Lackner | | | | |
| lfd. Nummer: | 544 | Fläche: in m ² | 1342 | Länge in m: | 110 |
| Bestandestyp: | 0203 Heckenzug | | | | |
| Charakteristik: | Markanter kurzer Heckenzug mit Kirsche, Eiche, Weißdorn und Esche. | | | | |
| | Bearbeiter: Dipl.-Ing. Dr. Olga Lackner | | | | |
| lfd. Nummer: | 545 | Fläche: in m ² | 1549 | Länge in m: | 94 |
| Bestandestyp: | 0204 Streuobstbestand (Streuobstwiese/-weide, Obstbaumreihen) | | | | |
| Charakteristik: | | | | | |
| | Bearbeiter: Dipl.-Ing. Dr. Olga Lackner | | | | |
| lfd. Nummer: | 546 | Fläche: in m ² | 2590 | Länge in m: | 143 |
| Bestandestyp: | 0204 Streuobstbestand (Streuobstwiese/-weide, Obstbaumreihen) | | | | |
| Charakteristik: | | | | | |
| | Bearbeiter: Dipl.-Ing. Dr. Olga Lackner | | | | |
| lfd. Nummer: | 547 | Fläche: in m ² | 3742 | Länge in m: | 197 |
| Bestandestyp: | 0204 Streuobstbestand (Streuobstwiese/-weide, Obstbaumreihen) | | | | |
| Charakteristik: | | | | | |
| | Bearbeiter: Dipl.-Ing. Dr. Olga Lackner | | | | |
| lfd. Nummer: | 548 | Fläche: in m ² | 6681 | Länge in m: | 278 |
| Bestandestyp: | 0204 Streuobstbestand (Streuobstwiese/-weide, Obstbaumreihen) | | | | |
| Charakteristik: | | | | | |
| | Bearbeiter: Dipl.-Ing. Dr. Olga Lackner | | | | |
| lfd. Nummer: | 549 | Fläche: in m ² | 1169 | Länge in m: | 111 |
| Bestandestyp: | 0204 Streuobstbestand (Streuobstwiese/-weide, Obstbaumreihen) | | | | |
| Charakteristik: | | | | | |
| | Bearbeiter: Dipl.-Ing. Dr. Olga Lackner | | | | |
| lfd. Nummer: | 550 | Fläche: in m ² | 1297 | Länge in m: | 76 |
| Bestandestyp: | 0102 Nadelwald/Nadelholzforst | | | | |
| Charakteristik: | | | | | |
| | Bearbeiter: Dipl.-Ing. Dr. Olga Lackner | | | | |
| lfd. Nummer: | 551 | Fläche: in m ² | 5162 | Länge in m: | 159 |
| Bestandestyp: | 0102 Nadelwald/Nadelholzforst | | | | |
| Charakteristik: | | | | | |
| | Bearbeiter: Dipl.-Ing. Dr. Olga Lackner | | | | |

| | | | | | |
|-----------------|--|---------------------------|-------------|-------------|------------|
| lfd. Nummer: | 552 | Fläche: in m ² | 1918 | Länge in m: | 112 |
| Bestandestyp: | 0306 Neubewaldung/Aufforstung | | | | |
| Charakteristik: | | | | | |
| | Bearbeiter: Dipl.-Ing. Dr. Olga Lackner | | | | |
| lfd. Nummer: | 553 | Fläche: in m ² | 5172 | Länge in m: | 190 |
| Bestandestyp: | 0204 Streuobstbestand (Streuobstwiese/-weide, Obstbaumreihen) | | | | |
| Charakteristik: | | | | | |
| | Bearbeiter: Dipl.-Ing. Dr. Olga Lackner | | | | |
| lfd. Nummer: | 554 | Fläche: in m ² | 2324 | Länge in m: | 157 |
| Bestandestyp: | 0204 Streuobstbestand (Streuobstwiese/-weide, Obstbaumreihen) | | | | |
| Charakteristik: | | | | | |
| | Bearbeiter: Dipl.-Ing. Dr. Olga Lackner | | | | |
| lfd. Nummer: | 555 | Fläche: in m ² | 1428 | Länge in m: | 102 |
| Bestandestyp: | 0204 Streuobstbestand (Streuobstwiese/-weide, Obstbaumreihen) | | | | |
| Charakteristik: | | | | | |
| | Bearbeiter: Dipl.-Ing. Dr. Olga Lackner | | | | |
| lfd. Nummer: | 556 | Fläche: in m ² | 1156 | Länge in m: | 124 |
| Bestandestyp: | 0204 Streuobstbestand (Streuobstwiese/-weide, Obstbaumreihen) | | | | |
| Charakteristik: | | | | | |
| | Bearbeiter: Dipl.-Ing. Dr. Olga Lackner | | | | |
| lfd. Nummer: | 557 | Fläche: in m ² | 1429 | Länge in m: | 106 |
| Bestandestyp: | 0204 Streuobstbestand (Streuobstwiese/-weide, Obstbaumreihen) | | | | |
| Charakteristik: | | | | | |
| | Bearbeiter: Dipl.-Ing. Dr. Olga Lackner | | | | |
| lfd. Nummer: | 558 | Fläche: in m ² | 752 | Länge in m: | 86 |
| Bestandestyp: | 0204 Streuobstbestand (Streuobstwiese/-weide, Obstbaumreihen) | | | | |
| Charakteristik: | | | | | |
| | Bearbeiter: Dipl.-Ing. Dr. Olga Lackner | | | | |
| lfd. Nummer: | 559 | Fläche: in m ² | 716 | Länge in m: | 93 |
| Bestandestyp: | 0204 Streuobstbestand (Streuobstwiese/-weide, Obstbaumreihen) | | | | |
| Charakteristik: | | | | | |
| | Bearbeiter: Dipl.-Ing. Dr. Olga Lackner | | | | |
| lfd. Nummer: | 560 | Fläche: in m ² | 2564 | Länge in m: | 101 |
| Bestandestyp: | 0204 Streuobstbestand (Streuobstwiese/-weide, Obstbaumreihen) | | | | |
| Charakteristik: | | | | | |
| | Bearbeiter: Dipl.-Ing. Dr. Olga Lackner | | | | |
| lfd. Nummer: | 561 | Fläche: in m ² | 441 | Länge in m: | 66 |
| Bestandestyp: | 0203 Heckenzug | | | | |
| Charakteristik: | Kurzer Heckenzug vor einem Bauernhof. | | | | |
| | Bearbeiter: Dipl.-Ing. Dr. Olga Lackner | | | | |
| lfd. Nummer: | 562 | Fläche: in m ² | 373 | Länge in m: | 47 |
| Bestandestyp: | 0204 Streuobstbestand (Streuobstwiese/-weide, Obstbaumreihen) | | | | |
| Charakteristik: | | | | | |
| | Bearbeiter: Dipl.-Ing. Dr. Olga Lackner | | | | |
| lfd. Nummer: | 563 | Fläche: in m ² | 2509 | Länge in m: | 161 |
| Bestandestyp: | 0104 Laubwald/Laubholzforst | | | | |
| Charakteristik: | | | | | |
| | Bearbeiter: Dipl.-Ing. Dr. Olga Lackner | | | | |

| | | | | | |
|-----------------|---|---------------------------|-------------|-------------|------------|
| lfd. Nummer: | 564 | Fläche: in m ² | 1116 | Länge in m: | 107 |
| Bestandestyp: | 0204 Streuobstbestand (Streuobstwiese/-weide, Obstbaumreihen) | | | | |
| Charakteristik: | | | | | |
| | Bearbeiter: Dipl.-Ing. Dr. Olga Lackner | | | | |
| lfd. Nummer: | 565 | Fläche: in m ² | 5522 | Länge in m: | 185 |
| Bestandestyp: | 0304 Sukzessionsfläche in ehemaligen Intensivgebieten | | | | |
| Charakteristik: | | | | | |
| | Bearbeiter: Dipl.-Ing. Dr. Olga Lackner | | | | |
| lfd. Nummer: | 566 | Fläche: in m ² | 3156 | Länge in m: | 146 |
| Bestandestyp: | 0304 Sukzessionsfläche in ehemaligen Intensivgebieten | | | | |
| Charakteristik: | | | | | |
| | Bearbeiter: Dipl.-Ing. Dr. Olga Lackner | | | | |
| lfd. Nummer: | 567 | Fläche: in m ² | 464 | Länge in m: | 50 |
| Bestandestyp: | 0204 Streuobstbestand (Streuobstwiese/-weide, Obstbaumreihen) | | | | |
| Charakteristik: | | | | | |
| | Bearbeiter: Dipl.-Ing. Dr. Olga Lackner | | | | |
| lfd. Nummer: | 568 | Fläche: in m ² | 436 | Länge in m: | 43 |
| Bestandestyp: | 0204 Streuobstbestand (Streuobstwiese/-weide, Obstbaumreihen) | | | | |
| Charakteristik: | | | | | |
| | Bearbeiter: Dipl.-Ing. Dr. Olga Lackner | | | | |
| lfd. Nummer: | 569 | Fläche: in m ² | 712 | Länge in m: | 85 |
| Bestandestyp: | 0204 Streuobstbestand (Streuobstwiese/-weide, Obstbaumreihen) | | | | |
| Charakteristik: | | | | | |
| | Bearbeiter: Dipl.-Ing. Dr. Olga Lackner | | | | |
| lfd. Nummer: | 570 | Fläche: in m ² | 2028 | Länge in m: | 100 |
| Bestandestyp: | 0204 Streuobstbestand (Streuobstwiese/-weide, Obstbaumreihen) | | | | |
| Charakteristik: | | | | | |
| | Bearbeiter: Dipl.-Ing. Dr. Olga Lackner | | | | |
| lfd. Nummer: | 571 | Fläche: in m ² | 249 | Länge in m: | 32 |
| Bestandestyp: | 0201 Kleinstwaldfläche ("Feldgehölz"), Gebüsch oder Baumgruppe unter 1000m² | | | | |
| Charakteristik: | Gebüschgruppe. | | | | |
| | Bearbeiter: Dipl.-Ing. Dr. Olga Lackner | | | | |
| lfd. Nummer: | 572 | Fläche: in m ² | 510 | Länge in m: | 82 |
| Bestandestyp: | 0204 Streuobstbestand (Streuobstwiese/-weide, Obstbaumreihen) | | | | |
| Charakteristik: | | | | | |
| | Bearbeiter: Dipl.-Ing. Dr. Olga Lackner | | | | |
| lfd. Nummer: | 573 | Fläche: in m ² | 2504 | Länge in m: | 118 |
| Bestandestyp: | 0204 Streuobstbestand (Streuobstwiese/-weide, Obstbaumreihen) | | | | |
| Charakteristik: | | | | | |
| | Bearbeiter: Dipl.-Ing. Dr. Olga Lackner | | | | |
| lfd. Nummer: | 574 | Fläche: in m ² | 1207 | Länge in m: | 86 |
| Bestandestyp: | 0204 Streuobstbestand (Streuobstwiese/-weide, Obstbaumreihen) | | | | |
| Charakteristik: | | | | | |
| | Bearbeiter: Dipl.-Ing. Dr. Olga Lackner | | | | |
| lfd. Nummer: | 575 | Fläche: in m ² | 411 | Länge in m: | 43 |
| Bestandestyp: | 0201 Kleinstwaldfläche ("Feldgehölz"), Gebüsch oder Baumgruppe unter 1000m² | | | | |
| Charakteristik: | Baumbestand in einem Garten. | | | | |
| | Bearbeiter: Dipl.-Ing. Dr. Olga Lackner | | | | |

| | | | | | |
|-----------------|---|---------------------------|---------------|-------------|-------------|
| lfd. Nummer: | 576 | Fläche: in m ² | 1984 | Länge in m: | 131 |
| Bestandestyp: | 0204 Streuobstbestand (Streuobstwiese/-weide, Obstbaumreihen) | | | | |
| Charakteristik: | | | | | |
| | Bearbeiter: Dipl.-Ing. Dr. Olga Lackner | | | | |
| lfd. Nummer: | 577 | Fläche: in m ² | 289 | Länge in m: | 49 |
| Bestandestyp: | 0401 Stehendes Gewässer | | | | |
| Charakteristik: | Geometrisch geformter, strukturloser, abgezaunter Ententeich im Nahbereich eines landwirtschaftlichen Anwesens. | | | | |
| | Bearbeiter: Dipl.-Ing. Dr. Olga Lackner | | | | |
| lfd. Nummer: | 578 | Fläche: in m ² | 731 | Länge in m: | 58 |
| Bestandestyp: | 0204 Streuobstbestand (Streuobstwiese/-weide, Obstbaumreihen) | | | | |
| Charakteristik: | | | | | |
| | Bearbeiter: Dipl.-Ing. Dr. Olga Lackner | | | | |
| lfd. Nummer: | 579 | Fläche: in m ² | 1605 | Länge in m: | 106 |
| Bestandestyp: | 0204 Streuobstbestand (Streuobstwiese/-weide, Obstbaumreihen) | | | | |
| Charakteristik: | | | | | |
| | Bearbeiter: Dipl.-Ing. Dr. Olga Lackner | | | | |
| lfd. Nummer: | 580 | Fläche: in m ² | 3116 | Länge in m: | 126 |
| Bestandestyp: | 0204 Streuobstbestand (Streuobstwiese/-weide, Obstbaumreihen) | | | | |
| Charakteristik: | | | | | |
| | Bearbeiter: Dipl.-Ing. Dr. Olga Lackner | | | | |
| lfd. Nummer: | 581 | Fläche: in m ² | 220 | Länge in m: | 44 |
| Bestandestyp: | 0204 Streuobstbestand (Streuobstwiese/-weide, Obstbaumreihen) | | | | |
| Charakteristik: | | | | | |
| | Bearbeiter: Dipl.-Ing. Dr. Olga Lackner | | | | |
| lfd. Nummer: | 582 | Fläche: in m ² | 253 | Länge in m: | 36 |
| Bestandestyp: | 0204 Streuobstbestand (Streuobstwiese/-weide, Obstbaumreihen) | | | | |
| Charakteristik: | | | | | |
| | Bearbeiter: Dipl.-Ing. Dr. Olga Lackner | | | | |
| lfd. Nummer: | 583 | Fläche: in m ² | 294 | Länge in m: | 45 |
| Bestandestyp: | 0203 Heckenzug | | | | |
| Charakteristik: | Gehölzaufwuchs neben der Autobahn. | | | | |
| | Bearbeiter: Dipl.-Ing. Dr. Olga Lackner | | | | |
| lfd. Nummer: | 584 | Fläche: in m ² | 112949 | Länge in m: | 1139 |
| Bestandestyp: | 0102 Nadelwald/Nadelholzforst | | | | |
| Charakteristik: | | | | | |
| | Bearbeiter: Dipl.-Ing. Dr. Olga Lackner | | | | |
| lfd. Nummer: | 585 | Fläche: in m ² | 10558 | Länge in m: | 599 |
| Bestandestyp: | 0304 Sukzessionsfläche in ehemaligen Intensivgebieten | | | | |
| Charakteristik: | | | | | |
| | Bearbeiter: Dipl.-Ing. Dr. Olga Lackner | | | | |
| lfd. Nummer: | 586 | Fläche: in m ² | 17386 | Länge in m: | 644 |
| Bestandestyp: | 0203 Heckenzug | | | | |
| Charakteristik: | Dichter Gehölzaufwuchs an der Autobahnböschung mit Weiden, Hasel, Esche, Hartriegel, Kiefer und Espe. | | | | |
| | Bearbeiter: Dipl.-Ing. Dr. Olga Lackner | | | | |
| lfd. Nummer: | 587 | Fläche: in m ² | 1124 | Länge in m: | 141 |
| Bestandestyp: | 0204 Streuobstbestand (Streuobstwiese/-weide, Obstbaumreihen) | | | | |
| Charakteristik: | | | | | |
| | Bearbeiter: Dipl.-Ing. Dr. Olga Lackner | | | | |

| | | | | | |
|-----------------|--|---------------------------|-------------|-------------|------------|
| lfd. Nummer: | 588 | Fläche: in m ² | 918 | Länge in m: | 87 |
| Bestandestyp: | 0204 Streuobstbestand (Streuobstwiese/-weide, Obstbaumreihen) | | | | |
| Charakteristik: | Bearbeiter: Dipl.-Ing. Dr. Olga Lackner | | | | |
| lfd. Nummer: | 589 | Fläche: in m ² | 2883 | Länge in m: | 150 |
| Bestandestyp: | 0204 Streuobstbestand (Streuobstwiese/-weide, Obstbaumreihen) | | | | |
| Charakteristik: | Bearbeiter: Dipl.-Ing. Dr. Olga Lackner | | | | |
| lfd. Nummer: | 590 | Fläche: in m ² | 1720 | Länge in m: | 89 |
| Bestandestyp: | 0204 Streuobstbestand (Streuobstwiese/-weide, Obstbaumreihen) | | | | |
| Charakteristik: | Bearbeiter: Dipl.-Ing. Dr. Olga Lackner | | | | |
| lfd. Nummer: | 591 | Fläche: in m ² | 150 | Länge in m: | 36 |
| Bestandestyp: | 0204 Streuobstbestand (Streuobstwiese/-weide, Obstbaumreihen) | | | | |
| Charakteristik: | Bearbeiter: Dipl.-Ing. Dr. Olga Lackner | | | | |
| lfd. Nummer: | 592 | Fläche: in m ² | 205 | Länge in m: | 32 |
| Bestandestyp: | 0204 Streuobstbestand (Streuobstwiese/-weide, Obstbaumreihen) | | | | |
| Charakteristik: | Bearbeiter: Dipl.-Ing. Dr. Olga Lackner | | | | |
| lfd. Nummer: | 593 | Fläche: in m ² | 346 | Länge in m: | 39 |
| Bestandestyp: | 0204 Streuobstbestand (Streuobstwiese/-weide, Obstbaumreihen) | | | | |
| Charakteristik: | Bearbeiter: Dipl.-Ing. Dr. Olga Lackner | | | | |
| lfd. Nummer: | 594 | Fläche: in m ² | 394 | Länge in m: | 48 |
| Bestandestyp: | 0204 Streuobstbestand (Streuobstwiese/-weide, Obstbaumreihen) | | | | |
| Charakteristik: | Bearbeiter: Dipl.-Ing. Dr. Olga Lackner | | | | |
| lfd. Nummer: | 595 | Fläche: in m ² | 283 | Länge in m: | 37 |
| Bestandestyp: | 0204 Streuobstbestand (Streuobstwiese/-weide, Obstbaumreihen) | | | | |
| Charakteristik: | Bearbeiter: Dipl.-Ing. Dr. Olga Lackner | | | | |
| lfd. Nummer: | 596 | Fläche: in m ² | 412 | Länge in m: | 52 |
| Bestandestyp: | 0204 Streuobstbestand (Streuobstwiese/-weide, Obstbaumreihen) | | | | |
| Charakteristik: | Bearbeiter: Dipl.-Ing. Dr. Olga Lackner | | | | |
| lfd. Nummer: | 597 | Fläche: in m ² | 237 | Länge in m: | 35 |
| Bestandestyp: | 0204 Streuobstbestand (Streuobstwiese/-weide, Obstbaumreihen) | | | | |
| Charakteristik: | Bearbeiter: Dipl.-Ing. Dr. Olga Lackner | | | | |
| lfd. Nummer: | 598 | Fläche: in m ² | 338 | Länge in m: | 52 |
| Bestandestyp: | 0204 Streuobstbestand (Streuobstwiese/-weide, Obstbaumreihen) | | | | |
| Charakteristik: | Bearbeiter: Dipl.-Ing. Dr. Olga Lackner | | | | |
| lfd. Nummer: | 599 | Fläche: in m ² | 366 | Länge in m: | 51 |
| Bestandestyp: | 0204 Streuobstbestand (Streuobstwiese/-weide, Obstbaumreihen) | | | | |
| Charakteristik: | Bearbeiter: Dipl.-Ing. Dr. Olga Lackner | | | | |

| | | | | | |
|-----------------|--|---------------------------|-------------|-------------|------------|
| lfd. Nummer: | 600 | Fläche: in m ² | 274 | Länge in m: | 32 |
| Bestandestyp: | 0401 Stehendes Gewässer | | | | |
| Charakteristik: | Badebiotop in einem Garten im Grünland. | | | | |
| | Bearbeiter: Dipl.-Ing. Dr. Olga Lackner | | | | |
| lfd. Nummer: | 601 | Fläche: in m ² | 1343 | Länge in m: | 91 |
| Bestandestyp: | 0104 Laubwald/Laubholzforst | | | | |
| Charakteristik: | | | | | |
| | Bearbeiter: Dipl.-Ing. Dr. Olga Lackner | | | | |
| lfd. Nummer: | 602 | Fläche: in m ² | 2263 | Länge in m: | 178 |
| Bestandestyp: | 0204 Streuobstbestand (Streuobstwiese/-weide, Obstbaumreihen) | | | | |
| Charakteristik: | | | | | |
| | Bearbeiter: Dipl.-Ing. Dr. Olga Lackner | | | | |
| lfd. Nummer: | 603 | Fläche: in m ² | 3251 | Länge in m: | 131 |
| Bestandestyp: | 0204 Streuobstbestand (Streuobstwiese/-weide, Obstbaumreihen) | | | | |
| Charakteristik: | | | | | |
| | Bearbeiter: Dipl.-Ing. Dr. Olga Lackner | | | | |
| lfd. Nummer: | 604 | Fläche: in m ² | 7173 | Länge in m: | 442 |
| Bestandestyp: | 0204 Streuobstbestand (Streuobstwiese/-weide, Obstbaumreihen) | | | | |
| Charakteristik: | | | | | |
| | Bearbeiter: Dipl.-Ing. Dr. Olga Lackner | | | | |
| lfd. Nummer: | 605 | Fläche: in m ² | 309 | Länge in m: | 37 |
| Bestandestyp: | 0204 Streuobstbestand (Streuobstwiese/-weide, Obstbaumreihen) | | | | |
| Charakteristik: | | | | | |
| | Bearbeiter: Dipl.-Ing. Dr. Olga Lackner | | | | |
| lfd. Nummer: | 606 | Fläche: in m ² | 251 | Länge in m: | 33 |
| Bestandestyp: | 0204 Streuobstbestand (Streuobstwiese/-weide, Obstbaumreihen) | | | | |
| Charakteristik: | | | | | |
| | Bearbeiter: Dipl.-Ing. Dr. Olga Lackner | | | | |
| lfd. Nummer: | 607 | Fläche: in m ² | 1294 | Länge in m: | 114 |
| Bestandestyp: | 0204 Streuobstbestand (Streuobstwiese/-weide, Obstbaumreihen) | | | | |
| Charakteristik: | | | | | |
| | Bearbeiter: Dipl.-Ing. Dr. Olga Lackner | | | | |
| lfd. Nummer: | 608 | Fläche: in m ² | 1060 | Länge in m: | 131 |
| Bestandestyp: | 0204 Streuobstbestand (Streuobstwiese/-weide, Obstbaumreihen) | | | | |
| Charakteristik: | | | | | |
| | Bearbeiter: Dipl.-Ing. Dr. Olga Lackner | | | | |
| lfd. Nummer: | 609 | Fläche: in m ² | 199 | Länge in m: | 33 |
| Bestandestyp: | 0204 Streuobstbestand (Streuobstwiese/-weide, Obstbaumreihen) | | | | |
| Charakteristik: | | | | | |
| | Bearbeiter: Dipl.-Ing. Dr. Olga Lackner | | | | |
| lfd. Nummer: | 610 | Fläche: in m ² | 229 | Länge in m: | 32 |
| Bestandestyp: | 0204 Streuobstbestand (Streuobstwiese/-weide, Obstbaumreihen) | | | | |
| Charakteristik: | | | | | |
| | Bearbeiter: Dipl.-Ing. Dr. Olga Lackner | | | | |
| lfd. Nummer: | 611 | Fläche: in m ² | 766 | Länge in m: | 91 |
| Bestandestyp: | 0204 Streuobstbestand (Streuobstwiese/-weide, Obstbaumreihen) | | | | |
| Charakteristik: | | | | | |
| | Bearbeiter: Dipl.-Ing. Dr. Olga Lackner | | | | |

| | | | | | |
|-----------------|--|---------------------------|-------------|-------------|------------|
| lfd. Nummer: | 612 | Fläche: in m ² | 597 | Länge in m: | 76 |
| Bestandestyp: | 0204 Streuobstbestand (Streuobstwiese/-weide, Obstbaumreihen) | | | | |
| Charakteristik: | Bearbeiter: Dipl.-Ing. Dr. Olga Lackner | | | | |
| lfd. Nummer: | 613 | Fläche: in m ² | 324 | Länge in m: | 50 |
| Bestandestyp: | 0204 Streuobstbestand (Streuobstwiese/-weide, Obstbaumreihen) | | | | |
| Charakteristik: | Bearbeiter: Dipl.-Ing. Dr. Olga Lackner | | | | |
| lfd. Nummer: | 614 | Fläche: in m ² | 1001 | Länge in m: | 79 |
| Bestandestyp: | 0204 Streuobstbestand (Streuobstwiese/-weide, Obstbaumreihen) | | | | |
| Charakteristik: | Bearbeiter: Dipl.-Ing. Dr. Olga Lackner | | | | |
| lfd. Nummer: | 615 | Fläche: in m ² | 6477 | Länge in m: | 232 |
| Bestandestyp: | 0204 Streuobstbestand (Streuobstwiese/-weide, Obstbaumreihen) | | | | |
| Charakteristik: | Bearbeiter: Dipl.-Ing. Dr. Olga Lackner | | | | |
| lfd. Nummer: | 616 | Fläche: in m ² | 578 | Länge in m: | 62 |
| Bestandestyp: | 0204 Streuobstbestand (Streuobstwiese/-weide, Obstbaumreihen) | | | | |
| Charakteristik: | Bearbeiter: Dipl.-Ing. Dr. Olga Lackner | | | | |
| lfd. Nummer: | 617 | Fläche: in m ² | 1665 | Länge in m: | 192 |
| Bestandestyp: | 0206 Baumreihe, Allee | | | | |
| Charakteristik: | Bearbeiter: Dipl.-Ing. Dr. Olga Lackner | | | | |
| lfd. Nummer: | 618 | Fläche: in m ² | 675 | Länge in m: | 88 |
| Bestandestyp: | 0204 Streuobstbestand (Streuobstwiese/-weide, Obstbaumreihen) | | | | |
| Charakteristik: | Bearbeiter: Dipl.-Ing. Dr. Olga Lackner | | | | |
| lfd. Nummer: | 619 | Fläche: in m ² | 719 | Länge in m: | 75 |
| Bestandestyp: | 0204 Streuobstbestand (Streuobstwiese/-weide, Obstbaumreihen) | | | | |
| Charakteristik: | Bearbeiter: Dipl.-Ing. Dr. Olga Lackner | | | | |
| lfd. Nummer: | 620 | Fläche: in m ² | 746 | Länge in m: | 99 |
| Bestandestyp: | 0204 Streuobstbestand (Streuobstwiese/-weide, Obstbaumreihen) | | | | |
| Charakteristik: | Bearbeiter: Dipl.-Ing. Dr. Olga Lackner | | | | |
| lfd. Nummer: | 621 | Fläche: in m ² | 786 | Länge in m: | 72 |
| Bestandestyp: | 0204 Streuobstbestand (Streuobstwiese/-weide, Obstbaumreihen) | | | | |
| Charakteristik: | Bearbeiter: Dipl.-Ing. Dr. Olga Lackner | | | | |
| lfd. Nummer: | 622 | Fläche: in m ² | 2363 | Länge in m: | 105 |
| Bestandestyp: | 0204 Streuobstbestand (Streuobstwiese/-weide, Obstbaumreihen) | | | | |
| Charakteristik: | Bearbeiter: Dipl.-Ing. Dr. Olga Lackner | | | | |
| lfd. Nummer: | 623 | Fläche: in m ² | 1243 | Länge in m: | 86 |
| Bestandestyp: | 0204 Streuobstbestand (Streuobstwiese/-weide, Obstbaumreihen) | | | | |
| Charakteristik: | Bearbeiter: Dipl.-Ing. Dr. Olga Lackner | | | | |

| | | | | | |
|-----------------|--|---------------------------|--------------|-------------|------------|
| lfd. Nummer: | 624 | Fläche: in m ² | 406 | Länge in m: | 46 |
| Bestandestyp: | 0204 Streuobstbestand (Streuobstwiese/-weide, Obstbaumreihen) | | | | |
| Charakteristik: | | | | | |
| | Bearbeiter: Dipl.-Ing. Dr. Olga Lackner | | | | |
| lfd. Nummer: | 625 | Fläche: in m ² | 161 | Länge in m: | 27 |
| Bestandestyp: | 0204 Streuobstbestand (Streuobstwiese/-weide, Obstbaumreihen) | | | | |
| Charakteristik: | | | | | |
| | Bearbeiter: Dipl.-Ing. Dr. Olga Lackner | | | | |
| lfd. Nummer: | 626 | Fläche: in m ² | 3257 | Länge in m: | 305 |
| Bestandestyp: | 0206 Baumreihe, Allee | | | | |
| Charakteristik: | | | | | |
| | Bearbeiter: Dipl.-Ing. Dr. Olga Lackner | | | | |
| lfd. Nummer: | 627 | Fläche: in m ² | 15013 | Länge in m: | 243 |
| Bestandestyp: | 0102 Nadelwald/Nadelholzforst | | | | |
| Charakteristik: | | | | | |
| | Bearbeiter: Dipl.-Ing. Dr. Olga Lackner | | | | |
| lfd. Nummer: | 628 | Fläche: in m ² | 712 | Länge in m: | 83 |
| Bestandestyp: | 0206 Baumreihe, Allee | | | | |
| Charakteristik: | | | | | |
| | Bearbeiter: Dipl.-Ing. Dr. Olga Lackner | | | | |
| lfd. Nummer: | 629 | Fläche: in m ² | 1357 | Länge in m: | 116 |
| Bestandestyp: | 0206 Baumreihe, Allee | | | | |
| Charakteristik: | | | | | |
| | Bearbeiter: Dipl.-Ing. Dr. Olga Lackner | | | | |
| lfd. Nummer: | 630 | Fläche: in m ² | 1216 | Länge in m: | 76 |
| Bestandestyp: | 0204 Streuobstbestand (Streuobstwiese/-weide, Obstbaumreihen) | | | | |
| Charakteristik: | | | | | |
| | Bearbeiter: Dipl.-Ing. Dr. Olga Lackner | | | | |
| lfd. Nummer: | 631 | Fläche: in m ² | 10441 | Länge in m: | 238 |
| Bestandestyp: | 0204 Streuobstbestand (Streuobstwiese/-weide, Obstbaumreihen) | | | | |
| Charakteristik: | | | | | |
| | Bearbeiter: Dipl.-Ing. Dr. Olga Lackner | | | | |
| lfd. Nummer: | 632 | Fläche: in m ² | 2268 | Länge in m: | 99 |
| Bestandestyp: | 0204 Streuobstbestand (Streuobstwiese/-weide, Obstbaumreihen) | | | | |
| Charakteristik: | | | | | |
| | Bearbeiter: Dipl.-Ing. Dr. Olga Lackner | | | | |
| lfd. Nummer: | 633 | Fläche: in m ² | 2581 | Länge in m: | 114 |
| Bestandestyp: | 0204 Streuobstbestand (Streuobstwiese/-weide, Obstbaumreihen) | | | | |
| Charakteristik: | | | | | |
| | Bearbeiter: Dipl.-Ing. Dr. Olga Lackner | | | | |
| lfd. Nummer: | 634 | Fläche: in m ² | 1206 | Länge in m: | 75 |
| Bestandestyp: | 0204 Streuobstbestand (Streuobstwiese/-weide, Obstbaumreihen) | | | | |
| Charakteristik: | | | | | |
| | Bearbeiter: Dipl.-Ing. Dr. Olga Lackner | | | | |
| lfd. Nummer: | 635 | Fläche: in m ² | 239 | Länge in m: | 37 |
| Bestandestyp: | 0204 Streuobstbestand (Streuobstwiese/-weide, Obstbaumreihen) | | | | |
| Charakteristik: | | | | | |
| | Bearbeiter: Dipl.-Ing. Dr. Olga Lackner | | | | |

| | | | | | |
|-----------------|--|---------------------------|-------------|-------------|------------|
| lfd. Nummer: | 636 | Fläche: in m ² | 3690 | Länge in m: | 119 |
| Bestandestyp: | 0204 Streuobstbestand (Streuobstwiese/-weide, Obstbaumreihen) | | | | |
| Charakteristik: | | | | | |
| | Bearbeiter: Dipl.-Ing. Dr. Olga Lackner | | | | |
| lfd. Nummer: | 637 | Fläche: in m ² | 2186 | Länge in m: | 106 |
| Bestandestyp: | 0204 Streuobstbestand (Streuobstwiese/-weide, Obstbaumreihen) | | | | |
| Charakteristik: | | | | | |
| | Bearbeiter: Dipl.-Ing. Dr. Olga Lackner | | | | |
| lfd. Nummer: | 638 | Fläche: in m ² | 6069 | Länge in m: | 260 |
| Bestandestyp: | 0204 Streuobstbestand (Streuobstwiese/-weide, Obstbaumreihen) | | | | |
| Charakteristik: | | | | | |
| | Bearbeiter: Dipl.-Ing. Dr. Olga Lackner | | | | |
| lfd. Nummer: | 639 | Fläche: in m ² | 870 | Länge in m: | 71 |
| Bestandestyp: | 0204 Streuobstbestand (Streuobstwiese/-weide, Obstbaumreihen) | | | | |
| Charakteristik: | | | | | |
| | Bearbeiter: Dipl.-Ing. Dr. Olga Lackner | | | | |
| lfd. Nummer: | 640 | Fläche: in m ² | 6367 | Länge in m: | 178 |
| Bestandestyp: | 0204 Streuobstbestand (Streuobstwiese/-weide, Obstbaumreihen) | | | | |
| Charakteristik: | | | | | |
| | Bearbeiter: Dipl.-Ing. Dr. Olga Lackner | | | | |
| lfd. Nummer: | 641 | Fläche: in m ² | 3558 | Länge in m: | 144 |
| Bestandestyp: | 0204 Streuobstbestand (Streuobstwiese/-weide, Obstbaumreihen) | | | | |
| Charakteristik: | | | | | |
| | Bearbeiter: Dipl.-Ing. Dr. Olga Lackner | | | | |
| lfd. Nummer: | 642 | Fläche: in m ² | 2425 | Länge in m: | 114 |
| Bestandestyp: | 0204 Streuobstbestand (Streuobstwiese/-weide, Obstbaumreihen) | | | | |
| Charakteristik: | | | | | |
| | Bearbeiter: Dipl.-Ing. Dr. Olga Lackner | | | | |
| lfd. Nummer: | 643 | Fläche: in m ² | 2490 | Länge in m: | 162 |
| Bestandestyp: | 0204 Streuobstbestand (Streuobstwiese/-weide, Obstbaumreihen) | | | | |
| Charakteristik: | | | | | |
| | Bearbeiter: Dipl.-Ing. Dr. Olga Lackner | | | | |
| lfd. Nummer: | 644 | Fläche: in m ² | 3117 | Länge in m: | 128 |
| Bestandestyp: | 0204 Streuobstbestand (Streuobstwiese/-weide, Obstbaumreihen) | | | | |
| Charakteristik: | | | | | |
| | Bearbeiter: Dipl.-Ing. Dr. Olga Lackner | | | | |
| lfd. Nummer: | 645 | Fläche: in m ² | 1006 | Länge in m: | 78 |
| Bestandestyp: | 0204 Streuobstbestand (Streuobstwiese/-weide, Obstbaumreihen) | | | | |
| Charakteristik: | | | | | |
| | Bearbeiter: Dipl.-Ing. Dr. Olga Lackner | | | | |
| lfd. Nummer: | 646 | Fläche: in m ² | 1425 | Länge in m: | 87 |
| Bestandestyp: | 0204 Streuobstbestand (Streuobstwiese/-weide, Obstbaumreihen) | | | | |
| Charakteristik: | | | | | |
| | Bearbeiter: Dipl.-Ing. Dr. Olga Lackner | | | | |
| lfd. Nummer: | 647 | Fläche: in m ² | 2241 | Länge in m: | 126 |
| Bestandestyp: | 0204 Streuobstbestand (Streuobstwiese/-weide, Obstbaumreihen) | | | | |
| Charakteristik: | | | | | |
| | Bearbeiter: Dipl.-Ing. Dr. Olga Lackner | | | | |

| | | | | | |
|-----------------|--|---------------------------|-------------|-------------|------------|
| lfd. Nummer: | 648 | Fläche: in m ² | 1478 | Länge in m: | 130 |
| Bestandestyp: | 0206 Baumreihe, Allee | | | | |
| Charakteristik: | | | | | |
| | Bearbeiter: Dipl.-Ing. Dr. Olga Lackner | | | | |
| lfd. Nummer: | 649 | Fläche: in m ² | 3610 | Länge in m: | 122 |
| Bestandestyp: | 0204 Streuobstbestand (Streuobstwiese/-weide, Obstbaumreihen) | | | | |
| Charakteristik: | | | | | |
| | Bearbeiter: Dipl.-Ing. Dr. Olga Lackner | | | | |
| lfd. Nummer: | 650 | Fläche: in m ² | 1149 | Länge in m: | 104 |
| Bestandestyp: | 0204 Streuobstbestand (Streuobstwiese/-weide, Obstbaumreihen) | | | | |
| Charakteristik: | | | | | |
| | Bearbeiter: Dipl.-Ing. Dr. Olga Lackner | | | | |
| lfd. Nummer: | 651 | Fläche: in m ² | 164 | Länge in m: | 29 |
| Bestandestyp: | 0204 Streuobstbestand (Streuobstwiese/-weide, Obstbaumreihen) | | | | |
| Charakteristik: | | | | | |
| | Bearbeiter: Dipl.-Ing. Dr. Olga Lackner | | | | |
| lfd. Nummer: | 652 | Fläche: in m ² | 5365 | Länge in m: | 185 |
| Bestandestyp: | 0204 Streuobstbestand (Streuobstwiese/-weide, Obstbaumreihen) | | | | |
| Charakteristik: | | | | | |
| | Bearbeiter: Dipl.-Ing. Dr. Olga Lackner | | | | |
| lfd. Nummer: | 653 | Fläche: in m ² | 8669 | Länge in m: | 198 |
| Bestandestyp: | 0204 Streuobstbestand (Streuobstwiese/-weide, Obstbaumreihen) | | | | |
| Charakteristik: | | | | | |
| | Bearbeiter: Dipl.-Ing. Dr. Olga Lackner | | | | |
| lfd. Nummer: | 654 | Fläche: in m ² | 6407 | Länge in m: | 193 |
| Bestandestyp: | 0204 Streuobstbestand (Streuobstwiese/-weide, Obstbaumreihen) | | | | |
| Charakteristik: | | | | | |
| | Bearbeiter: Dipl.-Ing. Dr. Olga Lackner | | | | |
| lfd. Nummer: | 655 | Fläche: in m ² | 2143 | Länge in m: | 240 |
| Bestandestyp: | 0204 Streuobstbestand (Streuobstwiese/-weide, Obstbaumreihen) | | | | |
| Charakteristik: | | | | | |
| | Bearbeiter: Dipl.-Ing. Dr. Olga Lackner | | | | |
| lfd. Nummer: | 656 | Fläche: in m ² | 1496 | Länge in m: | 108 |
| Bestandestyp: | 0204 Streuobstbestand (Streuobstwiese/-weide, Obstbaumreihen) | | | | |
| Charakteristik: | | | | | |
| | Bearbeiter: Dipl.-Ing. Dr. Olga Lackner | | | | |
| lfd. Nummer: | 657 | Fläche: in m ² | 338 | Länge in m: | 43 |
| Bestandestyp: | 0204 Streuobstbestand (Streuobstwiese/-weide, Obstbaumreihen) | | | | |
| Charakteristik: | | | | | |
| | Bearbeiter: Dipl.-Ing. Dr. Olga Lackner | | | | |
| lfd. Nummer: | 658 | Fläche: in m ² | 1269 | Länge in m: | 77 |
| Bestandestyp: | 0204 Streuobstbestand (Streuobstwiese/-weide, Obstbaumreihen) | | | | |
| Charakteristik: | | | | | |
| | Bearbeiter: Dipl.-Ing. Dr. Olga Lackner | | | | |
| lfd. Nummer: | 659 | Fläche: in m ² | 4959 | Länge in m: | 165 |
| Bestandestyp: | 0104 Laubwald/Laubholzforst | | | | |
| Charakteristik: | | | | | |
| | Bearbeiter: Dipl.-Ing. Dr. Olga Lackner | | | | |

| | | | | | |
|-----------------|--|---------------------------|-------------|-------------|------------|
| lfd. Nummer: | 660 | Fläche: in m ² | 2226 | Länge in m: | 159 |
| Bestandestyp: | 0204 Streuobstbestand (Streuobstwiese/-weide, Obstbaumreihen) | | | | |
| Charakteristik: | | | | | |
| | Bearbeiter: Dipl.-Ing. Dr. Olga Lackner | | | | |
| lfd. Nummer: | 661 | Fläche: in m ² | 1097 | Länge in m: | 76 |
| Bestandestyp: | 0204 Streuobstbestand (Streuobstwiese/-weide, Obstbaumreihen) | | | | |
| Charakteristik: | | | | | |
| | Bearbeiter: Dipl.-Ing. Dr. Olga Lackner | | | | |
| lfd. Nummer: | 662 | Fläche: in m ² | 584 | Länge in m: | 55 |
| Bestandestyp: | 0204 Streuobstbestand (Streuobstwiese/-weide, Obstbaumreihen) | | | | |
| Charakteristik: | | | | | |
| | Bearbeiter: Dipl.-Ing. Dr. Olga Lackner | | | | |
| lfd. Nummer: | 663 | Fläche: in m ² | 941 | Länge in m: | 62 |
| Bestandestyp: | 0204 Streuobstbestand (Streuobstwiese/-weide, Obstbaumreihen) | | | | |
| Charakteristik: | | | | | |
| | Bearbeiter: Dipl.-Ing. Dr. Olga Lackner | | | | |
| lfd. Nummer: | 664 | Fläche: in m ² | 1044 | Länge in m: | 70 |
| Bestandestyp: | 0204 Streuobstbestand (Streuobstwiese/-weide, Obstbaumreihen) | | | | |
| Charakteristik: | | | | | |
| | Bearbeiter: Dipl.-Ing. Dr. Olga Lackner | | | | |
| lfd. Nummer: | 665 | Fläche: in m ² | 1703 | Länge in m: | 117 |
| Bestandestyp: | 0204 Streuobstbestand (Streuobstwiese/-weide, Obstbaumreihen) | | | | |
| Charakteristik: | | | | | |
| | Bearbeiter: Dipl.-Ing. Dr. Olga Lackner | | | | |
| lfd. Nummer: | 666 | Fläche: in m ² | 637 | Länge in m: | 76 |
| Bestandestyp: | 0206 Baumreihe, Allee | | | | |
| Charakteristik: | | | | | |
| | Bearbeiter: Dipl.-Ing. Dr. Olga Lackner | | | | |
| lfd. Nummer: | 667 | Fläche: in m ² | 1152 | Länge in m: | 95 |
| Bestandestyp: | 0204 Streuobstbestand (Streuobstwiese/-weide, Obstbaumreihen) | | | | |
| Charakteristik: | | | | | |
| | Bearbeiter: Dipl.-Ing. Dr. Olga Lackner | | | | |
| lfd. Nummer: | 668 | Fläche: in m ² | 232 | Länge in m: | 32 |
| Bestandestyp: | 0204 Streuobstbestand (Streuobstwiese/-weide, Obstbaumreihen) | | | | |
| Charakteristik: | | | | | |
| | Bearbeiter: Dipl.-Ing. Dr. Olga Lackner | | | | |
| lfd. Nummer: | 669 | Fläche: in m ² | 1625 | Länge in m: | 114 |
| Bestandestyp: | 0204 Streuobstbestand (Streuobstwiese/-weide, Obstbaumreihen) | | | | |
| Charakteristik: | | | | | |
| | Bearbeiter: Dipl.-Ing. Dr. Olga Lackner | | | | |
| lfd. Nummer: | 670 | Fläche: in m ² | 1071 | Länge in m: | 125 |
| Bestandestyp: | 0206 Baumreihe, Allee | | | | |
| Charakteristik: | | | | | |
| | Bearbeiter: Dipl.-Ing. Dr. Olga Lackner | | | | |
| lfd. Nummer: | 671 | Fläche: in m ² | 1379 | Länge in m: | 159 |
| Bestandestyp: | 0204 Streuobstbestand (Streuobstwiese/-weide, Obstbaumreihen) | | | | |
| Charakteristik: | | | | | |
| | Bearbeiter: Dipl.-Ing. Dr. Olga Lackner | | | | |

| | | | | | |
|-----------------|---|---------------------------|--------------|-------------|------------|
| lfd. Nummer: | 672 | Fläche: in m ² | 19286 | Länge in m: | 400 |
| Bestandestyp: | 0102 Nadelwald/Nadelholzforst | | | | |
| Charakteristik: | | | | | |
| | Bearbeiter: Dipl.-Ing. Dr. Olga Lackner | | | | |
| lfd. Nummer: | 673 | Fläche: in m ² | 79151 | Länge in m: | 828 |
| Bestandestyp: | 0102 Nadelwald/Nadelholzforst | | | | |
| Charakteristik: | | | | | |
| | Bearbeiter: Dipl.-Ing. Dr. Olga Lackner | | | | |
| lfd. Nummer: | 674 | Fläche: in m ² | 477 | Länge in m: | 54 |
| Bestandestyp: | 0201 Kleinstwaldfläche ("Feldgehölz"), Gebüsch oder Baumgruppe unter 1000m² | | | | |
| Charakteristik: | Zwei Trauerweiden. | | | | |
| | Bearbeiter: Dipl.-Ing. Dr. Olga Lackner | | | | |
| lfd. Nummer: | 675 | Fläche: in m ² | 790 | Länge in m: | 88 |
| Bestandestyp: | 0206 Baumreihe, Allee | | | | |
| Charakteristik: | | | | | |
| | Bearbeiter: Dipl.-Ing. Dr. Olga Lackner | | | | |
| lfd. Nummer: | 676 | Fläche: in m ² | 390 | Länge in m: | 44 |
| Bestandestyp: | 0204 Streuobstbestand (Streuobstwiese/-weide, Obstbaumreihen) | | | | |
| Charakteristik: | | | | | |
| | Bearbeiter: Dipl.-Ing. Dr. Olga Lackner | | | | |
| lfd. Nummer: | 677 | Fläche: in m ² | 416 | Länge in m: | 52 |
| Bestandestyp: | 0204 Streuobstbestand (Streuobstwiese/-weide, Obstbaumreihen) | | | | |
| Charakteristik: | | | | | |
| | Bearbeiter: Dipl.-Ing. Dr. Olga Lackner | | | | |
| lfd. Nummer: | 678 | Fläche: in m ² | 243 | Länge in m: | 38 |
| Bestandestyp: | 0204 Streuobstbestand (Streuobstwiese/-weide, Obstbaumreihen) | | | | |
| Charakteristik: | | | | | |
| | Bearbeiter: Dipl.-Ing. Dr. Olga Lackner | | | | |
| lfd. Nummer: | 679 | Fläche: in m ² | 260 | Länge in m: | 45 |
| Bestandestyp: | 0204 Streuobstbestand (Streuobstwiese/-weide, Obstbaumreihen) | | | | |
| Charakteristik: | | | | | |
| | Bearbeiter: Dipl.-Ing. Dr. Olga Lackner | | | | |
| lfd. Nummer: | 680 | Fläche: in m ² | 255 | Länge in m: | 40 |
| Bestandestyp: | 0204 Streuobstbestand (Streuobstwiese/-weide, Obstbaumreihen) | | | | |
| Charakteristik: | | | | | |
| | Bearbeiter: Dipl.-Ing. Dr. Olga Lackner | | | | |
| lfd. Nummer: | 681 | Fläche: in m ² | 210 | Länge in m: | 31 |
| Bestandestyp: | 0206 Baumreihe, Allee | | | | |
| Charakteristik: | | | | | |
| | Bearbeiter: Dipl.-Ing. Dr. Olga Lackner | | | | |
| lfd. Nummer: | 682 | Fläche: in m ² | 147 | Länge in m: | 33 |
| Bestandestyp: | 0204 Streuobstbestand (Streuobstwiese/-weide, Obstbaumreihen) | | | | |
| Charakteristik: | | | | | |
| | Bearbeiter: Dipl.-Ing. Dr. Olga Lackner | | | | |
| lfd. Nummer: | 683 | Fläche: in m ² | 371 | Länge in m: | 57 |
| Bestandestyp: | 0204 Streuobstbestand (Streuobstwiese/-weide, Obstbaumreihen) | | | | |
| Charakteristik: | | | | | |
| | Bearbeiter: Dipl.-Ing. Dr. Olga Lackner | | | | |

| | | | | | |
|-----------------|--|---------------------------|--------------|-------------|------------|
| lfd. Nummer: | 684 | Fläche: in m ² | 565 | Länge in m: | 62 |
| Bestandestyp: | 0204 Streuobstbestand (Streuobstwiese/-weide, Obstbaumreihen) | | | | |
| Charakteristik: | Bearbeiter: Dipl.-Ing. Dr. Olga Lackner | | | | |
| lfd. Nummer: | 685 | Fläche: in m ² | 500 | Länge in m: | 66 |
| Bestandestyp: | 0204 Streuobstbestand (Streuobstwiese/-weide, Obstbaumreihen) | | | | |
| Charakteristik: | Bearbeiter: Dipl.-Ing. Dr. Olga Lackner | | | | |
| lfd. Nummer: | 686 | Fläche: in m ² | 341 | Länge in m: | 43 |
| Bestandestyp: | 0204 Streuobstbestand (Streuobstwiese/-weide, Obstbaumreihen) | | | | |
| Charakteristik: | Bearbeiter: Dipl.-Ing. Dr. Olga Lackner | | | | |
| lfd. Nummer: | 687 | Fläche: in m ² | 371 | Länge in m: | 47 |
| Bestandestyp: | 0204 Streuobstbestand (Streuobstwiese/-weide, Obstbaumreihen) | | | | |
| Charakteristik: | Bearbeiter: Dipl.-Ing. Dr. Olga Lackner | | | | |
| lfd. Nummer: | 688 | Fläche: in m ² | 38901 | Länge in m: | 481 |
| Bestandestyp: | 0104 Laubwald/Laubholzforst | | | | |
| Charakteristik: | Bearbeiter: Dipl.-Ing. Dr. Olga Lackner | | | | |
| lfd. Nummer: | 689 | Fläche: in m ² | 1862 | Länge in m: | 133 |
| Bestandestyp: | 0103 Laub-Nadel-Mischwald/Laub-Nadelholz-Mischforst | | | | |
| Charakteristik: | Bearbeiter: Dipl.-Ing. Dr. Olga Lackner | | | | |
| lfd. Nummer: | 690 | Fläche: in m ² | 1644 | Länge in m: | 146 |
| Bestandestyp: | 0103 Laub-Nadel-Mischwald/Laub-Nadelholz-Mischforst | | | | |
| Charakteristik: | Bearbeiter: Dipl.-Ing. Dr. Olga Lackner | | | | |
| lfd. Nummer: | 691 | Fläche: in m ² | 690 | Länge in m: | 68 |
| Bestandestyp: | 0206 Baumreihe, Allee | | | | |
| Charakteristik: | Bearbeiter: Dipl.-Ing. Dr. Olga Lackner | | | | |
| lfd. Nummer: | 692 | Fläche: in m ² | 5015 | Länge in m: | 251 |
| Bestandestyp: | 0202 Uferbegleitgehölz | | | | |
| Charakteristik: | Linksseitiger Uferbewuchs eines namenlosen Zubringers zum Reichenbach: Lage am Waldrand; Strauch- und Baumschicht mit Erle dominierend und Eiche Esche und Fichte. | | | | |
| | Bearbeiter: Dipl.-Ing. Dr. Olga Lackner | | | | |
| lfd. Nummer: | 693 | Fläche: in m ² | 21654 | Länge in m: | 480 |
| Bestandestyp: | 0104 Laubwald/Laubholzforst | | | | |
| Charakteristik: | Bearbeiter: Dipl.-Ing. Dr. Olga Lackner | | | | |
| lfd. Nummer: | 694 | Fläche: in m ² | 2718 | Länge in m: | 134 |
| Bestandestyp: | 0102 Nadelwald/Nadelholzforst | | | | |
| Charakteristik: | Bearbeiter: Dipl.-Ing. Dr. Olga Lackner | | | | |
| lfd. Nummer: | 695 | Fläche: in m ² | 6154 | Länge in m: | 160 |
| Bestandestyp: | 0102 Nadelwald/Nadelholzforst | | | | |
| Charakteristik: | Bearbeiter: Dipl.-Ing. Dr. Olga Lackner | | | | |

| | | | | | |
|-----------------|---|---------------------------|--------------|-------------|------------|
| lfd. Nummer: | 696 | Fläche: in m ² | 2547 | Länge in m: | 254 |
| Bestandestyp: | 0202 Uferbegleitgehölz | | | | |
| Charakteristik: | Bachuferbegleitgehölz eines linksseitigen namenlosen Zubringers zum Reichenbach: aufgrund des angrenzenden Waldes ist die Baumschicht von Pflichten überformtes, die Strauchschicht wird gebildet aus Hollunder, Grünerle, Weide und Esche. | | | | |
| | Bearbeiter: Dipl.-Ing. Dr. Olga Lackner | | | | |
| lfd. Nummer: | 697 | Fläche: in m ² | 677 | Länge in m: | 68 |
| Bestandestyp: | 0306 Neubewaldung/Aufforstung | | | | |
| Charakteristik: | | | | | |
| | Bearbeiter: Dipl.-Ing. Dr. Olga Lackner | | | | |
| lfd. Nummer: | 698 | Fläche: in m ² | 441 | Länge in m: | 76 |
| Bestandestyp: | 0204 Streuobstbestand (Streuobstwiese/-weide, Obstbaumreihen) | | | | |
| Charakteristik: | | | | | |
| | Bearbeiter: Dipl.-Ing. Dr. Olga Lackner | | | | |
| lfd. Nummer: | 699 | Fläche: in m ² | 652 | Länge in m: | 105 |
| Bestandestyp: | 0206 Baumreihe, Allee | | | | |
| Charakteristik: | | | | | |
| | Bearbeiter: Dipl.-Ing. Dr. Olga Lackner | | | | |
| lfd. Nummer: | 700 | Fläche: in m ² | 394 | Länge in m: | 52 |
| Bestandestyp: | 0206 Baumreihe, Allee | | | | |
| Charakteristik: | | | | | |
| | Bearbeiter: Dipl.-Ing. Dr. Olga Lackner | | | | |
| lfd. Nummer: | 701 | Fläche: in m ² | 158 | Länge in m: | 32 |
| Bestandestyp: | 0204 Streuobstbestand (Streuobstwiese/-weide, Obstbaumreihen) | | | | |
| Charakteristik: | | | | | |
| | Bearbeiter: Dipl.-Ing. Dr. Olga Lackner | | | | |
| lfd. Nummer: | 702 | Fläche: in m ² | 13880 | Länge in m: | 424 |
| Bestandestyp: | 0103 Laub-Nadel-Mischwald/Laub-Nadelholz-Mischforst | | | | |
| Charakteristik: | | | | | |
| | Bearbeiter: Dipl.-Ing. Dr. Olga Lackner | | | | |
| lfd. Nummer: | 703 | Fläche: in m ² | 275 | Länge in m: | 57 |
| Bestandestyp: | 0203 Heckenzug | | | | |
| Charakteristik: | Feldhecke mit Hasel und Liguster. | | | | |
| | Bearbeiter: Dipl.-Ing. Dr. Olga Lackner | | | | |
| lfd. Nummer: | 704 | Fläche: in m ² | 1866 | Länge in m: | 86 |
| Bestandestyp: | 0104 Laubwald/Laubholzforst | | | | |
| Charakteristik: | | | | | |
| | Bearbeiter: Dipl.-Ing. Dr. Olga Lackner | | | | |
| lfd. Nummer: | 705 | Fläche: in m ² | 833 | Länge in m: | 99 |
| Bestandestyp: | 0204 Streuobstbestand (Streuobstwiese/-weide, Obstbaumreihen) | | | | |
| Charakteristik: | | | | | |
| | Bearbeiter: Dipl.-Ing. Dr. Olga Lackner | | | | |
| lfd. Nummer: | 706 | Fläche: in m ² | 247 | Länge in m: | 65 |
| Bestandestyp: | 0204 Streuobstbestand (Streuobstwiese/-weide, Obstbaumreihen) | | | | |
| Charakteristik: | | | | | |
| | Bearbeiter: Dipl.-Ing. Dr. Olga Lackner | | | | |

| | | | | | |
|-----------------|--|---------------------------|-------------|-------------|------------|
| lfd. Nummer: | 707 | Fläche: in m ² | 316 | Länge in m: | 37 |
| Bestandestyp: | 0204 Streuobstbestand (Streuobstwiese/-weide, Obstbaumreihen) | | | | |
| Charakteristik: | | | | | |
| | Bearbeiter: Dipl.-Ing. Dr. Olga Lackner | | | | |
| lfd. Nummer: | 708 | Fläche: in m ² | 188 | Länge in m: | 27 |
| Bestandestyp: | 0204 Streuobstbestand (Streuobstwiese/-weide, Obstbaumreihen) | | | | |
| Charakteristik: | | | | | |
| | Bearbeiter: Dipl.-Ing. Dr. Olga Lackner | | | | |
| lfd. Nummer: | 709 | Fläche: in m ² | 154 | Länge in m: | 36 |
| Bestandestyp: | 0204 Streuobstbestand (Streuobstwiese/-weide, Obstbaumreihen) | | | | |
| Charakteristik: | | | | | |
| | Bearbeiter: Dipl.-Ing. Dr. Olga Lackner | | | | |
| lfd. Nummer: | 710 | Fläche: in m ² | 3832 | Länge in m: | 123 |
| Bestandestyp: | 0204 Streuobstbestand (Streuobstwiese/-weide, Obstbaumreihen) | | | | |
| Charakteristik: | | | | | |
| | Bearbeiter: Dipl.-Ing. Dr. Olga Lackner | | | | |
| lfd. Nummer: | 711 | Fläche: in m ² | 305 | Länge in m: | 45 |
| Bestandestyp: | 0206 Baumreihe, Allee | | | | |
| Charakteristik: | | | | | |
| | Bearbeiter: Dipl.-Ing. Dr. Olga Lackner | | | | |
| lfd. Nummer: | 712 | Fläche: in m ² | 189 | Länge in m: | 33 |
| Bestandestyp: | 0204 Streuobstbestand (Streuobstwiese/-weide, Obstbaumreihen) | | | | |
| Charakteristik: | | | | | |
| | Bearbeiter: Dipl.-Ing. Dr. Olga Lackner | | | | |
| lfd. Nummer: | 713 | Fläche: in m ² | 622 | Länge in m: | 65 |
| Bestandestyp: | 0204 Streuobstbestand (Streuobstwiese/-weide, Obstbaumreihen) | | | | |
| Charakteristik: | | | | | |
| | Bearbeiter: Dipl.-Ing. Dr. Olga Lackner | | | | |
| lfd. Nummer: | 714 | Fläche: in m ² | 723 | Länge in m: | 68 |
| Bestandestyp: | 0204 Streuobstbestand (Streuobstwiese/-weide, Obstbaumreihen) | | | | |
| Charakteristik: | | | | | |
| | Bearbeiter: Dipl.-Ing. Dr. Olga Lackner | | | | |
| lfd. Nummer: | 715 | Fläche: in m ² | 373 | Länge in m: | 62 |
| Bestandestyp: | 0204 Streuobstbestand (Streuobstwiese/-weide, Obstbaumreihen) | | | | |
| Charakteristik: | | | | | |
| | Bearbeiter: Dipl.-Ing. Dr. Olga Lackner | | | | |
| lfd. Nummer: | 716 | Fläche: in m ² | 1569 | Länge in m: | 119 |
| Bestandestyp: | 0204 Streuobstbestand (Streuobstwiese/-weide, Obstbaumreihen) | | | | |
| Charakteristik: | | | | | |
| | Bearbeiter: Dipl.-Ing. Dr. Olga Lackner | | | | |
| lfd. Nummer: | 717 | Fläche: in m ² | 1142 | Länge in m: | 63 |
| Bestandestyp: | 0204 Streuobstbestand (Streuobstwiese/-weide, Obstbaumreihen) | | | | |
| Charakteristik: | | | | | |
| | Bearbeiter: Dipl.-Ing. Dr. Olga Lackner | | | | |
| lfd. Nummer: | 718 | Fläche: in m ² | 1245 | Länge in m: | 70 |
| Bestandestyp: | 0204 Streuobstbestand (Streuobstwiese/-weide, Obstbaumreihen) | | | | |
| Charakteristik: | | | | | |
| | Bearbeiter: Dipl.-Ing. Dr. Olga Lackner | | | | |

| | | | | | |
|-----------------|---|---------------------------|-------------|-------------|------------|
| lfd. Nummer: | 719 | Fläche: in m ² | 562 | Länge in m: | 64 |
| Bestandestyp: | 0204 Streuobstbestand (Streuobstwiese/-weide, Obstbaumreihen) | | | | |
| Charakteristik: | | | | | |
| | Bearbeiter: Dipl.-Ing. Dr. Olga Lackner | | | | |
| lfd. Nummer: | 720 | Fläche: in m ² | 430 | Länge in m: | 46 |
| Bestandestyp: | 0204 Streuobstbestand (Streuobstwiese/-weide, Obstbaumreihen) | | | | |
| Charakteristik: | | | | | |
| | Bearbeiter: Dipl.-Ing. Dr. Olga Lackner | | | | |
| lfd. Nummer: | 721 | Fläche: in m ² | 384 | Länge in m: | 62 |
| Bestandestyp: | 0201 Kleinstwaldfläche ("Feldgehölz"), Gebüsch oder Baumgruppe unter 1000m² | | | | |
| Charakteristik: | Mit Kirsche, Esche und Liguster bewachsene Böschung. | | | | |
| | Bearbeiter: Dipl.-Ing. Dr. Olga Lackner | | | | |
| lfd. Nummer: | 722 | Fläche: in m ² | 87 | Länge in m: | 21 |
| Bestandestyp: | 0204 Streuobstbestand (Streuobstwiese/-weide, Obstbaumreihen) | | | | |
| Charakteristik: | | | | | |
| | Bearbeiter: Dipl.-Ing. Dr. Olga Lackner | | | | |
| lfd. Nummer: | 723 | Fläche: in m ² | 99 | Länge in m: | 24 |
| Bestandestyp: | 0204 Streuobstbestand (Streuobstwiese/-weide, Obstbaumreihen) | | | | |
| Charakteristik: | | | | | |
| | Bearbeiter: Dipl.-Ing. Dr. Olga Lackner | | | | |
| lfd. Nummer: | 724 | Fläche: in m ² | 325 | Länge in m: | 63 |
| Bestandestyp: | 0204 Streuobstbestand (Streuobstwiese/-weide, Obstbaumreihen) | | | | |
| Charakteristik: | | | | | |
| | Bearbeiter: Dipl.-Ing. Dr. Olga Lackner | | | | |
| lfd. Nummer: | 725 | Fläche: in m ² | 2105 | Länge in m: | 135 |
| Bestandestyp: | 0204 Streuobstbestand (Streuobstwiese/-weide, Obstbaumreihen) | | | | |
| Charakteristik: | | | | | |
| | Bearbeiter: Dipl.-Ing. Dr. Olga Lackner | | | | |
| lfd. Nummer: | 726 | Fläche: in m ² | 268 | Länge in m: | 39 |
| Bestandestyp: | 0204 Streuobstbestand (Streuobstwiese/-weide, Obstbaumreihen) | | | | |
| Charakteristik: | | | | | |
| | Bearbeiter: Dipl.-Ing. Dr. Olga Lackner | | | | |
| lfd. Nummer: | 727 | Fläche: in m ² | 402 | Länge in m: | 52 |
| Bestandestyp: | 0204 Streuobstbestand (Streuobstwiese/-weide, Obstbaumreihen) | | | | |
| Charakteristik: | | | | | |
| | Bearbeiter: Dipl.-Ing. Dr. Olga Lackner | | | | |
| lfd. Nummer: | 728 | Fläche: in m ² | 2042 | Länge in m: | 109 |
| Bestandestyp: | 0204 Streuobstbestand (Streuobstwiese/-weide, Obstbaumreihen) | | | | |
| Charakteristik: | | | | | |
| | Bearbeiter: Dipl.-Ing. Dr. Olga Lackner | | | | |
| lfd. Nummer: | 729 | Fläche: in m ² | 77 | Länge in m: | 19 |
| Bestandestyp: | 0401 Stehendes Gewässer | | | | |
| Charakteristik: | Gartenteich. | | | | |
| | Bearbeiter: Dipl.-Ing. Dr. Olga Lackner | | | | |
| lfd. Nummer: | 730 | Fläche: in m ² | 181 | Länge in m: | 30 |
| Bestandestyp: | 0204 Streuobstbestand (Streuobstwiese/-weide, Obstbaumreihen) | | | | |
| Charakteristik: | | | | | |
| | Bearbeiter: Dipl.-Ing. Dr. Olga Lackner | | | | |

| | | | | | |
|-----------------|---|---------------------------|--------------|-------------|------------|
| lfd. Nummer: | 731 | Fläche: in m ² | 828 | Länge in m: | 68 |
| Bestandestyp: | 0204 Streuobstbestand (Streuobstwiese/-weide, Obstbaumreihen) | | | | |
| Charakteristik: | | | | | |
| | Bearbeiter: Dipl.-Ing. Dr. Olga Lackner | | | | |
| lfd. Nummer: | 732 | Fläche: in m ² | 428 | Länge in m: | 56 |
| Bestandestyp: | 0204 Streuobstbestand (Streuobstwiese/-weide, Obstbaumreihen) | | | | |
| Charakteristik: | | | | | |
| | Bearbeiter: Dipl.-Ing. Dr. Olga Lackner | | | | |
| lfd. Nummer: | 733 | Fläche: in m ² | 259 | Länge in m: | 34 |
| Bestandestyp: | 0206 Baumreihe, Allee | | | | |
| Charakteristik: | | | | | |
| | Bearbeiter: Dipl.-Ing. Dr. Olga Lackner | | | | |
| lfd. Nummer: | 734 | Fläche: in m ² | 1858 | Länge in m: | 193 |
| Bestandestyp: | 0204 Streuobstbestand (Streuobstwiese/-weide, Obstbaumreihen) | | | | |
| Charakteristik: | | | | | |
| | Bearbeiter: Dipl.-Ing. Dr. Olga Lackner | | | | |
| lfd. Nummer: | 735 | Fläche: in m ² | 557 | Länge in m: | 91 |
| Bestandestyp: | 0204 Streuobstbestand (Streuobstwiese/-weide, Obstbaumreihen) | | | | |
| Charakteristik: | | | | | |
| | Bearbeiter: Dipl.-Ing. Dr. Olga Lackner | | | | |
| lfd. Nummer: | 736 | Fläche: in m ² | 315 | Länge in m: | 65 |
| Bestandestyp: | 0204 Streuobstbestand (Streuobstwiese/-weide, Obstbaumreihen) | | | | |
| Charakteristik: | | | | | |
| | Bearbeiter: Dipl.-Ing. Dr. Olga Lackner | | | | |
| lfd. Nummer: | 737 | Fläche: in m ² | 114 | Länge in m: | 26 |
| Bestandestyp: | 0204 Streuobstbestand (Streuobstwiese/-weide, Obstbaumreihen) | | | | |
| Charakteristik: | | | | | |
| | Bearbeiter: Dipl.-Ing. Dr. Olga Lackner | | | | |
| lfd. Nummer: | 738 | Fläche: in m ² | 146 | Länge in m: | 24 |
| Bestandestyp: | 0204 Streuobstbestand (Streuobstwiese/-weide, Obstbaumreihen) | | | | |
| Charakteristik: | | | | | |
| | Bearbeiter: Dipl.-Ing. Dr. Olga Lackner | | | | |
| lfd. Nummer: | 739 | Fläche: in m ² | 399 | Länge in m: | 41 |
| Bestandestyp: | 0204 Streuobstbestand (Streuobstwiese/-weide, Obstbaumreihen) | | | | |
| Charakteristik: | | | | | |
| | Bearbeiter: Dipl.-Ing. Dr. Olga Lackner | | | | |
| lfd. Nummer: | 740 | Fläche: in m ² | 295 | Länge in m: | 37 |
| Bestandestyp: | 0201 Kleinstwaldfläche ("Feldgehölz"), Gebüsch oder Baumgruppe unter 1000m² | | | | |
| Charakteristik: | Birkenhain. | | | | |
| | Bearbeiter: Dipl.-Ing. Dr. Olga Lackner | | | | |
| lfd. Nummer: | 741 | Fläche: in m ² | 367 | Länge in m: | 38 |
| Bestandestyp: | 0204 Streuobstbestand (Streuobstwiese/-weide, Obstbaumreihen) | | | | |
| Charakteristik: | | | | | |
| | Bearbeiter: Dipl.-Ing. Dr. Olga Lackner | | | | |
| lfd. Nummer: | 742 | Fläche: in m ² | 30098 | Länge in m: | 460 |
| Bestandestyp: | 0104 Laubwald/Laubholzforst | | | | |
| Charakteristik: | | | | | |
| | Bearbeiter: Dipl.-Ing. Dr. Olga Lackner | | | | |

| | | | | | |
|-----------------|--|---------------------------|-------------|-------------|------------|
| lfd. Nummer: | 743 | Fläche: in m ² | 2923 | Länge in m: | 129 |
| Bestandestyp: | 0204 Streuobstbestand (Streuobstwiese/-weide, Obstbaumreihen) | | | | |
| Charakteristik: | | | | | |
| | Bearbeiter: Dipl.-Ing. Dr. Olga Lackner | | | | |
| lfd. Nummer: | 744 | Fläche: in m ² | 923 | Länge in m: | 89 |
| Bestandestyp: | 0204 Streuobstbestand (Streuobstwiese/-weide, Obstbaumreihen) | | | | |
| Charakteristik: | | | | | |
| | Bearbeiter: Dipl.-Ing. Dr. Olga Lackner | | | | |
| lfd. Nummer: | 745 | Fläche: in m ² | 791 | Länge in m: | 90 |
| Bestandestyp: | 0206 Baumreihe, Allee | | | | |
| Charakteristik: | | | | | |
| | Bearbeiter: Dipl.-Ing. Dr. Olga Lackner | | | | |
| lfd. Nummer: | 746 | Fläche: in m ² | 480 | Länge in m: | 62 |
| Bestandestyp: | 0204 Streuobstbestand (Streuobstwiese/-weide, Obstbaumreihen) | | | | |
| Charakteristik: | | | | | |
| | Bearbeiter: Dipl.-Ing. Dr. Olga Lackner | | | | |
| lfd. Nummer: | 747 | Fläche: in m ² | 512 | Länge in m: | 52 |
| Bestandestyp: | 0204 Streuobstbestand (Streuobstwiese/-weide, Obstbaumreihen) | | | | |
| Charakteristik: | | | | | |
| | Bearbeiter: Dipl.-Ing. Dr. Olga Lackner | | | | |
| lfd. Nummer: | 748 | Fläche: in m ² | 476 | Länge in m: | 78 |
| Bestandestyp: | 0204 Streuobstbestand (Streuobstwiese/-weide, Obstbaumreihen) | | | | |
| Charakteristik: | | | | | |
| | Bearbeiter: Dipl.-Ing. Dr. Olga Lackner | | | | |
| lfd. Nummer: | 749 | Fläche: in m ² | 429 | Länge in m: | 57 |
| Bestandestyp: | 0204 Streuobstbestand (Streuobstwiese/-weide, Obstbaumreihen) | | | | |
| Charakteristik: | | | | | |
| | Bearbeiter: Dipl.-Ing. Dr. Olga Lackner | | | | |
| lfd. Nummer: | 750 | Fläche: in m ² | 217 | Länge in m: | 32 |
| Bestandestyp: | 0204 Streuobstbestand (Streuobstwiese/-weide, Obstbaumreihen) | | | | |
| Charakteristik: | | | | | |
| | Bearbeiter: Dipl.-Ing. Dr. Olga Lackner | | | | |
| lfd. Nummer: | 751 | Fläche: in m ² | 157 | Länge in m: | 26 |
| Bestandestyp: | 0204 Streuobstbestand (Streuobstwiese/-weide, Obstbaumreihen) | | | | |
| Charakteristik: | | | | | |
| | Bearbeiter: Dipl.-Ing. Dr. Olga Lackner | | | | |
| lfd. Nummer: | 752 | Fläche: in m ² | 2969 | Länge in m: | 108 |
| Bestandestyp: | 0204 Streuobstbestand (Streuobstwiese/-weide, Obstbaumreihen) | | | | |
| Charakteristik: | | | | | |
| | Bearbeiter: Dipl.-Ing. Dr. Olga Lackner | | | | |
| lfd. Nummer: | 753 | Fläche: in m ² | 507 | Länge in m: | 53 |
| Bestandestyp: | 0204 Streuobstbestand (Streuobstwiese/-weide, Obstbaumreihen) | | | | |
| Charakteristik: | | | | | |
| | Bearbeiter: Dipl.-Ing. Dr. Olga Lackner | | | | |
| lfd. Nummer: | 754 | Fläche: in m ² | 3031 | Länge in m: | 157 |
| Bestandestyp: | 0204 Streuobstbestand (Streuobstwiese/-weide, Obstbaumreihen) | | | | |
| Charakteristik: | | | | | |
| | Bearbeiter: Dipl.-Ing. Dr. Olga Lackner | | | | |

| | | | | | |
|-----------------|--|---------------------------|-------------|-------------|------------|
| lfd. Nummer: | 755 | Fläche: in m ² | 3183 | Länge in m: | 197 |
| Bestandestyp: | 0204 Streuobstbestand (Streuobstwiese/-weide, Obstbaumreihen) | | | | |
| Charakteristik: | | | | | |
| | Bearbeiter: Dipl.-Ing. Dr. Olga Lackner | | | | |
| lfd. Nummer: | 756 | Fläche: in m ² | 1978 | Länge in m: | 101 |
| Bestandestyp: | 030302 Sukzessionsfläche des trockenen Extensivgrünlandes mit oder ohne jüngerem Gehölzaufwuchs | | | | |
| Charakteristik: | Sukzessionsflächen mit Brombeeren und dichtem Laubholzaufkommen. | | | | |
| | Bearbeiter: Dipl.-Ing. Dr. Olga Lackner | | | | |
| lfd. Nummer: | 757 | Fläche: in m ² | 1035 | Länge in m: | 72 |
| Bestandestyp: | 0304 Sukzessionsfläche in ehemaligen Intensivgebieten | | | | |
| Charakteristik: | | | | | |
| | Bearbeiter: Dipl.-Ing. Dr. Olga Lackner | | | | |
| lfd. Nummer: | 758 | Fläche: in m ² | 157 | Länge in m: | 28 |
| Bestandestyp: | 0206 Baumreihe, Allee | | | | |
| Charakteristik: | | | | | |
| | Bearbeiter: Dipl.-Ing. Dr. Olga Lackner | | | | |
| lfd. Nummer: | 759 | Fläche: in m ² | 496 | Länge in m: | 61 |
| Bestandestyp: | 0306 Neubewaldung/Aufforstung | | | | |
| Charakteristik: | | | | | |
| | Bearbeiter: Dipl.-Ing. Dr. Olga Lackner | | | | |
| lfd. Nummer: | 760 | Fläche: in m ² | 232 | Länge in m: | 116 |
| Bestandestyp: | 0306 Neubewaldung/Aufforstung | | | | |
| Charakteristik: | | | | | |
| | Bearbeiter: Dipl.-Ing. Dr. Olga Lackner | | | | |
| lfd. Nummer: | 761 | Fläche: in m ² | 2403 | Länge in m: | 112 |
| Bestandestyp: | 0104 Laubwald/Laubholzforst | | | | |
| Charakteristik: | | | | | |
| | Bearbeiter: Dipl.-Ing. Dr. Olga Lackner | | | | |
| lfd. Nummer: | 762 | Fläche: in m ² | 1666 | Länge in m: | 146 |
| Bestandestyp: | 0203 Heckenzug | | | | |
| Charakteristik: | Feldhecke. | | | | |
| | Bearbeiter: Dipl.-Ing. Dr. Olga Lackner | | | | |
| lfd. Nummer: | 763 | Fläche: in m ² | 196 | Länge in m: | 33 |
| Bestandestyp: | 0206 Baumreihe, Allee | | | | |
| Charakteristik: | | | | | |
| | Bearbeiter: Dipl.-Ing. Dr. Olga Lackner | | | | |
| lfd. Nummer: | 764 | Fläche: in m ² | 349 | Länge in m: | 45 |
| Bestandestyp: | 0206 Baumreihe, Allee | | | | |
| Charakteristik: | | | | | |
| | Bearbeiter: Dipl.-Ing. Dr. Olga Lackner | | | | |
| lfd. Nummer: | 765 | Fläche: in m ² | 1083 | Länge in m: | 79 |
| Bestandestyp: | 0204 Streuobstbestand (Streuobstwiese/-weide, Obstbaumreihen) | | | | |
| Charakteristik: | | | | | |
| | Bearbeiter: Dipl.-Ing. Dr. Olga Lackner | | | | |
| lfd. Nummer: | 766 | Fläche: in m ² | 411 | Länge in m: | 47 |
| Bestandestyp: | 0204 Streuobstbestand (Streuobstwiese/-weide, Obstbaumreihen) | | | | |
| Charakteristik: | | | | | |
| | Bearbeiter: Dipl.-Ing. Dr. Olga Lackner | | | | |

| | | | | | |
|-----------------|--|---------------------------|-------------|-------------|------------|
| lfd. Nummer: | 767 | Fläche: in m ² | 1920 | Länge in m: | 93 |
| Bestandestyp: | 0204 Streuobstbestand (Streuobstwiese/-weide, Obstbaumreihen) | | | | |
| Charakteristik: | Bearbeiter: Dipl.-Ing. Dr. Olga Lackner | | | | |
| lfd. Nummer: | 768 | Fläche: in m ² | 8134 | Länge in m: | 210 |
| Bestandestyp: | 0204 Streuobstbestand (Streuobstwiese/-weide, Obstbaumreihen) | | | | |
| Charakteristik: | Bearbeiter: Dipl.-Ing. Dr. Olga Lackner | | | | |
| lfd. Nummer: | 769 | Fläche: in m ² | 3480 | Länge in m: | 127 |
| Bestandestyp: | 0204 Streuobstbestand (Streuobstwiese/-weide, Obstbaumreihen) | | | | |
| Charakteristik: | Bearbeiter: Dipl.-Ing. Dr. Olga Lackner | | | | |
| lfd. Nummer: | 770 | Fläche: in m ² | 9722 | Länge in m: | 254 |
| Bestandestyp: | 0104 Laubwald/Laubholzforst | | | | |
| Charakteristik: | Bearbeiter: Dipl.-Ing. Dr. Olga Lackner | | | | |
| lfd. Nummer: | 771 | Fläche: in m ² | 4376 | Länge in m: | 219 |
| Bestandestyp: | 0104 Laubwald/Laubholzforst | | | | |
| Charakteristik: | Bearbeiter: Dipl.-Ing. Dr. Olga Lackner | | | | |
| lfd. Nummer: | 772 | Fläche: in m ² | 1623 | Länge in m: | 87 |
| Bestandestyp: | 0204 Streuobstbestand (Streuobstwiese/-weide, Obstbaumreihen) | | | | |
| Charakteristik: | Bearbeiter: Dipl.-Ing. Dr. Olga Lackner | | | | |
| lfd. Nummer: | 773 | Fläche: in m ² | 738 | Länge in m: | 58 |
| Bestandestyp: | 0204 Streuobstbestand (Streuobstwiese/-weide, Obstbaumreihen) | | | | |
| Charakteristik: | Bearbeiter: Dipl.-Ing. Dr. Olga Lackner | | | | |
| lfd. Nummer: | 774 | Fläche: in m ² | 2606 | Länge in m: | 109 |
| Bestandestyp: | 0204 Streuobstbestand (Streuobstwiese/-weide, Obstbaumreihen) | | | | |
| Charakteristik: | Bearbeiter: Dipl.-Ing. Dr. Olga Lackner | | | | |
| lfd. Nummer: | 775 | Fläche: in m ² | 4451 | Länge in m: | 134 |
| Bestandestyp: | 0204 Streuobstbestand (Streuobstwiese/-weide, Obstbaumreihen) | | | | |
| Charakteristik: | Bearbeiter: Dipl.-Ing. Dr. Olga Lackner | | | | |
| lfd. Nummer: | 776 | Fläche: in m ² | 5983 | Länge in m: | 214 |
| Bestandestyp: | 0204 Streuobstbestand (Streuobstwiese/-weide, Obstbaumreihen) | | | | |
| Charakteristik: | Bearbeiter: Dipl.-Ing. Dr. Olga Lackner | | | | |
| lfd. Nummer: | 777 | Fläche: in m ² | 2851 | Länge in m: | 104 |
| Bestandestyp: | 0204 Streuobstbestand (Streuobstwiese/-weide, Obstbaumreihen) | | | | |
| Charakteristik: | Bearbeiter: Dipl.-Ing. Dr. Olga Lackner | | | | |
| lfd. Nummer: | 778 | Fläche: in m ² | 1966 | Länge in m: | 92 |
| Bestandestyp: | 0204 Streuobstbestand (Streuobstwiese/-weide, Obstbaumreihen) | | | | |
| Charakteristik: | Bearbeiter: Dipl.-Ing. Dr. Olga Lackner | | | | |

| | | | | | |
|-----------------|--|---------------------------|-------------|-------------|------------|
| lfd. Nummer: | 779 | Fläche: in m ² | 2924 | Länge in m: | 150 |
| Bestandestyp: | 0204 Streuobstbestand (Streuobstwiese/-weide, Obstbaumreihen) | | | | |
| Charakteristik: | Bearbeiter: Dipl.-Ing. Dr. Olga Lackner | | | | |
| lfd. Nummer: | 780 | Fläche: in m ² | 645 | Länge in m: | 61 |
| Bestandestyp: | 0204 Streuobstbestand (Streuobstwiese/-weide, Obstbaumreihen) | | | | |
| Charakteristik: | Bearbeiter: Dipl.-Ing. Dr. Olga Lackner | | | | |
| lfd. Nummer: | 781 | Fläche: in m ² | 252 | Länge in m: | 40 |
| Bestandestyp: | 0204 Streuobstbestand (Streuobstwiese/-weide, Obstbaumreihen) | | | | |
| Charakteristik: | Bearbeiter: Dipl.-Ing. Dr. Olga Lackner | | | | |
| lfd. Nummer: | 782 | Fläche: in m ² | 1846 | Länge in m: | 108 |
| Bestandestyp: | 0204 Streuobstbestand (Streuobstwiese/-weide, Obstbaumreihen) | | | | |
| Charakteristik: | Bearbeiter: Dipl.-Ing. Dr. Olga Lackner | | | | |
| lfd. Nummer: | 783 | Fläche: in m ² | 591 | Länge in m: | 54 |
| Bestandestyp: | 0204 Streuobstbestand (Streuobstwiese/-weide, Obstbaumreihen) | | | | |
| Charakteristik: | Bearbeiter: Dipl.-Ing. Dr. Olga Lackner | | | | |
| lfd. Nummer: | 784 | Fläche: in m ² | 218 | Länge in m: | 34 |
| Bestandestyp: | 0206 Baumreihe, Allee | | | | |
| Charakteristik: | Bearbeiter: Dipl.-Ing. Dr. Olga Lackner | | | | |
| lfd. Nummer: | 785 | Fläche: in m ² | 1591 | Länge in m: | 79 |
| Bestandestyp: | 0102 Nadelwald/Nadelholzforst | | | | |
| Charakteristik: | Bearbeiter: Dipl.-Ing. Dr. Olga Lackner | | | | |
| lfd. Nummer: | 786 | Fläche: in m ² | 257 | Länge in m: | 48 |
| Bestandestyp: | 0204 Streuobstbestand (Streuobstwiese/-weide, Obstbaumreihen) | | | | |
| Charakteristik: | Bearbeiter: Dipl.-Ing. Dr. Olga Lackner | | | | |
| lfd. Nummer: | 787 | Fläche: in m ² | 91 | Länge in m: | 22 |
| Bestandestyp: | 0206 Baumreihe, Allee | | | | |
| Charakteristik: | Bearbeiter: Dipl.-Ing. Dr. Olga Lackner | | | | |
| lfd. Nummer: | 788 | Fläche: in m ² | 123 | Länge in m: | 27 |
| Bestandestyp: | 0206 Baumreihe, Allee | | | | |
| Charakteristik: | Bearbeiter: Dipl.-Ing. Dr. Olga Lackner | | | | |
| lfd. Nummer: | 789 | Fläche: in m ² | 1229 | Länge in m: | 79 |
| Bestandestyp: | 0307 Feuchtes und nasses Extensivgrünland | | | | |
| Charakteristik: | Bearbeiter: Dipl.-Ing. Dr. Olga Lackner | | | | |
| lfd. Nummer: | 790 | Fläche: in m ² | 775 | Länge in m: | 63 |
| Bestandestyp: | 0204 Streuobstbestand (Streuobstwiese/-weide, Obstbaumreihen) | | | | |
| Charakteristik: | Bearbeiter: Dipl.-Ing. Dr. Olga Lackner | | | | |

| | | | | | |
|-----------------|--|---------------------------|---------------|-------------|-------------|
| lfd. Nummer: | 791 | Fläche: in m ² | 902 | Länge in m: | 63 |
| Bestandestyp: | 0204 Streuobstbestand (Streuobstwiese/-weide, Obstbaumreihen) | | | | |
| Charakteristik: | | | | | |
| | Bearbeiter: Dipl.-Ing. Dr. Olga Lackner | | | | |
| lfd. Nummer: | 792 | Fläche: in m ² | 1646 | Länge in m: | 101 |
| Bestandestyp: | 0204 Streuobstbestand (Streuobstwiese/-weide, Obstbaumreihen) | | | | |
| Charakteristik: | | | | | |
| | Bearbeiter: Dipl.-Ing. Dr. Olga Lackner | | | | |
| lfd. Nummer: | 793 | Fläche: in m ² | 900 | Länge in m: | 63 |
| Bestandestyp: | 0204 Streuobstbestand (Streuobstwiese/-weide, Obstbaumreihen) | | | | |
| Charakteristik: | | | | | |
| | Bearbeiter: Dipl.-Ing. Dr. Olga Lackner | | | | |
| lfd. Nummer: | 794 | Fläche: in m ² | 187 | Länge in m: | 29 |
| Bestandestyp: | 0204 Streuobstbestand (Streuobstwiese/-weide, Obstbaumreihen) | | | | |
| Charakteristik: | | | | | |
| | Bearbeiter: Dipl.-Ing. Dr. Olga Lackner | | | | |
| lfd. Nummer: | 795 | Fläche: in m ² | 1959 | Länge in m: | 137 |
| Bestandestyp: | 0306 Neubewaldung/Aufforstung | | | | |
| Charakteristik: | | | | | |
| | Bearbeiter: Dipl.-Ing. Dr. Olga Lackner | | | | |
| lfd. Nummer: | 796 | Fläche: in m ² | 257998 | Länge in m: | 2477 |
| Bestandestyp: | 0102 Nadelwald/Nadelholzforst | | | | |
| Charakteristik: | | | | | |
| | Bearbeiter: Dipl.-Ing. Dr. Olga Lackner | | | | |
| lfd. Nummer: | 797 | Fläche: in m ² | 191 | Länge in m: | 38 |
| Bestandestyp: | 0206 Baumreihe, Allee | | | | |
| Charakteristik: | | | | | |
| | Bearbeiter: Dipl.-Ing. Dr. Olga Lackner | | | | |
| lfd. Nummer: | 798 | Fläche: in m ² | 503 | Länge in m: | 58 |
| Bestandestyp: | 0204 Streuobstbestand (Streuobstwiese/-weide, Obstbaumreihen) | | | | |
| Charakteristik: | | | | | |
| | Bearbeiter: Dipl.-Ing. Dr. Olga Lackner | | | | |
| lfd. Nummer: | 799 | Fläche: in m ² | 1116 | Länge in m: | 80 |
| Bestandestyp: | 0204 Streuobstbestand (Streuobstwiese/-weide, Obstbaumreihen) | | | | |
| Charakteristik: | | | | | |
| | Bearbeiter: Dipl.-Ing. Dr. Olga Lackner | | | | |
| lfd. Nummer: | 800 | Fläche: in m ² | 98 | Länge in m: | 25 |
| Bestandestyp: | 0204 Streuobstbestand (Streuobstwiese/-weide, Obstbaumreihen) | | | | |
| Charakteristik: | | | | | |
| | Bearbeiter: Dipl.-Ing. Dr. Olga Lackner | | | | |
| lfd. Nummer: | 801 | Fläche: in m ² | 3072 | Länge in m: | 121 |
| Bestandestyp: | 0204 Streuobstbestand (Streuobstwiese/-weide, Obstbaumreihen) | | | | |
| Charakteristik: | | | | | |
| | Bearbeiter: Dipl.-Ing. Dr. Olga Lackner | | | | |
| lfd. Nummer: | 802 | Fläche: in m ² | 561 | Länge in m: | 68 |
| Bestandestyp: | 0204 Streuobstbestand (Streuobstwiese/-weide, Obstbaumreihen) | | | | |
| Charakteristik: | | | | | |
| | Bearbeiter: Dipl.-Ing. Dr. Olga Lackner | | | | |

| | | | | | |
|-----------------|--|---------------------------|-------------|-------------|------------|
| lfd. Nummer: | 803 | Fläche: in m ² | 208 | Länge in m: | 39 |
| Bestandestyp: | 0204 Streuobstbestand (Streuobstwiese/-weide, Obstbaumreihen) | | | | |
| Charakteristik: | Bearbeiter: Dipl.-Ing. Dr. Olga Lackner | | | | |
| lfd. Nummer: | 804 | Fläche: in m ² | 256 | Länge in m: | 36 |
| Bestandestyp: | 0204 Streuobstbestand (Streuobstwiese/-weide, Obstbaumreihen) | | | | |
| Charakteristik: | Bearbeiter: Dipl.-Ing. Dr. Olga Lackner | | | | |
| lfd. Nummer: | 805 | Fläche: in m ² | 810 | Länge in m: | 94 |
| Bestandestyp: | 0206 Baumreihe, Allee | | | | |
| Charakteristik: | Bearbeiter: Dipl.-Ing. Dr. Olga Lackner | | | | |
| lfd. Nummer: | 806 | Fläche: in m ² | 172 | Länge in m: | 30 |
| Bestandestyp: | 0204 Streuobstbestand (Streuobstwiese/-weide, Obstbaumreihen) | | | | |
| Charakteristik: | Bearbeiter: Dipl.-Ing. Dr. Olga Lackner | | | | |
| lfd. Nummer: | 807 | Fläche: in m ² | 190 | Länge in m: | 30 |
| Bestandestyp: | 0204 Streuobstbestand (Streuobstwiese/-weide, Obstbaumreihen) | | | | |
| Charakteristik: | Bearbeiter: Dipl.-Ing. Dr. Olga Lackner | | | | |
| lfd. Nummer: | 808 | Fläche: in m ² | 152 | Länge in m: | 25 |
| Bestandestyp: | 0204 Streuobstbestand (Streuobstwiese/-weide, Obstbaumreihen) | | | | |
| Charakteristik: | Bearbeiter: Dipl.-Ing. Dr. Olga Lackner | | | | |
| lfd. Nummer: | 809 | Fläche: in m ² | 1322 | Länge in m: | 142 |
| Bestandestyp: | 0204 Streuobstbestand (Streuobstwiese/-weide, Obstbaumreihen) | | | | |
| Charakteristik: | Bearbeiter: Dipl.-Ing. Dr. Olga Lackner | | | | |
| lfd. Nummer: | 810 | Fläche: in m ² | 966 | Länge in m: | 63 |
| Bestandestyp: | 0204 Streuobstbestand (Streuobstwiese/-weide, Obstbaumreihen) | | | | |
| Charakteristik: | Bearbeiter: Dipl.-Ing. Dr. Olga Lackner | | | | |
| lfd. Nummer: | 811 | Fläche: in m ² | 278 | Länge in m: | 33 |
| Bestandestyp: | 0201 Kleinstwaldfläche ("Feldgehölz"), Gebüsch oder Baumgruppe unter 1000m² | | | | |
| Charakteristik: | Baumgruppe. Bearbeiter: Dipl.-Ing. Dr. Olga Lackner | | | | |
| lfd. Nummer: | 812 | Fläche: in m ² | 4524 | Länge in m: | 293 |
| Bestandestyp: | 0204 Streuobstbestand (Streuobstwiese/-weide, Obstbaumreihen) | | | | |
| Charakteristik: | Bearbeiter: Dipl.-Ing. Dr. Olga Lackner | | | | |
| lfd. Nummer: | 813 | Fläche: in m ² | 1221 | Länge in m: | 103 |
| Bestandestyp: | 0306 Neubewaldung/Aufforstung | | | | |
| Charakteristik: | Bearbeiter: Dipl.-Ing. Dr. Olga Lackner | | | | |
| lfd. Nummer: | 814 | Fläche: in m ² | 793 | Länge in m: | 71 |
| Bestandestyp: | 030302 Sukzessionsfläche des trockenen Extensivgrünlandes mit oder ohne jüngerem Gehölzaufwuchs | | | | |
| Charakteristik: | Sukzessionsflächen mit Gehölzaufkommen am Waldrand. Bearbeiter: Dipl.-Ing. Dr. Olga Lackner | | | | |

| | | | | | |
|-----------------|--|---------------------------|--------------|-------------|------------|
| lfd. Nummer: | 815 | Fläche: in m ² | 16024 | Länge in m: | 987 |
| Bestandestyp: | 0202 Uferbegleitgehölz | | | | |
| Charakteristik: | Ufergehölz eines namenlosen Gewässers an der südlichen Gemeindegrenze in Kerbtal Lage mit Fichte, Buche und Ahorn in der Baumschicht und Hollunder und Ahorn in der Strauchschicht; nährstoffreiches Krautschicht mit Farnen, Moser, Urtica dioica und Impatiens noli-tangere. | | | | |
| | Bearbeiter: Dipl.-Ing. Dr. Olga Lackner | | | | |
| lfd. Nummer: | 816 | Fläche: in m ² | 35714 | Länge in m: | 766 |
| Bestandestyp: | 0104 Laubwald/Laubholzforst | | | | |
| Charakteristik: | | | | | |
| | Bearbeiter: Dipl.-Ing. Dr. Olga Lackner | | | | |
| lfd. Nummer: | 817 | Fläche: in m ² | 450 | Länge in m: | 57 |
| Bestandestyp: | 0206 Baumreihe, Allee | | | | |
| Charakteristik: | | | | | |
| | Bearbeiter: Dipl.-Ing. Dr. Olga Lackner | | | | |
| lfd. Nummer: | 818 | Fläche: in m ² | 902 | Länge in m: | 134 |
| Bestandestyp: | 0206 Baumreihe, Allee | | | | |
| Charakteristik: | | | | | |
| | Bearbeiter: Dipl.-Ing. Dr. Olga Lackner | | | | |
| lfd. Nummer: | 819 | Fläche: in m ² | 2103 | Länge in m: | 213 |
| Bestandestyp: | 0202 Uferbegleitgehölz | | | | |
| Charakteristik: | Ufergehölz des Retzbach am Waldrand entlang der Gemeindegrenze verlaufend, mit Erlen-dominiertem Bewuchs mit Ahorn und Esche (Grün Erle in der Strauchschicht); | | | | |
| | Bearbeiter: Dipl.-Ing. Dr. Olga Lackner | | | | |
| lfd. Nummer: | 820 | Fläche: in m ² | 2577 | Länge in m: | 175 |
| Bestandestyp: | 0204 Streuobstbestand (Streuobstwiese/-weide, Obstbaumreihen) | | | | |
| Charakteristik: | | | | | |
| | Bearbeiter: Dipl.-Ing. Dr. Olga Lackner | | | | |
| lfd. Nummer: | 821 | Fläche: in m ² | 486 | Länge in m: | 62 |
| Bestandestyp: | 0204 Streuobstbestand (Streuobstwiese/-weide, Obstbaumreihen) | | | | |
| Charakteristik: | | | | | |
| | Bearbeiter: Dipl.-Ing. Dr. Olga Lackner | | | | |
| lfd. Nummer: | 822 | Fläche: in m ² | 281 | Länge in m: | 33 |
| Bestandestyp: | 0204 Streuobstbestand (Streuobstwiese/-weide, Obstbaumreihen) | | | | |
| Charakteristik: | | | | | |
| | Bearbeiter: Dipl.-Ing. Dr. Olga Lackner | | | | |
| lfd. Nummer: | 823 | Fläche: in m ² | 371 | Länge in m: | 58 |
| Bestandestyp: | 0204 Streuobstbestand (Streuobstwiese/-weide, Obstbaumreihen) | | | | |
| Charakteristik: | | | | | |
| | Bearbeiter: Dipl.-Ing. Dr. Olga Lackner | | | | |
| lfd. Nummer: | 824 | Fläche: in m ² | 5488 | Länge in m: | 162 |
| Bestandestyp: | 0306 Neubewaldung/Aufforstung | | | | |
| Charakteristik: | | | | | |
| | Bearbeiter: Dipl.-Ing. Dr. Olga Lackner | | | | |
| lfd. Nummer: | 825 | Fläche: in m ² | 281 | Länge in m: | 47 |
| Bestandestyp: | 0206 Baumreihe, Allee | | | | |
| Charakteristik: | | | | | |
| | Bearbeiter: Dipl.-Ing. Dr. Olga Lackner | | | | |

| | | | | | |
|-----------------|--|---------------------------|--------------|-------------|------------|
| lfd. Nummer: | 826 | Fläche: in m ² | 2455 | Länge in m: | 135 |
| Bestandestyp: | 0204 Streuobstbestand (Streuobstwiese/-weide, Obstbaumreihen) | | | | |
| Charakteristik: | | | | | |
| | Bearbeiter: Dipl.-Ing. Dr. Olga Lackner | | | | |
| lfd. Nummer: | 827 | Fläche: in m ² | 3284 | Länge in m: | 123 |
| Bestandestyp: | 030302 Sukzessionsfläche des trockenen Extensivgrünlandes mit oder ohne jüngerem Gehölzaufwuchs | | | | |
| Charakteristik: | Extensivgrünland im Waldgebiet gelegen. | | | | |
| | Bearbeiter: Dipl.-Ing. Dr. Olga Lackner | | | | |
| lfd. Nummer: | 828 | Fläche: in m ² | 1058 | Länge in m: | 65 |
| Bestandestyp: | 0104 Laubwald/Laubholzforst | | | | |
| Charakteristik: | | | | | |
| | Bearbeiter: Dipl.-Ing. Dr. Olga Lackner | | | | |
| lfd. Nummer: | 829 | Fläche: in m ² | 712 | Länge in m: | 56 |
| Bestandestyp: | 0204 Streuobstbestand (Streuobstwiese/-weide, Obstbaumreihen) | | | | |
| Charakteristik: | | | | | |
| | Bearbeiter: Dipl.-Ing. Dr. Olga Lackner | | | | |
| lfd. Nummer: | 830 | Fläche: in m ² | 18588 | Länge in m: | 771 |
| Bestandestyp: | 0104 Laubwald/Laubholzforst | | | | |
| Charakteristik: | | | | | |
| | Bearbeiter: Dipl.-Ing. Dr. Olga Lackner | | | | |
| lfd. Nummer: | 831 | Fläche: in m ² | 603 | Länge in m: | 52 |
| Bestandestyp: | 0104 Laubwald/Laubholzforst | | | | |
| Charakteristik: | | | | | |
| | Bearbeiter: Dipl.-Ing. Dr. Olga Lackner | | | | |
| lfd. Nummer: | 832 | Fläche: in m ² | 119 | Länge in m: | 31 |
| Bestandestyp: | 0201 Kleinstwaldfläche ("Feldgehölz"), Gebüsch oder Baumgruppe unter 1000m² | | | | |
| Charakteristik: | | | | | |
| | Bearbeiter: Dipl.-Ing. Dr. Olga Lackner | | | | |
| lfd. Nummer: | 833 | Fläche: in m ² | 4364 | Länge in m: | 194 |
| Bestandestyp: | 0204 Streuobstbestand (Streuobstwiese/-weide, Obstbaumreihen) | | | | |
| Charakteristik: | | | | | |
| | Bearbeiter: Dipl.-Ing. Dr. Olga Lackner | | | | |
| lfd. Nummer: | 834 | Fläche: in m ² | 124 | Länge in m: | 26 |
| Bestandestyp: | 0204 Streuobstbestand (Streuobstwiese/-weide, Obstbaumreihen) | | | | |
| Charakteristik: | | | | | |
| | Bearbeiter: Dipl.-Ing. Dr. Olga Lackner | | | | |
| lfd. Nummer: | 835 | Fläche: in m ² | 266 | Länge in m: | 44 |
| Bestandestyp: | 0204 Streuobstbestand (Streuobstwiese/-weide, Obstbaumreihen) | | | | |
| Charakteristik: | | | | | |
| | Bearbeiter: Dipl.-Ing. Dr. Olga Lackner | | | | |
| lfd. Nummer: | 836 | Fläche: in m ² | 325 | Länge in m: | 58 |
| Bestandestyp: | 0204 Streuobstbestand (Streuobstwiese/-weide, Obstbaumreihen) | | | | |
| Charakteristik: | | | | | |
| | Bearbeiter: Dipl.-Ing. Dr. Olga Lackner | | | | |
| lfd. Nummer: | 837 | Fläche: in m ² | 606 | Länge in m: | 62 |
| Bestandestyp: | 0204 Streuobstbestand (Streuobstwiese/-weide, Obstbaumreihen) | | | | |
| Charakteristik: | | | | | |
| | Bearbeiter: Dipl.-Ing. Dr. Olga Lackner | | | | |

| | | | | | |
|-----------------|--|---------------------------|-------------|-------------|------------|
| lfd. Nummer: | 838 | Fläche: in m ² | 949 | Länge in m: | 78 |
| Bestandestyp: | 0204 Streuobstbestand (Streuobstwiese/-weide, Obstbaumreihen) | | | | |
| Charakteristik: | | | | | |
| | Bearbeiter: Dipl.-Ing. Dr. Olga Lackner | | | | |
| lfd. Nummer: | 839 | Fläche: in m ² | 587 | Länge in m: | 58 |
| Bestandestyp: | 0204 Streuobstbestand (Streuobstwiese/-weide, Obstbaumreihen) | | | | |
| Charakteristik: | | | | | |
| | Bearbeiter: Dipl.-Ing. Dr. Olga Lackner | | | | |
| lfd. Nummer: | 840 | Fläche: in m ² | 949 | Länge in m: | 67 |
| Bestandestyp: | 0204 Streuobstbestand (Streuobstwiese/-weide, Obstbaumreihen) | | | | |
| Charakteristik: | | | | | |
| | Bearbeiter: Dipl.-Ing. Dr. Olga Lackner | | | | |
| lfd. Nummer: | 841 | Fläche: in m ² | 1589 | Länge in m: | 87 |
| Bestandestyp: | 0204 Streuobstbestand (Streuobstwiese/-weide, Obstbaumreihen) | | | | |
| Charakteristik: | | | | | |
| | Bearbeiter: Dipl.-Ing. Dr. Olga Lackner | | | | |
| lfd. Nummer: | 842 | Fläche: in m ² | 323 | Länge in m: | 41 |
| Bestandestyp: | 0204 Streuobstbestand (Streuobstwiese/-weide, Obstbaumreihen) | | | | |
| Charakteristik: | | | | | |
| | Bearbeiter: Dipl.-Ing. Dr. Olga Lackner | | | | |
| lfd. Nummer: | 843 | Fläche: in m ² | 308 | Länge in m: | 39 |
| Bestandestyp: | 0204 Streuobstbestand (Streuobstwiese/-weide, Obstbaumreihen) | | | | |
| Charakteristik: | | | | | |
| | Bearbeiter: Dipl.-Ing. Dr. Olga Lackner | | | | |
| lfd. Nummer: | 844 | Fläche: in m ² | 190 | Länge in m: | 29 |
| Bestandestyp: | 0204 Streuobstbestand (Streuobstwiese/-weide, Obstbaumreihen) | | | | |
| Charakteristik: | | | | | |
| | Bearbeiter: Dipl.-Ing. Dr. Olga Lackner | | | | |
| lfd. Nummer: | 845 | Fläche: in m ² | 272 | Länge in m: | 45 |
| Bestandestyp: | 0204 Streuobstbestand (Streuobstwiese/-weide, Obstbaumreihen) | | | | |
| Charakteristik: | | | | | |
| | Bearbeiter: Dipl.-Ing. Dr. Olga Lackner | | | | |
| lfd. Nummer: | 846 | Fläche: in m ² | 740 | Länge in m: | 54 |
| Bestandestyp: | 0401 Stehendes Gewässer | | | | |
| Charakteristik: | Naturnahe Fischteichanlage am Waldrand ohne Gewässeraufnahmepunkt. | | | | |
| | Bearbeiter: Dipl.-Ing. Dr. Olga Lackner | | | | |
| lfd. Nummer: | 847 | Fläche: in m ² | 3097 | Länge in m: | 173 |
| Bestandestyp: | 0307 Feuchtes und nasses Extensivgrünland | | | | |
| Charakteristik: | Feuchtwiese um eine Fischteichanlage mit Sauergräsern. | | | | |
| | Bearbeiter: Dipl.-Ing. Dr. Olga Lackner | | | | |
| lfd. Nummer: | 848 | Fläche: in m ² | 4764 | Länge in m: | 223 |
| Bestandestyp: | 0104 Laubwald/Laubholzforst | | | | |
| Charakteristik: | | | | | |
| | Bearbeiter: Dipl.-Ing. Dr. Olga Lackner | | | | |
| lfd. Nummer: | 849 | Fläche: in m ² | 943 | Länge in m: | 89 |
| Bestandestyp: | 0203 Heckenzug | | | | |
| Charakteristik: | Dominante Feldhecke. | | | | |
| | Bearbeiter: Dipl.-Ing. Dr. Olga Lackner | | | | |

| | | | | | |
|-----------------|--|---------------------------|-------------|-------------|------------|
| lfd. Nummer: | 850 | Fläche: in m ² | 2451 | Länge in m: | 101 |
| Bestandestyp: | 0204 Streuobstbestand (Streuobstwiese/-weide, Obstbaumreihen) | | | | |
| Charakteristik: | | | | | |
| | Bearbeiter: Dipl.-Ing. Dr. Olga Lackner | | | | |
| lfd. Nummer: | 851 | Fläche: in m ² | 599 | Länge in m: | 74 |
| Bestandestyp: | 0206 Baumreihe, Allee | | | | |
| Charakteristik: | | | | | |
| | Bearbeiter: Dipl.-Ing. Dr. Olga Lackner | | | | |
| lfd. Nummer: | 852 | Fläche: in m ² | 1025 | Länge in m: | 70 |
| Bestandestyp: | 0204 Streuobstbestand (Streuobstwiese/-weide, Obstbaumreihen) | | | | |
| Charakteristik: | | | | | |
| | Bearbeiter: Dipl.-Ing. Dr. Olga Lackner | | | | |
| lfd. Nummer: | 853 | Fläche: in m ² | 2854 | Länge in m: | 113 |
| Bestandestyp: | 0204 Streuobstbestand (Streuobstwiese/-weide, Obstbaumreihen) | | | | |
| Charakteristik: | | | | | |
| | Bearbeiter: Dipl.-Ing. Dr. Olga Lackner | | | | |
| lfd. Nummer: | 854 | Fläche: in m ² | 2190 | Länge in m: | 99 |
| Bestandestyp: | 0204 Streuobstbestand (Streuobstwiese/-weide, Obstbaumreihen) | | | | |
| Charakteristik: | | | | | |
| | Bearbeiter: Dipl.-Ing. Dr. Olga Lackner | | | | |
| lfd. Nummer: | 855 | Fläche: in m ² | 2479 | Länge in m: | 119 |
| Bestandestyp: | 0204 Streuobstbestand (Streuobstwiese/-weide, Obstbaumreihen) | | | | |
| Charakteristik: | | | | | |
| | Bearbeiter: Dipl.-Ing. Dr. Olga Lackner | | | | |
| lfd. Nummer: | 856 | Fläche: in m ² | 965 | Länge in m: | 84 |
| Bestandestyp: | 0204 Streuobstbestand (Streuobstwiese/-weide, Obstbaumreihen) | | | | |
| Charakteristik: | | | | | |
| | Bearbeiter: Dipl.-Ing. Dr. Olga Lackner | | | | |
| lfd. Nummer: | 857 | Fläche: in m ² | 5169 | Länge in m: | 250 |
| Bestandestyp: | 0204 Streuobstbestand (Streuobstwiese/-weide, Obstbaumreihen) | | | | |
| Charakteristik: | | | | | |
| | Bearbeiter: Dipl.-Ing. Dr. Olga Lackner | | | | |
| lfd. Nummer: | 858 | Fläche: in m ² | 564 | Länge in m: | 80 |
| Bestandestyp: | 0206 Baumreihe, Allee | | | | |
| Charakteristik: | | | | | |
| | Bearbeiter: Dipl.-Ing. Dr. Olga Lackner | | | | |
| lfd. Nummer: | 859 | Fläche: in m ² | 671 | Länge in m: | 96 |
| Bestandestyp: | 0204 Streuobstbestand (Streuobstwiese/-weide, Obstbaumreihen) | | | | |
| Charakteristik: | | | | | |
| | Bearbeiter: Dipl.-Ing. Dr. Olga Lackner | | | | |
| lfd. Nummer: | 860 | Fläche: in m ² | 2786 | Länge in m: | 107 |
| Bestandestyp: | 0304 Sukzessionsfläche in ehemaligen Intensivgebieten | | | | |
| Charakteristik: | | | | | |
| | Bearbeiter: Dipl.-Ing. Dr. Olga Lackner | | | | |
| lfd. Nummer: | 861 | Fläche: in m ² | 2196 | Länge in m: | 91 |
| Bestandestyp: | 0307 Feuchtes und nasses Extensivgrünland | | | | |
| Charakteristik: | Feuchtwiese im Waldbestand in der Bachuferzone mit Sumpfschachtelhalm, Eichen aufkommen und bei <i>Euonymus europaea</i> . | | | | |
| | Bearbeiter: Dipl.-Ing. Dr. Olga Lackner | | | | |

| | | | | | |
|-----------------|---|---------------------------|-------------|-------------|------------|
| lfd. Nummer: | 862 | Fläche: in m ² | 262 | Länge in m: | 42 |
| Bestandestyp: | 0201 Kleinstwaldfläche ("Feldgehölz"), Gebüsch oder Baumgruppe unter 1000m² | | | | |
| Charakteristik: | Kleines Feldgehölz. | | | | |
| | Bearbeiter: Dipl.-Ing. Dr. Olga Lackner | | | | |
| lfd. Nummer: | 863 | Fläche: in m ² | 4549 | Länge in m: | 140 |
| Bestandestyp: | 0204 Streuobstbestand (Streuobstwiese/-weide, Obstbaumreihen) | | | | |
| Charakteristik: | | | | | |
| | Bearbeiter: Dipl.-Ing. Dr. Olga Lackner | | | | |
| lfd. Nummer: | 864 | Fläche: in m ² | 392 | Länge in m: | 46 |
| Bestandestyp: | 0204 Streuobstbestand (Streuobstwiese/-weide, Obstbaumreihen) | | | | |
| Charakteristik: | | | | | |
| | Bearbeiter: Dipl.-Ing. Dr. Olga Lackner | | | | |
| lfd. Nummer: | 865 | Fläche: in m ² | 1107 | Länge in m: | 87 |
| Bestandestyp: | 0204 Streuobstbestand (Streuobstwiese/-weide, Obstbaumreihen) | | | | |
| Charakteristik: | | | | | |
| | Bearbeiter: Dipl.-Ing. Dr. Olga Lackner | | | | |
| lfd. Nummer: | 866 | Fläche: in m ² | 1928 | Länge in m: | 109 |
| Bestandestyp: | 0204 Streuobstbestand (Streuobstwiese/-weide, Obstbaumreihen) | | | | |
| Charakteristik: | | | | | |
| | Bearbeiter: Dipl.-Ing. Dr. Olga Lackner | | | | |
| lfd. Nummer: | 867 | Fläche: in m ² | 311 | Länge in m: | 37 |
| Bestandestyp: | 0206 Baumreihe, Allee | | | | |
| Charakteristik: | | | | | |
| | Bearbeiter: Dipl.-Ing. Dr. Olga Lackner | | | | |
| lfd. Nummer: | 868 | Fläche: in m ² | 77 | Länge in m: | 18 |
| Bestandestyp: | 0206 Baumreihe, Allee | | | | |
| Charakteristik: | | | | | |
| | Bearbeiter: Dipl.-Ing. Dr. Olga Lackner | | | | |
| lfd. Nummer: | 869 | Fläche: in m ² | 373 | Länge in m: | 41 |
| Bestandestyp: | 0204 Streuobstbestand (Streuobstwiese/-weide, Obstbaumreihen) | | | | |
| Charakteristik: | | | | | |
| | Bearbeiter: Dipl.-Ing. Dr. Olga Lackner | | | | |
| lfd. Nummer: | 870 | Fläche: in m ² | 1854 | Länge in m: | 95 |
| Bestandestyp: | 0204 Streuobstbestand (Streuobstwiese/-weide, Obstbaumreihen) | | | | |
| Charakteristik: | | | | | |
| | Bearbeiter: Dipl.-Ing. Dr. Olga Lackner | | | | |
| lfd. Nummer: | 871 | Fläche: in m ² | 1899 | Länge in m: | 158 |
| Bestandestyp: | 0306 Neubewaldung/Aufforstung | | | | |
| Charakteristik: | | | | | |
| | Bearbeiter: Dipl.-Ing. Dr. Olga Lackner | | | | |
| lfd. Nummer: | 872 | Fläche: in m ² | 1031 | Länge in m: | 106 |
| Bestandestyp: | 0104 Laubwald/Laubholzforst | | | | |
| Charakteristik: | | | | | |
| | Bearbeiter: Dipl.-Ing. Dr. Olga Lackner | | | | |
| lfd. Nummer: | 873 | Fläche: in m ² | 2242 | Länge in m: | 216 |
| Bestandestyp: | 0104 Laubwald/Laubholzforst | | | | |
| Charakteristik: | | | | | |
| | Bearbeiter: Dipl.-Ing. Dr. Olga Lackner | | | | |

| | | | | | |
|-----------------|--|---------------------------|--------------|-------------|------------|
| lfd. Nummer: | 874 | Fläche: in m ² | 205 | Länge in m: | 42 |
| Bestandestyp: | 0104 Laubwald/Laubholzforst | | | | |
| Charakteristik: | | | | | |
| | Bearbeiter: Dipl.-Ing. Dr. Olga Lackner | | | | |
| lfd. Nummer: | 875 | Fläche: in m ² | 495 | Länge in m: | 46 |
| Bestandestyp: | 0204 Streuobstbestand (Streuobstwiese/-weide, Obstbaumreihen) | | | | |
| Charakteristik: | | | | | |
| | Bearbeiter: Dipl.-Ing. Dr. Olga Lackner | | | | |
| lfd. Nummer: | 876 | Fläche: in m ² | 185 | Länge in m: | 28 |
| Bestandestyp: | 0206 Baumreihe, Allee | | | | |
| Charakteristik: | | | | | |
| | Bearbeiter: Dipl.-Ing. Dr. Olga Lackner | | | | |
| lfd. Nummer: | 877 | Fläche: in m ² | 132 | Länge in m: | 29 |
| Bestandestyp: | 0204 Streuobstbestand (Streuobstwiese/-weide, Obstbaumreihen) | | | | |
| Charakteristik: | | | | | |
| | Bearbeiter: Dipl.-Ing. Dr. Olga Lackner | | | | |
| lfd. Nummer: | 878 | Fläche: in m ² | 803 | Länge in m: | 111 |
| Bestandestyp: | 0204 Streuobstbestand (Streuobstwiese/-weide, Obstbaumreihen) | | | | |
| Charakteristik: | | | | | |
| | Bearbeiter: Dipl.-Ing. Dr. Olga Lackner | | | | |
| lfd. Nummer: | 879 | Fläche: in m ² | 284 | Länge in m: | 39 |
| Bestandestyp: | 0204 Streuobstbestand (Streuobstwiese/-weide, Obstbaumreihen) | | | | |
| Charakteristik: | | | | | |
| | Bearbeiter: Dipl.-Ing. Dr. Olga Lackner | | | | |
| lfd. Nummer: | 880 | Fläche: in m ² | 172 | Länge in m: | 29 |
| Bestandestyp: | 0204 Streuobstbestand (Streuobstwiese/-weide, Obstbaumreihen) | | | | |
| Charakteristik: | | | | | |
| | Bearbeiter: Dipl.-Ing. Dr. Olga Lackner | | | | |
| lfd. Nummer: | 881 | Fläche: in m ² | 94 | Länge in m: | 26 |
| Bestandestyp: | 0204 Streuobstbestand (Streuobstwiese/-weide, Obstbaumreihen) | | | | |
| Charakteristik: | | | | | |
| | Bearbeiter: Dipl.-Ing. Dr. Olga Lackner | | | | |
| lfd. Nummer: | 882 | Fläche: in m ² | 573 | Länge in m: | 70 |
| Bestandestyp: | 0204 Streuobstbestand (Streuobstwiese/-weide, Obstbaumreihen) | | | | |
| Charakteristik: | | | | | |
| | Bearbeiter: Dipl.-Ing. Dr. Olga Lackner | | | | |
| lfd. Nummer: | 883 | Fläche: in m ² | 1369 | Länge in m: | 195 |
| Bestandestyp: | 0203 Heckenzug | | | | |
| Charakteristik: | Langgezogene, aufkommende Feldhecke an der Flurgrenze. | | | | |
| | Bearbeiter: Dipl.-Ing. Dr. Olga Lackner | | | | |
| lfd. Nummer: | 884 | Fläche: in m ² | 10311 | Länge in m: | 825 |
| Bestandestyp: | 0202 Uferbegleitgehölz | | | | |
| Charakteristik: | Ufersaum der Gusen: dominantes Begleitgehölz in der offenen Agrarlandschaft mit Pappel und Eiche in der Baumschicht, Bruch- und Salweide, Esche, Erle und Birke in der Strauchschicht und drüsigem Springkraut, <i>Urtica dioica</i> , <i>Solidago</i> , Hopfen und Winde in der Krautschicht. | | | | |
| | Bearbeiter: Dipl.-Ing. Dr. Olga Lackner | | | | |

| | | | | | |
|-----------------|--|---------------------------|-----------------------------|-------------|------------|
| lfd. Nummer: | 885 | Fläche: in m ² | | Länge in m: | |
| Bestandestyp: | 0207 Markanter Einzelbaum | | | | |
| Charakteristik: | | | | | |
| | | Bearbeiter: | Dipl.-Ing. Dr. Olga Lackner | | |
| lfd. Nummer: | 886 | Fläche: in m ² | 725 | Länge in m: | 56 |
| Bestandestyp: | 0204 Streuobstbestand (Streuobstwiese/-weide, Obstbaumreihen) | | | | |
| Charakteristik: | | | | | |
| | | Bearbeiter: | Dipl.-Ing. Dr. Olga Lackner | | |
| lfd. Nummer: | 887 | Fläche: in m ² | 97 | Länge in m: | 25 |
| Bestandestyp: | 0204 Streuobstbestand (Streuobstwiese/-weide, Obstbaumreihen) | | | | |
| Charakteristik: | | | | | |
| | | Bearbeiter: | Dipl.-Ing. Dr. Olga Lackner | | |
| lfd. Nummer: | 888 | Fläche: in m ² | 672 | Länge in m: | 52 |
| Bestandestyp: | 0204 Streuobstbestand (Streuobstwiese/-weide, Obstbaumreihen) | | | | |
| Charakteristik: | | | | | |
| | | Bearbeiter: | Dipl.-Ing. Dr. Olga Lackner | | |
| lfd. Nummer: | 889 | Fläche: in m ² | 340 | Länge in m: | 58 |
| Bestandestyp: | 0204 Streuobstbestand (Streuobstwiese/-weide, Obstbaumreihen) | | | | |
| Charakteristik: | | | | | |
| | | Bearbeiter: | Dipl.-Ing. Dr. Olga Lackner | | |
| lfd. Nummer: | 890 | Fläche: in m ² | 21612 | Länge in m: | 292 |
| Bestandestyp: | 0102 Nadelwald/Nadelholzforst | | | | |
| Charakteristik: | | | | | |
| | | Bearbeiter: | Dipl.-Ing. Dr. Olga Lackner | | |
| lfd. Nummer: | 891 | Fläche: in m ² | 1261 | Länge in m: | 87 |
| Bestandestyp: | 0204 Streuobstbestand (Streuobstwiese/-weide, Obstbaumreihen) | | | | |
| Charakteristik: | | | | | |
| | | Bearbeiter: | Dipl.-Ing. Dr. Olga Lackner | | |
| lfd. Nummer: | 892 | Fläche: in m ² | 797 | Länge in m: | 100 |
| Bestandestyp: | 0203 Heckenzug | | | | |
| Charakteristik: | Feldhecke. | | | | |
| | | Bearbeiter: | Dipl.-Ing. Dr. Olga Lackner | | |
| lfd. Nummer: | 893 | Fläche: in m ² | 1674 | Länge in m: | 105 |
| Bestandestyp: | 0204 Streuobstbestand (Streuobstwiese/-weide, Obstbaumreihen) | | | | |
| Charakteristik: | | | | | |
| | | Bearbeiter: | Dipl.-Ing. Dr. Olga Lackner | | |
| lfd. Nummer: | 894 | Fläche: in m ² | 411 | Länge in m: | 73 |
| Bestandestyp: | 0206 Baumreihe, Allee | | | | |
| Charakteristik: | | | | | |
| | | Bearbeiter: | Dipl.-Ing. Dr. Olga Lackner | | |
| lfd. Nummer: | 895 | Fläche: in m ² | 302 | Länge in m: | 55 |
| Bestandestyp: | 0206 Baumreihe, Allee | | | | |
| Charakteristik: | | | | | |
| | | Bearbeiter: | Dipl.-Ing. Dr. Olga Lackner | | |
| lfd. Nummer: | 896 | Fläche: in m ² | 2635 | Länge in m: | 139 |
| Bestandestyp: | 99 Erhebungsfläche unbestimmten Typs | | | | |
| Charakteristik: | Baumschulfläche | | | | |
| | | Bearbeiter: | Dipl.-Ing. Dr. Olga Lackner | | |

| | | | | | |
|-----------------|--|---------------------------|--------------|-------------|-------------|
| lfd. Nummer: | 897 | Fläche: in m ² | 202 | Länge in m: | 31 |
| Bestandestyp: | 0204 Streuobstbestand (Streuobstwiese/-weide, Obstbaumreihen) | | | | |
| Charakteristik: | | | | | |
| | Bearbeiter: Dipl.-Ing. Dr. Olga Lackner | | | | |
| lfd. Nummer: | 898 | Fläche: in m ² | 395 | Länge in m: | 88 |
| Bestandestyp: | 0204 Streuobstbestand (Streuobstwiese/-weide, Obstbaumreihen) | | | | |
| Charakteristik: | | | | | |
| | Bearbeiter: Dipl.-Ing. Dr. Olga Lackner | | | | |
| lfd. Nummer: | 899 | Fläche: in m ² | 462 | Länge in m: | 57 |
| Bestandestyp: | 030302 Sukzessionsfläche des trockenen Extensivgrünlandes mit oder ohne jüngerem Gehölzaufwuchs | | | | |
| Charakteristik: | Kurze Böschung an der Feldgrenze mit Gehölzaufkommen. | | | | |
| | Bearbeiter: Dipl.-Ing. Dr. Olga Lackner | | | | |
| lfd. Nummer: | 900 | Fläche: in m ² | 47628 | Länge in m: | 1148 |
| Bestandestyp: | 0102 Nadelwald/Nadelholzforst | | | | |
| Charakteristik: | | | | | |
| | Bearbeiter: Dipl.-Ing. Dr. Olga Lackner | | | | |
| lfd. Nummer: | 901 | Fläche: in m ² | 5209 | Länge in m: | 356 |
| Bestandestyp: | 0306 Neubewaldung/Aufforstung | | | | |
| Charakteristik: | | | | | |
| | Bearbeiter: Dipl.-Ing. Dr. Olga Lackner | | | | |
| lfd. Nummer: | 902 | Fläche: in m ² | 2809 | Länge in m: | 133 |
| Bestandestyp: | 0204 Streuobstbestand (Streuobstwiese/-weide, Obstbaumreihen) | | | | |
| Charakteristik: | | | | | |
| | Bearbeiter: Dipl.-Ing. Dr. Olga Lackner | | | | |
| lfd. Nummer: | 903 | Fläche: in m ² | 517 | Länge in m: | 49 |
| Bestandestyp: | 0204 Streuobstbestand (Streuobstwiese/-weide, Obstbaumreihen) | | | | |
| Charakteristik: | | | | | |
| | Bearbeiter: Dipl.-Ing. Dr. Olga Lackner | | | | |
| lfd. Nummer: | 904 | Fläche: in m ² | 119 | Länge in m: | 30 |
| Bestandestyp: | 0206 Baumreihe, Allee | | | | |
| Charakteristik: | | | | | |
| | Bearbeiter: Dipl.-Ing. Dr. Olga Lackner | | | | |
| lfd. Nummer: | 905 | Fläche: in m ² | 407 | Länge in m: | 42 |
| Bestandestyp: | 0204 Streuobstbestand (Streuobstwiese/-weide, Obstbaumreihen) | | | | |
| Charakteristik: | | | | | |
| | Bearbeiter: Dipl.-Ing. Dr. Olga Lackner | | | | |
| lfd. Nummer: | 906 | Fläche: in m ² | 47 | Länge in m: | 15 |
| Bestandestyp: | 0401 Stehendes Gewässer | | | | |
| Charakteristik: | Geometrischer Fischteich am Waldrand ohne Gewässeraufnahmepunkt. | | | | |
| | Bearbeiter: Dipl.-Ing. Dr. Olga Lackner | | | | |
| lfd. Nummer: | 907 | Fläche: in m ² | 773 | Länge in m: | 81 |
| Bestandestyp: | 0204 Streuobstbestand (Streuobstwiese/-weide, Obstbaumreihen) | | | | |
| Charakteristik: | | | | | |
| | Bearbeiter: Dipl.-Ing. Dr. Olga Lackner | | | | |
| lfd. Nummer: | 908 | Fläche: in m ² | 368 | Länge in m: | 54 |
| Bestandestyp: | 0204 Streuobstbestand (Streuobstwiese/-weide, Obstbaumreihen) | | | | |
| Charakteristik: | | | | | |
| | Bearbeiter: Dipl.-Ing. Dr. Olga Lackner | | | | |

| | | | | | |
|-----------------|---|---------------------------|-------------|-------------|------------|
| lfd. Nummer: | 909 | Fläche: in m ² | 184 | Länge in m: | 35 |
| Bestandestyp: | 0204 Streuobstbestand (Streuobstwiese/-weide, Obstbaumreihen) | | | | |
| Charakteristik: | | | | | |
| | Bearbeiter: Dipl.-Ing. Dr. Olga Lackner | | | | |
| lfd. Nummer: | 910 | Fläche: in m ² | 264 | Länge in m: | 41 |
| Bestandestyp: | 0201 Kleinstwaldfläche ("Feldgehölz"), Gebüsch oder Baumgruppe unter 1000m² | | | | |
| Charakteristik: | Koniferengruppe im Nahbereich mit landwirtschaftlichen Anwesens - gärtnerische Ziergehölze. | | | | |
| | Bearbeiter: Dipl.-Ing. Dr. Olga Lackner | | | | |
| lfd. Nummer: | 911 | Fläche: in m ² | 228 | Länge in m: | 39 |
| Bestandestyp: | 0204 Streuobstbestand (Streuobstwiese/-weide, Obstbaumreihen) | | | | |
| Charakteristik: | Koniferengruppe im Nahbereich mit landwirtschaftlichen Anwesens - gärtnerische Ziergehölze. | | | | |
| | Bearbeiter: Dipl.-Ing. Dr. Olga Lackner | | | | |
| lfd. Nummer: | 912 | Fläche: in m ² | 1073 | Länge in m: | 83 |
| Bestandestyp: | 0204 Streuobstbestand (Streuobstwiese/-weide, Obstbaumreihen) | | | | |
| Charakteristik: | | | | | |
| | Bearbeiter: Dipl.-Ing. Dr. Olga Lackner | | | | |
| lfd. Nummer: | 913 | Fläche: in m ² | 1050 | Länge in m: | 187 |
| Bestandestyp: | 0203 Heckenzug | | | | |
| Charakteristik: | Dominanter Heckenzug an einer Geländekante mit Hasel, Weide und Strauchbirke. | | | | |
| | Bearbeiter: Dipl.-Ing. Dr. Olga Lackner | | | | |
| lfd. Nummer: | 914 | Fläche: in m ² | 387 | Länge in m: | 74 |
| Bestandestyp: | 0203 Heckenzug | | | | |
| Charakteristik: | Haselhecke an einer Geländekante. | | | | |
| | Bearbeiter: Dipl.-Ing. Dr. Olga Lackner | | | | |
| lfd. Nummer: | 915 | Fläche: in m ² | 630 | Länge in m: | 70 |
| Bestandestyp: | 0204 Streuobstbestand (Streuobstwiese/-weide, Obstbaumreihen) | | | | |
| Charakteristik: | | | | | |
| | Bearbeiter: Dipl.-Ing. Dr. Olga Lackner | | | | |
| lfd. Nummer: | 916 | Fläche: in m ² | 895 | Länge in m: | 69 |
| Bestandestyp: | 0204 Streuobstbestand (Streuobstwiese/-weide, Obstbaumreihen) | | | | |
| Charakteristik: | | | | | |
| | Bearbeiter: Dipl.-Ing. Dr. Olga Lackner | | | | |
| lfd. Nummer: | 917 | Fläche: in m ² | 297 | Länge in m: | 41 |
| Bestandestyp: | 0204 Streuobstbestand (Streuobstwiese/-weide, Obstbaumreihen) | | | | |
| Charakteristik: | | | | | |
| | Bearbeiter: Dipl.-Ing. Dr. Olga Lackner | | | | |
| lfd. Nummer: | 918 | Fläche: in m ² | 1741 | Länge in m: | 305 |
| Bestandestyp: | 0104 Laubwald/Laubholzforst | | | | |
| Charakteristik: | | | | | |
| | Bearbeiter: Dipl.-Ing. Dr. Olga Lackner | | | | |
| lfd. Nummer: | 919 | Fläche: in m ² | 4797 | Länge in m: | 201 |
| Bestandestyp: | 0104 Laubwald/Laubholzforst | | | | |
| Charakteristik: | | | | | |
| | Bearbeiter: Dipl.-Ing. Dr. Olga Lackner | | | | |
| lfd. Nummer: | 920 | Fläche: in m ² | 168 | Länge in m: | 35 |
| Bestandestyp: | 0206 Baumreihe, Allee | | | | |
| Charakteristik: | | | | | |
| | Bearbeiter: Dipl.-Ing. Dr. Olga Lackner | | | | |

| | | | | | |
|-----------------|---|---------------------------|-----------------------------|-------------|-------------|
| lfd. Nummer: | 921 | Fläche: in m ² | 434 | Länge in m: | 50 |
| Bestandestyp: | 0201 Kleinstwaldfläche ("Feldgehölz"), Gebüsch oder Baumgruppe unter 1000m² | | | | |
| Charakteristik: | Weidengruppe. | | | | |
| | | Bearbeiter: | Dipl.-Ing. Dr. Olga Lackner | | |
| lfd. Nummer: | 922 | Fläche: in m ² | 116 | Länge in m: | 23 |
| Bestandestyp: | 0203 Heckenzug | | | | |
| Charakteristik: | Kurzer Weidensaum. | | | | |
| | | Bearbeiter: | Dipl.-Ing. Dr. Olga Lackner | | |
| lfd. Nummer: | 923 | Fläche: in m ² | 1947927 | Länge in m: | 4761 |
| Bestandestyp: | 99 Erhebungsfläche unbestimmten Typs | | | | |
| Charakteristik: | Truppenübungsplatz. | | | | |
| | | Bearbeiter: | Dipl.-Ing. Dr. Olga Lackner | | |
| lfd. Nummer: | 924 | Fläche: in m ² | 3114 | Länge in m: | 136 |
| Bestandestyp: | 0204 Streuobstbestand (Streuobstwiese/-weide, Obstbaumreihen) | | | | |
| Charakteristik: | | | | | |
| | | Bearbeiter: | Dipl.-Ing. Dr. Olga Lackner | | |
| lfd. Nummer: | 925 | Fläche: in m ² | 615 | Länge in m: | 62 |
| Bestandestyp: | 0204 Streuobstbestand (Streuobstwiese/-weide, Obstbaumreihen) | | | | |
| Charakteristik: | | | | | |
| | | Bearbeiter: | Dipl.-Ing. Dr. Olga Lackner | | |
| lfd. Nummer: | 926 | Fläche: in m ² | 220 | Länge in m: | 41 |
| Bestandestyp: | 0204 Streuobstbestand (Streuobstwiese/-weide, Obstbaumreihen) | | | | |
| Charakteristik: | | | | | |
| | | Bearbeiter: | Dipl.-Ing. Dr. Olga Lackner | | |
| lfd. Nummer: | 927 | Fläche: in m ² | 336 | Länge in m: | 47 |
| Bestandestyp: | 0204 Streuobstbestand (Streuobstwiese/-weide, Obstbaumreihen) | | | | |
| Charakteristik: | | | | | |
| | | Bearbeiter: | Dipl.-Ing. Dr. Olga Lackner | | |
| lfd. Nummer: | 928 | Fläche: in m ² | 1414 | Länge in m: | 107 |
| Bestandestyp: | 0204 Streuobstbestand (Streuobstwiese/-weide, Obstbaumreihen) | | | | |
| Charakteristik: | | | | | |
| | | Bearbeiter: | Dipl.-Ing. Dr. Olga Lackner | | |
| lfd. Nummer: | 929 | Fläche: in m ² | 361 | Länge in m: | 43 |
| Bestandestyp: | 0204 Streuobstbestand (Streuobstwiese/-weide, Obstbaumreihen) | | | | |
| Charakteristik: | | | | | |
| | | Bearbeiter: | Dipl.-Ing. Dr. Olga Lackner | | |
| lfd. Nummer: | 930 | Fläche: in m ² | 4025 | Länge in m: | 169 |
| Bestandestyp: | 0104 Laubwald/Laubholzforst | | | | |
| Charakteristik: | | | | | |
| | | Bearbeiter: | Dipl.-Ing. Dr. Olga Lackner | | |
| lfd. Nummer: | 931 | Fläche: in m ² | 2513 | Länge in m: | 206 |
| Bestandestyp: | 0104 Laubwald/Laubholzforst | | | | |
| Charakteristik: | | | | | |
| | | Bearbeiter: | Dipl.-Ing. Dr. Olga Lackner | | |
| lfd. Nummer: | 932 | Fläche: in m ² | 23021 | Länge in m: | 535 |
| Bestandestyp: | 0102 Nadelwald/Nadelholzforst | | | | |
| Charakteristik: | | | | | |
| | | Bearbeiter: | Dipl.-Ing. Dr. Olga Lackner | | |

| | | | |
|-----------------|--|---|-------------------------|
| lfd. Nummer: | 933 | Fläche: in m ² | Länge in m: |
| Bestandestyp: | 0207 Markanter Einzelbaum | | |
| Charakteristik: | | | |
| | | Bearbeiter: Dipl.-Ing. Dr. Olga Lackner | |
| lfd. Nummer: | 934 | Fläche: in m ² 4128 | Länge in m: 358 |
| Bestandestyp: | 0202 Uferbegleitgehölz | | |
| Charakteristik: | Ufersaum des Reichenbach an der Gemeindegrenze mit dominantem Erlen-Eschen-Saum. | | |
| | | Bearbeiter: Dipl.-Ing. Dr. Olga Lackner | |
| lfd. Nummer: | 935 | Fläche: in m ² 105327 | Länge in m: 1148 |
| Bestandestyp: | 0102 Nadelwald/Nadelholzforst | | |
| Charakteristik: | | | |
| | | Bearbeiter: Dipl.-Ing. Dr. Olga Lackner | |
| lfd. Nummer: | 936 | Fläche: in m ² 2335 | Länge in m: 110 |
| Bestandestyp: | 0307 Feuchtes und nasses Extensivgrünland | | |
| Charakteristik: | Feuchtwiese im Waldbestand in der Bachuferzone mit Sumpfschachtelhalm, Eichen aufkommen und bei <i>Euonymus europaea</i> . | | |
| | | Bearbeiter: Dipl.-Ing. Dr. Olga Lackner | |
| lfd. Nummer: | 937 | Fläche: in m ² 22878 | Länge in m: 399 |
| Bestandestyp: | 0102 Nadelwald/Nadelholzforst | | |
| Charakteristik: | | | |
| | | Bearbeiter: Dipl.-Ing. Dr. Olga Lackner | |
| lfd. Nummer: | 938 | Fläche: in m ² 1582 | Länge in m: 152 |
| Bestandestyp: | 0102 Nadelwald/Nadelholzforst | | |
| Charakteristik: | | | |
| | | Bearbeiter: Dipl.-Ing. Dr. Olga Lackner | |
| lfd. Nummer: | 939 | Fläche: in m ² 332 | Länge in m: 44 |
| Bestandestyp: | 0102 Nadelwald/Nadelholzforst | | |
| Charakteristik: | | | |
| | | Bearbeiter: Dipl.-Ing. Dr. Olga Lackner | |
| lfd. Nummer: | 940 | Fläche: in m ² 1227 | Länge in m: 214 |
| Bestandestyp: | 0202 Uferbegleitgehölz | | |
| Charakteristik: | Rechtsseitiger Ufersaum eines namenlosen Zubringers zum Mirellenbach - Verlauf im Nadelwald. | | |
| | | Bearbeiter: Dipl.-Ing. Dr. Olga Lackner | |
| lfd. Nummer: | 941 | Fläche: in m ² 1851 | Länge in m: 325 |
| Bestandestyp: | 0202 Uferbegleitgehölz | | |
| Charakteristik: | Linksseitiger Ufersaum eines namenlosen Zubringers zum Mirellenbach - Verlauf im Nadelwald. | | |
| | | Bearbeiter: Dipl.-Ing. Dr. Olga Lackner | |
| lfd. Nummer: | 942 | Fläche: in m ² 2881 | Länge in m: 282 |
| Bestandestyp: | 0202 Uferbegleitgehölz | | |
| Charakteristik: | Linksseitiger Ufersaum eines namenlosen Zubringers zum Mirellenbach - Verlauf im Nadelwald. | | |
| | | Bearbeiter: Dipl.-Ing. Dr. Olga Lackner | |
| lfd. Nummer: | 943 | Fläche: in m ² 2698 | Länge in m: 286 |
| Bestandestyp: | 0202 Uferbegleitgehölz | | |
| Charakteristik: | Rechtsseitiger Ufersaum eines namenlosen Zubringers zum Mirellenbach - Verlauf im Nadelwald. | | |
| | | Bearbeiter: Dipl.-Ing. Dr. Olga Lackner | |
| lfd. Nummer: | 944 | Fläche: in m ² 8808 | Länge in m: 325 |
| Bestandestyp: | 0304 Sukzessionsfläche in ehemaligen Intensivgebieten | | |
| Charakteristik: | | | |
| | | Bearbeiter: Dipl.-Ing. Dr. Olga Lackner | |

| | | | |
|-----------------|--|---------------------------|---------------------------------------|
| lfd. Nummer: | 945 | Fläche: in m ² | Länge in m: |
| Bestandestyp: | 0207 Markanter Einzelbaum | | |
| Charakteristik: | | | |
| | | Bearbeiter: | Dipl.-Ing. Dr. Olga Lackner |
| lfd. Nummer: | 946 | Fläche: in m ² | Länge in m: |
| Bestandestyp: | 0207 Markanter Einzelbaum | | |
| Charakteristik: | | | |
| | | Bearbeiter: | Dipl.-Ing. Dr. Olga Lackner |
| lfd. Nummer: | 947 | Fläche: in m ² | 3095 Länge in m: 162 |
| Bestandestyp: | 0104 Laubwald/Laubholzforst | | |
| Charakteristik: | | | |
| | | Bearbeiter: | Dipl.-Ing. Dr. Olga Lackner |
| lfd. Nummer: | 948 | Fläche: in m ² | 1041 Länge in m: 88 |
| Bestandestyp: | 0104 Laubwald/Laubholzforst | | |
| Charakteristik: | | | |
| | | Bearbeiter: | Dipl.-Ing. Dr. Olga Lackner |
| lfd. Nummer: | 949 | Fläche: in m ² | 17668 Länge in m: 484 |
| Bestandestyp: | 0104 Laubwald/Laubholzforst | | |
| Charakteristik: | | | |
| | | Bearbeiter: | Dipl.-Ing. Dr. Olga Lackner |
| lfd. Nummer: | 950 | Fläche: in m ² | 523318 Länge in m: 4339 |
| Bestandestyp: | 0102 Nadelwald/Nadelholzforst | | |
| Charakteristik: | | | |
| | | Bearbeiter: | Dipl.-Ing. Dr. Olga Lackner |
| lfd. Nummer: | 951 | Fläche: in m ² | 74 Länge in m: 18 |
| Bestandestyp: | 0401 Stehendes Gewässer | | |
| Charakteristik: | Kleiner naturnaher Teich mit Rohrkolben. | | |
| | | Bearbeiter: | Dipl.-Ing. Dr. Olga Lackner |
| lfd. Nummer: | 952 | Fläche: in m ² | 3569 Länge in m: 214 |
| Bestandestyp: | 0104 Laubwald/Laubholzforst | | |
| Charakteristik: | | | |
| | | Bearbeiter: | Dipl.-Ing. Dr. Olga Lackner |
| lfd. Nummer: | 953 | Fläche: in m ² | 7212 Länge in m: 189 |
| Bestandestyp: | 0307 Feuchtes und nasses Extensivgrünland | | |
| Charakteristik: | Reichte Kräuterreiche extensiv Wiese mit Doldenblütlern, Schafgarbe, Glockenblume, Ampfer, Knäuelgras und Margarete. | | |
| | | Bearbeiter: | Dipl.-Ing. Dr. Olga Lackner |
| lfd. Nummer: | 954 | Fläche: in m ² | 3007 Länge in m: 157 |
| Bestandestyp: | 030801 Trocken-, Halbtrockenrasen und Grusfluren einschließlich der bodensauren Halbtrockenrasen und (Silikat-)Grusfluren | | |
| Charakteristik: | Halbtrockenrasen mit Bürstling, Klee, Storchschnabel, Habichtkraut, Glockenblume, Schafgarbe, Alchemilla, Labkraut und randlich Thymian. | | |
| | | Bearbeiter: | Dipl.-Ing. Dr. Olga Lackner |
| lfd. Nummer: | 955 | Fläche: in m ² | 1333 Länge in m: 149 |
| Bestandestyp: | 0204 Streuobstbestand (Streuobstwiese/-weide, Obstbaumreihen) | | |
| Charakteristik: | | | |
| | | Bearbeiter: | Dipl.-Ing. Dr. Olga Lackner |

| | | | | | |
|-----------------|--|---------------------------|--------------|-------------|------------|
| lfd. Nummer: | 956 | Fläche: in m ² | 2001 | Länge in m: | 150 |
| Bestandestyp: | 030302 Sukzessionsfläche des trockenen Extensivgrünlandes mit oder ohne jüngerem Gehölzaufwuchs | | | | |
| Charakteristik: | Schwingeldominierte Fläche mit Ampfer und Gehölzaufkommen | | | | |
| | Bearbeiter: Dipl.-Ing. Dr. Olga Lackner | | | | |
| lfd. Nummer: | 957 | Fläche: in m ² | 4336 | Länge in m: | 160 |
| Bestandestyp: | 0102 Nadelwald/Nadelholzforst | | | | |
| Charakteristik: | | | | | |
| | Bearbeiter: Dipl.-Ing. Dr. Olga Lackner | | | | |
| lfd. Nummer: | 958 | Fläche: in m ² | 21025 | Länge in m: | 459 |
| Bestandestyp: | 0104 Laubwald/Laubholzforst | | | | |
| Charakteristik: | | | | | |
| | Bearbeiter: Dipl.-Ing. Dr. Olga Lackner | | | | |
| lfd. Nummer: | 959 | Fläche: in m ² | 6992 | Länge in m: | 255 |
| Bestandestyp: | 0103 Laub-Nadel-Mischwald/Laub-Nadelholz-Mischforst | | | | |
| Charakteristik: | | | | | |
| | Bearbeiter: Dipl.-Ing. Dr. Olga Lackner | | | | |
| lfd. Nummer: | 960 | Fläche: in m ² | 1624 | Länge in m: | 103 |
| Bestandestyp: | 0104 Laubwald/Laubholzforst | | | | |
| Charakteristik: | | | | | |
| | Bearbeiter: Dipl.-Ing. Dr. Olga Lackner | | | | |
| lfd. Nummer: | 961 | Fläche: in m ² | 81691 | Länge in m: | 941 |
| Bestandestyp: | 0102 Nadelwald/Nadelholzforst | | | | |
| Charakteristik: | | | | | |
| | Bearbeiter: Dipl.-Ing. Dr. Olga Lackner | | | | |
| lfd. Nummer: | 962 | Fläche: in m ² | 49 | Länge in m: | 14 |
| Bestandestyp: | 0201 Kleinstwaldfläche ("Feldgehölz"), Gebüsch oder Baumgruppe unter 1000m² | | | | |
| Charakteristik: | Baumgruppe mit einer Kastanie und einer Birke. | | | | |
| | Bearbeiter: Dipl.-Ing. Dr. Olga Lackner | | | | |
| lfd. Nummer: | 963 | Fläche: in m ² | 23989 | Länge in m: | 410 |
| Bestandestyp: | 0104 Laubwald/Laubholzforst | | | | |
| Charakteristik: | | | | | |
| | Bearbeiter: Dipl.-Ing. Dr. Olga Lackner | | | | |
| lfd. Nummer: | 964 | Fläche: in m ² | 46989 | Länge in m: | 579 |
| Bestandestyp: | 0102 Nadelwald/Nadelholzforst | | | | |
| Charakteristik: | | | | | |
| | Bearbeiter: Dipl.-Ing. Dr. Olga Lackner | | | | |
| lfd. Nummer: | 965 | Fläche: in m ² | 10709 | Länge in m: | 715 |
| Bestandestyp: | 0202 Uferbegleitgehölz | | | | |
| Charakteristik: | Rechtsseitiges Ufergehölz eines kleinen Waldbaches. | | | | |
| | Bearbeiter: Dipl.-Ing. Dr. Olga Lackner | | | | |
| lfd. Nummer: | 966 | Fläche: in m ² | 8929 | Länge in m: | 688 |
| Bestandestyp: | 0202 Uferbegleitgehölz | | | | |
| Charakteristik: | Linksseitiges Ufergehölz eines kleinen Waldbaches. | | | | |
| | Bearbeiter: Dipl.-Ing. Dr. Olga Lackner | | | | |
| lfd. Nummer: | 967 | Fläche: in m ² | 3706 | Länge in m: | 319 |
| Bestandestyp: | 0202 Uferbegleitgehölz | | | | |
| Charakteristik: | Fichtendominiertes Bachuferbegleitgehölz eines kleinen namenlosen Baches am Waldrand. | | | | |
| | Bearbeiter: Dipl.-Ing. Dr. Olga Lackner | | | | |

| | | | | | |
|-----------------|--|---------------------------|--------------|-------------|-------------|
| lfd. Nummer: | 968 | Fläche: in m ² | 2569 | Länge in m: | 318 |
| Bestandestyp: | 0202 Uferbegleitgehölz | | | | |
| Charakteristik: | Fichtendominiertes Bachuferbegleitgehölz eines kleinen namenlosen Baches am Waldrand. | | | | |
| | Bearbeiter: Dipl.-Ing. Dr. Olga Lackner | | | | |
| lfd. Nummer: | 969 | Fläche: in m ² | 2549 | Länge in m: | 265 |
| Bestandestyp: | 0202 Uferbegleitgehölz | | | | |
| Charakteristik: | Linksufriger Bewuchs eines kleinen, anthropogen überformten Baches mit Weide und er alle in der dominanten Strauchschicht. | | | | |
| | Bearbeiter: Dipl.-Ing. Dr. Olga Lackner | | | | |
| lfd. Nummer: | 970 | Fläche: in m ² | 2432 | Länge in m: | 252 |
| Bestandestyp: | 0202 Uferbegleitgehölz | | | | |
| Charakteristik: | Rechtsufriger Bewuchs eines kleinen, anthropogen überformten Baches mit Weide und er alle in der dominanten Strauchschicht. | | | | |
| | Bearbeiter: Dipl.-Ing. Dr. Olga Lackner | | | | |
| lfd. Nummer: | 971 | Fläche: in m ² | 13019 | Länge in m: | 1391 |
| Bestandestyp: | 0202 Uferbegleitgehölz | | | | |
| Charakteristik: | Rechtsufriger Gehölzsaum eines kleinen namenlosen Baches mit dominanter Strauchschicht aus Weiden und Erlen; keine Baumschicht. | | | | |
| | Bearbeiter: Dipl.-Ing. Dr. Olga Lackner | | | | |
| lfd. Nummer: | 972 | Fläche: in m ² | 16059 | Länge in m: | 1417 |
| Bestandestyp: | 0202 Uferbegleitgehölz | | | | |
| Charakteristik: | Linksufriger Gehölzsaum eines kleinen namenlosen Baches mit dominanter Strauchschicht aus Weiden und Erlen; keine Baumschicht. | | | | |
| | Bearbeiter: Dipl.-Ing. Dr. Olga Lackner | | | | |
| lfd. Nummer: | 973 | Fläche: in m ² | 8969 | Länge in m: | 643 |
| Bestandestyp: | 0202 Uferbegleitgehölz | | | | |
| Charakteristik: | Linksufriger Bewuchs eines circa 1 m breiten namenlosen Baches mit Weiden, Erlen und Fichten in der Baum- und Strauchschicht, Brennnessel und aufkommende Gehölze in der Krautschicht. | | | | |
| | Bearbeiter: Dipl.-Ing. Dr. Olga Lackner | | | | |
| lfd. Nummer: | 974 | Fläche: in m ² | 10057 | Länge in m: | 777 |
| Bestandestyp: | 0202 Uferbegleitgehölz | | | | |
| Charakteristik: | Rechtsufriger Bewuchs eines circa 1 m breiten namenlosen Baches mit Weiden, Erlen und Fichten in der Baum- und Strauchschicht, Brennnessel und aufkommende Gehölze in der Krautschicht. | | | | |
| | Bearbeiter: Dipl.-Ing. Dr. Olga Lackner | | | | |
| lfd. Nummer: | 975 | Fläche: in m ² | 9110 | Länge in m: | 687 |
| Bestandestyp: | 0202 Uferbegleitgehölz | | | | |
| Charakteristik: | Linksufriger Betrug eines kleinen namenlosen Baches mit Weide und Erle dominieren in der Strauchschicht und Baumschicht, neben Hollunder und Urtica dioica und Filipendula ulmaria in der Krautschicht. | | | | |
| | Bearbeiter: Dipl.-Ing. Dr. Olga Lackner | | | | |
| lfd. Nummer: | 976 | Fläche: in m ² | 8591 | Länge in m: | 678 |
| Bestandestyp: | 0202 Uferbegleitgehölz | | | | |
| Charakteristik: | Rechtsufriger Betrug eines kleinen namenlosen Baches mit Weide und Erle dominieren in der Strauchschicht und Baumschicht, neben Hollunder und Urtica dioica und Filipendula ulmaria in der Krautschicht. | | | | |
| | Bearbeiter: Dipl.-Ing. Dr. Olga Lackner | | | | |
| lfd. Nummer: | 977 | Fläche: in m ² | 1855 | Länge in m: | 115 |
| Bestandestyp: | 030802 Mesophile, "bunte" Fettwiese und die meisten Magerrasen, -weiden | | | | |
| Charakteristik: | Kräuterreiche bunte, beweidete Wiese mit Margarete, Wiesenflockenblume, Klee, Ferkelkraut, Schafgarbe. | | | | |
| | Bearbeiter: Dipl.-Ing. Dr. Olga Lackner | | | | |

| | | | | | |
|-----------------|--|---------------------------|--------------|-------------|-------------|
| lfd. Nummer: | 978 | Fläche: in m ² | 162 | Länge in m: | 27 |
| Bestandestyp: | 0401 Stehendes Gewässer | | | | |
| Charakteristik: | Binsen gesäumter Seerosenteich. | | | | |
| | Bearbeiter: Dipl.-Ing. Dr. Olga Lackner | | | | |
| lfd. Nummer: | 979 | Fläche: in m ² | 524 | Länge in m: | 89 |
| Bestandestyp: | 0202 Uferbegleitgehölz | | | | |
| Charakteristik: | Dichter Gehölzsaum eines naturnahen Fischteiches mit Erlen, Kirschen und Eschen. | | | | |
| | Bearbeiter: Dipl.-Ing. Dr. Olga Lackner | | | | |
| lfd. Nummer: | 980 | Fläche: in m ² | 9416 | Länge in m: | 517 |
| Bestandestyp: | 0104 Laubwald/Laubholzforst | | | | |
| Charakteristik: | | | | | |
| | Bearbeiter: Dipl.-Ing. Dr. Olga Lackner | | | | |
| lfd. Nummer: | 981 | Fläche: in m ² | 316 | Länge in m: | 46 |
| Bestandestyp: | 030301 Sukzessionsfläche des feuchten und nassen Extensivgrünlandes mit oder ohne jüngerem Gehölzaufwuchs | | | | |
| Charakteristik: | Kleine feuchte Sukzessionsfläche am Rand eines Laubholz Bestandes eines trocken gefallenen Baches, noch ohne Gehölzaufkommen mit Sumpfkrazdistel, Ampfer und Bärenklau. | | | | |
| | Bearbeiter: Dipl.-Ing. Dr. Olga Lackner | | | | |
| lfd. Nummer: | 982 | Fläche: in m ² | 12672 | Länge in m: | 1082 |
| Bestandestyp: | 0202 Uferbegleitgehölz | | | | |
| Charakteristik: | Rechtsseitiger Uferbewuchs eines kleinen namenlosen Baches mit Weide, Erle, Ahorn. | | | | |
| | Bearbeiter: Dipl.-Ing. Dr. Olga Lackner | | | | |
| lfd. Nummer: | 983 | Fläche: in m ² | 13729 | Länge in m: | 1308 |
| Bestandestyp: | 0202 Uferbegleitgehölz | | | | |
| Charakteristik: | Linksseitiger Uferbewuchs eines kleinen namenlosen Baches mit Weide, Erle, Ahorn. | | | | |
| | Bearbeiter: Dipl.-Ing. Dr. Olga Lackner | | | | |
| lfd. Nummer: | 984 | Fläche: in m ² | 2850 | Länge in m: | 164 |
| Bestandestyp: | 0102 Nadelwald/Nadelholzforst | | | | |
| Charakteristik: | | | | | |
| | Bearbeiter: Dipl.-Ing. Dr. Olga Lackner | | | | |
| lfd. Nummer: | 985 | Fläche: in m ² | 10692 | Länge in m: | 858 |
| Bestandestyp: | 0202 Uferbegleitgehölz | | | | |
| Charakteristik: | Rechtsseitiger Uferbewuchs eines namenlosen Baches mit Birke, Espe, Eiche und Ahorn; tiefes Kerbtal und teilweise im Wald verlaufend, so dass der Bewuchs teilweise überformt ist. | | | | |
| | Bearbeiter: Dipl.-Ing. Dr. Olga Lackner | | | | |
| lfd. Nummer: | 986 | Fläche: in m ² | 11815 | Länge in m: | 880 |
| Bestandestyp: | 0202 Uferbegleitgehölz | | | | |
| Charakteristik: | Linksseitiger Uferbewuchs eines namenlosen Baches mit Birke, Espe, Eiche und Ahorn; tiefes Kerbtal und teilweise im Wald verlaufend, so dass der Bewuchs teilweise überformt ist. | | | | |
| | Bearbeiter: Dipl.-Ing. Dr. Olga Lackner | | | | |
| lfd. Nummer: | 987 | Fläche: in m ² | 824 | Länge in m: | 69 |
| Bestandestyp: | 030302 Sukzessionsfläche des trockenen Extensivgrünlandes mit oder ohne jüngerem Gehölzaufwuchs | | | | |
| Charakteristik: | Schwingel dominierte Waldrandfläche mit Espenaufkommen. | | | | |
| | Bearbeiter: Dipl.-Ing. Dr. Olga Lackner | | | | |
| lfd. Nummer: | 988 | Fläche: in m ² | 1226 | Länge in m: | 97 |
| Bestandestyp: | 99 Erhebungsfläche unbestimmten Typs | | | | |
| Charakteristik: | Garten im Grünland. | | | | |
| | Bearbeiter: Dipl.-Ing. Dr. Olga Lackner | | | | |

| | | | | | |
|-----------------|---|---------------------------|--------------|-------------|------------|
| lfd. Nummer: | 989 | Fläche: in m ² | 84 | Länge in m: | 17 |
| Bestandestyp: | 0401 Stehendes Gewässer | | | | |
| Charakteristik: | Tiefer Teich innerhalb des Bach Uferbegleitgehölzes eines kleinen Baches mit Iris pseudacorus-Bestand. | | | | |
| | Bearbeiter: Dipl.-Ing. Dr. Olga Lackner | | | | |
| lfd. Nummer: | 990 | Fläche: in m ² | 59 | Länge in m: | 16 |
| Bestandestyp: | 0401 Stehendes Gewässer | | | | |
| Charakteristik: | Zum Besichtigungszeitpunkt abgelassener, geometrisch geformter Teich mit geschichtetem Naturstein-Mauerwerk und frisch geschüttelten Böschungen; Gewässeraufnahmepunkt 3. | | | | |
| | Bearbeiter: Dipl.-Ing. Dr. Olga Lackner | | | | |
| lfd. Nummer: | 991 | Fläche: in m ² | 612 | Länge in m: | 82 |
| Bestandestyp: | 030801 Trocken-, Halbtrockenrasen und Grusfluren einschließlich der bodensauren Halbtrockenrasen und (Silikat-)Grusfluren | | | | |
| Charakteristik: | Sehr trockene Böschungfläche mit Thymian und Alpenhabichtkraut. | | | | |
| | Bearbeiter: Dipl.-Ing. Dr. Olga Lackner | | | | |
| lfd. Nummer: | 992 | Fläche: in m ² | 586 | Länge in m: | 46 |
| Bestandestyp: | 0307 Feuchtes und nasses Extensivgrünland | | | | |
| Charakteristik: | Kleines feuchtes Wiesenareal mit Sauergräsern und Lichtnelke. | | | | |
| | Bearbeiter: Dipl.-Ing. Dr. Olga Lackner | | | | |
| lfd. Nummer: | 993 | Fläche: in m ² | 428 | Länge in m: | 44 |
| Bestandestyp: | 0204 Streuobstbestand (Streuobstwiese/-weide, Obstbaumreihen) | | | | |
| Charakteristik: | | | | | |
| | Bearbeiter: Dipl.-Ing. Dr. Olga Lackner | | | | |
| lfd. Nummer: | 994 | Fläche: in m ² | 1642 | Länge in m: | 107 |
| Bestandestyp: | 0206 Baumreihe, Allee | | | | |
| Charakteristik: | | | | | |
| | Bearbeiter: Dipl.-Ing. Dr. Olga Lackner | | | | |
| lfd. Nummer: | 995 | Fläche: in m ² | 671 | Länge in m: | 54 |
| Bestandestyp: | 0204 Streuobstbestand (Streuobstwiese/-weide, Obstbaumreihen) | | | | |
| Charakteristik: | | | | | |
| | Bearbeiter: Dipl.-Ing. Dr. Olga Lackner | | | | |
| lfd. Nummer: | 996 | Fläche: in m ² | 6118 | Länge in m: | 161 |
| Bestandestyp: | 0306 Neubewaldung/Aufforstung | | | | |
| Charakteristik: | | | | | |
| | Bearbeiter: Dipl.-Ing. Dr. Olga Lackner | | | | |
| lfd. Nummer: | 997 | Fläche: in m ² | 52405 | Länge in m: | 513 |
| Bestandestyp: | 0102 Nadelwald/Nadelholzforst | | | | |
| Charakteristik: | | | | | |
| | Bearbeiter: Dipl.-Ing. Dr. Olga Lackner | | | | |
| lfd. Nummer: | 998 | Fläche: in m ² | 618 | Länge in m: | 51 |
| Bestandestyp: | 0401 Stehendes Gewässer | | | | |
| Charakteristik: | Großer Fischteich am Waldrand mit kleinen Iris pseudacorus-Beständen; Gewässeraufnahmepunkt 12. | | | | |
| | Bearbeiter: Dipl.-Ing. Dr. Olga Lackner | | | | |
| lfd. Nummer: | 999 | Fläche: in m ² | 50 | Länge in m: | 16 |
| Bestandestyp: | 0401 Stehendes Gewässer | | | | |
| Charakteristik: | Kleiner naturnaher Fischteich, von Wasserlinsen bedeckt; Gewässeraufnahmepunkt 13. | | | | |
| | Bearbeiter: Dipl.-Ing. Dr. Olga Lackner | | | | |

| | | | | | |
|-----------------|---|---------------------------|---------------|-------------|-------------|
| lfd. Nummer: | 1000 | Fläche: in m ² | 124 | Länge in m: | 32 |
| Bestandestyp: | 0202 Uferbegleitgehölz | | | | |
| Charakteristik: | Ufergehölz eines kleinen Teiches mit Erle und Salweide. | | | | |
| | Bearbeiter: Dipl.-Ing. Dr. Olga Lackner | | | | |
| lfd. Nummer: | 1001 | Fläche: in m ² | 8497 | Länge in m: | 610 |
| Bestandestyp: | 0203 Heckenzug | | | | |
| Charakteristik: | Dichte Gehölzsaum an der Autobahnböschung, Übergang zur Neubewaldung. | | | | |
| | Bearbeiter: Dipl.-Ing. Dr. Olga Lackner | | | | |
| lfd. Nummer: | 1002 | Fläche: in m ² | 26236 | Länge in m: | 372 |
| Bestandestyp: | 0102 Nadelwald/Nadelholzforst | | | | |
| Charakteristik: | | | | | |
| | Bearbeiter: Dipl.-Ing. Dr. Olga Lackner | | | | |
| lfd. Nummer: | 1003 | Fläche: in m ² | 76173 | Länge in m: | 1366 |
| Bestandestyp: | 0104 Laubwald/Laubholzforst | | | | |
| Charakteristik: | | | | | |
| | Bearbeiter: Dipl.-Ing. Dr. Olga Lackner | | | | |
| lfd. Nummer: | 1004 | Fläche: in m ² | 1767 | Länge in m: | 98 |
| Bestandestyp: | 0306 Neubewaldung/Aufforstung | | | | |
| Charakteristik: | | | | | |
| | Bearbeiter: Dipl.-Ing. Dr. Olga Lackner | | | | |
| lfd. Nummer: | 1005 | Fläche: in m ² | 463 | Länge in m: | 65 |
| Bestandestyp: | 0204 Streuobstbestand (Streuobstwiese/-weide, Obstbaumreihen) | | | | |
| Charakteristik: | | | | | |
| | Bearbeiter: Dipl.-Ing. Dr. Olga Lackner | | | | |
| lfd. Nummer: | 1006 | Fläche: in m ² | 983 | Länge in m: | 123 |
| Bestandestyp: | 0206 Baumreihe, Allee | | | | |
| Charakteristik: | | | | | |
| | Bearbeiter: Dipl.-Ing. Dr. Olga Lackner | | | | |
| lfd. Nummer: | 1007 | Fläche: in m ² | 122714 | Länge in m: | 1375 |
| Bestandestyp: | 0102 Nadelwald/Nadelholzforst | | | | |
| Charakteristik: | | | | | |
| | Bearbeiter: Dipl.-Ing. Dr. Olga Lackner | | | | |
| lfd. Nummer: | 1008 | Fläche: in m ² | 1340 | Länge in m: | 169 |
| Bestandestyp: | 0204 Streuobstbestand (Streuobstwiese/-weide, Obstbaumreihen) | | | | |
| Charakteristik: | | | | | |
| | Bearbeiter: Dipl.-Ing. Dr. Olga Lackner | | | | |
| lfd. Nummer: | 1009 | Fläche: in m ² | 743 | Länge in m: | 88 |
| Bestandestyp: | 0306 Neubewaldung/Aufforstung | | | | |
| Charakteristik: | | | | | |
| | Bearbeiter: Dipl.-Ing. Dr. Olga Lackner | | | | |
| lfd. Nummer: | 1010 | Fläche: in m ² | 830 | Länge in m: | 130 |
| Bestandestyp: | 0304 Sukzessionsfläche in ehemaligen Intensivgebieten | | | | |
| Charakteristik: | | | | | |
| | Bearbeiter: Dipl.-Ing. Dr. Olga Lackner | | | | |
| lfd. Nummer: | 1011 | Fläche: in m ² | 962 | Länge in m: | 96 |
| Bestandestyp: | 0102 Nadelwald/Nadelholzforst | | | | |
| Charakteristik: | | | | | |
| | Bearbeiter: Dipl.-Ing. Dr. Olga Lackner | | | | |

| | | | | | |
|-----------------|--|---------------------------|--------------|-------------|------------|
| lfd. Nummer: | 1012 | Fläche: in m ² | 1362 | Länge in m: | 89 |
| Bestandestyp: | 0204 Streuobstbestand (Streuobstwiese/-weide, Obstbaumreihen) | | | | |
| Charakteristik: | | | | | |
| | Bearbeiter: Dipl.-Ing. Dr. Olga Lackner | | | | |
| lfd. Nummer: | 1013 | Fläche: in m ² | 5427 | Länge in m: | 146 |
| Bestandestyp: | 0104 Laubwald/Laubholzforst | | | | |
| Charakteristik: | | | | | |
| | Bearbeiter: Dipl.-Ing. Dr. Olga Lackner | | | | |
| lfd. Nummer: | 1014 | Fläche: in m ² | 3696 | Länge in m: | 127 |
| Bestandestyp: | 0102 Nadelwald/Nadelholzforst | | | | |
| Charakteristik: | | | | | |
| | Bearbeiter: Dipl.-Ing. Dr. Olga Lackner | | | | |
| lfd. Nummer: | 1015 | Fläche: in m ² | 2824 | Länge in m: | 200 |
| Bestandestyp: | 0304 Sukzessionsfläche in ehemaligen Intensivgebieten | | | | |
| Charakteristik: | | | | | |
| | Bearbeiter: Dipl.-Ing. Dr. Olga Lackner | | | | |
| lfd. Nummer: | 1016 | Fläche: in m ² | 1020 | Länge in m: | 75 |
| Bestandestyp: | 0304 Sukzessionsfläche in ehemaligen Intensivgebieten | | | | |
| Charakteristik: | | | | | |
| | Bearbeiter: Dipl.-Ing. Dr. Olga Lackner | | | | |
| lfd. Nummer: | 1017 | Fläche: in m ² | 3810 | Länge in m: | 231 |
| Bestandestyp: | 0306 Neubewaldung/Aufforstung | | | | |
| Charakteristik: | | | | | |
| | Bearbeiter: Dipl.-Ing. Dr. Olga Lackner | | | | |
| lfd. Nummer: | 1018 | Fläche: in m ² | 3983 | Länge in m: | 160 |
| Bestandestyp: | 0104 Laubwald/Laubholzforst | | | | |
| Charakteristik: | | | | | |
| | Bearbeiter: Dipl.-Ing. Dr. Olga Lackner | | | | |
| lfd. Nummer: | 1019 | Fläche: in m ² | 31876 | Länge in m: | 534 |
| Bestandestyp: | 0102 Nadelwald/Nadelholzforst | | | | |
| Charakteristik: | | | | | |
| | Bearbeiter: Dipl.-Ing. Dr. Olga Lackner | | | | |
| lfd. Nummer: | 1020 | Fläche: in m ² | 2218 | Länge in m: | 99 |
| Bestandestyp: | 0204 Streuobstbestand (Streuobstwiese/-weide, Obstbaumreihen) | | | | |
| Charakteristik: | | | | | |
| | Bearbeiter: Dipl.-Ing. Dr. Olga Lackner | | | | |
| lfd. Nummer: | 1021 | Fläche: in m ² | 1940 | Länge in m: | 101 |
| Bestandestyp: | 0204 Streuobstbestand (Streuobstwiese/-weide, Obstbaumreihen) | | | | |
| Charakteristik: | | | | | |
| | Bearbeiter: Dipl.-Ing. Dr. Olga Lackner | | | | |
| lfd. Nummer: | 1022 | Fläche: in m ² | 704 | Länge in m: | 59 |
| Bestandestyp: | 030302 Sukzessionsfläche des trockenen Extensivgrünlandes mit oder ohne jüngerem Gehölzaufwuchs | | | | |
| Charakteristik: | Sukzessionsflächen mit Brennessel und Fichtenaufkommen. | | | | |
| | Bearbeiter: Dipl.-Ing. Dr. Olga Lackner | | | | |
| lfd. Nummer: | 1023 | Fläche: in m ² | 12798 | Länge in m: | 520 |
| Bestandestyp: | 0104 Laubwald/Laubholzforst | | | | |
| Charakteristik: | | | | | |
| | Bearbeiter: Dipl.-Ing. Dr. Olga Lackner | | | | |

| | | | | | |
|-----------------|--|---------------------------|--------------|-------------|------------|
| lfd. Nummer: | 1024 | Fläche: in m ² | 33988 | Länge in m: | 838 |
| Bestandestyp: | 0102 Nadelwald/Nadelholzforst | | | | |
| Charakteristik: | | | | | |
| | Bearbeiter: Dipl.-Ing. Dr. Olga Lackner | | | | |
| lfd. Nummer: | 1025 | Fläche: in m ² | 1749 | Länge in m: | 256 |
| Bestandestyp: | 0203 Heckenzug | | | | |
| Charakteristik: | Gepflanzte Ziergehölzhecke entlang der Straße als Abgrenzung zur Kläranlage, mit Forsythie, Weigelie, Hartriegel. | | | | |
| | Bearbeiter: Dipl.-Ing. Dr. Olga Lackner | | | | |
| lfd. Nummer: | 1026 | Fläche: in m ² | 1545 | Länge in m: | 233 |
| Bestandestyp: | 0104 Laubwald/Laubholzforst | | | | |
| Charakteristik: | | | | | |
| | Bearbeiter: Dipl.-Ing. Dr. Olga Lackner | | | | |
| lfd. Nummer: | 1027 | Fläche: in m ² | 22500 | Länge in m: | 899 |
| Bestandestyp: | 0103 Laub-Nadel-Mischwald/Laub-Nadelholz-Mischforst | | | | |
| Charakteristik: | | | | | |
| | Bearbeiter: Dipl.-Ing. Dr. Olga Lackner | | | | |
| lfd. Nummer: | 1028 | Fläche: in m ² | 4982 | Länge in m: | 281 |
| Bestandestyp: | 030801 Trocken-, Halbtrockenrasen und Grusfluren einschließlich der bodensauren Halbtrockenrasen und (Silikat-)Grusfluren | | | | |
| Charakteristik: | Halbtrockenrasen mit Labkraut, Ferkelkraut, Schafgarbe, Flockenblume, aufgeblasenem Leimkraut, lokal Thymian und Kuckuck-Lichtnelke. | | | | |
| | Bearbeiter: Dipl.-Ing. Dr. Olga Lackner | | | | |
| lfd. Nummer: | 1029 | Fläche: in m ² | 2680 | Länge in m: | 230 |
| Bestandestyp: | 0104 Laubwald/Laubholzforst | | | | |
| Charakteristik: | | | | | |
| | Bearbeiter: Dipl.-Ing. Dr. Olga Lackner | | | | |
| lfd. Nummer: | 1030 | Fläche: in m ² | 0 | Länge in m: | 0 |
| Bestandestyp: | 0207 Markanter Einzelbaum | | | | |
| Charakteristik: | | | | | |
| | Bearbeiter: Dipl.-Ing. Dr. Olga Lackner | | | | |
| lfd. Nummer: | 1031 | Fläche: in m ² | 156 | Länge in m: | 311 |
| Bestandestyp: | 0402 Fließendes Gewässer | | | | |
| Charakteristik: | Kleiner Bach an der südlichen Gemeindegrenze; kein Gewässeraufnahmepunkt. | | | | |
| | Bearbeiter: Dipl.-Ing. Dr. Olga Lackner | | | | |
| lfd. Nummer: | 1032 | Fläche: in m ² | 2474 | Länge in m: | 116 |
| Bestandestyp: | 030302 Sukzessionsfläche des trockenen Extensivgrünlandes mit oder ohne jüngerem Gehölzaufwuchs | | | | |
| Charakteristik: | Gläser dominierte Sukzessionsflächen mit einwanderndem Miscanthus. | | | | |
| | Bearbeiter: Dipl.-Ing. Dr. Olga Lackner | | | | |
| lfd. Nummer: | 1033 | Fläche: in m ² | 1539 | Länge in m: | 155 |
| Bestandestyp: | 0306 Neubewaldung/Aufforstung | | | | |
| Charakteristik: | | | | | |
| | Bearbeiter: Dipl.-Ing. Dr. Olga Lackner | | | | |
| lfd. Nummer: | 1034 | Fläche: in m ² | 1810 | Länge in m: | 231 |
| Bestandestyp: | 0202 Uferbegleitgehölz | | | | |
| Charakteristik: | Weidendominierter Bachufer Begleitgehölz eines kurzen Schweinbachabschnittes vor der Durchleitung unter der Autobahn, überwiegend einreihiger Weidenbewuchs. | | | | |
| | Bearbeiter: Dipl.-Ing. Dr. Olga Lackner | | | | |

| | | | | | |
|-----------------|--|---------------------------|--------------|-------------|-------------|
| lfd. Nummer: | 1035 | Fläche: in m ² | 7897 | Länge in m: | 220 |
| Bestandestyp: | 0102 Nadelwald/Nadelholzforst | | | | |
| Charakteristik: | | | | | |
| | Bearbeiter: Dipl.-Ing. Dr. Olga Lackner | | | | |
| lfd. Nummer: | 1036 | Fläche: in m ² | 4998 | Länge in m: | 162 |
| Bestandestyp: | 0104 Laubwald/Laubholzforst | | | | |
| Charakteristik: | | | | | |
| | Bearbeiter: Dipl.-Ing. Dr. Olga Lackner | | | | |
| lfd. Nummer: | 1037 | Fläche: in m ² | 51342 | Länge in m: | 626 |
| Bestandestyp: | 0102 Nadelwald/Nadelholzforst | | | | |
| Charakteristik: | | | | | |
| | Bearbeiter: Dipl.-Ing. Dr. Olga Lackner | | | | |
| lfd. Nummer: | 1038 | Fläche: in m ² | 2932 | Länge in m: | 159 |
| Bestandestyp: | 0104 Laubwald/Laubholzforst | | | | |
| Charakteristik: | | | | | |
| | Bearbeiter: Dipl.-Ing. Dr. Olga Lackner | | | | |
| lfd. Nummer: | 1039 | Fläche: in m ² | 4715 | Länge in m: | 572 |
| Bestandestyp: | 0202 Uferbegleitgehölz | | | | |
| Charakteristik: | Rechtsufriges Begleitgehölz eines namenlosen Trefflingerbach-Zubringers mit Weide und Erle in der Strauchschicht und Esche in der Baumschicht. | | | | |
| | Bearbeiter: Dipl.-Ing. Dr. Olga Lackner | | | | |
| lfd. Nummer: | 1040 | Fläche: in m ² | 4709 | Länge in m: | 592 |
| Bestandestyp: | 0202 Uferbegleitgehölz | | | | |
| Charakteristik: | Linksufriges Begleitgehölz eines namenlosen Trefflingerbach-Zubringers mit Weide und Erle in der Strauchschicht und Esche in der Baumschicht. | | | | |
| | Bearbeiter: Dipl.-Ing. Dr. Olga Lackner | | | | |
| lfd. Nummer: | 1041 | Fläche: in m ² | 4646 | Länge in m: | 668 |
| Bestandestyp: | 0202 Uferbegleitgehölz | | | | |
| Charakteristik: | Rechtsseitiger, nur mehr abschnittsweise vorhandener Uferbewuchs des Trefflingerbaches mit Erlen und Weiden in Baum- und Strauchschicht, vereinzelt Eschen. | | | | |
| | Bearbeiter: Dipl.-Ing. Dr. Olga Lackner | | | | |
| lfd. Nummer: | 1042 | Fläche: in m ² | 4804 | Länge in m: | 615 |
| Bestandestyp: | 0202 Uferbegleitgehölz | | | | |
| Charakteristik: | Linksseitiger, nur mehr abschnittsweise vorhandener Uferbewuchs des Trefflingerbaches mit Erlen und Weiden in Baum- und Strauchschicht, vereinzelt Eschen. | | | | |
| | Bearbeiter: Dipl.-Ing. Dr. Olga Lackner | | | | |
| lfd. Nummer: | 1043 | Fläche: in m ² | 37984 | Länge in m: | 749 |
| Bestandestyp: | 0104 Laubwald/Laubholzforst | | | | |
| Charakteristik: | | | | | |
| | Bearbeiter: Dipl.-Ing. Dr. Olga Lackner | | | | |
| lfd. Nummer: | 1044 | Fläche: in m ² | 453 | Länge in m: | 44 |
| Bestandestyp: | 0104 Laubwald/Laubholzforst | | | | |
| Charakteristik: | | | | | |
| | Bearbeiter: Dipl.-Ing. Dr. Olga Lackner | | | | |
| lfd. Nummer: | 1045 | Fläche: in m ² | 14409 | Länge in m: | 1336 |
| Bestandestyp: | 0202 Uferbegleitgehölz | | | | |
| Charakteristik: | Rechtsufriges Begleitgehölz des Trefflingerbaches mit Eschen, Ahorn, Erlen und Eichen in der Baum- und Strauchschicht; die Krautschicht bilden Brombeere, Brennnessel, Ahorn, drüsiges Springkraut, Euonymus europaea, Riesenknöterich und Hopfen. | | | | |
| | Bearbeiter: Dipl.-Ing. Dr. Olga Lackner | | | | |

| | | | | | |
|-----------------|--|---------------------------|--------------|-------------|-------------|
| lfd. Nummer: | 1046 | Fläche: in m ² | 13331 | Länge in m: | 1143 |
| Bestandestyp: | 0202 Uferbegleitgehölz | | | | |
| Charakteristik: | Linkesufriges Begleitgehölz des Trefflingerbaches mit Eschen, Ahorn, Erlen und Eichen in der Baum- und Strauchschicht; die Krautschicht bilden Brombeere, Brennnessel, Ahorn, drüsiges Springkraut, Euonymus europaea, Riesenknöterich und Hopfen. | | | | |
| | Bearbeiter: Dipl.-Ing. Dr. Olga Lackner | | | | |
| lfd. Nummer: | 1047 | Fläche: in m ² | 2719 | Länge in m: | 198 |
| Bestandestyp: | 0307 Feuchtes und nasses Extensivgrünland | | | | |
| Charakteristik: | Feuchtwiese mit Ampfer, Flockenblume, Schafgarbe und randlich mit Scirpus sylvaticus. | | | | |
| | Bearbeiter: Dipl.-Ing. Dr. Olga Lackner | | | | |
| lfd. Nummer: | 1048 | Fläche: in m ² | 7580 | Länge in m: | 184 |
| Bestandestyp: | 030802 Mesophile, "bunte" Fettwiese und die meisten Magerrasen, -weiden | | | | |
| Charakteristik: | Kräuterreiche Fettwiese mit Ampfer und Schafgarbe. | | | | |
| | Bearbeiter: Dipl.-Ing. Dr. Olga Lackner | | | | |
| lfd. Nummer: | 1049 | Fläche: in m ² | 1835 | Länge in m: | 113 |
| Bestandestyp: | 030302 Sukzessionsfläche des trockenen Extensivgrünlandes mit oder ohne jüngerem Gehölzaufwuchs | | | | |
| Charakteristik: | Rohrschwengel dominierte Fläche ohne Gehölzaufkommen. | | | | |
| | Bearbeiter: Dipl.-Ing. Dr. Olga Lackner | | | | |
| lfd. Nummer: | 1050 | Fläche: in m ² | 979 | Länge in m: | 66 |
| Bestandestyp: | 0204 Streuobstbestand (Streuobstwiese/-weide, Obstbaumreihen) | | | | |
| Charakteristik: | | | | | |
| | Bearbeiter: Dipl.-Ing. Dr. Olga Lackner | | | | |
| lfd. Nummer: | 1051 | Fläche: in m ² | 3912 | Länge in m: | 284 |
| Bestandestyp: | 030302 Sukzessionsfläche des trockenen Extensivgrünlandes mit oder ohne jüngerem Gehölzaufwuchs | | | | |
| Charakteristik: | Schwengel dominierte Fläche mit Mädesüß und vereinzelt Erlen aufkommen. | | | | |
| | Bearbeiter: Dipl.-Ing. Dr. Olga Lackner | | | | |
| lfd. Nummer: | 1052 | Fläche: in m ² | 1845 | Länge in m: | 113 |
| Bestandestyp: | 0307 Feuchtes und nasses Extensivgrünland | | | | |
| Charakteristik: | Anmoorfläche mit Torfmoosen und Schwengel. | | | | |
| | Bearbeiter: Dipl.-Ing. Dr. Olga Lackner | | | | |
| lfd. Nummer: | 1053 | Fläche: in m ² | 950 | Länge in m: | 113 |
| Bestandestyp: | 0204 Streuobstbestand (Streuobstwiese/-weide, Obstbaumreihen) | | | | |
| Charakteristik: | | | | | |
| | Bearbeiter: Dipl.-Ing. Dr. Olga Lackner | | | | |
| lfd. Nummer: | 1054 | Fläche: in m ² | 2365 | Länge in m: | 138 |
| Bestandestyp: | 0306 Neubewaldung/Aufforstung | | | | |
| Charakteristik: | | | | | |
| | Bearbeiter: Dipl.-Ing. Dr. Olga Lackner | | | | |
| lfd. Nummer: | 1055 | Fläche: in m ² | 2179 | Länge in m: | 162 |
| Bestandestyp: | 0104 Laubwald/Laubholzforst | | | | |
| Charakteristik: | | | | | |
| | Bearbeiter: Dipl.-Ing. Dr. Olga Lackner | | | | |
| lfd. Nummer: | 1056 | Fläche: in m ² | 453 | Länge in m: | 49 |
| Bestandestyp: | 0204 Streuobstbestand (Streuobstwiese/-weide, Obstbaumreihen) | | | | |
| Charakteristik: | | | | | |
| | Bearbeiter: Dipl.-Ing. Dr. Olga Lackner | | | | |

| | | | | | |
|-----------------|---|---------------------------|-------------|-------------|------------|
| lfd. Nummer: | 1057 | Fläche: in m ² | 204 | Länge in m: | 30 |
| Bestandestyp: | 0204 Streuobstbestand (Streuobstwiese/-weide, Obstbaumreihen) | | | | |
| Charakteristik: | | | | | |
| | Bearbeiter: Dipl.-Ing. Dr. Olga Lackner | | | | |
| lfd. Nummer: | 1058 | Fläche: in m ² | 277 | Länge in m: | 47 |
| Bestandestyp: | 0401 Stehendes Gewässer | | | | |
| Charakteristik: | Rechteckiger Teich mit Wasserlinsen bedeckt, Rohrkolben, Weidenröschen und Farnen in der Uferzone. Gewässeraufnahmepunkt 14. | | | | |
| | Bearbeiter: Dipl.-Ing. Dr. Olga Lackner | | | | |
| lfd. Nummer: | 1059 | Fläche: in m ² | 1915 | Länge in m: | 92 |
| Bestandestyp: | 0202 Uferbegleitgehölz | | | | |
| Charakteristik: | Erlenbuchenwald. | | | | |
| | Bearbeiter: Dipl.-Ing. Dr. Olga Lackner | | | | |
| lfd. Nummer: | 1060 | Fläche: in m ² | 783 | Länge in m: | 66 |
| Bestandestyp: | 0102 Nadelwald/Nadelholzforst | | | | |
| Charakteristik: | | | | | |
| | Bearbeiter: Dipl.-Ing. Dr. Olga Lackner | | | | |
| lfd. Nummer: | 1061 | Fläche: in m ² | 821 | Länge in m: | 57 |
| Bestandestyp: | 0401 Stehendes Gewässer | | | | |
| Charakteristik: | Großer strukturloser, neu angelegter Fischteich; Gewässeraufnahmepunkt 15. | | | | |
| | Bearbeiter: Dipl.-Ing. Dr. Olga Lackner | | | | |
| lfd. Nummer: | 1062 | Fläche: in m ² | 1238 | Länge in m: | 123 |
| Bestandestyp: | 0204 Streuobstbestand (Streuobstwiese/-weide, Obstbaumreihen) | | | | |
| Charakteristik: | | | | | |
| | Bearbeiter: Dipl.-Ing. Dr. Olga Lackner | | | | |
| lfd. Nummer: | 1063 | Fläche: in m ² | 1951 | Länge in m: | 114 |
| Bestandestyp: | 0603 Deponien | | | | |
| Charakteristik: | Erddeponie. | | | | |
| | Bearbeiter: Dipl.-Ing. Dr. Olga Lackner | | | | |
| lfd. Nummer: | 1064 | Fläche: in m ² | 2733 | Länge in m: | 126 |
| Bestandestyp: | 030802 Mesophile, "bunte" Fettwiese und die meisten Magerrasen, -weiden | | | | |
| Charakteristik: | Kräuterreiche Wiese mit Schafgarbe, Ampfer und Klee. | | | | |
| | Bearbeiter: Dipl.-Ing. Dr. Olga Lackner | | | | |
| lfd. Nummer: | 1065 | Fläche: in m ² | 2890 | Länge in m: | 154 |
| Bestandestyp: | 030302 Sukzessionsfläche des trockenen Extensivgrünlandes mit oder ohne jüngerem Gehölzaufwuchs | | | | |
| Charakteristik: | Trockene Sukzessionsflächen mit Ferkelkraut, Flockenblume, Schafgarbe, Klee, Wiesenknautie, Wiesenknopf und Eichenaufkommen. | | | | |
| | Bearbeiter: Dipl.-Ing. Dr. Olga Lackner | | | | |
| lfd. Nummer: | 1066 | Fläche: in m ² | 2656 | Länge in m: | 174 |
| Bestandestyp: | 030803 Borstgrasrasen, bodensaure Zwergstrauchheide | | | | |
| Charakteristik: | Böschung mit Heidelbeeren, Labkraut, Schachtelhalm und Rohrschwengel, Land-Reitgras, Zypressen-Wolfsmilch, Eichen- und Ahorn-Aufkommen. | | | | |
| | Bearbeiter: Dipl.-Ing. Dr. Olga Lackner | | | | |
| lfd. Nummer: | 1067 | Fläche: in m ² | 3809 | Länge in m: | 126 |
| Bestandestyp: | 0302 Großröhrricht und Schilfröhricht | | | | |
| Charakteristik: | | | | | |
| | Bearbeiter: Dipl.-Ing. Dr. Olga Lackner | | | | |

| | | | | | |
|-----------------|---|---------------------------|--------------|-------------|-------------|
| lfd. Nummer: | 1068 | Fläche: in m ² | 4652 | Länge in m: | 172 |
| Bestandestyp: | 030302 Sukzessionsfläche des trockenen Extensivgrünlandes mit oder ohne jüngerem Gehölzaufwuchs | | | | |
| Charakteristik: | Hochstauden dominierte Sukzessionsflächen mit Solidago, Phragmites australis, Flockenblume, Berufkraut, Doldenblütlern. | | | | |
| | Bearbeiter: Dipl.-Ing. Dr. Olga Lackner | | | | |
| lfd. Nummer: | 1069 | Fläche: in m ² | 6139 | Länge in m: | 246 |
| Bestandestyp: | 0104 Laubwald/Laubholzforst | | | | |
| Charakteristik: | | | | | |
| | Bearbeiter: Dipl.-Ing. Dr. Olga Lackner | | | | |
| lfd. Nummer: | 1070 | Fläche: in m ² | 1473 | Länge in m: | 146 |
| Bestandestyp: | 0204 Streuobstbestand (Streuobstwiese/-weide, Obstbaumreihen) | | | | |
| Charakteristik: | | | | | |
| | Bearbeiter: Dipl.-Ing. Dr. Olga Lackner | | | | |
| lfd. Nummer: | 1071 | Fläche: in m ² | 683 | Länge in m: | 67 |
| Bestandestyp: | 030802 Mesophile, "bunte" Fettwiese und die meisten Magerrasen, -weiden | | | | |
| Charakteristik: | Calamagrostis epigejos dominierte Fläche mit Espenaufkommen. | | | | |
| | Bearbeiter: Dipl.-Ing. Dr. Olga Lackner | | | | |
| lfd. Nummer: | 1072 | Fläche: in m ² | 453 | Länge in m: | 43 |
| Bestandestyp: | 0401 Stehendes Gewässer | | | | |
| Charakteristik: | Wasserlinsen bedeckter Teich der Sicht von Gehölzen umstanden ist; Gewässeraufnahmepunkt 16. | | | | |
| | Bearbeiter: Dipl.-Ing. Dr. Olga Lackner | | | | |
| lfd. Nummer: | 1073 | Fläche: in m ² | 1667 | Länge in m: | 130 |
| Bestandestyp: | 0202 Uferbegleitgehölz | | | | |
| Charakteristik: | Ufergehölz eines Teiches mit Weiden, Birken, Eschen und Kirschen; ausgeprägte Baumschicht. | | | | |
| | Bearbeiter: Dipl.-Ing. Dr. Olga Lackner | | | | |
| lfd. Nummer: | 1074 | Fläche: in m ² | 21480 | Länge in m: | 523 |
| Bestandestyp: | 0104 Laubwald/Laubholzforst | | | | |
| Charakteristik: | | | | | |
| | Bearbeiter: Dipl.-Ing. Dr. Olga Lackner | | | | |
| lfd. Nummer: | 1075 | Fläche: in m ² | 23793 | Länge in m: | 1721 |
| Bestandestyp: | 0202 Uferbegleitgehölz | | | | |
| Charakteristik: | Rechtsufriger Gehölzsaum eines namenlosen Reichenbach-Zubringers mit nährstoffreicher Krautschicht (Brennnessel und Hopfen) und Maiskultur teilweise bis ans Ufer; die Baumschicht wird von Erlen dominiert, die Strauchschicht besteht überwiegend aus Erlen, Hasel und Kirsche; | | | | |
| | Bearbeiter: Dipl.-Ing. Dr. Olga Lackner | | | | |
| lfd. Nummer: | 1076 | Fläche: in m ² | 22674 | Länge in m: | 1729 |
| Bestandestyp: | 0202 Uferbegleitgehölz | | | | |
| Charakteristik: | Linkesufriger Gehölzsaum eines namenlosen Reichenbach-Zubringers mit nährstoffreicher Krautschicht (Brennnessel und Hopfen) und Maiskultur teilweise bis ans Ufer; die Baumschicht wird von Erlen dominiert, die Strauchschicht besteht überwiegend aus Erlen, Hasel und Kirsche; | | | | |
| | Bearbeiter: Dipl.-Ing. Dr. Olga Lackner | | | | |
| lfd. Nummer: | 1077 | Fläche: in m ² | 0 | Länge in m: | 0 |
| Bestandestyp: | 0207 Markanter Einzelbaum | | | | |
| Charakteristik: | | | | | |
| | Bearbeiter: Dipl.-Ing. Dr. Olga Lackner | | | | |
| lfd. Nummer: | 1078 | Fläche: in m ² | 0 | Länge in m: | 0 |
| Bestandestyp: | 0207 Markanter Einzelbaum | | | | |
| Charakteristik: | | | | | |
| | Bearbeiter: Dipl.-Ing. Dr. Olga Lackner | | | | |

| | | | | | |
|-----------------|--|---------------------------|-------------|-------------|------------|
| lfd. Nummer: | 1079 | Fläche: in m ² | 3876 | Länge in m: | 186 |
| Bestandestyp: | 0104 Laubwald/Laubholzforst | | | | |
| Charakteristik: | | | | | |
| | Bearbeiter: Dipl.-Ing. Dr. Olga Lackner | | | | |
| lfd. Nummer: | 1080 | Fläche: in m ² | 642 | Länge in m: | 73 |
| Bestandestyp: | 0202 Uferbegleitgehölz | | | | |
| Charakteristik: | Linksufriges Begleitgehölz eines sehr kurzen offenen Bachabschnittes neben der Autobahn: üppige Strauchschicht mit Weide und Erle, sowie Heckenkirsche, Krautschicht mit Hopfen. | | | | |
| | Bearbeiter: Dipl.-Ing. Dr. Olga Lackner | | | | |
| lfd. Nummer: | 1081 | Fläche: in m ² | 542 | Länge in m: | 62 |
| Bestandestyp: | 0202 Uferbegleitgehölz | | | | |
| Charakteristik: | Rechtsufriges Begleitgehölz eines sehr kurzen offenen Bachabschnittes neben der Autobahn: üppige Strauchschicht mit Weide und Erle, sowie Heckenkirsche, Krautschicht mit Hopfen. | | | | |
| | Bearbeiter: Dipl.-Ing. Dr. Olga Lackner | | | | |
| lfd. Nummer: | 1082 | Fläche: in m ² | 83 | Länge in m: | 23 |
| Bestandestyp: | 0203 Heckenzug | | | | |
| Charakteristik: | Kurze Haselhecke | | | | |
| | Bearbeiter: Dipl.-Ing. Dr. Olga Lackner | | | | |
| lfd. Nummer: | 1083 | Fläche: in m ² | 609 | Länge in m: | 70 |
| Bestandestyp: | 030302 Sukzessionsfläche des trockenen Extensivgrünlandes mit oder ohne jüngerem Gehölzaufwuchs | | | | |
| Charakteristik: | Gräserdominierte, sukzessierende Böschung mit Schwingelhorsten, Brennesseln, Doldenblütler und aufkommenden Gehölzen (Eichen und Fichten). | | | | |
| | Bearbeiter: Dipl.-Ing. Dr. Olga Lackner | | | | |
| lfd. Nummer: | 1084 | Fläche: in m ² | 4617 | Länge in m: | 159 |
| Bestandestyp: | 030802 Mesophile, "bunte" Fettwiese und die meisten Magerrasen, -weiden | | | | |
| Charakteristik: | Mesophile, kräuterreiche Wiese mit Schafgarbe, Margarite, Hahnenfuß und Flockenblume. | | | | |
| | Bearbeiter: Dipl.-Ing. Dr. Olga Lackner | | | | |
| lfd. Nummer: | 1085 | Fläche: in m ² | 3770 | Länge in m: | 491 |
| Bestandestyp: | 0202 Uferbegleitgehölz | | | | |
| Charakteristik: | Linksufriges lückiges Begleitgehölz eines Zubringers zum Trefflingerbach südlich der Autobahn mit Weiden und Erlen in Baum- und Strauchschicht, und Hopfen in der Krautschicht. | | | | |
| | Bearbeiter: Dipl.-Ing. Dr. Olga Lackner | | | | |
| lfd. Nummer: | 1086 | Fläche: in m ² | 3719 | Länge in m: | 486 |
| Bestandestyp: | 0202 Uferbegleitgehölz | | | | |
| Charakteristik: | Rechtsufriges lückiges Begleitgehölz eines Zubringers zum Trefflingerbach südlich der Autobahn mit Weiden und Erlen in Baum- und Strauchschicht, und Hopfen in der Krautschicht. | | | | |
| | Bearbeiter: Dipl.-Ing. Dr. Olga Lackner | | | | |
| lfd. Nummer: | 1087 | Fläche: in m ² | 545 | Länge in m: | 66 |
| Bestandestyp: | 0204 Streuobstbestand (Streuobstwiese/-weide, Obstbaumreihen) | | | | |
| Charakteristik: | | | | | |
| | Bearbeiter: Dipl.-Ing. Dr. Olga Lackner | | | | |
| lfd. Nummer: | 1088 | Fläche: in m ² | 6249 | Länge in m: | 362 |
| Bestandestyp: | 0202 Uferbegleitgehölz | | | | |
| Charakteristik: | Einreihiger Bewuchs eines kurzen offenen Gerinnes der einige markante Kopfweiden birgt, die jedoch von Erlen und Weiden der Strauchschicht überwachsen sind; die Baumschicht dominieren Pappeln. | | | | |
| | Bearbeiter: Dipl.-Ing. Dr. Olga Lackner | | | | |
| lfd. Nummer: | 1089 | Fläche: in m ² | 155 | Länge in m: | 26 |
| Bestandestyp: | 0204 Streuobstbestand (Streuobstwiese/-weide, Obstbaumreihen) | | | | |
| Charakteristik: | | | | | |
| | Bearbeiter: Dipl.-Ing. Dr. Olga Lackner | | | | |

| | | | | | |
|-----------------|--|---------------------------|---------------|-------------|-------------|
| lfd. Nummer: | 1090 | Fläche: in m ² | 574 | Länge in m: | 58 |
| Bestandestyp: | 0204 Streuobstbestand (Streuobstwiese/-weide, Obstbaumreihen) | | | | |
| Charakteristik: | | | | | |
| | Bearbeiter: Dipl.-Ing. Dr. Olga Lackner | | | | |
| lfd. Nummer: | 1091 | Fläche: in m ² | 314 | Länge in m: | 58 |
| Bestandestyp: | 0204 Streuobstbestand (Streuobstwiese/-weide, Obstbaumreihen) | | | | |
| Charakteristik: | | | | | |
| | Bearbeiter: Dipl.-Ing. Dr. Olga Lackner | | | | |
| lfd. Nummer: | 1092 | Fläche: in m ² | 141 | Länge in m: | 26 |
| Bestandestyp: | 0204 Streuobstbestand (Streuobstwiese/-weide, Obstbaumreihen) | | | | |
| Charakteristik: | | | | | |
| | Bearbeiter: Dipl.-Ing. Dr. Olga Lackner | | | | |
| lfd. Nummer: | 1093 | Fläche: in m ² | 1434 | Länge in m: | 114 |
| Bestandestyp: | 0204 Streuobstbestand (Streuobstwiese/-weide, Obstbaumreihen) | | | | |
| Charakteristik: | | | | | |
| | Bearbeiter: Dipl.-Ing. Dr. Olga Lackner | | | | |
| lfd. Nummer: | 1094 | Fläche: in m ² | 15832 | Länge in m: | 436 |
| Bestandestyp: | 0104 Laubwald/Laubholzforst | | | | |
| Charakteristik: | | | | | |
| | Bearbeiter: Dipl.-Ing. Dr. Olga Lackner | | | | |
| lfd. Nummer: | 1095 | Fläche: in m ² | 673425 | Länge in m: | 2330 |
| Bestandestyp: | 0102 Nadelwald/Nadelholzforst | | | | |
| Charakteristik: | | | | | |
| | Bearbeiter: Dipl.-Ing. Dr. Olga Lackner | | | | |
| lfd. Nummer: | 1096 | Fläche: in m ² | 181 | Länge in m: | 32 |
| Bestandestyp: | 0204 Streuobstbestand (Streuobstwiese/-weide, Obstbaumreihen) | | | | |
| Charakteristik: | | | | | |
| | Bearbeiter: Dipl.-Ing. Dr. Olga Lackner | | | | |
| lfd. Nummer: | 1097 | Fläche: in m ² | 1362 | Länge in m: | 93 |
| Bestandestyp: | 0304 Sukzessionsfläche in ehemaligen Intensivgebieten | | | | |
| Charakteristik: | | | | | |
| | Bearbeiter: Dipl.-Ing. Dr. Olga Lackner | | | | |
| lfd. Nummer: | 1098 | Fläche: in m ² | 267 | Länge in m: | 35 |
| Bestandestyp: | 0204 Streuobstbestand (Streuobstwiese/-weide, Obstbaumreihen) | | | | |
| Charakteristik: | | | | | |
| | Bearbeiter: Dipl.-Ing. Dr. Olga Lackner | | | | |
| lfd. Nummer: | 1099 | Fläche: in m ² | 1632 | Länge in m: | 95 |
| Bestandestyp: | 0204 Streuobstbestand (Streuobstwiese/-weide, Obstbaumreihen) | | | | |
| Charakteristik: | | | | | |
| | Bearbeiter: Dipl.-Ing. Dr. Olga Lackner | | | | |
| lfd. Nummer: | 1100 | Fläche: in m ² | 137810 | Länge in m: | 1072 |
| Bestandestyp: | 0102 Nadelwald/Nadelholzforst | | | | |
| Charakteristik: | | | | | |
| | Bearbeiter: Dipl.-Ing. Dr. Olga Lackner | | | | |
| lfd. Nummer: | 1101 | Fläche: in m ² | 991 | Länge in m: | 86 |
| Bestandestyp: | 0304 Sukzessionsfläche in ehemaligen Intensivgebieten | | | | |
| Charakteristik: | | | | | |
| | Bearbeiter: Dipl.-Ing. Dr. Olga Lackner | | | | |

| | | | | | |
|-----------------|---|---------------------------|---------------|-------------|-------------|
| lfd. Nummer: | 1102 | Fläche: in m ² | 310 | Länge in m: | 41 |
| Bestandestyp: | 0204 Streuobstbestand (Streuobstwiese/-weide, Obstbaumreihen) | | | | |
| Charakteristik: | | | | | |
| | Bearbeiter: Dipl.-Ing. Dr. Olga Lackner | | | | |
| lfd. Nummer: | 1103 | Fläche: in m ² | 2940 | Länge in m: | 178 |
| Bestandestyp: | 030802 Mesophile, "bunte" Fettwiese und die meisten Magerrasen, -weiden | | | | |
| Charakteristik: | Magerrasen mit Labkraut, Hahnenfuß, Klee, Schafgarbe, Storchschnabel und Flockenblume. | | | | |
| | Bearbeiter: Dipl.-Ing. Dr. Olga Lackner | | | | |
| lfd. Nummer: | 1104 | Fläche: in m ² | 741 | Länge in m: | 76 |
| Bestandestyp: | 0204 Streuobstbestand (Streuobstwiese/-weide, Obstbaumreihen) | | | | |
| Charakteristik: | | | | | |
| | Bearbeiter: Dipl.-Ing. Dr. Olga Lackner | | | | |
| lfd. Nummer: | 1105 | Fläche: in m ² | 1298 | Länge in m: | 75 |
| Bestandestyp: | 0306 Neubewaldung/Aufforstung | | | | |
| Charakteristik: | | | | | |
| | Bearbeiter: Dipl.-Ing. Dr. Olga Lackner | | | | |
| lfd. Nummer: | 1106 | Fläche: in m ² | 4489 | Länge in m: | 201 |
| Bestandestyp: | 0306 Neubewaldung/Aufforstung | | | | |
| Charakteristik: | | | | | |
| | Bearbeiter: Dipl.-Ing. Dr. Olga Lackner | | | | |
| lfd. Nummer: | 1107 | Fläche: in m ² | 332734 | Länge in m: | 3278 |
| Bestandestyp: | 0102 Nadelwald/Nadelholzforst | | | | |
| Charakteristik: | | | | | |
| | Bearbeiter: Dipl.-Ing. Dr. Olga Lackner | | | | |
| lfd. Nummer: | 1108 | Fläche: in m ² | 14058 | Länge in m: | 486 |
| Bestandestyp: | 0104 Laubwald/Laubholzforst | | | | |
| Charakteristik: | | | | | |
| | Bearbeiter: Dipl.-Ing. Dr. Olga Lackner | | | | |
| lfd. Nummer: | 1109 | Fläche: in m ² | 6834 | Länge in m: | 197 |
| Bestandestyp: | 0102 Nadelwald/Nadelholzforst | | | | |
| Charakteristik: | | | | | |
| | Bearbeiter: Dipl.-Ing. Dr. Olga Lackner | | | | |
| lfd. Nummer: | 1110 | Fläche: in m ² | 269 | Länge in m: | 34 |
| Bestandestyp: | 0207 Markanter Einzelbaum | | | | |
| Charakteristik: | | | | | |
| | Bearbeiter: Dipl.-Ing. Dr. Olga Lackner | | | | |
| lfd. Nummer: | 1111 | Fläche: in m ² | 2057 | Länge in m: | 151 |
| Bestandestyp: | 0204 Streuobstbestand (Streuobstwiese/-weide, Obstbaumreihen) | | | | |
| Charakteristik: | | | | | |
| | Bearbeiter: Dipl.-Ing. Dr. Olga Lackner | | | | |
| lfd. Nummer: | 1112 | Fläche: in m ² | 2309 | Länge in m: | 136 |
| Bestandestyp: | 030803 Borstgrasrasen, bodensaure Zwergstrauchheide | | | | |
| Charakteristik: | Sehr trockene Hangwiese mit Oregano, Beinwell, kleinem Labkraut, Schafgarbe, Wiesenknautie, Flockenblume, kuckucklichtnelke, Thymian, Zypressen-Wolfsmilch, Gemeiner Ziest, Wirbeldost, Blutwurst, Erika und Gemeiner Natterkopf. | | | | |
| | Bearbeiter: Dipl.-Ing. Dr. Olga Lackner | | | | |

| | | | | | |
|-----------------|--|---------------------------|-------------|-------------|------------|
| lfd. Nummer: | 1113 | Fläche: in m ² | 2456 | Länge in m: | 169 |
| Bestandestyp: | 030802 Mesophile, "bunte" Fettwiese und die meisten Magerrasen, -weiden | | | | |
| Charakteristik: | Mesophile Wiese mit Schafgarbe, Labkraut, Klee, Flockenblume und Lichtnelke. | | | | |
| | Bearbeiter: Dipl.-Ing. Dr. Olga Lackner | | | | |
| lfd. Nummer: | 1114 | Fläche: in m ² | 803 | Länge in m: | 85 |
| Bestandestyp: | 0204 Streuobstbestand (Streuobstwiese/-weide, Obstbaumreihen) | | | | |
| Charakteristik: | | | | | |
| | Bearbeiter: Dipl.-Ing. Dr. Olga Lackner | | | | |
| lfd. Nummer: | 1115 | Fläche: in m ² | 306 | Länge in m: | 44 |
| Bestandestyp: | 0204 Streuobstbestand (Streuobstwiese/-weide, Obstbaumreihen) | | | | |
| Charakteristik: | | | | | |
| | Bearbeiter: Dipl.-Ing. Dr. Olga Lackner | | | | |
| lfd. Nummer: | 1116 | Fläche: in m ² | 444 | Länge in m: | 51 |
| Bestandestyp: | 0204 Streuobstbestand (Streuobstwiese/-weide, Obstbaumreihen) | | | | |
| Charakteristik: | | | | | |
| | Bearbeiter: Dipl.-Ing. Dr. Olga Lackner | | | | |
| lfd. Nummer: | 1117 | Fläche: in m ² | 392 | Länge in m: | 50 |
| Bestandestyp: | 0204 Streuobstbestand (Streuobstwiese/-weide, Obstbaumreihen) | | | | |
| Charakteristik: | | | | | |
| | Bearbeiter: Dipl.-Ing. Dr. Olga Lackner | | | | |
| lfd. Nummer: | 1118 | Fläche: in m ² | 498 | Länge in m: | 45 |
| Bestandestyp: | 0204 Streuobstbestand (Streuobstwiese/-weide, Obstbaumreihen) | | | | |
| Charakteristik: | | | | | |
| | Bearbeiter: Dipl.-Ing. Dr. Olga Lackner | | | | |
| lfd. Nummer: | 1119 | Fläche: in m ² | 465 | Länge in m: | 45 |
| Bestandestyp: | 0204 Streuobstbestand (Streuobstwiese/-weide, Obstbaumreihen) | | | | |
| Charakteristik: | | | | | |
| | Bearbeiter: Dipl.-Ing. Dr. Olga Lackner | | | | |
| lfd. Nummer: | 1120 | Fläche: in m ² | 466 | Länge in m: | 68 |
| Bestandestyp: | 0204 Streuobstbestand (Streuobstwiese/-weide, Obstbaumreihen) | | | | |
| Charakteristik: | | | | | |
| | Bearbeiter: Dipl.-Ing. Dr. Olga Lackner | | | | |
| lfd. Nummer: | 1121 | Fläche: in m ² | 3621 | Länge in m: | 228 |
| Bestandestyp: | 0202 Uferbegleitgehölz | | | | |
| Charakteristik: | Rechtsufriger dominanter Eschen sah eines kurzen offenen Bachabschnittes. | | | | |
| | Bearbeiter: Dipl.-Ing. Dr. Olga Lackner | | | | |
| lfd. Nummer: | 1122 | Fläche: in m ² | 4051 | Länge in m: | 232 |
| Bestandestyp: | 0202 Uferbegleitgehölz | | | | |
| Charakteristik: | Linksufriger dominanter Eschen sah eines kurzen offenen Bachabschnittes. | | | | |
| | Bearbeiter: Dipl.-Ing. Dr. Olga Lackner | | | | |
| lfd. Nummer: | 1123 | Fläche: in m ² | 1585 | Länge in m: | 146 |
| Bestandestyp: | 0202 Uferbegleitgehölz | | | | |
| Charakteristik: | Rechtsufriger Gehölzsaum eines kurzen offen verlaufenden kleinen Baches mit Eiche, Esche, Heckenkirsche, Weide und Pappel in der niedrigen Strauchschicht; die Krautschicht wird von Urtica dioica und Hopfen dominiert. | | | | |
| | Bearbeiter: Dipl.-Ing. Dr. Olga Lackner | | | | |

| | | | | | |
|-----------------|---|---------------------------|-------------|-------------|------------|
| lfd. Nummer: | 1124 | Fläche: in m ² | 3965 | Länge in m: | 351 |
| Bestandestyp: | 0202 Uferbegleitgehölz | | | | |
| Charakteristik: | Linksufriger Gehölzsaum eines kurzen offen verlaufenden kleinen Baches mit Eiche, Esche, Heckenkirsche, Weide und Pappel in der niedrigen Strauchschicht; die Krautschicht wird von Urtica dioica und Hopfen dominiert. | | | | |
| | Bearbeiter: Dipl.-Ing. Dr. Olga Lackner | | | | |
| lfd. Nummer: | 1125 | Fläche: in m ² | 3141 | Länge in m: | 121 |
| Bestandestyp: | 0201 Kleinstwaldfläche ("Feldgehölz"), Gebüsch oder Baumgruppe unter 1000m² | | | | |
| Charakteristik: | Baumgruppe mit Nussbäumen und Eichen | | | | |
| | Bearbeiter: Dipl.-Ing. Dr. Olga Lackner | | | | |
| lfd. Nummer: | 1126 | Fläche: in m ² | 1552 | Länge in m: | 142 |
| Bestandestyp: | 0204 Streuobstbestand (Streuobstwiese/-weide, Obstbaumreihen) | | | | |
| Charakteristik: | | | | | |
| | Bearbeiter: Dipl.-Ing. Dr. Olga Lackner | | | | |
| lfd. Nummer: | 1127 | Fläche: in m ² | 845 | Länge in m: | 57 |
| Bestandestyp: | 0306 Neubewaldung/Aufforstung | | | | |
| Charakteristik: | | | | | |
| | Bearbeiter: Dipl.-Ing. Dr. Olga Lackner | | | | |
| lfd. Nummer: | 1128 | Fläche: in m ² | 2675 | Länge in m: | 143 |
| Bestandestyp: | 0104 Laubwald/Laubholzforst | | | | |
| Charakteristik: | | | | | |
| | Bearbeiter: Dipl.-Ing. Dr. Olga Lackner | | | | |
| lfd. Nummer: | 1129 | Fläche: in m ² | 1854 | Länge in m: | 167 |
| Bestandestyp: | 0202 Uferbegleitgehölz | | | | |
| Charakteristik: | Rechtsufriger Gehölzsaum eines Reichenbach Zubringers mit dominanten Silberweiden, welche die Baumschicht dominieren und Erlen, Eschen, Birken und Ahorn; die Krautschicht prägen zwei Springkraut-Arten, Brennnessel und Kletterpflanzen (Clematis vitalba). | | | | |
| | Bearbeiter: Dipl.-Ing. Dr. Olga Lackner | | | | |
| lfd. Nummer: | 1130 | Fläche: in m ² | 939 | Länge in m: | 64 |
| Bestandestyp: | 0401 Stehendes Gewässer | | | | |
| Charakteristik: | Naturnahe, dicht mit Rohrkolben gewachsener kleiner Teich der mit Flusskrebse besetzt ist; einer von drei Teichen einer Fischzuchtanlage an der Gemeindegrenze zu Steyregg; Gewässeraufnahmepunkt 7. | | | | |
| | Bearbeiter: Dipl.-Ing. Dr. Olga Lackner | | | | |
| lfd. Nummer: | 1131 | Fläche: in m ² | 4893 | Länge in m: | 152 |
| Bestandestyp: | 0204 Streuobstbestand (Streuobstwiese/-weide, Obstbaumreihen) | | | | |
| Charakteristik: | | | | | |
| | Bearbeiter: Dipl.-Ing. Dr. Olga Lackner | | | | |
| lfd. Nummer: | 1132 | Fläche: in m ² | 1443 | Länge in m: | 120 |
| Bestandestyp: | 030302 Sukzessionsfläche des trockenen Extensivgrünlandes mit oder ohne jüngerem Gehölzaufwuchs | | | | |
| Charakteristik: | Sukzessierende Hangzone mit Rohr-Schwingel, Berufkraut, Solidago, Läusekraut, Labkraut, Erdbeere, Moosen und Eichenaufkommen. | | | | |
| | Bearbeiter: Dipl.-Ing. Dr. Olga Lackner | | | | |
| lfd. Nummer: | 1133 | Fläche: in m ² | 0 | Länge in m: | 0 |
| Bestandestyp: | 0207 Markanter Einzelbaum | | | | |
| Charakteristik: | | | | | |
| | Bearbeiter: Dipl.-Ing. Dr. Olga Lackner | | | | |
| lfd. Nummer: | 1134 | Fläche: in m ² | 2240 | Länge in m: | 116 |
| Bestandestyp: | 0103 Laub-Nadel-Mischwald/Laub-Nadelholz-Mischforst | | | | |
| Charakteristik: | | | | | |
| | Bearbeiter: Dipl.-Ing. Dr. Olga Lackner | | | | |

| | | | | | |
|-----------------|---|---------------------------|---------------|-------------|-------------|
| lfd. Nummer: | 1135 | Fläche: in m ² | 1295 | Länge in m: | 71 |
| Bestandestyp: | 030301 Sukzessionsfläche des feuchten und nassen Extensivgrünlandes mit oder ohne jüngerem Gehölzaufwuchs | | | | |
| Charakteristik: | Sukzessierende Feuchthfläche mit Binsen, Solidago; laut Luftbild 2001 bewaldete Fläche. | | | | |
| | Bearbeiter: Dipl.-Ing. Dr. Olga Lackner | | | | |
| lfd. Nummer: | 1136 | Fläche: in m ² | 7892 | Länge in m: | 199 |
| Bestandestyp: | 0401 Stehendes Gewässer | | | | |
| Charakteristik: | Großer naturnaher Teich einer Fischzuchtanlage, der in der Uferzone dicht mit Rohrkolben bestanden ist; Gewässeraufnahmepunkt 8. | | | | |
| | Bearbeiter: Dipl.-Ing. Dr. Olga Lackner | | | | |
| lfd. Nummer: | 1137 | Fläche: in m ² | 33149 | Länge in m: | 545 |
| Bestandestyp: | 0102 Nadelwald/Nadelholzforst | | | | |
| Charakteristik: | | | | | |
| | Bearbeiter: Dipl.-Ing. Dr. Olga Lackner | | | | |
| lfd. Nummer: | 1138 | Fläche: in m ² | 1126 | Länge in m: | 74 |
| Bestandestyp: | 0307 Feuchtes und nasses Extensivgrünland | | | | |
| Charakteristik: | Feuchtwiese mit Sumpfschachtelhalm, Binsen, Rohrkolben, Weidenröschen. | | | | |
| | Bearbeiter: Dipl.-Ing. Dr. Olga Lackner | | | | |
| lfd. Nummer: | 1139 | Fläche: in m ² | 613 | Länge in m: | 67 |
| Bestandestyp: | 030302 Sukzessionsfläche des trockenen Extensivgrünlandes mit oder ohne jüngerem Gehölzaufwuchs | | | | |
| Charakteristik: | Sukzessionsflächen am Waldrand mit Calamagrostis epigejos. | | | | |
| | Bearbeiter: Dipl.-Ing. Dr. Olga Lackner | | | | |
| lfd. Nummer: | 1140 | Fläche: in m ² | 9942 | Länge in m: | 778 |
| Bestandestyp: | 0202 Uferbegleitgehölz | | | | |
| Charakteristik: | Linksufriger Gehölzsaum eines Reichenbach Zubringers mit dominanten Silberweiden, welche die Baumschicht dominieren und Erlen, Eschen, Birken und Ahorn; die Krautschicht prägen zwei Springkraut-Arten, Brennnessel und Kletterpflanzen (Clematis vitalba). | | | | |
| | Bearbeiter: Dipl.-Ing. Dr. Olga Lackner | | | | |
| lfd. Nummer: | 1141 | Fläche: in m ² | 2167 | Länge in m: | 243 |
| Bestandestyp: | 0202 Uferbegleitgehölz | | | | |
| Charakteristik: | Rechtsufriger Gehölzsaum eines Reichenbach Zubringers mit dominanten Silberweiden, welche die Baumschicht dominieren und Erlen, Eschen, Birken und Ahorn; die Krautschicht prägen zwei Springkraut-Arten, Brennnessel und Kletterpflanzen (Clematis vitalba). | | | | |
| | Bearbeiter: Dipl.-Ing. Dr. Olga Lackner | | | | |
| lfd. Nummer: | 1142 | Fläche: in m ² | 433 | Länge in m: | 68 |
| Bestandestyp: | 0204 Streuobstbestand (Streuobstwiese/-weide, Obstbaumreihen) | | | | |
| Charakteristik: | | | | | |
| | Bearbeiter: Dipl.-Ing. Dr. Olga Lackner | | | | |
| lfd. Nummer: | 1143 | Fläche: in m ² | 297736 | Länge in m: | 3360 |
| Bestandestyp: | 0103 Laub-Nadel-Mischwald/Laub-Nadelholz-Mischforst | | | | |
| Charakteristik: | | | | | |
| | Bearbeiter: Dipl.-Ing. Dr. Olga Lackner | | | | |
| lfd. Nummer: | 1144 | Fläche: in m ² | 24407 | Länge in m: | 1780 |
| Bestandestyp: | 0202 Uferbegleitgehölz | | | | |
| Charakteristik: | Linksufriger Bewuchs des Reichenbachmitausgeprägtem Baum und Strauchschicht; die dominante Baumschicht wird von Eschen und Pappeln, aber auch von Fichten gebildet, die Strauchschicht bilden Erlen und Weiden sowie aufkommende Eschen. | | | | |
| | Bearbeiter: Dipl.-Ing. Dr. Olga Lackner | | | | |

| | | | | | |
|-----------------|---|---------------------------|--------------|-------------|-------------|
| lfd. Nummer: | 1145 | Fläche: in m ² | 25844 | Länge in m: | 1798 |
| Bestandestyp: | 0202 Uferbegleitgehölz | | | | |
| Charakteristik: | Rechtsufriger Bewuchs des Reichenbachmitausgeprägtem Baum und Strauchschicht; die dominante Baumschicht wird von Eschen und Pappeln, aber auch von Fichten gebildet, de Strauchschicht bilden Erlen und Weiden sowie aufkommende Eschen. | | | | |
| | Bearbeiter: Dipl.-Ing. Dr. Olga Lackner | | | | |
| lfd. Nummer: | 1146 | Fläche: in m ² | 7172 | Länge in m: | 685 |
| Bestandestyp: | 0202 Uferbegleitgehölz | | | | |
| Charakteristik: | Linksufriger Gehölzsaum eines Reichenbach Zubringers an der Gemeindegrenze zu Steyregg mit Leiden, Erlen, Eschen, Ahorn und lokal Pappeln in der Baumschicht, nährstoffreiche Krautschichtmit Brennesseln, Springkraut und Kletterpflanzen. | | | | |
| | Bearbeiter: Dipl.-Ing. Dr. Olga Lackner | | | | |
| lfd. Nummer: | 1147 | Fläche: in m ² | 18276 | Länge in m: | 1297 |
| Bestandestyp: | 0202 Uferbegleitgehölz | | | | |
| Charakteristik: | Linksufriger Bewuchs eines namenlosen Reichenbach Zubringers, dessen Baum-und Strauchschicht von Erlen dominiert wird; vereinzelt finden sich Eschen, Eichen und Fichtenabschnittsweise auch Bruch-und Silber-Weiden. In der Strauchschicht finden sich auch Hollunder und Liguster, die Krautschicht wird von Farnen, Brennesseln und Zaubwinde gebildet. | | | | |
| | Bearbeiter: Dipl.-Ing. Dr. Olga Lackner | | | | |
| lfd. Nummer: | 1148 | Fläche: in m ² | 19017 | Länge in m: | 1315 |
| Bestandestyp: | 0202 Uferbegleitgehölz | | | | |
| Charakteristik: | Rechtsufriger Bewuchs eines namenlosen Reichenbach Zubringers, dessen Baum-und Strauchschicht von Erlen dominiert wird; vereinzelt finden sich Eschen, Eichen und Fichten, abschnittsweise auch Bruch-und Silber-Weiden. In der Strauchschicht finden sich auch Hollunder und Liguster, die Krautschicht wird von Farnen, Brennesseln und Zaubwinde gebildet. | | | | |
| | Bearbeiter: Dipl.-Ing. Dr. Olga Lackner | | | | |
| lfd. Nummer: | 1149 | Fläche: in m ² | 15827 | Länge in m: | 1139 |
| Bestandestyp: | 0202 Uferbegleitgehölz | | | | |
| Charakteristik: | Rechtsseitiger Ufersaum eines namenlosen Reichenbach Zubringers, dessen Baum-und Strauchschicht als Erlen gebildet wird; nur vereinzelt finden sich Pappeln. | | | | |
| | Bearbeiter: Dipl.-Ing. Dr. Olga Lackner | | | | |
| lfd. Nummer: | 1150 | Fläche: in m ² | 18219 | Länge in m: | 1173 |
| Bestandestyp: | 0202 Uferbegleitgehölz | | | | |
| Charakteristik: | Linksseitiger Ufersaum eines namenlosen Reichenbach Zubringers, dessen Baum-und Strauchschicht als Erlen gebildet wird; nur vereinzelt finden sich Pappeln. | | | | |
| | Bearbeiter: Dipl.-Ing. Dr. Olga Lackner | | | | |
| lfd. Nummer: | 1151 | Fläche: in m ² | 4551 | Länge in m: | 162 |
| Bestandestyp: | 030802 Mesophile, "bunte" Fettwiese und die meisten Magerrasen, -weiden | | | | |
| Charakteristik: | Mesophile kräuterreiche Wiese mit Schafgarbe, Klee, Spitzwegerich. | | | | |
| | Bearbeiter: Dipl.-Ing. Dr. Olga Lackner | | | | |
| lfd. Nummer: | 1152 | Fläche: in m ² | 1263 | Länge in m: | 74 |
| Bestandestyp: | 0104 Laubwald/Laubholzforst | | | | |
| Charakteristik: | | | | | |
| | Bearbeiter: Dipl.-Ing. Dr. Olga Lackner | | | | |
| lfd. Nummer: | 1153 | Fläche: in m ² | 4068 | Länge in m: | 218 |
| Bestandestyp: | 0306 Neubewaldung/Aufforstung | | | | |
| Charakteristik: | | | | | |
| | Bearbeiter: Dipl.-Ing. Dr. Olga Lackner | | | | |
| lfd. Nummer: | 1154 | Fläche: in m ² | 446 | Länge in m: | 46 |
| Bestandestyp: | 0203 Heckenzug | | | | |
| Charakteristik: | Waldfortsatz mit Eichen und Haseln. | | | | |
| | Bearbeiter: Dipl.-Ing. Dr. Olga Lackner | | | | |

| | | | | | |
|-----------------|---|---------------------------|-------------|-------------|------------|
| lfd. Nummer: | 1155 | Fläche: in m ² | 934 | Länge in m: | 111 |
| Bestandestyp: | 0204 Streuobstbestand (Streuobstwiese/-weide, Obstbaumreihen) | | | | |
| Charakteristik: | | | | | |
| | Bearbeiter: Dipl.-Ing. Dr. Olga Lackner | | | | |
| lfd. Nummer: | 1156 | Fläche: in m ² | 170 | Länge in m: | 26 |
| Bestandestyp: | 0204 Streuobstbestand (Streuobstwiese/-weide, Obstbaumreihen) | | | | |
| Charakteristik: | | | | | |
| | Bearbeiter: Dipl.-Ing. Dr. Olga Lackner | | | | |
| lfd. Nummer: | 1157 | Fläche: in m ² | 239 | Länge in m: | 32 |
| Bestandestyp: | 0204 Streuobstbestand (Streuobstwiese/-weide, Obstbaumreihen) | | | | |
| Charakteristik: | | | | | |
| | Bearbeiter: Dipl.-Ing. Dr. Olga Lackner | | | | |
| lfd. Nummer: | 1158 | Fläche: in m ² | 210 | Länge in m: | 43 |
| Bestandestyp: | 0206 Baumreihe, Allee | | | | |
| Charakteristik: | | | | | |
| | Bearbeiter: Dipl.-Ing. Dr. Olga Lackner | | | | |
| lfd. Nummer: | 1159 | Fläche: in m ² | 150 | Länge in m: | 26 |
| Bestandestyp: | 0204 Streuobstbestand (Streuobstwiese/-weide, Obstbaumreihen) | | | | |
| Charakteristik: | | | | | |
| | Bearbeiter: Dipl.-Ing. Dr. Olga Lackner | | | | |
| lfd. Nummer: | 1160 | Fläche: in m ² | 155 | Länge in m: | 25 |
| Bestandestyp: | 0401 Stehendes Gewässer | | | | |
| Charakteristik: | Kleinerer von zwei Teichen, mit vielfältiger Gewässervegetation, mit Zierteichcharakter; ohne Gewässeraufnahmepunkt. | | | | |
| | Bearbeiter: Dipl.-Ing. Dr. Olga Lackner | | | | |
| lfd. Nummer: | 1161 | Fläche: in m ² | 183 | Länge in m: | 29 |
| Bestandestyp: | 0401 Stehendes Gewässer | | | | |
| Charakteristik: | Größere von zwei Teichen, als Fischteich genutzt, abgezäunt; kein Gewässeraufnahmepunkt. | | | | |
| | Bearbeiter: Dipl.-Ing. Dr. Olga Lackner | | | | |
| lfd. Nummer: | 1162 | Fläche: in m ² | 702 | Länge in m: | 73 |
| Bestandestyp: | 030801 Trocken-, Halbtrockenrasen und Grusfluren einschließlich der bodensauren Halbtrockenrasen und (Silikat-)Grusfluren | | | | |
| Charakteristik: | Trockenrasen einer Hangzone mit Blutwurz, Zypressen-Wolfsmilch, Habichtkraut, Purpurrote Fetthenne, Karthäusernelke, Thymian und Steinquendel. | | | | |
| | Bearbeiter: Dipl.-Ing. Dr. Olga Lackner | | | | |
| lfd. Nummer: | 1163 | Fläche: in m ² | 36 | Länge in m: | 11 |
| Bestandestyp: | 0401 Stehendes Gewässer | | | | |
| Charakteristik: | Kleiner verlandender Teich mit Rohrkolben und Wasserlinsen-Bedeckung; Gewässeraufnahmepunkt 17. | | | | |
| | Bearbeiter: Dipl.-Ing. Dr. Olga Lackner | | | | |
| lfd. Nummer: | 1164 | Fläche: in m ² | 1844 | Länge in m: | 211 |
| Bestandestyp: | 0202 Uferbegleitgehölz | | | | |
| Charakteristik: | Rechtsseitiges Ufergehölz eines kleinen Bachabschnittes mit ausgeprägter Strauchschicht aus Eschen und Erlen und Glyceria maxima in der Uferzone. | | | | |
| | Bearbeiter: Dipl.-Ing. Dr. Olga Lackner | | | | |
| lfd. Nummer: | 1165 | Fläche: in m ² | 1188 | Länge in m: | 176 |
| Bestandestyp: | 0202 Uferbegleitgehölz | | | | |
| Charakteristik: | Linkesseitiges Ufergehölz eines kleinen Bachabschnittes mit ausgeprägter Strauchschicht aus Eschen und Erlen und Glyceria maxima in der Uferzone. | | | | |
| | Bearbeiter: Dipl.-Ing. Dr. Olga Lackner | | | | |

| | | | | | |
|-----------------|--|---------------------------|---------------|-------------|-------------|
| lfd. Nummer: | 1166 | Fläche: in m ² | 234 | Länge in m: | 44 |
| Bestandestyp: | 0401 Stehendes Gewässer | | | | |
| Charakteristik: | Naturnaher Fischteich am Waldrand mit Igelkolben-Beständen in der Uferzone; Gewässeraufnahmepunkt 18. | | | | |
| | Bearbeiter: Dipl.-Ing. Dr. Olga Lackner | | | | |
| lfd. Nummer: | 1167 | Fläche: in m ² | 273 | Länge in m: | 63 |
| Bestandestyp: | 0202 Uferbegleitgehölz | | | | |
| Charakteristik: | Erlen-Strauchsaum an einem Fischteich. | | | | |
| | Bearbeiter: Dipl.-Ing. Dr. Olga Lackner | | | | |
| lfd. Nummer: | 1168 | Fläche: in m ² | 123 | Länge in m: | 31 |
| Bestandestyp: | 0204 Streuobstbestand (Streuobstwiese/-weide, Obstbaumreihen) | | | | |
| Charakteristik: | | | | | |
| | Bearbeiter: Dipl.-Ing. Dr. Olga Lackner | | | | |
| lfd. Nummer: | 1169 | Fläche: in m ² | 7105 | Länge in m: | 306 |
| Bestandestyp: | 0104 Laubwald/Laubholzforst | | | | |
| Charakteristik: | | | | | |
| | Bearbeiter: Dipl.-Ing. Dr. Olga Lackner | | | | |
| lfd. Nummer: | 1170 | Fläche: in m ² | 784 | Länge in m: | 67 |
| Bestandestyp: | 0204 Streuobstbestand (Streuobstwiese/-weide, Obstbaumreihen) | | | | |
| Charakteristik: | | | | | |
| | Bearbeiter: Dipl.-Ing. Dr. Olga Lackner | | | | |
| lfd. Nummer: | 1171 | Fläche: in m ² | 3939 | Länge in m: | 194 |
| Bestandestyp: | 0104 Laubwald/Laubholzforst | | | | |
| Charakteristik: | | | | | |
| | Bearbeiter: Dipl.-Ing. Dr. Olga Lackner | | | | |
| lfd. Nummer: | 1172 | Fläche: in m ² | 202 | Länge in m: | 62 |
| Bestandestyp: | 030801 Trocken-, Halbtrockenrasen und Grusfluren einschließlich der bodensauren Halbtrockenrasen und (Silikat-)Grusfluren | | | | |
| Charakteristik: | Trockene straßenbegleitende Böschung mit Thymian, kleinem Labkraut, Alpen-Habichtkraut, Moosen und Bürstling. | | | | |
| | Bearbeiter: Dipl.-Ing. Dr. Olga Lackner | | | | |
| lfd. Nummer: | 1173 | Fläche: in m ² | 174 | Länge in m: | 29 |
| Bestandestyp: | 0204 Streuobstbestand (Streuobstwiese/-weide, Obstbaumreihen) | | | | |
| Charakteristik: | | | | | |
| | Bearbeiter: Dipl.-Ing. Dr. Olga Lackner | | | | |
| lfd. Nummer: | 1174 | Fläche: in m ² | 476480 | Länge in m: | 3623 |
| Bestandestyp: | 0102 Nadelwald/Nadelholzforst | | | | |
| Charakteristik: | | | | | |
| | Bearbeiter: Dipl.-Ing. Dr. Olga Lackner | | | | |
| lfd. Nummer: | 1175 | Fläche: in m ² | 1517 | Länge in m: | 97 |
| Bestandestyp: | 0104 Laubwald/Laubholzforst | | | | |
| Charakteristik: | | | | | |
| | Bearbeiter: Dipl.-Ing. Dr. Olga Lackner | | | | |
| lfd. Nummer: | 1176 | Fläche: in m ² | 434 | Länge in m: | 50 |
| Bestandestyp: | 0204 Streuobstbestand (Streuobstwiese/-weide, Obstbaumreihen) | | | | |
| Charakteristik: | | | | | |
| | Bearbeiter: Dipl.-Ing. Dr. Olga Lackner | | | | |

| | | | | | |
|-----------------|--|---------------------------|---------------|-------------|-------------|
| lfd. Nummer: | 1177 | Fläche: in m ² | 4686 | Länge in m: | 435 |
| Bestandestyp: | 0202 Uferbegleitgehölz | | | | |
| Charakteristik: | Dichter rechtsseitiger Ufersaum eines kleinen Baches in intensiverer Agrarzone mit Weide, Ahorn, Esche und Erle in Baum und Strauchschicht, sowie Hopfen, Brennnessel und Kratzbeere in der Krautschicht. | | | | |
| | Bearbeiter: Dipl.-Ing. Dr. Olga Lackner | | | | |
| lfd. Nummer: | 1178 | Fläche: in m ² | 5097 | Länge in m: | 443 |
| Bestandestyp: | 0202 Uferbegleitgehölz | | | | |
| Charakteristik: | Dichter linksseitiger Ufersaum eines kleinen Baches in intensiverer Agrarzone mit Weide, Ahorn, Esche und Erle in Baum und Strauchschicht, sowie Hopfen, Brennnessel und Kratzbeere in der Krautschicht. | | | | |
| | Bearbeiter: Dipl.-Ing. Dr. Olga Lackner | | | | |
| lfd. Nummer: | 1179 | Fläche: in m ² | 2450 | Länge in m: | 136 |
| Bestandestyp: | 0104 Laubwald/Laubholzforst | | | | |
| Charakteristik: | | | | | |
| | Bearbeiter: Dipl.-Ing. Dr. Olga Lackner | | | | |
| lfd. Nummer: | 1180 | Fläche: in m ² | 11604 | Länge in m: | 1536 |
| Bestandestyp: | 0202 Uferbegleitgehölz | | | | |
| Charakteristik: | Linksseitiger Schütterer Ufersaum eines kleinen Baches in intensiverer Agrarzone mit Weide, Ahorn, Esche und Erle in Baum und Strauchschicht, sowie Hopfen, Brennnessel und Kratzbeere in der Krautschicht. | | | | |
| | Bearbeiter: Dipl.-Ing. Dr. Olga Lackner | | | | |
| lfd. Nummer: | 1181 | Fläche: in m ² | 12622 | Länge in m: | 1546 |
| Bestandestyp: | 0202 Uferbegleitgehölz | | | | |
| Charakteristik: | Rechtsseitiger Schütterer Ufersaum eines kleinen Baches in intensiverer Agrarzone mit Weide, Ahorn, Esche und Erle in Baum und Strauchschicht, sowie Hopfen, Brennnessel und Kratzbeere in der Krautschicht. | | | | |
| | Bearbeiter: Dipl.-Ing. Dr. Olga Lackner | | | | |
| lfd. Nummer: | 1182 | Fläche: in m ² | 6020 | Länge in m: | 156 |
| Bestandestyp: | 0304 Sukzessionsfläche in ehemaligen Intensivgebieten | | | | |
| Charakteristik: | | | | | |
| | Bearbeiter: Dipl.-Ing. Dr. Olga Lackner | | | | |
| lfd. Nummer: | 1183 | Fläche: in m ² | 2969 | Länge in m: | 222 |
| Bestandestyp: | 0306 Neubewaldung/Aufforstung | | | | |
| Charakteristik: | | | | | |
| | Bearbeiter: Dipl.-Ing. Dr. Olga Lackner | | | | |
| lfd. Nummer: | 1184 | Fläche: in m ² | 251859 | Länge in m: | 2407 |
| Bestandestyp: | 0102 Nadelwald/Nadelholzforst | | | | |
| Charakteristik: | | | | | |
| | Bearbeiter: Dipl.-Ing. Dr. Olga Lackner | | | | |
| lfd. Nummer: | 1185 | Fläche: in m ² | 2535 | Länge in m: | 121 |
| Bestandestyp: | 0306 Neubewaldung/Aufforstung | | | | |
| Charakteristik: | | | | | |
| | Bearbeiter: Dipl.-Ing. Dr. Olga Lackner | | | | |
| lfd. Nummer: | 1186 | Fläche: in m ² | 588 | Länge in m: | 86 |
| Bestandestyp: | 030801 Trocken-, Halbtrockenrasen und Grusfluren einschließlich der bodensauren Halbtrockenrasen und (Silikat-)Grusfluren | | | | |
| Charakteristik: | Straßenbegleitende Trockenböschung die fast nur von Thymian bewachsen ist. | | | | |
| | Bearbeiter: Dipl.-Ing. Dr. Olga Lackner | | | | |
| lfd. Nummer: | 1187 | Fläche: in m ² | 429 | Länge in m: | 55 |
| Bestandestyp: | 030801 Trocken-, Halbtrockenrasen und Grusfluren einschließlich der bodensauren Halbtrockenrasen und (Silikat-)Grusfluren | | | | |
| Charakteristik: | Halbtrockenrasen mit Klee, Flockenblume, Labkraut, Schafgarbe und Ferkelkraut. | | | | |
| | Bearbeiter: Dipl.-Ing. Dr. Olga Lackner | | | | |

| | | | | | |
|-----------------|---|---------------------------|--------------|-------------|------------|
| lfd. Nummer: | 1188 | Fläche: in m ² | 35238 | Länge in m: | 558 |
| Bestandestyp: | 0104 Laubwald/Laubholzforst | | | | |
| Charakteristik: | | | | | |
| | Bearbeiter: Dipl.-Ing. Dr. Olga Lackner | | | | |
| lfd. Nummer: | 1189 | Fläche: in m ² | 730 | Länge in m: | 64 |
| Bestandestyp: | 0204 Streuobstbestand (Streuobstwiese/-weide, Obstbaumreihen) | | | | |
| Charakteristik: | | | | | |
| | Bearbeiter: Dipl.-Ing. Dr. Olga Lackner | | | | |
| lfd. Nummer: | 1190 | Fläche: in m ² | 3899 | Länge in m: | 131 |
| Bestandestyp: | 0103 Laub-Nadel-Mischwald/Laub-Nadelholz-Mischforst | | | | |
| Charakteristik: | | | | | |
| | Bearbeiter: Dipl.-Ing. Dr. Olga Lackner | | | | |
| lfd. Nummer: | 1191 | Fläche: in m ² | 8284 | Länge in m: | 801 |
| Bestandestyp: | 0202 Uferbegleitgehölz | | | | |
| Charakteristik: | Linksseitiges Bach Ufergehölz eines namenlosen Gewässers an der südlichen Gemeindegrenze mit Erle Esche und Weide; der Ufersaum wird durch den südlich angrenzenden Hangwald überformt. | | | | |
| | Bearbeiter: Dipl.-Ing. Dr. Olga Lackner | | | | |
| lfd. Nummer: | 1192 | Fläche: in m ² | 11463 | Länge in m: | 307 |
| Bestandestyp: | 0104 Laubwald/Laubholzforst | | | | |
| Charakteristik: | | | | | |
| | Bearbeiter: Dipl.-Ing. Dr. Olga Lackner | | | | |
| lfd. Nummer: | 1193 | Fläche: in m ² | 99 | Länge in m: | 19 |
| Bestandestyp: | 0401 Stehendes Gewässer | | | | |
| Charakteristik: | Intensiver Ententeich mit teilweise Steingesichertem Ufer; Gewässeraufnahmepunkt 19. | | | | |
| | Bearbeiter: Dipl.-Ing. Dr. Olga Lackner | | | | |
| lfd. Nummer: | 1194 | Fläche: in m ² | 418 | Länge in m: | 69 |
| Bestandestyp: | 0202 Uferbegleitgehölz | | | | |
| Charakteristik: | Uferbewuchs eines intensiven Ententeich ihres mit der großen Eiche und Weiden in einem abgezaunten Areal. | | | | |
| | Bearbeiter: Dipl.-Ing. Dr. Olga Lackner | | | | |
| lfd. Nummer: | 1195 | Fläche: in m ² | 23587 | Länge in m: | 414 |
| Bestandestyp: | 0103 Laub-Nadel-Mischwald/Laub-Nadelholz-Mischforst | | | | |
| Charakteristik: | | | | | |
| | Bearbeiter: Dipl.-Ing. Dr. Olga Lackner | | | | |
| lfd. Nummer: | 1196 | Fläche: in m ² | 4008 | Länge in m: | 190 |
| Bestandestyp: | 0104 Laubwald/Laubholzforst | | | | |
| Charakteristik: | | | | | |
| | Bearbeiter: Dipl.-Ing. Dr. Olga Lackner | | | | |
| lfd. Nummer: | 1197 | Fläche: in m ² | 274 | Länge in m: | 41 |
| Bestandestyp: | 0204 Streuobstbestand (Streuobstwiese/-weide, Obstbaumreihen) | | | | |
| Charakteristik: | | | | | |
| | Bearbeiter: Dipl.-Ing. Dr. Olga Lackner | | | | |
| lfd. Nummer: | 1198 | Fläche: in m ² | 2056 | Länge in m: | 125 |
| Bestandestyp: | 030802 Mesophile, "bunte" Fettwiese und die meisten Magerrasen, -weiden | | | | |
| Charakteristik: | Kräuterreiche unter Fettwiese mit Schafgarbe, Spitzwegerich, Klee, Labkraut und Ampfer; beweidet. | | | | |
| | Bearbeiter: Dipl.-Ing. Dr. Olga Lackner | | | | |

| | | | | | |
|-----------------|--|---------------------------|---------------|-------------|-------------|
| lfd. Nummer: | 1199 | Fläche: in m ² | 17985 | Länge in m: | 332 |
| Bestandestyp: | 0104 Laubwald/Laubholzforst | | | | |
| Charakteristik: | | | | | |
| | Bearbeiter: Dipl.-Ing. Dr. Olga Lackner | | | | |
| lfd. Nummer: | 1200 | Fläche: in m ² | 102032 | Länge in m: | 1176 |
| Bestandestyp: | 0103 Laub-Nadel-Mischwald/Laub-Nadelholz-Mischforst | | | | |
| Charakteristik: | | | | | |
| | Bearbeiter: Dipl.-Ing. Dr. Olga Lackner | | | | |
| lfd. Nummer: | 1201 | Fläche: in m ² | 3924 | Länge in m: | 120 |
| Bestandestyp: | 0104 Laubwald/Laubholzforst | | | | |
| Charakteristik: | | | | | |
| | Bearbeiter: Dipl.-Ing. Dr. Olga Lackner | | | | |
| lfd. Nummer: | 1202 | Fläche: in m ² | 6359 | Länge in m: | 206 |
| Bestandestyp: | 0306 Neubewaldung/Aufforstung | | | | |
| Charakteristik: | | | | | |
| | Bearbeiter: Dipl.-Ing. Dr. Olga Lackner | | | | |
| lfd. Nummer: | 1203 | Fläche: in m ² | 436 | Länge in m: | 45 |
| Bestandestyp: | 0204 Streuobstbestand (Streuobstwiese/-weide, Obstbaumreihen) | | | | |
| Charakteristik: | | | | | |
| | Bearbeiter: Dipl.-Ing. Dr. Olga Lackner | | | | |
| lfd. Nummer: | 1204 | Fläche: in m ² | 194 | Länge in m: | 30 |
| Bestandestyp: | 0401 Stehendes Gewässer | | | | |
| Charakteristik: | Abgeäunter Gartenteich; Gewässeraufnahmepunkt 20. | | | | |
| | Bearbeiter: Dipl.-Ing. Dr. Olga Lackner | | | | |
| lfd. Nummer: | 1205 | Fläche: in m ² | 131 | Länge in m: | 30 |
| Bestandestyp: | 0202 Uferbegleitgehölz | | | | |
| Charakteristik: | Kleine Kopfweiden-Reihe. | | | | |
| | Bearbeiter: Dipl.-Ing. Dr. Olga Lackner | | | | |
| lfd. Nummer: | 1206 | Fläche: in m ² | 5085 | Länge in m: | 456 |
| Bestandestyp: | 0202 Uferbegleitgehölz | | | | |
| Charakteristik: | Eschen-, Erlen-Bewuchs eines kleinen Baches der am Waldrand verläuft. | | | | |
| | Bearbeiter: Dipl.-Ing. Dr. Olga Lackner | | | | |
| lfd. Nummer: | 1207 | Fläche: in m ² | 5401 | Länge in m: | 564 |
| Bestandestyp: | 0202 Uferbegleitgehölz | | | | |
| Charakteristik: | Eschen-, Erlen-Bewuchs eines kleinen Baches der am Waldrand verläuft. | | | | |
| | Bearbeiter: Dipl.-Ing. Dr. Olga Lackner | | | | |
| lfd. Nummer: | 1208 | Fläche: in m ² | 188 | Länge in m: | 36 |
| Bestandestyp: | 0204 Streuobstbestand (Streuobstwiese/-weide, Obstbaumreihen) | | | | |
| Charakteristik: | | | | | |
| | Bearbeiter: Dipl.-Ing. Dr. Olga Lackner | | | | |
| lfd. Nummer: | 1209 | Fläche: in m ² | 11712 | Länge in m: | 760 |
| Bestandestyp: | 0202 Uferbegleitgehölz | | | | |
| Charakteristik: | Rechtsseitiges Ufergehölz eines kleinen, überwiegend in Wald verlaufenden Baches mit reinem Eschenbewuchs. | | | | |
| | Bearbeiter: Dipl.-Ing. Dr. Olga Lackner | | | | |

| | | | | | |
|-----------------|--|---------------------------|---------------|-------------|-------------|
| lfd. Nummer: | 1210 | Fläche: in m ² | 11501 | Länge in m: | 779 |
| Bestandestyp: | 0202 Uferbegleitgehölz | | | | |
| Charakteristik: | Linkesseitiges Ufergehölz eines kleinen, überwiegend in Wald verlaufenden Baches mit reinem Eschenbewuchs. | | | | |
| | Bearbeiter: Dipl.-Ing. Dr. Olga Lackner | | | | |
| lfd. Nummer: | 1211 | Fläche: in m ² | 27436 | Länge in m: | 2002 |
| Bestandestyp: | 0202 Uferbegleitgehölz | | | | |
| Charakteristik: | Rechtsseitiger Uferbewuchs des Retzbach, der in diesem Abschnitt im Wald verläuft. | | | | |
| | Bearbeiter: Dipl.-Ing. Dr. Olga Lackner | | | | |
| lfd. Nummer: | 1212 | Fläche: in m ² | 148808 | Länge in m: | 1247 |
| Bestandestyp: | 0102 Nadelwald/Nadelholzforst | | | | |
| Charakteristik: | | | | | |
| | Bearbeiter: Dipl.-Ing. Dr. Olga Lackner | | | | |
| lfd. Nummer: | 1213 | Fläche: in m ² | 2692 | Länge in m: | 469 |
| Bestandestyp: | 0202 Uferbegleitgehölz | | | | |
| Charakteristik: | Rechtsufriger Bewuchs eines kleinen Retzbach-Zubringers, Verlauf im Waldbestand. | | | | |
| | Bearbeiter: Dipl.-Ing. Dr. Olga Lackner | | | | |
| lfd. Nummer: | 1214 | Fläche: in m ² | 2869 | Länge in m: | 463 |
| Bestandestyp: | 0202 Uferbegleitgehölz | | | | |
| Charakteristik: | Linksufriger Bewuchs eines kleinen Retzbach-Zubringers, Verlauf im Waldbestand. | | | | |
| | Bearbeiter: Dipl.-Ing. Dr. Olga Lackner | | | | |
| lfd. Nummer: | 1215 | Fläche: in m ² | 251 | Länge in m: | 35 |
| Bestandestyp: | 0401 Stehendes Gewässer | | | | |
| Charakteristik: | Intensive, abgezäunte naturferne Fischteichanlage; Gewässeraufnahmepunkt 21. | | | | |
| | Bearbeiter: Dipl.-Ing. Dr. Olga Lackner | | | | |
| lfd. Nummer: | 1216 | Fläche: in m ² | 882 | Länge in m: | 67 |
| Bestandestyp: | 0204 Streuobstbestand (Streuobstwiese/-weide, Obstbaumreihen) | | | | |
| Charakteristik: | | | | | |
| | Bearbeiter: Dipl.-Ing. Dr. Olga Lackner | | | | |
| lfd. Nummer: | 1217 | Fläche: in m ² | 4140 | Länge in m: | 144 |
| Bestandestyp: | 030802 Mesophile, "bunte" Fettwiese und die meisten Magerrasen, -weiden | | | | |
| Charakteristik: | Mesophile Wiese mit Schafgarbe, Knöterich und Spitzwegerich. | | | | |
| | Bearbeiter: Dipl.-Ing. Dr. Olga Lackner | | | | |
| lfd. Nummer: | 1218 | Fläche: in m ² | 61548 | Länge in m: | 688 |
| Bestandestyp: | 0103 Laub-Nadel-Mischwald/Laub-Nadelholz-Mischforst | | | | |
| Charakteristik: | | | | | |
| | Bearbeiter: Dipl.-Ing. Dr. Olga Lackner | | | | |
| lfd. Nummer: | 1219 | Fläche: in m ² | 408621 | Länge in m: | 3064 |
| Bestandestyp: | 0102 Nadelwald/Nadelholzforst | | | | |
| Charakteristik: | | | | | |
| | Bearbeiter: Dipl.-Ing. Dr. Olga Lackner | | | | |
| lfd. Nummer: | 1220 | Fläche: in m ² | 54816 | Länge in m: | 609 |
| Bestandestyp: | 0102 Nadelwald/Nadelholzforst | | | | |
| Charakteristik: | | | | | |
| | Bearbeiter: Dipl.-Ing. Dr. Olga Lackner | | | | |
| lfd. Nummer: | 1221 | Fläche: in m ² | 18608 | Länge in m: | 402 |
| Bestandestyp: | 0104 Laubwald/Laubholzforst | | | | |
| Charakteristik: | | | | | |
| | Bearbeiter: Dipl.-Ing. Dr. Olga Lackner | | | | |

| | | | | | |
|-----------------|--|---------------------------|-------------|-------------|------------|
| lfd. Nummer: | 1222 | Fläche: in m ² | 1487 | Länge in m: | 95 |
| Bestandestyp: | 0306 Neubewaldung/Aufforstung | | | | |
| Charakteristik: | | | | | |
| | Bearbeiter: Dipl.-Ing. Dr. Olga Lackner | | | | |
| lfd. Nummer: | 1223 | Fläche: in m ² | 8393 | Länge in m: | 307 |
| Bestandestyp: | 0104 Laubwald/Laubholzforst | | | | |
| Charakteristik: | | | | | |
| | Bearbeiter: Dipl.-Ing. Dr. Olga Lackner | | | | |
| lfd. Nummer: | 1224 | Fläche: in m ² | 949 | Länge in m: | 81 |
| Bestandestyp: | 0204 Streuobstbestand (Streuobstwiese/-weide, Obstbaumreihen) | | | | |
| Charakteristik: | | | | | |
| | Bearbeiter: Dipl.-Ing. Dr. Olga Lackner | | | | |
| lfd. Nummer: | 1225 | Fläche: in m ² | 0 | Länge in m: | 1 |
| Bestandestyp: | 0204 Streuobstbestand (Streuobstwiese/-weide, Obstbaumreihen) | | | | |
| Charakteristik: | | | | | |
| | Bearbeiter: Dipl.-Ing. Dr. Olga Lackner | | | | |
| lfd. Nummer: | 1226 | Fläche: in m ² | 2080 | Länge in m: | 215 |
| Bestandestyp: | 0202 Uferbegleitgehölz | | | | |
| Charakteristik: | Uferbewuchs eines kleinen Gusen-Zubringers im Ortsbereich mit Weide, Esche und Erle in der Baum-Strauchschicht; rechtes Ufer. | | | | |
| | Bearbeiter: Dipl.-Ing. Dr. Olga Lackner | | | | |
| lfd. Nummer: | 1227 | Fläche: in m ² | 3830 | Länge in m: | 489 |
| Bestandestyp: | 0202 Uferbegleitgehölz | | | | |
| Charakteristik: | Uferbewuchs eines kleinen Gusen-Zubringers im Ortsbereich mit Weide, Esche und Erle in der Baum-Strauchschicht; linkes Ufer. | | | | |
| | Bearbeiter: Dipl.-Ing. Dr. Olga Lackner | | | | |
| lfd. Nummer: | 1228 | Fläche: in m ² | 2443 | Länge in m: | 102 |
| Bestandestyp: | 0204 Streuobstbestand (Streuobstwiese/-weide, Obstbaumreihen) | | | | |
| Charakteristik: | | | | | |
| | Bearbeiter: Dipl.-Ing. Dr. Olga Lackner | | | | |
| lfd. Nummer: | 1229 | Fläche: in m ² | 182 | Länge in m: | 33 |
| Bestandestyp: | 0204 Streuobstbestand (Streuobstwiese/-weide, Obstbaumreihen) | | | | |
| Charakteristik: | | | | | |
| | Bearbeiter: Dipl.-Ing. Dr. Olga Lackner | | | | |
| lfd. Nummer: | 1230 | Fläche: in m ² | 7594 | Länge in m: | 198 |
| Bestandestyp: | 030802 Mesophile, "bunte" Fettwiese und die meisten Magerrasen, -weiden | | | | |
| Charakteristik: | Kräuterreiche Wiese mit Labkraut, Flockenblume und Klee. | | | | |
| | Bearbeiter: Dipl.-Ing. Dr. Olga Lackner | | | | |
| lfd. Nummer: | 1231 | Fläche: in m ² | 7291 | Länge in m: | 207 |
| Bestandestyp: | 0307 Feuchtes und nasses Extensivgrünland | | | | |
| Charakteristik: | Gemähte Feuchtwiese mit Hahnenfuß, Knöterich, Ampfer, Kohldistel, Glockenblume und Schafgarbe. | | | | |
| | Bearbeiter: Dipl.-Ing. Dr. Olga Lackner | | | | |
| lfd. Nummer: | 1232 | Fläche: in m ² | 1288 | Länge in m: | 246 |
| Bestandestyp: | 0202 Uferbegleitgehölz | | | | |
| Charakteristik: | Rechtsseitiger Uferbewuchs eines regulierten Abschnittes eines kleinen Gusen-Zubringers mit gepflanzter vielfältiger Hecke mit Hasel, Kreuzdorn, Weißdorn, Viburnum. | | | | |
| | Bearbeiter: Dipl.-Ing. Dr. Olga Lackner | | | | |

| | | | | | |
|-----------------|--|---------------------------|--------------|-------------|-------------|
| lfd. Nummer: | 1233 | Fläche: in m ² | 1071 | Länge in m: | 242 |
| Bestandestyp: | 0202 Uferbegleitgehölz | | | | |
| Charakteristik: | Linkseitiger Uferbewuchs eines regulierten Abschnittes eines kleinen Gusen-Zubringers mit gepflanzter vielfältiger Hecke mit Hasel, Kreuzdorn, Weißdorn, Viburnum. | | | | |
| | Bearbeiter: Dipl.-Ing. Dr. Olga Lackner | | | | |
| lfd. Nummer: | 1234 | Fläche: in m ² | 8961 | Länge in m: | 759 |
| Bestandestyp: | 0202 Uferbegleitgehölz | | | | |
| Charakteristik: | Ufersaum der Gusen: dominantes Begleitgehölz in der offenen Agrarlandschaft mit Pappel und Eiche in der Baumschicht, Bruch- und Salweide, Esche, Erle und Birke in der Strauchschicht und drüsigem Springkraut, Urtica dioica, Solidago, Hopfen und Winde in der Krautschicht. | | | | |
| | Bearbeiter: Dipl.-Ing. Dr. Olga Lackner | | | | |
| lfd. Nummer: | 1235 | Fläche: in m ² | 808 | Länge in m: | 61 |
| Bestandestyp: | 0204 Streuobstbestand (Streuobstwiese/-weide, Obstbaumreihen) | | | | |
| Charakteristik: | | | | | |
| | Bearbeiter: Dipl.-Ing. Dr. Olga Lackner | | | | |
| lfd. Nummer: | 1236 | Fläche: in m ² | 576 | Länge in m: | 71 |
| Bestandestyp: | 0204 Streuobstbestand (Streuobstwiese/-weide, Obstbaumreihen) | | | | |
| Charakteristik: | | | | | |
| | Bearbeiter: Dipl.-Ing. Dr. Olga Lackner | | | | |
| lfd. Nummer: | 1237 | Fläche: in m ² | 561 | Länge in m: | 47 |
| Bestandestyp: | 0204 Streuobstbestand (Streuobstwiese/-weide, Obstbaumreihen) | | | | |
| Charakteristik: | | | | | |
| | Bearbeiter: Dipl.-Ing. Dr. Olga Lackner | | | | |
| lfd. Nummer: | 1238 | Fläche: in m ² | 19203 | Länge in m: | 1423 |
| Bestandestyp: | 0202 Uferbegleitgehölz | | | | |
| Charakteristik: | Strukturreicher, linksseitiger Ufersaum eines Gusen-Zubringers mit Erlen-Dominanz in der Baumschicht, die durch Eschen und Pappeln sowie Eichen und Buchung ergänzt wird; die Strauchschicht prägen Bruchweide und Hasel. | | | | |
| | Bearbeiter: Dipl.-Ing. Dr. Olga Lackner | | | | |
| lfd. Nummer: | 1239 | Fläche: in m ² | 14819 | Länge in m: | 1406 |
| Bestandestyp: | 0202 Uferbegleitgehölz | | | | |
| Charakteristik: | Strukturreicher, rechtsseitiger Ufersaum eines Gusen-Zubringers mit Erlen-Dominanz in der Baumschicht, die durch Eschen und Pappeln sowie Eichen und Buchung ergänzt wird; die Strauchschicht prägen Bruchweide und Hasel. | | | | |
| | Bearbeiter: Dipl.-Ing. Dr. Olga Lackner | | | | |
| lfd. Nummer: | 1240 | Fläche: in m ² | 11058 | Länge in m: | 364 |
| Bestandestyp: | 0104 Laubwald/Laubholzforst | | | | |
| Charakteristik: | | | | | |
| | Bearbeiter: Dipl.-Ing. Dr. Olga Lackner | | | | |
| lfd. Nummer: | 1241 | Fläche: in m ² | 31111 | Länge in m: | 437 |
| Bestandestyp: | 0103 Laub-Nadel-Mischwald/Laub-Nadelholz-Mischforst | | | | |
| Charakteristik: | | | | | |
| | Bearbeiter: Dipl.-Ing. Dr. Olga Lackner | | | | |
| lfd. Nummer: | 1242 | Fläche: in m ² | 771 | Länge in m: | 81 |
| Bestandestyp: | 0204 Streuobstbestand (Streuobstwiese/-weide, Obstbaumreihen) | | | | |
| Charakteristik: | | | | | |
| | Bearbeiter: Dipl.-Ing. Dr. Olga Lackner | | | | |
| lfd. Nummer: | 1243 | Fläche: in m ² | 8463 | Länge in m: | 402 |
| Bestandestyp: | 0204 Streuobstbestand (Streuobstwiese/-weide, Obstbaumreihen) | | | | |
| Charakteristik: | | | | | |
| | Bearbeiter: Dipl.-Ing. Dr. Olga Lackner | | | | |

| | | | | | |
|-----------------|---|---------------------------|---------------|-------------|-------------|
| lfd. Nummer: | 1244 | Fläche: in m ² | 29127 | Länge in m: | 748 |
| Bestandestyp: | 0103 Laub-Nadel-Mischwald/Laub-Nadelholz-Mischforst | | | | |
| Charakteristik: | | | | | |
| | Bearbeiter: Dipl.-Ing. Dr. Olga Lackner | | | | |
| lfd. Nummer: | 1245 | Fläche: in m ² | 2655 | Länge in m: | 141 |
| Bestandestyp: | 030802 Mesophile, "bunte" Fettwiese und die meisten Magerrasen, -weiden | | | | |
| Charakteristik: | Mesophile Wiese mit Flockenblume, Schafgarbe, Margarite, Ferkelkraut. | | | | |
| | Bearbeiter: Dipl.-Ing. Dr. Olga Lackner | | | | |
| lfd. Nummer: | 1246 | Fläche: in m ² | 269466 | Länge in m: | 2248 |
| Bestandestyp: | 0102 Nadelwald/Nadelholzforst | | | | |
| Charakteristik: | | | | | |
| | Bearbeiter: Dipl.-Ing. Dr. Olga Lackner | | | | |
| lfd. Nummer: | 1247 | Fläche: in m ² | 1985 | Länge in m: | 143 |
| Bestandestyp: | 0306 Neubewaldung/Aufforstung | | | | |
| Charakteristik: | | | | | |
| | Bearbeiter: Dipl.-Ing. Dr. Olga Lackner | | | | |
| lfd. Nummer: | 1248 | Fläche: in m ² | 30107 | Länge in m: | 2008 |
| Bestandestyp: | 0202 Uferbegleitgehölz | | | | |
| Charakteristik: | Rechtsseitiger Uferbewuchs des Retzbach, der in diesem Abschnitt im Wald verläuft. | | | | |
| | Bearbeiter: Dipl.-Ing. Dr. Olga Lackner | | | | |
| lfd. Nummer: | 1249 | Fläche: in m ² | 317 | Länge in m: | 40 |
| Bestandestyp: | 0306 Neubewaldung/Aufforstung | | | | |
| Charakteristik: | | | | | |
| | Bearbeiter: Dipl.-Ing. Dr. Olga Lackner | | | | |
| lfd. Nummer: | 1250 | Fläche: in m ² | 738 | Länge in m: | 68 |
| Bestandestyp: | 0204 Streuobstbestand (Streuobstwiese/-weide, Obstbaumreihen) | | | | |
| Charakteristik: | | | | | |
| | Bearbeiter: Dipl.-Ing. Dr. Olga Lackner | | | | |
| lfd. Nummer: | 1251 | Fläche: in m ² | 972 | Länge in m: | 125 |
| Bestandestyp: | 0202 Uferbegleitgehölz | | | | |
| Charakteristik: | Kurzer Erlen-und Eschen-Bewuchs mit dominanter Baumschicht der Großen Gusen an der Grenze zu Gallneukirchen. | | | | |
| | Bearbeiter: Dipl.-Ing. Dr. Olga Lackner | | | | |
| lfd. Nummer: | 1252 | Fläche: in m ² | 1672 | Länge in m: | 262 |
| Bestandestyp: | 0202 Uferbegleitgehölz | | | | |
| Charakteristik: | Linksseitiger Bewuchs des Schweinbach vor der Mündung in die Große Gusen mit Saal-und Bruchweide und Erle in der Strauchschicht, Eiche, Esche, Ahorn in der Baumschicht; in der Krautschicht finden sich drüsiges Springkraut, Beifuß und Weidenröschen. | | | | |
| | Bearbeiter: Dipl.-Ing. Dr. Olga Lackner | | | | |
| lfd. Nummer: | 1253 | Fläche: in m ² | 1907 | Länge in m: | 268 |
| Bestandestyp: | 0202 Uferbegleitgehölz | | | | |
| Charakteristik: | Rechtsseitiger Bewuchs des Schweinbach vor der Mündung in die Große Gusen mit Saal-und Bruchweide und Erle in der Strauchschicht, Eiche, Esche, Ahorn in der Baumschicht; in der Krautschicht finden sich drüsiges Springkraut, Beifuß und Weidenröschen. | | | | |
| | Bearbeiter: Dipl.-Ing. Dr. Olga Lackner | | | | |

| | | | | | |
|-----------------|---|---------------------------|---------------|-------------|-------------|
| lfd. Nummer: | 1254 | Fläche: in m ² | 27491 | Länge in m: | 2407 |
| Bestandestyp: | 0202 Uferbegleitgehölz | | | | |
| Charakteristik: | Linksseitige Uferbewuchs der Großen Gusen: dominanter Gehölzsaum der sich durch die offene Agrarlandschaft zieht mit Silber-, Buch- und Salweide den, sowie lokal Pappeln und Eschen, welche die Baumschicht prägen; in der Strauchschicht finden sich Ahorn und Erle neben der dominanten Weide; der Krautsäume um wird geprägt durch Brennnesseln, kleinen Springkraut und Hopfen. | | | | |
| | Bearbeiter: Dipl.-Ing. Dr. Olga Lackner | | | | |
| lfd. Nummer: | 1255 | Fläche: in m ² | 28938 | Länge in m: | 2455 |
| Bestandestyp: | 0202 Uferbegleitgehölz | | | | |
| Charakteristik: | Rechtsseitige Uferbewuchs der Großen Gusen: dominanter Gehölzsaum der sich durch die offene Agrarlandschaft zieht mit Silber-, Buch- und Salweide den, sowie lokal Pappeln und Eschen, welche die Baumschicht prägen; in der Strauchschicht finden sich Ahorn und Erle neben der dominanten Weide; der Krautsäume um wird geprägt durch Brennnesseln, kleinen Springkraut und Hopfen. | | | | |
| | Bearbeiter: Dipl.-Ing. Dr. Olga Lackner | | | | |
| lfd. Nummer: | 1256 | Fläche: in m ² | 4256 | Länge in m: | 184 |
| Bestandestyp: | 99 Erhebungsfläche unbestimmten Typs | | | | |
| Charakteristik: | Sukzessierende Geländemulde im Bereich der Autobahnauffahrt Engerwitzdorf. | | | | |
| | Bearbeiter: Dipl.-Ing. Dr. Olga Lackner | | | | |
| lfd. Nummer: | 1257 | Fläche: in m ² | 731 | Länge in m: | 55 |
| Bestandestyp: | 0104 Laubwald/Laubholzforst | | | | |
| Charakteristik: | | | | | |
| | Bearbeiter: Dipl.-Ing. Dr. Olga Lackner | | | | |
| lfd. Nummer: | 1258 | Fläche: in m ² | 15581 | Länge in m: | 1336 |
| Bestandestyp: | 0202 Uferbegleitgehölz | | | | |
| Charakteristik: | Rechtseitiger Bewuchs der Großen Gusen: dominante Baumschicht mit großen Eichen, Silberweiden und Eschen und Ahorn; die Strauchschicht bilden Ahorn, Hasel und Salweide und in der Krautschicht finden sich Hopfen, drüsiges Springkraut, Filipendula ulmaria, Urtica dioica. | | | | |
| | Bearbeiter: Dipl.-Ing. Dr. Olga Lackner | | | | |
| lfd. Nummer: | 1259 | Fläche: in m ² | 14430 | Länge in m: | 1203 |
| Bestandestyp: | 0202 Uferbegleitgehölz | | | | |
| Charakteristik: | Linksseitiger Bewuchs der Großen Gusen: dominante Baumschicht mit großen Eichen, Silberweiden und Eschen und Ahorn; die Strauchschicht bilden Ahorn, Hasel und Salweide und in der Krautschicht finden sich Hopfen, drüsiges Springkraut, Filipendula ulmaria, Urtica dioica. | | | | |
| | Bearbeiter: Dipl.-Ing. Dr. Olga Lackner | | | | |
| lfd. Nummer: | 1260 | Fläche: in m ² | 190 | Länge in m: | 35 |
| Bestandestyp: | 0202 Uferbegleitgehölz | | | | |
| Charakteristik: | Weidenbewuchs eines künstlichen Teiches. | | | | |
| | Bearbeiter: Dipl.-Ing. Dr. Olga Lackner | | | | |
| lfd. Nummer: | 1261 | Fläche: in m ² | 223145 | Länge in m: | 1996 |
| Bestandestyp: | 0102 Nadelwald/Nadelholzforst | | | | |
| Charakteristik: | | | | | |
| | Bearbeiter: Dipl.-Ing. Dr. Olga Lackner | | | | |
| lfd. Nummer: | 1262 | Fläche: in m ² | 1322 | Länge in m: | 176 |
| Bestandestyp: | 0202 Uferbegleitgehölz | | | | |
| Charakteristik: | Weidendominierte linksseitige Strauchschicht eines Ausleitungsgerinnes des der großen Gusen, mit nährstoffreiches Krautschicht mit Springkraut und Brennnesseln. | | | | |
| | Bearbeiter: Dipl.-Ing. Dr. Olga Lackner | | | | |
| lfd. Nummer: | 1263 | Fläche: in m ² | 1859 | Länge in m: | 176 |
| Bestandestyp: | 0202 Uferbegleitgehölz | | | | |
| Charakteristik: | Weidendominierte rechtsseitige Strauchschicht eines Ausleitungsgerinnes des der großen Gusen, mit nährstoffreiches Krautschicht mit Springkraut und Brennnesseln. | | | | |
| | Bearbeiter: Dipl.-Ing. Dr. Olga Lackner | | | | |

| | | | | | |
|-----------------|--|---------------------------|--------------|-------------|-------------|
| lfd. Nummer: | 1264 | Fläche: in m ² | 24690 | Länge in m: | 2212 |
| Bestandestyp: | 0202 Uferbegleitgehölz | | | | |
| Charakteristik: | Bewuchs der großen Gusen am linken Ufer mit dominanten Silberweiden, die den Hauptanteil der Baumschicht bildeten, der durch einzelne Pappeln und Eichen begleitet wird; die Strauchschicht wird ergänzt durch Hartriegel und Ahorn, die Krautschicht wird gebildet aus drüsigem Springkraut, Urtica dioica, Hollunder. | | | | |
| | Bearbeiter: Dipl.-Ing. Dr. Olga Lackner | | | | |
| lfd. Nummer: | 1265 | Fläche: in m ² | 22840 | Länge in m: | 1812 |
| Bestandestyp: | 0202 Uferbegleitgehölz | | | | |
| Charakteristik: | Bewuchs der großen Gusen am rechten Ufer mit dominanten Silberweiden, die den Hauptanteil der Baumschicht bildeten, der durch einzelne Pappeln und Eichen begleitet wird; die Strauchschicht wird ergänzt durch Hartriegel und Ahorn, die Krautschicht wird gebildet aus drüsigem Springkraut, Urtica dioica, Hollunder. | | | | |
| | Bearbeiter: Dipl.-Ing. Dr. Olga Lackner | | | | |
| lfd. Nummer: | 1266 | Fläche: in m ² | 4755 | Länge in m: | 158 |
| Bestandestyp: | 0310 Grünland-Sondernutzung | | | | |
| Charakteristik: | Spiel- und Liegewiese. | | | | |
| | Bearbeiter: Dipl.-Ing. Dr. Olga Lackner | | | | |
| lfd. Nummer: | 1267 | Fläche: in m ² | 4443 | Länge in m: | 147 |
| Bestandestyp: | 0310 Grünland-Sondernutzung | | | | |
| Charakteristik: | Sportfläche | | | | |
| | Bearbeiter: Dipl.-Ing. Dr. Olga Lackner | | | | |
| lfd. Nummer: | 1268 | Fläche: in m ² | 15826 | Länge in m: | 251 |
| Bestandestyp: | 0310 Grünland-Sondernutzung | | | | |
| Charakteristik: | Sportfläche | | | | |
| | Bearbeiter: Dipl.-Ing. Dr. Olga Lackner | | | | |
| lfd. Nummer: | 1269 | Fläche: in m ² | 3116 | Länge in m: | 112 |
| Bestandestyp: | 0310 Grünland-Sondernutzung | | | | |
| Charakteristik: | Spielplatz | | | | |
| | Bearbeiter: Dipl.-Ing. Dr. Olga Lackner | | | | |
| lfd. Nummer: | 1270 | Fläche: in m ² | 14013 | Länge in m: | 250 |
| Bestandestyp: | 0310 Grünland-Sondernutzung | | | | |
| Charakteristik: | Sportplatz | | | | |
| | Bearbeiter: Dipl.-Ing. Dr. Olga Lackner | | | | |
| lfd. Nummer: | 1271 | Fläche: in m ² | 2392 | Länge in m: | 111 |
| Bestandestyp: | 0310 Grünland-Sondernutzung | | | | |
| Charakteristik: | Wintersportanlage - Stockbahnen | | | | |
| | Bearbeiter: Dipl.-Ing. Dr. Olga Lackner | | | | |
| lfd. Nummer: | 1272 | Fläche: in m ² | 883 | Länge in m: | 79 |
| Bestandestyp: | 0104 Laubwald/Laubholzforst | | | | |
| Charakteristik: | | | | | |
| | Bearbeiter: Dipl.-Ing. Dr. Olga Lackner | | | | |
| lfd. Nummer: | 1273 | Fläche: in m ² | 13200 | Länge in m: | 1166 |
| Bestandestyp: | 0202 Uferbegleitgehölz | | | | |
| Charakteristik: | Rechtsseitiger Uferbewuchs des Schweinbach mit Eichen und Birken in der Baumschicht und Hasel, Weide, Erle, Hartriegel und Heckenkirsche in der Strauchschicht; die Krautschicht wird aus Brennnessel, aufkommenden Gehölzen und lokalen Phragmites australis-Beständen gebildet. | | | | |
| | Bearbeiter: Dipl.-Ing. Dr. Olga Lackner | | | | |

| | | | | | |
|-----------------|---|---------------------------|--------------|-------------|-------------|
| lfd. Nummer: | 1274 | Fläche: in m ² | 12496 | Länge in m: | 1155 |
| Bestandestyp: | 0202 Uferbegleitgehölz | | | | |
| Charakteristik: | Linksseitiger Uferbewuchs des Schweinbach mit Eichen und Birken in der Baumschicht und Hasel, Weide, Erle, Hartriegel und Heckenkirsche in der Strauchschicht; die Krautschicht wird aus Brennessel, aufkommenden Gehölzen und lokalen Phragmites australis-Beständen gebildet. | | | | |
| | Bearbeiter: Dipl.-Ing. Dr. Olga Lackner | | | | |
| lfd. Nummer: | 1275 | Fläche: in m ² | 4311 | Länge in m: | 263 |
| Bestandestyp: | 0104 Laubwald/Laubholzforst | | | | |
| Charakteristik: | | | | | |
| | Bearbeiter: Dipl.-Ing. Dr. Olga Lackner | | | | |
| lfd. Nummer: | 1276 | Fläche: in m ² | 239 | Länge in m: | 33 |
| Bestandestyp: | 0204 Streuobstbestand (Streuobstwiese/-weide, Obstbaumreihen) | | | | |
| Charakteristik: | | | | | |
| | Bearbeiter: Dipl.-Ing. Dr. Olga Lackner | | | | |
| lfd. Nummer: | 1277 | Fläche: in m ² | 225 | Länge in m: | 34 |
| Bestandestyp: | 0306 Neubewaldung/Aufforstung | | | | |
| Charakteristik: | | | | | |
| | Bearbeiter: Dipl.-Ing. Dr. Olga Lackner | | | | |
| lfd. Nummer: | 1301 | Fläche: in m ² | 246 | Länge in m: | 82 |
| Bestandestyp: | 0206 Baumreihe, Allee | | | | |
| Charakteristik: | | | | | |
| | Bearbeiter: Dipl.-Ing. Dr. Olga Lackner | | | | |
| lfd. Nummer: | 1302 | Fläche: in m ² | 255 | Länge in m: | 51 |
| Bestandestyp: | 0206 Baumreihe, Allee | | | | |
| Charakteristik: | | | | | |
| | Bearbeiter: Dipl.-Ing. Dr. Olga Lackner | | | | |
| lfd. Nummer: | 1303 | Fläche: in m ² | 176 | Länge in m: | 44 |
| Bestandestyp: | 0206 Baumreihe, Allee | | | | |
| Charakteristik: | | | | | |
| | Bearbeiter: Dipl.-Ing. Dr. Olga Lackner | | | | |
| lfd. Nummer: | 1304 | Fläche: in m ² | 744 | Länge in m: | 124 |
| Bestandestyp: | 0206 Baumreihe, Allee | | | | |
| Charakteristik: | | | | | |
| | Bearbeiter: Dipl.-Ing. Dr. Olga Lackner | | | | |
| lfd. Nummer: | 1305 | Fläche: in m ² | 712 | Länge in m: | 89 |
| Bestandestyp: | 0204 Streuobstbestand (Streuobstwiese/-weide, Obstbaumreihen) | | | | |
| Charakteristik: | | | | | |
| | Bearbeiter: Dipl.-Ing. Dr. Olga Lackner | | | | |
| lfd. Nummer: | 1306 | Fläche: in m ² | 138 | Länge in m: | 69 |
| Bestandestyp: | 0204 Streuobstbestand (Streuobstwiese/-weide, Obstbaumreihen) | | | | |
| Charakteristik: | | | | | |
| | Bearbeiter: Dipl.-Ing. Dr. Olga Lackner | | | | |
| lfd. Nummer: | 1307 | Fläche: in m ² | 66 | Länge in m: | 22 |
| Bestandestyp: | 0204 Streuobstbestand (Streuobstwiese/-weide, Obstbaumreihen) | | | | |
| Charakteristik: | | | | | |
| | Bearbeiter: Dipl.-Ing. Dr. Olga Lackner | | | | |

| | | | | | |
|-----------------|---|---------------------------|-------------|-------------|-------------|
| lfd. Nummer: | 1308 | Fläche: in m ² | 72 | Länge in m: | 24 |
| Bestandestyp: | 0206 Baumreihe, Allee | | | | |
| Charakteristik: | | | | | |
| | Bearbeiter: Dipl.-Ing. Dr. Olga Lackner | | | | |
| lfd. Nummer: | 1309 | Fläche: in m ² | 132 | Länge in m: | 22 |
| Bestandestyp: | 0206 Baumreihe, Allee | | | | |
| Charakteristik: | | | | | |
| | Bearbeiter: Dipl.-Ing. Dr. Olga Lackner | | | | |
| lfd. Nummer: | 1310 | Fläche: in m ² | 595 | Länge in m: | 119 |
| Bestandestyp: | 0204 Streuobstbestand (Streuobstwiese/-weide, Obstbaumreihen) | | | | |
| Charakteristik: | | | | | |
| | Bearbeiter: Dipl.-Ing. Dr. Olga Lackner | | | | |
| lfd. Nummer: | 1311 | Fläche: in m ² | 86 | Länge in m: | 43 |
| Bestandestyp: | 0203 Heckenzug | | | | |
| Charakteristik: | Ziergehölzen Pflanzung an einer Parkplatzböschung mit standortgerechten Gehölzen. | | | | |
| | Bearbeiter: Dipl.-Ing. Dr. Olga Lackner | | | | |
| lfd. Nummer: | 1312 | Fläche: in m ² | 320 | Länge in m: | 160 |
| Bestandestyp: | 0204 Streuobstbestand (Streuobstwiese/-weide, Obstbaumreihen) | | | | |
| Charakteristik: | | | | | |
| | Bearbeiter: Dipl.-Ing. Dr. Olga Lackner | | | | |
| lfd. Nummer: | 1313 | Fläche: in m ² | 122 | Länge in m: | 61 |
| Bestandestyp: | 0204 Streuobstbestand (Streuobstwiese/-weide, Obstbaumreihen) | | | | |
| Charakteristik: | | | | | |
| | Bearbeiter: Dipl.-Ing. Dr. Olga Lackner | | | | |
| lfd. Nummer: | 1314 | Fläche: in m ² | 2903 | Länge in m: | 2419 |
| Bestandestyp: | 0402 Fließendes Gewässer | | | | |
| Charakteristik: | Mirellenbach: Verlauf überwiegend im Waldbestand, Kerbtal mit felsigem Bachtbett und steilen Uferzonen; bildet im Norden ein Stück der Gemeindegrenze; Gewässeraufnahmepunkt 23. | | | | |
| | Bearbeiter: Dipl.-Ing. Dr. Olga Lackner | | | | |
| lfd. Nummer: | 1315 | Fläche: in m ² | 474 | Länge in m: | 677 |
| Bestandestyp: | 0402 Fließendes Gewässer | | | | |
| Charakteristik: | Kleiner namenloser Zubringer zum virtuellen Bach: kleines Bachbett mit kurzem steil Ufern, vom Teil im Wald verlaufend, zum Teil als kleiner offener Bach mit sporadischem Begleitgehölz; kein Gewässeraufnahmepunkt. | | | | |
| | Bearbeiter: Dipl.-Ing. Dr. Olga Lackner | | | | |
| lfd. Nummer: | 1316 | Fläche: in m ² | 138 | Länge in m: | 275 |
| Bestandestyp: | 0402 Fließendes Gewässer | | | | |
| Charakteristik: | Kleiner namenloser Zubringer zum Mirellenbach, im Wald verlaufend; kein Gewässeraufnahmepunkt. | | | | |
| | Bearbeiter: Dipl.-Ing. Dr. Olga Lackner | | | | |
| lfd. Nummer: | 1317 | Fläche: in m ² | 219 | Länge in m: | 73 |
| Bestandestyp: | 0203 Heckenzug | | | | |
| Charakteristik: | Mit Kirschen und Espen bestockte kurze Böschung. | | | | |
| | Bearbeiter: Dipl.-Ing. Dr. Olga Lackner | | | | |
| lfd. Nummer: | 1318 | Fläche: in m ² | 264 | Länge in m: | 88 |
| Bestandestyp: | 0203 Heckenzug | | | | |
| Charakteristik: | Mit Kirschen und Espen bestockte kurze Böschung. | | | | |
| | Bearbeiter: Dipl.-Ing. Dr. Olga Lackner | | | | |

| | | | | | |
|-----------------|--|---------------------------|-----------------------------|-------------|------------|
| lfd. Nummer: | 1319 | Fläche: in m ² | 44 | Länge in m: | 44 |
| Bestandestyp: | 0203 Heckenzug | | | | |
| Charakteristik: | Koniferen Hecke als Abzäunung. | | | | |
| | | Bearbeiter: | Dipl.-Ing. Dr. Olga Lackner | | |
| lfd. Nummer: | 1320 | Fläche: in m ² | 156 | Länge in m: | 78 |
| Bestandestyp: | 0206 Baumreihe, Allee | | | | |
| Charakteristik: | | | | | |
| | | Bearbeiter: | Dipl.-Ing. Dr. Olga Lackner | | |
| lfd. Nummer: | 1321 | Fläche: in m ² | 375 | Länge in m: | 125 |
| Bestandestyp: | 0206 Baumreihe, Allee | | | | |
| Charakteristik: | | | | | |
| | | Bearbeiter: | Dipl.-Ing. Dr. Olga Lackner | | |
| lfd. Nummer: | 1322 | Fläche: in m ² | 51 | Länge in m: | 102 |
| Bestandestyp: | 0402 Fließendes Gewässer | | | | |
| Charakteristik: | Kurzer Zubringer zweiter Ordnung zur Großen Gusen an der Gemeindegrenze zu Gallneukirchen. | | | | |
| | | Bearbeiter: | Dipl.-Ing. Dr. Olga Lackner | | |
| lfd. Nummer: | 1323 | Fläche: in m ² | 758 | Länge in m: | 758 |
| Bestandestyp: | 0402 Fließendes Gewässer | | | | |
| Charakteristik: | Schlatterbach: verläuft in einem tiefen Kerbtal in West-Ost-Richtung, naturnaher Verlauf, leicht mäandrierend, mit steil ansteigenden Uferzonen; der Bach mündet in die große Gusen und weist nur geringe Wasserführung auf; Gewässeraufnahmepunkt 24. | | | | |
| | | Bearbeiter: | Dipl.-Ing. Dr. Olga Lackner | | |
| lfd. Nummer: | 1324 | Fläche: in m ² | 942 | Länge in m: | 628 |
| Bestandestyp: | 0402 Fließendes Gewässer | | | | |
| Charakteristik: | Namenloser Zubringer zweiter Ordnung zur großen Gusen: frei mäandrierender Verlauf am Hangfuß, seichtes Bachbett mit flachen Uferzonen und sandig-kiesigem Substrat; Gewässeraufnahmepunkt 25. | | | | |
| | | Bearbeiter: | Dipl.-Ing. Dr. Olga Lackner | | |
| lfd. Nummer: | 1325 | Fläche: in m ² | 720 | Länge in m: | 180 |
| Bestandestyp: | 0203 Heckenzug | | | | |
| Charakteristik: | Gepflanzte Wildgehölzhecke an der Feldgrenze. | | | | |
| | | Bearbeiter: | Dipl.-Ing. Dr. Olga Lackner | | |
| lfd. Nummer: | 1326 | Fläche: in m ² | 569 | Länge in m: | 569 |
| Bestandestyp: | 0402 Fließendes Gewässer | | | | |
| Charakteristik: | Schweinbach Zubringer: anthropogen stark beeinträchtigter Gewässerverlauf mit geradlinige Bachbett Führungs mit Trapezprofil; Gewässeraufnahmepunkt 27. | | | | |
| | | Bearbeiter: | Dipl.-Ing. Dr. Olga Lackner | | |
| lfd. Nummer: | 1327 | Fläche: in m ² | 822 | Länge in m: | 137 |
| Bestandestyp: | 0203 Heckenzug | | | | |
| Charakteristik: | Feldgehölz andere Flurgrenze. | | | | |
| | | Bearbeiter: | Dipl.-Ing. Dr. Olga Lackner | | |
| lfd. Nummer: | 1328 | Fläche: in m ² | 2740 | Länge in m: | 548 |
| Bestandestyp: | 0203 Heckenzug | | | | |
| Charakteristik: | Birken-Weiden-Reihe entlang der Autobahn-Auffahrt. | | | | |
| | | Bearbeiter: | Dipl.-Ing. Dr. Olga Lackner | | |
| lfd. Nummer: | 1329 | Fläche: in m ² | 472 | Länge in m: | 236 |
| Bestandestyp: | 0206 Baumreihe, Allee | | | | |
| Charakteristik: | | | | | |
| | | Bearbeiter: | Dipl.-Ing. Dr. Olga Lackner | | |

| | | | | | |
|-----------------|---|---------------------------|-------------|-------------|-------------|
| lfd. Nummer: | 1330 | Fläche: in m ² | 134 | Länge in m: | 67 |
| Bestandestyp: | 0206 Baumreihe, Allee | | | | |
| Charakteristik: | | | | | |
| | Bearbeiter: Dipl.-Ing. Dr. Olga Lackner | | | | |
| lfd. Nummer: | 1331 | Fläche: in m ² | 1902 | Länge in m: | 951 |
| Bestandestyp: | 0202 Uferbegleitgehölz | | | | |
| Charakteristik: | Lückiger, schmaler Ufergehölzsaum entlang der Kleinen Gusen mit dominanten Silberweiden die ergänzt werden durch Ahorn, Esche und Eiche, sowie Hasel und Ahorn in der Strauchschicht; in der Krautschicht findet sich drüsiges Springkraut, Urtica dioica und Weidenröschen. | | | | |
| | Bearbeiter: Dipl.-Ing. Dr. Olga Lackner | | | | |
| lfd. Nummer: | 1332 | Fläche: in m ² | 264 | Länge in m: | 132 |
| Bestandestyp: | 0204 Streuobstbestand (Streuobstwiese/-weide, Obstbaumreihen) | | | | |
| Charakteristik: | | | | | |
| | Bearbeiter: Dipl.-Ing. Dr. Olga Lackner | | | | |
| lfd. Nummer: | 1333 | Fläche: in m ² | 159 | Länge in m: | 53 |
| Bestandestyp: | 0204 Streuobstbestand (Streuobstwiese/-weide, Obstbaumreihen) | | | | |
| Charakteristik: | | | | | |
| | Bearbeiter: Dipl.-Ing. Dr. Olga Lackner | | | | |
| lfd. Nummer: | 1334 | Fläche: in m ² | 344 | Länge in m: | 172 |
| Bestandestyp: | 0204 Streuobstbestand (Streuobstwiese/-weide, Obstbaumreihen) | | | | |
| Charakteristik: | | | | | |
| | Bearbeiter: Dipl.-Ing. Dr. Olga Lackner | | | | |
| lfd. Nummer: | 1335 | Fläche: in m ² | 254 | Länge in m: | 254 |
| Bestandestyp: | 0204 Streuobstbestand (Streuobstwiese/-weide, Obstbaumreihen) | | | | |
| Charakteristik: | | | | | |
| | Bearbeiter: Dipl.-Ing. Dr. Olga Lackner | | | | |
| lfd. Nummer: | 1336 | Fläche: in m ² | 348 | Länge in m: | 58 |
| Bestandestyp: | 0206 Baumreihe, Allee | | | | |
| Charakteristik: | | | | | |
| | Bearbeiter: Dipl.-Ing. Dr. Olga Lackner | | | | |
| lfd. Nummer: | 1337 | Fläche: in m ² | 1658 | Länge in m: | 2210 |
| Bestandestyp: | 0402 Fließendes Gewässer | | | | |
| Charakteristik: | Namenloser Zubringer zur Gusen: Verlauf in West-Ost-Erichtung hauptsächlich durch besiedeltes Gebiet von der Ortschaft Klendorf Richtung Katsdorf; begradigter Gewässerlauf mit Trapezprofil des Gewässerbettes beziehungsweise in Freiland-Abschnitten Muldenprofil mit sandig-schlammigem Sohl-Substrat; Gewässeraufnahmepunkt 28. | | | | |
| | Bearbeiter: Dipl.-Ing. Dr. Olga Lackner | | | | |
| lfd. Nummer: | 1338 | Fläche: in m ² | 1728 | Länge in m: | 1728 |
| Bestandestyp: | 0402 Fließendes Gewässer | | | | |
| Charakteristik: | Namenloser Zubringer zum Reichenbach: geradliniger, teils anthropogen stark beeinträchtigter Gewässerlauf mit schmalem Bachbett mit steilen Ufern; abschnittsweise ist der Bach verrohrt, beziehungsweise nur mehr als Wiesengerinne vorhanden, der Abschnitt vor der Mündung jedoch verläuft naturnahe mitausgeprägtem Begleitgehölz; Gewässeraufnahmepunkt 29,30, 31. | | | | |
| | Bearbeiter: Dipl.-Ing. Dr. Olga Lackner | | | | |
| lfd. Nummer: | 1339 | Fläche: in m ² | 2730 | Länge in m: | 1365 |
| Bestandestyp: | 0402 Fließendes Gewässer | | | | |
| Charakteristik: | Rechtsseitiger Zubringer zum Reichenbach: frei mäandrierender Verlauf an der Gemeindegrenze zu Steyregg; schmales Bachbett mit kurzem steilen Ufern, teilweise mit Sohlwellen; Gewässeraufnahmepunkt 9. | | | | |
| | Bearbeiter: Dipl.-Ing. Dr. Olga Lackner | | | | |

| | | | | | |
|-----------------|--|---------------------------|--------------|-------------|-------------|
| lfd. Nummer: | 1340 | Fläche: in m ² | 1665 | Länge in m: | 1665 |
| Bestandestyp: | 0402 Fließendes Gewässer | | | | |
| Charakteristik: | Namenloser rechtsseitiger Zubringer zum Reichenbach: naturnaher Verlauf in West-Ost-Richtung mit durchgehenden, bisweilen jedoch schütterem Begleitbewuchs; seichtes Bachbett mit flachen Ufern und sandig-steinigem Substrat; Gewässeraufnahmepunkt 32. | | | | |
| | Bearbeiter: Dipl.-Ing. Dr. Olga Lackner | | | | |
| lfd. Nummer: | 1341 | Fläche: in m ² | 2226 | Länge in m: | 1712 |
| Bestandestyp: | 0402 Fließendes Gewässer | | | | |
| Charakteristik: | Reichenbach: naturnaher Verlauf in Nord-Süd-Richtung mit durchgehenden Begleitbewuchs; Verlauf am Waldrand in großzügigen Mäandern; kein Gewässeraufnahmepunkt. | | | | |
| | Bearbeiter: Dipl.-Ing. Dr. Olga Lackner | | | | |
| lfd. Nummer: | 1342 | Fläche: in m ² | 554 | Länge in m: | 1107 |
| Bestandestyp: | 0402 Fließendes Gewässer | | | | |
| Charakteristik: | Namenloser linksseitiger Zubringer zum Reichenbach: gestreckter Verlauf mit geringer Wasserführung, lokal nur als Wiesengerinne verlaufend, teilweise im Wald gelegen; Gewässeraufnahmepunkt 33. | | | | |
| | Bearbeiter: Dipl.-Ing. Dr. Olga Lackner | | | | |
| lfd. Nummer: | 1343 | Fläche: in m ² | 11820 | Länge in m: | 3940 |
| Bestandestyp: | 0402 Fließendes Gewässer | | | | |
| Charakteristik: | Kleine Gusen: frei mäandrierender Verlauf in Nordwest-Südost-Richtung; der obere Abschnitt schlängelt sich durch eine Kerbtal-Landschaft, während der untere Abschnitt in kleinen Mäandern durch die offene Landschaft fließt; breites Bachbett mit sandigem Sohlsubstrat und einzelnen Belebungssteinen, mit teilweise bewachsenen Kiesbänken; Gewässeraufnahmepunkt 34 und 36. | | | | |
| | Bearbeiter: Dipl.-Ing. Dr. Olga Lackner | | | | |
| lfd. Nummer: | 1344 | Fläche: in m ² | 23080 | Länge in m: | 5770 |
| Bestandestyp: | 0402 Fließendes Gewässer | | | | |
| Charakteristik: | Große Gusen: Circa 3 m breites flaches Bachbett, steiniges Sohlsubstrat mit kurzen steilen Ufern; in großen Mäandern verlaufend bildet der Bach einen Teil der nördlichen Gemeindegrenze zu Gallneukirchen; im Bereich der Gülle weil Mühle wird das Bachbett sehr steinig mit höherer Fließgeschwindigkeit - dieser Abschnitt liegt ihm Gesteinsdurchbruch der das Gallneukirchner Becken Richtung Osten begrenzt; anschließend verläuft das Gewässer wieder in kleinen Mäandern durch die Agrarlandschaft; Gewässeraufnahmepunkt 35, 36, 37, 38, 39, 40. | | | | |
| | Bearbeiter: Dipl.-Ing. Dr. Olga Lackner | | | | |
| lfd. Nummer: | 1345 | Fläche: in m ² | 267 | Länge in m: | 267 |
| Bestandestyp: | 0402 Fließendes Gewässer | | | | |
| Charakteristik: | Ausleitungsgerinne der großen Gusen: geradliniges Trapezprofil des Bachbettes; Gewässeraufnahmepunkt 41. | | | | |
| | Bearbeiter: Dipl.-Ing. Dr. Olga Lackner | | | | |
| lfd. Nummer: | 1346 | Fläche: in m ² | 3068 | Länge in m: | 1534 |
| Bestandestyp: | 0402 Fließendes Gewässer | | | | |
| Charakteristik: | Schweinbach: in West-Ost-Richtung verlaufender Zubringer zur Großen Gusen, der durch die Ortschaft Schweinbach verläuft und dabei seinen mäandrierenden Verlauf weitgehend beibehalten konnte; lediglich der letzte Abschnitt vor der Mündung in die Große Gusen ist reguliert; der naturnahe Abschnitt weist ein muldenförmiges Bachbett mit steilen Ufern auf, der kanalisierte Abschnitt in Überbreite ist durch bewachsene Kiesbänke strukturiert; Gewässeraufnahmepunkt 42,43, 44. | | | | |
| | Bearbeiter: Dipl.-Ing. Dr. Olga Lackner | | | | |
| lfd. Nummer: | 1347 | Fläche: in m ² | 401 | Länge in m: | 534 |
| Bestandestyp: | 0402 Fließendes Gewässer | | | | |
| Charakteristik: | Kurzer, südlich der Autobahn gelegener Schweinbach-Zubringer: der Bach ist ab der Durchleitung unter der Autobahn im Siedlungsgebiet von Schweinbach nurmehr ein kurze Stücke als offenes Gelände erhalten; schmales Mulden förmiges Bachbett mit kurzem steilen Ufern und erdigen Suhl Substrat; leicht mäandrierender das Gewässer das abschnittsweise gewässertypischen Bewuchs aufweist; Gewässeraufnahmepunkt 45. | | | | |
| | Bearbeiter: Dipl.-Ing. Dr. Olga Lackner | | | | |

| | | | | | |
|-----------------|---|---------------------------|-------------|-------------|-------------|
| lfd. Nummer: | 1348 | Fläche: in m ² | 1105 | Länge in m: | 1841 |
| Bestandestyp: | 0402 Fließendes Gewässer | | | | |
| Charakteristik: | Kleiner namenloser Bach der abschnittsweise im Oberlauf nur als Wiesengerinne erhalten ist; im Unterlauf verläuft der Bach leicht mäandrierend zum Teil am Waldrand, wodurch die Ufervegetation teilweise überformt ist; das schmale Bachbett weist sandig-erdiges Substrat auf; Gewässeraufnahmepunkt 46. | | | | |
| | Bearbeiter: Dipl.-Ing. Dr. Olga Lackner | | | | |
| lfd. Nummer: | 1349 | Fläche: in m ² | 640 | Länge in m: | 1067 |
| Bestandestyp: | 0402 Fließendes Gewässer | | | | |
| Charakteristik: | Kleines namenloses Gewässer: das schmale Bachbett weist sandig-erdiges Substrat auf; Gewässeraufnahmepunkt 47. | | | | |
| | Bearbeiter: Dipl.-Ing. Dr. Olga Lackner | | | | |
| lfd. Nummer: | 1350 | Fläche: in m ² | 945 | Länge in m: | 1181 |
| Bestandestyp: | 0402 Fließendes Gewässer | | | | |
| Charakteristik: | Kleiner Zubringer zum Trefflingerbach: Verlauf in Nord-Süd-Richtung; der Bach ist teilweise verrohrt; die offenen Gewässerabschnitte verlaufen leicht mäandrierend; das kleine steinige Bachbett weist Bestockte Ufer auf; Gewässeraufnahmepunkt 48. | | | | |
| | Bearbeiter: Dipl.-Ing. Dr. Olga Lackner | | | | |
| lfd. Nummer: | 1351 | Fläche: in m ² | 575 | Länge in m: | 822 |
| Bestandestyp: | 0402 Fließendes Gewässer | | | | |
| Charakteristik: | Kleiner namenloser Zubringer zweiter Ordnung zum Trefflingerbach: Verlauf in Nord-Süd-Richtung überwiegend als Waldbach; tief eingekehrtes Bachbett mit steilen Ufern; der untere Bachabschnitt ist verrohrt; Gewässeraufnahmepunkt 49. | | | | |
| | Bearbeiter: Dipl.-Ing. Dr. Olga Lackner | | | | |
| lfd. Nummer: | 1352 | Fläche: in m ² | 5070 | Länge in m: | 3380 |
| Bestandestyp: | 0402 Fließendes Gewässer | | | | |
| Charakteristik: | Trefflingerbach: der Ursprungs-Bereich ist in einem Abschnitt bereits ausgetrocknet; sein Verlauf führt ihn in südlicher Richtung teilweise als Waldbach bis zur Freistädter Straße. Nach der Querung schwenkt der Verlauf in westliche Richtung und führt parallel zur Prager Bundesstraße bis zur Gemeindegrenze Linz; Im zentralen Bereich ist der Bach reguliert und verläuft im Siedlungsgebiet als kanalisiertes und verrohrt Gerinne ohne ökologische Wertigkeit. Westlich der Ortschaft Mittertreffling fließt der Trefflinger Bach als Freilandgerinne und weist lückige Ufergehölzbestockung auf. Nach Querung der Prager Bundesstraße im Bereich der Überführung der Mühlkreisautobahn findet sich ein naturnaher Bachabschnitt mit weidendominierter Uferbestockung; Gewässeraufnahmepunkt 50, 51, 52,53. | | | | |
| | Bearbeiter: Dipl.-Ing. Dr. Olga Lackner | | | | |
| lfd. Nummer: | 1353 | Fläche: in m ² | 2334 | Länge in m: | 778 |
| Bestandestyp: | 0202 Uferbegleitgehölz | | | | |
| Charakteristik: | Uferbewuchs des Trefflingerbach mit Hasel, Birke, Schiesser, Ahorn, Walnuss, Salweide und diversen Ziergehölzen; Krautschicht mit Filipendula ulmaria, Weidenröschen und Kratzbeere. | | | | |
| | Bearbeiter: Dipl.-Ing. Dr. Olga Lackner | | | | |
| lfd. Nummer: | 1354 | Fläche: in m ² | 255 | Länge in m: | 255 |
| Bestandestyp: | 0402 Fließendes Gewässer | | | | |
| Charakteristik: | Namenloser Waldbach an der südlichen Gemeindegrenze: West-Ost-Fließrichtung; felsiges abgetrennt das Bachbett im einem Pass geprägten Kerbtal, überwiegend im Buchenwald gelegen; belebter Wasserlauf über bemooste Steine; Gewässeraufnahmepunkt 54. | | | | |
| | Bearbeiter: Dipl.-Ing. Dr. Olga Lackner | | | | |
| lfd. Nummer: | 1355 | Fläche: in m ² | 753 | Länge in m: | 753 |
| Bestandestyp: | 0402 Fließendes Gewässer | | | | |
| Charakteristik: | Kleiner Zubringer zum Retzbach: Verlauf in Nord-Süd-Richtung im Waldgebiet; kein Gewässeraufnahmepunkt. | | | | |
| | Bearbeiter: Dipl.-Ing. Dr. Olga Lackner | | | | |

| | | | | | |
|-----------------|--|---------------------------|-------------|-------------|-------------|
| lfd. Nummer: | 1356 | Fläche: in m ² | 2798 | Länge in m: | 2152 |
| Bestandestyp: | 0402 Fließendes Gewässer | | | | |
| Charakteristik: | Retzbach: Der Retzbach stellt in seinem Oberlauf ein verzweigtes Gewässersystem dar, das von Hohenstein / Amberg im Weingraben Richtung Süden verläuft. Er ist im Oberlauf als Waldgerinne ausgebildet. Im Weingraben stellt sich Kerbtalcharakter mit begleitendem Auenschluchtwald ein; das Bachbett ist tief eingekerbt mit steiniger Sohle und wechselnder Ufer- Ausbildung; Gewässeraufnahmepunkt 55. | | | | |
| | Bearbeiter: Dipl.-Ing. Dr. Olga Lackner | | | | |
| lfd. Nummer: | 1357 | Fläche: in m ² | 1257 | Länge in m: | 1821 |
| Bestandestyp: | 0402 Fließendes Gewässer | | | | |
| Charakteristik: | Namenloser Zubringer zum Retzbach: Verlauf an der südlichen Gemeindegrenze zu Luftenberg; stark mäandrierender Waldbach mit steilen Einhängen und bemoosten Steinen im Bachbett; Gewässeraufnahmepunkt 56. | | | | |
| | Bearbeiter: Dipl.-Ing. Dr. Olga Lackner | | | | |
| lfd. Nummer: | 1358 | Fläche: in m ² | 2152 | Länge in m: | 2152 |
| Bestandestyp: | 0402 Fließendes Gewässer | | | | |
| Charakteristik: | Namenloser Zubringer zur Gusen: Verlauf in West-aus-Richtung, teilweise in reguliertem Bachbett; der untere Abschnitt fließt in leichten Mäandern der Gusen zu; im naturnahen Abschnitt ist das Bachbett eben mit flach auslaufenden, Krautflur-bedeckten Ufern ausgeformt; Gewässeraufnahmepunkt 57. | | | | |
| | Bearbeiter: Dipl.-Ing. Dr. Olga Lackner | | | | |
| lfd. Nummer: | 1359 | Fläche: in m ² | 5992 | Länge in m: | 1498 |
| Bestandestyp: | 0402 Fließendes Gewässer | | | | |
| Charakteristik: | Gusen: bildet einen Teil der östlichen Gemeindegrenze; nach dem Zusammenfluss von kleiner und großer Großen ist das Bachbett 4 m breit mit ebener Sohle und steilen Uferzonen; Kiesbänke strukturieren das Bachbett; Gewässeraufnahmepunkt 58. | | | | |
| | Bearbeiter: Dipl.-Ing. Dr. Olga Lackner | | | | |
| lfd. Nummer: | 1360 | Fläche: in m ² | 357 | Länge in m: | 119 |
| Bestandestyp: | 0203 Heckenzug | | | | |
| Charakteristik: | Straßenbegleitende Wildgehölzhecke. | | | | |
| | Bearbeiter: Dipl.-Ing. Dr. Olga Lackner | | | | |
| lfd. Nummer: | 1361 | Fläche: in m ² | 414 | Länge in m: | 207 |
| Bestandestyp: | 0206 Baumreihe, Allee | | | | |
| Charakteristik: | | | | | |
| | Bearbeiter: Dipl.-Ing. Dr. Olga Lackner | | | | |
| lfd. Nummer: | 1362 | Fläche: in m ² | 162 | Länge in m: | 270 |
| Bestandestyp: | 0402 Fließendes Gewässer | | | | |
| Charakteristik: | Kurzer namenloser Zubringer zum Trefflingerbach: Verlauf in der offenen Agrarlandschaft nördlich der Autobahn; kein Gewässeraufnahmepunkt. | | | | |
| | Bearbeiter: Dipl.-Ing. Dr. Olga Lackner | | | | |
| lfd. Nummer: | 1363 | Fläche: in m ² | 296 | Länge in m: | 296 |
| Bestandestyp: | 0203 Heckenzug | | | | |
| Charakteristik: | Neu angelegte Fichtenhecke um einen großen Fischteich. | | | | |
| | Bearbeiter: Dipl.-Ing. Dr. Olga Lackner | | | | |
| lfd. Nummer: | 1364 | Fläche: in m ² | 310 | Länge in m: | 155 |
| Bestandestyp: | 0302 Großröhricht und Schilfröhricht | | | | |
| Charakteristik: | | | | | |
| | Bearbeiter: Dipl.-Ing. Dr. Olga Lackner | | | | |
| lfd. Nummer: | 1365 | Fläche: in m ² | 46 | Länge in m: | 46 |
| Bestandestyp: | 0402 Fließendes Gewässer | | | | |
| Charakteristik: | Kurzer, circa einen Meter breiter Graben mit schmaler Niederwasserrinne, unmittelbar südlich der Wildheitsautobahn; Gewässeraufnahmepunkt 59. | | | | |
| | Bearbeiter: Dipl.-Ing. Dr. Olga Lackner | | | | |

| | | | | | |
|-----------------|--|---------------------------|------------|-------------|------------|
| lfd. Nummer: | 1366 | Fläche: in m ² | 322 | Länge in m: | 322 |
| Bestandestyp: | 0402 Fließendes Gewässer | | | | |
| Charakteristik: | Kurzer offener Gewässerabschnitt, der an einem Betriebsanlagengelände endet; das Bachbett ist ein geradlinig geführter, erdiger Graben, teilweise mit Holzpalisaden; Gewässeraufnahmepunkt 60. | | | | |
| | Bearbeiter: Dipl.-Ing. Dr. Olga Lackner | | | | |
| lfd. Nummer: | 1367 | Fläche: in m ² | 269 | Länge in m: | 538 |
| Bestandestyp: | 0402 Fließendes Gewässer | | | | |
| Charakteristik: | Kürzer Wasser führender Graben in einem intensiv landwirtschaftlich genutzten Gebiet; Krautige Mulde steilen Ufern; Gewässeraufnahmepunkt 61. | | | | |
| | Bearbeiter: Dipl.-Ing. Dr. Olga Lackner | | | | |
| lfd. Nummer: | 1368 | Fläche: in m ² | 160 | Länge in m: | 40 |
| Bestandestyp: | 0204 Streuobstbestand (Streuobstwiese/-weide, Obstbaumreihen) | | | | |
| Charakteristik: | | | | | |
| | Bearbeiter: Dipl.-Ing. Dr. Olga Lackner | | | | |
| lfd. Nummer: | 1369 | Fläche: in m ² | 324 | Länge in m: | 108 |
| Bestandestyp: | 0204 Streuobstbestand (Streuobstwiese/-weide, Obstbaumreihen) | | | | |
| Charakteristik: | | | | | |
| | Bearbeiter: Dipl.-Ing. Dr. Olga Lackner | | | | |
| lfd. Nummer: | 1370 | Fläche: in m ² | 115 | Länge in m: | 23 |
| Bestandestyp: | 0204 Streuobstbestand (Streuobstwiese/-weide, Obstbaumreihen) | | | | |
| Charakteristik: | | | | | |
| | Bearbeiter: Dipl.-Ing. Dr. Olga Lackner | | | | |
| lfd. Nummer: | 1371 | Fläche: in m ² | 370 | Länge in m: | 74 |
| Bestandestyp: | 0204 Streuobstbestand (Streuobstwiese/-weide, Obstbaumreihen) | | | | |
| Charakteristik: | | | | | |
| | Bearbeiter: Dipl.-Ing. Dr. Olga Lackner | | | | |
| lfd. Nummer: | 1372 | Fläche: in m ² | 213 | Länge in m: | 71 |
| Bestandestyp: | 030302 Sukzessionsfläche des trockenen Extensivgrünlandes mit oder ohne jüngerem Gehölzaufwuchs | | | | |
| Charakteristik: | Trockenböschung an einer landwirtschaftlichen Zufahrtstraße mit Habichtkraut, Thymian, kleinem Labkraut, Stengelloser Eberwurz; | | | | |
| | Bearbeiter: Dipl.-Ing. Dr. Olga Lackner | | | | |
| lfd. Nummer: | 1373 | Fläche: in m ² | 82 | Länge in m: | 163 |
| Bestandestyp: | 0402 Fließendes Gewässer | | | | |
| Charakteristik: | Kurzer, wasserführender Graben in einer stark verwachsenen Geländemulde, der in einem kleinen Röhricht-Teich mündet; Gewässeraufnahmepunkt 62. | | | | |
| | Bearbeiter: Dipl.-Ing. Dr. Olga Lackner | | | | |
| lfd. Nummer: | 1374 | Fläche: in m ² | 532 | Länge in m: | 626 |
| Bestandestyp: | 0402 Fließendes Gewässer | | | | |
| Charakteristik: | Linksseitiger namenloser Zubringer zum Retzbach der überwiegend im Wald beziehungsweise am Waldrand verläuft; Gewässeraufnahmepunkt 63 | | | | |
| | Bearbeiter: Dipl.-Ing. Dr. Olga Lackner | | | | |
| lfd. Nummer: | 1375 | Fläche: in m ² | 233 | Länge in m: | 466 |
| Bestandestyp: | 0402 Fließendes Gewässer | | | | |
| Charakteristik: | Linksseitiger namenloser Zubringer zum Retzbach der im Wald verläuft; das Bachbett ist zum Besichtigungszeitpunkt trocken und als flache Mulde ausgebildet; Gewässeraufnahmepunkt 64. | | | | |
| | Bearbeiter: Dipl.-Ing. Dr. Olga Lackner | | | | |
| lfd. Nummer: | 1376 | Fläche: in m ² | 169 | Länge in m: | 169 |
| Bestandestyp: | 0402 Fließendes Gewässer | | | | |
| Charakteristik: | Kurzes Ausleitungsgerinne der Großen Gusen: geradlinig verlaufender Graben am Hangfuß mit stark sandigem Bachbett; Gewässeraufnahmepunkt 65. | | | | |
| | Bearbeiter: Dipl.-Ing. Dr. Olga Lackner | | | | |

| | | | | | |
|-----------------|--|---------------------------|-------------|-------------|------------|
| lfd. Nummer: | 1377 | Fläche: in m ² | 183 | Länge in m: | 61 |
| Bestandestyp: | 0202 Uferbegleitgehölz | | | | |
| Charakteristik: | Kurzer Ufersaum der Schweinbach im regulierten Abschnitt. | | | | |
| | Bearbeiter: Dipl.-Ing. Dr. Olga Lackner | | | | |
| lfd. Nummer: | 1400 | Fläche: in m ² | 688 | Länge in m: | 130 |
| Bestandestyp: | 0210 Markante (landschaftsprägende) Geländeböschung | | | | |
| Charakteristik: | Bestockte, Straßenbegleitende Böschung im bereits gewidmeten Bauland. | | | | |
| | Bearbeiter: Dipl.-Ing. Dr. Olga Lackner | | | | |
| lfd. Nummer: | 1401 | Fläche: in m ² | 0 | Länge in m: | 0 |
| Bestandestyp: | 0207 Markanter Einzelbaum | | | | |
| Charakteristik: | | | | | |
| | Bearbeiter: Dipl.-Ing. Dr. Olga Lackner | | | | |
| lfd. Nummer: | 1402 | Fläche: in m ² | 756 | Länge in m: | 75 |
| Bestandestyp: | 0210 Markante (landschaftsprägende) Geländeböschung | | | | |
| Charakteristik: | Eichen bestockte Geländekante. | | | | |
| | Bearbeiter: Dipl.-Ing. Dr. Olga Lackner | | | | |
| lfd. Nummer: | 1403 | Fläche: in m ² | 563 | Länge in m: | 76 |
| Bestandestyp: | 0210 Markante (landschaftsprägende) Geländeböschung | | | | |
| Charakteristik: | Mieträumen Bestockte Böschung - Waldfortsatz. | | | | |
| | Bearbeiter: Dipl.-Ing. Dr. Olga Lackner | | | | |
| lfd. Nummer: | 1404 | Fläche: in m ² | 989 | Länge in m: | 131 |
| Bestandestyp: | 0210 Markante (landschaftsprägende) Geländeböschung | | | | |
| Charakteristik: | Mit Brennnesseln bewachsene Geländekante mit Gehölzaufkommen. | | | | |
| | Bearbeiter: Dipl.-Ing. Dr. Olga Lackner | | | | |
| lfd. Nummer: | 1405 | Fläche: in m ² | 579 | Länge in m: | 82 |
| Bestandestyp: | 0210 Markante (landschaftsprägende) Geländeböschung | | | | |
| Charakteristik: | Markante, langgezogene, ieinen Feldweg begleitende Böschung mit Obstbaumbestockung. | | | | |
| | Bearbeiter: Dipl.-Ing. Dr. Olga Lackner | | | | |
| lfd. Nummer: | 1406 | Fläche: in m ² | 663 | Länge in m: | 93 |
| Bestandestyp: | 0210 Markante (landschaftsprägende) Geländeböschung | | | | |
| Charakteristik: | Mit Obstgehölzen bewachsene Geländeböschung. | | | | |
| | Bearbeiter: Dipl.-Ing. Dr. Olga Lackner | | | | |
| lfd. Nummer: | 1420 | Fläche: in m ² | 0 | Länge in m: | 0 |
| Bestandestyp: | 0207 Markanter Einzelbaum | | | | |
| Charakteristik: | | | | | |
| | Bearbeiter: Dipl.-Ing. Dr. Olga Lackner | | | | |
| lfd. Nummer: | 1421 | Fläche: in m ² | 128 | Länge in m: | 64 |
| Bestandestyp: | 0210 Markante (landschaftsprägende) Geländeböschung | | | | |
| Charakteristik: | Sukzessierende Geländeböschung mit Hochstauden und Gräsern, die dann in einen Eschenbachbewachsenen Hang übergeht. | | | | |
| | Bearbeiter: Dipl.-Ing. Dr. Olga Lackner | | | | |
| lfd. Nummer: | 1422 | Fläche: in m ² | 1380 | Länge in m: | 345 |
| Bestandestyp: | 0210 Markante (landschaftsprägende) Geländeböschung | | | | |
| Charakteristik: | Sukzessierende Geländeböschung neben dem Pferdeisenbahnweg | | | | |
| | Bearbeiter: Dipl.-Ing. Dr. Olga Lackner | | | | |
| lfd. Nummer: | 1500 | Fläche: in m ² | 0 | Länge in m: | 0 |
| Bestandestyp: | 0207 Markanter Einzelbaum | | | | |
| Charakteristik: | | | | | |
| | Bearbeiter: Dipl.-Ing. Dr. Olga Lackner | | | | |

| | | | | | |
|-----------------|----------------------------------|---------------------------|-----------------------------|-------------|----------|
| lfd. Nummer: | 1501 | Fläche: in m ² | 0 | Länge in m: | 0 |
| Bestandestyp: | 0207 Markanter Einzelbaum | | | | |
| Charakteristik: | | | | | |
| | | Bearbeiter: | Dipl.-Ing. Dr. Olga Lackner | | |
| lfd. Nummer: | 1502 | Fläche: in m ² | 0 | Länge in m: | 0 |
| Bestandestyp: | 0207 Markanter Einzelbaum | | | | |
| Charakteristik: | | | | | |
| | | Bearbeiter: | Dipl.-Ing. Dr. Olga Lackner | | |
| lfd. Nummer: | 1503 | Fläche: in m ² | 0 | Länge in m: | 0 |
| Bestandestyp: | 0207 Markanter Einzelbaum | | | | |
| Charakteristik: | | | | | |
| | | Bearbeiter: | Dipl.-Ing. Dr. Olga Lackner | | |
| lfd. Nummer: | 1504 | Fläche: in m ² | 0 | Länge in m: | 0 |
| Bestandestyp: | 0207 Markanter Einzelbaum | | | | |
| Charakteristik: | | | | | |
| | | Bearbeiter: | Dipl.-Ing. Dr. Olga Lackner | | |
| lfd. Nummer: | 1505 | Fläche: in m ² | 0 | Länge in m: | 0 |
| Bestandestyp: | 0207 Markanter Einzelbaum | | | | |
| Charakteristik: | | | | | |
| | | Bearbeiter: | Dipl.-Ing. Dr. Olga Lackner | | |
| lfd. Nummer: | 1506 | Fläche: in m ² | 0 | Länge in m: | 0 |
| Bestandestyp: | 0207 Markanter Einzelbaum | | | | |
| Charakteristik: | | | | | |
| | | Bearbeiter: | Dipl.-Ing. Dr. Olga Lackner | | |
| lfd. Nummer: | 1507 | Fläche: in m ² | 0 | Länge in m: | 0 |
| Bestandestyp: | 0207 Markanter Einzelbaum | | | | |
| Charakteristik: | | | | | |
| | | Bearbeiter: | Dipl.-Ing. Dr. Olga Lackner | | |
| lfd. Nummer: | 1508 | Fläche: in m ² | 0 | Länge in m: | 0 |
| Bestandestyp: | 0207 Markanter Einzelbaum | | | | |
| Charakteristik: | | | | | |
| | | Bearbeiter: | Dipl.-Ing. Dr. Olga Lackner | | |
| lfd. Nummer: | 1509 | Fläche: in m ² | 0 | Länge in m: | 0 |
| Bestandestyp: | 0207 Markanter Einzelbaum | | | | |
| Charakteristik: | | | | | |
| | | Bearbeiter: | Dipl.-Ing. Dr. Olga Lackner | | |
| lfd. Nummer: | 1510 | Fläche: in m ² | 0 | Länge in m: | 0 |
| Bestandestyp: | 0207 Markanter Einzelbaum | | | | |
| Charakteristik: | | | | | |
| | | Bearbeiter: | Dipl.-Ing. Dr. Olga Lackner | | |
| lfd. Nummer: | 1511 | Fläche: in m ² | 0 | Länge in m: | 0 |
| Bestandestyp: | 0207 Markanter Einzelbaum | | | | |
| Charakteristik: | | | | | |
| | | Bearbeiter: | Dipl.-Ing. Dr. Olga Lackner | | |
| lfd. Nummer: | 1512 | Fläche: in m ² | 0 | Länge in m: | 0 |
| Bestandestyp: | 0207 Markanter Einzelbaum | | | | |
| Charakteristik: | | | | | |
| | | Bearbeiter: | Dipl.-Ing. Dr. Olga Lackner | | |

| | | | | | |
|-----------------|--|---------------------------|----------|-------------|----------|
| lfd. Nummer: | 1513 | Fläche: in m ² | 0 | Länge in m: | 0 |
| Bestandestyp: | 0207 Markanter Einzelbaum | | | | |
| Charakteristik: | | | | | |
| | Bearbeiter: Dipl.-Ing. Dr. Olga Lackner | | | | |
| lfd. Nummer: | 1514 | Fläche: in m ² | 0 | Länge in m: | 0 |
| Bestandestyp: | 0207 Markanter Einzelbaum | | | | |
| Charakteristik: | | | | | |
| | Bearbeiter: Dipl.-Ing. Dr. Olga Lackner | | | | |
| lfd. Nummer: | 1515 | Fläche: in m ² | 0 | Länge in m: | 0 |
| Bestandestyp: | 0207 Markanter Einzelbaum | | | | |
| Charakteristik: | | | | | |
| | Bearbeiter: Dipl.-Ing. Dr. Olga Lackner | | | | |
| lfd. Nummer: | 1516 | Fläche: in m ² | 0 | Länge in m: | 0 |
| Bestandestyp: | 0204 Streuobstbestand (Streuobstwiese/-weide, Obstbaumreihen) | | | | |
| Charakteristik: | | | | | |
| | Bearbeiter: Dipl.-Ing. Dr. Olga Lackner | | | | |
| lfd. Nummer: | 1517 | Fläche: in m ² | 0 | Länge in m: | 0 |
| Bestandestyp: | 0204 Streuobstbestand (Streuobstwiese/-weide, Obstbaumreihen) | | | | |
| Charakteristik: | | | | | |
| | Bearbeiter: Dipl.-Ing. Dr. Olga Lackner | | | | |
| lfd. Nummer: | 1518 | Fläche: in m ² | 0 | Länge in m: | 0 |
| Bestandestyp: | 0204 Streuobstbestand (Streuobstwiese/-weide, Obstbaumreihen) | | | | |
| Charakteristik: | | | | | |
| | Bearbeiter: Dipl.-Ing. Dr. Olga Lackner | | | | |
| lfd. Nummer: | 1519 | Fläche: in m ² | 0 | Länge in m: | 0 |
| Bestandestyp: | 0204 Streuobstbestand (Streuobstwiese/-weide, Obstbaumreihen) | | | | |
| Charakteristik: | | | | | |
| | Bearbeiter: Dipl.-Ing. Dr. Olga Lackner | | | | |
| lfd. Nummer: | 1520 | Fläche: in m ² | 0 | Länge in m: | 0 |
| Bestandestyp: | 0204 Streuobstbestand (Streuobstwiese/-weide, Obstbaumreihen) | | | | |
| Charakteristik: | | | | | |
| | Bearbeiter: Dipl.-Ing. Dr. Olga Lackner | | | | |
| lfd. Nummer: | 1521 | Fläche: in m ² | 0 | Länge in m: | 0 |
| Bestandestyp: | 0207 Markanter Einzelbaum | | | | |
| Charakteristik: | | | | | |
| | Bearbeiter: Dipl.-Ing. Dr. Olga Lackner | | | | |
| lfd. Nummer: | 1522 | Fläche: in m ² | 0 | Länge in m: | 0 |
| Bestandestyp: | 0207 Markanter Einzelbaum | | | | |
| Charakteristik: | | | | | |
| | Bearbeiter: Dipl.-Ing. Dr. Olga Lackner | | | | |
| lfd. Nummer: | 1523 | Fläche: in m ² | 0 | Länge in m: | 0 |
| Bestandestyp: | 0207 Markanter Einzelbaum | | | | |
| Charakteristik: | | | | | |
| | Bearbeiter: Dipl.-Ing. Dr. Olga Lackner | | | | |
| lfd. Nummer: | 1524 | Fläche: in m ² | 0 | Länge in m: | 0 |
| Bestandestyp: | 0207 Markanter Einzelbaum | | | | |
| Charakteristik: | | | | | |
| | Bearbeiter: Dipl.-Ing. Dr. Olga Lackner | | | | |

| | | | | | |
|-----------------|--|---------------------------|----------|-------------|----------|
| lfd. Nummer: | 1525 | Fläche: in m ² | 0 | Länge in m: | 0 |
| Bestandestyp: | 0207 Markanter Einzelbaum | | | | |
| Charakteristik: | | | | | |
| | Bearbeiter: Dipl.-Ing. Dr. Olga Lackner | | | | |
| lfd. Nummer: | 1526 | Fläche: in m ² | 0 | Länge in m: | 0 |
| Bestandestyp: | 0207 Markanter Einzelbaum | | | | |
| Charakteristik: | | | | | |
| | Bearbeiter: Dipl.-Ing. Dr. Olga Lackner | | | | |
| lfd. Nummer: | 1527 | Fläche: in m ² | 0 | Länge in m: | 0 |
| Bestandestyp: | 0207 Markanter Einzelbaum | | | | |
| Charakteristik: | | | | | |
| | Bearbeiter: Dipl.-Ing. Dr. Olga Lackner | | | | |
| lfd. Nummer: | 1528 | Fläche: in m ² | 0 | Länge in m: | 0 |
| Bestandestyp: | 0204 Streuobstbestand (Streuobstwiese/-weide, Obstbaumreihen) | | | | |
| Charakteristik: | | | | | |
| | Bearbeiter: Dipl.-Ing. Dr. Olga Lackner | | | | |
| lfd. Nummer: | 1529 | Fläche: in m ² | 0 | Länge in m: | 0 |
| Bestandestyp: | 0207 Markanter Einzelbaum | | | | |
| Charakteristik: | | | | | |
| | Bearbeiter: Dipl.-Ing. Dr. Olga Lackner | | | | |
| lfd. Nummer: | 1530 | Fläche: in m ² | 0 | Länge in m: | 0 |
| Bestandestyp: | 0207 Markanter Einzelbaum | | | | |
| Charakteristik: | | | | | |
| | Bearbeiter: Dipl.-Ing. Dr. Olga Lackner | | | | |
| lfd. Nummer: | 1531 | Fläche: in m ² | 0 | Länge in m: | 0 |
| Bestandestyp: | 0207 Markanter Einzelbaum | | | | |
| Charakteristik: | | | | | |
| | Bearbeiter: Dipl.-Ing. Dr. Olga Lackner | | | | |
| lfd. Nummer: | 1532 | Fläche: in m ² | 0 | Länge in m: | 0 |
| Bestandestyp: | 0207 Markanter Einzelbaum | | | | |
| Charakteristik: | | | | | |
| | Bearbeiter: Dipl.-Ing. Dr. Olga Lackner | | | | |
| lfd. Nummer: | 1533 | Fläche: in m ² | 0 | Länge in m: | 0 |
| Bestandestyp: | 0207 Markanter Einzelbaum | | | | |
| Charakteristik: | | | | | |
| | Bearbeiter: Dipl.-Ing. Dr. Olga Lackner | | | | |
| lfd. Nummer: | 1534 | Fläche: in m ² | 0 | Länge in m: | 0 |
| Bestandestyp: | 0207 Markanter Einzelbaum | | | | |
| Charakteristik: | | | | | |
| | Bearbeiter: Dipl.-Ing. Dr. Olga Lackner | | | | |
| lfd. Nummer: | 1535 | Fläche: in m ² | 0 | Länge in m: | 0 |
| Bestandestyp: | 0207 Markanter Einzelbaum | | | | |
| Charakteristik: | | | | | |
| | Bearbeiter: Dipl.-Ing. Dr. Olga Lackner | | | | |
| lfd. Nummer: | 1536 | Fläche: in m ² | 0 | Länge in m: | 0 |
| Bestandestyp: | 0207 Markanter Einzelbaum | | | | |
| Charakteristik: | | | | | |
| | Bearbeiter: Dipl.-Ing. Dr. Olga Lackner | | | | |

| | | | | | |
|-----------------|----------------------------------|---------------------------|-----------------------------|-------------|----------|
| lfd. Nummer: | 1537 | Fläche: in m ² | 0 | Länge in m: | 0 |
| Bestandestyp: | 0207 Markanter Einzelbaum | | | | |
| Charakteristik: | | | | | |
| | | Bearbeiter: | Dipl.-Ing. Dr. Olga Lackner | | |
| lfd. Nummer: | 1538 | Fläche: in m ² | 0 | Länge in m: | 0 |
| Bestandestyp: | 0207 Markanter Einzelbaum | | | | |
| Charakteristik: | | | | | |
| | | Bearbeiter: | Dipl.-Ing. Dr. Olga Lackner | | |
| lfd. Nummer: | 1539 | Fläche: in m ² | 0 | Länge in m: | 0 |
| Bestandestyp: | 0207 Markanter Einzelbaum | | | | |
| Charakteristik: | | | | | |
| | | Bearbeiter: | Dipl.-Ing. Dr. Olga Lackner | | |
| lfd. Nummer: | 1540 | Fläche: in m ² | 0 | Länge in m: | 0 |
| Bestandestyp: | 0207 Markanter Einzelbaum | | | | |
| Charakteristik: | | | | | |
| | | Bearbeiter: | Dipl.-Ing. Dr. Olga Lackner | | |
| lfd. Nummer: | 1541 | Fläche: in m ² | 0 | Länge in m: | 0 |
| Bestandestyp: | 0207 Markanter Einzelbaum | | | | |
| Charakteristik: | | | | | |
| | | Bearbeiter: | Dipl.-Ing. Dr. Olga Lackner | | |
| lfd. Nummer: | 1542 | Fläche: in m ² | 0 | Länge in m: | 0 |
| Bestandestyp: | 0207 Markanter Einzelbaum | | | | |
| Charakteristik: | | | | | |
| | | Bearbeiter: | Dipl.-Ing. Dr. Olga Lackner | | |
| lfd. Nummer: | 1543 | Fläche: in m ² | 0 | Länge in m: | 0 |
| Bestandestyp: | 0207 Markanter Einzelbaum | | | | |
| Charakteristik: | | | | | |
| | | Bearbeiter: | Dipl.-Ing. Dr. Olga Lackner | | |
| lfd. Nummer: | 1544 | Fläche: in m ² | 0 | Länge in m: | 0 |
| Bestandestyp: | 0207 Markanter Einzelbaum | | | | |
| Charakteristik: | | | | | |
| | | Bearbeiter: | Dipl.-Ing. Dr. Olga Lackner | | |
| lfd. Nummer: | 1545 | Fläche: in m ² | 0 | Länge in m: | 0 |
| Bestandestyp: | 0207 Markanter Einzelbaum | | | | |
| Charakteristik: | | | | | |
| | | Bearbeiter: | Dipl.-Ing. Dr. Olga Lackner | | |
| lfd. Nummer: | 1546 | Fläche: in m ² | 0 | Länge in m: | 0 |
| Bestandestyp: | 0207 Markanter Einzelbaum | | | | |
| Charakteristik: | | | | | |
| | | Bearbeiter: | Dipl.-Ing. Dr. Olga Lackner | | |
| lfd. Nummer: | 1547 | Fläche: in m ² | 0 | Länge in m: | 0 |
| Bestandestyp: | 0207 Markanter Einzelbaum | | | | |
| Charakteristik: | | | | | |
| | | Bearbeiter: | Dipl.-Ing. Dr. Olga Lackner | | |
| lfd. Nummer: | 1548 | Fläche: in m ² | 0 | Länge in m: | 0 |
| Bestandestyp: | 0207 Markanter Einzelbaum | | | | |
| Charakteristik: | | | | | |
| | | Bearbeiter: | Dipl.-Ing. Dr. Olga Lackner | | |

| | | | | | |
|-----------------|----------------------------------|---------------------------|-----------------------------|-------------|----------|
| lfd. Nummer: | 1549 | Fläche: in m ² | 0 | Länge in m: | 0 |
| Bestandestyp: | 0207 Markanter Einzelbaum | | | | |
| Charakteristik: | | | | | |
| | | Bearbeiter: | Dipl.-Ing. Dr. Olga Lackner | | |
| lfd. Nummer: | 1550 | Fläche: in m ² | 0 | Länge in m: | 0 |
| Bestandestyp: | 0207 Markanter Einzelbaum | | | | |
| Charakteristik: | | | | | |
| | | Bearbeiter: | Dipl.-Ing. Dr. Olga Lackner | | |
| lfd. Nummer: | 1551 | Fläche: in m ² | 0 | Länge in m: | 0 |
| Bestandestyp: | 0207 Markanter Einzelbaum | | | | |
| Charakteristik: | | | | | |
| | | Bearbeiter: | Dipl.-Ing. Dr. Olga Lackner | | |
| lfd. Nummer: | 1552 | Fläche: in m ² | 0 | Länge in m: | 0 |
| Bestandestyp: | 0207 Markanter Einzelbaum | | | | |
| Charakteristik: | | | | | |
| | | Bearbeiter: | Dipl.-Ing. Dr. Olga Lackner | | |
| lfd. Nummer: | 1553 | Fläche: in m ² | 0 | Länge in m: | 0 |
| Bestandestyp: | 0207 Markanter Einzelbaum | | | | |
| Charakteristik: | | | | | |
| | | Bearbeiter: | Dipl.-Ing. Dr. Olga Lackner | | |
| lfd. Nummer: | 1554 | Fläche: in m ² | 0 | Länge in m: | 0 |
| Bestandestyp: | 0207 Markanter Einzelbaum | | | | |
| Charakteristik: | | | | | |
| | | Bearbeiter: | Dipl.-Ing. Dr. Olga Lackner | | |
| lfd. Nummer: | 1555 | Fläche: in m ² | 0 | Länge in m: | 0 |
| Bestandestyp: | 0207 Markanter Einzelbaum | | | | |
| Charakteristik: | | | | | |
| | | Bearbeiter: | Dipl.-Ing. Dr. Olga Lackner | | |
| lfd. Nummer: | 1556 | Fläche: in m ² | 0 | Länge in m: | 0 |
| Bestandestyp: | 0207 Markanter Einzelbaum | | | | |
| Charakteristik: | | | | | |
| | | Bearbeiter: | Dipl.-Ing. Dr. Olga Lackner | | |
| lfd. Nummer: | 1557 | Fläche: in m ² | 0 | Länge in m: | 0 |
| Bestandestyp: | 0207 Markanter Einzelbaum | | | | |
| Charakteristik: | | | | | |
| | | Bearbeiter: | Dipl.-Ing. Dr. Olga Lackner | | |
| lfd. Nummer: | 1558 | Fläche: in m ² | 0 | Länge in m: | 0 |
| Bestandestyp: | 0207 Markanter Einzelbaum | | | | |
| Charakteristik: | | | | | |
| | | Bearbeiter: | Dipl.-Ing. Dr. Olga Lackner | | |
| lfd. Nummer: | 1559 | Fläche: in m ² | 0 | Länge in m: | 0 |
| Bestandestyp: | 0207 Markanter Einzelbaum | | | | |
| Charakteristik: | | | | | |
| | | Bearbeiter: | Dipl.-Ing. Dr. Olga Lackner | | |
| lfd. Nummer: | 1560 | Fläche: in m ² | 0 | Länge in m: | 0 |
| Bestandestyp: | 0207 Markanter Einzelbaum | | | | |
| Charakteristik: | | | | | |
| | | Bearbeiter: | Dipl.-Ing. Dr. Olga Lackner | | |

| | | | | | |
|-----------------|--|---------------------------|----------|-------------|----------|
| lfd. Nummer: | 1561 | Fläche: in m ² | 0 | Länge in m: | 0 |
| Bestandestyp: | 0204 Streuobstbestand (Streuobstwiese/-weide, Obstbaumreihen) | | | | |
| Charakteristik: | Bearbeiter: Dipl.-Ing. Dr. Olga Lackner | | | | |
| lfd. Nummer: | 1562 | Fläche: in m ² | 0 | Länge in m: | 0 |
| Bestandestyp: | 0204 Streuobstbestand (Streuobstwiese/-weide, Obstbaumreihen) | | | | |
| Charakteristik: | Bearbeiter: Dipl.-Ing. Dr. Olga Lackner | | | | |
| lfd. Nummer: | 1563 | Fläche: in m ² | 0 | Länge in m: | 0 |
| Bestandestyp: | 0204 Streuobstbestand (Streuobstwiese/-weide, Obstbaumreihen) | | | | |
| Charakteristik: | Bearbeiter: Dipl.-Ing. Dr. Olga Lackner | | | | |
| lfd. Nummer: | 1564 | Fläche: in m ² | 0 | Länge in m: | 0 |
| Bestandestyp: | 0204 Streuobstbestand (Streuobstwiese/-weide, Obstbaumreihen) | | | | |
| Charakteristik: | Bearbeiter: Dipl.-Ing. Dr. Olga Lackner | | | | |
| lfd. Nummer: | 1565 | Fläche: in m ² | 0 | Länge in m: | 0 |
| Bestandestyp: | 0204 Streuobstbestand (Streuobstwiese/-weide, Obstbaumreihen) | | | | |
| Charakteristik: | Bearbeiter: Dipl.-Ing. Dr. Olga Lackner | | | | |
| lfd. Nummer: | 1566 | Fläche: in m ² | 0 | Länge in m: | 0 |
| Bestandestyp: | 0204 Streuobstbestand (Streuobstwiese/-weide, Obstbaumreihen) | | | | |
| Charakteristik: | Bearbeiter: Dipl.-Ing. Dr. Olga Lackner | | | | |
| lfd. Nummer: | 1567 | Fläche: in m ² | 0 | Länge in m: | 0 |
| Bestandestyp: | 0204 Streuobstbestand (Streuobstwiese/-weide, Obstbaumreihen) | | | | |
| Charakteristik: | Bearbeiter: Dipl.-Ing. Dr. Olga Lackner | | | | |
| lfd. Nummer: | 1568 | Fläche: in m ² | 0 | Länge in m: | 0 |
| Bestandestyp: | 0204 Streuobstbestand (Streuobstwiese/-weide, Obstbaumreihen) | | | | |
| Charakteristik: | Bearbeiter: Dipl.-Ing. Dr. Olga Lackner | | | | |
| lfd. Nummer: | 1569 | Fläche: in m ² | 0 | Länge in m: | 0 |
| Bestandestyp: | 0204 Streuobstbestand (Streuobstwiese/-weide, Obstbaumreihen) | | | | |
| Charakteristik: | Bearbeiter: Dipl.-Ing. Dr. Olga Lackner | | | | |
| lfd. Nummer: | 1570 | Fläche: in m ² | 0 | Länge in m: | 0 |
| Bestandestyp: | 0204 Streuobstbestand (Streuobstwiese/-weide, Obstbaumreihen) | | | | |
| Charakteristik: | Bearbeiter: Dipl.-Ing. Dr. Olga Lackner | | | | |
| lfd. Nummer: | 1571 | Fläche: in m ² | 0 | Länge in m: | 0 |
| Bestandestyp: | 0207 Markanter Einzelbaum | | | | |
| Charakteristik: | Bearbeiter: Dipl.-Ing. Dr. Olga Lackner | | | | |
| lfd. Nummer: | 1572 | Fläche: in m ² | 0 | Länge in m: | 0 |
| Bestandestyp: | 0207 Markanter Einzelbaum | | | | |
| Charakteristik: | Bearbeiter: Dipl.-Ing. Dr. Olga Lackner | | | | |

| | | | | | |
|-----------------|--|---------------------------|----------|-------------|----------|
| lfd. Nummer: | 1573 | Fläche: in m ² | 0 | Länge in m: | 0 |
| Bestandestyp: | 0207 Markanter Einzelbaum | | | | |
| Charakteristik: | | | | | |
| | Bearbeiter: Dipl.-Ing. Dr. Olga Lackner | | | | |
| lfd. Nummer: | 1574 | Fläche: in m ² | 0 | Länge in m: | 0 |
| Bestandestyp: | 0204 Streuobstbestand (Streuobstwiese/-weide, Obstbaumreihen) | | | | |
| Charakteristik: | | | | | |
| | Bearbeiter: Dipl.-Ing. Dr. Olga Lackner | | | | |
| lfd. Nummer: | 1575 | Fläche: in m ² | 0 | Länge in m: | 0 |
| Bestandestyp: | 0204 Streuobstbestand (Streuobstwiese/-weide, Obstbaumreihen) | | | | |
| Charakteristik: | | | | | |
| | Bearbeiter: Dipl.-Ing. Dr. Olga Lackner | | | | |
| lfd. Nummer: | 1576 | Fläche: in m ² | 0 | Länge in m: | 0 |
| Bestandestyp: | 0204 Streuobstbestand (Streuobstwiese/-weide, Obstbaumreihen) | | | | |
| Charakteristik: | | | | | |
| | Bearbeiter: Dipl.-Ing. Dr. Olga Lackner | | | | |
| lfd. Nummer: | 1577 | Fläche: in m ² | 0 | Länge in m: | 0 |
| Bestandestyp: | 0204 Streuobstbestand (Streuobstwiese/-weide, Obstbaumreihen) | | | | |
| Charakteristik: | | | | | |
| | Bearbeiter: Dipl.-Ing. Dr. Olga Lackner | | | | |
| lfd. Nummer: | 1578 | Fläche: in m ² | 0 | Länge in m: | 0 |
| Bestandestyp: | 0204 Streuobstbestand (Streuobstwiese/-weide, Obstbaumreihen) | | | | |
| Charakteristik: | | | | | |
| | Bearbeiter: Dipl.-Ing. Dr. Olga Lackner | | | | |
| lfd. Nummer: | 1579 | Fläche: in m ² | 0 | Länge in m: | 0 |
| Bestandestyp: | 0204 Streuobstbestand (Streuobstwiese/-weide, Obstbaumreihen) | | | | |
| Charakteristik: | | | | | |
| | Bearbeiter: Dipl.-Ing. Dr. Olga Lackner | | | | |
| lfd. Nummer: | 1580 | Fläche: in m ² | 0 | Länge in m: | 0 |
| Bestandestyp: | 0204 Streuobstbestand (Streuobstwiese/-weide, Obstbaumreihen) | | | | |
| Charakteristik: | | | | | |
| | Bearbeiter: Dipl.-Ing. Dr. Olga Lackner | | | | |
| lfd. Nummer: | 1581 | Fläche: in m ² | 0 | Länge in m: | 0 |
| Bestandestyp: | 0204 Streuobstbestand (Streuobstwiese/-weide, Obstbaumreihen) | | | | |
| Charakteristik: | | | | | |
| | Bearbeiter: Dipl.-Ing. Dr. Olga Lackner | | | | |
| lfd. Nummer: | 1582 | Fläche: in m ² | 0 | Länge in m: | 0 |
| Bestandestyp: | 0204 Streuobstbestand (Streuobstwiese/-weide, Obstbaumreihen) | | | | |
| Charakteristik: | | | | | |
| | Bearbeiter: Dipl.-Ing. Dr. Olga Lackner | | | | |
| lfd. Nummer: | 1583 | Fläche: in m ² | 0 | Länge in m: | 0 |
| Bestandestyp: | 0204 Streuobstbestand (Streuobstwiese/-weide, Obstbaumreihen) | | | | |
| Charakteristik: | | | | | |
| | Bearbeiter: Dipl.-Ing. Dr. Olga Lackner | | | | |
| lfd. Nummer: | 1584 | Fläche: in m ² | 0 | Länge in m: | 0 |
| Bestandestyp: | 0204 Streuobstbestand (Streuobstwiese/-weide, Obstbaumreihen) | | | | |
| Charakteristik: | | | | | |
| | Bearbeiter: Dipl.-Ing. Dr. Olga Lackner | | | | |

| | | | | | |
|-----------------|--|---------------------------|----------|-------------|----------|
| lfd. Nummer: | 1585 | Fläche: in m ² | 0 | Länge in m: | 0 |
| Bestandestyp: | 0204 Streuobstbestand (Streuobstwiese/-weide, Obstbaumreihen) | | | | |
| Charakteristik: | Bearbeiter: Dipl.-Ing. Dr. Olga Lackner | | | | |
| lfd. Nummer: | 1586 | Fläche: in m ² | 0 | Länge in m: | 0 |
| Bestandestyp: | 0204 Streuobstbestand (Streuobstwiese/-weide, Obstbaumreihen) | | | | |
| Charakteristik: | Bearbeiter: Dipl.-Ing. Dr. Olga Lackner | | | | |
| lfd. Nummer: | 1587 | Fläche: in m ² | 0 | Länge in m: | 0 |
| Bestandestyp: | 0204 Streuobstbestand (Streuobstwiese/-weide, Obstbaumreihen) | | | | |
| Charakteristik: | Bearbeiter: Dipl.-Ing. Dr. Olga Lackner | | | | |
| lfd. Nummer: | 1588 | Fläche: in m ² | 0 | Länge in m: | 0 |
| Bestandestyp: | 0204 Streuobstbestand (Streuobstwiese/-weide, Obstbaumreihen) | | | | |
| Charakteristik: | Bearbeiter: Dipl.-Ing. Dr. Olga Lackner | | | | |
| lfd. Nummer: | 1589 | Fläche: in m ² | 0 | Länge in m: | 0 |
| Bestandestyp: | 0204 Streuobstbestand (Streuobstwiese/-weide, Obstbaumreihen) | | | | |
| Charakteristik: | Bearbeiter: Dipl.-Ing. Dr. Olga Lackner | | | | |
| lfd. Nummer: | 1590 | Fläche: in m ² | 0 | Länge in m: | 0 |
| Bestandestyp: | 0204 Streuobstbestand (Streuobstwiese/-weide, Obstbaumreihen) | | | | |
| Charakteristik: | Bearbeiter: Dipl.-Ing. Dr. Olga Lackner | | | | |
| lfd. Nummer: | 1591 | Fläche: in m ² | 0 | Länge in m: | 0 |
| Bestandestyp: | 0204 Streuobstbestand (Streuobstwiese/-weide, Obstbaumreihen) | | | | |
| Charakteristik: | Bearbeiter: Dipl.-Ing. Dr. Olga Lackner | | | | |
| lfd. Nummer: | 1592 | Fläche: in m ² | 0 | Länge in m: | 0 |
| Bestandestyp: | 0204 Streuobstbestand (Streuobstwiese/-weide, Obstbaumreihen) | | | | |
| Charakteristik: | Bearbeiter: Dipl.-Ing. Dr. Olga Lackner | | | | |
| lfd. Nummer: | 1593 | Fläche: in m ² | 0 | Länge in m: | 0 |
| Bestandestyp: | 0204 Streuobstbestand (Streuobstwiese/-weide, Obstbaumreihen) | | | | |
| Charakteristik: | Bearbeiter: Dipl.-Ing. Dr. Olga Lackner | | | | |
| lfd. Nummer: | 1594 | Fläche: in m ² | 0 | Länge in m: | 0 |
| Bestandestyp: | 0204 Streuobstbestand (Streuobstwiese/-weide, Obstbaumreihen) | | | | |
| Charakteristik: | Bearbeiter: Dipl.-Ing. Dr. Olga Lackner | | | | |
| lfd. Nummer: | 1595 | Fläche: in m ² | 0 | Länge in m: | 0 |
| Bestandestyp: | 0204 Streuobstbestand (Streuobstwiese/-weide, Obstbaumreihen) | | | | |
| Charakteristik: | Bearbeiter: Dipl.-Ing. Dr. Olga Lackner | | | | |
| lfd. Nummer: | 1596 | Fläche: in m ² | 0 | Länge in m: | 0 |
| Bestandestyp: | 0204 Streuobstbestand (Streuobstwiese/-weide, Obstbaumreihen) | | | | |
| Charakteristik: | Bearbeiter: Dipl.-Ing. Dr. Olga Lackner | | | | |

| | | | | | |
|-----------------|--|---------------------------|----------|-------------|----------|
| lfd. Nummer: | 1597 | Fläche: in m ² | 0 | Länge in m: | 0 |
| Bestandestyp: | 0204 Streuobstbestand (Streuobstwiese/-weide, Obstbaumreihen) | | | | |
| Charakteristik: | Bearbeiter: Dipl.-Ing. Dr. Olga Lackner | | | | |
| lfd. Nummer: | 1598 | Fläche: in m ² | 0 | Länge in m: | 0 |
| Bestandestyp: | 0204 Streuobstbestand (Streuobstwiese/-weide, Obstbaumreihen) | | | | |
| Charakteristik: | Bearbeiter: Dipl.-Ing. Dr. Olga Lackner | | | | |
| lfd. Nummer: | 1599 | Fläche: in m ² | 0 | Länge in m: | 0 |
| Bestandestyp: | 0204 Streuobstbestand (Streuobstwiese/-weide, Obstbaumreihen) | | | | |
| Charakteristik: | Bearbeiter: Dipl.-Ing. Dr. Olga Lackner | | | | |
| lfd. Nummer: | 1600 | Fläche: in m ² | 0 | Länge in m: | 0 |
| Bestandestyp: | 0204 Streuobstbestand (Streuobstwiese/-weide, Obstbaumreihen) | | | | |
| Charakteristik: | Bearbeiter: Dipl.-Ing. Dr. Olga Lackner | | | | |
| lfd. Nummer: | 1601 | Fläche: in m ² | 0 | Länge in m: | 0 |
| Bestandestyp: | 0204 Streuobstbestand (Streuobstwiese/-weide, Obstbaumreihen) | | | | |
| Charakteristik: | Bearbeiter: Dipl.-Ing. Dr. Olga Lackner | | | | |
| lfd. Nummer: | 1602 | Fläche: in m ² | 0 | Länge in m: | 0 |
| Bestandestyp: | 0204 Streuobstbestand (Streuobstwiese/-weide, Obstbaumreihen) | | | | |
| Charakteristik: | Bearbeiter: Dipl.-Ing. Dr. Olga Lackner | | | | |
| lfd. Nummer: | 1603 | Fläche: in m ² | 0 | Länge in m: | 0 |
| Bestandestyp: | 0204 Streuobstbestand (Streuobstwiese/-weide, Obstbaumreihen) | | | | |
| Charakteristik: | Bearbeiter: Dipl.-Ing. Dr. Olga Lackner | | | | |
| lfd. Nummer: | 1604 | Fläche: in m ² | 0 | Länge in m: | 0 |
| Bestandestyp: | 0204 Streuobstbestand (Streuobstwiese/-weide, Obstbaumreihen) | | | | |
| Charakteristik: | Bearbeiter: Dipl.-Ing. Dr. Olga Lackner | | | | |
| lfd. Nummer: | 1605 | Fläche: in m ² | 0 | Länge in m: | 0 |
| Bestandestyp: | 0207 Markanter Einzelbaum | | | | |
| Charakteristik: | Bearbeiter: Dipl.-Ing. Dr. Olga Lackner | | | | |
| lfd. Nummer: | 1606 | Fläche: in m ² | 0 | Länge in m: | 0 |
| Bestandestyp: | 0204 Streuobstbestand (Streuobstwiese/-weide, Obstbaumreihen) | | | | |
| Charakteristik: | Bearbeiter: Dipl.-Ing. Dr. Olga Lackner | | | | |
| lfd. Nummer: | 1607 | Fläche: in m ² | 0 | Länge in m: | 0 |
| Bestandestyp: | 0204 Streuobstbestand (Streuobstwiese/-weide, Obstbaumreihen) | | | | |
| Charakteristik: | Bearbeiter: Dipl.-Ing. Dr. Olga Lackner | | | | |
| lfd. Nummer: | 1608 | Fläche: in m ² | 0 | Länge in m: | 0 |
| Bestandestyp: | 0204 Streuobstbestand (Streuobstwiese/-weide, Obstbaumreihen) | | | | |
| Charakteristik: | Bearbeiter: Dipl.-Ing. Dr. Olga Lackner | | | | |

| | | | | | |
|-----------------|--|---------------------------|----------|-------------|----------|
| lfd. Nummer: | 1609 | Fläche: in m ² | 0 | Länge in m: | 0 |
| Bestandestyp: | 0204 Streuobstbestand (Streuobstwiese/-weide, Obstbaumreihen) | | | | |
| Charakteristik: | Bearbeiter: Dipl.-Ing. Dr. Olga Lackner | | | | |
| lfd. Nummer: | 1610 | Fläche: in m ² | 0 | Länge in m: | 0 |
| Bestandestyp: | 0204 Streuobstbestand (Streuobstwiese/-weide, Obstbaumreihen) | | | | |
| Charakteristik: | Bearbeiter: Dipl.-Ing. Dr. Olga Lackner | | | | |
| lfd. Nummer: | 1611 | Fläche: in m ² | 0 | Länge in m: | 0 |
| Bestandestyp: | 0204 Streuobstbestand (Streuobstwiese/-weide, Obstbaumreihen) | | | | |
| Charakteristik: | Bearbeiter: Dipl.-Ing. Dr. Olga Lackner | | | | |
| lfd. Nummer: | 1612 | Fläche: in m ² | 0 | Länge in m: | 0 |
| Bestandestyp: | 0204 Streuobstbestand (Streuobstwiese/-weide, Obstbaumreihen) | | | | |
| Charakteristik: | Bearbeiter: Dipl.-Ing. Dr. Olga Lackner | | | | |
| lfd. Nummer: | 1613 | Fläche: in m ² | 0 | Länge in m: | 0 |
| Bestandestyp: | 0204 Streuobstbestand (Streuobstwiese/-weide, Obstbaumreihen) | | | | |
| Charakteristik: | Bearbeiter: Dipl.-Ing. Dr. Olga Lackner | | | | |
| lfd. Nummer: | 1614 | Fläche: in m ² | 0 | Länge in m: | 0 |
| Bestandestyp: | 0204 Streuobstbestand (Streuobstwiese/-weide, Obstbaumreihen) | | | | |
| Charakteristik: | Bearbeiter: Dipl.-Ing. Dr. Olga Lackner | | | | |
| lfd. Nummer: | 1615 | Fläche: in m ² | 0 | Länge in m: | 0 |
| Bestandestyp: | 0204 Streuobstbestand (Streuobstwiese/-weide, Obstbaumreihen) | | | | |
| Charakteristik: | Bearbeiter: Dipl.-Ing. Dr. Olga Lackner | | | | |
| lfd. Nummer: | 1616 | Fläche: in m ² | 0 | Länge in m: | 0 |
| Bestandestyp: | 0204 Streuobstbestand (Streuobstwiese/-weide, Obstbaumreihen) | | | | |
| Charakteristik: | Bearbeiter: Dipl.-Ing. Dr. Olga Lackner | | | | |
| lfd. Nummer: | 1617 | Fläche: in m ² | 0 | Länge in m: | 0 |
| Bestandestyp: | 0204 Streuobstbestand (Streuobstwiese/-weide, Obstbaumreihen) | | | | |
| Charakteristik: | Bearbeiter: Dipl.-Ing. Dr. Olga Lackner | | | | |
| lfd. Nummer: | 1618 | Fläche: in m ² | 0 | Länge in m: | 0 |
| Bestandestyp: | 0204 Streuobstbestand (Streuobstwiese/-weide, Obstbaumreihen) | | | | |
| Charakteristik: | Bearbeiter: Dipl.-Ing. Dr. Olga Lackner | | | | |
| lfd. Nummer: | 1619 | Fläche: in m ² | 0 | Länge in m: | 0 |
| Bestandestyp: | 0204 Streuobstbestand (Streuobstwiese/-weide, Obstbaumreihen) | | | | |
| Charakteristik: | Bearbeiter: Dipl.-Ing. Dr. Olga Lackner | | | | |
| lfd. Nummer: | 1620 | Fläche: in m ² | 0 | Länge in m: | 0 |
| Bestandestyp: | 0204 Streuobstbestand (Streuobstwiese/-weide, Obstbaumreihen) | | | | |
| Charakteristik: | Bearbeiter: Dipl.-Ing. Dr. Olga Lackner | | | | |

| | | | | | |
|-----------------|--|---------------------------|----------|-------------|----------|
| lfd. Nummer: | 1621 | Fläche: in m ² | 0 | Länge in m: | 0 |
| Bestandestyp: | 0204 Streuobstbestand (Streuobstwiese/-weide, Obstbaumreihen) | | | | |
| Charakteristik: | Bearbeiter: Dipl.-Ing. Dr. Olga Lackner | | | | |
| lfd. Nummer: | 1622 | Fläche: in m ² | 0 | Länge in m: | 0 |
| Bestandestyp: | 0204 Streuobstbestand (Streuobstwiese/-weide, Obstbaumreihen) | | | | |
| Charakteristik: | Bearbeiter: Dipl.-Ing. Dr. Olga Lackner | | | | |
| lfd. Nummer: | 1623 | Fläche: in m ² | 0 | Länge in m: | 0 |
| Bestandestyp: | 0204 Streuobstbestand (Streuobstwiese/-weide, Obstbaumreihen) | | | | |
| Charakteristik: | Bearbeiter: Dipl.-Ing. Dr. Olga Lackner | | | | |
| lfd. Nummer: | 1624 | Fläche: in m ² | 0 | Länge in m: | 0 |
| Bestandestyp: | 0204 Streuobstbestand (Streuobstwiese/-weide, Obstbaumreihen) | | | | |
| Charakteristik: | Bearbeiter: Dipl.-Ing. Dr. Olga Lackner | | | | |
| lfd. Nummer: | 1625 | Fläche: in m ² | 0 | Länge in m: | 0 |
| Bestandestyp: | 0204 Streuobstbestand (Streuobstwiese/-weide, Obstbaumreihen) | | | | |
| Charakteristik: | Bearbeiter: Dipl.-Ing. Dr. Olga Lackner | | | | |
| lfd. Nummer: | 1626 | Fläche: in m ² | 0 | Länge in m: | 0 |
| Bestandestyp: | 0204 Streuobstbestand (Streuobstwiese/-weide, Obstbaumreihen) | | | | |
| Charakteristik: | Bearbeiter: Dipl.-Ing. Dr. Olga Lackner | | | | |
| lfd. Nummer: | 1627 | Fläche: in m ² | 0 | Länge in m: | 0 |
| Bestandestyp: | 0204 Streuobstbestand (Streuobstwiese/-weide, Obstbaumreihen) | | | | |
| Charakteristik: | Bearbeiter: Dipl.-Ing. Dr. Olga Lackner | | | | |
| lfd. Nummer: | 1628 | Fläche: in m ² | 0 | Länge in m: | 0 |
| Bestandestyp: | 0204 Streuobstbestand (Streuobstwiese/-weide, Obstbaumreihen) | | | | |
| Charakteristik: | Bearbeiter: Dipl.-Ing. Dr. Olga Lackner | | | | |
| lfd. Nummer: | 1629 | Fläche: in m ² | 0 | Länge in m: | 0 |
| Bestandestyp: | 0204 Streuobstbestand (Streuobstwiese/-weide, Obstbaumreihen) | | | | |
| Charakteristik: | Bearbeiter: Dipl.-Ing. Dr. Olga Lackner | | | | |
| lfd. Nummer: | 1630 | Fläche: in m ² | 0 | Länge in m: | 0 |
| Bestandestyp: | 0204 Streuobstbestand (Streuobstwiese/-weide, Obstbaumreihen) | | | | |
| Charakteristik: | Bearbeiter: Dipl.-Ing. Dr. Olga Lackner | | | | |
| lfd. Nummer: | 1631 | Fläche: in m ² | 0 | Länge in m: | 0 |
| Bestandestyp: | 0204 Streuobstbestand (Streuobstwiese/-weide, Obstbaumreihen) | | | | |
| Charakteristik: | Bearbeiter: Dipl.-Ing. Dr. Olga Lackner | | | | |
| lfd. Nummer: | 1632 | Fläche: in m ² | 0 | Länge in m: | 0 |
| Bestandestyp: | 0204 Streuobstbestand (Streuobstwiese/-weide, Obstbaumreihen) | | | | |
| Charakteristik: | Bearbeiter: Dipl.-Ing. Dr. Olga Lackner | | | | |

| | | | | | |
|-----------------|--|---------------------------|----------|-------------|----------|
| lfd. Nummer: | 1633 | Fläche: in m ² | 0 | Länge in m: | 0 |
| Bestandestyp: | 0204 Streuobstbestand (Streuobstwiese/-weide, Obstbaumreihen) | | | | |
| Charakteristik: | | | | | |
| | Bearbeiter: Dipl.-Ing. Dr. Olga Lackner | | | | |
| lfd. Nummer: | 1634 | Fläche: in m ² | 0 | Länge in m: | 0 |
| Bestandestyp: | 0204 Streuobstbestand (Streuobstwiese/-weide, Obstbaumreihen) | | | | |
| Charakteristik: | | | | | |
| | Bearbeiter: Dipl.-Ing. Dr. Olga Lackner | | | | |
| lfd. Nummer: | 1635 | Fläche: in m ² | 0 | Länge in m: | 0 |
| Bestandestyp: | 0207 Markanter Einzelbaum | | | | |
| Charakteristik: | | | | | |
| | Bearbeiter: Dipl.-Ing. Dr. Olga Lackner | | | | |
| lfd. Nummer: | 1636 | Fläche: in m ² | 0 | Länge in m: | 0 |
| Bestandestyp: | 0207 Markanter Einzelbaum | | | | |
| Charakteristik: | | | | | |
| | Bearbeiter: Dipl.-Ing. Dr. Olga Lackner | | | | |
| lfd. Nummer: | 1637 | Fläche: in m ² | 0 | Länge in m: | 0 |
| Bestandestyp: | 0207 Markanter Einzelbaum | | | | |
| Charakteristik: | | | | | |
| | Bearbeiter: Dipl.-Ing. Dr. Olga Lackner | | | | |
| lfd. Nummer: | 1638 | Fläche: in m ² | 0 | Länge in m: | 0 |
| Bestandestyp: | 0204 Streuobstbestand (Streuobstwiese/-weide, Obstbaumreihen) | | | | |
| Charakteristik: | | | | | |
| | Bearbeiter: Dipl.-Ing. Dr. Olga Lackner | | | | |
| lfd. Nummer: | 1639 | Fläche: in m ² | 0 | Länge in m: | 0 |
| Bestandestyp: | 0204 Streuobstbestand (Streuobstwiese/-weide, Obstbaumreihen) | | | | |
| Charakteristik: | | | | | |
| | Bearbeiter: Dipl.-Ing. Dr. Olga Lackner | | | | |
| lfd. Nummer: | 1640 | Fläche: in m ² | 0 | Länge in m: | 0 |
| Bestandestyp: | 0204 Streuobstbestand (Streuobstwiese/-weide, Obstbaumreihen) | | | | |
| Charakteristik: | | | | | |
| | Bearbeiter: Dipl.-Ing. Dr. Olga Lackner | | | | |
| lfd. Nummer: | 1641 | Fläche: in m ² | 0 | Länge in m: | 0 |
| Bestandestyp: | 0204 Streuobstbestand (Streuobstwiese/-weide, Obstbaumreihen) | | | | |
| Charakteristik: | | | | | |
| | Bearbeiter: Dipl.-Ing. Dr. Olga Lackner | | | | |
| lfd. Nummer: | 1642 | Fläche: in m ² | 0 | Länge in m: | 0 |
| Bestandestyp: | 0204 Streuobstbestand (Streuobstwiese/-weide, Obstbaumreihen) | | | | |
| Charakteristik: | | | | | |
| | Bearbeiter: Dipl.-Ing. Dr. Olga Lackner | | | | |
| lfd. Nummer: | 1643 | Fläche: in m ² | 0 | Länge in m: | 0 |
| Bestandestyp: | 0204 Streuobstbestand (Streuobstwiese/-weide, Obstbaumreihen) | | | | |
| Charakteristik: | | | | | |
| | Bearbeiter: Dipl.-Ing. Dr. Olga Lackner | | | | |
| lfd. Nummer: | 1644 | Fläche: in m ² | 0 | Länge in m: | 0 |
| Bestandestyp: | 0207 Markanter Einzelbaum | | | | |
| Charakteristik: | | | | | |
| | Bearbeiter: Dipl.-Ing. Dr. Olga Lackner | | | | |

| | | | | | |
|-----------------|--|---------------------------|----------|-------------|----------|
| lfd. Nummer: | 1645 | Fläche: in m ² | 0 | Länge in m: | 0 |
| Bestandestyp: | 0204 Streuobstbestand (Streuobstwiese/-weide, Obstbaumreihen) | | | | |
| Charakteristik: | Bearbeiter: Dipl.-Ing. Dr. Olga Lackner | | | | |
| lfd. Nummer: | 1646 | Fläche: in m ² | 0 | Länge in m: | 0 |
| Bestandestyp: | 0204 Streuobstbestand (Streuobstwiese/-weide, Obstbaumreihen) | | | | |
| Charakteristik: | Bearbeiter: Dipl.-Ing. Dr. Olga Lackner | | | | |
| lfd. Nummer: | 1647 | Fläche: in m ² | 0 | Länge in m: | 0 |
| Bestandestyp: | 0204 Streuobstbestand (Streuobstwiese/-weide, Obstbaumreihen) | | | | |
| Charakteristik: | Bearbeiter: Dipl.-Ing. Dr. Olga Lackner | | | | |
| lfd. Nummer: | 1648 | Fläche: in m ² | 0 | Länge in m: | 0 |
| Bestandestyp: | 0204 Streuobstbestand (Streuobstwiese/-weide, Obstbaumreihen) | | | | |
| Charakteristik: | Bearbeiter: Dipl.-Ing. Dr. Olga Lackner | | | | |
| lfd. Nummer: | 1649 | Fläche: in m ² | 0 | Länge in m: | 0 |
| Bestandestyp: | 0207 Markanter Einzelbaum | | | | |
| Charakteristik: | Bearbeiter: Dipl.-Ing. Dr. Olga Lackner | | | | |
| lfd. Nummer: | 1650 | Fläche: in m ² | 0 | Länge in m: | 0 |
| Bestandestyp: | 0204 Streuobstbestand (Streuobstwiese/-weide, Obstbaumreihen) | | | | |
| Charakteristik: | Bearbeiter: Dipl.-Ing. Dr. Olga Lackner | | | | |
| lfd. Nummer: | 1651 | Fläche: in m ² | 0 | Länge in m: | 0 |
| Bestandestyp: | 0204 Streuobstbestand (Streuobstwiese/-weide, Obstbaumreihen) | | | | |
| Charakteristik: | Bearbeiter: Dipl.-Ing. Dr. Olga Lackner | | | | |
| lfd. Nummer: | 1652 | Fläche: in m ² | 0 | Länge in m: | 0 |
| Bestandestyp: | 0204 Streuobstbestand (Streuobstwiese/-weide, Obstbaumreihen) | | | | |
| Charakteristik: | Bearbeiter: Dipl.-Ing. Dr. Olga Lackner | | | | |
| lfd. Nummer: | 1653 | Fläche: in m ² | 0 | Länge in m: | 0 |
| Bestandestyp: | 0204 Streuobstbestand (Streuobstwiese/-weide, Obstbaumreihen) | | | | |
| Charakteristik: | Bearbeiter: Dipl.-Ing. Dr. Olga Lackner | | | | |
| lfd. Nummer: | 1654 | Fläche: in m ² | 0 | Länge in m: | 0 |
| Bestandestyp: | 0204 Streuobstbestand (Streuobstwiese/-weide, Obstbaumreihen) | | | | |
| Charakteristik: | Bearbeiter: Dipl.-Ing. Dr. Olga Lackner | | | | |
| lfd. Nummer: | 1655 | Fläche: in m ² | 0 | Länge in m: | 0 |
| Bestandestyp: | 0204 Streuobstbestand (Streuobstwiese/-weide, Obstbaumreihen) | | | | |
| Charakteristik: | Bearbeiter: Dipl.-Ing. Dr. Olga Lackner | | | | |
| lfd. Nummer: | 1656 | Fläche: in m ² | 0 | Länge in m: | 0 |
| Bestandestyp: | 0204 Streuobstbestand (Streuobstwiese/-weide, Obstbaumreihen) | | | | |
| Charakteristik: | Bearbeiter: Dipl.-Ing. Dr. Olga Lackner | | | | |

| | | | | | |
|-----------------|--|---------------------------|----------|-------------|----------|
| lfd. Nummer: | 1657 | Fläche: in m ² | 0 | Länge in m: | 0 |
| Bestandestyp: | 0204 Streuobstbestand (Streuobstwiese/-weide, Obstbaumreihen) | | | | |
| Charakteristik: | Bearbeiter: Dipl.-Ing. Dr. Olga Lackner | | | | |
| lfd. Nummer: | 1658 | Fläche: in m ² | 0 | Länge in m: | 0 |
| Bestandestyp: | 0204 Streuobstbestand (Streuobstwiese/-weide, Obstbaumreihen) | | | | |
| Charakteristik: | Bearbeiter: Dipl.-Ing. Dr. Olga Lackner | | | | |
| lfd. Nummer: | 1659 | Fläche: in m ² | 0 | Länge in m: | 0 |
| Bestandestyp: | 0204 Streuobstbestand (Streuobstwiese/-weide, Obstbaumreihen) | | | | |
| Charakteristik: | Bearbeiter: Dipl.-Ing. Dr. Olga Lackner | | | | |
| lfd. Nummer: | 1660 | Fläche: in m ² | 0 | Länge in m: | 0 |
| Bestandestyp: | 0204 Streuobstbestand (Streuobstwiese/-weide, Obstbaumreihen) | | | | |
| Charakteristik: | Bearbeiter: Dipl.-Ing. Dr. Olga Lackner | | | | |
| lfd. Nummer: | 1661 | Fläche: in m ² | 0 | Länge in m: | 0 |
| Bestandestyp: | 0204 Streuobstbestand (Streuobstwiese/-weide, Obstbaumreihen) | | | | |
| Charakteristik: | Bearbeiter: Dipl.-Ing. Dr. Olga Lackner | | | | |
| lfd. Nummer: | 1662 | Fläche: in m ² | 0 | Länge in m: | 0 |
| Bestandestyp: | 0204 Streuobstbestand (Streuobstwiese/-weide, Obstbaumreihen) | | | | |
| Charakteristik: | Bearbeiter: Dipl.-Ing. Dr. Olga Lackner | | | | |
| lfd. Nummer: | 1663 | Fläche: in m ² | 0 | Länge in m: | 0 |
| Bestandestyp: | 0204 Streuobstbestand (Streuobstwiese/-weide, Obstbaumreihen) | | | | |
| Charakteristik: | Bearbeiter: Dipl.-Ing. Dr. Olga Lackner | | | | |
| lfd. Nummer: | 1664 | Fläche: in m ² | 0 | Länge in m: | 0 |
| Bestandestyp: | 0204 Streuobstbestand (Streuobstwiese/-weide, Obstbaumreihen) | | | | |
| Charakteristik: | Bearbeiter: Dipl.-Ing. Dr. Olga Lackner | | | | |
| lfd. Nummer: | 1665 | Fläche: in m ² | 0 | Länge in m: | 0 |
| Bestandestyp: | 0204 Streuobstbestand (Streuobstwiese/-weide, Obstbaumreihen) | | | | |
| Charakteristik: | Bearbeiter: Dipl.-Ing. Dr. Olga Lackner | | | | |
| lfd. Nummer: | 1666 | Fläche: in m ² | 0 | Länge in m: | 0 |
| Bestandestyp: | 0204 Streuobstbestand (Streuobstwiese/-weide, Obstbaumreihen) | | | | |
| Charakteristik: | Bearbeiter: Dipl.-Ing. Dr. Olga Lackner | | | | |
| lfd. Nummer: | 1667 | Fläche: in m ² | 0 | Länge in m: | 0 |
| Bestandestyp: | 0204 Streuobstbestand (Streuobstwiese/-weide, Obstbaumreihen) | | | | |
| Charakteristik: | Bearbeiter: Dipl.-Ing. Dr. Olga Lackner | | | | |
| lfd. Nummer: | 1668 | Fläche: in m ² | 0 | Länge in m: | 0 |
| Bestandestyp: | 0204 Streuobstbestand (Streuobstwiese/-weide, Obstbaumreihen) | | | | |
| Charakteristik: | Bearbeiter: Dipl.-Ing. Dr. Olga Lackner | | | | |

| | | | | | |
|-----------------|--|---------------------------|----------|-------------|----------|
| lfd. Nummer: | 1669 | Fläche: in m ² | 0 | Länge in m: | 0 |
| Bestandestyp: | 0204 Streuobstbestand (Streuobstwiese/-weide, Obstbaumreihen) | | | | |
| Charakteristik: | | | | | |
| | Bearbeiter: Dipl.-Ing. Dr. Olga Lackner | | | | |
| lfd. Nummer: | 1670 | Fläche: in m ² | 0 | Länge in m: | 0 |
| Bestandestyp: | 0204 Streuobstbestand (Streuobstwiese/-weide, Obstbaumreihen) | | | | |
| Charakteristik: | | | | | |
| | Bearbeiter: Dipl.-Ing. Dr. Olga Lackner | | | | |
| lfd. Nummer: | 1671 | Fläche: in m ² | 0 | Länge in m: | 0 |
| Bestandestyp: | 0204 Streuobstbestand (Streuobstwiese/-weide, Obstbaumreihen) | | | | |
| Charakteristik: | | | | | |
| | Bearbeiter: Dipl.-Ing. Dr. Olga Lackner | | | | |
| lfd. Nummer: | 1672 | Fläche: in m ² | 0 | Länge in m: | 0 |
| Bestandestyp: | 0204 Streuobstbestand (Streuobstwiese/-weide, Obstbaumreihen) | | | | |
| Charakteristik: | | | | | |
| | Bearbeiter: Dipl.-Ing. Dr. Olga Lackner | | | | |
| lfd. Nummer: | 1673 | Fläche: in m ² | 0 | Länge in m: | 0 |
| Bestandestyp: | 0207 Markanter Einzelbaum | | | | |
| Charakteristik: | | | | | |
| | Bearbeiter: Dipl.-Ing. Dr. Olga Lackner | | | | |
| lfd. Nummer: | 1674 | Fläche: in m ² | 0 | Länge in m: | 0 |
| Bestandestyp: | 0204 Streuobstbestand (Streuobstwiese/-weide, Obstbaumreihen) | | | | |
| Charakteristik: | | | | | |
| | Bearbeiter: Dipl.-Ing. Dr. Olga Lackner | | | | |
| lfd. Nummer: | 1675 | Fläche: in m ² | 0 | Länge in m: | 0 |
| Bestandestyp: | 0204 Streuobstbestand (Streuobstwiese/-weide, Obstbaumreihen) | | | | |
| Charakteristik: | | | | | |
| | Bearbeiter: Dipl.-Ing. Dr. Olga Lackner | | | | |
| lfd. Nummer: | 1676 | Fläche: in m ² | 0 | Länge in m: | 0 |
| Bestandestyp: | 0204 Streuobstbestand (Streuobstwiese/-weide, Obstbaumreihen) | | | | |
| Charakteristik: | | | | | |
| | Bearbeiter: Dipl.-Ing. Dr. Olga Lackner | | | | |
| lfd. Nummer: | 1677 | Fläche: in m ² | 0 | Länge in m: | 0 |
| Bestandestyp: | 0204 Streuobstbestand (Streuobstwiese/-weide, Obstbaumreihen) | | | | |
| Charakteristik: | | | | | |
| | Bearbeiter: Dipl.-Ing. Dr. Olga Lackner | | | | |
| lfd. Nummer: | 1678 | Fläche: in m ² | 0 | Länge in m: | 0 |
| Bestandestyp: | 0204 Streuobstbestand (Streuobstwiese/-weide, Obstbaumreihen) | | | | |
| Charakteristik: | | | | | |
| | Bearbeiter: Dipl.-Ing. Dr. Olga Lackner | | | | |
| lfd. Nummer: | 1679 | Fläche: in m ² | 0 | Länge in m: | 0 |
| Bestandestyp: | 0204 Streuobstbestand (Streuobstwiese/-weide, Obstbaumreihen) | | | | |
| Charakteristik: | | | | | |
| | Bearbeiter: Dipl.-Ing. Dr. Olga Lackner | | | | |
| lfd. Nummer: | 1680 | Fläche: in m ² | 0 | Länge in m: | 0 |
| Bestandestyp: | 0204 Streuobstbestand (Streuobstwiese/-weide, Obstbaumreihen) | | | | |
| Charakteristik: | | | | | |
| | Bearbeiter: Dipl.-Ing. Dr. Olga Lackner | | | | |

| | | | | | |
|-----------------|--|---------------------------|----------|-------------|----------|
| lfd. Nummer: | 1681 | Fläche: in m ² | 0 | Länge in m: | 0 |
| Bestandestyp: | 0204 Streuobstbestand (Streuobstwiese/-weide, Obstbaumreihen) | | | | |
| Charakteristik: | | | | | |
| | Bearbeiter: Dipl.-Ing. Dr. Olga Lackner | | | | |
| lfd. Nummer: | 1682 | Fläche: in m ² | 0 | Länge in m: | 0 |
| Bestandestyp: | 0204 Streuobstbestand (Streuobstwiese/-weide, Obstbaumreihen) | | | | |
| Charakteristik: | | | | | |
| | Bearbeiter: Dipl.-Ing. Dr. Olga Lackner | | | | |
| lfd. Nummer: | 1683 | Fläche: in m ² | 0 | Länge in m: | 0 |
| Bestandestyp: | 0204 Streuobstbestand (Streuobstwiese/-weide, Obstbaumreihen) | | | | |
| Charakteristik: | | | | | |
| | Bearbeiter: Dipl.-Ing. Dr. Olga Lackner | | | | |
| lfd. Nummer: | 1684 | Fläche: in m ² | 0 | Länge in m: | 0 |
| Bestandestyp: | 0207 Markanter Einzelbaum | | | | |
| Charakteristik: | | | | | |
| | Bearbeiter: Dipl.-Ing. Dr. Olga Lackner | | | | |
| lfd. Nummer: | 1685 | Fläche: in m ² | 0 | Länge in m: | 0 |
| Bestandestyp: | 0204 Streuobstbestand (Streuobstwiese/-weide, Obstbaumreihen) | | | | |
| Charakteristik: | | | | | |
| | Bearbeiter: Dipl.-Ing. Dr. Olga Lackner | | | | |
| lfd. Nummer: | 1686 | Fläche: in m ² | 0 | Länge in m: | 0 |
| Bestandestyp: | 0204 Streuobstbestand (Streuobstwiese/-weide, Obstbaumreihen) | | | | |
| Charakteristik: | | | | | |
| | Bearbeiter: Dipl.-Ing. Dr. Olga Lackner | | | | |
| lfd. Nummer: | 1687 | Fläche: in m ² | 0 | Länge in m: | 0 |
| Bestandestyp: | 0204 Streuobstbestand (Streuobstwiese/-weide, Obstbaumreihen) | | | | |
| Charakteristik: | | | | | |
| | Bearbeiter: Dipl.-Ing. Dr. Olga Lackner | | | | |
| lfd. Nummer: | 1688 | Fläche: in m ² | 0 | Länge in m: | 0 |
| Bestandestyp: | 0204 Streuobstbestand (Streuobstwiese/-weide, Obstbaumreihen) | | | | |
| Charakteristik: | | | | | |
| | Bearbeiter: Dipl.-Ing. Dr. Olga Lackner | | | | |
| lfd. Nummer: | 1689 | Fläche: in m ² | 0 | Länge in m: | 0 |
| Bestandestyp: | 0204 Streuobstbestand (Streuobstwiese/-weide, Obstbaumreihen) | | | | |
| Charakteristik: | | | | | |
| | Bearbeiter: Dipl.-Ing. Dr. Olga Lackner | | | | |
| lfd. Nummer: | 1690 | Fläche: in m ² | 0 | Länge in m: | 0 |
| Bestandestyp: | 0204 Streuobstbestand (Streuobstwiese/-weide, Obstbaumreihen) | | | | |
| Charakteristik: | | | | | |
| | Bearbeiter: Dipl.-Ing. Dr. Olga Lackner | | | | |
| lfd. Nummer: | 1691 | Fläche: in m ² | 0 | Länge in m: | 0 |
| Bestandestyp: | 0204 Streuobstbestand (Streuobstwiese/-weide, Obstbaumreihen) | | | | |
| Charakteristik: | | | | | |
| | Bearbeiter: Dipl.-Ing. Dr. Olga Lackner | | | | |
| lfd. Nummer: | 1692 | Fläche: in m ² | 0 | Länge in m: | 0 |
| Bestandestyp: | 0204 Streuobstbestand (Streuobstwiese/-weide, Obstbaumreihen) | | | | |
| Charakteristik: | | | | | |
| | Bearbeiter: Dipl.-Ing. Dr. Olga Lackner | | | | |

| | | | | | |
|-----------------|--|---------------------------|----------|-------------|----------|
| lfd. Nummer: | 1693 | Fläche: in m ² | 0 | Länge in m: | 0 |
| Bestandestyp: | 0204 Streuobstbestand (Streuobstwiese/-weide, Obstbaumreihen) | | | | |
| Charakteristik: | Bearbeiter: Dipl.-Ing. Dr. Olga Lackner | | | | |
| lfd. Nummer: | 1694 | Fläche: in m ² | 0 | Länge in m: | 0 |
| Bestandestyp: | 0204 Streuobstbestand (Streuobstwiese/-weide, Obstbaumreihen) | | | | |
| Charakteristik: | Bearbeiter: Dipl.-Ing. Dr. Olga Lackner | | | | |
| lfd. Nummer: | 1695 | Fläche: in m ² | 0 | Länge in m: | 0 |
| Bestandestyp: | 0204 Streuobstbestand (Streuobstwiese/-weide, Obstbaumreihen) | | | | |
| Charakteristik: | Bearbeiter: Dipl.-Ing. Dr. Olga Lackner | | | | |
| lfd. Nummer: | 1696 | Fläche: in m ² | 0 | Länge in m: | 0 |
| Bestandestyp: | 0204 Streuobstbestand (Streuobstwiese/-weide, Obstbaumreihen) | | | | |
| Charakteristik: | Bearbeiter: Dipl.-Ing. Dr. Olga Lackner | | | | |
| lfd. Nummer: | 1697 | Fläche: in m ² | 0 | Länge in m: | 0 |
| Bestandestyp: | 0207 Markanter Einzelbaum | | | | |
| Charakteristik: | Bearbeiter: Dipl.-Ing. Dr. Olga Lackner | | | | |
| lfd. Nummer: | 1698 | Fläche: in m ² | 0 | Länge in m: | 0 |
| Bestandestyp: | 0204 Streuobstbestand (Streuobstwiese/-weide, Obstbaumreihen) | | | | |
| Charakteristik: | Bearbeiter: Dipl.-Ing. Dr. Olga Lackner | | | | |
| lfd. Nummer: | 1699 | Fläche: in m ² | 0 | Länge in m: | 0 |
| Bestandestyp: | 0204 Streuobstbestand (Streuobstwiese/-weide, Obstbaumreihen) | | | | |
| Charakteristik: | Bearbeiter: Dipl.-Ing. Dr. Olga Lackner | | | | |
| lfd. Nummer: | 1700 | Fläche: in m ² | 0 | Länge in m: | 0 |
| Bestandestyp: | 0204 Streuobstbestand (Streuobstwiese/-weide, Obstbaumreihen) | | | | |
| Charakteristik: | Bearbeiter: Dipl.-Ing. Dr. Olga Lackner | | | | |
| lfd. Nummer: | 1701 | Fläche: in m ² | 0 | Länge in m: | 0 |
| Bestandestyp: | 0204 Streuobstbestand (Streuobstwiese/-weide, Obstbaumreihen) | | | | |
| Charakteristik: | Bearbeiter: Dipl.-Ing. Dr. Olga Lackner | | | | |
| lfd. Nummer: | 1702 | Fläche: in m ² | 0 | Länge in m: | 0 |
| Bestandestyp: | 0204 Streuobstbestand (Streuobstwiese/-weide, Obstbaumreihen) | | | | |
| Charakteristik: | Bearbeiter: Dipl.-Ing. Dr. Olga Lackner | | | | |
| lfd. Nummer: | 1703 | Fläche: in m ² | 0 | Länge in m: | 0 |
| Bestandestyp: | 0207 Markanter Einzelbaum | | | | |
| Charakteristik: | Bearbeiter: Dipl.-Ing. Dr. Olga Lackner | | | | |
| lfd. Nummer: | 1704 | Fläche: in m ² | 0 | Länge in m: | 0 |
| Bestandestyp: | 0207 Markanter Einzelbaum | | | | |
| Charakteristik: | Bearbeiter: Dipl.-Ing. Dr. Olga Lackner | | | | |

| | | | | | |
|-----------------|--|---------------------------|----------|-------------|----------|
| lfd. Nummer: | 1705 | Fläche: in m ² | 0 | Länge in m: | 0 |
| Bestandestyp: | 0204 Streuobstbestand (Streuobstwiese/-weide, Obstbaumreihen) | | | | |
| Charakteristik: | Bearbeiter: Dipl.-Ing. Dr. Olga Lackner | | | | |
| lfd. Nummer: | 1706 | Fläche: in m ² | 0 | Länge in m: | 0 |
| Bestandestyp: | 0204 Streuobstbestand (Streuobstwiese/-weide, Obstbaumreihen) | | | | |
| Charakteristik: | Bearbeiter: Dipl.-Ing. Dr. Olga Lackner | | | | |
| lfd. Nummer: | 1707 | Fläche: in m ² | 0 | Länge in m: | 0 |
| Bestandestyp: | 0204 Streuobstbestand (Streuobstwiese/-weide, Obstbaumreihen) | | | | |
| Charakteristik: | Bearbeiter: Dipl.-Ing. Dr. Olga Lackner | | | | |
| lfd. Nummer: | 1708 | Fläche: in m ² | 0 | Länge in m: | 0 |
| Bestandestyp: | 0204 Streuobstbestand (Streuobstwiese/-weide, Obstbaumreihen) | | | | |
| Charakteristik: | Bearbeiter: Dipl.-Ing. Dr. Olga Lackner | | | | |
| lfd. Nummer: | 1709 | Fläche: in m ² | 0 | Länge in m: | 0 |
| Bestandestyp: | 0204 Streuobstbestand (Streuobstwiese/-weide, Obstbaumreihen) | | | | |
| Charakteristik: | Bearbeiter: Dipl.-Ing. Dr. Olga Lackner | | | | |
| lfd. Nummer: | 1710 | Fläche: in m ² | 0 | Länge in m: | 0 |
| Bestandestyp: | 0204 Streuobstbestand (Streuobstwiese/-weide, Obstbaumreihen) | | | | |
| Charakteristik: | Bearbeiter: Dipl.-Ing. Dr. Olga Lackner | | | | |
| lfd. Nummer: | 1711 | Fläche: in m ² | 0 | Länge in m: | 0 |
| Bestandestyp: | 0207 Markanter Einzelbaum | | | | |
| Charakteristik: | Bearbeiter: Dipl.-Ing. Dr. Olga Lackner | | | | |
| lfd. Nummer: | 1712 | Fläche: in m ² | 0 | Länge in m: | 0 |
| Bestandestyp: | 0204 Streuobstbestand (Streuobstwiese/-weide, Obstbaumreihen) | | | | |
| Charakteristik: | Bearbeiter: Dipl.-Ing. Dr. Olga Lackner | | | | |
| lfd. Nummer: | 1713 | Fläche: in m ² | 0 | Länge in m: | 0 |
| Bestandestyp: | 0204 Streuobstbestand (Streuobstwiese/-weide, Obstbaumreihen) | | | | |
| Charakteristik: | Bearbeiter: Dipl.-Ing. Dr. Olga Lackner | | | | |
| lfd. Nummer: | 1714 | Fläche: in m ² | 0 | Länge in m: | 0 |
| Bestandestyp: | 0204 Streuobstbestand (Streuobstwiese/-weide, Obstbaumreihen) | | | | |
| Charakteristik: | Bearbeiter: Dipl.-Ing. Dr. Olga Lackner | | | | |
| lfd. Nummer: | 1715 | Fläche: in m ² | 0 | Länge in m: | 0 |
| Bestandestyp: | 0204 Streuobstbestand (Streuobstwiese/-weide, Obstbaumreihen) | | | | |
| Charakteristik: | Bearbeiter: Dipl.-Ing. Dr. Olga Lackner | | | | |
| lfd. Nummer: | 1716 | Fläche: in m ² | 0 | Länge in m: | 0 |
| Bestandestyp: | 0204 Streuobstbestand (Streuobstwiese/-weide, Obstbaumreihen) | | | | |
| Charakteristik: | Bearbeiter: Dipl.-Ing. Dr. Olga Lackner | | | | |

| | | | | | |
|-----------------|--|---------------------------|---|-------------|---|
| lfd. Nummer: | 1717 | Fläche: in m ² | 0 | Länge in m: | 0 |
| Bestandestyp: | 0204 Streuobstbestand (Streuobstwiese/-weide, Obstbaumreihen) | | | | |
| Charakteristik: | Bearbeiter: Dipl.-Ing. Dr. Olga Lackner | | | | |
| lfd. Nummer: | 1718 | Fläche: in m ² | 0 | Länge in m: | 0 |
| Bestandestyp: | 0204 Streuobstbestand (Streuobstwiese/-weide, Obstbaumreihen) | | | | |
| Charakteristik: | Bearbeiter: Dipl.-Ing. Dr. Olga Lackner | | | | |
| lfd. Nummer: | 1719 | Fläche: in m ² | 0 | Länge in m: | 0 |
| Bestandestyp: | 0204 Streuobstbestand (Streuobstwiese/-weide, Obstbaumreihen) | | | | |
| Charakteristik: | Bearbeiter: Dipl.-Ing. Dr. Olga Lackner | | | | |
| lfd. Nummer: | 1720 | Fläche: in m ² | 0 | Länge in m: | 0 |
| Bestandestyp: | 0204 Streuobstbestand (Streuobstwiese/-weide, Obstbaumreihen) | | | | |
| Charakteristik: | Bearbeiter: Dipl.-Ing. Dr. Olga Lackner | | | | |
| lfd. Nummer: | 1721 | Fläche: in m ² | 0 | Länge in m: | 0 |
| Bestandestyp: | 0204 Streuobstbestand (Streuobstwiese/-weide, Obstbaumreihen) | | | | |
| Charakteristik: | Bearbeiter: Dipl.-Ing. Dr. Olga Lackner | | | | |
| lfd. Nummer: | 1722 | Fläche: in m ² | 0 | Länge in m: | 0 |
| Bestandestyp: | 0204 Streuobstbestand (Streuobstwiese/-weide, Obstbaumreihen) | | | | |
| Charakteristik: | Bearbeiter: Dipl.-Ing. Dr. Olga Lackner | | | | |
| lfd. Nummer: | 1723 | Fläche: in m ² | 0 | Länge in m: | 0 |
| Bestandestyp: | 0204 Streuobstbestand (Streuobstwiese/-weide, Obstbaumreihen) | | | | |
| Charakteristik: | Bearbeiter: Dipl.-Ing. Dr. Olga Lackner | | | | |
| lfd. Nummer: | 1724 | Fläche: in m ² | 0 | Länge in m: | 0 |
| Bestandestyp: | 0204 Streuobstbestand (Streuobstwiese/-weide, Obstbaumreihen) | | | | |
| Charakteristik: | Bearbeiter: Dipl.-Ing. Dr. Olga Lackner | | | | |
| lfd. Nummer: | 1725 | Fläche: in m ² | 0 | Länge in m: | 0 |
| Bestandestyp: | 0204 Streuobstbestand (Streuobstwiese/-weide, Obstbaumreihen) | | | | |
| Charakteristik: | Bearbeiter: Dipl.-Ing. Dr. Olga Lackner | | | | |
| lfd. Nummer: | 1726 | Fläche: in m ² | 0 | Länge in m: | 0 |
| Bestandestyp: | 0204 Streuobstbestand (Streuobstwiese/-weide, Obstbaumreihen) | | | | |
| Charakteristik: | Bearbeiter: Dipl.-Ing. Dr. Olga Lackner | | | | |
| lfd. Nummer: | 1727 | Fläche: in m ² | 0 | Länge in m: | 0 |
| Bestandestyp: | 0204 Streuobstbestand (Streuobstwiese/-weide, Obstbaumreihen) | | | | |
| Charakteristik: | Bearbeiter: Dipl.-Ing. Dr. Olga Lackner | | | | |
| lfd. Nummer: | 1728 | Fläche: in m ² | 0 | Länge in m: | 0 |
| Bestandestyp: | 0204 Streuobstbestand (Streuobstwiese/-weide, Obstbaumreihen) | | | | |
| Charakteristik: | Bearbeiter: Dipl.-Ing. Dr. Olga Lackner | | | | |

| | | | | | |
|-----------------|--|---------------------------|---|-------------|---|
| lfd. Nummer: | 1729 | Fläche: in m ² | 0 | Länge in m: | 0 |
| Bestandestyp: | 0204 Streuobstbestand (Streuobstwiese/-weide, Obstbaumreihen) | | | | |
| Charakteristik: | Bearbeiter: Dipl.-Ing. Dr. Olga Lackner | | | | |
| lfd. Nummer: | 1730 | Fläche: in m ² | 0 | Länge in m: | 0 |
| Bestandestyp: | 0204 Streuobstbestand (Streuobstwiese/-weide, Obstbaumreihen) | | | | |
| Charakteristik: | Bearbeiter: Dipl.-Ing. Dr. Olga Lackner | | | | |
| lfd. Nummer: | 1731 | Fläche: in m ² | 0 | Länge in m: | 0 |
| Bestandestyp: | 0204 Streuobstbestand (Streuobstwiese/-weide, Obstbaumreihen) | | | | |
| Charakteristik: | Bearbeiter: Dipl.-Ing. Dr. Olga Lackner | | | | |
| lfd. Nummer: | 1732 | Fläche: in m ² | 0 | Länge in m: | 0 |
| Bestandestyp: | 0204 Streuobstbestand (Streuobstwiese/-weide, Obstbaumreihen) | | | | |
| Charakteristik: | Bearbeiter: Dipl.-Ing. Dr. Olga Lackner | | | | |
| lfd. Nummer: | 1733 | Fläche: in m ² | 0 | Länge in m: | 0 |
| Bestandestyp: | 0204 Streuobstbestand (Streuobstwiese/-weide, Obstbaumreihen) | | | | |
| Charakteristik: | Bearbeiter: Dipl.-Ing. Dr. Olga Lackner | | | | |
| lfd. Nummer: | 1734 | Fläche: in m ² | 0 | Länge in m: | 0 |
| Bestandestyp: | 0204 Streuobstbestand (Streuobstwiese/-weide, Obstbaumreihen) | | | | |
| Charakteristik: | Bearbeiter: Dipl.-Ing. Dr. Olga Lackner | | | | |
| lfd. Nummer: | 1735 | Fläche: in m ² | 0 | Länge in m: | 0 |
| Bestandestyp: | 0204 Streuobstbestand (Streuobstwiese/-weide, Obstbaumreihen) | | | | |
| Charakteristik: | Bearbeiter: Dipl.-Ing. Dr. Olga Lackner | | | | |
| lfd. Nummer: | 1736 | Fläche: in m ² | 0 | Länge in m: | 0 |
| Bestandestyp: | 0204 Streuobstbestand (Streuobstwiese/-weide, Obstbaumreihen) | | | | |
| Charakteristik: | Bearbeiter: Dipl.-Ing. Dr. Olga Lackner | | | | |
| lfd. Nummer: | 1737 | Fläche: in m ² | 0 | Länge in m: | 0 |
| Bestandestyp: | 0204 Streuobstbestand (Streuobstwiese/-weide, Obstbaumreihen) | | | | |
| Charakteristik: | Bearbeiter: Dipl.-Ing. Dr. Olga Lackner | | | | |
| lfd. Nummer: | 1738 | Fläche: in m ² | 0 | Länge in m: | 0 |
| Bestandestyp: | 0204 Streuobstbestand (Streuobstwiese/-weide, Obstbaumreihen) | | | | |
| Charakteristik: | Bearbeiter: Dipl.-Ing. Dr. Olga Lackner | | | | |
| lfd. Nummer: | 1739 | Fläche: in m ² | 0 | Länge in m: | 0 |
| Bestandestyp: | 0204 Streuobstbestand (Streuobstwiese/-weide, Obstbaumreihen) | | | | |
| Charakteristik: | Bearbeiter: Dipl.-Ing. Dr. Olga Lackner | | | | |
| lfd. Nummer: | 1740 | Fläche: in m ² | 0 | Länge in m: | 0 |
| Bestandestyp: | 0204 Streuobstbestand (Streuobstwiese/-weide, Obstbaumreihen) | | | | |
| Charakteristik: | Bearbeiter: Dipl.-Ing. Dr. Olga Lackner | | | | |

| | | | | | |
|-----------------|--|---------------------------|---|-------------|---|
| lfd. Nummer: | 1741 | Fläche: in m ² | 0 | Länge in m: | 0 |
| Bestandestyp: | 0204 Streuobstbestand (Streuobstwiese/-weide, Obstbaumreihen) | | | | |
| Charakteristik: | Bearbeiter: Dipl.-Ing. Dr. Olga Lackner | | | | |
| lfd. Nummer: | 1742 | Fläche: in m ² | 0 | Länge in m: | 0 |
| Bestandestyp: | 0204 Streuobstbestand (Streuobstwiese/-weide, Obstbaumreihen) | | | | |
| Charakteristik: | Bearbeiter: Dipl.-Ing. Dr. Olga Lackner | | | | |
| lfd. Nummer: | 1743 | Fläche: in m ² | 0 | Länge in m: | 0 |
| Bestandestyp: | 0204 Streuobstbestand (Streuobstwiese/-weide, Obstbaumreihen) | | | | |
| Charakteristik: | Bearbeiter: Dipl.-Ing. Dr. Olga Lackner | | | | |
| lfd. Nummer: | 1744 | Fläche: in m ² | 0 | Länge in m: | 0 |
| Bestandestyp: | 0204 Streuobstbestand (Streuobstwiese/-weide, Obstbaumreihen) | | | | |
| Charakteristik: | Bearbeiter: Dipl.-Ing. Dr. Olga Lackner | | | | |
| lfd. Nummer: | 1745 | Fläche: in m ² | 0 | Länge in m: | 0 |
| Bestandestyp: | 0204 Streuobstbestand (Streuobstwiese/-weide, Obstbaumreihen) | | | | |
| Charakteristik: | Bearbeiter: Dipl.-Ing. Dr. Olga Lackner | | | | |
| lfd. Nummer: | 1746 | Fläche: in m ² | 0 | Länge in m: | 0 |
| Bestandestyp: | 0204 Streuobstbestand (Streuobstwiese/-weide, Obstbaumreihen) | | | | |
| Charakteristik: | Bearbeiter: Dipl.-Ing. Dr. Olga Lackner | | | | |
| lfd. Nummer: | 1747 | Fläche: in m ² | 0 | Länge in m: | 0 |
| Bestandestyp: | 0204 Streuobstbestand (Streuobstwiese/-weide, Obstbaumreihen) | | | | |
| Charakteristik: | Bearbeiter: Dipl.-Ing. Dr. Olga Lackner | | | | |
| lfd. Nummer: | 1748 | Fläche: in m ² | 0 | Länge in m: | 0 |
| Bestandestyp: | 0204 Streuobstbestand (Streuobstwiese/-weide, Obstbaumreihen) | | | | |
| Charakteristik: | Bearbeiter: Dipl.-Ing. Dr. Olga Lackner | | | | |
| lfd. Nummer: | 1749 | Fläche: in m ² | 0 | Länge in m: | 0 |
| Bestandestyp: | 0204 Streuobstbestand (Streuobstwiese/-weide, Obstbaumreihen) | | | | |
| Charakteristik: | Bearbeiter: Dipl.-Ing. Dr. Olga Lackner | | | | |
| lfd. Nummer: | 1750 | Fläche: in m ² | 0 | Länge in m: | 0 |
| Bestandestyp: | 0204 Streuobstbestand (Streuobstwiese/-weide, Obstbaumreihen) | | | | |
| Charakteristik: | Bearbeiter: Dipl.-Ing. Dr. Olga Lackner | | | | |
| lfd. Nummer: | 1751 | Fläche: in m ² | 0 | Länge in m: | 0 |
| Bestandestyp: | 0204 Streuobstbestand (Streuobstwiese/-weide, Obstbaumreihen) | | | | |
| Charakteristik: | Bearbeiter: Dipl.-Ing. Dr. Olga Lackner | | | | |
| lfd. Nummer: | 1752 | Fläche: in m ² | 0 | Länge in m: | 0 |
| Bestandestyp: | 0204 Streuobstbestand (Streuobstwiese/-weide, Obstbaumreihen) | | | | |
| Charakteristik: | Bearbeiter: Dipl.-Ing. Dr. Olga Lackner | | | | |

| | | | | | |
|-----------------|--|---------------------------|----------|-------------|----------|
| lfd. Nummer: | 1753 | Fläche: in m ² | 0 | Länge in m: | 0 |
| Bestandestyp: | 0204 Streuobstbestand (Streuobstwiese/-weide, Obstbaumreihen) | | | | |
| Charakteristik: | Bearbeiter: Dipl.-Ing. Dr. Olga Lackner | | | | |
| lfd. Nummer: | 1754 | Fläche: in m ² | 0 | Länge in m: | 0 |
| Bestandestyp: | 0204 Streuobstbestand (Streuobstwiese/-weide, Obstbaumreihen) | | | | |
| Charakteristik: | Bearbeiter: Dipl.-Ing. Dr. Olga Lackner | | | | |
| lfd. Nummer: | 1755 | Fläche: in m ² | 0 | Länge in m: | 0 |
| Bestandestyp: | 0204 Streuobstbestand (Streuobstwiese/-weide, Obstbaumreihen) | | | | |
| Charakteristik: | Bearbeiter: Dipl.-Ing. Dr. Olga Lackner | | | | |
| lfd. Nummer: | 1756 | Fläche: in m ² | 0 | Länge in m: | 0 |
| Bestandestyp: | 0204 Streuobstbestand (Streuobstwiese/-weide, Obstbaumreihen) | | | | |
| Charakteristik: | Bearbeiter: Dipl.-Ing. Dr. Olga Lackner | | | | |
| lfd. Nummer: | 1757 | Fläche: in m ² | 0 | Länge in m: | 0 |
| Bestandestyp: | 0204 Streuobstbestand (Streuobstwiese/-weide, Obstbaumreihen) | | | | |
| Charakteristik: | Bearbeiter: Dipl.-Ing. Dr. Olga Lackner | | | | |
| lfd. Nummer: | 1758 | Fläche: in m ² | 0 | Länge in m: | 0 |
| Bestandestyp: | 0207 Markanter Einzelbaum | | | | |
| Charakteristik: | Bearbeiter: Dipl.-Ing. Dr. Olga Lackner | | | | |
| lfd. Nummer: | 1759 | Fläche: in m ² | 0 | Länge in m: | 0 |
| Bestandestyp: | 0204 Streuobstbestand (Streuobstwiese/-weide, Obstbaumreihen) | | | | |
| Charakteristik: | Bearbeiter: Dipl.-Ing. Dr. Olga Lackner | | | | |
| lfd. Nummer: | 1760 | Fläche: in m ² | 0 | Länge in m: | 0 |
| Bestandestyp: | 0204 Streuobstbestand (Streuobstwiese/-weide, Obstbaumreihen) | | | | |
| Charakteristik: | Bearbeiter: Dipl.-Ing. Dr. Olga Lackner | | | | |
| lfd. Nummer: | 1761 | Fläche: in m ² | 0 | Länge in m: | 0 |
| Bestandestyp: | 0204 Streuobstbestand (Streuobstwiese/-weide, Obstbaumreihen) | | | | |
| Charakteristik: | Bearbeiter: Dipl.-Ing. Dr. Olga Lackner | | | | |
| lfd. Nummer: | 1762 | Fläche: in m ² | 0 | Länge in m: | 0 |
| Bestandestyp: | 0204 Streuobstbestand (Streuobstwiese/-weide, Obstbaumreihen) | | | | |
| Charakteristik: | Bearbeiter: Dipl.-Ing. Dr. Olga Lackner | | | | |
| lfd. Nummer: | 1763 | Fläche: in m ² | 0 | Länge in m: | 0 |
| Bestandestyp: | 0204 Streuobstbestand (Streuobstwiese/-weide, Obstbaumreihen) | | | | |
| Charakteristik: | Bearbeiter: Dipl.-Ing. Dr. Olga Lackner | | | | |
| lfd. Nummer: | 1764 | Fläche: in m ² | 0 | Länge in m: | 0 |
| Bestandestyp: | 0204 Streuobstbestand (Streuobstwiese/-weide, Obstbaumreihen) | | | | |
| Charakteristik: | Bearbeiter: Dipl.-Ing. Dr. Olga Lackner | | | | |

| | | | | | |
|-----------------|--|---------------------------|----------|-------------|----------|
| lfd. Nummer: | 1765 | Fläche: in m ² | 0 | Länge in m: | 0 |
| Bestandestyp: | 0204 Streuobstbestand (Streuobstwiese/-weide, Obstbaumreihen) | | | | |
| Charakteristik: | | | | | |
| | Bearbeiter: Dipl.-Ing. Dr. Olga Lackner | | | | |
| lfd. Nummer: | 1766 | Fläche: in m ² | 0 | Länge in m: | 0 |
| Bestandestyp: | 0204 Streuobstbestand (Streuobstwiese/-weide, Obstbaumreihen) | | | | |
| Charakteristik: | | | | | |
| | Bearbeiter: Dipl.-Ing. Dr. Olga Lackner | | | | |
| lfd. Nummer: | 1767 | Fläche: in m ² | 0 | Länge in m: | 0 |
| Bestandestyp: | 0204 Streuobstbestand (Streuobstwiese/-weide, Obstbaumreihen) | | | | |
| Charakteristik: | | | | | |
| | Bearbeiter: Dipl.-Ing. Dr. Olga Lackner | | | | |
| lfd. Nummer: | 1768 | Fläche: in m ² | 0 | Länge in m: | 0 |
| Bestandestyp: | 0204 Streuobstbestand (Streuobstwiese/-weide, Obstbaumreihen) | | | | |
| Charakteristik: | | | | | |
| | Bearbeiter: Dipl.-Ing. Dr. Olga Lackner | | | | |
| lfd. Nummer: | 1769 | Fläche: in m ² | 0 | Länge in m: | 0 |
| Bestandestyp: | 0204 Streuobstbestand (Streuobstwiese/-weide, Obstbaumreihen) | | | | |
| Charakteristik: | | | | | |
| | Bearbeiter: Dipl.-Ing. Dr. Olga Lackner | | | | |
| lfd. Nummer: | 1770 | Fläche: in m ² | 0 | Länge in m: | 0 |
| Bestandestyp: | 0204 Streuobstbestand (Streuobstwiese/-weide, Obstbaumreihen) | | | | |
| Charakteristik: | | | | | |
| | Bearbeiter: Dipl.-Ing. Dr. Olga Lackner | | | | |
| lfd. Nummer: | 1771 | Fläche: in m ² | 0 | Länge in m: | 0 |
| Bestandestyp: | 0204 Streuobstbestand (Streuobstwiese/-weide, Obstbaumreihen) | | | | |
| Charakteristik: | | | | | |
| | Bearbeiter: Dipl.-Ing. Dr. Olga Lackner | | | | |