

# Naturraumkartierung Oberösterreich



Landschaftserhebung  
Gemeinde Gramastetten

# Naturraumkartierung Oberösterreich

Landschaftserhebung  
Gemeinde Gramastetten

Endbericht

Auftragnehmer:  
Lebensraum - Geissler-Gruber GmbH  
TB für Biologie

Bearbeiter:  
Mag. Senta Geissler  
Mag. Renate Gruber

im Auftrag der Oö. Landesregierung,  
Naturschutzabteilung – Naturraumkartierung OÖ

## Impressum:

Medieninhaber: Land Oberösterreich  
Herausgeber:  
Amt der O ö. Landesregierung  
Naturschutzabteilung – Naturraumkartierung Oberösterreich  
A-4560 Kirchdorf an der Krems  
Tel.: +43 7582 685 533  
Fax: +43 7582 685 399  
E-Mail: [biokart.post@ooe.gv.at](mailto:biokart.post@ooe.gv.at)  
Projektleitung: Mag. Kurt Rußmann  
Projektbetreuung: Martina Auer, Mag. Günter Dorninger  
Redaktion: Marlies Aigner, Martina Auer, Mag. Günter Dorninger, Mag. Kurt Rußmann

Layout und Grafik: G. Dorninger (natur:raum)  
Herstellung: Eigenvervielfältigung

Kirchdorf a. d. Krems, 2004

© Alle Rechte, insbesondere das Recht der Vervielfältigung, Verbreitung oder  
Verwertung bleiben dem Land Oberösterreich vorbehalten

# INHALTSVERZEICHNIS

<b>1. VORBEMERKUNGEN</b>	<b>1</b>
<b>2. BESCHREIBUNG DER EINZELNEN TEILGEBIETE</b>	<b>3</b>
2.1 Teilgebiet 1: <i>Kulturlandschaft der Mühlviertler Hochlagen</i>	3
2.2 Teilgebiet 2: <i>Bachtäler und begleitende Hangwälder</i>	4
2.3 Teilgebiet 3: <i>Siedlungsgebiet</i>	5
<b>3. ZUSAMMENFASSENDE BESCHREIBUNG</b>	<b>6</b>
<b>4. LITERATUR- UND QUELLENVERZEICHNIS</b>	<b>8</b>

**Anhang 1:** Fotodokumentation

**Anhang 2:** Beschreibung der Einzelflächen

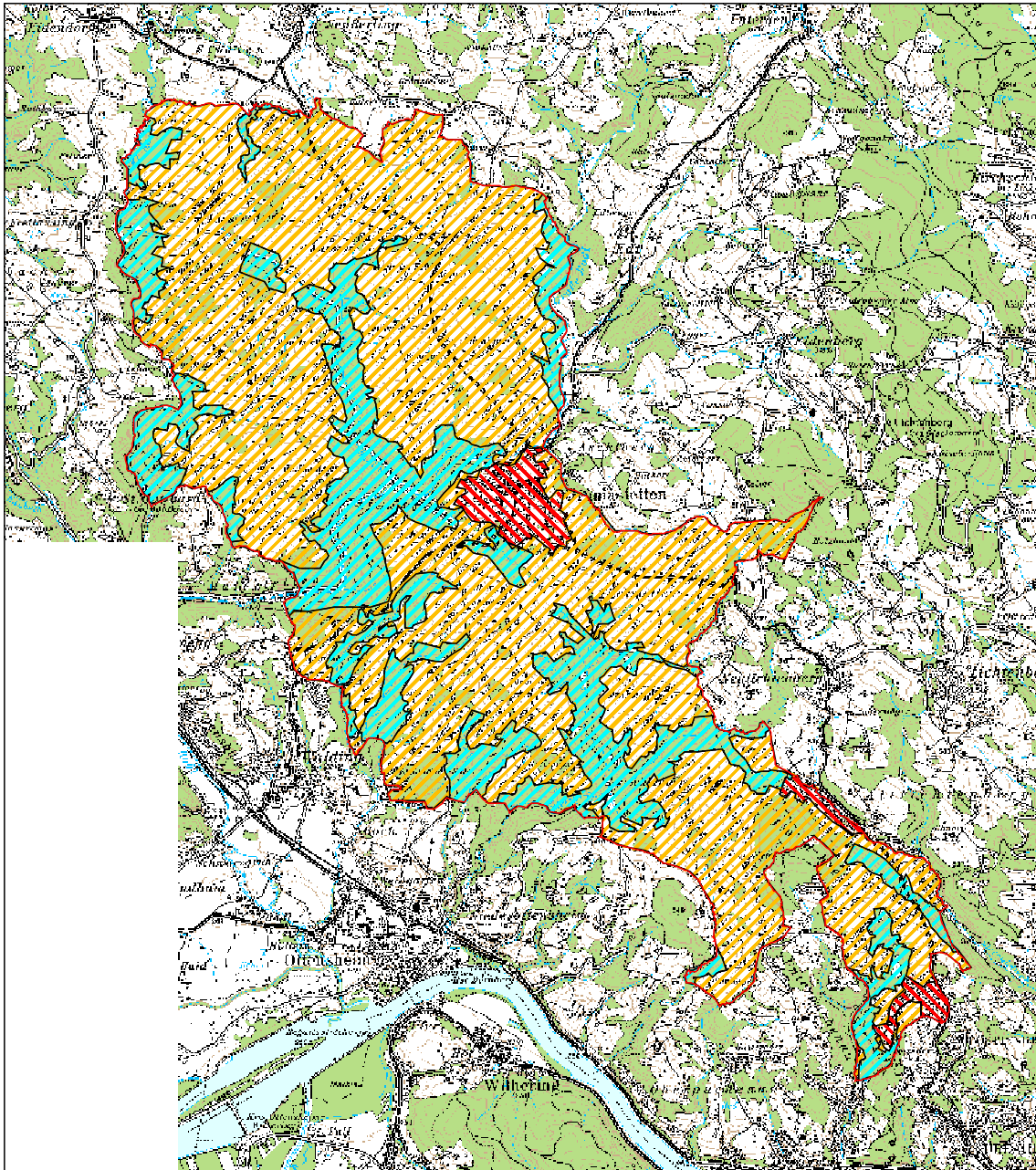
**Anhang 3:** Karten

## 1. Vorbemerkungen


Die Markgemeinde Gramastetten liegt nördlich der Donau im oberen Mühlviertel - ca. 10 km nordwestlich von Linz. Die Seehöhe des Hauptortes ist 545 m ü.A. Die Katasterfläche liegt bei ca. 40,1 km<sup>2</sup>, mehr als die Hälfte davon werden landwirtschaftlich genutzt.


Für das Gemeindegebiet von Gramastetten wurde i.A. des Amtes der OÖ. Landesregierung/ Naturschutzabteilung – Naturraumkartierung eine Landschaftserhebung gemäß Arbeitsanleitung zur Landschaftserhebung (Amt der OÖ. Landesregierung, Naturschutzabteilung 2002) durchgeführt.


## ÜBERSICHT - TEILGEBIETE





### TEILGEBIETE

 Kulturlandschaft der  
Mühlviertler Hochlagen

 Bachtäler und begleitende  
Hangwälder

 Siedlungsgebiet

 Gemeindegrenze



## 2. Beschreibung der einzelnen Teilgebiete

Das Bearbeitungsgebiet wurde in Teilgebiete gegliedert, wobei entsprechend der Arbeitsanleitung möglichst große Teilgebiete mit möglichst einheitlicher Nutzungsstruktur und Charakteristik abgegrenzt wurden.

### 2.1 Teilgebiet 1: Kulturlandschaft der Mühlviertler Hochlagen

Struktur/Nutzungsmerkmal	Charakterisierung
Wald	<ul style="list-style-type: none"> <li>• charakteristisch sind kleinere Waldflächen, ein größerer Nadelwaldbestand im Süden des Teilgebietes im Bereich Großamberg</li> <li>• Großteil der kleineren Waldflächen im Bereich steiler geneigter Hänge oder auf Kuppen.</li> <li>• Nadelwälder dominieren, jedoch auch Laubwälder im Bereich der Waldinseln</li> <li>• Neuaufforstungen vordringlich mit <i>Picea abies</i> – teilweise im Randbereich extensiver genutzter Wiesen – untergeordnete Bedeutung hat derzeit noch Aufforstung mit Laubgehölzen</li> </ul>
Landwirtschaftliche Nutzung / Nutzungsintensität	<ul style="list-style-type: none"> <li>• Die Kulturlandschaft ist durch landwirtschaftliche Nutzung geprägt – zum Großteil Viehwirtschaft</li> <li>• Bergbauernzonierung bis Erschwerniszone Stufe 3</li> <li>• Streuobstwiesen im gesamten Teilgebiet im Nahbereich bäuerlicher Gehöfte vorhanden</li> <li>• feuchtes Extensivgrünland vorwiegend in Waldrandbereichen und im Nahbereich der Fließgewässer – z.T auch in Form lokaler Vernässungen am Hangfuß in Verbindung mit Trockenem Grünland</li> <li>• mesophile Wiesen noch vorhanden</li> </ul>
Strukturelemente	<ul style="list-style-type: none"> <li>• keine landschaftsprägenden Böschungen</li> <li>• Fließgewässer meist mit beidufsig ausgeprägtem Ufergehölzsaum, bereichsweise sind Wiesen und Weiden bzw. Feuchtwiesen vorgelagert</li> <li>• Sonderstandorte wie Feuchtwiesen, Nassgallen entlang von Bächen oder in Waldrandbereichen, trockenes bzw. mesophiles Grünland vorwiegend in stärker geneigten Lagen</li> <li>• Bäche, Kuppen, Waldflächen und landwirtschaftliche Nutzflächen mit zahlreichen Hecken und Baumreihen bilden eine reizvoll kleinteilig strukturierte Landschaft. Typisch sind dazu Weiler und Einzelgehöfte mit ihren Streuobstwiesen.</li> </ul>

Gewässer	<ul style="list-style-type: none"> <li>• Entwässerung des Raumes über zahlreiche Fließgewässer indirekt Richtung S zur Donau</li> <li>• Bachläufe außerhalb der Ortschaften weitgehend naturnah und von Ufergehölzen gesäumt</li> <li>• Teiche vorwiegend im Nahbereich der Gehöfte – großteils wenig naturnahe Gewässerzonierung und Uferstruktur</li> </ul>
Rohstoffabbau / Deponien	<ul style="list-style-type: none"> <li>• Drei Deponieflächen (organischer Abfall, Aushubmaterial)</li> </ul>
Siedlungsstruktur	<ul style="list-style-type: none"> <li>• viele kleine und mittelgroße Ortschaften – in stark hügeligen Gebieten</li> <li>• Siedlungssplitter auch in entlegenen Bereichen</li> <li>• Einzelgehöfte und Weiler in Streulage sind die typischen Siedlungsformen</li> </ul>
Relief	<ul style="list-style-type: none"> <li>• Höhenlagen zwischen 290 und 650 m ü.A.</li> <li>• Landschaft gegliedert durch mehr oder weniger steile Anstiege, in das Gelände eingeschnittene Bachtäler mit teilweise bewaldeten Hängen und weniger geneigte, vorwiegend landwirtschaftlich genutzten Flächen.</li> </ul>
Auffällige Entwicklungsprozesse / Landschaftseingriffe	<ul style="list-style-type: none"> <li>• Gewerbegebiet außerhalb des geschlossenen Siedlungsbereiches (z.B. Türkstetten)</li> <li>• Verfüllung von Gräben mit Aushubmaterial</li> </ul>

## 2.2 Teilgebiet 2: *Bachtäler und begleitende Hangwälder*

Struktur/Nutzungsmerkmal	Charakterisierung
Wald	<ul style="list-style-type: none"> <li>• Wälder in Steil- und Hanglagen insbesondere entlang der Großen- und kleinen Rodl</li> <li>• viele der Hangwälder forstwirtschaftlich überprägt (Nadelwälder)</li> <li>• Laubwälder flächenmäßig von geringerer Bedeutung</li> </ul>
Landwirtschaftliche Nutzung / Nutzungsintensität	<ul style="list-style-type: none"> <li>• im Bereich der stark geneigten Hänge von sehr untergeordneter Bedeutung – lokal Feuchtwiesen in Waldrandbereichen bzw. im Nahbereich der Fließgewässer</li> <li>• stärker geneigte Nutzflächen im Süden des Gemeindegebietes (Schlagberg, Hamberg)</li> </ul>
Strukturelemente	<ul style="list-style-type: none"> <li>• Raumprägend sind die steilabfallenden, bewaldeten Hänge</li> <li>• Schluchtartig eingegrabene Bachläufe mit naturnahen Strukturen</li> </ul>

Gewässer	<ul style="list-style-type: none"> <li>• Hauptvorfluter sind die Ranitz, die Große und Kleine Rodl, sowie der Bleicherbach</li> <li>• zahlreiche kleinere Gerinne und Bäche die innerhalb des Teilgebietes ihren Ursprung haben</li> <li>• Die Gewässer überwinden von der Entstehung bis zum Austritt aus dem Gemeindegebiet teilweise große Höhenunterschiede auf geringer Lauflänge und graben sich tief in die Landschaft ein – schluchtartige Bachtäler</li> <li>• alle Gewässer entwässern nach Süden zur Donau hin</li> </ul>
Rohstoffabbau / Deponien	<ul style="list-style-type: none"> <li>• nicht vorhanden</li> </ul>
Siedlungsstruktur	<ul style="list-style-type: none"> <li>• nicht vorhanden</li> </ul>
Relief	<ul style="list-style-type: none"> <li>• tief eingeschnittene Nord- und Süd- Längstäler zerschneiden das Hochland</li> </ul>
Auffällige Entwicklungsprozesse / Landschaftseingriffe	<ul style="list-style-type: none"> <li>• Förderung der Fichte</li> </ul>

### 2.3 Teilgebiet 3: *Siedlungsgebiet*

Struktur/Nutzungsmerkmal	Charakterisierung
Wald	<ul style="list-style-type: none"> <li>• Kleinflächige Waldinsel</li> </ul>
Landwirtschaftliche Nutzung / Nutzungsintensität	<ul style="list-style-type: none"> <li>• einzelne Streuobstwiesen im Bereich landwirtschaftlicher Betriebe</li> <li>• Landwirtschaftliche Nutzung spielt innerhalb des Teilgebietes eine flächenmäßig sehr untergeordnete Rolle – einzelne Grünlandflächen nur im Randbereich des Teilgebietes als Strukturen der Siedlungsbereiche</li> </ul>
Strukturelemente	<ul style="list-style-type: none"> <li>• neuzeitliche Siedlungsformen dominieren die Landschaft</li> <li>• kleinere Waldinseln</li> <li>• Heckenzüge und Baumreihen in Gramastetten und Großamberg</li> </ul>
Gewässer	<ul style="list-style-type: none"> <li>• Diesenleitenbach begrenzt das Siedlungsgebiet Großamberg im Norden</li> <li>• Vorfluter der Rodl südlich von Gramastetten</li> </ul>
Rohstoffabbau / Deponien	<ul style="list-style-type: none"> <li>• nicht vorhanden</li> </ul>
Siedlungsstruktur	<ul style="list-style-type: none"> <li>• Hauptsiedlungsgebiet Gramastetten</li> <li>• geschlossene Ortschaftsbestandteile von Großamberg südwestlich von Altlichtenberg sowie im Süden des Gemeindegebietes mit unterschiedlicher Bebauungsstruktur</li> <li>• überdurchschnittlicher Zuzug im Vergleich zum Bezirk</li> </ul>



Relief	<ul style="list-style-type: none"> <li>• Süd- und Südostexponierte Hänge mit Wohngebieten im Bereich Gramastetten (480 – 540 m ü.A)</li> <li>• nordostexponierte Hanglage im Siedlungsgebiet bei Altlichtenberg (540 – 580 m ü.A.)</li> <li>• südwestexponierte Hanglage im Siedlungsgebiet im Süden des Gemeindegebietes (440 – 500 m ü.A)</li> </ul>
Auffällige Entwicklungsprozesse / Landschaftseingriffe	<ul style="list-style-type: none"> <li>• Bereichsweise Zersiedelung</li> </ul>

### 3. Zusammenfassende Beschreibung

Das Gemeindegebiet von Gramastetten ist gekennzeichnet durch die starke Relieferung des Geländes mit Höhen zwischen 310 und 670 m ü.A. Die Relieferung des Geländes ergibt sich zusätzlich durch die in das Gelände eingeschnittenen Bachtäler mit bewaldeten Abhängen. Aufgrund der Nähe zum Zentralraum und des hohen Erholungswertes der Landschaft stellt das Gebiet ein beliebtes Naherholungsziel zur extensiven Erholungsnutzung dar.

#### Geologie, Boden

Das Ausgangsmaterial der Bodenbildung stellen kristalline Gesteine der Böhmisches Masse mit Graniten und Gneisen dar.

Ein Großteil der Böden ist dem Bodentyp der Braunerde zuzuordnen. Das Kristallin weist eine sehr oberflächliche Wasserführung auf und kann Grundwasser nur schlecht speichern. Daher das schlechte Wasserdargebot in der Mühlviertler Umlandgemeinde.

#### Gewässer

Zahlreiche Fließgewässer entwässern das Gebiet indirekt in die Donau. Große Rodl, Dießleitenbach und Kleine Rodl stellen die größten Vorfluter dar. Stehende Gewässer kommen in Form kleinerer Teiche vor.

#### Aktuelle Nutzung

Die vorherrschende Flächennutzung im Gemeindegebiet von Gramastetten mit einem Anteil von knapp über 60 % der Katasterfläche ist landwirtschaftliche Bewirtschaftung. Waldflächen sind die zweithäufigste Nutzungsform mit ca. 31 % Flächenanteil des Gemeindegebietes. Ein großer Teil der land- und forstwirtschaftlichen Betriebe umfasst Flächengrößen zwischen 20 und 50 ha, 9 Betriebe weisen Betriebsgrößen über 50 ha auf. Die meisten Agrarflächen

sind der Erschwerniszone 1 zuzuordnen, nur 13 Betriebe bewirtschaften Flächen ohne Erschwerniszone.

Die Hauptsiedlungsgebiete befinden sich in hängiger Lage. Typisch für die Landschaft sind Einzelgehöfte und Weiler in Streulage.

### **Strukturelemente / Vegetation**

Das Gemeindegebiet besitzt hohen Strukturreichtum. Im Teilgebiet der stark hängigen Kulturlandschaft tragen insbesondere Hecken, Baumreihen, Ufergehölze und Streuobstwiesen aber auch Waldinseln zur Landschaftsgliederung bei.

Typische Grabenwälder teilweise mit Schluchtwaldcharakter begleiten die Fließgewässer. Viele Bereiche weisen ein dichtes Biotopverbundsystem durch bewaldete Hänge, Waldinseln, Fließgewässer mit Ufergehölz sowie Obstwiesen auf. Die Vernetzung dieser Flächenstrukturen erfolgt vorwiegend über Hecken und Baumreihen. Sonderstandorte sind Feuchtwiesen, Nassgallen und vernässte Standorte entlang von Bächen bzw. in Mulden und Senken sowie trockenes und mesophiles Grünland in stärker geneigten Lagen.

### **Naturschutzfachlich wertvolle Flächen/ Gesetzliche Schutzgebiete**

Gemäß § 10 des OÖ Natur- und Landschaftsschutzgesetzes 2001 sind Eingriffe in Natur und Landschaftshaushalt entlang der Fließgewässer bewilligungspflichtig.

### **Landschaftsästhetische Wirkung des Raumes**

Das Gemeindegebiet von Gramastetten weist zahlreiche für das Landschaftserleben wertvolle Strukturelemente auf. Das Mosaik aus kleinen Walflächen, Bächen, linearen Gehölzstrukturen und ländlichen Siedlungsformen charakterisiert das Erscheinungsbild der Landschaft. Dazu erfüllen Hecken, Streuobstwiesen, Baumzeilen und Einzelbäume eine wichtige Funktion im Biotopverbund. Die tief eingeschnittenen Fließgewässer mit Hangwäldern und Ufergehölzen repräsentieren für den Betrachter unberührte Natur. Insbesondere im Herbst bereichern die Flusstäler mit ihren bunt gefärbten Mischwäldern das Landschaftsbild.

### **Begründung für die Teilgebietsgliederung**

Die räumliche Abgrenzung der Teilgebiete ergibt sich vor allem durch morphologische und nutzungsbedingte Unterschiede innerhalb des Gemeindegebietes:

	Morphologie	Nutzung/ Vegetation
Teilgebiet 1	Steile Anstiege, Bachtäler und Hanglagen	Landwirtschaft Strukturreichtum Kleine Waldinseln
Teilgebiet 2	Tief eingeschnittene N-S-Längstäler	Wald
Teilgebiet 3	Hanglage	Siedlung

#### 4. Literatur- und Quellenverzeichnis

- Orthophoto des Landes Oberösterreich digital
- Gemeindegrenzen aus DKM des BEV
- ÖK50 digital und analog, BEV
- Gewässernetz digital aus ÖK50, BEV
- 10m Höhenschichtlinien generiert aus DHM des BEV digital
- DKM des BEV digital
- GENYSIS Daten digital (Land Oberösterreich - Naturschutzabteilung)
- ÖSTAT 1995: Ein Blick auf die Gemeinde Lichtenberg
- Amt der OÖ. Landesreg./ Überörtl. Raumplanung & Magistrat der Stadt Linz 1989
- Struktur- und Landschaftskonzept Linz/ Urfahr & Umgebung
- <http://www.ooe.gv.at/statistik/landwirtschaft/Bodennutzung>: Agrarstatistik, Volkszählung 2001
- <http://www.ooe.gv.at/geographie/geoinfo/gem>: Zahlen und Fakten der Gem. Gramastetten
- BM f. Land- und Forstwirtschaft (Hrsg.) 1979: Österreichische Bodenkartierung/ Erläuterungen zur Bodenkarte 1 : 25.000 – Kartierungsbereich Urfahr
- Gemeinde Gramastetten: Örtliches Entwicklungskonzept
- Gewässerschutzbericht Mühlviertel: Untersuchungen zur Gewässergüte Stand 1997 und Vergleich mit den Ergebnissen von 1993
- Amt der OÖ. Landesregierung/ Abt. Wasserbau Gewässerzustandskartierungen in Oberösterreich – Große Rodl - 1985

**Anhang 1:** Fotodokumentation

**Anhang 2:** Beschreibung der Einzelflächen

**Anhang 3:** Karten

## **Anhang 1 Fotodokumentation**



Abb. 1: Tal der Kleinen Rodl bei der Leihmühle. (Foto: Fa. Lebensraum)



Abb. 2: Typische Kulturlandschaft der Mühlviertler Hochlagen. (Foto: Fa. Lebensraum)



Abb. 3: Feldgehölz bei Hamberg. (Foto: Fa. Lebensraum)



Abb. 4: Magerrasen östlich Berger (nordöstlich von Lassersdorf). (Foto: Fa. Lebensraum)

## **Anhang 2 Beschreibung der Einzelflächen**

**(Datenbank-Bericht: Auswahl Berichte Gemeinde -  
"Ausdruck Endbericht" sortiert nach Flächennummer)**





Gemeinde: **41609 Gramastetten**

Bezirk: **Urfahr-Umgebung**

lfd. Nummer:	<b>1</b>	Fläche: in m <sup>2</sup>	<b>0</b>	Länge in m:	<b>0</b>
Bestandestyp:	<b>0202 Uferbegleitgehölz</b>				
Charakteristik:	Gut strukturiertes Ufergehölz, Alnus glutinosa, Sambucus nigra, Populus x canadensis, Fraxinus excelsior,				
	Bearbeiter: TB Lebensraum				
lfd. Nummer:	<b>2</b>	Fläche: in m <sup>2</sup>	<b>0</b>	Länge in m:	<b>0</b>
Bestandestyp:	<b>0402 Fließendes Gewässer</b>				
Charakteristik:	RANITZ: 2 - 5 m breit, vor allem im Wald mäandrierender, naturnaher Verlauf mit stellenweise unterspülten Ufern, wasserführend, Wassertiefe: 10-30 cm, Sohlmaterial: Kies, Steine und Gesteinsblöcke, stellenweise Ufersicherung durch Steinschichtung (vor allem bei Straßenquerungen, naturnah, Grenzbach)				
	Bearbeiter: TB Lebensraum				
lfd. Nummer:	<b>3</b>	Fläche: in m <sup>2</sup>	<b>0</b>	Länge in m:	<b>0</b>
Bestandestyp:	<b>0201 Kleinstwaldfläche ("Feldgehölz"), Gebüsch oder Baumgruppe unter 1000m<sup>2</sup></b>				
Charakteristik:	Picea abies, Betula pendula, Populus tremula, Quercus robur, Sambucus nigra, Fraxinus excelsior, Acer pseudoplatanus,				
	Bearbeiter: TB Lebensraum				
lfd. Nummer:	<b>5</b>	Fläche: in m <sup>2</sup>	<b>0</b>	Länge in m:	<b>0</b>
Bestandestyp:	<b>0102 Nadelwald/Nadelholzforst</b>				
Charakteristik:					
	Bearbeiter: TB Lebensraum				
lfd. Nummer:	<b>6</b>	Fläche: in m <sup>2</sup>	<b>0</b>	Länge in m:	<b>0</b>
Bestandestyp:	<b>0102 Nadelwald/Nadelholzforst</b>				
Charakteristik:					
	Bearbeiter: TB Lebensraum				
lfd. Nummer:	<b>7</b>	Fläche: in m <sup>2</sup>	<b>0</b>	Länge in m:	<b>0</b>
Bestandestyp:	<b>0103 Laub-Nadel-Mischwald/Laub-Nadelholz-Mischforst</b>				
Charakteristik:					
	Bearbeiter: TB Lebensraum				
lfd. Nummer:	<b>8</b>	Fläche: in m <sup>2</sup>	<b>0</b>	Länge in m:	<b>0</b>
Bestandestyp:	<b>0103 Laub-Nadel-Mischwald/Laub-Nadelholz-Mischforst</b>				
Charakteristik:					
	Bearbeiter: TB Lebensraum				
lfd. Nummer:	<b>9</b>	Fläche: in m <sup>2</sup>	<b>0</b>	Länge in m:	<b>0</b>
Bestandestyp:	<b>030801 Trocken-, Halbtrockenrasen und Grusfluren einschließlich der bodensauren Halbtrockenrasen und (Silikat-)Grusfluren</b>				
Charakteristik:	S-exponierter Hang, Char. Arten : Agrostis capillaris, Festuca rubra, Dianthus carthusianorum, Leontodon autumnalis, Achillea millefolium, Thymus pulegioides, Prunella vulgaris, Trifolium repens, Plantago lanceolata, Hypericum maculatum, Hieracium pilosella, Carlina acaulis, zum Waldrand hin noch xerischer: dort befindet sich mehr Dianthus cathusianorum, Thymus pulegioides und Hieracium pilosella, am Übergang zu FLNR: 8,10 und 70: Waldsaum dominiert von Calamagrostis epigejos, Achillea millefolium, Rubus sp und Kullurroggen - leitet möglicherweise die nächste Sukzession ein. Für die Fläche Aufforstungsgefahr!				
	Bearbeiter: TB Lebensraum				
lfd. Nummer:	<b>10</b>	Fläche: in m <sup>2</sup>	<b>0</b>	Länge in m:	<b>0</b>
Bestandestyp:	<b>0306 Neubewaldung/Aufforstung</b>				
Charakteristik:	Vornutzung: Wiese, Aufforstung mit Picea abies				
	Bearbeiter: TB Lebensraum				
lfd. Nummer:	<b>11</b>	Fläche: in m <sup>2</sup>	<b>0</b>	Länge in m:	<b>0</b>
Bestandestyp:	<b>0204 Streuobstbestand (Streuobstwiese/-weide, Obstbaumreihen)</b>				
Charakteristik:					
	Bearbeiter: TB Lebensraum				

lfd. Nummer:	<b>12</b>	Fläche: in m <sup>2</sup>	<b>0</b>	Länge in m:	<b>0</b>
Bestandestyp:	<b>0201 Kleinstwaldfläche ("Feldgehölz"), Gebüsch oder Baumgruppe unter 1000m<sup>2</sup></b>				
Charakteristik:	Fraxinus excelsior, Prunus padus, Corylus avellana, Juglans regia, Sambucus nigra, Larix decidua, Rubus sp. (Brombeere)				
	Bearbeiter: TB Lebensraum				
lfd. Nummer:	<b>13</b>	Fläche: in m <sup>2</sup>	<b>0</b>	Länge in m:	<b>0</b>
Bestandestyp:	<b>0204 Streuobstbestand (Streuobstwiese/-weide, Obstbaumreihen)</b>				
Charakteristik:					
	Bearbeiter: TB Lebensraum				
lfd. Nummer:	<b>14</b>	Fläche: in m <sup>2</sup>	<b>0</b>	Länge in m:	<b>0</b>
Bestandestyp:	<b>0204 Streuobstbestand (Streuobstwiese/-weide, Obstbaumreihen)</b>				
Charakteristik:					
	Bearbeiter: TB Lebensraum				
lfd. Nummer:	<b>15</b>	Fläche: in m <sup>2</sup>	<b>0</b>	Länge in m:	<b>0</b>
Bestandestyp:	<b>0104 Laubwald/Laubholzforst</b>				
Charakteristik:					
	Bearbeiter: TB Lebensraum				
lfd. Nummer:	<b>16</b>	Fläche: in m <sup>2</sup>	<b>0</b>	Länge in m:	<b>0</b>
Bestandestyp:	<b>0102 Nadelwald/Nadelholzforst</b>				
Charakteristik:					
	Bearbeiter: TB Lebensraum				
lfd. Nummer:	<b>17</b>	Fläche: in m <sup>2</sup>	<b>0</b>	Länge in m:	<b>0</b>
Bestandestyp:	<b>0202 Uferbegleitgehölz</b>				
Charakteristik:	Alnus glutinosa (dominierend), Fraxinus excelsior, Corylus avellana, Salix sp.				
	Bearbeiter: TB Lebensraum				
lfd. Nummer:	<b>19</b>	Fläche: in m <sup>2</sup>	<b>0</b>	Länge in m:	<b>0</b>
Bestandestyp:	<b>0306 Neubewaldung/Aufforstung</b>				
Charakteristik:	Vornutzung : Wald, Aufforstung mit Picea abies				
	Bearbeiter: TB Lebensraum				
lfd. Nummer:	<b>20</b>	Fläche: in m <sup>2</sup>	<b>0</b>	Länge in m:	<b>0</b>
Bestandestyp:	<b>0103 Laub-Nadel-Mischwald/Laub-Nadelholz-Mischforst</b>				
Charakteristik:					
	Bearbeiter: TB Lebensraum				
lfd. Nummer:	<b>21</b>	Fläche: in m <sup>2</sup>	<b>0</b>	Länge in m:	<b>0</b>
Bestandestyp:	<b>0103 Laub-Nadel-Mischwald/Laub-Nadelholz-Mischforst</b>				
Charakteristik:					
	Bearbeiter: TB Lebensraum				
lfd. Nummer:	<b>22</b>	Fläche: in m <sup>2</sup>	<b>0</b>	Länge in m:	<b>0</b>
Bestandestyp:	<b>0102 Nadelwald/Nadelholzforst</b>				
Charakteristik:					
	Bearbeiter: TB Lebensraum				
lfd. Nummer:	<b>23</b>	Fläche: in m <sup>2</sup>	<b>0</b>	Länge in m:	<b>0</b>
Bestandestyp:	<b>0104 Laubwald/Laubholzforst</b>				
Charakteristik:					
	Bearbeiter: TB Lebensraum				
lfd. Nummer:	<b>24</b>	Fläche: in m <sup>2</sup>	<b>0</b>	Länge in m:	<b>0</b>
Bestandestyp:	<b>0102 Nadelwald/Nadelholzforst</b>				
Charakteristik:					
	Bearbeiter: TB Lebensraum				

lfd. Nummer:	<b>25</b>	Fläche: in m <sup>2</sup>	<b>0</b>	Länge in m:	<b>0</b>
Bestandestyp:	<b>0306 Neubewaldung/Aufforstung</b>				
Charakteristik:	Vornutzung Wald				
	Bearbeiter: TB Lebensraum				
lfd. Nummer:	<b>27</b>	Fläche: in m <sup>2</sup>	<b>0</b>	Länge in m:	<b>0</b>
Bestandestyp:	<b>0202 Uferbegleitgehölz</b>				
Charakteristik:	gut strukturiertes Ufergehölz: Alnus glutinosa, Fraxinus excelsior, Humulus lupulus, Salix alba, Salix cinerea,				
	Bearbeiter: TB Lebensraum				
lfd. Nummer:	<b>28</b>	Fläche: in m <sup>2</sup>	<b>0</b>	Länge in m:	<b>0</b>
Bestandestyp:	<b>0202 Uferbegleitgehölz</b>				
Charakteristik:	gut strukturiertes Ufergehölz: Alnus glutinosa, Fraxinus excelsior, Humulus lupulus, Salix alba, Salix cinerea,				
	Bearbeiter: TB Lebensraum				
lfd. Nummer:	<b>29</b>	Fläche: in m <sup>2</sup>	<b>0</b>	Länge in m:	<b>0</b>
Bestandestyp:	<b>0102 Nadelwald/Nadelholzforst</b>				
Charakteristik:					
	Bearbeiter: TB Lebensraum				
lfd. Nummer:	<b>31</b>	Fläche: in m <sup>2</sup>	<b>0</b>	Länge in m:	<b>0</b>
Bestandestyp:	<b>0204 Streuobstbestand (Streuobstwiese/-weide, Obstbaumreihen)</b>				
Charakteristik:					
	Bearbeiter: TB Lebensraum				
lfd. Nummer:	<b>32</b>	Fläche: in m <sup>2</sup>	<b>0</b>	Länge in m:	<b>0</b>
Bestandestyp:	<b>0204 Streuobstbestand (Streuobstwiese/-weide, Obstbaumreihen)</b>				
Charakteristik:					
	Bearbeiter: TB Lebensraum				
lfd. Nummer:	<b>33</b>	Fläche: in m <sup>2</sup>	<b>0</b>	Länge in m:	<b>0</b>
Bestandestyp:	<b>0203 Heckenzug</b>				
Charakteristik:	hecke entlang eines Grabens, ein Teil wurde mit Picea abies aufgeforstet: Arten: Fraxinus excelsior, Alnus glutinosa, Sambucus nigra, Viburnum opulus, Rubus idaeus, Urtica dioica				
	Bearbeiter: TB Lebensraum				
lfd. Nummer:	<b>34</b>	Fläche: in m <sup>2</sup>	<b>0</b>	Länge in m:	<b>0</b>
Bestandestyp:	<b>0102 Nadelwald/Nadelholzforst</b>				
Charakteristik:					
	Bearbeiter: TB Lebensraum				
lfd. Nummer:	<b>35</b>	Fläche: in m <sup>2</sup>	<b>0</b>	Länge in m:	<b>0</b>
Bestandestyp:	<b>0203 Heckenzug</b>				
Charakteristik:	Hecke entlang eines Grabens, ein Teil wurde mit Picea abies aufgeforstet: Arten: Fraxinus excelsior, Alnus glutinosa, Sambucus nigra, Viburnum opulus, Rubus idaeus, Urtica dioica				
	Bearbeiter: TB Lebensraum				
lfd. Nummer:	<b>36</b>	Fläche: in m <sup>2</sup>	<b>0</b>	Länge in m:	<b>0</b>
Bestandestyp:	<b>030802 Mesophile, "bunte" Fettwiese und die meisten Magerrasen, -weiden</b>				
Charakteristik:	Godhaferwiese: eher nährstoffreich, Char. Arten: Trisetum flavescens (dominierend), Festuca rubra, Carum carvi, Plantago lanceolata, Leontodon autumnalis, Pimpinella major, Ranunculus acris,				
	Bearbeiter: TB Lebensraum				
lfd. Nummer:	<b>37</b>	Fläche: in m <sup>2</sup>	<b>0</b>	Länge in m:	<b>0</b>
Bestandestyp:	<b>0202 Uferbegleitgehölz</b>				
Charakteristik:	Hecke entlang eines Grabens, Quercus robur (dominierend), Fraxinus excelsior, Betula pendula, Acer pseudoplatanus, Picea abies				
	Bearbeiter: TB Lebensraum				

lfd. Nummer:	<b>38</b>	Fläche: in m <sup>2</sup>	<b>0</b>	Länge in m:	<b>0</b>
Bestandestyp:	<b>0103 Laub-Nadel-Mischwald/Laub-Nadelholz-Mischforst</b>				
Charakteristik:	Bearbeiter: TB Lebensraum				
lfd. Nummer:	<b>41</b>	Fläche: in m <sup>2</sup>	<b>0</b>	Länge in m:	<b>0</b>
Bestandestyp:	<b>0204 Streuobstbestand (Streuobstwiese/-weide, Obstbaumreihen)</b>				
Charakteristik:	Bearbeiter: TB Lebensraum				
lfd. Nummer:	<b>42</b>	Fläche: in m <sup>2</sup>	<b>0</b>	Länge in m:	<b>0</b>
Bestandestyp:	<b>0204 Streuobstbestand (Streuobstwiese/-weide, Obstbaumreihen)</b>				
Charakteristik:	Bearbeiter: TB Lebensraum				
lfd. Nummer:	<b>43</b>	Fläche: in m <sup>2</sup>	<b>0</b>	Länge in m:	<b>0</b>
Bestandestyp:	<b>0102 Nadelwald/Nadelholzforst</b>				
Charakteristik:	Bearbeiter: TB Lebensraum				
lfd. Nummer:	<b>44</b>	Fläche: in m <sup>2</sup>	<b>0</b>	Länge in m:	<b>0</b>
Bestandestyp:	<b>0203 Heckenzug</b>				
Charakteristik:	Alnus glutinosa, Picea abies, Prunus padus, Fraxinus excelsior				
	Bearbeiter: TB Lebensraum				
lfd. Nummer:	<b>45</b>	Fläche: in m <sup>2</sup>	<b>0</b>	Länge in m:	<b>0</b>
Bestandestyp:	<b>0103 Laub-Nadel-Mischwald/Laub-Nadelholz-Mischforst</b>				
Charakteristik:	Bearbeiter: TB Lebensraum				
lfd. Nummer:	<b>46</b>	Fläche: in m <sup>2</sup>	<b>0</b>	Länge in m:	<b>0</b>
Bestandestyp:	<b>0402 Fließendes Gewässer</b>				
Charakteristik:	KLEINE RODL: weitgehend naturnaher Verlauf, 3 - 5 m breit, Sohlmaterial: Grobblöcke, Steine und Kies, Wassertiefe: sehr unterschiedlich, Ufer an einigen Stellen mit Steinschichtung gesichert, teilweise Sohlwellen vorhanden, Grenzbach zur Gemeinde Herzogsdorf.				
	Bearbeiter: TB Lebensraum				
lfd. Nummer:	<b>47</b>	Fläche: in m <sup>2</sup>	<b>0</b>	Länge in m:	<b>0</b>
Bestandestyp:	<b>0202 Uferbegleitgehölz</b>				
Charakteristik:	Fraxinus excelsior, Corylus avellana, Alnus glutinosa				
	Bearbeiter: TB Lebensraum				
lfd. Nummer:	<b>48</b>	Fläche: in m <sup>2</sup>	<b>0</b>	Länge in m:	<b>0</b>
Bestandestyp:	<b>0104 Laubwald/Laubholzforst</b>				
Charakteristik:	Bearbeiter: TB Lebensraum				
lfd. Nummer:	<b>49</b>	Fläche: in m <sup>2</sup>	<b>0</b>	Länge in m:	<b>0</b>
Bestandestyp:	<b>030802 Mesophile, "bunte" Fettwiese und die meisten Magerrasen, -weiden</b>				
Charakteristik:	Steiler, W-exponierter Unterhang zur Kl. Rodl hin, Holcus lanatus, Arrhenatherum elatior, Achillea millefolium, Heracleon sphondylium, Pimpinella major, Ranunculus acris, Trifolium repens, Alchemilla vulgaris,				
	Bearbeiter: TB Lebensraum				
lfd. Nummer:	<b>50</b>	Fläche: in m <sup>2</sup>	<b>0</b>	Länge in m:	<b>0</b>
Bestandestyp:	<b>0204 Streuobstbestand (Streuobstwiese/-weide, Obstbaumreihen)</b>				
Charakteristik:	Bearbeiter: TB Lebensraum				

lfd. Nummer:	<b>51</b>	Fläche: in m <sup>2</sup>	<b>0</b>	Länge in m:	<b>0</b>
Bestandestyp:	<b>0206 Baumreihe, Allee</b>				
Charakteristik:					
	Bearbeiter: TB Lebensraum				
lfd. Nummer:	<b>53</b>	Fläche: in m <sup>2</sup>	<b>0</b>	Länge in m:	<b>0</b>
Bestandestyp:	<b>0102 Nadelwald/Nadelholzforst</b>				
Charakteristik:					
	Bearbeiter: TB Lebensraum				
lfd. Nummer:	<b>55</b>	Fläche: in m <sup>2</sup>	<b>0</b>	Länge in m:	<b>0</b>
Bestandestyp:	<b>0202 Uferbegleitgehölz</b>				
Charakteristik:	Prunus padus, Alnus glutinosa, Sambucus nigra, Sorbus aucuparia, Quercus robur, Impatiens glandulifera im Unterwuchs				
	Bearbeiter: TB Lebensraum				
lfd. Nummer:	<b>56</b>	Fläche: in m <sup>2</sup>	<b>0</b>	Länge in m:	<b>0</b>
Bestandestyp:	<b>0102 Nadelwald/Nadelholzforst</b>				
Charakteristik:					
	Bearbeiter: TB Lebensraum				
lfd. Nummer:	<b>57</b>	Fläche: in m <sup>2</sup>	<b>0</b>	Länge in m:	<b>0</b>
Bestandestyp:	<b>0204 Streuobstbestand (Streuobstwiese/-weide, Obstbaumreihen)</b>				
Charakteristik:					
	Bearbeiter: TB Lebensraum				
lfd. Nummer:	<b>59</b>	Fläche: in m <sup>2</sup>	<b>0</b>	Länge in m:	<b>0</b>
Bestandestyp:	<b>0207 Markanter Einzelbaum</b>				
Charakteristik:					
	Bearbeiter: TB Lebensraum				
lfd. Nummer:	<b>60</b>	Fläche: in m <sup>2</sup>	<b>0</b>	Länge in m:	<b>0</b>
Bestandestyp:	<b>0204 Streuobstbestand (Streuobstwiese/-weide, Obstbaumreihen)</b>				
Charakteristik:					
	Bearbeiter: TB Lebensraum				
lfd. Nummer:	<b>63</b>	Fläche: in m <sup>2</sup>	<b>0</b>	Länge in m:	<b>0</b>
Bestandestyp:	<b>0201 Kleinstwaldfläche ("Feldgehölz"), Gebüsch oder Baumgruppe unter 1000m<sup>2</sup></b>				
Charakteristik:	Tilia platiphyllus, Aesculus hippocastanum, Corylus avellana, früher als Müllagerplatz verwendet, Lesesteinhaufen				
	Bearbeiter: TB Lebensraum				
lfd. Nummer:	<b>64</b>	Fläche: in m <sup>2</sup>	<b>0</b>	Länge in m:	<b>0</b>
Bestandestyp:	<b>0202 Uferbegleitgehölz</b>				
Charakteristik:	Fraxinus excelsior, Alnus glutinosa, Corylus avellana, Prunus padus, Acer pseudoplatanus,				
	Bearbeiter: TB Lebensraum				
lfd. Nummer:	<b>65</b>	Fläche: in m <sup>2</sup>	<b>0</b>	Länge in m:	<b>0</b>
Bestandestyp:	<b>0202 Uferbegleitgehölz</b>				
Charakteristik:	Fraxinus excelsior, Alnus glutinosa, Corylus avellana, Prunus padus, Acer pseudoplatanus,				
	Bearbeiter: TB Lebensraum				
lfd. Nummer:	<b>66</b>	Fläche: in m <sup>2</sup>	<b>0</b>	Länge in m:	<b>0</b>
Bestandestyp:	<b>0203 Heckenzug</b>				
Charakteristik:	Acer pseudoplatanus, Corylus avellana, Quercus robur, Populus tremula, Carpinus betulus, Betula pendula				
	Bearbeiter: TB Lebensraum				
lfd. Nummer:	<b>67</b>	Fläche: in m <sup>2</sup>	<b>0</b>	Länge in m:	<b>0</b>
Bestandestyp:	<b>0210 Markante (landschaftsprägende) Geländeböschung</b>				
Charakteristik:	kleine Geländestufe im Grünland, auf der Böschung stockt Hecke FLNR: 66				
	Bearbeiter: TB Lebensraum				

lfd. Nummer:	<b>68</b>	Fläche: in m <sup>2</sup>	<b>0</b>	Länge in m:	<b>0</b>
Bestandestyp:	<b>0307 Feuchtes und nasses Extensivgrünland</b>				
Charakteristik:	kleine Vernässungsfläche nahe eines kleinen Gerinnes : Holcus mollis, Phleum pratense, Carex sp., Juncus articulatus, Filipendula ulmaria, Polygonum bistorta				
	Bearbeiter: TB Lebensraum				
lfd. Nummer:	<b>69</b>	Fläche: in m <sup>2</sup>	<b>0</b>	Länge in m:	<b>0</b>
Bestandestyp:	<b>0306 Neubewaldung/Aufforstung</b>				
Charakteristik:	Aufforstung mit Picea abies				
	Bearbeiter: TB Lebensraum				
lfd. Nummer:	<b>70</b>	Fläche: in m <sup>2</sup>	<b>0</b>	Länge in m:	<b>0</b>
Bestandestyp:	<b>0102 Nadelwald/Nadelholzforst</b>				
Charakteristik:					
	Bearbeiter: TB Lebensraum				
lfd. Nummer:	<b>71</b>	Fläche: in m <sup>2</sup>	<b>0</b>	Länge in m:	<b>0</b>
Bestandestyp:	<b>99 Erhebungsfläche unbestimmten Typs</b>				
Charakteristik:	Schlagflur: derzeit ohne Gehölzaufwuchs, Hochstaudenbewuchs				
	Bearbeiter: TB Lebensraum				
lfd. Nummer:	<b>72</b>	Fläche: in m <sup>2</sup>	<b>0</b>	Länge in m:	<b>0</b>
Bestandestyp:	<b>0202 Uferbegleitgehölz</b>				
Charakteristik:	Gehölzbestand an einem ca. 1 m breiten, wasserführenden Graben, Arten: Alnus glutinosa, Prunus padus, Sambucus nigra, Quercus robur, Fraxinus excelsior, Juncaceae, Cyperaceae				
	Bearbeiter: TB Lebensraum				
lfd. Nummer:	<b>74</b>	Fläche: in m <sup>2</sup>	<b>0</b>	Länge in m:	<b>0</b>
Bestandestyp:	<b>0201 Kleinstwaldfläche ("Feldgehölz"), Gebüsch oder Baumgruppe unter 1000m<sup>2</sup></b>				
Charakteristik:	Fraxinus excelsior, Alnus glutinosa, Sambucus nigra, Viburnum opulus, Urtica dioica, Rubus idaeus				
	Bearbeiter: TB Lebensraum				
lfd. Nummer:	<b>77</b>	Fläche: in m <sup>2</sup>	<b>0</b>	Länge in m:	<b>0</b>
Bestandestyp:	<b>0206 Baumreihe, Allee</b>				
Charakteristik:					
	Bearbeiter: TB Lebensraum				
lfd. Nummer:	<b>78</b>	Fläche: in m <sup>2</sup>	<b>0</b>	Länge in m:	<b>0</b>
Bestandestyp:	<b>030802 Mesophile, "bunte" Fettwiese und die meisten Magerrasen, -weiden</b>				
Charakteristik:	Godhaferwiese: eher nährstoffreich, Char. Arten: Trisetum flavescens (dominierend), Festuca rubra, Carum carvi, Plantago lanceolata, Leontodon autumnalis, Pimpinella major, Ranunculus acris,				
	Bearbeiter: TB Lebensraum				
lfd. Nummer:	<b>79</b>	Fläche: in m <sup>2</sup>	<b>0</b>	Länge in m:	<b>0</b>
Bestandestyp:	<b>030802 Mesophile, "bunte" Fettwiese und die meisten Magerrasen, -weiden</b>				
Charakteristik:	Godhaferwiese: eher nährstoffreich, Char. Arten: Trisetum flavescens (dominierend), Festuca rubra, Carum carvi, Plantago lanceolata, Leontodon autumnalis, Pimpinella major, Ranunculus acris				
	Bearbeiter: TB Lebensraum				
lfd. Nummer:	<b>80</b>	Fläche: in m <sup>2</sup>	<b>0</b>	Länge in m:	<b>0</b>
Bestandestyp:	<b>030301 Sukzessionsfläche des feuchten und nassen Extensivgrünlandes mit oder ohne jüngerem Gehölzaufwuchs</b>				
Charakteristik:	Sukzessionsfläche in Mäanderschleife der Ranitz, Bewuchs mit Alnus glutinos (Strauchschicht), und Röhricht				
	Bearbeiter: TB Lebensraum				
lfd. Nummer:	<b>81</b>	Fläche: in m <sup>2</sup>	<b>0</b>	Länge in m:	<b>0</b>
Bestandestyp:	<b>0102 Nadelwald/Nadelholzforst</b>				
Charakteristik:					
	Bearbeiter: TB Lebensraum				

lfd. Nummer:	<b>82</b>	Fläche: in m <sup>2</sup>	<b>0</b>	Länge in m:	<b>0</b>
Bestandestyp:	<b>0401 Stehendes Gewässer</b>				
Charakteristik:	Fischteich, keine Flachwasserzone, geschlossene Lemna-Decke, südl. Ufer: Alnus glutinosa, westl. und östl. Ufer : Typha latifolia				
	Bearbeiter: TB Lebensraum				
lfd. Nummer:	<b>83</b>	Fläche: in m <sup>2</sup>	<b>0</b>	Länge in m:	<b>0</b>
Bestandestyp:	<b>0202 Uferbegleitgehölz</b>				
Charakteristik:	Alnus glutinosa (dominierend), an grabenartigem Gerinne				
	Bearbeiter: TB Lebensraum				
lfd. Nummer:	<b>84</b>	Fläche: in m <sup>2</sup>	<b>0</b>	Länge in m:	<b>0</b>
Bestandestyp:	<b>0402 Fließendes Gewässer</b>				
Charakteristik:	Gerinne, ca. 70 cm breit, Sohlmaterial :Sand und Kies, wasserführend				
	Bearbeiter: TB Lebensraum				
lfd. Nummer:	<b>85</b>	Fläche: in m <sup>2</sup>	<b>0</b>	Länge in m:	<b>0</b>
Bestandestyp:	<b>0202 Uferbegleitgehölz</b>				
Charakteristik:	Alnus glutinosa, Prunus padus, Sambucus nigra, Sorbus aucuparia, Impatiens glandulifera im Unterwuchs				
	Bearbeiter: TB Lebensraum				
lfd. Nummer:	<b>86</b>	Fläche: in m <sup>2</sup>	<b>0</b>	Länge in m:	<b>0</b>
Bestandestyp:	<b>030802 Mesophile, "bunte" Fettwiese und die meisten Magerrasen, -weiden</b>				
Charakteristik:	Goldhaferwiese: Trisetum flavescens, Arrhenatherum elatior, Achillea millefolium, Centaurea jacea, Trifolium pratense, Trifolium repens, Plantago lanceolata, eher nährstoffreich				
	Bearbeiter: TB Lebensraum				
lfd. Nummer:	<b>88</b>	Fläche: in m <sup>2</sup>	<b>0</b>	Länge in m:	<b>0</b>
Bestandestyp:	<b>0202 Uferbegleitgehölz</b>				
Charakteristik:	Prunus padus, Alnus glutinosa (dominierend), Populus tremula, Betula pendula, Picea abies				
	Bearbeiter: TB Lebensraum				
lfd. Nummer:	<b>89</b>	Fläche: in m <sup>2</sup>	<b>0</b>	Länge in m:	<b>0</b>
Bestandestyp:	<b>0402 Fließendes Gewässer</b>				
Charakteristik:	Vorfluter zur Ranitz: Sohlmaterial: Grobkies, Kies, Steilufer, gut strukturiert, naturnah, wasserführend				
	Bearbeiter: TB Lebensraum				
lfd. Nummer:	<b>90</b>	Fläche: in m <sup>2</sup>	<b>0</b>	Länge in m:	<b>0</b>
Bestandestyp:	<b>0202 Uferbegleitgehölz</b>				
Charakteristik:	Populus tremula (dominierend) Alnus glutinosa, Prunus padus, Alnus incana (gepflanzt)				
	Bearbeiter: TB Lebensraum				
lfd. Nummer:	<b>91</b>	Fläche: in m <sup>2</sup>	<b>0</b>	Länge in m:	<b>0</b>
Bestandestyp:	<b>0104 Laubwald/Laubholzforst</b>				
Charakteristik:					
	Bearbeiter: TB Lebensraum				
lfd. Nummer:	<b>92</b>	Fläche: in m <sup>2</sup>	<b>0</b>	Länge in m:	<b>0</b>
Bestandestyp:	<b>0202 Uferbegleitgehölz</b>				
Charakteristik:	Populus tremula (dominierend) Alnus glutinosa, Prunus padus, Alnus incana (gepflanzt)				
	Bearbeiter: TB Lebensraum				
lfd. Nummer:	<b>93</b>	Fläche: in m <sup>2</sup>	<b>0</b>	Länge in m:	<b>0</b>
Bestandestyp:	<b>0306 Neubewaldung/Aufforstung</b>				
Charakteristik:	mit Alnus incana				
	Bearbeiter: TB Lebensraum				
lfd. Nummer:	<b>94</b>	Fläche: in m <sup>2</sup>	<b>0</b>	Länge in m:	<b>0</b>
Bestandestyp:	<b>0102 Nadelwald/Nadelholzforst</b>				
Charakteristik:					
	Bearbeiter: TB Lebensraum				

---

lfd. Nummer: **95** Fläche: in m<sup>2</sup> **0** Länge in m: **0**  
 Bestandestyp: **0307 Feuchtes und nasses Extensivgrünland**  
 Charakteristik: gemähte Fläche, nährstoffreich, Char. Arten: *Holcus mollis*, *Carex* sp., *Phleum pratense*, *Filipendula ulmaria*, *Polygonum bistorta*  
 Bearbeiter: TB Lebensraum

---

lfd. Nummer: **96** Fläche: in m<sup>2</sup> **0** Länge in m: **0**  
 Bestandestyp: **0203 Heckenzug**  
 Charakteristik: *Populus tremula* (dominiert), *Quercus robur*, Krautschicht: *Dianthus carthusianorum*, *Carlina acaulis*, *Hypericum maculatum*, *Knautia arvensis*, *Linaria vulgaris*, *Thymus pulegioides*  
 Bearbeiter: TB Lebensraum

---

lfd. Nummer: **97** Fläche: in m<sup>2</sup> **0** Länge in m: **0**  
 Bestandestyp: **0210 Markante (landschaftsprägende) Geländeböschung**  
 Charakteristik: Feldrain mit Heckenzug und Magerwiesenarten  
 Bearbeiter: TB Lebensraum

---

lfd. Nummer: **98** Fläche: in m<sup>2</sup> **0** Länge in m: **0**  
 Bestandestyp: **0202 Uferbegleitgehölz**  
 Charakteristik: *Populus tremula* (dominierend) *Alnus glutinosa*, *Prunus padus*, *Alnus incana* (gepflanzt)  
 Bearbeiter: TB Lebensraum

---

lfd. Nummer: **99** Fläche: in m<sup>2</sup> **0** Länge in m: **0**  
 Bestandestyp: **0304 Sukzessionsfläche in ehemaligen Intensivgebieten**  
 Charakteristik:  
 Bearbeiter: TB Lebensraum

---

lfd. Nummer: **100** Fläche: in m<sup>2</sup> **0** Länge in m: **0**  
 Bestandestyp: **0102 Nadelwald/Nadelholzforst**  
 Charakteristik:  
 Bearbeiter: TB Lebensraum

---

lfd. Nummer: **102** Fläche: in m<sup>2</sup> **0** Länge in m: **0**  
 Bestandestyp: **0204 Streuobstbestand (Streuobstwiese/-weide, Obstbaumreihen)**  
 Charakteristik:  
 Bearbeiter: TB Lebensraum

---

lfd. Nummer: **103** Fläche: in m<sup>2</sup> **0** Länge in m: **0**  
 Bestandestyp: **0206 Baumreihe, Allee**  
 Charakteristik:  
 Bearbeiter: TB Lebensraum

---

lfd. Nummer: **104** Fläche: in m<sup>2</sup> **0** Länge in m: **0**  
 Bestandestyp: **0204 Streuobstbestand (Streuobstwiese/-weide, Obstbaumreihen)**  
 Charakteristik:  
 Bearbeiter: TB Lebensraum

---

lfd. Nummer: **105** Fläche: in m<sup>2</sup> **0** Länge in m: **0**  
 Bestandestyp: **0201 Kleinstwaldfläche ("Feldgehölz"), Gebüsch oder Baumgruppe unter 1000m<sup>2</sup>**  
 Charakteristik: Gruppe von 3 *Fraxinus excelsior*  
 Bearbeiter: TB Lebensraum

---

lfd. Nummer: **106** Fläche: in m<sup>2</sup> **0** Länge in m: **0**  
 Bestandestyp: **0102 Nadelwald/Nadelholzforst**  
 Charakteristik:  
 Bearbeiter: TB Lebensraum

---

lfd. Nummer: **107** Fläche: in m<sup>2</sup> **0** Länge in m: **0**  
 Bestandestyp: **0204 Streuobstbestand (Streuobstwiese/-weide, Obstbaumreihen)**  
 Charakteristik:  
 Bearbeiter: TB Lebensraum

---



lfd. Nummer:	<b>108</b>	Fläche: in m <sup>2</sup>	<b>0</b>	Länge in m:	<b>0</b>
Bestandestyp:	<b>0206 Baumreihe, Allee</b>				
Charakteristik:					
	Bearbeiter: TB Lebensraum				
lfd. Nummer:	<b>109</b>	Fläche: in m <sup>2</sup>	<b>0</b>	Länge in m:	<b>0</b>
Bestandestyp:	<b>0402 Fließendes Gewässer</b>				
Charakteristik:	grabenartiger 0,5 - 1m breiter Bach, wenig Wasser führend, Wassertiefe :ca. 10 cm , Sohlmaterial: Kies, Erde, naturnaher Verlauf				
	Bearbeiter: TB Lebensraum				
lfd. Nummer:	<b>110</b>	Fläche: in m <sup>2</sup>	<b>0</b>	Länge in m:	<b>0</b>
Bestandestyp:	<b>0202 Uferbegleitgehölz</b>				
Charakteristik:	Alnus glutinosa (dominierend) Salix sp., Fraxinus excelsior, Prunus padus, Populus x canadensis, Sambucus nigra,				
	Bearbeiter: TB Lebensraum				
lfd. Nummer:	<b>111</b>	Fläche: in m <sup>2</sup>	<b>0</b>	Länge in m:	<b>0</b>
Bestandestyp:	<b>0202 Uferbegleitgehölz</b>				
Charakteristik:	Fraxinus excelsior(dominierend),Alnus glutinosa, Salix sp., Sambucus nigra, Viburnum opulus, Humulus lupulus				
	Bearbeiter: TB Lebensraum				
lfd. Nummer:	<b>112</b>	Fläche: in m <sup>2</sup>	<b>0</b>	Länge in m:	<b>0</b>
Bestandestyp:	<b>0202 Uferbegleitgehölz</b>				
Charakteristik:	Fraxinus excelsior(dominierend),Alnus glutinosa, Salix sp., Sambucus nigra, Viburnum opulus, Humulus lupulus				
	Bearbeiter: TB Lebensraum				
lfd. Nummer:	<b>113</b>	Fläche: in m <sup>2</sup>	<b>0</b>	Länge in m:	<b>0</b>
Bestandestyp:	<b>0402 Fließendes Gewässer</b>				
Charakteristik:	grabenartiges, ca. 50 cm breites Gerinne, Uferhöhe bis zu 1 m,				
	Bearbeiter: TB Lebensraum				
lfd. Nummer:	<b>115</b>	Fläche: in m <sup>2</sup>	<b>0</b>	Länge in m:	<b>0</b>
Bestandestyp:	<b>0202 Uferbegleitgehölz</b>				
Charakteristik:	Sambucus nigra, Alnus glutinosa, Fraxinus excelsior, Corylus avellana, Acer pseudoplatanus, organischer Abfall, Ufergehölz befindet sich in Hofnähe				
	Bearbeiter: TB Lebensraum				
lfd. Nummer:	<b>116</b>	Fläche: in m <sup>2</sup>	<b>0</b>	Länge in m:	<b>0</b>
Bestandestyp:	<b>0202 Uferbegleitgehölz</b>				
Charakteristik:	Fraxinus excelsior (dominierend), Alnus glutinosa, Sambucus nigra, Prunus padus, Corylus avellana, Aesculus hippocastanum von Miniermotte befallen, Ufergehölz teilweise lückig				
	Bearbeiter: TB Lebensraum				
lfd. Nummer:	<b>117</b>	Fläche: in m <sup>2</sup>	<b>0</b>	Länge in m:	<b>0</b>
Bestandestyp:	<b>0201 Kleinstwaldfläche ("Feldgehölz"), Gebüsch oder Baumgruppe unter 1000m<sup>2</sup></b>				
Charakteristik:	Quercus robur, Sambucus nigra, Corylus avellana, Acer pseudoplatanus,				
	Bearbeiter: TB Lebensraum				
lfd. Nummer:	<b>118</b>	Fläche: in m <sup>2</sup>	<b>0</b>	Länge in m:	<b>0</b>
Bestandestyp:	<b>0202 Uferbegleitgehölz</b>				
Charakteristik:	Fraxinus excelsior, Alnus glutinosa, Sambucus nigra, Rubus sp., Sorbus aucuparia, Salix sp., Acer pseudoplatanus, Lonicera xylosteum, Quercus robur				
	Bearbeiter: TB Lebensraum				
lfd. Nummer:	<b>119</b>	Fläche: in m <sup>2</sup>	<b>0</b>	Länge in m:	<b>0</b>
Bestandestyp:	<b>0402 Fließendes Gewässer</b>				
Charakteristik:	Grabenartiges Gerinne : 0,5 m breit, ca. 0,5 m ins Gelände eingeschnitten, steile Ufer, Sohlmaterial: Steine				
	Bearbeiter: TB Lebensraum				

lfd. Nummer:	<b>120</b>	Fläche: in m <sup>2</sup>	<b>0</b>	Länge in m:	<b>0</b>
Bestandestyp:	<b>0103 Laub-Nadel-Mischwald/Laub-Nadelholz-Mischforst</b>				
Charakteristik:					
	Bearbeiter: TB Lebensraum				
lfd. Nummer:	<b>121</b>	Fläche: in m <sup>2</sup>	<b>0</b>	Länge in m:	<b>0</b>
Bestandestyp:	<b>0102 Nadelwald/Nadelholzforst</b>				
Charakteristik:					
	Bearbeiter: TB Lebensraum				
lfd. Nummer:	<b>122</b>	Fläche: in m <sup>2</sup>	<b>0</b>	Länge in m:	<b>0</b>
Bestandestyp:	<b>0102 Nadelwald/Nadelholzforst</b>				
Charakteristik:					
	Bearbeiter: TB Lebensraum				
lfd. Nummer:	<b>123</b>	Fläche: in m <sup>2</sup>	<b>0</b>	Länge in m:	<b>0</b>
Bestandestyp:	<b>030802 Mesophile, "bunte" Fettwiese und die meisten Magerrasen, -weiden</b>				
Charakteristik:	Goldhaferwiese: S-exponierter Hang, Trisetum flavescens (dominierend), Arrhenatherum elatior (domnierend) Phleum pratense, Achillea millefolium (dominierend), Trifolium pratense, T. repens, Thymus pulegioides, Lotus corniculatus, Rumex sp.				
	Bearbeiter: TB Lebensraum				
lfd. Nummer:	<b>124</b>	Fläche: in m <sup>2</sup>	<b>0</b>	Länge in m:	<b>0</b>
Bestandestyp:	<b>0102 Nadelwald/Nadelholzforst</b>				
Charakteristik:					
	Bearbeiter: TB Lebensraum				
lfd. Nummer:	<b>125</b>	Fläche: in m <sup>2</sup>	<b>0</b>	Länge in m:	<b>0</b>
Bestandestyp:	<b>0202 Uferbegleitgehölz</b>				
Charakteristik:	Alnus glutinosa (dominierend), Sambucus nigra, Urtica dioica, Fraxinus excelsior, Betula pendula, Prunus padus, Quercus robur, Urtica dioica, gut strukturiert und mehrreihig, Ablagerung von organ. Material und Bauschutt				
	Bearbeiter: TB Lebensraum				
lfd. Nummer:	<b>126</b>	Fläche: in m <sup>2</sup>	<b>0</b>	Länge in m:	<b>0</b>
Bestandestyp:	<b>0307 Feuchtes und nasses Extensivgrünland</b>				
Charakteristik:	NE- exponierter Unterhang, gemäht, nährstoffreich, bewegtes Mikorelief, Char. Arten: Molinia caerulea, Juncus effusus, Caltha palustris, Filipendula ulmaria, Sanguisorba officinalis, Potentilla erecta, Trifolium repens, Ranunculus acris, Cyperacean, Juncaceaeen				
	Bearbeiter: TB Lebensraum				
lfd. Nummer:	<b>127</b>	Fläche: in m <sup>2</sup>	<b>0</b>	Länge in m:	<b>0</b>
Bestandestyp:	<b>0102 Nadelwald/Nadelholzforst</b>				
Charakteristik:					
	Bearbeiter: TB Lebensraum				
lfd. Nummer:	<b>128</b>	Fläche: in m <sup>2</sup>	<b>0</b>	Länge in m:	<b>0</b>
Bestandestyp:	<b>0102 Nadelwald/Nadelholzforst</b>				
Charakteristik:					
	Bearbeiter: TB Lebensraum				
lfd. Nummer:	<b>129</b>	Fläche: in m <sup>2</sup>	<b>0</b>	Länge in m:	<b>0</b>
Bestandestyp:	<b>030302 Sukzessionsfläche des trockenen Extensivgrünlandes mit oder ohne jüngerem Gehölzaufwuchs</b>				
Charakteristik:	NE-exp. Unterhang, stark geneigt, ca. 35°, Verbuschungstendenz im Randbereich zum Wald hin, Char. Arten: Festuca rubra, Nardus stricta, Anthoxanthum odoratum, Holcus lanatus, Agrostis capillaris, Molinia caerulea, Succisa pratensis, Hieracium pilosella, :Potentilla erecta,				
	Bearbeiter: TB Lebensraum				

lfd. Nummer:	<b>130</b>	Fläche: in m <sup>2</sup>	<b>0</b>	Länge in m:	<b>0</b>
Bestandestyp:	<b>0104 Laubwald/Laubholzforst</b>				
Charakteristik:					
	Bearbeiter: TB Lebensraum				
lfd. Nummer:	<b>131</b>	Fläche: in m <sup>2</sup>	<b>0</b>	Länge in m:	<b>0</b>
Bestandestyp:	<b>0210 Markante (landschaftsprägende) Geländeböschung</b>				
Charakteristik:	Staßenböschung entlang eines Güterweges, teilweise mit Sträuchern bewachsen				
	Bearbeiter: TB Lebensraum				
lfd. Nummer:	<b>132</b>	Fläche: in m <sup>2</sup>	<b>0</b>	Länge in m:	<b>0</b>
Bestandestyp:	<b>030302 Sukzessionsfläche des trockenen Extensivgrünlandes mit oder ohne jüngerem Gehölzaufwuchs</b>				
Charakteristik:	Sukzessionsfläche auf Böschung FLNR: 131, Strauchschicht: Quercus robur, Prunus padus, Populus tremula, Salix sp., Krautschicht :Daucus carota, Euphorbia cyparissias, Lotus corniculatus, Festuca rubra, Agrostis capillaris, Medicago lupulina, Dianthus carthusianorum, Campanula patula, Potentilla erecta,				
	Bearbeiter: TB Lebensraum				
lfd. Nummer:	<b>133</b>	Fläche: in m <sup>2</sup>	<b>0</b>	Länge in m:	<b>0</b>
Bestandestyp:	<b>030801 Trocken-, Halbtrockenrasen und Grusfluren einschließlich der bodensauren Halbtrockenrasen und (Silikat-)Grusfluren</b>				
Charakteristik:	SW-exp Oberhang, Neigung: 30-35°, extensive Beweidung, am Waldrand verbuschend mit Quercus robur, Pinus sylvestris, Char. Arten: Brizta media, Agrostis capillaris, Festuca rubra, Nardus stricta, Hieracium pilosella, Dianthus carthusianorum, Thymus pulegioides, Polygala sp., Carlina acaulis, Pimpinella saxifraga, Euphorbia cyparissias, reich an Flechten und Moosen				
	Bearbeiter: TB Lebensraum				
lfd. Nummer:	<b>134</b>	Fläche: in m <sup>2</sup>	<b>0</b>	Länge in m:	<b>0</b>
Bestandestyp:	<b>0104 Laubwald/Laubholzforst</b>				
Charakteristik:					
	Bearbeiter: TB Lebensraum				
lfd. Nummer:	<b>135</b>	Fläche: in m <sup>2</sup>	<b>0</b>	Länge in m:	<b>0</b>
Bestandestyp:	<b>0207 Markanter Einzelbaum</b>				
Charakteristik:					
	Bearbeiter: TB Lebensraum				
lfd. Nummer:	<b>136</b>	Fläche: in m <sup>2</sup>	<b>0</b>	Länge in m:	<b>0</b>
Bestandestyp:	<b>0206 Baumreihe, Allee</b>				
Charakteristik:					
	Bearbeiter: TB Lebensraum				
lfd. Nummer:	<b>137</b>	Fläche: in m <sup>2</sup>	<b>0</b>	Länge in m:	<b>0</b>
Bestandestyp:	<b>0204 Streuobstbestand (Streuobstwiese/-weide, Obstbaumreihen)</b>				
Charakteristik:					
	Bearbeiter: TB Lebensraum				
lfd. Nummer:	<b>138</b>	Fläche: in m <sup>2</sup>	<b>0</b>	Länge in m:	<b>0</b>
Bestandestyp:	<b>0204 Streuobstbestand (Streuobstwiese/-weide, Obstbaumreihen)</b>				
Charakteristik:					
	Bearbeiter: TB Lebensraum				
lfd. Nummer:	<b>139</b>	Fläche: in m <sup>2</sup>	<b>0</b>	Länge in m:	<b>0</b>
Bestandestyp:	<b>0204 Streuobstbestand (Streuobstwiese/-weide, Obstbaumreihen)</b>				
Charakteristik:					
	Bearbeiter: TB Lebensraum				
lfd. Nummer:	<b>140</b>	Fläche: in m <sup>2</sup>	<b>0</b>	Länge in m:	<b>0</b>
Bestandestyp:	<b>0204 Streuobstbestand (Streuobstwiese/-weide, Obstbaumreihen)</b>				
Charakteristik:					
	Bearbeiter: TB Lebensraum				

lfd. Nummer:	<b>141</b>	Fläche: in m <sup>2</sup>	<b>0</b>	Länge in m:	<b>0</b>
Bestandestyp:	<b>0206 Baumreihe, Allee</b>				
Charakteristik:					
	Bearbeiter: TB Lebensraum				
lfd. Nummer:	<b>142</b>	Fläche: in m <sup>2</sup>	<b>0</b>	Länge in m:	<b>0</b>
Bestandestyp:	<b>030302 Sukzessionsfläche des trockenen Extensivgrünlandes mit oder ohne jüngerem Gehölzaufwuchs</b>				
Charakteristik:	Straßenböschung mit Gehölzaufwuchs: Acer pseudoplatanus, Prunus padus, Betula pendula, Fraxinus excelsior, Kautschicht: Erigeron annuus, Euphorbia cyparissias, Achillea millefolium, Dactylis glomerata, Knautia arvensis, Arrhenatherum elatior				
	Bearbeiter: TB Lebensraum				
lfd. Nummer:	<b>144</b>	Fläche: in m <sup>2</sup>	<b>0</b>	Länge in m:	<b>0</b>
Bestandestyp:	<b>0210 Markante (landschaftsprägende) Geländeböschung</b>				
Charakteristik:	Geländestufe trennt Fettwiese von der Mesophilen Wiese, teilweise Gehölze vorhanden :Acer pseudoplatanus, Populus tremula, Quercus robur,				
	Bearbeiter: TB Lebensraum				
lfd. Nummer:	<b>145</b>	Fläche: in m <sup>2</sup>	<b>0</b>	Länge in m:	<b>0</b>
Bestandestyp:	<b>030802 Mesophile, "bunte" Fettwiese und die meisten Magerrasen, -weiden</b>				
Charakteristik:	Steiler S-exponierter Mittelhang, beweidet, Char. Arten: Arrhenatherum elatior, Agrostis capillaris, Festuca rubra, Thymus pulegioides, Dianthus carthusianorum, Silene vulgaris, Trifolium repens, Plantago lanceolata, Trifolium pratense, Leontodon autumnalis, Knautia arvensis,				
	Bearbeiter: TB Lebensraum				
lfd. Nummer:	<b>146</b>	Fläche: in m <sup>2</sup>	<b>0</b>	Länge in m:	<b>0</b>
Bestandestyp:	<b>0207 Markanter Einzelbaum</b>				
Charakteristik:					
	Bearbeiter: TB Lebensraum				
lfd. Nummer:	<b>147</b>	Fläche: in m <sup>2</sup>	<b>0</b>	Länge in m:	<b>0</b>
Bestandestyp:	<b>0207 Markanter Einzelbaum</b>				
Charakteristik:					
	Bearbeiter: TB Lebensraum				
lfd. Nummer:	<b>148</b>	Fläche: in m <sup>2</sup>	<b>0</b>	Länge in m:	<b>0</b>
Bestandestyp:	<b>030302 Sukzessionsfläche des trockenen Extensivgrünlandes mit oder ohne jüngerem Gehölzaufwuchs</b>				
Charakteristik:	Straßenböschung : Fraxinus excelsior (dominierend), Picea abies (dominierend), Prunus padus, Betula pendula, Corylus avellana, Krautschicht: Milium effusum, Erigeron annuus, Daucus carota, Urtica dioica, Heracleon sphondylium				
	Bearbeiter: TB Lebensraum				
lfd. Nummer:	<b>152</b>	Fläche: in m <sup>2</sup>	<b>0</b>	Länge in m:	<b>0</b>
Bestandestyp:	<b>0201 Kleinstwaldfläche ("Feldgehölz"), Gebüsch oder Baumgruppe unter 1000m<sup>2</sup></b>				
Charakteristik:	Betula pendula, Acer pseudoplatanus, Sambucus nigra, Alnus glutinosa				
	Bearbeiter: TB Lebensraum				
lfd. Nummer:	<b>153</b>	Fläche: in m <sup>2</sup>	<b>0</b>	Länge in m:	<b>0</b>
Bestandestyp:	<b>030302 Sukzessionsfläche des trockenen Extensivgrünlandes mit oder ohne jüngerem Gehölzaufwuchs</b>				
Charakteristik:	Straßenböschung: ca. 5 m breit, Char, Arten: Alnus glutinosa, Agrostis gigantea, Festuca rubra, Arrhenatherum elatior, Phleum pratense, Epilobium sp., Leontodon autumnalis, Lotus corniculatus, Cirsium arvense, Hieracium sp.,				
	Bearbeiter: TB Lebensraum				

lfd. Nummer:	<b>154</b>	Fläche: in m <sup>2</sup>	<b>0</b>	Länge in m:	<b>0</b>
Bestandestyp:	<b>030802 Mesophile, "bunte" Fettwiese und die meisten Magerrasen, -weiden</b>				
Charakteristik:	Mesophiler Wiesenstreifen entlang einer Hofzufahrt, ebenes Gelände, Char. Arten: <i>Agrostis capillaris</i> (dominierend), <i>Festuca rubra</i> , <i>Arrhenatherum elatior</i> , <i>Leontodon autumnalis</i> , <i>Trifolium repens</i> , <i>Trifolium pratense</i> , <i>Rumex obtusifolius</i> , <i>Pimpinella major</i> , <i>Ranunculus acris</i> , <i>Latyrus</i> , <i>Hypericum perforatum</i> , <i>Achillea millefolium</i>				
	Bearbeiter: TB Lebensraum				
lfd. Nummer:	<b>155</b>	Fläche: in m <sup>2</sup>	<b>0</b>	Länge in m:	<b>0</b>
Bestandestyp:	<b>0201 Kleinstwaldfläche ("Feldgehölz"), Gebüsch oder Baumgruppe unter 1000m<sup>2</sup></b>				
Charakteristik:	<i>Fraxinus excelsior</i> (dominierend)				
	Bearbeiter: TB Lebensraum				
lfd. Nummer:	<b>156</b>	Fläche: in m <sup>2</sup>	<b>0</b>	Länge in m:	<b>0</b>
Bestandestyp:	<b>0402 Fließendes Gewässer</b>				
Charakteristik:	50 cm breites Geeinne, im Grünland verrohrt, Sohlmaterial: Kies und Erde, wasserführend				
	Bearbeiter: TB Lebensraum				
lfd. Nummer:	<b>157</b>	Fläche: in m <sup>2</sup>	<b>0</b>	Länge in m:	<b>0</b>
Bestandestyp:	<b>0202 Uferbegleitgehölz</b>				
Charakteristik:	<i>Fraxinus excelsior</i> (dominierend), <i>Alnus glutinosa</i> , <i>Acer pseudoplatanus</i> , <i>Sambucus nigra</i> , <i>Corylus avellana</i> , <i>Populus x candensis</i>				
	Bearbeiter: TB Lebensraum				
lfd. Nummer:	<b>158</b>	Fläche: in m <sup>2</sup>	<b>0</b>	Länge in m:	<b>0</b>
Bestandestyp:	<b>030801 Trocken-, Halbtrockenrasen und Grusfluren einschließlich der bodensauren Halbtrockenrasen und (Silikat-)Grusfluren</b>				
Charakteristik:	Magerweide nahe Lassersdorf, s-exponierter Oberhang, mäßig steil, Char. Arten: <i>Agrostis capillaris</i> , <i>Trisetum flavescens</i> , <i>Dianthus carthusianorum</i> , <i>Trifolium pratense</i> , <i>T. repens</i> , <i>Centaurea jacea</i> , <i>Leontodon autumnalis</i> , <i>Hypericum perforatum</i> , <i>Achillea millefolium</i> , <i>Euphorbia cyparissias</i> , <i>Thymus pulegioides</i> , <i>Lotus corniculatus</i>				
	Bearbeiter: TB Lebensraum				
lfd. Nummer:	<b>159</b>	Fläche: in m <sup>2</sup>	<b>0</b>	Länge in m:	<b>0</b>
Bestandestyp:	<b>0201 Kleinstwaldfläche ("Feldgehölz"), Gebüsch oder Baumgruppe unter 1000m<sup>2</sup></b>				
Charakteristik:	<i>Quercus robur</i> (dominierend), <i>Fagus sylvatica</i> (dominierend), <i>Picea abies</i> , <i>Betula pendula</i>				
	Bearbeiter: TB Lebensraum				
lfd. Nummer:	<b>160</b>	Fläche: in m <sup>2</sup>	<b>0</b>	Länge in m:	<b>0</b>
Bestandestyp:	<b>0203 Heckenzug</b>				
Charakteristik:	<i>Alnus glutinosa</i> (dominierend), <i>Acer pseudoplatanus</i> , <i>Fraxinus excelsior</i> , <i>Quercus robur</i>				
	Bearbeiter: TB Lebensraum				
lfd. Nummer:	<b>161</b>	Fläche: in m <sup>2</sup>	<b>0</b>	Länge in m:	<b>0</b>
Bestandestyp:	<b>0206 Baumreihe, Allee</b>				
Charakteristik:					
	Bearbeiter: TB Lebensraum				
lfd. Nummer:	<b>163</b>	Fläche: in m <sup>2</sup>	<b>0</b>	Länge in m:	<b>0</b>
Bestandestyp:	<b>0304 Sukzessionsfläche in ehemaligen Intensivgebieten</b>				
Charakteristik:					
	Bearbeiter: TB Lebensraum				
lfd. Nummer:	<b>168</b>	Fläche: in m <sup>2</sup>	<b>0</b>	Länge in m:	<b>0</b>
Bestandestyp:	<b>0306 Neubewaldung/Aufforstung</b>				
Charakteristik:	Vornutzung Wiese: Aufforstung mit Laubgehölzen, <i>Picea abies</i> und <i>Abies alba</i>				
	Bearbeiter: TB Lebensraum				
lfd. Nummer:	<b>169</b>	Fläche: in m <sup>2</sup>	<b>0</b>	Länge in m:	<b>0</b>
Bestandestyp:	<b>0306 Neubewaldung/Aufforstung</b>				
Charakteristik:	Aufforstung mit <i>Abies alba</i>				
	Bearbeiter: TB Lebensraum				

lfd. Nummer:	<b>170</b>	Fläche: in m <sup>2</sup>	<b>0</b>	Länge in m:	<b>0</b>
Bestandestyp:	<b>0207 Markanter Einzelbaum</b>				
Charakteristik:					
	Bearbeiter: TB Lebensraum				
lfd. Nummer:	<b>171</b>	Fläche: in m <sup>2</sup>	<b>0</b>	Länge in m:	<b>0</b>
Bestandestyp:	<b>0207 Markanter Einzelbaum</b>				
Charakteristik:					
	Bearbeiter: TB Lebensraum				
lfd. Nummer:	<b>172</b>	Fläche: in m <sup>2</sup>	<b>0</b>	Länge in m:	<b>0</b>
Bestandestyp:	<b>0207 Markanter Einzelbaum</b>				
Charakteristik:					
	Bearbeiter: TB Lebensraum				
lfd. Nummer:	<b>173</b>	Fläche: in m <sup>2</sup>	<b>0</b>	Länge in m:	<b>0</b>
Bestandestyp:	<b>030801 Trocken-, Halbtrockenrasen und Grusfluren einschließlich der bodensauren Halbtrockenrasen und (Silikat-)Grusfluren</b>				
Charakteristik:	Magerweide: E-exponierter Unterhang, sehr steil 45° und mehr, Beweidung durch Schafe, Char. Arten : Agrostis capillaris, Cynosurus cristatus, Nardus stricta, Thymus pulegioides, Hieracium sp., Cerastium sp. Leontodon autumnalis , Leontodon hispitus,				
	Bearbeiter: TB Lebensraum				
lfd. Nummer:	<b>174</b>	Fläche: in m <sup>2</sup>	<b>0</b>	Länge in m:	<b>0</b>
Bestandestyp:	<b>0207 Markanter Einzelbaum</b>				
Charakteristik:					
	Bearbeiter: TB Lebensraum				
lfd. Nummer:	<b>177</b>	Fläche: in m <sup>2</sup>	<b>0</b>	Länge in m:	<b>0</b>
Bestandestyp:	<b>0201 Kleinstwaldfläche ("Feldgehölz"), Gebüsch oder Baumgruppe unter 1000m<sup>2</sup></b>				
Charakteristik:	Fraxinus excelsior, Quercus robur, Corylus avellana, Fagus sylvatica, stockt auf großen Granitblöcken				
	Bearbeiter: TB Lebensraum				
lfd. Nummer:	<b>178</b>	Fläche: in m <sup>2</sup>	<b>0</b>	Länge in m:	<b>0</b>
Bestandestyp:	<b>0306 Neubewaldung/Aufforstung</b>				
Charakteristik:	Vornutzung Wald, Stockt auf großen Granitblöcken, Aufforstung mit Picea abies				
	Bearbeiter: TB Lebensraum				
lfd. Nummer:	<b>179</b>	Fläche: in m <sup>2</sup>	<b>0</b>	Länge in m:	<b>0</b>
Bestandestyp:	<b>0201 Kleinstwaldfläche ("Feldgehölz"), Gebüsch oder Baumgruppe unter 1000m<sup>2</sup></b>				
Charakteristik:	Quercus robur, (dominierend), Fraxinus excelsior, Populus tremula				
	Bearbeiter: TB Lebensraum				
lfd. Nummer:	<b>180</b>	Fläche: in m <sup>2</sup>	<b>0</b>	Länge in m:	<b>0</b>
Bestandestyp:	<b>0201 Kleinstwaldfläche ("Feldgehölz"), Gebüsch oder Baumgruppe unter 1000m<sup>2</sup></b>				
Charakteristik:	Picea abies (dominierend) Quercus robur				
	Bearbeiter: TB Lebensraum				
lfd. Nummer:	<b>181</b>	Fläche: in m <sup>2</sup>	<b>0</b>	Länge in m:	<b>0</b>
Bestandestyp:	<b>0206 Baumreihe, Allee</b>				
Charakteristik:					
	Bearbeiter: TB Lebensraum				
lfd. Nummer:	<b>182</b>	Fläche: in m <sup>2</sup>	<b>0</b>	Länge in m:	<b>0</b>
Bestandestyp:	<b>030802 Mesophile, "bunte" Fettwiese und die meisten Magerrasen, -weiden</b>				
Charakteristik:	an Waldrand, Char. Arten: Festuca rubra, Knautia arvensis, Leontodon autumnalis, L. hispitus, Trifolium pratense, T. repens, Achillea millefolium Carum carvi, eher fette Ausbildung				
	Bearbeiter: TB Lebensraum				

lfd. Nummer:	<b>183</b>	Fläche: in m <sup>2</sup>	<b>0</b>	Länge in m:	<b>0</b>
Bestandestyp:	<b>030802 Mesophile, "bunte" Fettwiese und die meisten Magerrasen, -weiden</b>				
Charakteristik:	S-exponierter Hang, , Char. Arten: Festuca rubra, Knautia arvensis, Leontodon autumnalis, L. hispidus, Trifolium pratense, T. repens, Achillea millefolium Carum carvi, Silene vulgaris, eher fette Ausbildung				
	Bearbeiter: TB Lebensraum				
lfd. Nummer:	<b>184</b>	Fläche: in m <sup>2</sup>	<b>0</b>	Länge in m:	<b>0</b>
Bestandestyp:	<b>0102 Nadelwald/Nadelholzforst</b>				
Charakteristik:					
	Bearbeiter: TB Lebensraum				
lfd. Nummer:	<b>188</b>	Fläche: in m <sup>2</sup>	<b>0</b>	Länge in m:	<b>0</b>
Bestandestyp:	<b>0204 Streuobstbestand (Streuobstwiese/-weide, Obstbaumreihen)</b>				
Charakteristik:					
	Bearbeiter: TB Lebensraum				
lfd. Nummer:	<b>190</b>	Fläche: in m <sup>2</sup>	<b>0</b>	Länge in m:	<b>0</b>
Bestandestyp:	<b>0204 Streuobstbestand (Streuobstwiese/-weide, Obstbaumreihen)</b>				
Charakteristik:					
	Bearbeiter: TB Lebensraum				
lfd. Nummer:	<b>191</b>	Fläche: in m <sup>2</sup>	<b>0</b>	Länge in m:	<b>0</b>
Bestandestyp:	<b>0206 Baumreihe, Allee</b>				
Charakteristik:					
	Bearbeiter: TB Lebensraum				
lfd. Nummer:	<b>193</b>	Fläche: in m <sup>2</sup>	<b>0</b>	Länge in m:	<b>0</b>
Bestandestyp:	<b>0207 Markanter Einzelbaum</b>				
Charakteristik:					
	Bearbeiter: TB Lebensraum				
lfd. Nummer:	<b>194</b>	Fläche: in m <sup>2</sup>	<b>0</b>	Länge in m:	<b>0</b>
Bestandestyp:	<b>0207 Markanter Einzelbaum</b>				
Charakteristik:					
	Bearbeiter: TB Lebensraum				
lfd. Nummer:	<b>195</b>	Fläche: in m <sup>2</sup>	<b>0</b>	Länge in m:	<b>0</b>
Bestandestyp:	<b>0207 Markanter Einzelbaum</b>				
Charakteristik:					
	Bearbeiter: TB Lebensraum				
lfd. Nummer:	<b>462</b>	Fläche: in m <sup>2</sup>	<b>0</b>	Länge in m:	<b>0</b>
Bestandestyp:	<b>0402 Fließendes Gewässer</b>				
Charakteristik:	Bach mit teilweise sehr steilem Gefälle, naturnaher Verlauf, Sohlmaterial : Grobe Gesteinsblöcke, im Mündungsbereich Ufersicherung durch Granitsteinschichtung, Grenzbach zu St. Gotthard				
	Bearbeiter: TB Lebensraum				
lfd. Nummer:	<b>463</b>	Fläche: in m <sup>2</sup>	<b>0</b>	Länge in m:	<b>0</b>
Bestandestyp:	<b>0202 Uferbegleitgehölz</b>				
Charakteristik:	Fraxinus excelsior, Alnus glutinosa, Carpinus betulus, Fagus sylvatica				
	Bearbeiter: TB Lebensraum				
lfd. Nummer:	<b>465</b>	Fläche: in m <sup>2</sup>	<b>0</b>	Länge in m:	<b>0</b>
Bestandestyp:	<b>0402 Fließendes Gewässer</b>				
Charakteristik:	GROSSE RODL: Flussbreite: 8-10 m, geradliniger Verlauf, Sohlmaterial: Steine, Kies, Blöcke, Wassertiefe 30 - 50 cm, im Siedlungsbereich sind die Ufer mit Granitsteinschichtung gesichert oder abschnittsweise hart verbaut; abschnittsweise, besondes im Wald jedoch naturnaher Verlauf				
	Bearbeiter: TB Lebensraum				

lfd. Nummer:	<b>466</b>	Fläche: in m <sup>2</sup>	<b>0</b>	Länge in m:	<b>0</b>
Bestandestyp:	<b>0202 Uferbegleitgehölz</b>				
Charakteristik:	Carpinus betulus(doninierend), Fraxinus excelsior (dominierend), Fagus sylvatica, Acer pseudoplatanus, vereinzelt: Picea abies				
	Bearbeiter: TB Lebensraum				
lfd. Nummer:	<b>467</b>	Fläche: in m <sup>2</sup>	<b>0</b>	Länge in m:	<b>0</b>
Bestandestyp:	<b>0202 Uferbegleitgehölz</b>				
Charakteristik:	Carpinus betulus(doninierend), Fraxinus excelsior (dominierend), Fagus sylvatica, Acer pseudoplatanus, vereinzelt: Picea abies				
	Bearbeiter: TB Lebensraum				
lfd. Nummer:	<b>468</b>	Fläche: in m <sup>2</sup>	<b>0</b>	Länge in m:	<b>0</b>
Bestandestyp:	<b>0402 Fließendes Gewässer</b>				
Charakteristik:	Vorfluter zur Großen Rodl: 1-2 m breit, Sohlmaterial : grobblockig, im Wald (Schluchtwald) naturnah, im Grünland teilweise verrohrt,				
	Bearbeiter: TB Lebensraum				
lfd. Nummer:	<b>469</b>	Fläche: in m <sup>2</sup>	<b>0</b>	Länge in m:	<b>0</b>
Bestandestyp:	<b>0202 Uferbegleitgehölz</b>				
Charakteristik:	Fraxinus excelsior, Acer pseudoplatanus, Fagus sylvatica, Corylus aveallana				
	Bearbeiter: TB Lebensraum				
lfd. Nummer:	<b>470</b>	Fläche: in m <sup>2</sup>	<b>0</b>	Länge in m:	<b>0</b>
Bestandestyp:	<b>0202 Uferbegleitgehölz</b>				
Charakteristik:	Fraxinus excelsior, Acer pseudoplatanus, Fagus sylvatica, Corylus aveallana				
	Bearbeiter: TB Lebensraum				
lfd. Nummer:	<b>471</b>	Fläche: in m <sup>2</sup>	<b>0</b>	Länge in m:	<b>0</b>
Bestandestyp:	<b>030802 Mesophile, "bunte" Fettwiese und die meisten Magerrasen, -weiden</b>				
Charakteristik:	Schmaler Magerwiesenstreifen entlang einer Hauszufahrt: Agrostis capillaris, Festuca rubra, Camppanula patula, Salvia pratensis,				
	Bearbeiter: TB Lebensraum				
lfd. Nummer:	<b>472</b>	Fläche: in m <sup>2</sup>	<b>0</b>	Länge in m:	<b>0</b>
Bestandestyp:	<b>0306 Neubewaldung/Aufforstung</b>				
Charakteristik:	Aufforstung mit Picea abies				
	Bearbeiter: TB Lebensraum				
lfd. Nummer:	<b>473</b>	Fläche: in m <sup>2</sup>	<b>0</b>	Länge in m:	<b>0</b>
Bestandestyp:	<b>0104 Laubwald/Laubholzforst</b>				
Charakteristik:					
	Bearbeiter: TB Lebensraum				
lfd. Nummer:	<b>474</b>	Fläche: in m <sup>2</sup>	<b>0</b>	Länge in m:	<b>0</b>
Bestandestyp:	<b>0402 Fließendes Gewässer</b>				
Charakteristik:	1-2 m breiter Bach, Sohlmaterial: grobblockig, wasserführend, Wassertiefe ca. 10 cm, naturnah, teilweise Müllablagerung (Plastiksäcke)				
	Bearbeiter: TB Lebensraum				
lfd. Nummer:	<b>475</b>	Fläche: in m <sup>2</sup>	<b>0</b>	Länge in m:	<b>0</b>
Bestandestyp:	<b>0202 Uferbegleitgehölz</b>				
Charakteristik:	Acer pseudoplatanus, Fraxinus excelsior, Fagus sylvatica, Carpinus betulus, Quercus robur				
	Bearbeiter: TB Lebensraum				
lfd. Nummer:	<b>476</b>	Fläche: in m <sup>2</sup>	<b>0</b>	Länge in m:	<b>0</b>
Bestandestyp:	<b>0202 Uferbegleitgehölz</b>				
Charakteristik:	Acer pseudoplatanus, Fraxinus excelsior, Fagus sylvatica, Carpinus betulus, Quercus robur				
	Bearbeiter: TB Lebensraum				



lfd. Nummer:	<b>477</b>	Fläche: in m <sup>2</sup>	<b>0</b>	Länge in m:	<b>0</b>
Bestandestyp:	<b>0201 Kleinstwaldfläche ("Feldgehölz"), Gebüsch oder Baumgruppe unter 1000m<sup>2</sup></b>				
Charakteristik:	Fraxinus excelsior, Acer pseudoplatanus, Carpinus betulus, Populus tremula				
	Bearbeiter: TB Lebensraum				
lfd. Nummer:	<b>478</b>	Fläche: in m <sup>2</sup>	<b>0</b>	Länge in m:	<b>0</b>
Bestandestyp:	<b>0401 Stehendes Gewässer</b>				
Charakteristik:	Neu angelegter Teich, Ufer mit Steinschichtung gesichert, Ufervegetation: Typha latifolia, keine Flachwasserzone				
	Bearbeiter: TB Lebensraum				
lfd. Nummer:	<b>479</b>	Fläche: in m <sup>2</sup>	<b>0</b>	Länge in m:	<b>0</b>
Bestandestyp:	<b>0202 Uferbegleitgehölz</b>				
Charakteristik:	Fraxinus excelsior, Salix sp., Thuja, Alnus pseudoplatanus				
	Bearbeiter: TB Lebensraum				
lfd. Nummer:	<b>480</b>	Fläche: in m <sup>2</sup>	<b>0</b>	Länge in m:	<b>0</b>
Bestandestyp:	<b>030801 Trocken-, Halbtrockenrasen und Grusfluren einschließlich der bodensauren Halbtrockenrasen und (Silikat-)Grusfluren</b>				
Charakteristik:	Kleine Fläche an Weggabelung: Char. Arten: Thymus pulegioides, Origanum vulgare, Achillea millefolium, Centaurea jacea, Daucus carota, Arrhenatherum elatior, Galium verum, Hieracium pilosella, Euphorbia cyparissias				
	Bearbeiter: TB Lebensraum				
lfd. Nummer:	<b>481</b>	Fläche: in m <sup>2</sup>	<b>0</b>	Länge in m:	<b>0</b>
Bestandestyp:	<b>030802 Mesophile, "bunte" Fettwiese und die meisten Magerrasen, -weiden</b>				
Charakteristik:	Schmaler Magerwiesenstreifen zwischen Weg und Feld: Char. Arten: Centaurea jacea, Knautia arvensis, Arrhenatherum elatior, Trisetum flavescens, Leontodon autumnalis, Trifolium pratense, Trifolium repens, Achillea millefolium				
	Bearbeiter: TB Lebensraum				
lfd. Nummer:	<b>482</b>	Fläche: in m <sup>2</sup>	<b>0</b>	Länge in m:	<b>0</b>
Bestandestyp:	<b>0201 Kleinstwaldfläche ("Feldgehölz"), Gebüsch oder Baumgruppe unter 1000m<sup>2</sup></b>				
Charakteristik:	Fraxinus excelsior (dominierend), Quercus robur,				
	Bearbeiter: TB Lebensraum				
lfd. Nummer:	<b>483</b>	Fläche: in m <sup>2</sup>	<b>0</b>	Länge in m:	<b>0</b>
Bestandestyp:	<b>0201 Kleinstwaldfläche ("Feldgehölz"), Gebüsch oder Baumgruppe unter 1000m<sup>2</sup></b>				
Charakteristik:	Fraxinus excelsior (dominierend), Larix decidua, Corylus avellana				
	Bearbeiter: TB Lebensraum				
lfd. Nummer:	<b>484</b>	Fläche: in m <sup>2</sup>	<b>0</b>	Länge in m:	<b>0</b>
Bestandestyp:	<b>0201 Kleinstwaldfläche ("Feldgehölz"), Gebüsch oder Baumgruppe unter 1000m<sup>2</sup></b>				
Charakteristik:	Fraxinus excelsior, Betula pendula				
	Bearbeiter: TB Lebensraum				
lfd. Nummer:	<b>485</b>	Fläche: in m <sup>2</sup>	<b>0</b>	Länge in m:	<b>0</b>
Bestandestyp:	<b>0104 Laubwald/Laubholzforst</b>				
Charakteristik:					
	Bearbeiter: TB Lebensraum				
lfd. Nummer:	<b>486</b>	Fläche: in m <sup>2</sup>	<b>0</b>	Länge in m:	<b>0</b>
Bestandestyp:	<b>0401 Stehendes Gewässer</b>				
Charakteristik:	naturnaher Fischteich mit flachen Ufern				
	Bearbeiter: TB Lebensraum				
lfd. Nummer:	<b>487</b>	Fläche: in m <sup>2</sup>	<b>0</b>	Länge in m:	<b>0</b>
Bestandestyp:	<b>0203 Heckenzug</b>				
Charakteristik:	Quercus robur (dominierend) Fraxinus excelsior, Sambucus nigra				
	Bearbeiter: TB Lebensraum				

lfd. Nummer:	<b>488</b>	Fläche: in m <sup>2</sup>	<b>0</b>	Länge in m:	<b>0</b>
Bestandestyp:	<b>0306 Neubewaldung/Aufforstung</b>				
Charakteristik:	Aufforstung mit <i>Picea abies</i>				
Bearbeiter: TB Lebensraum					
lfd. Nummer:	<b>489</b>	Fläche: in m <sup>2</sup>	<b>0</b>	Länge in m:	<b>0</b>
Bestandestyp:	<b>030802 Mesophile, "bunte" Fettwiese und die meisten Magerrasen, -weiden</b>				
Charakteristik:	Magerwiesenstreifen an Straßengabelung: S-exponierter, leicht geneigter Hang, Char Arten: <i>Leucantemum ircutianum</i> , <i>Silene vulgaris</i> , <i>Centaurea jacea</i> , <i>Knautia arvensis</i> , <i>Trisetum flavescens</i> , <i>Achillea millefolium</i> , <i>Leontodon hispidus</i> , <i>Leontodon autumnalis</i> , <i>Arrhenatherum elatior</i>				
Bearbeiter: TB Lebensraum					
lfd. Nummer:	<b>490</b>	Fläche: in m <sup>2</sup>	<b>0</b>	Länge in m:	<b>0</b>
Bestandestyp:	<b>0103 Laub-Nadel-Mischwald/Laub-Nadelholz-Mischforst</b>				
Charakteristik:					
Bearbeiter: TB Lebensraum					
lfd. Nummer:	<b>492</b>	Fläche: in m <sup>2</sup>	<b>0</b>	Länge in m:	<b>0</b>
Bestandestyp:	<b>0102 Nadelwald/Nadelholzforst</b>				
Charakteristik:					
Bearbeiter: TB Lebensraum					
lfd. Nummer:	<b>493</b>	Fläche: in m <sup>2</sup>	<b>0</b>	Länge in m:	<b>0</b>
Bestandestyp:	<b>0402 Fließendes Gewässer</b>				
Charakteristik:	1- 1, 5 m breiter Bach, Sohlmaterial: Erde, Kies, Steine, wasserführend, langsam fließend, naturnahe Abschnitte, im Grünland verrohrt				
Bearbeiter: TB Lebensraum					
lfd. Nummer:	<b>494</b>	Fläche: in m <sup>2</sup>	<b>0</b>	Länge in m:	<b>0</b>
Bestandestyp:	<b>0202 Uferbegleitgehölz</b>				
Charakteristik:	<i>Alnus glutinosa</i> , <i>Populus tremula</i>				
Bearbeiter: TB Lebensraum					
lfd. Nummer:	<b>496</b>	Fläche: in m <sup>2</sup>	<b>0</b>	Länge in m:	<b>0</b>
Bestandestyp:	<b>0202 Uferbegleitgehölz</b>				
Charakteristik:	<i>Salix</i> sp. (dominierend), <i>Alnus glutinosa</i>				
Bearbeiter: TB Lebensraum					
lfd. Nummer:	<b>497</b>	Fläche: in m <sup>2</sup>	<b>0</b>	Länge in m:	<b>0</b>
Bestandestyp:	<b>0202 Uferbegleitgehölz</b>				
Charakteristik:	<i>Salix</i> sp. (dominierend), <i>Alnus glutinosa</i>				
Bearbeiter: TB Lebensraum					
lfd. Nummer:	<b>500</b>	Fläche: in m <sup>2</sup>	<b>0</b>	Länge in m:	<b>0</b>
Bestandestyp:	<b>0402 Fließendes Gewässer</b>				
Charakteristik:	Grabenartiges Gerinne: bis 1 m breit, stellenweise bis 1m tief, auch im Grünland offen, teilweise verwachsen, Ufervegetation: <i>Flipendula ulmaria</i> , <i>Eupatorium cannabinum</i> , <i>Hypochöeris radicata</i> , <i>Molinia caerulea</i> , <i>Milium effusum</i> , <i>Polygonum bistorta</i>				
Bearbeiter: TB Lebensraum					
lfd. Nummer:	<b>501</b>	Fläche: in m <sup>2</sup>	<b>0</b>	Länge in m:	<b>0</b>
Bestandestyp:	<b>0202 Uferbegleitgehölz</b>				
Charakteristik:	<i>Alnus glutinosa</i> , <i>Populus tremula</i>				
Bearbeiter: TB Lebensraum					
lfd. Nummer:	<b>503</b>	Fläche: in m <sup>2</sup>	<b>0</b>	Länge in m:	<b>0</b>
Bestandestyp:	<b>0402 Fließendes Gewässer</b>				
Charakteristik:	Grabenartiges Gerinne: 50 - 80 cm breit, Sohlmaterial: Erde, Kies, wasserführend, im Grünland teilweise verrohrt				
Bearbeiter: TB Lebensraum					

lfd. Nummer:	<b>504</b>	Fläche: in m <sup>2</sup>	<b>0</b>	Länge in m:	<b>0</b>
Bestandestyp:	<b>0202 Uferbegleitgehölz</b>				
Charakteristik:	Salix sp., Populus tremula, Sambucus nigra, Alnus glutinosa				
	Bearbeiter: TB Lebensraum				
lfd. Nummer:	<b>505</b>	Fläche: in m <sup>2</sup>	<b>0</b>	Länge in m:	<b>0</b>
Bestandestyp:	<b>0102 Nadelwald/Nadelholzforst</b>				
Charakteristik:					
	Bearbeiter: TB Lebensraum				
lfd. Nummer:	<b>506</b>	Fläche: in m <sup>2</sup>	<b>0</b>	Länge in m:	<b>0</b>
Bestandestyp:	<b>0202 Uferbegleitgehölz</b>				
Charakteristik:	Salix sp., Populus tremula, Sambucus nigra, Alnus glutinosa				
	Bearbeiter: TB Lebensraum				
lfd. Nummer:	<b>507</b>	Fläche: in m <sup>2</sup>	<b>0</b>	Länge in m:	<b>0</b>
Bestandestyp:	<b>0202 Uferbegleitgehölz</b>				
Charakteristik:	Sambucus nigra, Fraxinus excelsior, Alnus glutinosa				
	Bearbeiter: TB Lebensraum				
lfd. Nummer:	<b>508</b>	Fläche: in m <sup>2</sup>	<b>0</b>	Länge in m:	<b>0</b>
Bestandestyp:	<b>0203 Heckenzug</b>				
Charakteristik:	Salix caprea, Fraxinus excelsior, Alnus glutinosa, Cornus sanguinea, Rubus sp.				
	Bearbeiter: TB Lebensraum				
lfd. Nummer:	<b>509</b>	Fläche: in m <sup>2</sup>	<b>0</b>	Länge in m:	<b>0</b>
Bestandestyp:	<b>0102 Nadelwald/Nadelholzforst</b>				
Charakteristik:					
	Bearbeiter: TB Lebensraum				
lfd. Nummer:	<b>510</b>	Fläche: in m <sup>2</sup>	<b>0</b>	Länge in m:	<b>0</b>
Bestandestyp:	<b>0306 Neubewaldung/Aufforstung</b>				
Charakteristik:					
	Bearbeiter: TB Lebensraum				
lfd. Nummer:	<b>511</b>	Fläche: in m <sup>2</sup>	<b>0</b>	Länge in m:	<b>0</b>
Bestandestyp:	<b>0201 Kleinstwaldfläche ("Feldgehölz"), Gebüsch oder Baumgruppe unter 1000m<sup>2</sup></b>				
Charakteristik:	Fraxinus excelsior, Sambucus nigra, Corylus avellana				
	Bearbeiter: TB Lebensraum				
lfd. Nummer:	<b>512</b>	Fläche: in m <sup>2</sup>	<b>0</b>	Länge in m:	<b>0</b>
Bestandestyp:	<b>0203 Heckenzug</b>				
Charakteristik:	Fraxinus excelsior, Sambucus nigra, Prunus sp.				
	Bearbeiter: TB Lebensraum				
lfd. Nummer:	<b>513</b>	Fläche: in m <sup>2</sup>	<b>0</b>	Länge in m:	<b>0</b>
Bestandestyp:	<b>0203 Heckenzug</b>				
Charakteristik:	Baumhohe Hecke: Fraxinus excelsior (dominierend), Corylus aveallana, Prunus padus, Quercus robur, stockt auf Granitblöcken				
	Bearbeiter: TB Lebensraum				
lfd. Nummer:	<b>515</b>	Fläche: in m <sup>2</sup>	<b>0</b>	Länge in m:	<b>0</b>
Bestandestyp:	<b>0402 Fließendes Gewässer</b>				
Charakteristik:	1-2 m breiter Bach, Sohlmaterial: grobblockig, wasserführend , verläuft in einem kleinen Wäldchen, das als Naherholungsgebiet des Ortes Gramastetten dient, mäandrierender, naturnaher Verlauf				
	Bearbeiter: TB Lebensraum				
lfd. Nummer:	<b>516</b>	Fläche: in m <sup>2</sup>	<b>0</b>	Länge in m:	<b>0</b>
Bestandestyp:	<b>0202 Uferbegleitgehölz</b>				
Charakteristik:	Fraxinus excelsior, Alnus glutinosa, Salix sp, Corylus aveallana, Quercus robur				
	Bearbeiter: TB Lebensraum				

lfd. Nummer:	<b>517</b>	Fläche: in m <sup>2</sup>	<b>0</b>	Länge in m:	<b>0</b>
Bestandestyp:	<b>0202 Uferbegleitgehölz</b>				
Charakteristik:	Fraxinus excelsior (dominierend), Salix sp, Alnus glutinosa, Picea abies				
	Bearbeiter: TB Lebensraum				
lfd. Nummer:	<b>518</b>	Fläche: in m <sup>2</sup>	<b>0</b>	Länge in m:	<b>0</b>
Bestandestyp:	<b>0402 Fließendes Gewässer</b>				
Charakteristik:	Grabenartiges Gerinne : 50 cm breit, wasserführend, Sohlmaterial: Steine und Kies, Einleitungen aus angrenzender Wiese, naturnah				
	Bearbeiter: TB Lebensraum				
lfd. Nummer:	<b>519</b>	Fläche: in m <sup>2</sup>	<b>0</b>	Länge in m:	<b>0</b>
Bestandestyp:	<b>0202 Uferbegleitgehölz</b>				
Charakteristik:	Corylus avellana, Fraxinus excelsior, Picea abies				
	Bearbeiter: TB Lebensraum				
lfd. Nummer:	<b>520</b>	Fläche: in m <sup>2</sup>	<b>0</b>	Länge in m:	<b>0</b>
Bestandestyp:	<b>0202 Uferbegleitgehölz</b>				
Charakteristik:	Corylus avellana, Fraxinus excelsior, Picea abies				
	Bearbeiter: TB Lebensraum				
lfd. Nummer:	<b>521</b>	Fläche: in m <sup>2</sup>	<b>0</b>	Länge in m:	<b>0</b>
Bestandestyp:	<b>0402 Fließendes Gewässer</b>				
Charakteristik:	Graben, zur Zeit der Aufnahme kein Wasser führend, organischer Abfall, kaum Ufergehölz : Sambucus nigra, Fraxinus excelsior				
	Bearbeiter: TB Lebensraum				
lfd. Nummer:	<b>522</b>	Fläche: in m <sup>2</sup>	<b>0</b>	Länge in m:	<b>0</b>
Bestandestyp:	<b>0102 Nadelwald/Nadelholzforst</b>				
Charakteristik:					
	Bearbeiter: TB Lebensraum				
lfd. Nummer:	<b>523</b>	Fläche: in m <sup>2</sup>	<b>0</b>	Länge in m:	<b>0</b>
Bestandestyp:	<b>0202 Uferbegleitgehölz</b>				
Charakteristik:	Picea abies, Betula pendula, Salix sp.				
	Bearbeiter: TB Lebensraum				
lfd. Nummer:	<b>525</b>	Fläche: in m <sup>2</sup>	<b>0</b>	Länge in m:	<b>0</b>
Bestandestyp:	<b>0201 Kleinstwaldfläche ("Feldgehölz"), Gebüsch oder Baumgruppe unter 1000m<sup>2</sup></b>				
Charakteristik:	Carpinus betulus, Prunus padus, Acer pseudoplatanus, Quercus robur				
	Bearbeiter: TB Lebensraum				
lfd. Nummer:	<b>526</b>	Fläche: in m <sup>2</sup>	<b>0</b>	Länge in m:	<b>0</b>
Bestandestyp:	<b>0203 Heckenzug</b>				
Charakteristik:	Betula pendula (dominierend), Acer pseudoplatanus, Quercus robur, Fraxinus excelsior				
	Bearbeiter: TB Lebensraum				
lfd. Nummer:	<b>528</b>	Fläche: in m <sup>2</sup>	<b>0</b>	Länge in m:	<b>0</b>
Bestandestyp:	<b>0203 Heckenzug</b>				
Charakteristik:	Betula pendula (dominierend) Axer pseudoplatanus, Fraxinus excelsior				
	Bearbeiter: TB Lebensraum				
lfd. Nummer:	<b>529</b>	Fläche: in m <sup>2</sup>	<b>0</b>	Länge in m:	<b>0</b>
Bestandestyp:	<b>0402 Fließendes Gewässer</b>				
Charakteristik:	Gewässer verrohrt				
	Bearbeiter: TB Lebensraum				
lfd. Nummer:	<b>532</b>	Fläche: in m <sup>2</sup>	<b>0</b>	Länge in m:	<b>0</b>
Bestandestyp:	<b>0202 Uferbegleitgehölz</b>				
Charakteristik:	Picea abies (dom), Fraxinus excelsior, Quercus robur, Populus tremula, Coryllus avellana, Fagus sylvatica				
	Bearbeiter: TB Lebensraum				

lfd. Nummer:	<b>533</b>	Fläche: in m <sup>2</sup>	<b>0</b>	Länge in m:	<b>0</b>
Bestandestyp:	<b>0204 Streuobstbestand (Streuobstwiese/-weide, Obstbaumreihen)</b>				
Charakteristik:					
	Bearbeiter: TB Lebensraum				
lfd. Nummer:	<b>534</b>	Fläche: in m <sup>2</sup>	<b>0</b>	Länge in m:	<b>0</b>
Bestandestyp:	<b>0201 Kleinstwaldfläche ("Feldgehölz"), Gebüsch oder Baumgruppe unter 1000m<sup>2</sup></b>				
Charakteristik:	Quercus robur, Fraxinus excelsior, Tilia cordata				
	Bearbeiter: TB Lebensraum				
lfd. Nummer:	<b>535</b>	Fläche: in m <sup>2</sup>	<b>0</b>	Länge in m:	<b>0</b>
Bestandestyp:	<b>0203 Heckenzug</b>				
Charakteristik:	Picea abies, Betula pendula				
	Bearbeiter: TB Lebensraum				
lfd. Nummer:	<b>536</b>	Fläche: in m <sup>2</sup>	<b>0</b>	Länge in m:	<b>0</b>
Bestandestyp:	<b>0102 Nadelwald/Nadelholzforst</b>				
Charakteristik:					
	Bearbeiter: TB Lebensraum				
lfd. Nummer:	<b>537</b>	Fläche: in m <sup>2</sup>	<b>0</b>	Länge in m:	<b>0</b>
Bestandestyp:	<b>0203 Heckenzug</b>				
Charakteristik:	Picea abies, Betula pendula				
	Bearbeiter: TB Lebensraum				
lfd. Nummer:	<b>538</b>	Fläche: in m <sup>2</sup>	<b>0</b>	Länge in m:	<b>0</b>
Bestandestyp:	<b>0201 Kleinstwaldfläche ("Feldgehölz"), Gebüsch oder Baumgruppe unter 1000m<sup>2</sup></b>				
Charakteristik:	Fraxinus excelsior (dom), Acer pseudoplatanus, Sambucus nigra,				
	Bearbeiter: TB Lebensraum				
lfd. Nummer:	<b>539</b>	Fläche: in m <sup>2</sup>	<b>0</b>	Länge in m:	<b>0</b>
Bestandestyp:	<b>0201 Kleinstwaldfläche ("Feldgehölz"), Gebüsch oder Baumgruppe unter 1000m<sup>2</sup></b>				
Charakteristik:	Fraxinus excelsior (dom), Sambucus nigra,				
	Bearbeiter: TB Lebensraum				
lfd. Nummer:	<b>540</b>	Fläche: in m <sup>2</sup>	<b>0</b>	Länge in m:	<b>0</b>
Bestandestyp:	<b>0102 Nadelwald/Nadelholzforst</b>				
Charakteristik:					
	Bearbeiter: TB Lebensraum				
lfd. Nummer:	<b>541</b>	Fläche: in m <sup>2</sup>	<b>0</b>	Länge in m:	<b>0</b>
Bestandestyp:	<b>0201 Kleinstwaldfläche ("Feldgehölz"), Gebüsch oder Baumgruppe unter 1000m<sup>2</sup></b>				
Charakteristik:	Fraxinus excelsior, Quercus robur, Corylus avellana,				
	Bearbeiter: TB Lebensraum				
lfd. Nummer:	<b>542</b>	Fläche: in m <sup>2</sup>	<b>0</b>	Länge in m:	<b>0</b>
Bestandestyp:	<b>0201 Kleinstwaldfläche ("Feldgehölz"), Gebüsch oder Baumgruppe unter 1000m<sup>2</sup></b>				
Charakteristik:	Fraxinus excelsior, Quercus robur, Corylus avellana,				
	Bearbeiter: TB Lebensraum				
lfd. Nummer:	<b>543</b>	Fläche: in m <sup>2</sup>	<b>0</b>	Länge in m:	<b>0</b>
Bestandestyp:	<b>0203 Heckenzug</b>				
Charakteristik:	Baumhecke : Fraxinus excelsior, (dom), Acer pseudoplatanus, Quercus robur,				
	Bearbeiter: TB Lebensraum				
lfd. Nummer:	<b>544</b>	Fläche: in m <sup>2</sup>	<b>0</b>	Länge in m:	<b>0</b>
Bestandestyp:	<b>0102 Nadelwald/Nadelholzforst</b>				
Charakteristik:					
	Bearbeiter: TB Lebensraum				

lfd. Nummer:	<b>545</b>	Fläche: in m <sup>2</sup>	<b>0</b>	Länge in m:	<b>0</b>
Bestandestyp:	<b>0201 Kleinstwaldfläche ("Feldgehölz"), Gebüsch oder Baumgruppe unter 1000m<sup>2</sup></b>				
Charakteristik:	Fraxinus excelsior, Quercus robur				
	Bearbeiter: TB Lebensraum				
lfd. Nummer:	<b>546</b>	Fläche: in m <sup>2</sup>	<b>0</b>	Länge in m:	<b>0</b>
Bestandestyp:	<b>0402 Fließendes Gewässer</b>				
Charakteristik:	Bach bis 1 m breit, teilweise gefaßt zu 2 Teichen, Sohlmaterial :Erde , wasserführend, Wassertiefe : 10 cm, Grünschnitt				
	Bearbeiter: TB Lebensraum				
lfd. Nummer:	<b>547</b>	Fläche: in m <sup>2</sup>	<b>0</b>	Länge in m:	<b>0</b>
Bestandestyp:	<b>0202 Uferbegleitgehölz</b>				
Charakteristik:	Acer pseudoplatanus, Alnus glutinosa, Quercus robur, Salix sp., Corylus avellana, Pinus sylvestris, Piceas abies				
	Bearbeiter: TB Lebensraum				
lfd. Nummer:	<b>548</b>	Fläche: in m <sup>2</sup>	<b>0</b>	Länge in m:	<b>0</b>
Bestandestyp:	<b>0103 Laub-Nadel-Mischwald/Laub-Nadelholz-Mischforst</b>				
Charakteristik:					
	Bearbeiter: TB Lebensraum				
lfd. Nummer:	<b>550</b>	Fläche: in m <sup>2</sup>	<b>0</b>	Länge in m:	<b>0</b>
Bestandestyp:	<b>0102 Nadelwald/Nadelholzforst</b>				
Charakteristik:					
	Bearbeiter: TB Lebensraum				
lfd. Nummer:	<b>551</b>	Fläche: in m <sup>2</sup>	<b>0</b>	Länge in m:	<b>0</b>
Bestandestyp:	<b>0402 Fließendes Gewässer</b>				
Charakteristik:	1 - 1, 5 m breiter Bach , Sohlmaterial: Steine und grobblockig,, wasserführend, naturnaher Verlauf, Grenzbach zu Lichtenberg				
	Bearbeiter: TB Lebensraum				
lfd. Nummer:	<b>552</b>	Fläche: in m <sup>2</sup>	<b>0</b>	Länge in m:	<b>0</b>
Bestandestyp:	<b>0202 Uferbegleitgehölz</b>				
Charakteristik:	Fraxinus excelsior (dom), Acer pseudoplatanus, Corylus avellana, Picea abies				
	Bearbeiter: TB Lebensraum				
lfd. Nummer:	<b>555</b>	Fläche: in m <sup>2</sup>	<b>0</b>	Länge in m:	<b>0</b>
Bestandestyp:	<b>0102 Nadelwald/Nadelholzforst</b>				
Charakteristik:					
	Bearbeiter: TB Lebensraum				
lfd. Nummer:	<b>558</b>	Fläche: in m <sup>2</sup>	<b>0</b>	Länge in m:	<b>0</b>
Bestandestyp:	<b>0102 Nadelwald/Nadelholzforst</b>				
Charakteristik:					
	Bearbeiter: TB Lebensraum				
lfd. Nummer:	<b>559</b>	Fläche: in m <sup>2</sup>	<b>0</b>	Länge in m:	<b>0</b>
Bestandestyp:	<b>0202 Uferbegleitgehölz</b>				
Charakteristik:	sehr lückiges Ufergehölz: Fraxinus excelsior, Sambucus nigra				
	Bearbeiter: TB Lebensraum				
lfd. Nummer:	<b>560</b>	Fläche: in m <sup>2</sup>	<b>0</b>	Länge in m:	<b>0</b>
Bestandestyp:	<b>0202 Uferbegleitgehölz</b>				
Charakteristik:	sehr lückiges Ufergehölz: Fraxinus excelsior, Sambucus nigra				
	Bearbeiter: TB Lebensraum				

lfd. Nummer:	<b>562</b>	Fläche: in m <sup>2</sup>	<b>0</b>	Länge in m:	<b>0</b>
Bestandestyp:	<b>0102 Nadelwald/Nadelholzforst</b>				
Charakteristik:					
	Bearbeiter: TB Lebensraum				
lfd. Nummer:	<b>563</b>	Fläche: in m <sup>2</sup>	<b>0</b>	Länge in m:	<b>0</b>
Bestandestyp:	<b>0401 Stehendes Gewässer</b>				
Charakteristik:	Teich ohne Flachwasserzone und ohne Ufergehölze, keine naturnahe Gestaltung, gespeist durch eien Drainagerohr				
	Bearbeiter: TB Lebensraum				
lfd. Nummer:	<b>564</b>	Fläche: in m <sup>2</sup>	<b>0</b>	Länge in m:	<b>0</b>
Bestandestyp:	<b>0402 Fließendes Gewässer</b>				
Charakteristik:	Grabenartiges Gerinne, aus dem Teich 563 entspringend, 50 - 70 cm breit				
	Bearbeiter: TB Lebensraum				
lfd. Nummer:	<b>565</b>	Fläche: in m <sup>2</sup>	<b>0</b>	Länge in m:	<b>0</b>
Bestandestyp:	<b>0202 Uferbegleitgehölz</b>				
Charakteristik:	Fraxinus excelsior, Corylus avellana, Alnus glutinosa, Populus x canadensis				
	Bearbeiter: TB Lebensraum				
lfd. Nummer:	<b>566</b>	Fläche: in m <sup>2</sup>	<b>0</b>	Länge in m:	<b>0</b>
Bestandestyp:	<b>0202 Uferbegleitgehölz</b>				
Charakteristik:	Fraxinus excelsior, Corylus avellana, Alnus glutinosa				
	Bearbeiter: TB Lebensraum				
lfd. Nummer:	<b>567</b>	Fläche: in m <sup>2</sup>	<b>0</b>	Länge in m:	<b>0</b>
Bestandestyp:	<b>0102 Nadelwald/Nadelholzforst</b>				
Charakteristik:					
	Bearbeiter: TB Lebensraum				
lfd. Nummer:	<b>569</b>	Fläche: in m <sup>2</sup>	<b>0</b>	Länge in m:	<b>0</b>
Bestandestyp:	<b>0202 Uferbegleitgehölz</b>				
Charakteristik:	Fraxinus excelsior, Quercus robur,				
	Bearbeiter: TB Lebensraum				
lfd. Nummer:	<b>570</b>	Fläche: in m <sup>2</sup>	<b>0</b>	Länge in m:	<b>0</b>
Bestandestyp:	<b>030302 Sukzessionsfläche des trockenen Extensivgrünlandes mit oder ohne jüngerem Gehölzaufwuchs</b>				
Charakteristik:	SE-Hang mit teilweisem Picea abies Aufwuchs am Waldrand, Char. Arten : Dactylis glomerata (dominierend), Dianthus carthusianorum, Thymus pulegioides, Ranunculus acris, Agrostis capillaris,				
	Bearbeiter: TB Lebensraum				
lfd. Nummer:	<b>571</b>	Fläche: in m <sup>2</sup>	<b>0</b>	Länge in m:	<b>0</b>
Bestandestyp:	<b>0402 Fließendes Gewässer</b>				
Charakteristik:	1 - 1,5 m breites Gerinne, Sohlmaterial: Sand mäandrierend, naturnah				
	Bearbeiter: TB Lebensraum				
lfd. Nummer:	<b>572</b>	Fläche: in m <sup>2</sup>	<b>0</b>	Länge in m:	<b>0</b>
Bestandestyp:	<b>0202 Uferbegleitgehölz</b>				
Charakteristik:	Alnus glutinosa, Corylus avellana, Fraxinus excelsior (dominierend)				
	Bearbeiter: TB Lebensraum				
lfd. Nummer:	<b>573</b>	Fläche: in m <sup>2</sup>	<b>0</b>	Länge in m:	<b>0</b>
Bestandestyp:	<b>0202 Uferbegleitgehölz</b>				
Charakteristik:	Alnus glutinosa, Corylus avellana, Fraxinus excelsior (dominierend)				
	Bearbeiter: TB Lebensraum				

lfd. Nummer:	<b>576</b>	Fläche: in m <sup>2</sup>	<b>0</b>	Länge in m:	<b>0</b>
Bestandestyp:	<b>0102 Nadelwald/Nadelholzforst</b>				
Charakteristik:	Bearbeiter: TB Lebensraum				
lfd. Nummer:	<b>577</b>	Fläche: in m <sup>2</sup>	<b>0</b>	Länge in m:	<b>0</b>
Bestandestyp:	<b>0102 Nadelwald/Nadelholzforst</b>				
Charakteristik:	Bearbeiter: TB Lebensraum				
lfd. Nummer:	<b>832</b>	Fläche: in m <sup>2</sup>	<b>0</b>	Länge in m:	<b>0</b>
Bestandestyp:	<b>0304 Sukzessionsfläche in ehemaligen Intensivgebieten</b>				
Charakteristik:	Vornutzung Wald, Aufkommen von Laubwald Bearbeiter: TB Lebensraum				
lfd. Nummer:	<b>833</b>	Fläche: in m <sup>2</sup>	<b>0</b>	Länge in m:	<b>0</b>
Bestandestyp:	<b>0203 Heckenzug</b>				
Charakteristik:	Strauchhecke :Corylus avellana, Fraxinus excelsior, Acer pseudoplatanus Bearbeiter: TB Lebensraum				
lfd. Nummer:	<b>834</b>	Fläche: in m <sup>2</sup>	<b>0</b>	Länge in m:	<b>0</b>
Bestandestyp:	<b>0306 Neubewaldung/Aufforstung</b>				
Charakteristik:	Vornutzung Wald, Pflanzung von Picea abies Bearbeiter: TB Lebensraum				
lfd. Nummer:	<b>835</b>	Fläche: in m <sup>2</sup>	<b>0</b>	Länge in m:	<b>0</b>
Bestandestyp:	<b>0208 Trockenmauer, Lesesteinmauer und -wall</b>				
Charakteristik:	Bearbeiter: TB Lebensraum				
lfd. Nummer:	<b>836</b>	Fläche: in m <sup>2</sup>	<b>0</b>	Länge in m:	<b>0</b>
Bestandestyp:	<b>0208 Trockenmauer, Lesesteinmauer und -wall</b>				
Charakteristik:	Bearbeiter: TB Lebensraum				
lfd. Nummer:	<b>837</b>	Fläche: in m <sup>2</sup>	<b>0</b>	Länge in m:	<b>0</b>
Bestandestyp:	<b>030801 Trocken-, Halbtrockenrasen und Grusfluren einschließlich der bodensauren Halbtrockenrasen und (Silikat-)Grusfluren</b>				
Charakteristik:	Magerwiese am Waldrand, an zwei Seiten grenzen Lesesteinmauern an, im östlichen Teil befindet sich eine Feuchtstelle, leicht geneigter SW-Hang, Char. Arten :Arrhenatherum elatior, Festuca rubra, Molinia caerulea, Agrostis capillaris, Trisetum flavescens, Thymus pulegioides, Leontodon autumnalis, L. hispidus, Dianthus carthusianorum, Achillea millefolium, Leucanemum ircutianum, Hypochöeris radicata; Pflegeausgleichsfläche Bearbeiter: TB Lebensraum				
lfd. Nummer:	<b>838</b>	Fläche: in m <sup>2</sup>	<b>0</b>	Länge in m:	<b>0</b>
Bestandestyp:	<b>0307 Feuchtes und nasses Extensivgrünland</b>				
Charakteristik:	in FLNR: 837, Char, Arten: Molinia caerulea, Sanguisorba officinalis, Rumex obtusifolia, eher nährstoffreich Bearbeiter: TB Lebensraum				
lfd. Nummer:	<b>841</b>	Fläche: in m <sup>2</sup>	<b>0</b>	Länge in m:	<b>0</b>
Bestandestyp:	<b>0306 Neubewaldung/Aufforstung</b>				
Charakteristik:	Aufforstung von Populus tremula (dominierend), Picea abies Bearbeiter: TB Lebensraum				
lfd. Nummer:	<b>861</b>	Fläche: in m <sup>2</sup>	<b>0</b>	Länge in m:	<b>0</b>
Bestandestyp:	<b>0402 Fließendes Gewässer</b>				
Charakteristik:	1- 2(3) m breiter Bach, Sohlmaterial Steine, grobblockig, wasserführend, naturnah Bearbeiter: TB Lebensraum				



lfd. Nummer:	<b>862</b>	Fläche: in m <sup>2</sup>	<b>0</b>	Länge in m:	<b>0</b>
Bestandestyp:	<b>0202 Uferbegleitgehölz</b>				
Charakteristik:	Acer pseudoplatanus, Sambucus nigra, Corylus avellana, Fraxinus excelsior				
	Bearbeiter: TB Lebensraum				
lfd. Nummer:	<b>864</b>	Fläche: in m <sup>2</sup>	<b>0</b>	Länge in m:	<b>0</b>
Bestandestyp:	<b>0203 Heckenzug</b>				
Charakteristik:	Quercus robur, Salix sp., Acer pseudoplatanus				
	Bearbeiter: TB Lebensraum				
lfd. Nummer:	<b>865</b>	Fläche: in m <sup>2</sup>	<b>0</b>	Länge in m:	<b>0</b>
Bestandestyp:	<b>0210 Markante (landschaftsprägende) Geländeböschung</b>				
Charakteristik:	kleinere Geländestufe an Grundstücksgrenze, auf der Böschung stockt Hecke 864				
	Bearbeiter: TB Lebensraum				
lfd. Nummer:	<b>866</b>	Fläche: in m <sup>2</sup>	<b>0</b>	Länge in m:	<b>0</b>
Bestandestyp:	<b>0203 Heckenzug</b>				
Charakteristik:	Fraxinus excelsior (dominierend), Populus tremula				
	Bearbeiter: TB Lebensraum				
lfd. Nummer:	<b>867</b>	Fläche: in m <sup>2</sup>	<b>0</b>	Länge in m:	<b>0</b>
Bestandestyp:	<b>0402 Fließendes Gewässer</b>				
Charakteristik:	schmales Gerinne, im Grünland verrohrt				
	Bearbeiter: TB Lebensraum				
lfd. Nummer:	<b>868</b>	Fläche: in m <sup>2</sup>	<b>0</b>	Länge in m:	<b>0</b>
Bestandestyp:	<b>0210 Markante (landschaftsprägende) Geländeböschung</b>				
Charakteristik:	kleinere Geländestufe an Grundstücksgrenze				
	Bearbeiter: TB Lebensraum				
lfd. Nummer:	<b>870</b>	Fläche: in m <sup>2</sup>	<b>0</b>	Länge in m:	<b>0</b>
Bestandestyp:	<b>0306 Neubewaldung/Aufforstung</b>				
Charakteristik:	Vornutzung Wiese, Aufforstung mit Picea abies				
	Bearbeiter: TB Lebensraum				
lfd. Nummer:	<b>871</b>	Fläche: in m <sup>2</sup>	<b>0</b>	Länge in m:	<b>0</b>
Bestandestyp:	<b>0201 Kleinstwaldfläche ("Feldgehölz"), Gebüsch oder Baumgruppe unter 1000m<sup>2</sup></b>				
Charakteristik:	Quercus robur (dominierend), Betula pendula, Populus tremula, Fraxinus excelsior				
	Bearbeiter: TB Lebensraum				
lfd. Nummer:	<b>878</b>	Fläche: in m <sup>2</sup>	<b>0</b>	Länge in m:	<b>0</b>
Bestandestyp:	<b>0201 Kleinstwaldfläche ("Feldgehölz"), Gebüsch oder Baumgruppe unter 1000m<sup>2</sup></b>				
Charakteristik:	Quercus robur (dom), Corylus avellana, Populus tremula				
	Bearbeiter: TB Lebensraum				
lfd. Nummer:	<b>879</b>	Fläche: in m <sup>2</sup>	<b>0</b>	Länge in m:	<b>0</b>
Bestandestyp:	<b>0203 Heckenzug</b>				
Charakteristik:	Fraxinus excelsior, Betula pendula, Corylus avellana				
	Bearbeiter: TB Lebensraum				
lfd. Nummer:	<b>880</b>	Fläche: in m <sup>2</sup>	<b>0</b>	Länge in m:	<b>0</b>
Bestandestyp:	<b>030801 Trocken-, Halbtrockenrasen und Grusfluren einschließlich der bodensauren Halbtrockenrasen und (Silikat-)Grusfluren</b>				
Charakteristik:	SW-Hang, Magerwiese (vermutlich beweidet) mit Quercus robur Aufwuchs, Arten: Milium effusum, Dianthus carthusianum, Leontodon autumnalis, Centaurea jacea, Campanula rotundifolia				
	Bearbeiter: TB Lebensraum				
lfd. Nummer:	<b>881</b>	Fläche: in m <sup>2</sup>	<b>0</b>	Länge in m:	<b>0</b>
Bestandestyp:	<b>0603 Deponien</b>				
Charakteristik:	Ablagerung von Aushubmaterial in Geländesenke				
	Bearbeiter: TB Lebensraum				

lfd. Nummer:	<b>882</b>	Fläche: in m <sup>2</sup>	<b>0</b>	Länge in m:	<b>0</b>
Bestandestyp:	<b>0102 Nadelwald/Nadelholzforst</b>				
Charakteristik:					
	Bearbeiter: TB Lebensraum				
lfd. Nummer:	<b>883</b>	Fläche: in m <sup>2</sup>	<b>0</b>	Länge in m:	<b>0</b>
Bestandestyp:	<b>0203 Heckenzug</b>				
Charakteristik:	lückige Hecke umrahmt FLNRL 884: Sambucus nigra, Fraxinus excelsior, Acer pseudoplatanus, Betula pendula,				
	Bearbeiter: TB Lebensraum				
lfd. Nummer:	<b>884</b>	Fläche: in m <sup>2</sup>	<b>0</b>	Länge in m:	<b>0</b>
Bestandestyp:	<b>0304 Sukzessionsfläche in ehemaligen Intensivgebieten</b>				
Charakteristik:					
	Bearbeiter: TB Lebensraum				
lfd. Nummer:	<b>885</b>	Fläche: in m <sup>2</sup>	<b>0</b>	Länge in m:	<b>0</b>
Bestandestyp:	<b>0203 Heckenzug</b>				
Charakteristik:					
	Bearbeiter: TB Lebensraum				
lfd. Nummer:	<b>886</b>	Fläche: in m <sup>2</sup>	<b>0</b>	Länge in m:	<b>0</b>
Bestandestyp:	<b>0203 Heckenzug</b>				
Charakteristik:	Betula pendula, Populus tremula, Quercus robur, Axer pseudoplatanus, Corylus aveallana				
	Bearbeiter: TB Lebensraum				
lfd. Nummer:	<b>887</b>	Fläche: in m <sup>2</sup>	<b>0</b>	Länge in m:	<b>0</b>
Bestandestyp:	<b>99 Erhebungsfläche unbestimmten Typs</b>				
Charakteristik:	Schlagflur mit Urtica dioica, und Sambucus nigra				
	Bearbeiter: TB Lebensraum				
lfd. Nummer:	<b>888</b>	Fläche: in m <sup>2</sup>	<b>0</b>	Länge in m:	<b>0</b>
Bestandestyp:	<b>0203 Heckenzug</b>				
Charakteristik:	Fraxinus excelsior, Acer pseudoplatanus, Quercus robur, Corylus avellana, Obstgehölze				
	Bearbeiter: TB Lebensraum				
lfd. Nummer:	<b>889</b>	Fläche: in m <sup>2</sup>	<b>0</b>	Länge in m:	<b>0</b>
Bestandestyp:	<b>0203 Heckenzug</b>				
Charakteristik:	Quercus robur, Corylus avellana (dominierend), Acer pseudoplatanus (dom)				
	Bearbeiter: TB Lebensraum				
lfd. Nummer:	<b>891</b>	Fläche: in m <sup>2</sup>	<b>0</b>	Länge in m:	<b>0</b>
Bestandestyp:	<b>0203 Heckenzug</b>				
Charakteristik:	Baumhecke: Fraxinus excelsior (dom)Quercus robur, Betula pendula,				
	Bearbeiter: TB Lebensraum				
lfd. Nummer:	<b>892</b>	Fläche: in m <sup>2</sup>	<b>0</b>	Länge in m:	<b>0</b>
Bestandestyp:	<b>0306 Neubewaldung/Aufforstung</b>				
Charakteristik:	Aufforstung mit Abies alba und Laubgehölzen				
	Bearbeiter: TB Lebensraum				
lfd. Nummer:	<b>893</b>	Fläche: in m <sup>2</sup>	<b>0</b>	Länge in m:	<b>0</b>
Bestandestyp:	<b>0203 Heckenzug</b>				
Charakteristik:	Acer pseudoplatanus, Corylus avellana, Populus tremula, Betula pendula				
	Bearbeiter: TB Lebensraum				
lfd. Nummer:	<b>895</b>	Fläche: in m <sup>2</sup>	<b>0</b>	Länge in m:	<b>0</b>
Bestandestyp:	<b>0201 Kleinstwaldfläche ("Feldgehölz"), Gebüsch oder Baumgruppe unter 1000m<sup>2</sup></b>				
Charakteristik:	Populus tremula, Fraxinus excelsior, Betula pendula				
	Bearbeiter: TB Lebensraum				

lfd. Nummer:	<b>937</b>	Fläche: in m <sup>2</sup>	<b>0</b>	Länge in m:	<b>0</b>
Bestandestyp:	<b>0402 Fließendes Gewässer</b>				
Charakteristik:	Grabenartiges Gerinne: 50 cm bis 1m breit Sohlmaterial: Steine, groblockig, im Grünland offen, Unterlauf: 1-1,5m breit, natürliche Geländestufen vorhanden, im Mündungsbereich: hart verbaut und Querbauten vorhanden				
	Bearbeiter: TB Lebensraum				
lfd. Nummer:	<b>938</b>	Fläche: in m <sup>2</sup>	<b>0</b>	Länge in m:	<b>0</b>
Bestandestyp:	<b>0202 Uferbegleitgehölz</b>				
Charakteristik:	Salix sp., Fraxinus excelsior, Prunus padus				
	Bearbeiter: TB Lebensraum				
lfd. Nummer:	<b>939</b>	Fläche: in m <sup>2</sup>	<b>0</b>	Länge in m:	<b>0</b>
Bestandestyp:	<b>0202 Uferbegleitgehölz</b>				
Charakteristik:	Fraxinus excelsior, Alnus glutinosa, Sambucus nigra,				
	Bearbeiter: TB Lebensraum				
lfd. Nummer:	<b>940</b>	Fläche: in m <sup>2</sup>	<b>0</b>	Länge in m:	<b>0</b>
Bestandestyp:	<b>0203 Heckenzug</b>				
Charakteristik:	Fraxinus excelsior, Alnus glutinosa, Salix sp.				
	Bearbeiter: TB Lebensraum				
lfd. Nummer:	<b>943</b>	Fläche: in m <sup>2</sup>	<b>0</b>	Länge in m:	<b>0</b>
Bestandestyp:	<b>0202 Uferbegleitgehölz</b>				
Charakteristik:	Alnus glutinosa, Fraxinus excelsior, Salix sp, Picea abies				
	Bearbeiter: TB Lebensraum				
lfd. Nummer:	<b>944</b>	Fläche: in m <sup>2</sup>	<b>0</b>	Länge in m:	<b>0</b>
Bestandestyp:	<b>0202 Uferbegleitgehölz</b>				
Charakteristik:	Alnus glutinosa, Fraxinus excelsior, Salix sp, Picea abies				
	Bearbeiter: TB Lebensraum				
lfd. Nummer:	<b>945</b>	Fläche: in m <sup>2</sup>	<b>0</b>	Länge in m:	<b>0</b>
Bestandestyp:	<b>0203 Heckenzug</b>				
Charakteristik:	Populus tremula				
	Bearbeiter: TB Lebensraum				
lfd. Nummer:	<b>946</b>	Fläche: in m <sup>2</sup>	<b>0</b>	Länge in m:	<b>0</b>
Bestandestyp:	<b>0203 Heckenzug</b>				
Charakteristik:	Fraxinus excelsior, Populus tremula, Quercus robur, Salix sp.				
	Bearbeiter: TB Lebensraum				
lfd. Nummer:	<b>947</b>	Fläche: in m <sup>2</sup>	<b>0</b>	Länge in m:	<b>0</b>
Bestandestyp:	<b>0402 Fließendes Gewässer</b>				
Charakteristik:	ca, 1 m breiter Bach, Sohlmaterial : Gesteinsblöcke, wasserführend				
	Bearbeiter: TB Lebensraum				
lfd. Nummer:	<b>949</b>	Fläche: in m <sup>2</sup>	<b>0</b>	Länge in m:	<b>0</b>
Bestandestyp:	<b>0202 Uferbegleitgehölz</b>				
Charakteristik:	Corylus avellana, Populus tremula, Fraxinus excelsior				
	Bearbeiter: TB Lebensraum				
lfd. Nummer:	<b>984</b>	Fläche: in m <sup>2</sup>	<b>0</b>	Länge in m:	<b>0</b>
Bestandestyp:	<b>0203 Heckenzug</b>				
Charakteristik:	Corylus avellana, Populus tremula				
	Bearbeiter: TB Lebensraum				
lfd. Nummer:	<b>985</b>	Fläche: in m <sup>2</sup>	<b>0</b>	Länge in m:	<b>0</b>
Bestandestyp:	<b>0201 Kleinstwaldfläche ("Feldgehölz"), Gebüsch oder Baumgruppe unter 1000m<sup>2</sup></b>				
Charakteristik:	Quercus robur (dom) , Prunus padus				
	Bearbeiter: TB Lebensraum				

lfd. Nummer:	<b>986</b>	Fläche: in m <sup>2</sup>	<b>0</b>	Länge in m:	<b>0</b>
Bestandestyp:	<b>0203 Heckenzug</b>				
Charakteristik:	Betula pendula, Prunus sp.,				
	Bearbeiter: TB Lebensraum				
lfd. Nummer:	<b>987</b>	Fläche: in m <sup>2</sup>	<b>0</b>	Länge in m:	<b>0</b>
Bestandestyp:	<b>0203 Heckenzug</b>				
Charakteristik:	Quercus robur, Fraxinus excelsior, Corylus avellana				
	Bearbeiter: TB Lebensraum				
lfd. Nummer:	<b>988</b>	Fläche: in m <sup>2</sup>	<b>0</b>	Länge in m:	<b>0</b>
Bestandestyp:	<b>0203 Heckenzug</b>				
Charakteristik:	Baumhecke: Fraxinus excelsior (dom), Populus tremula, Corylus avellana,				
	Bearbeiter: TB Lebensraum				
lfd. Nummer:	<b>989</b>	Fläche: in m <sup>2</sup>	<b>0</b>	Länge in m:	<b>0</b>
Bestandestyp:	<b>0203 Heckenzug</b>				
Charakteristik:	Baumhecke: Fraxinus excelsior, Populus tremula, Quercus robur, Alnus glutinosa				
	Bearbeiter: TB Lebensraum				
lfd. Nummer:	<b>990</b>	Fläche: in m <sup>2</sup>	<b>0</b>	Länge in m:	<b>0</b>
Bestandestyp:	<b>0401 Stehendes Gewässer</b>				
Charakteristik:	Fischteich mit Gruppe Betula pendula, steile Ufer				
	Bearbeiter: TB Lebensraum				
lfd. Nummer:	<b>991</b>	Fläche: in m <sup>2</sup>	<b>0</b>	Länge in m:	<b>0</b>
Bestandestyp:	<b>0203 Heckenzug</b>				
Charakteristik:	Populus tremula, Betula pendula, auf Steinmauer aus großen Granitblöcken				
	Bearbeiter: TB Lebensraum				
lfd. Nummer:	<b>992</b>	Fläche: in m <sup>2</sup>	<b>0</b>	Länge in m:	<b>0</b>
Bestandestyp:	<b>0201 Kleinstwaldfläche ("Feldgehölz"), Gebüsch oder Baumgruppe unter 1000m<sup>2</sup></b>				
Charakteristik:	Fraxinus excelsior, Corylus avellana				
	Bearbeiter: TB Lebensraum				
lfd. Nummer:	<b>993</b>	Fläche: in m <sup>2</sup>	<b>0</b>	Länge in m:	<b>0</b>
Bestandestyp:	<b>0203 Heckenzug</b>				
Charakteristik:	Populus tremula, Quercus robur, Fraxinus excelsior, Corylus avellana				
	Bearbeiter: TB Lebensraum				
lfd. Nummer:	<b>994</b>	Fläche: in m <sup>2</sup>	<b>0</b>	Länge in m:	<b>0</b>
Bestandestyp:	<b>0201 Kleinstwaldfläche ("Feldgehölz"), Gebüsch oder Baumgruppe unter 1000m<sup>2</sup></b>				
Charakteristik:	Pinus sylvestris, Quercus robur, Picea abies, Corylus avellana, Sambucus nigra				
	Bearbeiter: TB Lebensraum				
lfd. Nummer:	<b>995</b>	Fläche: in m <sup>2</sup>	<b>0</b>	Länge in m:	<b>0</b>
Bestandestyp:	<b>0201 Kleinstwaldfläche ("Feldgehölz"), Gebüsch oder Baumgruppe unter 1000m<sup>2</sup></b>				
Charakteristik:	Betula pendula, Quercus robur, Corylus avellana				
	Bearbeiter: TB Lebensraum				
lfd. Nummer:	<b>996</b>	Fläche: in m <sup>2</sup>	<b>0</b>	Länge in m:	<b>0</b>
Bestandestyp:	<b>0203 Heckenzug</b>				
Charakteristik:	Populus tremula, Fraxinus excelsior, Corylus avellana				
	Bearbeiter: TB Lebensraum				
lfd. Nummer:	<b>997</b>	Fläche: in m <sup>2</sup>	<b>0</b>	Länge in m:	<b>0</b>
Bestandestyp:	<b>0201 Kleinstwaldfläche ("Feldgehölz"), Gebüsch oder Baumgruppe unter 1000m<sup>2</sup></b>				
Charakteristik:	Gebüschgruppe mit Populus tremula, Fraxinus excelsior, Betula pendula				
	Bearbeiter: TB Lebensraum				

lfd. Nummer:	<b>998</b>	Fläche: in m <sup>2</sup>	<b>0</b>	Länge in m:	<b>0</b>
Bestandestyp:	<b>0201 Kleinstwaldfläche ("Feldgehölz"), Gebüsch oder Baumgruppe unter 1000m<sup>2</sup></b>				
Charakteristik:	Gebüschgruppe mit Populus tremula, Fraxinus excelsior, Betula pendula				
	Bearbeiter: TB Lebensraum				
lfd. Nummer:	<b>999</b>	Fläche: in m <sup>2</sup>	<b>0</b>	Länge in m:	<b>0</b>
Bestandestyp:	<b>0201 Kleinstwaldfläche ("Feldgehölz"), Gebüsch oder Baumgruppe unter 1000m<sup>2</sup></b>				
Charakteristik:	Gebüschgruppe mit Populus tremula, Fraxinus excelsior, Betula pendula				
	Bearbeiter: TB Lebensraum				
lfd. Nummer:	<b>1000</b>	Fläche: in m <sup>2</sup>	<b>0</b>	Länge in m:	<b>0</b>
Bestandestyp:	<b>0201 Kleinstwaldfläche ("Feldgehölz"), Gebüsch oder Baumgruppe unter 1000m<sup>2</sup></b>				
Charakteristik:	Gebüschgruppe mit Populus tremula, Fraxinus excelsior, Betula pendula				
	Bearbeiter: TB Lebensraum				
lfd. Nummer:	<b>1004</b>	Fläche: in m <sup>2</sup>	<b>0</b>	Länge in m:	<b>0</b>
Bestandestyp:	<b>0202 Uferbegleitgehölz</b>				
Charakteristik:	Fraxinus excelsior, Alnus glutinosa, Carpinus betulus				
	Bearbeiter: TB Lebensraum				
lfd. Nummer:	<b>1005</b>	Fläche: in m <sup>2</sup>	<b>0</b>	Länge in m:	<b>0</b>
Bestandestyp:	<b>0202 Uferbegleitgehölz</b>				
Charakteristik:	Fraxinus excelsior, Alnus glutinosa, Carpinus betulus				
	Bearbeiter: TB Lebensraum				
lfd. Nummer:	<b>1006</b>	Fläche: in m <sup>2</sup>	<b>0</b>	Länge in m:	<b>0</b>
Bestandestyp:	<b>0402 Fließendes Gewässer</b>				
Charakteristik:	schmales Gerinne, im Mündungsbereich verrohrt				
	Bearbeiter: TB Lebensraum				
lfd. Nummer:	<b>1008</b>	Fläche: in m <sup>2</sup>	<b>0</b>	Länge in m:	<b>0</b>
Bestandestyp:	<b>0402 Fließendes Gewässer</b>				
Charakteristik:	GROSSE RODL: oberhalb Gramastetten: 5-6 m breit, Sohlmaterial :Steine ,wasserführend, Wassertiefe: 30 cm, im Siedlungsgebiet hart verbaut, sonst naturnaher verlauf				
	Bearbeiter: TB Lebensraum				
lfd. Nummer:	<b>1009</b>	Fläche: in m <sup>2</sup>	<b>0</b>	Länge in m:	<b>0</b>
Bestandestyp:	<b>0202 Uferbegleitgehölz</b>				
Charakteristik:	Salix sp., Fraxinus excelsior, Alnus glutinosa, Sambucus nigra,				
	Bearbeiter: TB Lebensraum				
lfd. Nummer:	<b>1010</b>	Fläche: in m <sup>2</sup>	<b>0</b>	Länge in m:	<b>0</b>
Bestandestyp:	<b>0202 Uferbegleitgehölz</b>				
Charakteristik:	Salix sp., Fraxinus excelsior, Alnus glutinosa, Sambucus nigra,				
	Bearbeiter: TB Lebensraum				
lfd. Nummer:	<b>1011</b>	Fläche: in m <sup>2</sup>	<b>0</b>	Länge in m:	<b>0</b>
Bestandestyp:	<b>0402 Fließendes Gewässer</b>				
Charakteristik:	KREUZSTATTERBACH: Oberlauf: ca. 1 . 1,5 m breiter Bach, Sohlmaterial : Kies und Steine, mäandrierend, naturnah, Mündungsbereich: ca. 3 m breiter Bach, im Siedlungs gebiet hart verbaut, Grenzbach				
	Bearbeiter: TB Lebensraum				
lfd. Nummer:	<b>1012</b>	Fläche: in m <sup>2</sup>	<b>0</b>	Länge in m:	<b>0</b>
Bestandestyp:	<b>0202 Uferbegleitgehölz</b>				
Charakteristik:	Fraxinus excelsior				
	Bearbeiter: TB Lebensraum				
lfd. Nummer:	<b>1013</b>	Fläche: in m <sup>2</sup>	<b>0</b>	Länge in m:	<b>0</b>
Bestandestyp:	<b>0201 Kleinstwaldfläche ("Feldgehölz"), Gebüsch oder Baumgruppe unter 1000m<sup>2</sup></b>				
Charakteristik:	Fraxinus excelsior				
	Bearbeiter: TB Lebensraum				

lfd. Nummer:	<b>1014</b>	Fläche: in m <sup>2</sup>	<b>0</b>	Länge in m:	<b>0</b>
Bestandestyp:	<b>0201 Kleinstwaldfläche ("Feldgehölz"), Gebüsch oder Baumgruppe unter 1000m<sup>2</sup></b>				
Charakteristik:	Picea abies				
	Bearbeiter: TB Lebensraum				
lfd. Nummer:	<b>1015</b>	Fläche: in m <sup>2</sup>	<b>0</b>	Länge in m:	<b>0</b>
Bestandestyp:	<b>0402 Fließendes Gewässer</b>				
Charakteristik:	Grabenartiges Gerinne: nicht auf ÖK; Ufergehölz lückig				
	Bearbeiter: TB Lebensraum				
lfd. Nummer:	<b>1016</b>	Fläche: in m <sup>2</sup>	<b>0</b>	Länge in m:	<b>0</b>
Bestandestyp:	<b>0202 Uferbegleitgehölz</b>				
Charakteristik:	Alnus glutinosa, Salix sp.,				
	Bearbeiter: TB Lebensraum				
lfd. Nummer:	<b>1017</b>	Fläche: in m <sup>2</sup>	<b>0</b>	Länge in m:	<b>0</b>
Bestandestyp:	<b>0203 Heckenzug</b>				
Charakteristik:	Larix decidua, Betula pendula, Populus tremula				
	Bearbeiter: TB Lebensraum				
lfd. Nummer:	<b>1018</b>	Fläche: in m <sup>2</sup>	<b>0</b>	Länge in m:	<b>0</b>
Bestandestyp:	<b>0203 Heckenzug</b>				
Charakteristik:	Fraxinus excelsior (dominierend), Acer pseudoplatanus, Corylus avellana, Sambucus nigra				
	Bearbeiter: TB Lebensraum				
lfd. Nummer:	<b>1020</b>	Fläche: in m <sup>2</sup>	<b>0</b>	Länge in m:	<b>0</b>
Bestandestyp:	<b>0202 Uferbegleitgehölz</b>				
Charakteristik:	Fraxinus excelsior, Populus x canadensis				
	Bearbeiter: TB Lebensraum				
lfd. Nummer:	<b>1021</b>	Fläche: in m <sup>2</sup>	<b>0</b>	Länge in m:	<b>0</b>
Bestandestyp:	<b>0402 Fließendes Gewässer</b>				
Charakteristik:	1 -1,5 m breiter Bach, wasserführend, Sohlmaterial; Kies und Steine				
	Bearbeiter: TB Lebensraum				
lfd. Nummer:	<b>1022</b>	Fläche: in m <sup>2</sup>	<b>0</b>	Länge in m:	<b>0</b>
Bestandestyp:	<b>0401 Stehendes Gewässer</b>				
Charakteristik:	Fischteich, ohne Ufergehölz, steile Ufer				
	Bearbeiter: TB Lebensraum				
lfd. Nummer:	<b>1023</b>	Fläche: in m <sup>2</sup>	<b>0</b>	Länge in m:	<b>0</b>
Bestandestyp:	<b>0203 Heckenzug</b>				
Charakteristik:	Baumhecke:; Fraxinus excelsior (dom), Quercus robur, Corylus avellana, Acer pseudoplatanus, Betula pendula, Sambucus nigra, Picea abies				
	Bearbeiter: TB Lebensraum				
lfd. Nummer:	<b>1024</b>	Fläche: in m <sup>2</sup>	<b>0</b>	Länge in m:	<b>0</b>
Bestandestyp:	<b>0103 Laub-Nadel-Mischwald/Laub-Nadelholz-Mischforst</b>				
Charakteristik:					
	Bearbeiter: TB Lebensraum				
lfd. Nummer:	<b>1025</b>	Fläche: in m <sup>2</sup>	<b>0</b>	Länge in m:	<b>0</b>
Bestandestyp:	<b>0203 Heckenzug</b>				
Charakteristik:	Baumhecke:; Fraxinus excelsior (dom), Quercus robur, Corylus avellana, Acer pseudoplatanus, Betula pendula, Sambucus nigra, Picea abies				
	Bearbeiter: TB Lebensraum				
lfd. Nummer:	<b>1026</b>	Fläche: in m <sup>2</sup>	<b>0</b>	Länge in m:	<b>0</b>
Bestandestyp:	<b>0201 Kleinstwaldfläche ("Feldgehölz"), Gebüsch oder Baumgruppe unter 1000m<sup>2</sup></b>				
Charakteristik:	Betula pendula, Quercus robur,				
	Bearbeiter: TB Lebensraum				

lfd. Nummer:	<b>1027</b>	Fläche: in m <sup>2</sup>	<b>0</b>	Länge in m:	<b>0</b>
Bestandestyp:	<b>0201 Kleinstwaldfläche ("Feldgehölz"), Gebüsch oder Baumgruppe unter 1000m<sup>2</sup></b>				
Charakteristik:	Betula pendula, Salix sp., Fraxinus excelsior				
	Bearbeiter: TB Lebensraum				
lfd. Nummer:	<b>1028</b>	Fläche: in m <sup>2</sup>	<b>0</b>	Länge in m:	<b>0</b>
Bestandestyp:	<b>0201 Kleinstwaldfläche ("Feldgehölz"), Gebüsch oder Baumgruppe unter 1000m<sup>2</sup></b>				
Charakteristik:	Betula pendula, Quercus robur, Fraxinus excelsior,				
	Bearbeiter: TB Lebensraum				
lfd. Nummer:	<b>1029</b>	Fläche: in m <sup>2</sup>	<b>0</b>	Länge in m:	<b>0</b>
Bestandestyp:	<b>0203 Heckenzug</b>				
Charakteristik:	Strauchhecke mit einzelnen Überstehern: Quercus robur, Fraxinus excelsior, Acer pseudoplatanus, Corylus avellana,				
	Bearbeiter: TB Lebensraum				
lfd. Nummer:	<b>1030</b>	Fläche: in m <sup>2</sup>	<b>0</b>	Länge in m:	<b>0</b>
Bestandestyp:	<b>0201 Kleinstwaldfläche ("Feldgehölz"), Gebüsch oder Baumgruppe unter 1000m<sup>2</sup></b>				
Charakteristik:	Fraxinus excelsior, Betula pendula, Corylus avellana, Sambucus nigra,				
	Bearbeiter: TB Lebensraum				
lfd. Nummer:	<b>1031</b>	Fläche: in m <sup>2</sup>	<b>0</b>	Länge in m:	<b>0</b>
Bestandestyp:	<b>0201 Kleinstwaldfläche ("Feldgehölz"), Gebüsch oder Baumgruppe unter 1000m<sup>2</sup></b>				
Charakteristik:	Fraxinus excelsior, Betula pendula, Corylus avellana, Sambucus nigra,				
	Bearbeiter: TB Lebensraum				
lfd. Nummer:	<b>1032</b>	Fläche: in m <sup>2</sup>	<b>0</b>	Länge in m:	<b>0</b>
Bestandestyp:	<b>0201 Kleinstwaldfläche ("Feldgehölz"), Gebüsch oder Baumgruppe unter 1000m<sup>2</sup></b>				
Charakteristik:	Betula pendula (dom), Fraxinus excelsior				
	Bearbeiter: TB Lebensraum				
lfd. Nummer:	<b>1033</b>	Fläche: in m <sup>2</sup>	<b>0</b>	Länge in m:	<b>0</b>
Bestandestyp:	<b>0201 Kleinstwaldfläche ("Feldgehölz"), Gebüsch oder Baumgruppe unter 1000m<sup>2</sup></b>				
Charakteristik:	Fraxinus excelsior (dom), Betula pendula, Corylus avellana				
	Bearbeiter: TB Lebensraum				
lfd. Nummer:	<b>1034</b>	Fläche: in m <sup>2</sup>	<b>0</b>	Länge in m:	<b>0</b>
Bestandestyp:	<b>0201 Kleinstwaldfläche ("Feldgehölz"), Gebüsch oder Baumgruppe unter 1000m<sup>2</sup></b>				
Charakteristik:	Quercus robur (dom), Betula pendula, Fraxinus excelsior, Tilia sp.				
	Bearbeiter: TB Lebensraum				
lfd. Nummer:	<b>1035</b>	Fläche: in m <sup>2</sup>	<b>0</b>	Länge in m:	<b>0</b>
Bestandestyp:	<b>0203 Heckenzug</b>				
Charakteristik:	sehr artenreiche Hecke: Quercus robur, Acer pseudoplatanus, Betula pendula, Populus tremula, Fraxinus excelsior, Corylus avellana, Crataegus monogyna				
	Bearbeiter: TB Lebensraum				
lfd. Nummer:	<b>1036</b>	Fläche: in m <sup>2</sup>	<b>0</b>	Länge in m:	<b>0</b>
Bestandestyp:	<b>0201 Kleinstwaldfläche ("Feldgehölz"), Gebüsch oder Baumgruppe unter 1000m<sup>2</sup></b>				
Charakteristik:	Fraxinus excelsior- Gruppe				
	Bearbeiter: TB Lebensraum				
lfd. Nummer:	<b>1037</b>	Fläche: in m <sup>2</sup>	<b>0</b>	Länge in m:	<b>0</b>
Bestandestyp:	<b>0203 Heckenzug</b>				
Charakteristik:	sehr artenreiche Hecke: Quercus robur, Acer pseudoplatanus, Betula pendula, Populus tremula, Fraxinus excelsior, Corylus avellana, Crataegus monogyna				
	Bearbeiter: TB Lebensraum				

lfd. Nummer:	<b>1038</b>	Fläche: in m <sup>2</sup>	<b>0</b>	Länge in m:	<b>0</b>
Bestandestyp:	<b>0201 Kleinstwaldfläche ("Feldgehölz"), Gebüsch oder Baumgruppe unter 1000m<sup>2</sup></b>				
Charakteristik:					
	Bearbeiter: TB Lebensraum				
lfd. Nummer:	<b>1039</b>	Fläche: in m <sup>2</sup>	<b>0</b>	Länge in m:	<b>0</b>
Bestandestyp:	<b>0203 Heckenzug</b>				
Charakteristik:	Betula pendula Hecke				
	Bearbeiter: TB Lebensraum				
lfd. Nummer:	<b>1040</b>	Fläche: in m <sup>2</sup>	<b>0</b>	Länge in m:	<b>0</b>
Bestandestyp:	<b>0203 Heckenzug</b>				
Charakteristik:	Picea abies (dom), Betula pendula, Fraxinus excelsior				
	Bearbeiter: TB Lebensraum				
lfd. Nummer:	<b>1041</b>	Fläche: in m <sup>2</sup>	<b>0</b>	Länge in m:	<b>0</b>
Bestandestyp:	<b>0203 Heckenzug</b>				
Charakteristik:	Quercus robur, Corylus avellana, Populus tremula, Betula pendula				
	Bearbeiter: TB Lebensraum				
lfd. Nummer:	<b>1042</b>	Fläche: in m <sup>2</sup>	<b>0</b>	Länge in m:	<b>0</b>
Bestandestyp:	<b>0202 Uferbegleitgehölz</b>				
Charakteristik:	Alnus glutinosa, Salix sp.				
	Bearbeiter: TB Lebensraum				
lfd. Nummer:	<b>1043</b>	Fläche: in m <sup>2</sup>	<b>0</b>	Länge in m:	<b>0</b>
Bestandestyp:	<b>0402 Fließendes Gewässer</b>				
Charakteristik:	ca 1 m breiter Graben, Sohlmaterial :Sand, Kies, tief ins Gelände eingeschnitten,				
	Bearbeiter: TB Lebensraum				
lfd. Nummer:	<b>1044</b>	Fläche: in m <sup>2</sup>	<b>0</b>	Länge in m:	<b>0</b>
Bestandestyp:	<b>0202 Uferbegleitgehölz</b>				
Charakteristik:	Picea abies (teilweise dominierend), Corylus avellana, Fagus sylvatica, Sambucus nigra, Fraxinus excelsior				
	Bearbeiter: TB Lebensraum				
lfd. Nummer:	<b>1045</b>	Fläche: in m <sup>2</sup>	<b>0</b>	Länge in m:	<b>0</b>
Bestandestyp:	<b>0201 Kleinstwaldfläche ("Feldgehölz"), Gebüsch oder Baumgruppe unter 1000m<sup>2</sup></b>				
Charakteristik:	Betula pendula, Tilia -Gruppe				
	Bearbeiter: TB Lebensraum				
lfd. Nummer:	<b>1047</b>	Fläche: in m <sup>2</sup>	<b>0</b>	Länge in m:	<b>0</b>
Bestandestyp:	<b>0402 Fließendes Gewässer</b>				
Charakteristik:	Grabenartiges schmales Gerinne, nicht auf ÖK				
	Bearbeiter: TB Lebensraum				
lfd. Nummer:	<b>1048</b>	Fläche: in m <sup>2</sup>	<b>0</b>	Länge in m:	<b>0</b>
Bestandestyp:	<b>0203 Heckenzug</b>				
Charakteristik:	Strauchhecke: Prunus padus, Pinus sylvestris, Robinia pseudacacia, Cornus sanguinea, Ligustrum vulgare,				
	Bearbeiter: TB Lebensraum				
lfd. Nummer:	<b>1049</b>	Fläche: in m <sup>2</sup>	<b>0</b>	Länge in m:	<b>0</b>
Bestandestyp:	<b>0201 Kleinstwaldfläche ("Feldgehölz"), Gebüsch oder Baumgruppe unter 1000m<sup>2</sup></b>				
Charakteristik:	Quercus robur, (dom) , Tilia cordata, (dom) Betula pendula, Corylus avellana, Crataegus monogyna,				
	Bearbeiter: TB Lebensraum				
lfd. Nummer:	<b>1050</b>	Fläche: in m <sup>2</sup>	<b>0</b>	Länge in m:	<b>0</b>
Bestandestyp:	<b>0103 Laub-Nadel-Mischwald/Laub-Nadelholz-Mischforst</b>				
Charakteristik:					
	Bearbeiter: TB Lebensraum				



lfd. Nummer:	<b>1051</b>	Fläche: in m <sup>2</sup>	<b>0</b>	Länge in m:	<b>0</b>
Bestandestyp:	<b>0203 Heckenzug</b>				
Charakteristik:	Corylus aveallana (dom), Betula pendula, Quercus robur				
	Bearbeiter: TB Lebensraum				
lfd. Nummer:	<b>1052</b>	Fläche: in m <sup>2</sup>	<b>0</b>	Länge in m:	<b>0</b>
Bestandestyp:	<b>0203 Heckenzug</b>				
Charakteristik:	Corylus aveallana (dom), Larix decidua, Euonimus eurpaea, Sanddom				
	Bearbeiter: TB Lebensraum				
lfd. Nummer:	<b>1053</b>	Fläche: in m <sup>2</sup>	<b>0</b>	Länge in m:	<b>0</b>
Bestandestyp:	<b>0203 Heckenzug</b>				
Charakteristik:	Quercus robur (dom) Corylus aveallana, Crataegus monogyna, Fraxinus excelsior,				
	Bearbeiter: TB Lebensraum				
lfd. Nummer:	<b>1054</b>	Fläche: in m <sup>2</sup>	<b>0</b>	Länge in m:	<b>0</b>
Bestandestyp:	<b>0203 Heckenzug</b>				
Charakteristik:	Corylus aveallana (dom), Quercus robur (dom), Fraxinus excelsior, Betula pendula, Crataegus monogyna				
	Bearbeiter: TB Lebensraum				
lfd. Nummer:	<b>1055</b>	Fläche: in m <sup>2</sup>	<b>0</b>	Länge in m:	<b>0</b>
Bestandestyp:	<b>0203 Heckenzug</b>				
Charakteristik:	Stauchhecke, teilweise lückig: Corylus avellana (dom), Ligustrum vulgare, Cornus sanguinea, Betula pendula, Euonimus eurpaea				
	Bearbeiter: TB Lebensraum				
lfd. Nummer:	<b>1056</b>	Fläche: in m <sup>2</sup>	<b>0</b>	Länge in m:	<b>0</b>
Bestandestyp:	<b>0203 Heckenzug</b>				
Charakteristik:	Baumhecke : Quercus robur (dom), Obstgehölze (dom), Corylus avellana,				
	Bearbeiter: TB Lebensraum				
lfd. Nummer:	<b>1136</b>	Fläche: in m <sup>2</sup>	<b>0</b>	Länge in m:	<b>0</b>
Bestandestyp:	<b>0402 Fließendes Gewässer</b>				
Charakteristik:	1 -2 m breiter Bach, Sohlmaterial: Stien, wasserführend, Wassertiefe: 10 cm. Naturnah				
	Bearbeiter: TB Lebensraum				
lfd. Nummer:	<b>1137</b>	Fläche: in m <sup>2</sup>	<b>0</b>	Länge in m:	<b>0</b>
Bestandestyp:	<b>0202 Uferbegleitgehölz</b>				
Charakteristik:	Acer pseudoplatanus, Frxinud excelsior, Carpinus betulus, Coruyus avellana, Salix sp., Alnus glutinosa				
	Bearbeiter: TB Lebensraum				
lfd. Nummer:	<b>1143</b>	Fläche: in m <sup>2</sup>	<b>0</b>	Länge in m:	<b>0</b>
Bestandestyp:	<b>0203 Heckenzug</b>				
Charakteristik:	Stauchhecke: Fraxinus excelsior, (dom), Corylus avellana				
	Bearbeiter: TB Lebensraum				
lfd. Nummer:	<b>1145</b>	Fläche: in m <sup>2</sup>	<b>0</b>	Länge in m:	<b>0</b>
Bestandestyp:	<b>0203 Heckenzug</b>				
Charakteristik:	Baumhecke: Fraxinus excelsior (dominierend), Corylus avellana, Quercus robur				
	Bearbeiter: TB Lebensraum				
lfd. Nummer:	<b>1146</b>	Fläche: in m <sup>2</sup>	<b>0</b>	Länge in m:	<b>0</b>
Bestandestyp:	<b>0203 Heckenzug</b>				
Charakteristik:	Baumhecke: Fraxinus excelsior (dom), Quercus robur, Corylus avellana				
	Bearbeiter: TB Lebensraum				
lfd. Nummer:	<b>1147</b>	Fläche: in m <sup>2</sup>	<b>0</b>	Länge in m:	<b>0</b>
Bestandestyp:	<b>0203 Heckenzug</b>				
Charakteristik:	Baumhecke: Fraxinus excelsior (dom), Crataegus monogyna,, Corylus avellana, Prunus padus, Betula pendula,				
	Bearbeiter: TB Lebensraum				

lfd. Nummer:	<b>1148</b>	Fläche: in m <sup>2</sup>	<b>0</b>	Länge in m:	<b>0</b>
Bestandestyp:	<b>0203 Heckenzug</b>				
Charakteristik:	Stauchhecke :Populus tremula, Fraxinus excelsior als Übersteher				
	Bearbeiter: TB Lebensraum				
lfd. Nummer:	<b>1149</b>	Fläche: in m <sup>2</sup>	<b>0</b>	Länge in m:	<b>0</b>
Bestandestyp:	<b>0203 Heckenzug</b>				
Charakteristik:	Niedrige Baumhecke: Salix sp., Fraxinus excelsior, Corylus avellana, Alnus glutinosa,				
	Bearbeiter: TB Lebensraum				
lfd. Nummer:	<b>1155</b>	Fläche: in m <sup>2</sup>	<b>0</b>	Länge in m:	<b>0</b>
Bestandestyp:	<b>0402 Fließendes Gewässer</b>				
Charakteristik:	70 cm - 1 m breiter Bach, naturnaher, mäandrierender Verlauf, Sohlmaterial: Steine und Kies, wasserführend				
	Bearbeiter: TB Lebensraum				
lfd. Nummer:	<b>1156</b>	Fläche: in m <sup>2</sup>	<b>0</b>	Länge in m:	<b>0</b>
Bestandestyp:	<b>0202 Uferbegleitgehölz</b>				
Charakteristik:	Alnus glutinosa, Salix sp., Fraxinus excelsior,				
	Bearbeiter: TB Lebensraum				
lfd. Nummer:	<b>1157</b>	Fläche: in m <sup>2</sup>	<b>0</b>	Länge in m:	<b>0</b>
Bestandestyp:	<b>0202 Uferbegleitgehölz</b>				
Charakteristik:					
	Bearbeiter: TB Lebensraum				
lfd. Nummer:	<b>1158</b>	Fläche: in m <sup>2</sup>	<b>0</b>	Länge in m:	<b>0</b>
Bestandestyp:	<b>0203 Heckenzug</b>				
Charakteristik:	Strauchhecke: Fraxinus excelsior, (domnierend), Corylus avellana				
	Bearbeiter: TB Lebensraum				
lfd. Nummer:	<b>1159</b>	Fläche: in m <sup>2</sup>	<b>0</b>	Länge in m:	<b>0</b>
Bestandestyp:	<b>0306 Neubewaldung/Aufforstung</b>				
Charakteristik:	Aufforstung mit nicht heimischer Tannenart				
	Bearbeiter: TB Lebensraum				
lfd. Nummer:	<b>1160</b>	Fläche: in m <sup>2</sup>	<b>0</b>	Länge in m:	<b>0</b>
Bestandestyp:	<b>99 Erhebungsfläche unbestimmten Typs</b>				
Charakteristik:	Brachefläche entlang eines wasserführenden Grabens: Char. Arten: Cynosurus cristatus (dominierend) Agrostis capillaris, Dactylis glomerata, Hypericum perforatum, Betonica officinalis, Filipendula ulmaria, Leontodon autumnalis, einzelne Gehölze: Alnus glutinosa, (keine eindeutige Zuordnung zu 030301/030302 oder 0304 möglich!)				
	Bearbeiter: TB Lebensraum				
lfd. Nummer:	<b>1161</b>	Fläche: in m <sup>2</sup>	<b>0</b>	Länge in m:	<b>0</b>
Bestandestyp:	<b>030802 Mesophile, "bunte" Fettwiese und die meisten Magerrasen, -weiden</b>				
Charakteristik:	Magerweidenstreifen am Waldrand, S-exponierter Hang, mittlerer Neigung: Char. Arten: Agrostis capillaris, Festuca rubra, Knautia arvensis, Centaurea jacea, Achillea millefolium, Euphorbia cyparissias, Leontodon autumnalis, L. hispidus, Thymus pulegioides				
	Bearbeiter: TB Lebensraum				
lfd. Nummer:	<b>1182</b>	Fläche: in m <sup>2</sup>	<b>0</b>	Länge in m:	<b>0</b>
Bestandestyp:	<b>0402 Fließendes Gewässer</b>				
Charakteristik:	50 - 70 cm breiter mäandrierender Bach, Sohlmaterial: Steine, Sand, wasserführend, Wassertiefe 5 cm, im Siedlungsgebiet verbaut und reguliert, sonst naturnaher Verlauf				
	Bearbeiter: TB Lebensraum				
lfd. Nummer:	<b>1186</b>	Fläche: in m <sup>2</sup>	<b>0</b>	Länge in m:	<b>0</b>
Bestandestyp:	<b>0307 Feuchtes und nasses Extensivgrünland</b>				
Charakteristik:	einschürige Feuchtwiese am Waldrand (durch einen Fahrweg von diesem getrennt), kaum geneigte Fläche: Arten: Juncus effusus, Molinia caerulea, Festuca rubra, Sanguisorba officinalis, Viola sp, Succisa pratensis, Lysimachia numularia, Potentilla erecta, Potentilla palustris, Cyperaceae, Orchidaceae				
	Bearbeiter: TB Lebensraum				

lfd. Nummer:	<b>1187</b>	Fläche: in m <sup>2</sup>	<b>0</b>	Länge in m:	<b>0</b>
Bestandestyp:	<b>0307 Feuchtes und nasses Extensivgrünland</b>				
Charakteristik:	einschürige Feuchtwiese am Waldrand , kaum geneigte Fläche: Arten: Juncus effusus, Molinia caerulea, Festuca rubra, Sanguisorba officinalis, Viola sp, Succisa pratensis, Lysimachia numularia, Potentilla erecta, Potentilla palustris, Cyperaceae, Orchidaceae				
	Bearbeiter: TB Lebensraum				
lfd. Nummer:	<b>1188</b>	Fläche: in m <sup>2</sup>	<b>0</b>	Länge in m:	<b>0</b>
Bestandestyp:	<b>0201 Kleinstwaldfläche ("Feldgehölz"), Gebüsch oder Baumgruppe unter 1000m<sup>2</sup></b>				
Charakteristik:	Fraxinus excelsior, Alnus glutinosa, Populus tremula				
	Bearbeiter: TB Lebensraum				
lfd. Nummer:	<b>1189</b>	Fläche: in m <sup>2</sup>	<b>0</b>	Länge in m:	<b>0</b>
Bestandestyp:	<b>0201 Kleinstwaldfläche ("Feldgehölz"), Gebüsch oder Baumgruppe unter 1000m<sup>2</sup></b>				
Charakteristik:	Fraxinus excelsior (dom), Salix sp., Populus tremula				
	Bearbeiter: TB Lebensraum				
lfd. Nummer:	<b>1190</b>	Fläche: in m <sup>2</sup>	<b>0</b>	Länge in m:	<b>0</b>
Bestandestyp:	<b>0307 Feuchtes und nasses Extensivgrünland</b>				
Charakteristik:	einschürige Feuchtwiese am Waldrand, stark beschattete Lage, kaum geneigte Fläche: Arten: Juncus effusus, Molinia caerulea, Festuca rubra, Sanguisorba officinalis, Viola sp, Succisa pratensis, Lysimachia numularia, Potentilla erecta, Potentilla palustris, Cirsium sp., Cyperaceae, Orchidaceae, Sphagnum sp.				
	Bearbeiter: TB Lebensraum				
lfd. Nummer:	<b>1191</b>	Fläche: in m <sup>2</sup>	<b>0</b>	Länge in m:	<b>0</b>
Bestandestyp:	<b>0402 Fließendes Gewässer</b>				
Charakteristik:	50- 70 cm breites Grabenartiges Gerinne, Sohlmaterial : Kies und Steine, naturnaher Verlauf				
	Bearbeiter: TB Lebensraum				
lfd. Nummer:	<b>1192</b>	Fläche: in m <sup>2</sup>	<b>0</b>	Länge in m:	<b>0</b>
Bestandestyp:	<b>0202 Uferbegleitgehölz</b>				
Charakteristik:	Fraxinus excelsior (dominierend), Acer pseudoplatanus, Alnus glutinosa, Corylus avellana				
	Bearbeiter: TB Lebensraum				
lfd. Nummer:	<b>1193</b>	Fläche: in m <sup>2</sup>	<b>0</b>	Länge in m:	<b>0</b>
Bestandestyp:	<b>0603 Deponien</b>				
Charakteristik:	Deponie von Aushubmaterial				
	Bearbeiter: TB Lebensraum				
lfd. Nummer:	<b>1194</b>	Fläche: in m <sup>2</sup>	<b>0</b>	Länge in m:	<b>0</b>
Bestandestyp:	<b>0203 Heckenzug</b>				
Charakteristik:	Baumhecke: Fraxinus excelsior (dom), Sambucus nigra, Rubus sp.				
	Bearbeiter: TB Lebensraum				
lfd. Nummer:	<b>1196</b>	Fläche: in m <sup>2</sup>	<b>0</b>	Länge in m:	<b>0</b>
Bestandestyp:	<b>0203 Heckenzug</b>				
Charakteristik:	Hecke entlang eines Grabens: Alnus glutinosa, Acer pseudoplatanus, Fraxinus excelsior,				
	Bearbeiter: TB Lebensraum				
lfd. Nummer:	<b>1198</b>	Fläche: in m <sup>2</sup>	<b>0</b>	Länge in m:	<b>0</b>
Bestandestyp:	<b>0203 Heckenzug</b>				
Charakteristik:	Baumhecke: Fraxinus excelsior (dom), Corylus avellana, Acer pseudoplatanus, Sambucus nigra,				
	Bearbeiter: TB Lebensraum				
lfd. Nummer:	<b>1199</b>	Fläche: in m <sup>2</sup>	<b>0</b>	Länge in m:	<b>0</b>
Bestandestyp:	<b>0203 Heckenzug</b>				
Charakteristik:	Bsumhecke: Fraxinus excelsior (dom) , Corylus avellana, Quercus robur				
	Bearbeiter: TB Lebensraum				

lfd. Nummer:	<b>1200</b>	Fläche: in m <sup>2</sup>	<b>0</b>	Länge in m:	<b>0</b>
Bestandestyp:	<b>0402 Fließendes Gewässer</b>				
Charakteristik:	grabenartiges Gerinne, im unteren Bereich verrohrt				
	Bearbeiter: TB Lebensraum				
lfd. Nummer:	<b>1221</b>	Fläche: in m <sup>2</sup>	<b>0</b>	Länge in m:	<b>0</b>
Bestandestyp:	<b>0202 Uferbegleitgehölz</b>				
Charakteristik:	Picea abies, Corylus avellana, Acer pseudoplatanus, Populus tremula				
	Bearbeiter: TB Lebensraum				
lfd. Nummer:	<b>1222</b>	Fläche: in m <sup>2</sup>	<b>0</b>	Länge in m:	<b>0</b>
Bestandestyp:	<b>0402 Fließendes Gewässer</b>				
Charakteristik:	DIESENLEITENBACH: 1-2 m breit, Sohlmaterial: Steine und grobe Gesteinsblöcke, wasserführend, tief ins Gelände eingeschnitten				
	Bearbeiter: TB Lebensraum				
lfd. Nummer:	<b>1223</b>	Fläche: in m <sup>2</sup>	<b>0</b>	Länge in m:	<b>0</b>
Bestandestyp:	<b>0202 Uferbegleitgehölz</b>				
Charakteristik:	Fraxinus excelsior, Alnus glutinosa, Betula pendula, Acer pseudoplatanus				
	Bearbeiter: TB Lebensraum				
lfd. Nummer:	<b>1224</b>	Fläche: in m <sup>2</sup>	<b>0</b>	Länge in m:	<b>0</b>
Bestandestyp:	<b>0203 Heckenzug</b>				
Charakteristik:	Betula pendula, Populus tremula				
	Bearbeiter: TB Lebensraum				
lfd. Nummer:	<b>1225</b>	Fläche: in m <sup>2</sup>	<b>0</b>	Länge in m:	<b>0</b>
Bestandestyp:	<b>0203 Heckenzug</b>				
Charakteristik:	Fraxinus excelsior, (dom) Prunus padus, Quercus robur, Sambucus nigra,				
	Bearbeiter: TB Lebensraum				
lfd. Nummer:	<b>1226</b>	Fläche: in m <sup>2</sup>	<b>0</b>	Länge in m:	<b>0</b>
Bestandestyp:	<b>0402 Fließendes Gewässer</b>				
Charakteristik:	1-2 m breiter Bach, Sohlmaterial :Steine und grobe Gesteinsblöcke, wasserführend, naturnah				
	Bearbeiter: TB Lebensraum				
lfd. Nummer:	<b>1227</b>	Fläche: in m <sup>2</sup>	<b>0</b>	Länge in m:	<b>0</b>
Bestandestyp:	<b>0202 Uferbegleitgehölz</b>				
Charakteristik:	Alnus glutinosa (dom), Fraxinus excelsior, Acer pseudoplatanus, Sambucus nigra, Corylus avellana, Picea abies				
	Bearbeiter: TB Lebensraum				
lfd. Nummer:	<b>1228</b>	Fläche: in m <sup>2</sup>	<b>0</b>	Länge in m:	<b>0</b>
Bestandestyp:	<b>0201 Kleinstwaldfläche ("Feldgehölz"), Gebüsch oder Baumgruppe unter 1000m<sup>2</sup></b>				
Charakteristik:	Betula pendula, Populus tremula				
	Bearbeiter: TB Lebensraum				
lfd. Nummer:	<b>1229</b>	Fläche: in m <sup>2</sup>	<b>0</b>	Länge in m:	<b>0</b>
Bestandestyp:	<b>0202 Uferbegleitgehölz</b>				
Charakteristik:	Fraxinus excelsior, Alnus glutinosa, Corylus avellana, Picea abies, Sambucus nigra,				
	Bearbeiter: TB Lebensraum				
lfd. Nummer:	<b>1230</b>	Fläche: in m <sup>2</sup>	<b>0</b>	Länge in m:	<b>0</b>
Bestandestyp:	<b>0402 Fließendes Gewässer</b>				
Charakteristik:	1-1,5 m breiter Bach, Sohlmaterial : Sand und Kies, wasserführend, naturnah, Grenzbach zu Puchenau				
	Bearbeiter: TB Lebensraum				
lfd. Nummer:	<b>1233</b>	Fläche: in m <sup>2</sup>	<b>0</b>	Länge in m:	<b>0</b>
Bestandestyp:	<b>0306 Neubewaldung/Aufforstung</b>				
Charakteristik:	Vornutzung Waldwiese: Aufforstung mit Picea abies				
	Bearbeiter: TB Lebensraum				

lfd. Nummer:	<b>1237</b>	Fläche: in m <sup>2</sup>	<b>0</b>	Länge in m:	<b>0</b>
Bestandestyp:	<b>0203 Heckenzug</b>				
Charakteristik:	Fraxinus excelsior, Corylus avellana, Quercus robur, Crataegus monogyna				
	Bearbeiter: TB Lebensraum				
lfd. Nummer:	<b>1240</b>	Fläche: in m <sup>2</sup>	<b>0</b>	Länge in m:	<b>0</b>
Bestandestyp:	<b>0401 Stehendes Gewässer</b>				
Charakteristik:	Fischteich mt geradlinigen, steilen Ufern, Ufergehölz Fraxinus excelsior				
	Bearbeiter: TB Lebensraum				
lfd. Nummer:	<b>1241</b>	Fläche: in m <sup>2</sup>	<b>0</b>	Länge in m:	<b>0</b>
Bestandestyp:	<b>0201 Kleinstwaldfläche ("Feldgehölz"), Gebüsch oder Baumgruppe unter 1000m<sup>2</sup></b>				
Charakteristik:	Betula pendula, Juglans regia, Fraxinus excelsior, Obstgehölze				
	Bearbeiter: TB Lebensraum				
lfd. Nummer:	<b>1242</b>	Fläche: in m <sup>2</sup>	<b>0</b>	Länge in m:	<b>0</b>
Bestandestyp:	<b>0203 Heckenzug</b>				
Charakteristik:	Fraxinus excelsior, Quercus robur, Corylus avellana, Obstgehölze				
	Bearbeiter: TB Lebensraum				
lfd. Nummer:	<b>1244</b>	Fläche: in m <sup>2</sup>	<b>0</b>	Länge in m:	<b>0</b>
Bestandestyp:	<b>0201 Kleinstwaldfläche ("Feldgehölz"), Gebüsch oder Baumgruppe unter 1000m<sup>2</sup></b>				
Charakteristik:	Quercus robur, Picea abies, Obstgehölze				
	Bearbeiter: TB Lebensraum				
lfd. Nummer:	<b>1245</b>	Fläche: in m <sup>2</sup>	<b>0</b>	Länge in m:	<b>0</b>
Bestandestyp:	<b>0201 Kleinstwaldfläche ("Feldgehölz"), Gebüsch oder Baumgruppe unter 1000m<sup>2</sup></b>				
Charakteristik:	Acer pseudoplatanus, Fraxinus excelsior, Alnus glutinosa, Populus tremula				
	Bearbeiter: TB Lebensraum				
lfd. Nummer:	<b>1246</b>	Fläche: in m <sup>2</sup>	<b>0</b>	Länge in m:	<b>0</b>
Bestandestyp:	<b>0203 Heckenzug</b>				
Charakteristik:	Fraxinus excelsior, Quercus robur, Corylus avellana				
	Bearbeiter: TB Lebensraum				
lfd. Nummer:	<b>1248</b>	Fläche: in m <sup>2</sup>	<b>0</b>	Länge in m:	<b>0</b>
Bestandestyp:	<b>0201 Kleinstwaldfläche ("Feldgehölz"), Gebüsch oder Baumgruppe unter 1000m<sup>2</sup></b>				
Charakteristik:	Fraxinus excelsior, Corylus avellana				
	Bearbeiter: TB Lebensraum				
lfd. Nummer:	<b>1249</b>	Fläche: in m <sup>2</sup>	<b>0</b>	Länge in m:	<b>0</b>
Bestandestyp:	<b>0201 Kleinstwaldfläche ("Feldgehölz"), Gebüsch oder Baumgruppe unter 1000m<sup>2</sup></b>				
Charakteristik:	Fraxinus excelsior, Corylus avellana				
	Bearbeiter: TB Lebensraum				
lfd. Nummer:	<b>1250</b>	Fläche: in m <sup>2</sup>	<b>0</b>	Länge in m:	<b>0</b>
Bestandestyp:	<b>0402 Fließendes Gewässer</b>				
Charakteristik:	ca. 1 m breiter Bach, Sohlmaterial: Steine und grobe Gesteinsblöcke, mäandrierender Verlauf, im Grünland verrohrt, sonst naturnah, Mündungsbereich: mündet in Bleicherbach, dort 1-2 m breit, Sohlmaterial : Steine und grobe Gesteinsblöcke, naurnah, wasserführend				
	Bearbeiter: TB Lebensraum				
lfd. Nummer:	<b>1251</b>	Fläche: in m <sup>2</sup>	<b>0</b>	Länge in m:	<b>0</b>
Bestandestyp:	<b>0202 Uferbegleitgehölz</b>				
Charakteristik:	Fraxinus excelsior, Sambucus nigra, Acer pseudoplatanus, Salix sp.				
	Bearbeiter: TB Lebensraum				

lfd. Nummer:	<b>1252</b>	Fläche: in m <sup>2</sup>	<b>0</b>	Länge in m:	<b>0</b>
Bestandestyp:	<b>030802 Mesophile, "bunte" Fettwiese und die meisten Magerrasen, -weiden</b>				
Charakteristik:	Magerweide: stark geneigter SW-exponierter Hang ( 30 °), Arten :Agrostis capillaris, Cenataures jacea, Achillea millefolium , Fragaria vesca, Thymus pulegioides , Origanum vulgare,				
	Bearbeiter: TB Lebensraum				
lfd. Nummer:	<b>1538</b>	Fläche: in m <sup>2</sup>	<b>0</b>	Länge in m:	<b>0</b>
Bestandestyp:	<b>0203 Heckenzug</b>				
Charakteristik:	Strauchhecke entlang einer Straße: Corylus avellana, Picea abies				
	Bearbeiter: TB Lebensraum				
lfd. Nummer:	<b>1539</b>	Fläche: in m <sup>2</sup>	<b>0</b>	Länge in m:	<b>0</b>
Bestandestyp:	<b>0201 Kleinstwaldfläche ("Feldgehölz"), Gebüsch oder Baumgruppe unter 1000m<sup>2</sup></b>				
Charakteristik:	Picea abies, Quercus robur, Fraxinus excelsior, Carpinus betulus, Corylus avellana				
	Bearbeiter: TB Lebensraum				
lfd. Nummer:	<b>1540</b>	Fläche: in m <sup>2</sup>	<b>0</b>	Länge in m:	<b>0</b>
Bestandestyp:	<b>0401 Stehendes Gewässer</b>				
Charakteristik:	kleiner Teich am Waldrand				
	Bearbeiter: TB Lebensraum				
lfd. Nummer:	<b>1541</b>	Fläche: in m <sup>2</sup>	<b>0</b>	Länge in m:	<b>0</b>
Bestandestyp:	<b>0402 Fließendes Gewässer</b>				
Charakteristik:	ca. 50 cm breites Gerinne, wasserführend, im Grünland verrohrt, am Waldrand offen				
	Bearbeiter: TB Lebensraum				
lfd. Nummer:	<b>1543</b>	Fläche: in m <sup>2</sup>	<b>0</b>	Länge in m:	<b>0</b>
Bestandestyp:	<b>0201 Kleinstwaldfläche ("Feldgehölz"), Gebüsch oder Baumgruppe unter 1000m<sup>2</sup></b>				
Charakteristik:	Fraxinus excelsior, Sambucus nigra, Corylus avellana, auf Granitblöcken stockend				
	Bearbeiter: TB Lebensraum				
lfd. Nummer:	<b>1544</b>	Fläche: in m <sup>2</sup>	<b>0</b>	Länge in m:	<b>0</b>
Bestandestyp:	<b>0402 Fließendes Gewässer</b>				
Charakteristik:	bis 1 m breiter Bach, Sohlmaterial :Sand und Kies, wasserführend, im Grünland verrohrt				
	Bearbeiter: TB Lebensraum				
lfd. Nummer:	<b>1545</b>	Fläche: in m <sup>2</sup>	<b>0</b>	Länge in m:	<b>0</b>
Bestandestyp:	<b>0202 Uferbegleitgehölz</b>				
Charakteristik:	Corylus avellana, Fraxinus excelsior, Sambucus nigra, Acer pseudoplatanus, Alnus glutinosa				
	Bearbeiter: TB Lebensraum				
lfd. Nummer:	<b>1546</b>	Fläche: in m <sup>2</sup>	<b>0</b>	Länge in m:	<b>0</b>
Bestandestyp:	<b>0401 Stehendes Gewässer</b>				
Charakteristik:	Fischteich: steile Uferböschungen, von Graben umgeben, kein Ufergehölz				
	Bearbeiter: TB Lebensraum				
lfd. Nummer:	<b>1547</b>	Fläche: in m <sup>2</sup>	<b>0</b>	Länge in m:	<b>0</b>
Bestandestyp:	<b>0201 Kleinstwaldfläche ("Feldgehölz"), Gebüsch oder Baumgruppe unter 1000m<sup>2</sup></b>				
Charakteristik:	Fraxinus excelsior, Betula pendula, Salix sp.				
	Bearbeiter: TB Lebensraum				
lfd. Nummer:	<b>1551</b>	Fläche: in m <sup>2</sup>	<b>0</b>	Länge in m:	<b>0</b>
Bestandestyp:	<b>0202 Uferbegleitgehölz</b>				
Charakteristik:	lückiges Ufergehölz: Fraxinus excelsior, Corylus avellana, Sambucus nigra				
	Bearbeiter: TB Lebensraum				
lfd. Nummer:	<b>1566</b>	Fläche: in m <sup>2</sup>	<b>0</b>	Länge in m:	<b>0</b>
Bestandestyp:	<b>0402 Fließendes Gewässer</b>				
Charakteristik:	ca. 1 m breiter Bach, Sohlmaterial: Sand und Kies, wasserführend, naturnah				
	Bearbeiter: TB Lebensraum				

lfd. Nummer:	<b>1567</b>	Fläche: in m <sup>2</sup>	<b>0</b>	Länge in m:	<b>0</b>
Bestandestyp:	<b>0202 Uferbegleitgehölz</b>				
Charakteristik:	Alnus glutinosa, Sambucus nigra, Picea abies				
	Bearbeiter: TB Lebensraum				
lfd. Nummer:	<b>1568</b>	Fläche: in m <sup>2</sup>	<b>0</b>	Länge in m:	<b>0</b>
Bestandestyp:	<b>0402 Fließendes Gewässer</b>				
Charakteristik:	80 - 100 cm breiter Bach, Sohlmaterial :Steine und Kies, weiterer Verlauf: 1-2 m breit, Sohlmaterial : Kies und grobe Gesteinsblöcke und Sand, Wassertiefe 5 -10 cm naturnah				
	Bearbeiter: TB Lebensraum				
lfd. Nummer:	<b>1569</b>	Fläche: in m <sup>2</sup>	<b>0</b>	Länge in m:	<b>0</b>
Bestandestyp:	<b>0202 Uferbegleitgehölz</b>				
Charakteristik:	Alnus glutinosa, Corylus avellana, Picea abies				
	Bearbeiter: TB Lebensraum				
lfd. Nummer:	<b>1577</b>	Fläche: in m <sup>2</sup>	<b>0</b>	Länge in m:	<b>0</b>
Bestandestyp:	<b>0201 Kleinstwaldfläche ("Feldgehölz"), Gebüsch oder Baumgruppe unter 1000m<sup>2</sup></b>				
Charakteristik:	Quercus robur (dom.) Picea abies, Populus tremula, Betula pendula, Corylus aveallana, Fraxinus excelsior				
	Bearbeiter: TB Lebensraum				
lfd. Nummer:	<b>1578</b>	Fläche: in m <sup>2</sup>	<b>0</b>	Länge in m:	<b>0</b>
Bestandestyp:	<b>0201 Kleinstwaldfläche ("Feldgehölz"), Gebüsch oder Baumgruppe unter 1000m<sup>2</sup></b>				
Charakteristik:	Auf Felsblock stockend: Quersus robur, Capinus betulus, Prunus sp, Rubus sp.				
	Bearbeiter: TB Lebensraum				
lfd. Nummer:	<b>1579</b>	Fläche: in m <sup>2</sup>	<b>0</b>	Länge in m:	<b>0</b>
Bestandestyp:	<b>0201 Kleinstwaldfläche ("Feldgehölz"), Gebüsch oder Baumgruppe unter 1000m<sup>2</sup></b>				
Charakteristik:	Auf Felsblock stockend: Quercus robur, Fraxinus excelsior, Alnus glutinosa,				
	Bearbeiter: TB Lebensraum				
lfd. Nummer:	<b>1580</b>	Fläche: in m <sup>2</sup>	<b>0</b>	Länge in m:	<b>0</b>
Bestandestyp:	<b>0202 Uferbegleitgehölz</b>				
Charakteristik:	Salix sp., Alnus glutinosa, Fraxinus excelsior,				
	Bearbeiter: TB Lebensraum				
lfd. Nummer:	<b>1584</b>	Fläche: in m <sup>2</sup>	<b>0</b>	Länge in m:	<b>0</b>
Bestandestyp:	<b>0201 Kleinstwaldfläche ("Feldgehölz"), Gebüsch oder Baumgruppe unter 1000m<sup>2</sup></b>				
Charakteristik:	Betula pendula (dom), Fraxinus excelsior, (dom), Quercus robur, entlang eines Grabens				
	Bearbeiter: TB Lebensraum				
lfd. Nummer:	<b>1585</b>	Fläche: in m <sup>2</sup>	<b>0</b>	Länge in m:	<b>0</b>
Bestandestyp:	<b>0203 Heckenzug</b>				
Charakteristik:	Sambucus nigra, Quercus robur, Crataegus monogyna, Fraxinus excelsior, Rosa sp., Betula pendula				
	Bearbeiter: TB Lebensraum				
lfd. Nummer:	<b>1586</b>	Fläche: in m <sup>2</sup>	<b>0</b>	Länge in m:	<b>0</b>
Bestandestyp:	<b>0201 Kleinstwaldfläche ("Feldgehölz"), Gebüsch oder Baumgruppe unter 1000m<sup>2</sup></b>				
Charakteristik:	Quercus robur (dom) Picea abies, Betula pendula, Carpinus betulus, Lesesteinhaufen				
	Bearbeiter: TB Lebensraum				
lfd. Nummer:	<b>1587</b>	Fläche: in m <sup>2</sup>	<b>0</b>	Länge in m:	<b>0</b>
Bestandestyp:	<b>0401 Stehendes Gewässer</b>				
Charakteristik:	Fischteich mit flachen Ufern, ohne Ufergehölze				
	Bearbeiter: TB Lebensraum				
lfd. Nummer:	<b>1588</b>	Fläche: in m <sup>2</sup>	<b>0</b>	Länge in m:	<b>0</b>
Bestandestyp:	<b>0203 Heckenzug</b>				
Charakteristik:	Baumhecke: Fraxinus excelsior (dom), Betula pendula, Quercus robur, Corylus avellana				
	Bearbeiter: TB Lebensraum				

lfd. Nummer:	<b>1589</b>	Fläche: in m <sup>2</sup>	<b>0</b>	Länge in m:	<b>0</b>
Bestandestyp:	<b>0203 Heckenzug</b>				
Charakteristik:	Strauchhecke : Populus tremula, Rubus sp, Humulus lupulus, Bearbeiter: TB Lebensraum				
lfd. Nummer:	<b>1590</b>	Fläche: in m <sup>2</sup>	<b>0</b>	Länge in m:	<b>0</b>
Bestandestyp:	<b>0201 Kleinstwaldfläche ("Feldgehölz"), Gebüsch oder Baumgruppe unter 1000m<sup>2</sup></b>				
Charakteristik:	Fraxinus excelsior, Picea abies, Populus tremula, Quercus robur Bearbeiter: TB Lebensraum				
lfd. Nummer:	<b>1591</b>	Fläche: in m <sup>2</sup>	<b>0</b>	Länge in m:	<b>0</b>
Bestandestyp:	<b>0402 Fließendes Gewässer</b>				
Charakteristik:	bis 1 m breites Gerinne, Sohlmaterial :Sand und Kies, tief eingeschnitten, naturnah Bearbeiter: TB Lebensraum				
lfd. Nummer:	<b>1592</b>	Fläche: in m <sup>2</sup>	<b>0</b>	Länge in m:	<b>0</b>
Bestandestyp:	<b>0202 Uferbegleitgehölz</b>				
Charakteristik:	Alnus glutinosa, Fraxinus excelsior Bearbeiter: TB Lebensraum				
lfd. Nummer:	<b>1593</b>	Fläche: in m <sup>2</sup>	<b>0</b>	Länge in m:	<b>0</b>
Bestandestyp:	<b>0203 Heckenzug</b>				
Charakteristik:	lückige Hecke: einzelne Sträucher und Bäume Arten: Rosa sp, Crataegus monogyna, Sambucus nigra, Fraxinus excelsior (dom), Hochstauden Bearbeiter: TB Lebensraum				
lfd. Nummer:	<b>1594</b>	Fläche: in m <sup>2</sup>	<b>0</b>	Länge in m:	<b>0</b>
Bestandestyp:	<b>0210 Markante (landschaftsprägende) Geländeböschung</b>				
Charakteristik:	Böschung an Grundstücksgrenze, Feldrain Bearbeiter: TB Lebensraum				
lfd. Nummer:	<b>1595</b>	Fläche: in m <sup>2</sup>	<b>0</b>	Länge in m:	<b>0</b>
Bestandestyp:	<b>0203 Heckenzug</b>				
Charakteristik:	Betula pendula, Populus tremula, Rubus sp. Bearbeiter: TB Lebensraum				
lfd. Nummer:	<b>1596</b>	Fläche: in m <sup>2</sup>	<b>0</b>	Länge in m:	<b>0</b>
Bestandestyp:	<b>0306 Neubewaldung/Aufforstung</b>				
Charakteristik:	Aufforstung mit Laubgehölzen und Picea abies Bearbeiter: TB Lebensraum				
lfd. Nummer:	<b>1597</b>	Fläche: in m <sup>2</sup>	<b>0</b>	Länge in m:	<b>0</b>
Bestandestyp:	<b>0202 Uferbegleitgehölz</b>				
Charakteristik:	Populus tremula, Salix sp., Corylus avellana, Betula pendula Fraxinus excelsior Bearbeiter: TB Lebensraum				
lfd. Nummer:	<b>1598</b>	Fläche: in m <sup>2</sup>	<b>0</b>	Länge in m:	<b>0</b>
Bestandestyp:	<b>0201 Kleinstwaldfläche ("Feldgehölz"), Gebüsch oder Baumgruppe unter 1000m<sup>2</sup></b>				
Charakteristik:	Betula pendula und Fraxinus excelsior auf Granitblöcken stockend Bearbeiter: TB Lebensraum				
lfd. Nummer:	<b>1599</b>	Fläche: in m <sup>2</sup>	<b>0</b>	Länge in m:	<b>0</b>
Bestandestyp:	<b>0203 Heckenzug</b>				
Charakteristik:	Corylus avellana, Populus tremula, Betula pendula Bearbeiter: TB Lebensraum				
lfd. Nummer:	<b>1600</b>	Fläche: in m <sup>2</sup>	<b>0</b>	Länge in m:	<b>0</b>
Bestandestyp:	<b>0210 Markante (landschaftsprägende) Geländeböschung</b>				
Charakteristik:	Geländeböschung an Grundstücksgrenze mit einzelnen Sträuchern und Magerwiesenvegetation Bearbeiter: TB Lebensraum				



lfd. Nummer:	<b>1601</b>	Fläche: in m <sup>2</sup>	<b>0</b>	Länge in m:	<b>0</b>
Bestandestyp:	<b>0210 Markante (landschaftsprägende) Geländeböschung</b>				
Charakteristik:	Geländeböschung an Grundstücksgrenze mit einzelnen Sträuchern und Magerwiesenvegetation				
	Bearbeiter: TB Lebensraum				
lfd. Nummer:	<b>1602</b>	Fläche: in m <sup>2</sup>	<b>0</b>	Länge in m:	<b>0</b>
Bestandestyp:	<b>0402 Fließendes Gewässer</b>				
Charakteristik:	1 m breiter Bach, Sohlmaterial :Sand und Kies, wasserführend, teilweises tief ins Gelände eingeschnitten, stark mäandrierend, im Grünland verrohrt				
	Bearbeiter: TB Lebensraum				
lfd. Nummer:	<b>1604</b>	Fläche: in m <sup>2</sup>	<b>0</b>	Länge in m:	<b>0</b>
Bestandestyp:	<b>0307 Feuchtes und nasses Extensivgrünland</b>				
Charakteristik:	Feuchtwiese, von Wald umgeben, landschaftlich reizvoll , nährstoffreich, Scirpus sylvestris, Calamagrostis epigejos, Dactylis glomerata, Trifolium repens, Trifolium pratense, Alchemilla vulgaris, Aegopodium podagraria, Prunella vulgaris, Leontodon hispidus, Ranunculus acris				
	Bearbeiter: TB Lebensraum				
lfd. Nummer:	<b>1605</b>	Fläche: in m <sup>2</sup>	<b>0</b>	Länge in m:	<b>0</b>
Bestandestyp:	<b>0202 Uferbegleitgehölz</b>				
Charakteristik:	Alnus glutinosa, Populus tremula				
	Bearbeiter: TB Lebensraum				
lfd. Nummer:	<b>1606</b>	Fläche: in m <sup>2</sup>	<b>0</b>	Länge in m:	<b>0</b>
Bestandestyp:	<b>0402 Fließendes Gewässer</b>				
Charakteristik:	tief eingeschnittenes , 50 -70 cm breites Gerinne, Schluchtcharakter, wasserführend, Sohlmaterial: Sand und Kies, naturnah				
	Bearbeiter: TB Lebensraum				
lfd. Nummer:	<b>1607</b>	Fläche: in m <sup>2</sup>	<b>0</b>	Länge in m:	<b>0</b>
Bestandestyp:	<b>0202 Uferbegleitgehölz</b>				
Charakteristik:	Populus tremula ,Alnus glutinosa				
	Bearbeiter: TB Lebensraum				
lfd. Nummer:	<b>1608</b>	Fläche: in m <sup>2</sup>	<b>0</b>	Länge in m:	<b>0</b>
Bestandestyp:	<b>0402 Fließendes Gewässer</b>				
Charakteristik:	bis 1 m breites Gerinne, Sohlmaterial: Lehm und Sand, wasserführend, mäandrierend, naturnah				
	Bearbeiter: TB Lebensraum				
lfd. Nummer:	<b>1609</b>	Fläche: in m <sup>2</sup>	<b>0</b>	Länge in m:	<b>0</b>
Bestandestyp:	<b>0202 Uferbegleitgehölz</b>				
Charakteristik:	Alnus glutinosa, Populus tremula, Betula pendula, Sambucus nigra, Salix sp, Corylus avellana, Fraxinus excelsior				
	Bearbeiter: TB Lebensraum				
lfd. Nummer:	<b>1610</b>	Fläche: in m <sup>2</sup>	<b>0</b>	Länge in m:	<b>0</b>
Bestandestyp:	<b>0203 Heckenzug</b>				
Charakteristik:	Lückiges Ufergehölz: Quercus robur (Baumschicht), Corylus avellana, Fraxinus excelsior				
	Bearbeiter: TB Lebensraum				
lfd. Nummer:	<b>1611</b>	Fläche: in m <sup>2</sup>	<b>0</b>	Länge in m:	<b>0</b>
Bestandestyp:	<b>0203 Heckenzug</b>				
Charakteristik:	Lückig: auf FLNR 1601 stockend: Quercus robur, Corylus avellana, Fraxinus excelsior				
	Bearbeiter: TB Lebensraum				
lfd. Nummer:	<b>1612</b>	Fläche: in m <sup>2</sup>	<b>0</b>	Länge in m:	<b>0</b>
Bestandestyp:	<b>0201 Kleinstwaldfläche ("Feldgehölz"), Gebüsch oder Baumgruppe unter 1000m<sup>2</sup></b>				
Charakteristik:	Betula pendula, Quercus robur, Alnus glutinosa				
	Bearbeiter: TB Lebensraum				

---

lfd. Nummer: **1613** Fläche: in m<sup>2</sup> **0** Länge in m: **0**  
 Bestandestyp: **0201 Kleinstwaldfläche ("Feldgehölz"), Gebüsch oder Baumgruppe unter 1000m<sup>2</sup>**  
 Charakteristik: FLNR 1613 - 1617 ergibt eine Art Parklandschaft, dazwischen befindet sich eine Wiese mit einigen etwas mageren Stellen Quercus robur Fraxinus excelsior, Granitblöcke  
 Bearbeiter: TB Lebensraum

---

lfd. Nummer: **1614** Fläche: in m<sup>2</sup> **0** Länge in m: **0**  
 Bestandestyp: **0201 Kleinstwaldfläche ("Feldgehölz"), Gebüsch oder Baumgruppe unter 1000m<sup>2</sup>**  
 Charakteristik: FLNR 1613 - 1617 ergibt eine Art Parklandschaft, dazwischen befindet sich eine Wiese mit einigen etwas mageren Stellen Beutla pendula, Carpinus betulus, Corylus avellana  
 Bearbeiter: TB Lebensraum

---

lfd. Nummer: **1615** Fläche: in m<sup>2</sup> **0** Länge in m: **0**  
 Bestandestyp: **0201 Kleinstwaldfläche ("Feldgehölz"), Gebüsch oder Baumgruppe unter 1000m<sup>2</sup>**  
 Charakteristik: FLNR 1613 - 1617 ergibt eine Art Parklandschaft, dazwischen befindet sich eine Wiese mit einigen etwas mageren Stellen Quercus robur, Corylus avellana  
 Bearbeiter: TB Lebensraum

---

lfd. Nummer: **1616** Fläche: in m<sup>2</sup> **0** Länge in m: **0**  
 Bestandestyp: **0201 Kleinstwaldfläche ("Feldgehölz"), Gebüsch oder Baumgruppe unter 1000m<sup>2</sup>**  
 Charakteristik: FLNR 1613 - 1617 ergibt eine Art Parklandschaft, dazwischen befindet sich eine Wiese mit einigen etwas mageren Stellen Quercus robur, Fraxinus excelsior, Corylus avellana  
 Bearbeiter: TB Lebensraum

---

lfd. Nummer: **1617** Fläche: in m<sup>2</sup> **0** Länge in m: **0**  
 Bestandestyp: **0203 Heckenzug**  
 Charakteristik: FLNR 1613 - 1617 ergibt eine Art Parklandschaft, dazwischen befindet sich eine Wiese mit einigen etwas mageren Stellen, Baumhecke: Quercus robur, Betula pendula, Fraxinus excelsior, Corylus avellana, übergehend in Laubbaumsaum des angrenzenden Fichtenforstes  
 Bearbeiter: TB Lebensraum

---

lfd. Nummer: **1618** Fläche: in m<sup>2</sup> **0** Länge in m: **0**  
 Bestandestyp: **0201 Kleinstwaldfläche ("Feldgehölz"), Gebüsch oder Baumgruppe unter 1000m<sup>2</sup>**  
 Charakteristik: Betula pendula, Picea abies, Quercus rubra (!)  
 Bearbeiter: TB Lebensraum

---

lfd. Nummer: **1620** Fläche: in m<sup>2</sup> **0** Länge in m: **0**  
 Bestandestyp: **0402 Fließendes Gewässer**  
 Charakteristik: grabenartiges Gerinne naturnah  
 Bearbeiter: TB Lebensraum

---

lfd. Nummer: **1621** Fläche: in m<sup>2</sup> **0** Länge in m: **0**  
 Bestandestyp: **0306 Neubewaldung/Aufforstung**  
 Charakteristik: Vornutzung Obstwiese, Aufforstung mit Picea abies  
 Bearbeiter: TB Lebensraum

---

lfd. Nummer: **1622** Fläche: in m<sup>2</sup> **0** Länge in m: **0**  
 Bestandestyp: **030802 Mesophile, "bunte" Fettwiese und die meisten Magerrasen, -weiden**  
 Charakteristik: S-exponierte Magerwiese, Char. Arten: Festuca rubra, Cernaurea jacea, Hypochöeris radicata, Achillea millefolium, Leotodon hispidus, Leontodon autumnalis, Knautia arvensis, Campanula rotundifolia  
 Bearbeiter: TB Lebensraum

---

lfd. Nummer: **1623** Fläche: in m<sup>2</sup> **0** Länge in m: **0**  
 Bestandestyp: **99 Erhebungsfläche unbestimmten Typs**  
 Charakteristik: Steiler N-exp. Hang, beweidet mit Damwild, einzelne Betula pendula und Quercus robur, einzelne Granitblöcke, , Vernässung im Zentrum  
 Bearbeiter: TB Lebensraum

lfd. Nummer:	<b>1624</b>	Fläche: in m <sup>2</sup>	<b>0</b>	Länge in m:	<b>0</b>
Bestandestyp:	<b>0402 Fließendes Gewässer</b>				
Charakteristik:	BLEICHERBACH: 3-4 m breiter Bach, sehr naturnaher Verlauf, Sohlmaterial : Grobe Granitblöcke, Steine und Kies, Wasser Sauerstoffreich, schäumend ,rauschend, unterschiedlich schnell fließend, Art Kolke vorhanden, Wassertiefe sehr unterschiedlich				
	Bearbeiter: TB Lebensraum				
lfd. Nummer:	<b>1625</b>	Fläche: in m <sup>2</sup>	<b>0</b>	Länge in m:	<b>0</b>
Bestandestyp:	<b>0402 Fließendes Gewässer</b>				
Charakteristik:	ca. 1 m breiter Bach, Sohlmaterial : Kies und Steine, naturnah				
	Bearbeiter: TB Lebensraum				
lfd. Nummer:	<b>1626</b>	Fläche: in m <sup>2</sup>	<b>0</b>	Länge in m:	<b>0</b>
Bestandestyp:	<b>0202 Uferbegleitgehölz</b>				
Charakteristik:	Fraxinus excelsior, Alnus glutinosa,				
	Bearbeiter: TB Lebensraum				
lfd. Nummer:	<b>1627</b>	Fläche: in m <sup>2</sup>	<b>0</b>	Länge in m:	<b>0</b>
Bestandestyp:	<b>0201 Kleinstwaldfläche ("Feldgehölz"), Gebüsch oder Baumgruppe unter 1000m<sup>2</sup></b>				
Charakteristik:	Quercus robur-Gruppe				
	Bearbeiter: TB Lebensraum				
lfd. Nummer:	<b>1639</b>	Fläche: in m <sup>2</sup>	<b>0</b>	Länge in m:	<b>0</b>
Bestandestyp:	<b>0202 Uferbegleitgehölz</b>				
Charakteristik:	Picea abies, Carpinus betulus , Acer pseudoplatanus, Alnus glutinosa				
	Bearbeiter: TB Lebensraum				
lfd. Nummer:	<b>1642</b>	Fläche: in m <sup>2</sup>	<b>0</b>	Länge in m:	<b>0</b>
Bestandestyp:	<b>0307 Feuchtes und nasses Extensivgrünland</b>				
Charakteristik:	Hangvernässung in FLNR 1623, mit Juncus effusus, Filipendula ulmaria, Urtica dioica, in Damwild - Weide				
	Bearbeiter: TB Lebensraum				
lfd. Nummer:	<b>1643</b>	Fläche: in m <sup>2</sup>	<b>0</b>	Länge in m:	<b>0</b>
Bestandestyp:	<b>0402 Fließendes Gewässer</b>				
Charakteristik:	50 - 70 cm breites Gerinne, Sohlmaterial: Sand und Kies, wasserführend, naturnah				
	Bearbeiter: TB Lebensraum				
lfd. Nummer:	<b>1644</b>	Fläche: in m <sup>2</sup>	<b>0</b>	Länge in m:	<b>0</b>
Bestandestyp:	<b>0202 Uferbegleitgehölz</b>				
Charakteristik:	Corylus avellana, Acer pseudoplatanus, Picea abies, Carpinus betulus,				
	Bearbeiter: TB Lebensraum				
lfd. Nummer:	<b>1657</b>	Fläche: in m <sup>2</sup>	<b>0</b>	Länge in m:	<b>0</b>
Bestandestyp:	<b>0401 Stehendes Gewässer</b>				
Charakteristik:	(Schwimm)teich, Ufer betoniert,				
	Bearbeiter: TB Lebensraum				
lfd. Nummer:	<b>1659</b>	Fläche: in m <sup>2</sup>	<b>0</b>	Länge in m:	<b>0</b>
Bestandestyp:	<b>0402 Fließendes Gewässer</b>				
Charakteristik:	ca. 50 cm breites Gerinne, wasserführend, naturnah, Sohlmaterial : Kies und Steine, wasserführend, naturnah				
	Bearbeiter: TB Lebensraum				
lfd. Nummer:	<b>1660</b>	Fläche: in m <sup>2</sup>	<b>0</b>	Länge in m:	<b>0</b>
Bestandestyp:	<b>0202 Uferbegleitgehölz</b>				
Charakteristik:	Corylus avellana, Quercus robur, Fraxinus excelsior				
	Bearbeiter: TB Lebensraum				
lfd. Nummer:	<b>1661</b>	Fläche: in m <sup>2</sup>	<b>0</b>	Länge in m:	<b>0</b>
Bestandestyp:	<b>0203 Heckenzug</b>				
Charakteristik:	Corylus avellana, Quercus robur, Fraxinus excelsior, Betula pendula				
	Bearbeiter: TB Lebensraum				

lfd. Nummer:	<b>1662</b>	Fläche: in m <sup>2</sup>	<b>0</b>	Länge in m:	<b>0</b>
Bestandestyp:	<b>0307 Feuchtes und nasses Extensivgrünland</b>				
Charakteristik:	SW-exponierter mäßig geneigter Hang, Arten: Molinia caerulea, Nardus stricta, Festuca rubra, Deschampsia cespitosa, Tifolium pratense, Scirpus sylvatica, Daucus carota, Hypochöeris radicata, Leontodon autumnalis, Leontodon hispidus				
	Bearbeiter: TB Lebensraum				
lfd. Nummer:	<b>1663</b>	Fläche: in m <sup>2</sup>	<b>0</b>	Länge in m:	<b>0</b>
Bestandestyp:	<b>0401 Stehendes Gewässer</b>				
Charakteristik:	neu angelegter Teich , tw flache Ufer vorhanden, noch kein Uferbewuchs				
	Bearbeiter: TB Lebensraum				
lfd. Nummer:	<b>1664</b>	Fläche: in m <sup>2</sup>	<b>0</b>	Länge in m:	<b>0</b>
Bestandestyp:	<b>0402 Fließendes Gewässer</b>				
Charakteristik:	1,5 bis 2 m breiter Bach, Sohlmaterial: Sand und Kies, wasserführend, naturnah				
	Bearbeiter: TB Lebensraum				
lfd. Nummer:	<b>1665</b>	Fläche: in m <sup>2</sup>	<b>0</b>	Länge in m:	<b>0</b>
Bestandestyp:	<b>0202 Uferbegleitgehölz</b>				
Charakteristik:	Alnus glutinosa, Quercus robur, Fagus sylvatica, Picea abies				
	Bearbeiter: TB Lebensraum				
lfd. Nummer:	<b>1668</b>	Fläche: in m <sup>2</sup>	<b>0</b>	Länge in m:	<b>0</b>
Bestandestyp:	<b>0203 Heckenzug</b>				
Charakteristik:	Fraxinus excelsior, Betula pendula, Picea abies, Acer pseudoplatanus				
	Bearbeiter: TB Lebensraum				
lfd. Nummer:	<b>1669</b>	Fläche: in m <sup>2</sup>	<b>0</b>	Länge in m:	<b>0</b>
Bestandestyp:	<b>0201 Kleinstwaldfläche ("Feldgehölz"), Gebüsch oder Baumgruppe unter 1000m<sup>2</sup></b>				
Charakteristik:	Betula pendula, Quercus robur, Corylus avellana, Sambucus nigra, Fraxinus excelsior, in Senke				
	Bearbeiter: TB Lebensraum				
lfd. Nummer:	<b>1670</b>	Fläche: in m <sup>2</sup>	<b>0</b>	Länge in m:	<b>0</b>
Bestandestyp:	<b>030801 Trocken-, Halbtrockenrasen und Grusfluren einschließlich der bodensauren Halbtrockenrasen und (Silikat-)Grusfluren</b>				
Charakteristik:	Steiler S-exp. Hang, (30°), teilweise auch feuchte Stellen vorhanden(mit Molinia caerulea), Arten: Festuca rubra, Agrostis capillaris, Hieracium pilosella, Plantago lanceolata, Daucus carota, Knautia arvensis,				
	Bearbeiter: TB Lebensraum				
lfd. Nummer:	<b>1671</b>	Fläche: in m <sup>2</sup>	<b>0</b>	Länge in m:	<b>0</b>
Bestandestyp:	<b>030301 Sukzessionsfläche des feuchten und nassen Extensivgrünlandes mit oder ohne jüngerem Gehölzaufwuchs</b>				
Charakteristik:	Fläche mit aufkommenden Alnus glutinosa (einheitlich ca. 2 m hoch), Niederwaldnutzung: da angrenzende Flächen mit Alnus glutinosa in verschiedenen Alterstadien, Arten: Hochstauden, Cirsium sp.,				
	Bearbeiter: TB Lebensraum				
lfd. Nummer:	<b>1673</b>	Fläche: in m <sup>2</sup>	<b>0</b>	Länge in m:	<b>0</b>
Bestandestyp:	<b>0202 Uferbegleitgehölz</b>				
Charakteristik:	Alnus glutinosa				
	Bearbeiter: TB Lebensraum				
lfd. Nummer:	<b>1674</b>	Fläche: in m <sup>2</sup>	<b>0</b>	Länge in m:	<b>0</b>
Bestandestyp:	<b>0402 Fließendes Gewässer</b>				
Charakteristik:	grabenartiges Gerinne : im Grünland verrohrt				
	Bearbeiter: TB Lebensraum				
lfd. Nummer:	<b>1675</b>	Fläche: in m <sup>2</sup>	<b>0</b>	Länge in m:	<b>0</b>
Bestandestyp:	<b>0202 Uferbegleitgehölz</b>				
Charakteristik:	Alnus glutinosa (dom), Fraxinus excelsior				
	Bearbeiter: TB Lebensraum				

lfd. Nummer:	<b>1676</b>	Fläche: in m <sup>2</sup>	<b>0</b>	Länge in m:	<b>0</b>
Bestandestyp:	<b>0402 Fließendes Gewässer</b>				
Charakteristik:	1-1,5 m breiter Bach, Sohlmaterial: Sand und Kies, wasserführend, naturnah				
	Bearbeiter: TB Lebensraum				
lfd. Nummer:	<b>1677</b>	Fläche: in m <sup>2</sup>	<b>0</b>	Länge in m:	<b>0</b>
Bestandestyp:	<b>0202 Uferbegleitgehölz</b>				
Charakteristik:	Alnus glutinosa (dom), Salix sp., Fraxinus excelsior , Larix decidua (!)				
	Bearbeiter: TB Lebensraum				
lfd. Nummer:	<b>1678</b>	Fläche: in m <sup>2</sup>	<b>0</b>	Länge in m:	<b>0</b>
Bestandestyp:	<b>0203 Heckenzug</b>				
Charakteristik:	Quercus robur, Corylus avellana, Betula pendula				
	Bearbeiter: TB Lebensraum				
lfd. Nummer:	<b>1679</b>	Fläche: in m <sup>2</sup>	<b>0</b>	Länge in m:	<b>0</b>
Bestandestyp:	<b>0210 Markante (landschaftsprägende) Geländeböschung</b>				
Charakteristik:	3-4 m hohe Geländeböschung mit Magerwiesenarten und Sträuchern (Quercus robur)				
	Bearbeiter: TB Lebensraum				
lfd. Nummer:	<b>1680</b>	Fläche: in m <sup>2</sup>	<b>0</b>	Länge in m:	<b>0</b>
Bestandestyp:	<b>0210 Markante (landschaftsprägende) Geländeböschung</b>				
Charakteristik:	3-4 m hohe Geländeböschung mit Magerwiesenarten und Sträuchern (Corylus avellana)				
	Bearbeiter: TB Lebensraum				
lfd. Nummer:	<b>2492</b>	Fläche: in m <sup>2</sup>	<b>0</b>	Länge in m:	<b>0</b>
Bestandestyp:	<b>0402 Fließendes Gewässer</b>				
Charakteristik:	1 -2 m breiter Bach, Sohlmaterial :Steine und grobe Blöcke , wasserführend, naturnah				
	Bearbeiter: TB Lebensraum				
lfd. Nummer:	<b>2493</b>	Fläche: in m <sup>2</sup>	<b>0</b>	Länge in m:	<b>0</b>
Bestandestyp:	<b>0202 Uferbegleitgehölz</b>				
Charakteristik:	Alnus glutinosa, (dominierend), Fraxinus excelsior, Acer pseudoplatanus, Sambucus nigra, Corylus avellana, Picea abies				
	Bearbeiter: TB Lebensraum				
lfd. Nummer:	<b>4047</b>	Fläche: in m <sup>2</sup>	<b>0</b>	Länge in m:	<b>0</b>
Bestandestyp:	<b>0207 Markanter Einzelbaum</b>				
Charakteristik:					
	Bearbeiter: TB Lebensraum				
lfd. Nummer:	<b>4250</b>	Fläche: in m <sup>2</sup>	<b>0</b>	Länge in m:	<b>0</b>
Bestandestyp:	<b>0402 Fließendes Gewässer</b>				
Charakteristik:	50 - 70 cma breites Gerinne, Sohlmaterial :Stein und Kies, naturnah				
	Bearbeiter: TB Lebensraum				
lfd. Nummer:	<b>4251</b>	Fläche: in m <sup>2</sup>	<b>0</b>	Länge in m:	<b>0</b>
Bestandestyp:	<b>0206 Baumreihe, Allee</b>				
Charakteristik:					
	Bearbeiter: TB Lebensraum				
lfd. Nummer:	<b>4252</b>	Fläche: in m <sup>2</sup>	<b>0</b>	Länge in m:	<b>0</b>
Bestandestyp:	<b>0206 Baumreihe, Allee</b>				
Charakteristik:					
	Bearbeiter: TB Lebensraum				
lfd. Nummer:	<b>4253</b>	Fläche: in m <sup>2</sup>	<b>0</b>	Länge in m:	<b>0</b>
Bestandestyp:	<b>0102 Nadelwald/Nadelholzforst</b>				
Charakteristik:					
	Bearbeiter: TB Lebensraum				

lfd. Nummer:	<b>4254</b>	Fläche: in m <sup>2</sup>	<b>0</b>	Länge in m:	<b>0</b>
Bestandestyp:	<b>0206 Baumreihe, Allee</b>				
Charakteristik:					
		Bearbeiter:	TB Lebensraum		
lfd. Nummer:	<b>4255</b>	Fläche: in m <sup>2</sup>	<b>0</b>	Länge in m:	<b>0</b>
Bestandestyp:	<b>0206 Baumreihe, Allee</b>				
Charakteristik:					
		Bearbeiter:	TB Lebensraum		
lfd. Nummer:	<b>4257</b>	Fläche: in m <sup>2</sup>	<b>0</b>	Länge in m:	<b>0</b>
Bestandestyp:	<b>0207 Markanter Einzelbaum</b>				
Charakteristik:					
		Bearbeiter:	TB Lebensraum		
lfd. Nummer:	<b>4258</b>	Fläche: in m <sup>2</sup>	<b>0</b>	Länge in m:	<b>0</b>
Bestandestyp:	<b>0207 Markanter Einzelbaum</b>				
Charakteristik:					
		Bearbeiter:	TB Lebensraum		
lfd. Nummer:	<b>4259</b>	Fläche: in m <sup>2</sup>	<b>0</b>	Länge in m:	<b>0</b>
Bestandestyp:	<b>0204 Streuobstbestand (Streuobstwiese/-weide, Obstbaumreihen)</b>				
Charakteristik:					
		Bearbeiter:	TB Lebensraum		
lfd. Nummer:	<b>4260</b>	Fläche: in m <sup>2</sup>	<b>0</b>	Länge in m:	<b>0</b>
Bestandestyp:	<b>0204 Streuobstbestand (Streuobstwiese/-weide, Obstbaumreihen)</b>				
Charakteristik:					
		Bearbeiter:	TB Lebensraum		
lfd. Nummer:	<b>4261</b>	Fläche: in m <sup>2</sup>	<b>0</b>	Länge in m:	<b>0</b>
Bestandestyp:	<b>0204 Streuobstbestand (Streuobstwiese/-weide, Obstbaumreihen)</b>				
Charakteristik:					
		Bearbeiter:	TB Lebensraum		
lfd. Nummer:	<b>4262</b>	Fläche: in m <sup>2</sup>	<b>0</b>	Länge in m:	<b>0</b>
Bestandestyp:	<b>0204 Streuobstbestand (Streuobstwiese/-weide, Obstbaumreihen)</b>				
Charakteristik:					
		Bearbeiter:	TB Lebensraum		
lfd. Nummer:	<b>4263</b>	Fläche: in m <sup>2</sup>	<b>0</b>	Länge in m:	<b>0</b>
Bestandestyp:	<b>0206 Baumreihe, Allee</b>				
Charakteristik:					
		Bearbeiter:	TB Lebensraum		
lfd. Nummer:	<b>4264</b>	Fläche: in m <sup>2</sup>	<b>0</b>	Länge in m:	<b>0</b>
Bestandestyp:	<b>0206 Baumreihe, Allee</b>				
Charakteristik:					
		Bearbeiter:	TB Lebensraum		
lfd. Nummer:	<b>4265</b>	Fläche: in m <sup>2</sup>	<b>0</b>	Länge in m:	<b>0</b>
Bestandestyp:	<b>0104 Laubwald/Laubholzforst</b>				
Charakteristik:					
		Bearbeiter:	TB Lebensraum		
lfd. Nummer:	<b>4266</b>	Fläche: in m <sup>2</sup>	<b>0</b>	Länge in m:	<b>0</b>
Bestandestyp:	<b>0401 Stehendes Gewässer</b>				
Charakteristik:	Fischteich: keine Flachwasserzone, Uferbewuchs :Typhus latifolia				
		Bearbeiter:	TB Lebensraum		

lfd. Nummer:	<b>4267</b>	Fläche: in m <sup>2</sup>	<b>0</b>	Länge in m:	<b>0</b>
Bestandestyp:	<b>0206 Baumreihe, Allee</b>				
Charakteristik:					
	Bearbeiter: TB Lebensraum				
lfd. Nummer:	<b>4268</b>	Fläche: in m <sup>2</sup>	<b>0</b>	Länge in m:	<b>0</b>
Bestandestyp:	<b>0401 Stehendes Gewässer</b>				
Charakteristik:	Fischteich: keine Flachwasserzone, Uferbewuchs: Alnus glutinosa				
	Bearbeiter: TB Lebensraum				
lfd. Nummer:	<b>4269</b>	Fläche: in m <sup>2</sup>	<b>0</b>	Länge in m:	<b>0</b>
Bestandestyp:	<b>0401 Stehendes Gewässer</b>				
Charakteristik:	Teich: von 4 Seiten Wald umgeben,				
	Bearbeiter: TB Lebensraum				
lfd. Nummer:	<b>4270</b>	Fläche: in m <sup>2</sup>	<b>0</b>	Länge in m:	<b>0</b>
Bestandestyp:	<b>0206 Baumreihe, Allee</b>				
Charakteristik:					
	Bearbeiter: TB Lebensraum				
lfd. Nummer:	<b>4271</b>	Fläche: in m <sup>2</sup>	<b>0</b>	Länge in m:	<b>0</b>
Bestandestyp:	<b>0102 Nadelwald/Nadelholzforst</b>				
Charakteristik:					
	Bearbeiter: TB Lebensraum				
lfd. Nummer:	<b>4272</b>	Fläche: in m <sup>2</sup>	<b>0</b>	Länge in m:	<b>0</b>
Bestandestyp:	<b>0202 Uferbegleitgehölz</b>				
Charakteristik:	einreihig und teilweise lückig: Salix alba, Fraxinus excelsior, Alnus glutinosa Salix cineaea , Humulus lupulus				
	Bearbeiter: TB Lebensraum				
lfd. Nummer:	<b>4273</b>	Fläche: in m <sup>2</sup>	<b>0</b>	Länge in m:	<b>0</b>
Bestandestyp:	<b>0202 Uferbegleitgehölz</b>				
Charakteristik:	einreihig und teilweise lückig: Salix alba, Fraxinus excelsior, Alnus glutinosa Salix cineaea , Humulus lupulus				
	Bearbeiter: TB Lebensraum				
lfd. Nummer:	<b>4274</b>	Fläche: in m <sup>2</sup>	<b>0</b>	Länge in m:	<b>0</b>
Bestandestyp:	<b>0102 Nadelwald/Nadelholzforst</b>				
Charakteristik:					
	Bearbeiter: TB Lebensraum				
lfd. Nummer:	<b>4275</b>	Fläche: in m <sup>2</sup>	<b>0</b>	Länge in m:	<b>0</b>
Bestandestyp:	<b>0202 Uferbegleitgehölz</b>				
Charakteristik:	einreihig und teilweise lückig: Salix alba, Fraxinus excelsior, Alnus glutinosa Salix cineaea , Humulus lupulus				
	Bearbeiter: TB Lebensraum				
lfd. Nummer:	<b>4276</b>	Fläche: in m <sup>2</sup>	<b>0</b>	Länge in m:	<b>0</b>
Bestandestyp:	<b>0204 Streuobstbestand (Streuobstwiese/-weide, Obstbaumreihen)</b>				
Charakteristik:					
	Bearbeiter: TB Lebensraum				
lfd. Nummer:	<b>4277</b>	Fläche: in m <sup>2</sup>	<b>0</b>	Länge in m:	<b>0</b>
Bestandestyp:	<b>0204 Streuobstbestand (Streuobstwiese/-weide, Obstbaumreihen)</b>				
Charakteristik:					
	Bearbeiter: TB Lebensraum				
lfd. Nummer:	<b>4278</b>	Fläche: in m <sup>2</sup>	<b>0</b>	Länge in m:	<b>0</b>
Bestandestyp:	<b>0204 Streuobstbestand (Streuobstwiese/-weide, Obstbaumreihen)</b>				
Charakteristik:					
	Bearbeiter: TB Lebensraum				

lfd. Nummer:	<b>4279</b>	Fläche: in m <sup>2</sup>	<b>0</b>	Länge in m:	<b>0</b>
Bestandestyp:	<b>0204 Streuobstbestand (Streuobstwiese/-weide, Obstbaumreihen)</b>				
Charakteristik:	Bearbeiter: TB Lebensraum				
lfd. Nummer:	<b>4280</b>	Fläche: in m <sup>2</sup>	<b>0</b>	Länge in m:	<b>0</b>
Bestandestyp:	<b>0204 Streuobstbestand (Streuobstwiese/-weide, Obstbaumreihen)</b>				
Charakteristik:	Bearbeiter: TB Lebensraum				
lfd. Nummer:	<b>4281</b>	Fläche: in m <sup>2</sup>	<b>0</b>	Länge in m:	<b>0</b>
Bestandestyp:	<b>0206 Baumreihe, Allee</b>				
Charakteristik:	Bearbeiter: TB Lebensraum				
lfd. Nummer:	<b>4282</b>	Fläche: in m <sup>2</sup>	<b>0</b>	Länge in m:	<b>0</b>
Bestandestyp:	<b>0206 Baumreihe, Allee</b>				
Charakteristik:	Bearbeiter: TB Lebensraum				
lfd. Nummer:	<b>4283</b>	Fläche: in m <sup>2</sup>	<b>0</b>	Länge in m:	<b>0</b>
Bestandestyp:	<b>0206 Baumreihe, Allee</b>				
Charakteristik:	Bearbeiter: TB Lebensraum				
lfd. Nummer:	<b>4284</b>	Fläche: in m <sup>2</sup>	<b>0</b>	Länge in m:	<b>0</b>
Bestandestyp:	<b>0206 Baumreihe, Allee</b>				
Charakteristik:	Bearbeiter: TB Lebensraum				
lfd. Nummer:	<b>4285</b>	Fläche: in m <sup>2</sup>	<b>0</b>	Länge in m:	<b>0</b>
Bestandestyp:	<b>0206 Baumreihe, Allee</b>				
Charakteristik:	Bearbeiter: TB Lebensraum				
lfd. Nummer:	<b>4286</b>	Fläche: in m <sup>2</sup>	<b>0</b>	Länge in m:	<b>0</b>
Bestandestyp:	<b>0206 Baumreihe, Allee</b>				
Charakteristik:	Bearbeiter: TB Lebensraum				
lfd. Nummer:	<b>4287</b>	Fläche: in m <sup>2</sup>	<b>0</b>	Länge in m:	<b>0</b>
Bestandestyp:	<b>0202 Uferbegleitgehölz</b>				
Charakteristik:	Alnus glutinosa Bearbeiter: TB Lebensraum				
lfd. Nummer:	<b>4288</b>	Fläche: in m <sup>2</sup>	<b>0</b>	Länge in m:	<b>0</b>
Bestandestyp:	<b>0202 Uferbegleitgehölz</b>				
Charakteristik:	Alnus glutinosa Bearbeiter: TB Lebensraum				
lfd. Nummer:	<b>4289</b>	Fläche: in m <sup>2</sup>	<b>0</b>	Länge in m:	<b>0</b>
Bestandestyp:	<b>0202 Uferbegleitgehölz</b>				
Charakteristik:	Alnus glutinosa Bearbeiter: TB Lebensraum				
lfd. Nummer:	<b>4290</b>	Fläche: in m <sup>2</sup>	<b>0</b>	Länge in m:	<b>0</b>
Bestandestyp:	<b>0207 Markanter Einzelbaum</b>				
Charakteristik:	Bearbeiter: TB Lebensraum				



lfd. Nummer:	<b>4291</b>	Fläche: in m <sup>2</sup>	<b>0</b>	Länge in m:	<b>0</b>
Bestandestyp:	<b>0207 Markanter Einzelbaum</b>				
Charakteristik:					
	Bearbeiter: TB Lebensraum				
lfd. Nummer:	<b>4292</b>	Fläche: in m <sup>2</sup>	<b>0</b>	Länge in m:	<b>0</b>
Bestandestyp:	<b>0207 Markanter Einzelbaum</b>				
Charakteristik:					
	Bearbeiter: TB Lebensraum				
lfd. Nummer:	<b>4295</b>	Fläche: in m <sup>2</sup>	<b>0</b>	Länge in m:	<b>0</b>
Bestandestyp:	<b>0204 Streuobstbestand (Streuobstwiese/-weide, Obstbaumreihen)</b>				
Charakteristik:					
	Bearbeiter: TB Lebensraum				
lfd. Nummer:	<b>4296</b>	Fläche: in m <sup>2</sup>	<b>0</b>	Länge in m:	<b>0</b>
Bestandestyp:	<b>0204 Streuobstbestand (Streuobstwiese/-weide, Obstbaumreihen)</b>				
Charakteristik:					
	Bearbeiter: TB Lebensraum				
lfd. Nummer:	<b>4298</b>	Fläche: in m <sup>2</sup>	<b>0</b>	Länge in m:	<b>0</b>
Bestandestyp:	<b>0202 Uferbegleitgehölz</b>				
Charakteristik:	Fraxinus excelsior, Alnus glutinosa, Sambucus nigra, Rubus sp., Sorbus aucuparia, Salix sp., Acer pseudoplatanus, Lonicera xylosteum, Quercus robur				
	Bearbeiter: TB Lebensraum				
lfd. Nummer:	<b>4299</b>	Fläche: in m <sup>2</sup>	<b>0</b>	Länge in m:	<b>0</b>
Bestandestyp:	<b>0202 Uferbegleitgehölz</b>				
Charakteristik:	Fraxinus excelsior, Alnus glutinosa, Sambucus nigra, Rubus sp., Sorbus aucuparia, Salix sp., Acer pseudoplatanus, Lonicera xylosteum, Quercus robur				
	Bearbeiter: TB Lebensraum				
lfd. Nummer:	<b>4300</b>	Fläche: in m <sup>2</sup>	<b>0</b>	Länge in m:	<b>0</b>
Bestandestyp:	<b>0204 Streuobstbestand (Streuobstwiese/-weide, Obstbaumreihen)</b>				
Charakteristik:					
	Bearbeiter: TB Lebensraum				
lfd. Nummer:	<b>4301</b>	Fläche: in m <sup>2</sup>	<b>0</b>	Länge in m:	<b>0</b>
Bestandestyp:	<b>0103 Laub-Nadel-Mischwald/Laub-Nadelholz-Mischforst</b>				
Charakteristik:					
	Bearbeiter: TB Lebensraum				
lfd. Nummer:	<b>4302</b>	Fläche: in m <sup>2</sup>	<b>0</b>	Länge in m:	<b>0</b>
Bestandestyp:	<b>0202 Uferbegleitgehölz</b>				
Charakteristik:	Prunus padus, Alnus glutinosa (dom), Populus termula, Betula pendula, Picea abies				
	Bearbeiter: TB Lebensraum				
lfd. Nummer:	<b>4303</b>	Fläche: in m <sup>2</sup>	<b>0</b>	Länge in m:	<b>0</b>
Bestandestyp:	<b>0204 Streuobstbestand (Streuobstwiese/-weide, Obstbaumreihen)</b>				
Charakteristik:					
	Bearbeiter: TB Lebensraum				
lfd. Nummer:	<b>4304</b>	Fläche: in m <sup>2</sup>	<b>0</b>	Länge in m:	<b>0</b>
Bestandestyp:	<b>0204 Streuobstbestand (Streuobstwiese/-weide, Obstbaumreihen)</b>				
Charakteristik:					
	Bearbeiter: TB Lebensraum				

lfd. Nummer:	<b>4305</b>	Fläche: in m <sup>2</sup>	<b>0</b>	Länge in m:	<b>0</b>
Bestandestyp:	<b>0402 Fließendes Gewässer</b>				
Charakteristik:	tief eingeschnittener wasserführender Graben, auf ÖK nicht als Gewässer eingezeichnet, 1-1,5 m breit, Sohlmaterial: Erde, Uferhöhe teilweise bis 2 m, Uferabbrüche und Unterspülungen, Ablagerung von Organischem Material und Bauschutt,				
	Bearbeiter: TB Lebensraum				
lfd. Nummer:	<b>4306</b>	Fläche: in m <sup>2</sup>	<b>0</b>	Länge in m:	<b>0</b>
Bestandestyp:	<b>0204 Streuobstbestand (Streuobstwiese/-weide, Obstbaumreihen)</b>				
Charakteristik:					
	Bearbeiter: TB Lebensraum				
lfd. Nummer:	<b>4307</b>	Fläche: in m <sup>2</sup>	<b>0</b>	Länge in m:	<b>0</b>
Bestandestyp:	<b>0204 Streuobstbestand (Streuobstwiese/-weide, Obstbaumreihen)</b>				
Charakteristik:					
	Bearbeiter: TB Lebensraum				
lfd. Nummer:	<b>4308</b>	Fläche: in m <sup>2</sup>	<b>0</b>	Länge in m:	<b>0</b>
Bestandestyp:	<b>0202 Uferbegleitgehölz</b>				
Charakteristik:	Alnus glutinosa (dom), Sambucus nigra, Fraxinus excelsior, Salix sp., Betula pendula, Prunus padus				
	Bearbeiter: TB Lebensraum				
lfd. Nummer:	<b>4309</b>	Fläche: in m <sup>2</sup>	<b>0</b>	Länge in m:	<b>0</b>
Bestandestyp:	<b>0202 Uferbegleitgehölz</b>				
Charakteristik:	Alnus glutinosa, Fraxinus excelsior, Salix sp., Sambucus nigra,				
	Bearbeiter: TB Lebensraum				
lfd. Nummer:	<b>4310</b>	Fläche: in m <sup>2</sup>	<b>0</b>	Länge in m:	<b>0</b>
Bestandestyp:	<b>0104 Laubwald/Laubholzforst</b>				
Charakteristik:					
	Bearbeiter: TB Lebensraum				
lfd. Nummer:	<b>4311</b>	Fläche: in m <sup>2</sup>	<b>0</b>	Länge in m:	<b>0</b>
Bestandestyp:	<b>0204 Streuobstbestand (Streuobstwiese/-weide, Obstbaumreihen)</b>				
Charakteristik:					
	Bearbeiter: TB Lebensraum				
lfd. Nummer:	<b>4312</b>	Fläche: in m <sup>2</sup>	<b>0</b>	Länge in m:	<b>0</b>
Bestandestyp:	<b>0202 Uferbegleitgehölz</b>				
Charakteristik:	Alnus glutinosa (dom), Salix sp. Prunus padus, Sambucus nigra, Sorbus aucuparia, Quercus robur				
	Bearbeiter: TB Lebensraum				
lfd. Nummer:	<b>4313</b>	Fläche: in m <sup>2</sup>	<b>0</b>	Länge in m:	<b>0</b>
Bestandestyp:	<b>0204 Streuobstbestand (Streuobstwiese/-weide, Obstbaumreihen)</b>				
Charakteristik:					
	Bearbeiter: TB Lebensraum				
lfd. Nummer:	<b>4314</b>	Fläche: in m <sup>2</sup>	<b>0</b>	Länge in m:	<b>0</b>
Bestandestyp:	<b>0204 Streuobstbestand (Streuobstwiese/-weide, Obstbaumreihen)</b>				
Charakteristik:					
	Bearbeiter: TB Lebensraum				
lfd. Nummer:	<b>4315</b>	Fläche: in m <sup>2</sup>	<b>0</b>	Länge in m:	<b>0</b>
Bestandestyp:	<b>0207 Markanter Einzelbaum</b>				
Charakteristik:					
	Bearbeiter: TB Lebensraum				
lfd. Nummer:	<b>4316</b>	Fläche: in m <sup>2</sup>	<b>0</b>	Länge in m:	<b>0</b>
Bestandestyp:	<b>0102 Nadelwald/Nadelholzforst</b>				
Charakteristik:					
	Bearbeiter: TB Lebensraum				

lfd. Nummer:	<b>4317</b>	Fläche: in m <sup>2</sup>	<b>0</b>	Länge in m:	<b>0</b>
Bestandestyp:	<b>0202 Uferbegleitgehölz</b>				
Charakteristik:	Fraxinus excelsior, Populus x canadensis				
	Bearbeiter: TB Lebensraum				
lfd. Nummer:	<b>4318</b>	Fläche: in m <sup>2</sup>	<b>0</b>	Länge in m:	<b>0</b>
Bestandestyp:	<b>0102 Nadelwald/Nadelholzforst</b>				
Charakteristik:					
	Bearbeiter: TB Lebensraum				
lfd. Nummer:	<b>4319</b>	Fläche: in m <sup>2</sup>	<b>0</b>	Länge in m:	<b>0</b>
Bestandestyp:	<b>0207 Markanter Einzelbaum</b>				
Charakteristik:					
	Bearbeiter: TB Lebensraum				
lfd. Nummer:	<b>4320</b>	Fläche: in m <sup>2</sup>	<b>0</b>	Länge in m:	<b>0</b>
Bestandestyp:	<b>0207 Markanter Einzelbaum</b>				
Charakteristik:					
	Bearbeiter: TB Lebensraum				
lfd. Nummer:	<b>4321</b>	Fläche: in m <sup>2</sup>	<b>0</b>	Länge in m:	<b>0</b>
Bestandestyp:	<b>0207 Markanter Einzelbaum</b>				
Charakteristik:					
	Bearbeiter: TB Lebensraum				
lfd. Nummer:	<b>4322</b>	Fläche: in m <sup>2</sup>	<b>0</b>	Länge in m:	<b>0</b>
Bestandestyp:	<b>0206 Baumreihe, Allee</b>				
Charakteristik:					
	Bearbeiter: TB Lebensraum				
lfd. Nummer:	<b>4323</b>	Fläche: in m <sup>2</sup>	<b>0</b>	Länge in m:	<b>0</b>
Bestandestyp:	<b>0204 Streuobstbestand (Streuobstwiese/-weide, Obstbaumreihen)</b>				
Charakteristik:					
	Bearbeiter: TB Lebensraum				
lfd. Nummer:	<b>4324</b>	Fläche: in m <sup>2</sup>	<b>0</b>	Länge in m:	<b>0</b>
Bestandestyp:	<b>0204 Streuobstbestand (Streuobstwiese/-weide, Obstbaumreihen)</b>				
Charakteristik:					
	Bearbeiter: TB Lebensraum				
lfd. Nummer:	<b>4325</b>	Fläche: in m <sup>2</sup>	<b>0</b>	Länge in m:	<b>0</b>
Bestandestyp:	<b>0203 Heckenzug</b>				
Charakteristik:	Baumhecke : Acer pseudoplatanus, Corylus avellana, Quercus robur, Populus tremula, Carpinus betulus, Betula pendula				
	Bearbeiter: TB Lebensraum				
lfd. Nummer:	<b>4326</b>	Fläche: in m <sup>2</sup>	<b>0</b>	Länge in m:	<b>0</b>
Bestandestyp:	<b>0210 Markante (landschaftsprägende) Geländeböschung</b>				
Charakteristik:	Böschung an Grundgrenze, mit Hecke bestockt				
	Bearbeiter: TB Lebensraum				
lfd. Nummer:	<b>4327</b>	Fläche: in m <sup>2</sup>	<b>0</b>	Länge in m:	<b>0</b>
Bestandestyp:	<b>0102 Nadelwald/Nadelholzforst</b>				
Charakteristik:					
	Bearbeiter: TB Lebensraum				
lfd. Nummer:	<b>4328</b>	Fläche: in m <sup>2</sup>	<b>0</b>	Länge in m:	<b>0</b>
Bestandestyp:	<b>0204 Streuobstbestand (Streuobstwiese/-weide, Obstbaumreihen)</b>				
Charakteristik:					
	Bearbeiter: TB Lebensraum				

lfd. Nummer:	<b>4329</b>	Fläche: in m <sup>2</sup>	<b>0</b>	Länge in m:	<b>0</b>
Bestandestyp:	<b>0204 Streuobstbestand (Streuobstwiese/-weide, Obstbaumreihen)</b>				
Charakteristik:					
	Bearbeiter: TB Lebensraum				
lfd. Nummer:	<b>4330</b>	Fläche: in m <sup>2</sup>	<b>0</b>	Länge in m:	<b>0</b>
Bestandestyp:	<b>0206 Baumreihe, Allee</b>				
Charakteristik:					
	Bearbeiter: TB Lebensraum				
lfd. Nummer:	<b>4331</b>	Fläche: in m <sup>2</sup>	<b>0</b>	Länge in m:	<b>0</b>
Bestandestyp:	<b>0206 Baumreihe, Allee</b>				
Charakteristik:					
	Bearbeiter: TB Lebensraum				
lfd. Nummer:	<b>4332</b>	Fläche: in m <sup>2</sup>	<b>0</b>	Länge in m:	<b>0</b>
Bestandestyp:	<b>0204 Streuobstbestand (Streuobstwiese/-weide, Obstbaumreihen)</b>				
Charakteristik:					
	Bearbeiter: TB Lebensraum				
lfd. Nummer:	<b>4333</b>	Fläche: in m <sup>2</sup>	<b>0</b>	Länge in m:	<b>0</b>
Bestandestyp:	<b>0204 Streuobstbestand (Streuobstwiese/-weide, Obstbaumreihen)</b>				
Charakteristik:					
	Bearbeiter: TB Lebensraum				
lfd. Nummer:	<b>4334</b>	Fläche: in m <sup>2</sup>	<b>0</b>	Länge in m:	<b>0</b>
Bestandestyp:	<b>0204 Streuobstbestand (Streuobstwiese/-weide, Obstbaumreihen)</b>				
Charakteristik:					
	Bearbeiter: TB Lebensraum				
lfd. Nummer:	<b>4335</b>	Fläche: in m <sup>2</sup>	<b>0</b>	Länge in m:	<b>0</b>
Bestandestyp:	<b>0207 Markanter Einzelbaum</b>				
Charakteristik:					
	Bearbeiter: TB Lebensraum				
lfd. Nummer:	<b>4336</b>	Fläche: in m <sup>2</sup>	<b>0</b>	Länge in m:	<b>0</b>
Bestandestyp:	<b>0207 Markanter Einzelbaum</b>				
Charakteristik:					
	Bearbeiter: TB Lebensraum				
lfd. Nummer:	<b>4337</b>	Fläche: in m <sup>2</sup>	<b>0</b>	Länge in m:	<b>0</b>
Bestandestyp:	<b>0207 Markanter Einzelbaum</b>				
Charakteristik:					
	Bearbeiter: TB Lebensraum				
lfd. Nummer:	<b>4338</b>	Fläche: in m <sup>2</sup>	<b>0</b>	Länge in m:	<b>0</b>
Bestandestyp:	<b>0207 Markanter Einzelbaum</b>				
Charakteristik:					
	Bearbeiter: TB Lebensraum				
lfd. Nummer:	<b>4339</b>	Fläche: in m <sup>2</sup>	<b>0</b>	Länge in m:	<b>0</b>
Bestandestyp:	<b>0207 Markanter Einzelbaum</b>				
Charakteristik:					
	Bearbeiter: TB Lebensraum				
lfd. Nummer:	<b>4340</b>	Fläche: in m <sup>2</sup>	<b>0</b>	Länge in m:	<b>0</b>
Bestandestyp:	<b>0207 Markanter Einzelbaum</b>				
Charakteristik:					
	Bearbeiter: TB Lebensraum				

lfd. Nummer:	<b>4341</b>	Fläche: in m <sup>2</sup>	<b>0</b>	Länge in m:	<b>0</b>
Bestandestyp:	<b>0207 Markanter Einzelbaum</b>				
Charakteristik:					
		Bearbeiter:	TB Lebensraum		
lfd. Nummer:	<b>4342</b>	Fläche: in m <sup>2</sup>	<b>0</b>	Länge in m:	<b>0</b>
Bestandestyp:	<b>0207 Markanter Einzelbaum</b>				
Charakteristik:					
		Bearbeiter:	TB Lebensraum		
lfd. Nummer:	<b>4343</b>	Fläche: in m <sup>2</sup>	<b>0</b>	Länge in m:	<b>0</b>
Bestandestyp:	<b>0207 Markanter Einzelbaum</b>				
Charakteristik:					
		Bearbeiter:	TB Lebensraum		
lfd. Nummer:	<b>4344</b>	Fläche: in m <sup>2</sup>	<b>0</b>	Länge in m:	<b>0</b>
Bestandestyp:	<b>0206 Baumreihe, Allee</b>				
Charakteristik:					
		Bearbeiter:	TB Lebensraum		
lfd. Nummer:	<b>4345</b>	Fläche: in m <sup>2</sup>	<b>0</b>	Länge in m:	<b>0</b>
Bestandestyp:	<b>0204 Streuobstbestand (Streuobstwiese/-weide, Obstbaumreihen)</b>				
Charakteristik:					
		Bearbeiter:	TB Lebensraum		
lfd. Nummer:	<b>4346</b>	Fläche: in m <sup>2</sup>	<b>0</b>	Länge in m:	<b>0</b>
Bestandestyp:	<b>0204 Streuobstbestand (Streuobstwiese/-weide, Obstbaumreihen)</b>				
Charakteristik:					
		Bearbeiter:	TB Lebensraum		
lfd. Nummer:	<b>4347</b>	Fläche: in m <sup>2</sup>	<b>0</b>	Länge in m:	<b>0</b>
Bestandestyp:	<b>0206 Baumreihe, Allee</b>				
Charakteristik:					
		Bearbeiter:	TB Lebensraum		
lfd. Nummer:	<b>4348</b>	Fläche: in m <sup>2</sup>	<b>0</b>	Länge in m:	<b>0</b>
Bestandestyp:	<b>0202 Uferbegleitgehölz</b>				
Charakteristik:	Fraxinus excelsior, Populus x canadensis				
		Bearbeiter:	TB Lebensraum		
lfd. Nummer:	<b>4349</b>	Fläche: in m <sup>2</sup>	<b>0</b>	Länge in m:	<b>0</b>
Bestandestyp:	<b>0202 Uferbegleitgehölz</b>				
Charakteristik:	Fraxinus excelsior, Populus x canadensis				
		Bearbeiter:	TB Lebensraum		
lfd. Nummer:	<b>4350</b>	Fläche: in m <sup>2</sup>	<b>0</b>	Länge in m:	<b>0</b>
Bestandestyp:	<b>0206 Baumreihe, Allee</b>				
Charakteristik:					
		Bearbeiter:	TB Lebensraum		
lfd. Nummer:	<b>4351</b>	Fläche: in m <sup>2</sup>	<b>0</b>	Länge in m:	<b>0</b>
Bestandestyp:	<b>0206 Baumreihe, Allee</b>				
Charakteristik:					
		Bearbeiter:	TB Lebensraum		
lfd. Nummer:	<b>4352</b>	Fläche: in m <sup>2</sup>	<b>0</b>	Länge in m:	<b>0</b>
Bestandestyp:	<b>0102 Nadelwald/Nadelholzforst</b>				
Charakteristik:					
		Bearbeiter:	TB Lebensraum		

lfd. Nummer:	<b>4353</b>	Fläche: in m <sup>2</sup>	<b>0</b>	Länge in m:	<b>0</b>
Bestandestyp:	<b>0202 Uferbegleitgehölz</b>				
Charakteristik:	Alnus glutinosa, Fraxinus excelsior, Salix sp., Sambucus nigra				
	Bearbeiter: TB Lebensraum				
lfd. Nummer:	<b>4354</b>	Fläche: in m <sup>2</sup>	<b>0</b>	Länge in m:	<b>0</b>
Bestandestyp:	<b>0204 Streuobstbestand (Streuobstwiese/-weide, Obstbaumreihen)</b>				
Charakteristik:					
	Bearbeiter: TB Lebensraum				
lfd. Nummer:	<b>4355</b>	Fläche: in m <sup>2</sup>	<b>0</b>	Länge in m:	<b>0</b>
Bestandestyp:	<b>0207 Markanter Einzelbaum</b>				
Charakteristik:					
	Bearbeiter: TB Lebensraum				
lfd. Nummer:	<b>4356</b>	Fläche: in m <sup>2</sup>	<b>0</b>	Länge in m:	<b>0</b>
Bestandestyp:	<b>0207 Markanter Einzelbaum</b>				
Charakteristik:					
	Bearbeiter: TB Lebensraum				
lfd. Nummer:	<b>4357</b>	Fläche: in m <sup>2</sup>	<b>0</b>	Länge in m:	<b>0</b>
Bestandestyp:	<b>0207 Markanter Einzelbaum</b>				
Charakteristik:					
	Bearbeiter: TB Lebensraum				
lfd. Nummer:	<b>4358</b>	Fläche: in m <sup>2</sup>	<b>0</b>	Länge in m:	<b>0</b>
Bestandestyp:	<b>0103 Laub-Nadel-Mischwald/Laub-Nadelholz-Mischforst</b>				
Charakteristik:					
	Bearbeiter: TB Lebensraum				
lfd. Nummer:	<b>4359</b>	Fläche: in m <sup>2</sup>	<b>0</b>	Länge in m:	<b>0</b>
Bestandestyp:	<b>0102 Nadelwald/Nadelholzforst</b>				
Charakteristik:					
	Bearbeiter: TB Lebensraum				
lfd. Nummer:	<b>4360</b>	Fläche: in m <sup>2</sup>	<b>0</b>	Länge in m:	<b>0</b>
Bestandestyp:	<b>0102 Nadelwald/Nadelholzforst</b>				
Charakteristik:					
	Bearbeiter: TB Lebensraum				
lfd. Nummer:	<b>4361</b>	Fläche: in m <sup>2</sup>	<b>0</b>	Länge in m:	<b>0</b>
Bestandestyp:	<b>0104 Laubwald/Laubholzforst</b>				
Charakteristik:					
	Bearbeiter: TB Lebensraum				
lfd. Nummer:	<b>4362</b>	Fläche: in m <sup>2</sup>	<b>0</b>	Länge in m:	<b>0</b>
Bestandestyp:	<b>0202 Uferbegleitgehölz</b>				
Charakteristik:	Alnus glutinosa, Salix sp.				
	Bearbeiter: TB Lebensraum				
lfd. Nummer:	<b>4363</b>	Fläche: in m <sup>2</sup>	<b>0</b>	Länge in m:	<b>0</b>
Bestandestyp:	<b>0206 Baumreihe, Allee</b>				
Charakteristik:					
	Bearbeiter: TB Lebensraum				
lfd. Nummer:	<b>4364</b>	Fläche: in m <sup>2</sup>	<b>0</b>	Länge in m:	<b>0</b>
Bestandestyp:	<b>0104 Laubwald/Laubholzforst</b>				
Charakteristik:					
	Bearbeiter: TB Lebensraum				

lfd. Nummer:	<b>4365</b>	Fläche: in m <sup>2</sup>	<b>0</b>	Länge in m:	<b>0</b>
Bestandestyp:	<b>0102 Nadelwald/Nadelholzforst</b>				
Charakteristik:					
	Bearbeiter: TB Lebensraum				
lfd. Nummer:	<b>4366</b>	Fläche: in m <sup>2</sup>	<b>0</b>	Länge in m:	<b>0</b>
Bestandestyp:	<b>0204 Streuobstbestand (Streuobstwiese/-weide, Obstbaumreihen)</b>				
Charakteristik:					
	Bearbeiter: TB Lebensraum				
lfd. Nummer:	<b>4367</b>	Fläche: in m <sup>2</sup>	<b>0</b>	Länge in m:	<b>0</b>
Bestandestyp:	<b>0204 Streuobstbestand (Streuobstwiese/-weide, Obstbaumreihen)</b>				
Charakteristik:					
	Bearbeiter: TB Lebensraum				
lfd. Nummer:	<b>4368</b>	Fläche: in m <sup>2</sup>	<b>0</b>	Länge in m:	<b>0</b>
Bestandestyp:	<b>0204 Streuobstbestand (Streuobstwiese/-weide, Obstbaumreihen)</b>				
Charakteristik:					
	Bearbeiter: TB Lebensraum				
lfd. Nummer:	<b>4369</b>	Fläche: in m <sup>2</sup>	<b>0</b>	Länge in m:	<b>0</b>
Bestandestyp:	<b>0102 Nadelwald/Nadelholzforst</b>				
Charakteristik:					
	Bearbeiter: TB Lebensraum				
lfd. Nummer:	<b>4370</b>	Fläche: in m <sup>2</sup>	<b>0</b>	Länge in m:	<b>0</b>
Bestandestyp:	<b>0206 Baumreihe, Allee</b>				
Charakteristik:					
	Bearbeiter: TB Lebensraum				
lfd. Nummer:	<b>4371</b>	Fläche: in m <sup>2</sup>	<b>0</b>	Länge in m:	<b>0</b>
Bestandestyp:	<b>0207 Markanter Einzelbaum</b>				
Charakteristik:					
	Bearbeiter: TB Lebensraum				
lfd. Nummer:	<b>4372</b>	Fläche: in m <sup>2</sup>	<b>0</b>	Länge in m:	<b>0</b>
Bestandestyp:	<b>0207 Markanter Einzelbaum</b>				
Charakteristik:					
	Bearbeiter: TB Lebensraum				
lfd. Nummer:	<b>4373</b>	Fläche: in m <sup>2</sup>	<b>0</b>	Länge in m:	<b>0</b>
Bestandestyp:	<b>0207 Markanter Einzelbaum</b>				
Charakteristik:					
	Bearbeiter: TB Lebensraum				
lfd. Nummer:	<b>4374</b>	Fläche: in m <sup>2</sup>	<b>0</b>	Länge in m:	<b>0</b>
Bestandestyp:	<b>0104 Laubwald/Laubholzforst</b>				
Charakteristik:					
	Bearbeiter: TB Lebensraum				
lfd. Nummer:	<b>4375</b>	Fläche: in m <sup>2</sup>	<b>0</b>	Länge in m:	<b>0</b>
Bestandestyp:	<b>0204 Streuobstbestand (Streuobstwiese/-weide, Obstbaumreihen)</b>				
Charakteristik:					
	Bearbeiter: TB Lebensraum				
lfd. Nummer:	<b>4376</b>	Fläche: in m <sup>2</sup>	<b>0</b>	Länge in m:	<b>0</b>
Bestandestyp:	<b>0103 Laub-Nadel-Mischwald/Laub-Nadelholz-Mischforst</b>				
Charakteristik:					
	Bearbeiter: TB Lebensraum				

lfd. Nummer:	<b>4377</b>	Fläche: in m <sup>2</sup>	<b>0</b>	Länge in m:	<b>0</b>
Bestandestyp:	<b>0202 Uferbegleitgehölz</b>				
Charakteristik:	Salix sp., Fraxinus excelsior, Alnus glutinosa, Sambucus nigra				
	Bearbeiter: TB Lebensraum				
lfd. Nummer:	<b>4378</b>	Fläche: in m <sup>2</sup>	<b>0</b>	Länge in m:	<b>0</b>
Bestandestyp:	<b>0204 Streuobstbestand (Streuobstwiese/-weide, Obstbaumreihen)</b>				
Charakteristik:					
	Bearbeiter: TB Lebensraum				
lfd. Nummer:	<b>4379</b>	Fläche: in m <sup>2</sup>	<b>0</b>	Länge in m:	<b>0</b>
Bestandestyp:	<b>0206 Baumreihe, Allee</b>				
Charakteristik:					
	Bearbeiter: TB Lebensraum				
lfd. Nummer:	<b>4380</b>	Fläche: in m <sup>2</sup>	<b>0</b>	Länge in m:	<b>0</b>
Bestandestyp:	<b>0206 Baumreihe, Allee</b>				
Charakteristik:					
	Bearbeiter: TB Lebensraum				
lfd. Nummer:	<b>4381</b>	Fläche: in m <sup>2</sup>	<b>0</b>	Länge in m:	<b>0</b>
Bestandestyp:	<b>0206 Baumreihe, Allee</b>				
Charakteristik:					
	Bearbeiter: TB Lebensraum				
lfd. Nummer:	<b>4382</b>	Fläche: in m <sup>2</sup>	<b>0</b>	Länge in m:	<b>0</b>
Bestandestyp:	<b>0206 Baumreihe, Allee</b>				
Charakteristik:					
	Bearbeiter: TB Lebensraum				
lfd. Nummer:	<b>4383</b>	Fläche: in m <sup>2</sup>	<b>0</b>	Länge in m:	<b>0</b>
Bestandestyp:	<b>0102 Nadelwald/Nadelholzforst</b>				
Charakteristik:					
	Bearbeiter: TB Lebensraum				
lfd. Nummer:	<b>4384</b>	Fläche: in m <sup>2</sup>	<b>0</b>	Länge in m:	<b>0</b>
Bestandestyp:	<b>0204 Streuobstbestand (Streuobstwiese/-weide, Obstbaumreihen)</b>				
Charakteristik:					
	Bearbeiter: TB Lebensraum				
lfd. Nummer:	<b>4385</b>	Fläche: in m <sup>2</sup>	<b>0</b>	Länge in m:	<b>0</b>
Bestandestyp:	<b>0204 Streuobstbestand (Streuobstwiese/-weide, Obstbaumreihen)</b>				
Charakteristik:					
	Bearbeiter: TB Lebensraum				
lfd. Nummer:	<b>4386</b>	Fläche: in m <sup>2</sup>	<b>0</b>	Länge in m:	<b>0</b>
Bestandestyp:	<b>0102 Nadelwald/Nadelholzforst</b>				
Charakteristik:					
	Bearbeiter: TB Lebensraum				
lfd. Nummer:	<b>4387</b>	Fläche: in m <sup>2</sup>	<b>0</b>	Länge in m:	<b>0</b>
Bestandestyp:	<b>0310 Grünland-Sondernutzung</b>				
Charakteristik:	Flussbad an der Grossen Rodl in Gramastetten				
	Bearbeiter: TB Lebensraum				
lfd. Nummer:	<b>4388</b>	Fläche: in m <sup>2</sup>	<b>0</b>	Länge in m:	<b>0</b>
Bestandestyp:	<b>0103 Laub-Nadel-Mischwald/Laub-Nadelholz-Mischforst</b>				
Charakteristik:					
	Bearbeiter: TB Lebensraum				



lfd. Nummer:	<b>4389</b>	Fläche: in m <sup>2</sup>	<b>0</b>	Länge in m:	<b>0</b>
Bestandestyp:	<b>0204 Streuobstbestand (Streuobstwiese/-weide, Obstbaumreihen)</b>				
Charakteristik:	Bearbeiter: TB Lebensraum				
lfd. Nummer:	<b>4390</b>	Fläche: in m <sup>2</sup>	<b>0</b>	Länge in m:	<b>0</b>
Bestandestyp:	<b>0204 Streuobstbestand (Streuobstwiese/-weide, Obstbaumreihen)</b>				
Charakteristik:	Bearbeiter: TB Lebensraum				
lfd. Nummer:	<b>4391</b>	Fläche: in m <sup>2</sup>	<b>0</b>	Länge in m:	<b>0</b>
Bestandestyp:	<b>0102 Nadelwald/Nadelholzforst</b>				
Charakteristik:	Bearbeiter: TB Lebensraum				
lfd. Nummer:	<b>4392</b>	Fläche: in m <sup>2</sup>	<b>0</b>	Länge in m:	<b>0</b>
Bestandestyp:	<b>0207 Markanter Einzelbaum</b>				
Charakteristik:	Bearbeiter: TB Lebensraum				
lfd. Nummer:	<b>4393</b>	Fläche: in m <sup>2</sup>	<b>0</b>	Länge in m:	<b>0</b>
Bestandestyp:	<b>0207 Markanter Einzelbaum</b>				
Charakteristik:	Bearbeiter: TB Lebensraum				
lfd. Nummer:	<b>4394</b>	Fläche: in m <sup>2</sup>	<b>0</b>	Länge in m:	<b>0</b>
Bestandestyp:	<b>0207 Markanter Einzelbaum</b>				
Charakteristik:	Bearbeiter: TB Lebensraum				
lfd. Nummer:	<b>4395</b>	Fläche: in m <sup>2</sup>	<b>0</b>	Länge in m:	<b>0</b>
Bestandestyp:	<b>0207 Markanter Einzelbaum</b>				
Charakteristik:	Bearbeiter: TB Lebensraum				
lfd. Nummer:	<b>4396</b>	Fläche: in m <sup>2</sup>	<b>0</b>	Länge in m:	<b>0</b>
Bestandestyp:	<b>0206 Baumreihe, Allee</b>				
Charakteristik:	Bearbeiter: TB Lebensraum				
lfd. Nummer:	<b>4397</b>	Fläche: in m <sup>2</sup>	<b>0</b>	Länge in m:	<b>0</b>
Bestandestyp:	<b>0206 Baumreihe, Allee</b>				
Charakteristik:	Bearbeiter: TB Lebensraum				
lfd. Nummer:	<b>4398</b>	Fläche: in m <sup>2</sup>	<b>0</b>	Länge in m:	<b>0</b>
Bestandestyp:	<b>0204 Streuobstbestand (Streuobstwiese/-weide, Obstbaumreihen)</b>				
Charakteristik:	Bearbeiter: TB Lebensraum				
lfd. Nummer:	<b>4399</b>	Fläche: in m <sup>2</sup>	<b>0</b>	Länge in m:	<b>0</b>
Bestandestyp:	<b>0202 Uferbegleitgehölz</b>				
Charakteristik:	Picea abies (teilweise dominiert), Corylus avellana, Fagus sylvatica, Sambucus nigra, Fraxinus excelsior,				
	Bearbeiter: TB Lebensraum				
lfd. Nummer:	<b>4400</b>	Fläche: in m <sup>2</sup>	<b>0</b>	Länge in m:	<b>0</b>
Bestandestyp:	<b>0102 Nadelwald/Nadelholzforst</b>				
Charakteristik:	Bearbeiter: TB Lebensraum				

lfd. Nummer:	<b>4401</b>	Fläche: in m <sup>2</sup>	<b>0</b>	Länge in m:	<b>0</b>
Bestandestyp:	<b>0102 Nadelwald/Nadelholzforst</b>				
Charakteristik:	Bearbeiter: TB Lebensraum				
lfd. Nummer:	<b>4402</b>	Fläche: in m <sup>2</sup>	<b>0</b>	Länge in m:	<b>0</b>
Bestandestyp:	<b>0102 Nadelwald/Nadelholzforst</b>				
Charakteristik:	Bearbeiter: TB Lebensraum				
lfd. Nummer:	<b>4403</b>	Fläche: in m <sup>2</sup>	<b>0</b>	Länge in m:	<b>0</b>
Bestandestyp:	<b>0204 Streuobstbestand (Streuobstwiese/-weide, Obstbaumreihen)</b>				
Charakteristik:	Bearbeiter: TB Lebensraum				
lfd. Nummer:	<b>4404</b>	Fläche: in m <sup>2</sup>	<b>0</b>	Länge in m:	<b>0</b>
Bestandestyp:	<b>0103 Laub-Nadel-Mischwald/Laub-Nadelholz-Mischforst</b>				
Charakteristik:	Bearbeiter: TB Lebensraum				
lfd. Nummer:	<b>4405</b>	Fläche: in m <sup>2</sup>	<b>0</b>	Länge in m:	<b>0</b>
Bestandestyp:	<b>0204 Streuobstbestand (Streuobstwiese/-weide, Obstbaumreihen)</b>				
Charakteristik:	Bearbeiter: TB Lebensraum				
lfd. Nummer:	<b>4406</b>	Fläche: in m <sup>2</sup>	<b>0</b>	Länge in m:	<b>0</b>
Bestandestyp:	<b>0202 Uferbegleitgehölz</b>				
Charakteristik:	Salix sp., Fraxinus excelsior, Alnus glutinosa, Sambucus nigra, Bearbeiter: TB Lebensraum				
lfd. Nummer:	<b>4407</b>	Fläche: in m <sup>2</sup>	<b>0</b>	Länge in m:	<b>0</b>
Bestandestyp:	<b>0103 Laub-Nadel-Mischwald/Laub-Nadelholz-Mischforst</b>				
Charakteristik:	Bearbeiter: TB Lebensraum				
lfd. Nummer:	<b>4408</b>	Fläche: in m <sup>2</sup>	<b>0</b>	Länge in m:	<b>0</b>
Bestandestyp:	<b>0206 Baumreihe, Allee</b>				
Charakteristik:	Bearbeiter: TB Lebensraum				
lfd. Nummer:	<b>4409</b>	Fläche: in m <sup>2</sup>	<b>0</b>	Länge in m:	<b>0</b>
Bestandestyp:	<b>0204 Streuobstbestand (Streuobstwiese/-weide, Obstbaumreihen)</b>				
Charakteristik:	Bearbeiter: TB Lebensraum				
lfd. Nummer:	<b>4410</b>	Fläche: in m <sup>2</sup>	<b>0</b>	Länge in m:	<b>0</b>
Bestandestyp:	<b>0204 Streuobstbestand (Streuobstwiese/-weide, Obstbaumreihen)</b>				
Charakteristik:	Bearbeiter: TB Lebensraum				
lfd. Nummer:	<b>4411</b>	Fläche: in m <sup>2</sup>	<b>0</b>	Länge in m:	<b>0</b>
Bestandestyp:	<b>0204 Streuobstbestand (Streuobstwiese/-weide, Obstbaumreihen)</b>				
Charakteristik:	Bearbeiter: TB Lebensraum				
lfd. Nummer:	<b>4412</b>	Fläche: in m <sup>2</sup>	<b>0</b>	Länge in m:	<b>0</b>
Bestandestyp:	<b>0204 Streuobstbestand (Streuobstwiese/-weide, Obstbaumreihen)</b>				
Charakteristik:	Bearbeiter: TB Lebensraum				

lfd. Nummer:	<b>4413</b>	Fläche: in m <sup>2</sup>	<b>0</b>	Länge in m:	<b>0</b>
Bestandestyp:	<b>0204 Streuobstbestand (Streuobstwiese/-weide, Obstbaumreihen)</b>				
Charakteristik:	Bearbeiter: TB Lebensraum				
lfd. Nummer:	<b>4414</b>	Fläche: in m <sup>2</sup>	<b>0</b>	Länge in m:	<b>0</b>
Bestandestyp:	<b>0204 Streuobstbestand (Streuobstwiese/-weide, Obstbaumreihen)</b>				
Charakteristik:	Bearbeiter: TB Lebensraum				
lfd. Nummer:	<b>4415</b>	Fläche: in m <sup>2</sup>	<b>0</b>	Länge in m:	<b>0</b>
Bestandestyp:	<b>0207 Markanter Einzelbaum</b>				
Charakteristik:	Bearbeiter: TB Lebensraum				
lfd. Nummer:	<b>4416</b>	Fläche: in m <sup>2</sup>	<b>0</b>	Länge in m:	<b>0</b>
Bestandestyp:	<b>0207 Markanter Einzelbaum</b>				
Charakteristik:	Bearbeiter: TB Lebensraum				
lfd. Nummer:	<b>4417</b>	Fläche: in m <sup>2</sup>	<b>0</b>	Länge in m:	<b>0</b>
Bestandestyp:	<b>0207 Markanter Einzelbaum</b>				
Charakteristik:	Bearbeiter: TB Lebensraum				
lfd. Nummer:	<b>4418</b>	Fläche: in m <sup>2</sup>	<b>0</b>	Länge in m:	<b>0</b>
Bestandestyp:	<b>0102 Nadelwald/Nadelholzforst</b>				
Charakteristik:	Bearbeiter: TB Lebensraum				
lfd. Nummer:	<b>4419</b>	Fläche: in m <sup>2</sup>	<b>0</b>	Länge in m:	<b>0</b>
Bestandestyp:	<b>0204 Streuobstbestand (Streuobstwiese/-weide, Obstbaumreihen)</b>				
Charakteristik:	Bearbeiter: TB Lebensraum				
lfd. Nummer:	<b>4420</b>	Fläche: in m <sup>2</sup>	<b>0</b>	Länge in m:	<b>0</b>
Bestandestyp:	<b>0204 Streuobstbestand (Streuobstwiese/-weide, Obstbaumreihen)</b>				
Charakteristik:	Bearbeiter: TB Lebensraum				
lfd. Nummer:	<b>4421</b>	Fläche: in m <sup>2</sup>	<b>0</b>	Länge in m:	<b>0</b>
Bestandestyp:	<b>0204 Streuobstbestand (Streuobstwiese/-weide, Obstbaumreihen)</b>				
Charakteristik:	Bearbeiter: TB Lebensraum				
lfd. Nummer:	<b>4422</b>	Fläche: in m <sup>2</sup>	<b>0</b>	Länge in m:	<b>0</b>
Bestandestyp:	<b>0204 Streuobstbestand (Streuobstwiese/-weide, Obstbaumreihen)</b>				
Charakteristik:	Bearbeiter: TB Lebensraum				
lfd. Nummer:	<b>4423</b>	Fläche: in m <sup>2</sup>	<b>0</b>	Länge in m:	<b>0</b>
Bestandestyp:	<b>0204 Streuobstbestand (Streuobstwiese/-weide, Obstbaumreihen)</b>				
Charakteristik:	Bearbeiter: TB Lebensraum				
lfd. Nummer:	<b>4424</b>	Fläche: in m <sup>2</sup>	<b>0</b>	Länge in m:	<b>0</b>
Bestandestyp:	<b>0204 Streuobstbestand (Streuobstwiese/-weide, Obstbaumreihen)</b>				
Charakteristik:	Bearbeiter: TB Lebensraum				

lfd. Nummer:	<b>4425</b>	Fläche: in m <sup>2</sup>	<b>0</b>	Länge in m:	<b>0</b>
Bestandestyp:	<b>0207 Markanter Einzelbaum</b>				
Charakteristik:					
	Bearbeiter: TB Lebensraum				
lfd. Nummer:	<b>4426</b>	Fläche: in m <sup>2</sup>	<b>0</b>	Länge in m:	<b>0</b>
Bestandestyp:	<b>0206 Baumreihe, Allee</b>				
Charakteristik:					
	Bearbeiter: TB Lebensraum				
lfd. Nummer:	<b>4427</b>	Fläche: in m <sup>2</sup>	<b>0</b>	Länge in m:	<b>0</b>
Bestandestyp:	<b>0204 Streuobstbestand (Streuobstwiese/-weide, Obstbaumreihen)</b>				
Charakteristik:					
	Bearbeiter: TB Lebensraum				
lfd. Nummer:	<b>4428</b>	Fläche: in m <sup>2</sup>	<b>0</b>	Länge in m:	<b>0</b>
Bestandestyp:	<b>0204 Streuobstbestand (Streuobstwiese/-weide, Obstbaumreihen)</b>				
Charakteristik:					
	Bearbeiter: TB Lebensraum				
lfd. Nummer:	<b>4429</b>	Fläche: in m <sup>2</sup>	<b>0</b>	Länge in m:	<b>0</b>
Bestandestyp:	<b>0204 Streuobstbestand (Streuobstwiese/-weide, Obstbaumreihen)</b>				
Charakteristik:					
	Bearbeiter: TB Lebensraum				
lfd. Nummer:	<b>4430</b>	Fläche: in m <sup>2</sup>	<b>0</b>	Länge in m:	<b>0</b>
Bestandestyp:	<b>0204 Streuobstbestand (Streuobstwiese/-weide, Obstbaumreihen)</b>				
Charakteristik:					
	Bearbeiter: TB Lebensraum				
lfd. Nummer:	<b>4431</b>	Fläche: in m <sup>2</sup>	<b>0</b>	Länge in m:	<b>0</b>
Bestandestyp:	<b>0204 Streuobstbestand (Streuobstwiese/-weide, Obstbaumreihen)</b>				
Charakteristik:					
	Bearbeiter: TB Lebensraum				
lfd. Nummer:	<b>4432</b>	Fläche: in m <sup>2</sup>	<b>0</b>	Länge in m:	<b>0</b>
Bestandestyp:	<b>0102 Nadelwald/Nadelholzforst</b>				
Charakteristik:					
	Bearbeiter: TB Lebensraum				
lfd. Nummer:	<b>4433</b>	Fläche: in m <sup>2</sup>	<b>0</b>	Länge in m:	<b>0</b>
Bestandestyp:	<b>0204 Streuobstbestand (Streuobstwiese/-weide, Obstbaumreihen)</b>				
Charakteristik:					
	Bearbeiter: TB Lebensraum				
lfd. Nummer:	<b>4434</b>	Fläche: in m <sup>2</sup>	<b>0</b>	Länge in m:	<b>0</b>
Bestandestyp:	<b>0402 Fließendes Gewässer</b>				
Charakteristik:	Grabenartiges Gerinne an Grundstücksgrenze				
	Bearbeiter: TB Lebensraum				
lfd. Nummer:	<b>4435</b>	Fläche: in m <sup>2</sup>	<b>0</b>	Länge in m:	<b>0</b>
Bestandestyp:	<b>0204 Streuobstbestand (Streuobstwiese/-weide, Obstbaumreihen)</b>				
Charakteristik:					
	Bearbeiter: TB Lebensraum				
lfd. Nummer:	<b>4436</b>	Fläche: in m <sup>2</sup>	<b>0</b>	Länge in m:	<b>0</b>
Bestandestyp:	<b>0207 Markanter Einzelbaum</b>				
Charakteristik:					
	Bearbeiter: TB Lebensraum				

lfd. Nummer:	<b>4437</b>	Fläche: in m <sup>2</sup>	<b>0</b>	Länge in m:	<b>0</b>
Bestandestyp:	<b>0207 Markanter Einzelbaum</b>				
Charakteristik:					
	Bearbeiter: TB Lebensraum				
lfd. Nummer:	<b>4438</b>	Fläche: in m <sup>2</sup>	<b>0</b>	Länge in m:	<b>0</b>
Bestandestyp:	<b>0202 Uferbegleitgehölz</b>				
Charakteristik:	kurzes Stück Ufergehölz am Rand eins Fichtenforstes:Alnus glutinosa, Salix alba				
	Bearbeiter: TB Lebensraum				
lfd. Nummer:	<b>4439</b>	Fläche: in m <sup>2</sup>	<b>0</b>	Länge in m:	<b>0</b>
Bestandestyp:	<b>0202 Uferbegleitgehölz</b>				
Charakteristik:	kurzes Stück Ufergehölz am Rand eins Fichtenforstes:Alnus gltuinosa, Salix alba				
	Bearbeiter: TB Lebensraum				
lfd. Nummer:	<b>4440</b>	Fläche: in m <sup>2</sup>	<b>0</b>	Länge in m:	<b>0</b>
Bestandestyp:	<b>0204 Streuobstbestand (Streuobstwiese/-weide, Obstbaumreihen)</b>				
Charakteristik:					
	Bearbeiter: TB Lebensraum				
lfd. Nummer:	<b>4441</b>	Fläche: in m <sup>2</sup>	<b>0</b>	Länge in m:	<b>0</b>
Bestandestyp:	<b>0204 Streuobstbestand (Streuobstwiese/-weide, Obstbaumreihen)</b>				
Charakteristik:					
	Bearbeiter: TB Lebensraum				
lfd. Nummer:	<b>4442</b>	Fläche: in m <sup>2</sup>	<b>0</b>	Länge in m:	<b>0</b>
Bestandestyp:	<b>0204 Streuobstbestand (Streuobstwiese/-weide, Obstbaumreihen)</b>				
Charakteristik:					
	Bearbeiter: TB Lebensraum				
lfd. Nummer:	<b>4443</b>	Fläche: in m <sup>2</sup>	<b>0</b>	Länge in m:	<b>0</b>
Bestandestyp:	<b>0202 Uferbegleitgehölz</b>				
Charakteristik:	Prunus padus, Corylus avellana, Alnus glutinosa, Fraxinus excelsior, Acer pseudoplatanus				
	Bearbeiter: TB Lebensraum				
lfd. Nummer:	<b>4444</b>	Fläche: in m <sup>2</sup>	<b>0</b>	Länge in m:	<b>0</b>
Bestandestyp:	<b>0202 Uferbegleitgehölz</b>				
Charakteristik:	Prunus padus, Corylus avellana, Alnus glutinosa, Fraxinus excelsior, Acer pseudoplatanus				
	Bearbeiter: TB Lebensraum				
lfd. Nummer:	<b>4445</b>	Fläche: in m <sup>2</sup>	<b>0</b>	Länge in m:	<b>0</b>
Bestandestyp:	<b>0202 Uferbegleitgehölz</b>				
Charakteristik:	Alnus glutinosa, Salix sp, Punus padus, Sambucus nigra,				
	Bearbeiter: TB Lebensraum				
lfd. Nummer:	<b>4446</b>	Fläche: in m <sup>2</sup>	<b>0</b>	Länge in m:	<b>0</b>
Bestandestyp:	<b>0202 Uferbegleitgehölz</b>				
Charakteristik:	Prunus padus, Corylus avellana, Alnus glutinosa, Fraxinus excelsior, Acer pseudoplatanus				
	Bearbeiter: TB Lebensraum				
lfd. Nummer:	<b>4447</b>	Fläche: in m <sup>2</sup>	<b>0</b>	Länge in m:	<b>0</b>
Bestandestyp:	<b>0206 Baumreihe, Allee</b>				
Charakteristik:					
	Bearbeiter: TB Lebensraum				
lfd. Nummer:	<b>4448</b>	Fläche: in m <sup>2</sup>	<b>0</b>	Länge in m:	<b>0</b>
Bestandestyp:	<b>0207 Markanter Einzelbaum</b>				
Charakteristik:					
	Bearbeiter: TB Lebensraum				

lfd. Nummer:	<b>4449</b>	Fläche: in m <sup>2</sup>	<b>0</b>	Länge in m:	<b>0</b>
Bestandestyp:	<b>0102 Nadelwald/Nadelholzforst</b>				
Charakteristik:					
	Bearbeiter: TB Lebensraum				
lfd. Nummer:	<b>4450</b>	Fläche: in m <sup>2</sup>	<b>0</b>	Länge in m:	<b>0</b>
Bestandestyp:	<b>0104 Laubwald/Laubholzforst</b>				
Charakteristik:					
	Bearbeiter: TB Lebensraum				
lfd. Nummer:	<b>4451</b>	Fläche: in m <sup>2</sup>	<b>0</b>	Länge in m:	<b>0</b>
Bestandestyp:	<b>0204 Streuobstbestand (Streuobstwiese/-weide, Obstbaumreihen)</b>				
Charakteristik:					
	Bearbeiter: TB Lebensraum				
lfd. Nummer:	<b>4452</b>	Fläche: in m <sup>2</sup>	<b>0</b>	Länge in m:	<b>0</b>
Bestandestyp:	<b>0202 Uferbegleitgehölz</b>				
Charakteristik:	Prunus padus, Corylus avellana, Alnus glutinosa, Fraxinus excelsior, Acer pseudoplatanus				
	Bearbeiter: TB Lebensraum				
lfd. Nummer:	<b>4453</b>	Fläche: in m <sup>2</sup>	<b>0</b>	Länge in m:	<b>0</b>
Bestandestyp:	<b>0402 Fließendes Gewässer</b>				
Charakteristik:	Grabenartiges Gerinne im Wald und Grünland, ca. 70 cm breit, wasserführend naturnah				
	Bearbeiter: TB Lebensraum				
lfd. Nummer:	<b>4454</b>	Fläche: in m <sup>2</sup>	<b>0</b>	Länge in m:	<b>0</b>
Bestandestyp:	<b>0402 Fließendes Gewässer</b>				
Charakteristik:	Grabenartiges Gerinne im Wald und Grünland, ca. 70 cm breit, wasserführend naturnah				
	Bearbeiter: TB Lebensraum				
lfd. Nummer:	<b>4455</b>	Fläche: in m <sup>2</sup>	<b>0</b>	Länge in m:	<b>0</b>
Bestandestyp:	<b>0102 Nadelwald/Nadelholzforst</b>				
Charakteristik:					
	Bearbeiter: TB Lebensraum				
lfd. Nummer:	<b>4456</b>	Fläche: in m <sup>2</sup>	<b>0</b>	Länge in m:	<b>0</b>
Bestandestyp:	<b>0206 Baumreihe, Allee</b>				
Charakteristik:					
	Bearbeiter: TB Lebensraum				
lfd. Nummer:	<b>4457</b>	Fläche: in m <sup>2</sup>	<b>0</b>	Länge in m:	<b>0</b>
Bestandestyp:	<b>0102 Nadelwald/Nadelholzforst</b>				
Charakteristik:					
	Bearbeiter: TB Lebensraum				
lfd. Nummer:	<b>4458</b>	Fläche: in m <sup>2</sup>	<b>0</b>	Länge in m:	<b>0</b>
Bestandestyp:	<b>0102 Nadelwald/Nadelholzforst</b>				
Charakteristik:					
	Bearbeiter: TB Lebensraum				
lfd. Nummer:	<b>4459</b>	Fläche: in m <sup>2</sup>	<b>0</b>	Länge in m:	<b>0</b>
Bestandestyp:	<b>0102 Nadelwald/Nadelholzforst</b>				
Charakteristik:					
	Bearbeiter: TB Lebensraum				
lfd. Nummer:	<b>4460</b>	Fläche: in m <sup>2</sup>	<b>0</b>	Länge in m:	<b>0</b>
Bestandestyp:	<b>0206 Baumreihe, Allee</b>				
Charakteristik:					
	Bearbeiter: TB Lebensraum				

lfd. Nummer:	<b>4461</b>	Fläche: in m <sup>2</sup>	<b>0</b>	Länge in m:	<b>0</b>
Bestandestyp:	<b>0207 Markanter Einzelbaum</b>				
Charakteristik:					
	Bearbeiter: TB Lebensraum				
lfd. Nummer:	<b>4462</b>	Fläche: in m <sup>2</sup>	<b>0</b>	Länge in m:	<b>0</b>
Bestandestyp:	<b>0204 Streuobstbestand (Streuobstwiese/-weide, Obstbaumreihen)</b>				
Charakteristik:					
	Bearbeiter: TB Lebensraum				
lfd. Nummer:	<b>4463</b>	Fläche: in m <sup>2</sup>	<b>0</b>	Länge in m:	<b>0</b>
Bestandestyp:	<b>0202 Uferbegleitgehölz</b>				
Charakteristik:	Fraxinus excelsior, Carpinus betulus, Alnus glutinosa.				
	Bearbeiter: TB Lebensraum				
lfd. Nummer:	<b>4464</b>	Fläche: in m <sup>2</sup>	<b>0</b>	Länge in m:	<b>0</b>
Bestandestyp:	<b>0206 Baumreihe, Allee</b>				
Charakteristik:					
	Bearbeiter: TB Lebensraum				
lfd. Nummer:	<b>4465</b>	Fläche: in m <sup>2</sup>	<b>0</b>	Länge in m:	<b>0</b>
Bestandestyp:	<b>0102 Nadelwald/Nadelholzforst</b>				
Charakteristik:					
	Bearbeiter: TB Lebensraum				
lfd. Nummer:	<b>4466</b>	Fläche: in m <sup>2</sup>	<b>0</b>	Länge in m:	<b>0</b>
Bestandestyp:	<b>0202 Uferbegleitgehölz</b>				
Charakteristik:	Fraxinus excelsior, Carpinus betulus, Alnus glutinosa.				
	Bearbeiter: TB Lebensraum				
lfd. Nummer:	<b>4467</b>	Fläche: in m <sup>2</sup>	<b>0</b>	Länge in m:	<b>0</b>
Bestandestyp:	<b>0204 Streuobstbestand (Streuobstwiese/-weide, Obstbaumreihen)</b>				
Charakteristik:					
	Bearbeiter: TB Lebensraum				
lfd. Nummer:	<b>4468</b>	Fläche: in m <sup>2</sup>	<b>0</b>	Länge in m:	<b>0</b>
Bestandestyp:	<b>0204 Streuobstbestand (Streuobstwiese/-weide, Obstbaumreihen)</b>				
Charakteristik:					
	Bearbeiter: TB Lebensraum				
lfd. Nummer:	<b>4469</b>	Fläche: in m <sup>2</sup>	<b>0</b>	Länge in m:	<b>0</b>
Bestandestyp:	<b>0102 Nadelwald/Nadelholzforst</b>				
Charakteristik:					
	Bearbeiter: TB Lebensraum				
lfd. Nummer:	<b>4470</b>	Fläche: in m <sup>2</sup>	<b>0</b>	Länge in m:	<b>0</b>
Bestandestyp:	<b>0103 Laub-Nadel-Mischwald/Laub-Nadelholz-Mischforst</b>				
Charakteristik:					
	Bearbeiter: TB Lebensraum				
lfd. Nummer:	<b>4471</b>	Fläche: in m <sup>2</sup>	<b>0</b>	Länge in m:	<b>0</b>
Bestandestyp:	<b>0103 Laub-Nadel-Mischwald/Laub-Nadelholz-Mischforst</b>				
Charakteristik:					
	Bearbeiter: TB Lebensraum				
lfd. Nummer:	<b>4472</b>	Fläche: in m <sup>2</sup>	<b>0</b>	Länge in m:	<b>0</b>
Bestandestyp:	<b>0204 Streuobstbestand (Streuobstwiese/-weide, Obstbaumreihen)</b>				
Charakteristik:					
	Bearbeiter: TB Lebensraum				

lfd. Nummer:	<b>4473</b>	Fläche: in m <sup>2</sup>	<b>0</b>	Länge in m:	<b>0</b>
Bestandestyp:	<b>0102 Nadelwald/Nadelholzforst</b>				
Charakteristik:	Bearbeiter: TB Lebensraum				
lfd. Nummer:	<b>4474</b>	Fläche: in m <sup>2</sup>	<b>0</b>	Länge in m:	<b>0</b>
Bestandestyp:	<b>0103 Laub-Nadel-Mischwald/Laub-Nadelholz-Mischforst</b>				
Charakteristik:	Bearbeiter: TB Lebensraum				
lfd. Nummer:	<b>4475</b>	Fläche: in m <sup>2</sup>	<b>0</b>	Länge in m:	<b>0</b>
Bestandestyp:	<b>0102 Nadelwald/Nadelholzforst</b>				
Charakteristik:	Bearbeiter: TB Lebensraum				
lfd. Nummer:	<b>4476</b>	Fläche: in m <sup>2</sup>	<b>0</b>	Länge in m:	<b>0</b>
Bestandestyp:	<b>0201 Kleinstwaldfläche ("Feldgehölz"), Gebüsch oder Baumgruppe unter 1000m<sup>2</sup></b>				
Charakteristik:	Picea abies Bearbeiter: TB Lebensraum				
lfd. Nummer:	<b>4477</b>	Fläche: in m <sup>2</sup>	<b>0</b>	Länge in m:	<b>0</b>
Bestandestyp:	<b>0207 Markanter Einzelbaum</b>				
Charakteristik:	Bearbeiter: TB Lebensraum				
lfd. Nummer:	<b>4478</b>	Fläche: in m <sup>2</sup>	<b>0</b>	Länge in m:	<b>0</b>
Bestandestyp:	<b>0401 Stehendes Gewässer</b>				
Charakteristik:	Fischteich mit steil geböschten Ufern, ohne Ufergehölz Bearbeiter: TB Lebensraum				
lfd. Nummer:	<b>4479</b>	Fläche: in m <sup>2</sup>	<b>0</b>	Länge in m:	<b>0</b>
Bestandestyp:	<b>0206 Baumreihe, Allee</b>				
Charakteristik:	Bearbeiter: TB Lebensraum				
lfd. Nummer:	<b>4480</b>	Fläche: in m <sup>2</sup>	<b>0</b>	Länge in m:	<b>0</b>
Bestandestyp:	<b>0204 Streuobstbestand (Streuobstwiese/-weide, Obstbaumreihen)</b>				
Charakteristik:	Bearbeiter: TB Lebensraum				
lfd. Nummer:	<b>4481</b>	Fläche: in m <sup>2</sup>	<b>0</b>	Länge in m:	<b>0</b>
Bestandestyp:	<b>0204 Streuobstbestand (Streuobstwiese/-weide, Obstbaumreihen)</b>				
Charakteristik:	Bearbeiter: TB Lebensraum				
lfd. Nummer:	<b>4482</b>	Fläche: in m <sup>2</sup>	<b>0</b>	Länge in m:	<b>0</b>
Bestandestyp:	<b>0102 Nadelwald/Nadelholzforst</b>				
Charakteristik:	Bearbeiter: TB Lebensraum				
lfd. Nummer:	<b>4483</b>	Fläche: in m <sup>2</sup>	<b>0</b>	Länge in m:	<b>0</b>
Bestandestyp:	<b>0102 Nadelwald/Nadelholzforst</b>				
Charakteristik:	Bearbeiter: TB Lebensraum				
lfd. Nummer:	<b>4484</b>	Fläche: in m <sup>2</sup>	<b>0</b>	Länge in m:	<b>0</b>
Bestandestyp:	<b>0206 Baumreihe, Allee</b>				
Charakteristik:	Bearbeiter: TB Lebensraum				



lfd. Nummer:	<b>4485</b>	Fläche: in m <sup>2</sup>	<b>0</b>	Länge in m:	<b>0</b>
Bestandestyp:	<b>0207 Markanter Einzelbaum</b>				
Charakteristik:					
	Bearbeiter: TB Lebensraum				
lfd. Nummer:	<b>4486</b>	Fläche: in m <sup>2</sup>	<b>0</b>	Länge in m:	<b>0</b>
Bestandestyp:	<b>0207 Markanter Einzelbaum</b>				
Charakteristik:					
	Bearbeiter: TB Lebensraum				
lfd. Nummer:	<b>4487</b>	Fläche: in m <sup>2</sup>	<b>0</b>	Länge in m:	<b>0</b>
Bestandestyp:	<b>0207 Markanter Einzelbaum</b>				
Charakteristik:					
	Bearbeiter: TB Lebensraum				
lfd. Nummer:	<b>4488</b>	Fläche: in m <sup>2</sup>	<b>0</b>	Länge in m:	<b>0</b>
Bestandestyp:	<b>0207 Markanter Einzelbaum</b>				
Charakteristik:					
	Bearbeiter: TB Lebensraum				
lfd. Nummer:	<b>4489</b>	Fläche: in m <sup>2</sup>	<b>0</b>	Länge in m:	<b>0</b>
Bestandestyp:	<b>0103 Laub-Nadel-Mischwald/Laub-Nadelholz-Mischforst</b>				
Charakteristik:					
	Bearbeiter: TB Lebensraum				
lfd. Nummer:	<b>4490</b>	Fläche: in m <sup>2</sup>	<b>0</b>	Länge in m:	<b>0</b>
Bestandestyp:	<b>0102 Nadelwald/Nadelholzforst</b>				
Charakteristik:					
	Bearbeiter: TB Lebensraum				
lfd. Nummer:	<b>4491</b>	Fläche: in m <sup>2</sup>	<b>0</b>	Länge in m:	<b>0</b>
Bestandestyp:	<b>0202 Uferbegleitgehölz</b>				
Charakteristik:	Schmal ausgebildetes Ufergehölz der Ranitz; Alnus glutinosa, Fraxinus excelsior, Sambucus nigra, Quercus robur				
	Bearbeiter: TB Lebensraum				
lfd. Nummer:	<b>4492</b>	Fläche: in m <sup>2</sup>	<b>0</b>	Länge in m:	<b>0</b>
Bestandestyp:	<b>0204 Streuobstbestand (Streuobstwiese/-weide, Obstbaumreihen)</b>				
Charakteristik:					
	Bearbeiter: TB Lebensraum				
lfd. Nummer:	<b>4493</b>	Fläche: in m <sup>2</sup>	<b>0</b>	Länge in m:	<b>0</b>
Bestandestyp:	<b>0204 Streuobstbestand (Streuobstwiese/-weide, Obstbaumreihen)</b>				
Charakteristik:					
	Bearbeiter: TB Lebensraum				
lfd. Nummer:	<b>4494</b>	Fläche: in m <sup>2</sup>	<b>0</b>	Länge in m:	<b>0</b>
Bestandestyp:	<b>0102 Nadelwald/Nadelholzforst</b>				
Charakteristik:					
	Bearbeiter: TB Lebensraum				
lfd. Nummer:	<b>4495</b>	Fläche: in m <sup>2</sup>	<b>0</b>	Länge in m:	<b>0</b>
Bestandestyp:	<b>0104 Laubwald/Laubholzforst</b>				
Charakteristik:					
	Bearbeiter: TB Lebensraum				
lfd. Nummer:	<b>4496</b>	Fläche: in m <sup>2</sup>	<b>0</b>	Länge in m:	<b>0</b>
Bestandestyp:	<b>0103 Laub-Nadel-Mischwald/Laub-Nadelholz-Mischforst</b>				
Charakteristik:					
	Bearbeiter: TB Lebensraum				

lfd. Nummer:	<b>4497</b>	Fläche: in m <sup>2</sup>	<b>0</b>	Länge in m:	<b>0</b>
Bestandestyp:	<b>0104 Laubwald/Laubholzforst</b>				
Charakteristik:					
	Bearbeiter: TB Lebensraum				
lfd. Nummer:	<b>4498</b>	Fläche: in m <sup>2</sup>	<b>0</b>	Länge in m:	<b>0</b>
Bestandestyp:	<b>0206 Baumreihe, Allee</b>				
Charakteristik:					
	Bearbeiter: TB Lebensraum				
lfd. Nummer:	<b>4499</b>	Fläche: in m <sup>2</sup>	<b>0</b>	Länge in m:	<b>0</b>
Bestandestyp:	<b>030802 Mesophile, "bunte" Fettwiese und die meisten Magerrasen, -weiden</b>				
Charakteristik:	kleine Waldwiese, SE-exponiert, leicht geneigt, Arten: Agrostis capillaris, Knautia arvensis, Leontodon autumnalis, L. hispidus, Hypericum perforatum, Achillea millefolium				
	Bearbeiter: TB Lebensraum				
lfd. Nummer:	<b>4500</b>	Fläche: in m <sup>2</sup>	<b>0</b>	Länge in m:	<b>0</b>
Bestandestyp:	<b>0102 Nadelwald/Nadelholzforst</b>				
Charakteristik:					
	Bearbeiter: TB Lebensraum				
lfd. Nummer:	<b>4501</b>	Fläche: in m <sup>2</sup>	<b>0</b>	Länge in m:	<b>0</b>
Bestandestyp:	<b>0204 Streuobstbestand (Streuobstwiese/-weide, Obstbaumreihen)</b>				
Charakteristik:					
	Bearbeiter: TB Lebensraum				
lfd. Nummer:	<b>4502</b>	Fläche: in m <sup>2</sup>	<b>0</b>	Länge in m:	<b>0</b>
Bestandestyp:	<b>0204 Streuobstbestand (Streuobstwiese/-weide, Obstbaumreihen)</b>				
Charakteristik:					
	Bearbeiter: TB Lebensraum				
lfd. Nummer:	<b>4504</b>	Fläche: in m <sup>2</sup>	<b>0</b>	Länge in m:	<b>0</b>
Bestandestyp:	<b>0206 Baumreihe, Allee</b>				
Charakteristik:					
	Bearbeiter: TB Lebensraum				
lfd. Nummer:	<b>4505</b>	Fläche: in m <sup>2</sup>	<b>0</b>	Länge in m:	<b>0</b>
Bestandestyp:	<b>0103 Laub-Nadel-Mischwald/Laub-Nadelholz-Mischforst</b>				
Charakteristik:					
	Bearbeiter: TB Lebensraum				
lfd. Nummer:	<b>4506</b>	Fläche: in m <sup>2</sup>	<b>0</b>	Länge in m:	<b>0</b>
Bestandestyp:	<b>0202 Uferbegleitgehölz</b>				
Charakteristik:					
	Bearbeiter: TB Lebensraum				
lfd. Nummer:	<b>4507</b>	Fläche: in m <sup>2</sup>	<b>0</b>	Länge in m:	<b>0</b>
Bestandestyp:	<b>0103 Laub-Nadel-Mischwald/Laub-Nadelholz-Mischforst</b>				
Charakteristik:					
	Bearbeiter: TB Lebensraum				
lfd. Nummer:	<b>4508</b>	Fläche: in m <sup>2</sup>	<b>0</b>	Länge in m:	<b>0</b>
Bestandestyp:	<b>0310 Grünland-Sondernutzung</b>				
Charakteristik:	Moto-Cross-Stecke				
	Bearbeiter: TB Lebensraum				
lfd. Nummer:	<b>4509</b>	Fläche: in m <sup>2</sup>	<b>0</b>	Länge in m:	<b>0</b>
Bestandestyp:	<b>0102 Nadelwald/Nadelholzforst</b>				
Charakteristik:					
	Bearbeiter: TB Lebensraum				

lfd. Nummer:	<b>4510</b>	Fläche: in m <sup>2</sup>	<b>0</b>	Länge in m:	<b>0</b>
Bestandestyp:	<b>0204 Streuobstbestand (Streuobstwiese/-weide, Obstbaumreihen)</b>				
Charakteristik:	Bearbeiter: TB Lebensraum				
lfd. Nummer:	<b>4511</b>	Fläche: in m <sup>2</sup>	<b>0</b>	Länge in m:	<b>0</b>
Bestandestyp:	<b>0102 Nadelwald/Nadelholzforst</b>				
Charakteristik:	Bearbeiter: TB Lebensraum				
lfd. Nummer:	<b>4512</b>	Fläche: in m <sup>2</sup>	<b>0</b>	Länge in m:	<b>0</b>
Bestandestyp:	<b>0102 Nadelwald/Nadelholzforst</b>				
Charakteristik:	Bearbeiter: TB Lebensraum				
lfd. Nummer:	<b>4513</b>	Fläche: in m <sup>2</sup>	<b>0</b>	Länge in m:	<b>0</b>
Bestandestyp:	<b>0402 Fließendes Gewässer</b>				
Charakteristik:	Grabenartiges Gerinne im Wald , bis 1 m breit, naturnah				
	Bearbeiter: TB Lebensraum				
lfd. Nummer:	<b>4514</b>	Fläche: in m <sup>2</sup>	<b>0</b>	Länge in m:	<b>0</b>
Bestandestyp:	<b>0102 Nadelwald/Nadelholzforst</b>				
Charakteristik:	Bearbeiter: TB Lebensraum				
lfd. Nummer:	<b>4515</b>	Fläche: in m <sup>2</sup>	<b>0</b>	Länge in m:	<b>0</b>
Bestandestyp:	<b>0206 Baumreihe, Allee</b>				
Charakteristik:	Bearbeiter: TB Lebensraum				
lfd. Nummer:	<b>4516</b>	Fläche: in m <sup>2</sup>	<b>0</b>	Länge in m:	<b>0</b>
Bestandestyp:	<b>0204 Streuobstbestand (Streuobstwiese/-weide, Obstbaumreihen)</b>				
Charakteristik:	Bearbeiter: TB Lebensraum				
lfd. Nummer:	<b>4517</b>	Fläche: in m <sup>2</sup>	<b>0</b>	Länge in m:	<b>0</b>
Bestandestyp:	<b>0207 Markanter Einzelbaum</b>				
Charakteristik:	Bearbeiter: TB Lebensraum				
lfd. Nummer:	<b>4518</b>	Fläche: in m <sup>2</sup>	<b>0</b>	Länge in m:	<b>0</b>
Bestandestyp:	<b>0207 Markanter Einzelbaum</b>				
Charakteristik:	Bearbeiter: TB Lebensraum				
lfd. Nummer:	<b>4519</b>	Fläche: in m <sup>2</sup>	<b>0</b>	Länge in m:	<b>0</b>
Bestandestyp:	<b>0207 Markanter Einzelbaum</b>				
Charakteristik:	Bearbeiter: TB Lebensraum				
lfd. Nummer:	<b>4520</b>	Fläche: in m <sup>2</sup>	<b>0</b>	Länge in m:	<b>0</b>
Bestandestyp:	<b>0102 Nadelwald/Nadelholzforst</b>				
Charakteristik:	Bearbeiter: TB Lebensraum				
lfd. Nummer:	<b>4521</b>	Fläche: in m <sup>2</sup>	<b>0</b>	Länge in m:	<b>0</b>
Bestandestyp:	<b>0206 Baumreihe, Allee</b>				
Charakteristik:	Bearbeiter: TB Lebensraum				

lfd. Nummer:	<b>4522</b>	Fläche: in m <sup>2</sup>	<b>0</b>	Länge in m:	<b>0</b>
Bestandestyp:	<b>0206 Baumreihe, Allee</b>				
Charakteristik:					
	Bearbeiter: TB Lebensraum				
lfd. Nummer:	<b>4523</b>	Fläche: in m <sup>2</sup>	<b>0</b>	Länge in m:	<b>0</b>
Bestandestyp:	<b>0204 Streuobstbestand (Streuobstwiese/-weide, Obstbaumreihen)</b>				
Charakteristik:					
	Bearbeiter: TB Lebensraum				
lfd. Nummer:	<b>4524</b>	Fläche: in m <sup>2</sup>	<b>0</b>	Länge in m:	<b>0</b>
Bestandestyp:	<b>0204 Streuobstbestand (Streuobstwiese/-weide, Obstbaumreihen)</b>				
Charakteristik:					
	Bearbeiter: TB Lebensraum				
lfd. Nummer:	<b>4525</b>	Fläche: in m <sup>2</sup>	<b>0</b>	Länge in m:	<b>0</b>
Bestandestyp:	<b>0103 Laub-Nadel-Mischwald/Laub-Nadelholz-Mischforst</b>				
Charakteristik:					
	Bearbeiter: TB Lebensraum				
lfd. Nummer:	<b>4526</b>	Fläche: in m <sup>2</sup>	<b>0</b>	Länge in m:	<b>0</b>
Bestandestyp:	<b>0102 Nadelwald/Nadelholzforst</b>				
Charakteristik:					
	Bearbeiter: TB Lebensraum				
lfd. Nummer:	<b>4527</b>	Fläche: in m <sup>2</sup>	<b>0</b>	Länge in m:	<b>0</b>
Bestandestyp:	<b>0402 Fließendes Gewässer</b>				
Charakteristik:	50 - 70 cm breites Gerinne im Wald, Sohlmaterial: Sand und Steine, wasserführend, naturnah				
	Bearbeiter: TB Lebensraum				
lfd. Nummer:	<b>4528</b>	Fläche: in m <sup>2</sup>	<b>0</b>	Länge in m:	<b>0</b>
Bestandestyp:	<b>0202 Uferbegleitgehölz</b>				
Charakteristik:	Fraxinus excelsior, Salix sp., Alnus glutinosa, Sambucus nigra				
	Bearbeiter: TB Lebensraum				
lfd. Nummer:	<b>4529</b>	Fläche: in m <sup>2</sup>	<b>0</b>	Länge in m:	<b>0</b>
Bestandestyp:	<b>0202 Uferbegleitgehölz</b>				
Charakteristik:	Fraxinus excelsior, Salix sp., Alnus glutinosa, Sambucus nigra				
	Bearbeiter: TB Lebensraum				
lfd. Nummer:	<b>4530</b>	Fläche: in m <sup>2</sup>	<b>0</b>	Länge in m:	<b>0</b>
Bestandestyp:	<b>0102 Nadelwald/Nadelholzforst</b>				
Charakteristik:					
	Bearbeiter: TB Lebensraum				
lfd. Nummer:	<b>4531</b>	Fläche: in m <sup>2</sup>	<b>0</b>	Länge in m:	<b>0</b>
Bestandestyp:	<b>0102 Nadelwald/Nadelholzforst</b>				
Charakteristik:					
	Bearbeiter: TB Lebensraum				
lfd. Nummer:	<b>4532</b>	Fläche: in m <sup>2</sup>	<b>0</b>	Länge in m:	<b>0</b>
Bestandestyp:	<b>0202 Uferbegleitgehölz</b>				
Charakteristik:	etwa 3 m breites Ufergehölz: Fraxinus excelsior, Alnus glutinosa, Salix sp.				
	Bearbeiter: TB Lebensraum				
lfd. Nummer:	<b>4533</b>	Fläche: in m <sup>2</sup>	<b>0</b>	Länge in m:	<b>0</b>
Bestandestyp:	<b>0103 Laub-Nadel-Mischwald/Laub-Nadelholz-Mischforst</b>				
Charakteristik:					
	Bearbeiter: TB Lebensraum				

lfd. Nummer:	<b>4534</b>	Fläche: in m <sup>2</sup>	<b>0</b>	Länge in m:	<b>0</b>
Bestandestyp:	<b>0103 Laub-Nadel-Mischwald/Laub-Nadelholz-Mischforst</b>				
Charakteristik:					
	Bearbeiter: TB Lebensraum				
lfd. Nummer:	<b>4535</b>	Fläche: in m <sup>2</sup>	<b>0</b>	Länge in m:	<b>0</b>
Bestandestyp:	<b>0202 Uferbegleitgehölz</b>				
Charakteristik:	Fraxinus excelsior, Salix sp, Alnus glutinosa				
	Bearbeiter: TB Lebensraum				
lfd. Nummer:	<b>4536</b>	Fläche: in m <sup>2</sup>	<b>0</b>	Länge in m:	<b>0</b>
Bestandestyp:	<b>0102 Nadelwald/Nadelholzforst</b>				
Charakteristik:					
	Bearbeiter: TB Lebensraum				
lfd. Nummer:	<b>4537</b>	Fläche: in m <sup>2</sup>	<b>0</b>	Länge in m:	<b>0</b>
Bestandestyp:	<b>0204 Streuobstbestand (Streuobstwiese/-weide, Obstbaumreihen)</b>				
Charakteristik:					
	Bearbeiter: TB Lebensraum				
lfd. Nummer:	<b>4538</b>	Fläche: in m <sup>2</sup>	<b>0</b>	Länge in m:	<b>0</b>
Bestandestyp:	<b>0204 Streuobstbestand (Streuobstwiese/-weide, Obstbaumreihen)</b>				
Charakteristik:					
	Bearbeiter: TB Lebensraum				
lfd. Nummer:	<b>4539</b>	Fläche: in m <sup>2</sup>	<b>0</b>	Länge in m:	<b>0</b>
Bestandestyp:	<b>0206 Baumreihe, Allee</b>				
Charakteristik:					
	Bearbeiter: TB Lebensraum				
lfd. Nummer:	<b>4540</b>	Fläche: in m <sup>2</sup>	<b>0</b>	Länge in m:	<b>0</b>
Bestandestyp:	<b>0206 Baumreihe, Allee</b>				
Charakteristik:					
	Bearbeiter: TB Lebensraum				
lfd. Nummer:	<b>4541</b>	Fläche: in m <sup>2</sup>	<b>0</b>	Länge in m:	<b>0</b>
Bestandestyp:	<b>0204 Streuobstbestand (Streuobstwiese/-weide, Obstbaumreihen)</b>				
Charakteristik:					
	Bearbeiter: TB Lebensraum				
lfd. Nummer:	<b>4542</b>	Fläche: in m <sup>2</sup>	<b>0</b>	Länge in m:	<b>0</b>
Bestandestyp:	<b>0102 Nadelwald/Nadelholzforst</b>				
Charakteristik:					
	Bearbeiter: TB Lebensraum				
lfd. Nummer:	<b>4543</b>	Fläche: in m <sup>2</sup>	<b>0</b>	Länge in m:	<b>0</b>
Bestandestyp:	<b>0204 Streuobstbestand (Streuobstwiese/-weide, Obstbaumreihen)</b>				
Charakteristik:					
	Bearbeiter: TB Lebensraum				
lfd. Nummer:	<b>4544</b>	Fläche: in m <sup>2</sup>	<b>0</b>	Länge in m:	<b>0</b>
Bestandestyp:	<b>0206 Baumreihe, Allee</b>				
Charakteristik:					
	Bearbeiter: TB Lebensraum				
lfd. Nummer:	<b>4545</b>	Fläche: in m <sup>2</sup>	<b>0</b>	Länge in m:	<b>0</b>
Bestandestyp:	<b>0204 Streuobstbestand (Streuobstwiese/-weide, Obstbaumreihen)</b>				
Charakteristik:					
	Bearbeiter: TB Lebensraum				

lfd. Nummer:	<b>4546</b>	Fläche: in m <sup>2</sup>	<b>0</b>	Länge in m:	<b>0</b>
Bestandestyp:	<b>0204 Streuobstbestand (Streuobstwiese/-weide, Obstbaumreihen)</b>				
Charakteristik:	Bearbeiter: TB Lebensraum				
lfd. Nummer:	<b>4547</b>	Fläche: in m <sup>2</sup>	<b>0</b>	Länge in m:	<b>0</b>
Bestandestyp:	<b>0204 Streuobstbestand (Streuobstwiese/-weide, Obstbaumreihen)</b>				
Charakteristik:	Bearbeiter: TB Lebensraum				
lfd. Nummer:	<b>4548</b>	Fläche: in m <sup>2</sup>	<b>0</b>	Länge in m:	<b>0</b>
Bestandestyp:	<b>0204 Streuobstbestand (Streuobstwiese/-weide, Obstbaumreihen)</b>				
Charakteristik:	Bearbeiter: TB Lebensraum				
lfd. Nummer:	<b>4549</b>	Fläche: in m <sup>2</sup>	<b>0</b>	Länge in m:	<b>0</b>
Bestandestyp:	<b>0207 Markanter Einzelbaum</b>				
Charakteristik:	Bearbeiter: TB Lebensraum				
lfd. Nummer:	<b>4550</b>	Fläche: in m <sup>2</sup>	<b>0</b>	Länge in m:	<b>0</b>
Bestandestyp:	<b>0207 Markanter Einzelbaum</b>				
Charakteristik:	Bearbeiter: TB Lebensraum				
lfd. Nummer:	<b>4551</b>	Fläche: in m <sup>2</sup>	<b>0</b>	Länge in m:	<b>0</b>
Bestandestyp:	<b>0207 Markanter Einzelbaum</b>				
Charakteristik:	Bearbeiter: TB Lebensraum				
lfd. Nummer:	<b>4552</b>	Fläche: in m <sup>2</sup>	<b>0</b>	Länge in m:	<b>0</b>
Bestandestyp:	<b>0204 Streuobstbestand (Streuobstwiese/-weide, Obstbaumreihen)</b>				
Charakteristik:	Bearbeiter: TB Lebensraum				
lfd. Nummer:	<b>4553</b>	Fläche: in m <sup>2</sup>	<b>0</b>	Länge in m:	<b>0</b>
Bestandestyp:	<b>0204 Streuobstbestand (Streuobstwiese/-weide, Obstbaumreihen)</b>				
Charakteristik:	Bearbeiter: TB Lebensraum				
lfd. Nummer:	<b>4554</b>	Fläche: in m <sup>2</sup>	<b>0</b>	Länge in m:	<b>0</b>
Bestandestyp:	<b>0102 Nadelwald/Nadelholzforst</b>				
Charakteristik:	Bearbeiter: TB Lebensraum				
lfd. Nummer:	<b>4555</b>	Fläche: in m <sup>2</sup>	<b>0</b>	Länge in m:	<b>0</b>
Bestandestyp:	<b>0102 Nadelwald/Nadelholzforst</b>				
Charakteristik:	Bearbeiter: TB Lebensraum				
lfd. Nummer:	<b>4556</b>	Fläche: in m <sup>2</sup>	<b>0</b>	Länge in m:	<b>0</b>
Bestandestyp:	<b>0103 Laub-Nadel-Mischwald/Laub-Nadelholz-Mischforst</b>				
Charakteristik:	Bearbeiter: TB Lebensraum				
lfd. Nummer:	<b>4557</b>	Fläche: in m <sup>2</sup>	<b>0</b>	Länge in m:	<b>0</b>
Bestandestyp:	<b>0206 Baumreihe, Allee</b>				
Charakteristik:	Bearbeiter: TB Lebensraum				

lfd. Nummer:	<b>4558</b>	Fläche: in m <sup>2</sup>	<b>0</b>	Länge in m:	<b>0</b>
Bestandestyp:	<b>0204 Streuobstbestand (Streuobstwiese/-weide, Obstbaumreihen)</b>				
Charakteristik:	Bearbeiter: TB Lebensraum				
lfd. Nummer:	<b>4559</b>	Fläche: in m <sup>2</sup>	<b>0</b>	Länge in m:	<b>0</b>
Bestandestyp:	<b>0204 Streuobstbestand (Streuobstwiese/-weide, Obstbaumreihen)</b>				
Charakteristik:	Bearbeiter: TB Lebensraum				
lfd. Nummer:	<b>4560</b>	Fläche: in m <sup>2</sup>	<b>0</b>	Länge in m:	<b>0</b>
Bestandestyp:	<b>0207 Markanter Einzelbaum</b>				
Charakteristik:	Bearbeiter: TB Lebensraum				
lfd. Nummer:	<b>4561</b>	Fläche: in m <sup>2</sup>	<b>0</b>	Länge in m:	<b>0</b>
Bestandestyp:	<b>0202 Uferbegleitgehölz</b>				
Charakteristik:	Fraxinus excelsior, Alnus glutinosa, Carpinus betulus				
	Bearbeiter: TB Lebensraum				
lfd. Nummer:	<b>4562</b>	Fläche: in m <sup>2</sup>	<b>0</b>	Länge in m:	<b>0</b>
Bestandestyp:	<b>0102 Nadelwald/Nadelholzforst</b>				
Charakteristik:	Bearbeiter: TB Lebensraum				
lfd. Nummer:	<b>4563</b>	Fläche: in m <sup>2</sup>	<b>0</b>	Länge in m:	<b>0</b>
Bestandestyp:	<b>0103 Laub-Nadel-Mischwald/Laub-Nadelholz-Mischforst</b>				
Charakteristik:	Bearbeiter: TB Lebensraum				
lfd. Nummer:	<b>4564</b>	Fläche: in m <sup>2</sup>	<b>0</b>	Länge in m:	<b>0</b>
Bestandestyp:	<b>0204 Streuobstbestand (Streuobstwiese/-weide, Obstbaumreihen)</b>				
Charakteristik:	Bearbeiter: TB Lebensraum				
lfd. Nummer:	<b>4565</b>	Fläche: in m <sup>2</sup>	<b>0</b>	Länge in m:	<b>0</b>
Bestandestyp:	<b>0104 Laubwald/Laubholzforst</b>				
Charakteristik:	Bearbeiter: TB Lebensraum				
lfd. Nummer:	<b>4566</b>	Fläche: in m <sup>2</sup>	<b>0</b>	Länge in m:	<b>0</b>
Bestandestyp:	<b>0103 Laub-Nadel-Mischwald/Laub-Nadelholz-Mischforst</b>				
Charakteristik:	Bearbeiter: TB Lebensraum				
lfd. Nummer:	<b>4567</b>	Fläche: in m <sup>2</sup>	<b>0</b>	Länge in m:	<b>0</b>
Bestandestyp:	<b>0102 Nadelwald/Nadelholzforst</b>				
Charakteristik:	Bearbeiter: TB Lebensraum				
lfd. Nummer:	<b>4568</b>	Fläche: in m <sup>2</sup>	<b>0</b>	Länge in m:	<b>0</b>
Bestandestyp:	<b>0102 Nadelwald/Nadelholzforst</b>				
Charakteristik:	Bearbeiter: TB Lebensraum				
lfd. Nummer:	<b>4569</b>	Fläche: in m <sup>2</sup>	<b>0</b>	Länge in m:	<b>0</b>
Bestandestyp:	<b>0202 Uferbegleitgehölz</b>				
Charakteristik:	Fraxinus excelsior, Alnus glutinosa, Carpinus betulus				
	Bearbeiter: TB Lebensraum				

lfd. Nummer:	<b>4570</b>	Fläche: in m <sup>2</sup>	<b>0</b>	Länge in m:	<b>0</b>
Bestandestyp:	<b>0202 Uferbegleitgehölz</b>				
Charakteristik:	Fraxinus excelsior, Alnus glutinosa, Carpinus betulus				
	Bearbeiter: TB Lebensraum				
lfd. Nummer:	<b>4571</b>	Fläche: in m <sup>2</sup>	<b>0</b>	Länge in m:	<b>0</b>
Bestandestyp:	<b>0206 Baumreihe, Allee</b>				
Charakteristik:					
	Bearbeiter: TB Lebensraum				
lfd. Nummer:	<b>4572</b>	Fläche: in m <sup>2</sup>	<b>0</b>	Länge in m:	<b>0</b>
Bestandestyp:	<b>0102 Nadelwald/Nadelholzforst</b>				
Charakteristik:					
	Bearbeiter: TB Lebensraum				
lfd. Nummer:	<b>4573</b>	Fläche: in m <sup>2</sup>	<b>0</b>	Länge in m:	<b>0</b>
Bestandestyp:	<b>0102 Nadelwald/Nadelholzforst</b>				
Charakteristik:					
	Bearbeiter: TB Lebensraum				
lfd. Nummer:	<b>4574</b>	Fläche: in m <sup>2</sup>	<b>0</b>	Länge in m:	<b>0</b>
Bestandestyp:	<b>0204 Streuobstbestand (Streuobstwiese/-weide, Obstbaumreihen)</b>				
Charakteristik:					
	Bearbeiter: TB Lebensraum				
lfd. Nummer:	<b>4575</b>	Fläche: in m <sup>2</sup>	<b>0</b>	Länge in m:	<b>0</b>
Bestandestyp:	<b>0204 Streuobstbestand (Streuobstwiese/-weide, Obstbaumreihen)</b>				
Charakteristik:					
	Bearbeiter: TB Lebensraum				
lfd. Nummer:	<b>4576</b>	Fläche: in m <sup>2</sup>	<b>0</b>	Länge in m:	<b>0</b>
Bestandestyp:	<b>0204 Streuobstbestand (Streuobstwiese/-weide, Obstbaumreihen)</b>				
Charakteristik:					
	Bearbeiter: TB Lebensraum				
lfd. Nummer:	<b>4577</b>	Fläche: in m <sup>2</sup>	<b>0</b>	Länge in m:	<b>0</b>
Bestandestyp:	<b>0204 Streuobstbestand (Streuobstwiese/-weide, Obstbaumreihen)</b>				
Charakteristik:					
	Bearbeiter: TB Lebensraum				
lfd. Nummer:	<b>4578</b>	Fläche: in m <sup>2</sup>	<b>0</b>	Länge in m:	<b>0</b>
Bestandestyp:	<b>0206 Baumreihe, Allee</b>				
Charakteristik:					
	Bearbeiter: TB Lebensraum				
lfd. Nummer:	<b>4579</b>	Fläche: in m <sup>2</sup>	<b>0</b>	Länge in m:	<b>0</b>
Bestandestyp:	<b>0207 Markanter Einzelbaum</b>				
Charakteristik:					
	Bearbeiter: TB Lebensraum				
lfd. Nummer:	<b>4580</b>	Fläche: in m <sup>2</sup>	<b>0</b>	Länge in m:	<b>0</b>
Bestandestyp:	<b>0207 Markanter Einzelbaum</b>				
Charakteristik:					
	Bearbeiter: TB Lebensraum				
lfd. Nummer:	<b>4581</b>	Fläche: in m <sup>2</sup>	<b>0</b>	Länge in m:	<b>0</b>
Bestandestyp:	<b>0204 Streuobstbestand (Streuobstwiese/-weide, Obstbaumreihen)</b>				
Charakteristik:					
	Bearbeiter: TB Lebensraum				



lfd. Nummer:	<b>4582</b>	Fläche: in m <sup>2</sup>	<b>0</b>	Länge in m:	<b>0</b>
Bestandestyp:	<b>0207 Markanter Einzelbaum</b>				
Charakteristik:					
		Bearbeiter:	TB Lebensraum		
lfd. Nummer:	<b>4583</b>	Fläche: in m <sup>2</sup>	<b>0</b>	Länge in m:	<b>0</b>
Bestandestyp:	<b>0104 Laubwald/Laubholzforst</b>				
Charakteristik:					
		Bearbeiter:	TB Lebensraum		
lfd. Nummer:	<b>4584</b>	Fläche: in m <sup>2</sup>	<b>0</b>	Länge in m:	<b>0</b>
Bestandestyp:	<b>0204 Streuobstbestand (Streuobstwiese/-weide, Obstbaumreihen)</b>				
Charakteristik:					
		Bearbeiter:	TB Lebensraum		
lfd. Nummer:	<b>4585</b>	Fläche: in m <sup>2</sup>	<b>0</b>	Länge in m:	<b>0</b>
Bestandestyp:	<b>0103 Laub-Nadel-Mischwald/Laub-Nadelholz-Mischforst</b>				
Charakteristik:					
		Bearbeiter:	TB Lebensraum		
lfd. Nummer:	<b>4586</b>	Fläche: in m <sup>2</sup>	<b>0</b>	Länge in m:	<b>0</b>
Bestandestyp:	<b>0202 Uferbegleitgehölz</b>				
Charakteristik:	Alnus glutinosa, Fraxinus excelsior, Sambucus nigra,				
		Bearbeiter:	TB Lebensraum		
lfd. Nummer:	<b>4587</b>	Fläche: in m <sup>2</sup>	<b>0</b>	Länge in m:	<b>0</b>
Bestandestyp:	<b>0102 Nadelwald/Nadelholzforst</b>				
Charakteristik:					
		Bearbeiter:	TB Lebensraum		
lfd. Nummer:	<b>4588</b>	Fläche: in m <sup>2</sup>	<b>0</b>	Länge in m:	<b>0</b>
Bestandestyp:	<b>0104 Laubwald/Laubholzforst</b>				
Charakteristik:					
		Bearbeiter:	TB Lebensraum		
lfd. Nummer:	<b>4589</b>	Fläche: in m <sup>2</sup>	<b>0</b>	Länge in m:	<b>0</b>
Bestandestyp:	<b>0102 Nadelwald/Nadelholzforst</b>				
Charakteristik:					
		Bearbeiter:	TB Lebensraum		
lfd. Nummer:	<b>4590</b>	Fläche: in m <sup>2</sup>	<b>0</b>	Länge in m:	<b>0</b>
Bestandestyp:	<b>0103 Laub-Nadel-Mischwald/Laub-Nadelholz-Mischforst</b>				
Charakteristik:					
		Bearbeiter:	TB Lebensraum		
lfd. Nummer:	<b>4591</b>	Fläche: in m <sup>2</sup>	<b>0</b>	Länge in m:	<b>0</b>
Bestandestyp:	<b>0103 Laub-Nadel-Mischwald/Laub-Nadelholz-Mischforst</b>				
Charakteristik:					
		Bearbeiter:	TB Lebensraum		
lfd. Nummer:	<b>4592</b>	Fläche: in m <sup>2</sup>	<b>0</b>	Länge in m:	<b>0</b>
Bestandestyp:	<b>0204 Streuobstbestand (Streuobstwiese/-weide, Obstbaumreihen)</b>				
Charakteristik:					
		Bearbeiter:	TB Lebensraum		
lfd. Nummer:	<b>4593</b>	Fläche: in m <sup>2</sup>	<b>0</b>	Länge in m:	<b>0</b>
Bestandestyp:	<b>0207 Markanter Einzelbaum</b>				
Charakteristik:					
		Bearbeiter:	TB Lebensraum		

lfd. Nummer:	<b>4594</b>	Fläche: in m <sup>2</sup>	<b>0</b>	Länge in m:	<b>0</b>
Bestandestyp:	<b>0102 Nadelwald/Nadelholzforst</b>				
Charakteristik:					
	Bearbeiter: TB Lebensraum				
lfd. Nummer:	<b>4595</b>	Fläche: in m <sup>2</sup>	<b>0</b>	Länge in m:	<b>0</b>
Bestandestyp:	<b>0104 Laubwald/Laubholzforst</b>				
Charakteristik:					
	Bearbeiter: TB Lebensraum				
lfd. Nummer:	<b>4596</b>	Fläche: in m <sup>2</sup>	<b>0</b>	Länge in m:	<b>0</b>
Bestandestyp:	<b>0207 Markanter Einzelbaum</b>				
Charakteristik:					
	Bearbeiter: TB Lebensraum				
lfd. Nummer:	<b>4597</b>	Fläche: in m <sup>2</sup>	<b>0</b>	Länge in m:	<b>0</b>
Bestandestyp:	<b>0207 Markanter Einzelbaum</b>				
Charakteristik:					
	Bearbeiter: TB Lebensraum				
lfd. Nummer:	<b>4598</b>	Fläche: in m <sup>2</sup>	<b>0</b>	Länge in m:	<b>0</b>
Bestandestyp:	<b>0207 Markanter Einzelbaum</b>				
Charakteristik:					
	Bearbeiter: TB Lebensraum				
lfd. Nummer:	<b>4600</b>	Fläche: in m <sup>2</sup>	<b>0</b>	Länge in m:	<b>0</b>
Bestandestyp:	<b>0104 Laubwald/Laubholzforst</b>				
Charakteristik:					
	Bearbeiter: TB Lebensraum				
lfd. Nummer:	<b>4601</b>	Fläche: in m <sup>2</sup>	<b>0</b>	Länge in m:	<b>0</b>
Bestandestyp:	<b>0102 Nadelwald/Nadelholzforst</b>				
Charakteristik:					
	Bearbeiter: TB Lebensraum				
lfd. Nummer:	<b>4602</b>	Fläche: in m <sup>2</sup>	<b>0</b>	Länge in m:	<b>0</b>
Bestandestyp:	<b>0102 Nadelwald/Nadelholzforst</b>				
Charakteristik:					
	Bearbeiter: TB Lebensraum				
lfd. Nummer:	<b>4603</b>	Fläche: in m <sup>2</sup>	<b>0</b>	Länge in m:	<b>0</b>
Bestandestyp:	<b>0204 Streuobstbestand (Streuobstwiese/-weide, Obstbaumreihen)</b>				
Charakteristik:					
	Bearbeiter: TB Lebensraum				
lfd. Nummer:	<b>4604</b>	Fläche: in m <sup>2</sup>	<b>0</b>	Länge in m:	<b>0</b>
Bestandestyp:	<b>0204 Streuobstbestand (Streuobstwiese/-weide, Obstbaumreihen)</b>				
Charakteristik:					
	Bearbeiter: TB Lebensraum				
lfd. Nummer:	<b>4605</b>	Fläche: in m <sup>2</sup>	<b>0</b>	Länge in m:	<b>0</b>
Bestandestyp:	<b>0206 Baumreihe, Allee</b>				
Charakteristik:					
	Bearbeiter: TB Lebensraum				
lfd. Nummer:	<b>4606</b>	Fläche: in m <sup>2</sup>	<b>0</b>	Länge in m:	<b>0</b>
Bestandestyp:	<b>0206 Baumreihe, Allee</b>				
Charakteristik:					
	Bearbeiter: TB Lebensraum				

lfd. Nummer:	<b>4607</b>	Fläche: in m <sup>2</sup>	<b>0</b>	Länge in m:	<b>0</b>
Bestandestyp:	<b>0207 Markanter Einzelbaum</b>				
Charakteristik:					
	Bearbeiter: TB Lebensraum				
lfd. Nummer:	<b>4608</b>	Fläche: in m <sup>2</sup>	<b>0</b>	Länge in m:	<b>0</b>
Bestandestyp:	<b>0207 Markanter Einzelbaum</b>				
Charakteristik:					
	Bearbeiter: TB Lebensraum				
lfd. Nummer:	<b>4609</b>	Fläche: in m <sup>2</sup>	<b>0</b>	Länge in m:	<b>0</b>
Bestandestyp:	<b>0207 Markanter Einzelbaum</b>				
Charakteristik:					
	Bearbeiter: TB Lebensraum				
lfd. Nummer:	<b>4610</b>	Fläche: in m <sup>2</sup>	<b>0</b>	Länge in m:	<b>0</b>
Bestandestyp:	<b>0102 Nadelwald/Nadelholzforst</b>				
Charakteristik:					
	Bearbeiter: TB Lebensraum				
lfd. Nummer:	<b>4611</b>	Fläche: in m <sup>2</sup>	<b>0</b>	Länge in m:	<b>0</b>
Bestandestyp:	<b>0603 Deponien</b>				
Charakteristik:	Ablagerung von organischem Material				
	Bearbeiter: TB Lebensraum				
lfd. Nummer:	<b>4612</b>	Fläche: in m <sup>2</sup>	<b>0</b>	Länge in m:	<b>0</b>
Bestandestyp:	<b>0102 Nadelwald/Nadelholzforst</b>				
Charakteristik:					
	Bearbeiter: TB Lebensraum				
lfd. Nummer:	<b>4613</b>	Fläche: in m <sup>2</sup>	<b>0</b>	Länge in m:	<b>0</b>
Bestandestyp:	<b>0402 Fließendes Gewässer</b>				
Charakteristik:	schmales Gerinne in Nadelwald, ca. 50 cm breit, naturnah				
	Bearbeiter: TB Lebensraum				
lfd. Nummer:	<b>4614</b>	Fläche: in m <sup>2</sup>	<b>0</b>	Länge in m:	<b>0</b>
Bestandestyp:	<b>0206 Baumreihe, Allee</b>				
Charakteristik:					
	Bearbeiter: TB Lebensraum				
lfd. Nummer:	<b>4615</b>	Fläche: in m <sup>2</sup>	<b>0</b>	Länge in m:	<b>0</b>
Bestandestyp:	<b>0204 Streuobstbestand (Streuobstwiese/-weide, Obstbaumreihen)</b>				
Charakteristik:					
	Bearbeiter: TB Lebensraum				
lfd. Nummer:	<b>4616</b>	Fläche: in m <sup>2</sup>	<b>0</b>	Länge in m:	<b>0</b>
Bestandestyp:	<b>0204 Streuobstbestand (Streuobstwiese/-weide, Obstbaumreihen)</b>				
Charakteristik:					
	Bearbeiter: TB Lebensraum				
lfd. Nummer:	<b>4617</b>	Fläche: in m <sup>2</sup>	<b>0</b>	Länge in m:	<b>0</b>
Bestandestyp:	<b>0102 Nadelwald/Nadelholzforst</b>				
Charakteristik:					
	Bearbeiter: TB Lebensraum				
lfd. Nummer:	<b>4618</b>	Fläche: in m <sup>2</sup>	<b>0</b>	Länge in m:	<b>0</b>
Bestandestyp:	<b>0104 Laubwald/Laubholzforst</b>				
Charakteristik:					
	Bearbeiter: TB Lebensraum				

lfd. Nummer:	<b>4619</b>	Fläche: in m <sup>2</sup>	<b>0</b>	Länge in m:	<b>0</b>
Bestandestyp:	<b>0104 Laubwald/Laubholzforst</b>				
Charakteristik:	Bearbeiter: TB Lebensraum				
lfd. Nummer:	<b>4620</b>	Fläche: in m <sup>2</sup>	<b>0</b>	Länge in m:	<b>0</b>
Bestandestyp:	<b>0204 Streuobstbestand (Streuobstwiese/-weide, Obstbaumreihen)</b>				
Charakteristik:	Bearbeiter: TB Lebensraum				
lfd. Nummer:	<b>4621</b>	Fläche: in m <sup>2</sup>	<b>0</b>	Länge in m:	<b>0</b>
Bestandestyp:	<b>0102 Nadelwald/Nadelholzforst</b>				
Charakteristik:	Bearbeiter: TB Lebensraum				
lfd. Nummer:	<b>4622</b>	Fläche: in m <sup>2</sup>	<b>0</b>	Länge in m:	<b>0</b>
Bestandestyp:	<b>0204 Streuobstbestand (Streuobstwiese/-weide, Obstbaumreihen)</b>				
Charakteristik:	Bearbeiter: TB Lebensraum				
lfd. Nummer:	<b>4623</b>	Fläche: in m <sup>2</sup>	<b>0</b>	Länge in m:	<b>0</b>
Bestandestyp:	<b>0207 Markanter Einzelbaum</b>				
Charakteristik:	Bearbeiter: TB Lebensraum				
lfd. Nummer:	<b>4624</b>	Fläche: in m <sup>2</sup>	<b>0</b>	Länge in m:	<b>0</b>
Bestandestyp:	<b>0207 Markanter Einzelbaum</b>				
Charakteristik:	Bearbeiter: TB Lebensraum				
lfd. Nummer:	<b>4625</b>	Fläche: in m <sup>2</sup>	<b>0</b>	Länge in m:	<b>0</b>
Bestandestyp:	<b>0202 Uferbegleitgehölz</b>				
Charakteristik:	Fraxinus excelsior, Populus tremula , Corylus avellana Bearbeiter: TB Lebensraum				
lfd. Nummer:	<b>4626</b>	Fläche: in m <sup>2</sup>	<b>0</b>	Länge in m:	<b>0</b>
Bestandestyp:	<b>0102 Nadelwald/Nadelholzforst</b>				
Charakteristik:	Bearbeiter: TB Lebensraum				
lfd. Nummer:	<b>4627</b>	Fläche: in m <sup>2</sup>	<b>0</b>	Länge in m:	<b>0</b>
Bestandestyp:	<b>0202 Uferbegleitgehölz</b>				
Charakteristik:	Ufergehölz der KI Rodl: Fraxinus excelsior, Populus tremula , Corylus avellana, Salix sp, Bearbeiter: TB Lebensraum				
lfd. Nummer:	<b>4628</b>	Fläche: in m <sup>2</sup>	<b>0</b>	Länge in m:	<b>0</b>
Bestandestyp:	<b>0401 Stehendes Gewässer</b>				
Charakteristik:	Bearbeiter: TB Lebensraum				
lfd. Nummer:	<b>4629</b>	Fläche: in m <sup>2</sup>	<b>0</b>	Länge in m:	<b>0</b>
Bestandestyp:	<b>0202 Uferbegleitgehölz</b>				
Charakteristik:	Fraxinus excelsior, Populus tremula , Corylus avellana, Salix sp., Bearbeiter: TB Lebensraum				
lfd. Nummer:	<b>4630</b>	Fläche: in m <sup>2</sup>	<b>0</b>	Länge in m:	<b>0</b>
Bestandestyp:	<b>0103 Laub-Nadel-Mischwald/Laub-Nadelholz-Mischforst</b>				
Charakteristik:	Bearbeiter: TB Lebensraum				

lfd. Nummer:	<b>4631</b>	Fläche: in m <sup>2</sup>	<b>0</b>	Länge in m:	<b>0</b>
Bestandestyp:	<b>0103 Laub-Nadel-Mischwald/Laub-Nadelholz-Mischforst</b>				
Charakteristik:	Bearbeiter: TB Lebensraum				
lfd. Nummer:	<b>4632</b>	Fläche: in m <sup>2</sup>	<b>0</b>	Länge in m:	<b>0</b>
Bestandestyp:	<b>0204 Streuobstbestand (Streuobstwiese/-weide, Obstbaumreihen)</b>				
Charakteristik:	Bearbeiter: TB Lebensraum				
lfd. Nummer:	<b>4633</b>	Fläche: in m <sup>2</sup>	<b>0</b>	Länge in m:	<b>0</b>
Bestandestyp:	<b>0102 Nadelwald/Nadelholzforst</b>				
Charakteristik:	Bearbeiter: TB Lebensraum				
lfd. Nummer:	<b>4634</b>	Fläche: in m <sup>2</sup>	<b>0</b>	Länge in m:	<b>0</b>
Bestandestyp:	<b>0204 Streuobstbestand (Streuobstwiese/-weide, Obstbaumreihen)</b>				
Charakteristik:	Bearbeiter: TB Lebensraum				
lfd. Nummer:	<b>4635</b>	Fläche: in m <sup>2</sup>	<b>0</b>	Länge in m:	<b>0</b>
Bestandestyp:	<b>0207 Markanter Einzelbaum</b>				
Charakteristik:	Bearbeiter: TB Lebensraum				
lfd. Nummer:	<b>4636</b>	Fläche: in m <sup>2</sup>	<b>0</b>	Länge in m:	<b>0</b>
Bestandestyp:	<b>0207 Markanter Einzelbaum</b>				
Charakteristik:	Bearbeiter: TB Lebensraum				
lfd. Nummer:	<b>4637</b>	Fläche: in m <sup>2</sup>	<b>0</b>	Länge in m:	<b>0</b>
Bestandestyp:	<b>0202 Uferbegleitgehölz</b>				
Charakteristik:	Fraxinus excelsior, Populus tremula, Corylus avellana., Salix sp.				
	Bearbeiter: TB Lebensraum				
lfd. Nummer:	<b>4638</b>	Fläche: in m <sup>2</sup>	<b>0</b>	Länge in m:	<b>0</b>
Bestandestyp:	<b>0207 Markanter Einzelbaum</b>				
Charakteristik:	Bearbeiter: TB Lebensraum				
lfd. Nummer:	<b>4639</b>	Fläche: in m <sup>2</sup>	<b>0</b>	Länge in m:	<b>0</b>
Bestandestyp:	<b>0207 Markanter Einzelbaum</b>				
Charakteristik:	Bearbeiter: TB Lebensraum				
lfd. Nummer:	<b>4640</b>	Fläche: in m <sup>2</sup>	<b>0</b>	Länge in m:	<b>0</b>
Bestandestyp:	<b>0102 Nadelwald/Nadelholzforst</b>				
Charakteristik:	Bearbeiter: TB Lebensraum				
lfd. Nummer:	<b>4641</b>	Fläche: in m <sup>2</sup>	<b>0</b>	Länge in m:	<b>0</b>
Bestandestyp:	<b>0103 Laub-Nadel-Mischwald/Laub-Nadelholz-Mischforst</b>				
Charakteristik:	Bearbeiter: TB Lebensraum				
lfd. Nummer:	<b>4642</b>	Fläche: in m <sup>2</sup>	<b>0</b>	Länge in m:	<b>0</b>
Bestandestyp:	<b>0204 Streuobstbestand (Streuobstwiese/-weide, Obstbaumreihen)</b>				
Charakteristik:	Bearbeiter: TB Lebensraum				

lfd. Nummer:	<b>4643</b>	Fläche: in m <sup>2</sup>	<b>0</b>	Länge in m:	<b>0</b>
Bestandestyp:	<b>0204 Streuobstbestand (Streuobstwiese/-weide, Obstbaumreihen)</b>				
Charakteristik:					
	Bearbeiter: TB Lebensraum				
lfd. Nummer:	<b>4644</b>	Fläche: in m <sup>2</sup>	<b>0</b>	Länge in m:	<b>0</b>
Bestandestyp:	<b>0206 Baumreihe, Allee</b>				
Charakteristik:					
	Bearbeiter: TB Lebensraum				
lfd. Nummer:	<b>4645</b>	Fläche: in m <sup>2</sup>	<b>0</b>	Länge in m:	<b>0</b>
Bestandestyp:	<b>0206 Baumreihe, Allee</b>				
Charakteristik:					
	Bearbeiter: TB Lebensraum				
lfd. Nummer:	<b>4646</b>	Fläche: in m <sup>2</sup>	<b>0</b>	Länge in m:	<b>0</b>
Bestandestyp:	<b>0204 Streuobstbestand (Streuobstwiese/-weide, Obstbaumreihen)</b>				
Charakteristik:					
	Bearbeiter: TB Lebensraum				
lfd. Nummer:	<b>4647</b>	Fläche: in m <sup>2</sup>	<b>0</b>	Länge in m:	<b>0</b>
Bestandestyp:	<b>0202 Uferbegleitgehölz</b>				
Charakteristik:	Salix sp., Fraxinus excelsior, Alnus glutinosa,				
	Bearbeiter: TB Lebensraum				
lfd. Nummer:	<b>4648</b>	Fläche: in m <sup>2</sup>	<b>0</b>	Länge in m:	<b>0</b>
Bestandestyp:	<b>0204 Streuobstbestand (Streuobstwiese/-weide, Obstbaumreihen)</b>				
Charakteristik:					
	Bearbeiter: TB Lebensraum				
lfd. Nummer:	<b>4649</b>	Fläche: in m <sup>2</sup>	<b>0</b>	Länge in m:	<b>0</b>
Bestandestyp:	<b>0204 Streuobstbestand (Streuobstwiese/-weide, Obstbaumreihen)</b>				
Charakteristik:					
	Bearbeiter: TB Lebensraum				
lfd. Nummer:	<b>4650</b>	Fläche: in m <sup>2</sup>	<b>0</b>	Länge in m:	<b>0</b>
Bestandestyp:	<b>0204 Streuobstbestand (Streuobstwiese/-weide, Obstbaumreihen)</b>				
Charakteristik:					
	Bearbeiter: TB Lebensraum				
lfd. Nummer:	<b>4651</b>	Fläche: in m <sup>2</sup>	<b>0</b>	Länge in m:	<b>0</b>
Bestandestyp:	<b>0204 Streuobstbestand (Streuobstwiese/-weide, Obstbaumreihen)</b>				
Charakteristik:					
	Bearbeiter: TB Lebensraum				
lfd. Nummer:	<b>4652</b>	Fläche: in m <sup>2</sup>	<b>0</b>	Länge in m:	<b>0</b>
Bestandestyp:	<b>0204 Streuobstbestand (Streuobstwiese/-weide, Obstbaumreihen)</b>				
Charakteristik:					
	Bearbeiter: TB Lebensraum				
lfd. Nummer:	<b>4653</b>	Fläche: in m <sup>2</sup>	<b>0</b>	Länge in m:	<b>0</b>
Bestandestyp:	<b>0207 Markanter Einzelbaum</b>				
Charakteristik:					
	Bearbeiter: TB Lebensraum				
lfd. Nummer:	<b>4654</b>	Fläche: in m <sup>2</sup>	<b>0</b>	Länge in m:	<b>0</b>
Bestandestyp:	<b>0207 Markanter Einzelbaum</b>				
Charakteristik:					
	Bearbeiter: TB Lebensraum				

lfd. Nummer:	<b>4655</b>	Fläche: in m <sup>2</sup>	<b>0</b>	Länge in m:	<b>0</b>
Bestandestyp:	<b>0204 Streuobstbestand (Streuobstwiese/-weide, Obstbaumreihen)</b>				
Charakteristik:	Bearbeiter: TB Lebensraum				
lfd. Nummer:	<b>4656</b>	Fläche: in m <sup>2</sup>	<b>0</b>	Länge in m:	<b>0</b>
Bestandestyp:	<b>0204 Streuobstbestand (Streuobstwiese/-weide, Obstbaumreihen)</b>				
Charakteristik:	Bearbeiter: TB Lebensraum				
lfd. Nummer:	<b>4658</b>	Fläche: in m <sup>2</sup>	<b>0</b>	Länge in m:	<b>0</b>
Bestandestyp:	<b>0206 Baumreihe, Allee</b>				
Charakteristik:	Bearbeiter: TB Lebensraum				
lfd. Nummer:	<b>4659</b>	Fläche: in m <sup>2</sup>	<b>0</b>	Länge in m:	<b>0</b>
Bestandestyp:	<b>0204 Streuobstbestand (Streuobstwiese/-weide, Obstbaumreihen)</b>				
Charakteristik:	Bearbeiter: TB Lebensraum				
lfd. Nummer:	<b>4660</b>	Fläche: in m <sup>2</sup>	<b>0</b>	Länge in m:	<b>0</b>
Bestandestyp:	<b>0206 Baumreihe, Allee</b>				
Charakteristik:	Bearbeiter: TB Lebensraum				
lfd. Nummer:	<b>4661</b>	Fläche: in m <sup>2</sup>	<b>0</b>	Länge in m:	<b>0</b>
Bestandestyp:	<b>0204 Streuobstbestand (Streuobstwiese/-weide, Obstbaumreihen)</b>				
Charakteristik:	Bearbeiter: TB Lebensraum				
lfd. Nummer:	<b>4662</b>	Fläche: in m <sup>2</sup>	<b>0</b>	Länge in m:	<b>0</b>
Bestandestyp:	<b>0102 Nadelwald/Nadelholzforst</b>				
Charakteristik:	Bearbeiter: TB Lebensraum				
lfd. Nummer:	<b>4663</b>	Fläche: in m <sup>2</sup>	<b>0</b>	Länge in m:	<b>0</b>
Bestandestyp:	<b>0206 Baumreihe, Allee</b>				
Charakteristik:	Bearbeiter: TB Lebensraum				
lfd. Nummer:	<b>4664</b>	Fläche: in m <sup>2</sup>	<b>0</b>	Länge in m:	<b>0</b>
Bestandestyp:	<b>0103 Laub-Nadel-Mischwald/Laub-Nadelholz-Mischforst</b>				
Charakteristik:	Bearbeiter: TB Lebensraum				
lfd. Nummer:	<b>4665</b>	Fläche: in m <sup>2</sup>	<b>0</b>	Länge in m:	<b>0</b>
Bestandestyp:	<b>0204 Streuobstbestand (Streuobstwiese/-weide, Obstbaumreihen)</b>				
Charakteristik:	Bearbeiter: TB Lebensraum				
lfd. Nummer:	<b>4666</b>	Fläche: in m <sup>2</sup>	<b>0</b>	Länge in m:	<b>0</b>
Bestandestyp:	<b>0204 Streuobstbestand (Streuobstwiese/-weide, Obstbaumreihen)</b>				
Charakteristik:	Bearbeiter: TB Lebensraum				
lfd. Nummer:	<b>4667</b>	Fläche: in m <sup>2</sup>	<b>0</b>	Länge in m:	<b>0</b>
Bestandestyp:	<b>0204 Streuobstbestand (Streuobstwiese/-weide, Obstbaumreihen)</b>				
Charakteristik:	Bearbeiter: TB Lebensraum				

lfd. Nummer:	<b>4668</b>	Fläche: in m <sup>2</sup>	<b>0</b>	Länge in m:	<b>0</b>
Bestandestyp:	<b>0207 Markanter Einzelbaum</b>				
Charakteristik:					
	Bearbeiter: TB Lebensraum				
lfd. Nummer:	<b>4669</b>	Fläche: in m <sup>2</sup>	<b>0</b>	Länge in m:	<b>0</b>
Bestandestyp:	<b>0207 Markanter Einzelbaum</b>				
Charakteristik:					
	Bearbeiter: TB Lebensraum				
lfd. Nummer:	<b>4670</b>	Fläche: in m <sup>2</sup>	<b>0</b>	Länge in m:	<b>0</b>
Bestandestyp:	<b>0104 Laubwald/Laubholzforst</b>				
Charakteristik:					
	Bearbeiter: TB Lebensraum				
lfd. Nummer:	<b>4671</b>	Fläche: in m <sup>2</sup>	<b>0</b>	Länge in m:	<b>0</b>
Bestandestyp:	<b>0103 Laub-Nadel-Mischwald/Laub-Nadelholz-Mischforst</b>				
Charakteristik:					
	Bearbeiter: TB Lebensraum				
lfd. Nummer:	<b>4672</b>	Fläche: in m <sup>2</sup>	<b>0</b>	Länge in m:	<b>0</b>
Bestandestyp:	<b>0206 Baumreihe, Allee</b>				
Charakteristik:					
	Bearbeiter: TB Lebensraum				
lfd. Nummer:	<b>4673</b>	Fläche: in m <sup>2</sup>	<b>0</b>	Länge in m:	<b>0</b>
Bestandestyp:	<b>0207 Markanter Einzelbaum</b>				
Charakteristik:					
	Bearbeiter: TB Lebensraum				
lfd. Nummer:	<b>4674</b>	Fläche: in m <sup>2</sup>	<b>0</b>	Länge in m:	<b>0</b>
Bestandestyp:	<b>0206 Baumreihe, Allee</b>				
Charakteristik:					
	Bearbeiter: TB Lebensraum				
lfd. Nummer:	<b>4675</b>	Fläche: in m <sup>2</sup>	<b>0</b>	Länge in m:	<b>0</b>
Bestandestyp:	<b>0206 Baumreihe, Allee</b>				
Charakteristik:					
	Bearbeiter: TB Lebensraum				
lfd. Nummer:	<b>4676</b>	Fläche: in m <sup>2</sup>	<b>0</b>	Länge in m:	<b>0</b>
Bestandestyp:	<b>0206 Baumreihe, Allee</b>				
Charakteristik:					
	Bearbeiter: TB Lebensraum				
lfd. Nummer:	<b>4677</b>	Fläche: in m <sup>2</sup>	<b>0</b>	Länge in m:	<b>0</b>
Bestandestyp:	<b>0103 Laub-Nadel-Mischwald/Laub-Nadelholz-Mischforst</b>				
Charakteristik:					
	Bearbeiter: TB Lebensraum				
lfd. Nummer:	<b>4678</b>	Fläche: in m <sup>2</sup>	<b>0</b>	Länge in m:	<b>0</b>
Bestandestyp:	<b>030802 Mesophile, "bunte" Fettwiese und die meisten Magerrasen, -weiden</b>				
Charakteristik:	Sehr steiler Hang, von 3 Seiten von Wald umgeben, zum Waldrand hin magerer, aufforstungsgefährdet, da bereits ein Streifen Fichten gesetzt wurde, Arten: Festuca rubra, Nardus stricta, Thymus pulegioides, Knautia arvensis, Leontodon autumnalis, L. hispidus, Achillea millefolium				
	Bearbeiter: TB Lebensraum				
lfd. Nummer:	<b>4679</b>	Fläche: in m <sup>2</sup>	<b>0</b>	Länge in m:	<b>0</b>
Bestandestyp:	<b>0306 Neubewaldung/Aufforstung</b>				
Charakteristik:	Schmaler Streifen am Rand der Magerwiese, Picea abies				
	Bearbeiter: TB Lebensraum				



lfd. Nummer:	<b>4680</b>	Fläche: in m <sup>2</sup>	<b>0</b>	Länge in m:	<b>0</b>
Bestandestyp:	<b>0102 Nadelwald/Nadelholzforst</b>				
Charakteristik:	Bearbeiter: TB Lebensraum				
lfd. Nummer:	<b>4681</b>	Fläche: in m <sup>2</sup>	<b>0</b>	Länge in m:	<b>0</b>
Bestandestyp:	<b>0103 Laub-Nadel-Mischwald/Laub-Nadelholz-Mischforst</b>				
Charakteristik:	Bearbeiter: TB Lebensraum				
lfd. Nummer:	<b>4682</b>	Fläche: in m <sup>2</sup>	<b>0</b>	Länge in m:	<b>0</b>
Bestandestyp:	<b>0104 Laubwald/Laubholzforst</b>				
Charakteristik:	Bearbeiter: TB Lebensraum				
lfd. Nummer:	<b>4683</b>	Fläche: in m <sup>2</sup>	<b>0</b>	Länge in m:	<b>0</b>
Bestandestyp:	<b>0102 Nadelwald/Nadelholzforst</b>				
Charakteristik:	Bearbeiter: TB Lebensraum				
lfd. Nummer:	<b>4684</b>	Fläche: in m <sup>2</sup>	<b>0</b>	Länge in m:	<b>0</b>
Bestandestyp:	<b>0202 Uferbegleitgehölz</b>				
Charakteristik:	Carpinus betulus (dom), Acer pseudoplatanus, Fraxinus excelsior (dom), Fagus sylvatica, Picea abies				
	Bearbeiter: TB Lebensraum				
lfd. Nummer:	<b>4685</b>	Fläche: in m <sup>2</sup>	<b>0</b>	Länge in m:	<b>0</b>
Bestandestyp:	<b>0103 Laub-Nadel-Mischwald/Laub-Nadelholz-Mischforst</b>				
Charakteristik:	Bearbeiter: TB Lebensraum				
lfd. Nummer:	<b>4686</b>	Fläche: in m <sup>2</sup>	<b>0</b>	Länge in m:	<b>0</b>
Bestandestyp:	<b>0103 Laub-Nadel-Mischwald/Laub-Nadelholz-Mischforst</b>				
Charakteristik:	Bearbeiter: TB Lebensraum				
lfd. Nummer:	<b>4687</b>	Fläche: in m <sup>2</sup>	<b>0</b>	Länge in m:	<b>0</b>
Bestandestyp:	<b>0104 Laubwald/Laubholzforst</b>				
Charakteristik:	Bearbeiter: TB Lebensraum				
lfd. Nummer:	<b>4688</b>	Fläche: in m <sup>2</sup>	<b>0</b>	Länge in m:	<b>0</b>
Bestandestyp:	<b>0204 Streuobstbestand (Streuobstwiese/-weide, Obstbaumreihen)</b>				
Charakteristik:	Bearbeiter: TB Lebensraum				
lfd. Nummer:	<b>4689</b>	Fläche: in m <sup>2</sup>	<b>0</b>	Länge in m:	<b>0</b>
Bestandestyp:	<b>0204 Streuobstbestand (Streuobstwiese/-weide, Obstbaumreihen)</b>				
Charakteristik:	Bearbeiter: TB Lebensraum				
lfd. Nummer:	<b>4690</b>	Fläche: in m <sup>2</sup>	<b>0</b>	Länge in m:	<b>0</b>
Bestandestyp:	<b>0206 Baumreihe, Allee</b>				
Charakteristik:	Bearbeiter: TB Lebensraum				
lfd. Nummer:	<b>4691</b>	Fläche: in m <sup>2</sup>	<b>0</b>	Länge in m:	<b>0</b>
Bestandestyp:	<b>0202 Uferbegleitgehölz</b>				
Charakteristik:	Fraxinus excelsior, Alnus glutinosa, Acer pseudoplatanus, Sambucus nigra, Corylus avellana				
	Bearbeiter: TB Lebensraum				

lfd. Nummer:	<b>4692</b>	Fläche: in m <sup>2</sup>	<b>0</b>	Länge in m:	<b>0</b>
Bestandestyp:	<b>0207 Markanter Einzelbaum</b>				
Charakteristik:					
		Bearbeiter:	TB Lebensraum		
lfd. Nummer:	<b>4693</b>	Fläche: in m <sup>2</sup>	<b>0</b>	Länge in m:	<b>0</b>
Bestandestyp:	<b>0207 Markanter Einzelbaum</b>				
Charakteristik:					
		Bearbeiter:	TB Lebensraum		
lfd. Nummer:	<b>4694</b>	Fläche: in m <sup>2</sup>	<b>0</b>	Länge in m:	<b>0</b>
Bestandestyp:	<b>0207 Markanter Einzelbaum</b>				
Charakteristik:					
		Bearbeiter:	TB Lebensraum		
lfd. Nummer:	<b>4695</b>	Fläche: in m <sup>2</sup>	<b>0</b>	Länge in m:	<b>0</b>
Bestandestyp:	<b>0207 Markanter Einzelbaum</b>				
Charakteristik:					
		Bearbeiter:	TB Lebensraum		
lfd. Nummer:	<b>4696</b>	Fläche: in m <sup>2</sup>	<b>0</b>	Länge in m:	<b>0</b>
Bestandestyp:	<b>0103 Laub-Nadel-Mischwald/Laub-Nadelholz-Mischforst</b>				
Charakteristik:					
		Bearbeiter:	TB Lebensraum		
lfd. Nummer:	<b>4697</b>	Fläche: in m <sup>2</sup>	<b>0</b>	Länge in m:	<b>0</b>
Bestandestyp:	<b>0202 Uferbegleitgehölz</b>				
Charakteristik:	Carpinus betulus (dom), Acer pseudoplatanus, Fraxinus excelsior (dom), Fagus sylvatica, Picea abies				
		Bearbeiter:	TB Lebensraum		
lfd. Nummer:	<b>4698</b>	Fläche: in m <sup>2</sup>	<b>0</b>	Länge in m:	<b>0</b>
Bestandestyp:	<b>0102 Nadelwald/Nadelholzforst</b>				
Charakteristik:					
		Bearbeiter:	TB Lebensraum		
lfd. Nummer:	<b>4699</b>	Fläche: in m <sup>2</sup>	<b>0</b>	Länge in m:	<b>0</b>
Bestandestyp:	<b>0102 Nadelwald/Nadelholzforst</b>				
Charakteristik:					
		Bearbeiter:	TB Lebensraum		
lfd. Nummer:	<b>4701</b>	Fläche: in m <sup>2</sup>	<b>0</b>	Länge in m:	<b>0</b>
Bestandestyp:	<b>0102 Nadelwald/Nadelholzforst</b>				
Charakteristik:					
		Bearbeiter:	TB Lebensraum		
lfd. Nummer:	<b>4702</b>	Fläche: in m <sup>2</sup>	<b>0</b>	Länge in m:	<b>0</b>
Bestandestyp:	<b>0202 Uferbegleitgehölz</b>				
Charakteristik:	Fraxinus excelsior (dom), Alnus glutinosa, Salix sp., Picea abies				
		Bearbeiter:	TB Lebensraum		
lfd. Nummer:	<b>4703</b>	Fläche: in m <sup>2</sup>	<b>0</b>	Länge in m:	<b>0</b>
Bestandestyp:	<b>0202 Uferbegleitgehölz</b>				
Charakteristik:	Fraxinus excelsior (dom), Alnus glutinosa, Salix sp., Picea abies				
		Bearbeiter:	TB Lebensraum		
lfd. Nummer:	<b>4704</b>	Fläche: in m <sup>2</sup>	<b>0</b>	Länge in m:	<b>0</b>
Bestandestyp:	<b>0206 Baumreihe, Allee</b>				
Charakteristik:					
		Bearbeiter:	TB Lebensraum		

lfd. Nummer:	<b>4705</b>	Fläche: in m <sup>2</sup>	<b>0</b>	Länge in m:	<b>0</b>
Bestandestyp:	<b>0206 Baumreihe, Allee</b>				
Charakteristik:					
		Bearbeiter:	TB Lebensraum		
lfd. Nummer:	<b>4706</b>	Fläche: in m <sup>2</sup>	<b>0</b>	Länge in m:	<b>0</b>
Bestandestyp:	<b>0206 Baumreihe, Allee</b>				
Charakteristik:					
		Bearbeiter:	TB Lebensraum		
lfd. Nummer:	<b>4707</b>	Fläche: in m <sup>2</sup>	<b>0</b>	Länge in m:	<b>0</b>
Bestandestyp:	<b>0206 Baumreihe, Allee</b>				
Charakteristik:					
		Bearbeiter:	TB Lebensraum		
lfd. Nummer:	<b>4708</b>	Fläche: in m <sup>2</sup>	<b>0</b>	Länge in m:	<b>0</b>
Bestandestyp:	<b>0206 Baumreihe, Allee</b>				
Charakteristik:					
		Bearbeiter:	TB Lebensraum		
lfd. Nummer:	<b>4709</b>	Fläche: in m <sup>2</sup>	<b>0</b>	Länge in m:	<b>0</b>
Bestandestyp:	<b>0206 Baumreihe, Allee</b>				
Charakteristik:					
		Bearbeiter:	TB Lebensraum		
lfd. Nummer:	<b>4710</b>	Fläche: in m <sup>2</sup>	<b>0</b>	Länge in m:	<b>0</b>
Bestandestyp:	<b>0206 Baumreihe, Allee</b>				
Charakteristik:					
		Bearbeiter:	TB Lebensraum		
lfd. Nummer:	<b>4711</b>	Fläche: in m <sup>2</sup>	<b>0</b>	Länge in m:	<b>0</b>
Bestandestyp:	<b>0206 Baumreihe, Allee</b>				
Charakteristik:					
		Bearbeiter:	TB Lebensraum		
lfd. Nummer:	<b>4712</b>	Fläche: in m <sup>2</sup>	<b>0</b>	Länge in m:	<b>0</b>
Bestandestyp:	<b>0206 Baumreihe, Allee</b>				
Charakteristik:					
		Bearbeiter:	TB Lebensraum		
lfd. Nummer:	<b>4713</b>	Fläche: in m <sup>2</sup>	<b>0</b>	Länge in m:	<b>0</b>
Bestandestyp:	<b>0206 Baumreihe, Allee</b>				
Charakteristik:					
		Bearbeiter:	TB Lebensraum		
lfd. Nummer:	<b>4714</b>	Fläche: in m <sup>2</sup>	<b>0</b>	Länge in m:	<b>0</b>
Bestandestyp:	<b>0204 Streuobstbestand (Streuobstwiese/-weide, Obstbaumreihen)</b>				
Charakteristik:					
		Bearbeiter:	TB Lebensraum		
lfd. Nummer:	<b>4715</b>	Fläche: in m <sup>2</sup>	<b>0</b>	Länge in m:	<b>0</b>
Bestandestyp:	<b>0204 Streuobstbestand (Streuobstwiese/-weide, Obstbaumreihen)</b>				
Charakteristik:					
		Bearbeiter:	TB Lebensraum		
lfd. Nummer:	<b>4716</b>	Fläche: in m <sup>2</sup>	<b>0</b>	Länge in m:	<b>0</b>
Bestandestyp:	<b>0204 Streuobstbestand (Streuobstwiese/-weide, Obstbaumreihen)</b>				
Charakteristik:					
		Bearbeiter:	TB Lebensraum		

lfd. Nummer:	<b>4717</b>	Fläche: in m <sup>2</sup>	<b>0</b>	Länge in m:	<b>0</b>
Bestandestyp:	<b>0204 Streuobstbestand (Streuobstwiese/-weide, Obstbaumreihen)</b>				
Charakteristik:					
	Bearbeiter: TB Lebensraum				
lfd. Nummer:	<b>4718</b>	Fläche: in m <sup>2</sup>	<b>0</b>	Länge in m:	<b>0</b>
Bestandestyp:	<b>0206 Baumreihe, Allee</b>				
Charakteristik:					
	Bearbeiter: TB Lebensraum				
lfd. Nummer:	<b>4719</b>	Fläche: in m <sup>2</sup>	<b>0</b>	Länge in m:	<b>0</b>
Bestandestyp:	<b>0204 Streuobstbestand (Streuobstwiese/-weide, Obstbaumreihen)</b>				
Charakteristik:					
	Bearbeiter: TB Lebensraum				
lfd. Nummer:	<b>4720</b>	Fläche: in m <sup>2</sup>	<b>0</b>	Länge in m:	<b>0</b>
Bestandestyp:	<b>0204 Streuobstbestand (Streuobstwiese/-weide, Obstbaumreihen)</b>				
Charakteristik:					
	Bearbeiter: TB Lebensraum				
lfd. Nummer:	<b>4721</b>	Fläche: in m <sup>2</sup>	<b>0</b>	Länge in m:	<b>0</b>
Bestandestyp:	<b>0206 Baumreihe, Allee</b>				
Charakteristik:					
	Bearbeiter: TB Lebensraum				
lfd. Nummer:	<b>4722</b>	Fläche: in m <sup>2</sup>	<b>0</b>	Länge in m:	<b>0</b>
Bestandestyp:	<b>0204 Streuobstbestand (Streuobstwiese/-weide, Obstbaumreihen)</b>				
Charakteristik:					
	Bearbeiter: TB Lebensraum				
lfd. Nummer:	<b>4723</b>	Fläche: in m <sup>2</sup>	<b>0</b>	Länge in m:	<b>0</b>
Bestandestyp:	<b>0204 Streuobstbestand (Streuobstwiese/-weide, Obstbaumreihen)</b>				
Charakteristik:					
	Bearbeiter: TB Lebensraum				
lfd. Nummer:	<b>4724</b>	Fläche: in m <sup>2</sup>	<b>0</b>	Länge in m:	<b>0</b>
Bestandestyp:	<b>0207 Markanter Einzelbaum</b>				
Charakteristik:					
	Bearbeiter: TB Lebensraum				
lfd. Nummer:	<b>4725</b>	Fläche: in m <sup>2</sup>	<b>0</b>	Länge in m:	<b>0</b>
Bestandestyp:	<b>0207 Markanter Einzelbaum</b>				
Charakteristik:					
	Bearbeiter: TB Lebensraum				
lfd. Nummer:	<b>4726</b>	Fläche: in m <sup>2</sup>	<b>0</b>	Länge in m:	<b>0</b>
Bestandestyp:	<b>0207 Markanter Einzelbaum</b>				
Charakteristik:					
	Bearbeiter: TB Lebensraum				
lfd. Nummer:	<b>4727</b>	Fläche: in m <sup>2</sup>	<b>0</b>	Länge in m:	<b>0</b>
Bestandestyp:	<b>0207 Markanter Einzelbaum</b>				
Charakteristik:					
	Bearbeiter: TB Lebensraum				
lfd. Nummer:	<b>4728</b>	Fläche: in m <sup>2</sup>	<b>0</b>	Länge in m:	<b>0</b>
Bestandestyp:	<b>0206 Baumreihe, Allee</b>				
Charakteristik:					
	Bearbeiter: TB Lebensraum				

lfd. Nummer:	<b>4729</b>	Fläche: in m <sup>2</sup>	<b>0</b>	Länge in m:	<b>0</b>
Bestandestyp:	<b>0206 Baumreihe, Allee</b>				
Charakteristik:					
	Bearbeiter: TB Lebensraum				
lfd. Nummer:	<b>4730</b>	Fläche: in m <sup>2</sup>	<b>0</b>	Länge in m:	<b>0</b>
Bestandestyp:	<b>0206 Baumreihe, Allee</b>				
Charakteristik:					
	Bearbeiter: TB Lebensraum				
lfd. Nummer:	<b>4731</b>	Fläche: in m <sup>2</sup>	<b>0</b>	Länge in m:	<b>0</b>
Bestandestyp:	<b>0310 Grünland-Sondernutzung</b>				
Charakteristik:	Sportplatz				
	Bearbeiter: TB Lebensraum				
lfd. Nummer:	<b>4732</b>	Fläche: in m <sup>2</sup>	<b>0</b>	Länge in m:	<b>0</b>
Bestandestyp:	<b>0104 Laubwald/Laubholzforst</b>				
Charakteristik:					
	Bearbeiter: TB Lebensraum				
lfd. Nummer:	<b>4733</b>	Fläche: in m <sup>2</sup>	<b>0</b>	Länge in m:	<b>0</b>
Bestandestyp:	<b>0102 Nadelwald/Nadelholzforst</b>				
Charakteristik:					
	Bearbeiter: TB Lebensraum				
lfd. Nummer:	<b>4734</b>	Fläche: in m <sup>2</sup>	<b>0</b>	Länge in m:	<b>0</b>
Bestandestyp:	<b>0206 Baumreihe, Allee</b>				
Charakteristik:					
	Bearbeiter: TB Lebensraum				
lfd. Nummer:	<b>4735</b>	Fläche: in m <sup>2</sup>	<b>0</b>	Länge in m:	<b>0</b>
Bestandestyp:	<b>0206 Baumreihe, Allee</b>				
Charakteristik:					
	Bearbeiter: TB Lebensraum				
lfd. Nummer:	<b>4736</b>	Fläche: in m <sup>2</sup>	<b>0</b>	Länge in m:	<b>0</b>
Bestandestyp:	<b>0206 Baumreihe, Allee</b>				
Charakteristik:					
	Bearbeiter: TB Lebensraum				
lfd. Nummer:	<b>4737</b>	Fläche: in m <sup>2</sup>	<b>0</b>	Länge in m:	<b>0</b>
Bestandestyp:	<b>0206 Baumreihe, Allee</b>				
Charakteristik:					
	Bearbeiter: TB Lebensraum				
lfd. Nummer:	<b>4738</b>	Fläche: in m <sup>2</sup>	<b>0</b>	Länge in m:	<b>0</b>
Bestandestyp:	<b>0102 Nadelwald/Nadelholzforst</b>				
Charakteristik:					
	Bearbeiter: TB Lebensraum				
lfd. Nummer:	<b>4739</b>	Fläche: in m <sup>2</sup>	<b>0</b>	Länge in m:	<b>0</b>
Bestandestyp:	<b>0204 Streuobstbestand (Streuobstwiese/-weide, Obstbaumreihen)</b>				
Charakteristik:					
	Bearbeiter: TB Lebensraum				
lfd. Nummer:	<b>4740</b>	Fläche: in m <sup>2</sup>	<b>0</b>	Länge in m:	<b>0</b>
Bestandestyp:	<b>0207 Markanter Einzelbaum</b>				
Charakteristik:					
	Bearbeiter: TB Lebensraum				

lfd. Nummer:	<b>4741</b>	Fläche: in m <sup>2</sup>	<b>0</b>	Länge in m:	<b>0</b>
Bestandestyp:	<b>0207 Markanter Einzelbaum</b>				
Charakteristik:					
	Bearbeiter: TB Lebensraum				
lfd. Nummer:	<b>4742</b>	Fläche: in m <sup>2</sup>	<b>0</b>	Länge in m:	<b>0</b>
Bestandestyp:	<b>0204 Streuobstbestand (Streuobstwiese/-weide, Obstbaumreihen)</b>				
Charakteristik:					
	Bearbeiter: TB Lebensraum				
lfd. Nummer:	<b>4743</b>	Fläche: in m <sup>2</sup>	<b>0</b>	Länge in m:	<b>0</b>
Bestandestyp:	<b>0206 Baumreihe, Allee</b>				
Charakteristik:					
	Bearbeiter: TB Lebensraum				
lfd. Nummer:	<b>4744</b>	Fläche: in m <sup>2</sup>	<b>0</b>	Länge in m:	<b>0</b>
Bestandestyp:	<b>0206 Baumreihe, Allee</b>				
Charakteristik:					
	Bearbeiter: TB Lebensraum				
lfd. Nummer:	<b>4745</b>	Fläche: in m <sup>2</sup>	<b>0</b>	Länge in m:	<b>0</b>
Bestandestyp:	<b>0206 Baumreihe, Allee</b>				
Charakteristik:					
	Bearbeiter: TB Lebensraum				
lfd. Nummer:	<b>4746</b>	Fläche: in m <sup>2</sup>	<b>0</b>	Länge in m:	<b>0</b>
Bestandestyp:	<b>0206 Baumreihe, Allee</b>				
Charakteristik:					
	Bearbeiter: TB Lebensraum				
lfd. Nummer:	<b>4747</b>	Fläche: in m <sup>2</sup>	<b>0</b>	Länge in m:	<b>0</b>
Bestandestyp:	<b>0102 Nadelwald/Nadelholzforst</b>				
Charakteristik:					
	Bearbeiter: TB Lebensraum				
lfd. Nummer:	<b>4748</b>	Fläche: in m <sup>2</sup>	<b>0</b>	Länge in m:	<b>0</b>
Bestandestyp:	<b>0204 Streuobstbestand (Streuobstwiese/-weide, Obstbaumreihen)</b>				
Charakteristik:					
	Bearbeiter: TB Lebensraum				
lfd. Nummer:	<b>4749</b>	Fläche: in m <sup>2</sup>	<b>0</b>	Länge in m:	<b>0</b>
Bestandestyp:	<b>0204 Streuobstbestand (Streuobstwiese/-weide, Obstbaumreihen)</b>				
Charakteristik:					
	Bearbeiter: TB Lebensraum				
lfd. Nummer:	<b>4750</b>	Fläche: in m <sup>2</sup>	<b>0</b>	Länge in m:	<b>0</b>
Bestandestyp:	<b>0204 Streuobstbestand (Streuobstwiese/-weide, Obstbaumreihen)</b>				
Charakteristik:					
	Bearbeiter: TB Lebensraum				
lfd. Nummer:	<b>4751</b>	Fläche: in m <sup>2</sup>	<b>0</b>	Länge in m:	<b>0</b>
Bestandestyp:	<b>0204 Streuobstbestand (Streuobstwiese/-weide, Obstbaumreihen)</b>				
Charakteristik:					
	Bearbeiter: TB Lebensraum				
lfd. Nummer:	<b>4752</b>	Fläche: in m <sup>2</sup>	<b>0</b>	Länge in m:	<b>0</b>
Bestandestyp:	<b>0207 Markanter Einzelbaum</b>				
Charakteristik:					
	Bearbeiter: TB Lebensraum				

lfd. Nummer:	<b>4754</b>	Fläche: in m <sup>2</sup>	<b>0</b>	Länge in m:	<b>0</b>
Bestandestyp:	<b>0401 Stehendes Gewässer</b>				
Charakteristik:	Fischteich mit steilen Ufern, ohne Ufergehölze				
	Bearbeiter: TB Lebensraum				
lfd. Nummer:	<b>4755</b>	Fläche: in m <sup>2</sup>	<b>0</b>	Länge in m:	<b>0</b>
Bestandestyp:	<b>0401 Stehendes Gewässer</b>				
Charakteristik:	Fischteich mit steilen Ufern, ohne Ufergehölze				
	Bearbeiter: TB Lebensraum				
lfd. Nummer:	<b>4756</b>	Fläche: in m <sup>2</sup>	<b>0</b>	Länge in m:	<b>0</b>
Bestandestyp:	<b>0401 Stehendes Gewässer</b>				
Charakteristik:	Fischteich mit steilen Ufern, ohne Ufergehölze				
	Bearbeiter: TB Lebensraum				
lfd. Nummer:	<b>4757</b>	Fläche: in m <sup>2</sup>	<b>0</b>	Länge in m:	<b>0</b>
Bestandestyp:	<b>0202 Uferbegleitgehölz</b>				
Charakteristik:	Fraxinus excelsior, Alnus glutinosa, Salix sp, Corylus avellana, Quercus robur				
	Bearbeiter: TB Lebensraum				
lfd. Nummer:	<b>4758</b>	Fläche: in m <sup>2</sup>	<b>0</b>	Länge in m:	<b>0</b>
Bestandestyp:	<b>0102 Nadelwald/Nadelholzforst</b>				
Charakteristik:					
	Bearbeiter: TB Lebensraum				
lfd. Nummer:	<b>4759</b>	Fläche: in m <sup>2</sup>	<b>0</b>	Länge in m:	<b>0</b>
Bestandestyp:	<b>0204 Streuobstbestand (Streuobstwiese/-weide, Obstbaumreihen)</b>				
Charakteristik:					
	Bearbeiter: TB Lebensraum				
lfd. Nummer:	<b>4760</b>	Fläche: in m <sup>2</sup>	<b>0</b>	Länge in m:	<b>0</b>
Bestandestyp:	<b>0206 Baumreihe, Allee</b>				
Charakteristik:					
	Bearbeiter: TB Lebensraum				
lfd. Nummer:	<b>4761</b>	Fläche: in m <sup>2</sup>	<b>0</b>	Länge in m:	<b>0</b>
Bestandestyp:	<b>0206 Baumreihe, Allee</b>				
Charakteristik:					
	Bearbeiter: TB Lebensraum				
lfd. Nummer:	<b>4762</b>	Fläche: in m <sup>2</sup>	<b>0</b>	Länge in m:	<b>0</b>
Bestandestyp:	<b>0206 Baumreihe, Allee</b>				
Charakteristik:					
	Bearbeiter: TB Lebensraum				
lfd. Nummer:	<b>4763</b>	Fläche: in m <sup>2</sup>	<b>0</b>	Länge in m:	<b>0</b>
Bestandestyp:	<b>0207 Markanter Einzelbaum</b>				
Charakteristik:					
	Bearbeiter: TB Lebensraum				
lfd. Nummer:	<b>4764</b>	Fläche: in m <sup>2</sup>	<b>0</b>	Länge in m:	<b>0</b>
Bestandestyp:	<b>0102 Nadelwald/Nadelholzforst</b>				
Charakteristik:					
	Bearbeiter: TB Lebensraum				
lfd. Nummer:	<b>4765</b>	Fläche: in m <sup>2</sup>	<b>0</b>	Länge in m:	<b>0</b>
Bestandestyp:	<b>0204 Streuobstbestand (Streuobstwiese/-weide, Obstbaumreihen)</b>				
Charakteristik:					
	Bearbeiter: TB Lebensraum				

lfd. Nummer:	<b>4766</b>	Fläche: in m <sup>2</sup>	<b>0</b>	Länge in m:	<b>0</b>
Bestandestyp:	<b>0204 Streuobstbestand (Streuobstwiese/-weide, Obstbaumreihen)</b>				
Charakteristik:					
	Bearbeiter: TB Lebensraum				
lfd. Nummer:	<b>4767</b>	Fläche: in m <sup>2</sup>	<b>0</b>	Länge in m:	<b>0</b>
Bestandestyp:	<b>0204 Streuobstbestand (Streuobstwiese/-weide, Obstbaumreihen)</b>				
Charakteristik:					
	Bearbeiter: TB Lebensraum				
lfd. Nummer:	<b>4768</b>	Fläche: in m <sup>2</sup>	<b>0</b>	Länge in m:	<b>0</b>
Bestandestyp:	<b>0204 Streuobstbestand (Streuobstwiese/-weide, Obstbaumreihen)</b>				
Charakteristik:					
	Bearbeiter: TB Lebensraum				
lfd. Nummer:	<b>4769</b>	Fläche: in m <sup>2</sup>	<b>0</b>	Länge in m:	<b>0</b>
Bestandestyp:	<b>0204 Streuobstbestand (Streuobstwiese/-weide, Obstbaumreihen)</b>				
Charakteristik:					
	Bearbeiter: TB Lebensraum				
lfd. Nummer:	<b>4770</b>	Fläche: in m <sup>2</sup>	<b>0</b>	Länge in m:	<b>0</b>
Bestandestyp:	<b>0204 Streuobstbestand (Streuobstwiese/-weide, Obstbaumreihen)</b>				
Charakteristik:					
	Bearbeiter: TB Lebensraum				
lfd. Nummer:	<b>4771</b>	Fläche: in m <sup>2</sup>	<b>0</b>	Länge in m:	<b>0</b>
Bestandestyp:	<b>0206 Baumreihe, Allee</b>				
Charakteristik:					
	Bearbeiter: TB Lebensraum				
lfd. Nummer:	<b>4772</b>	Fläche: in m <sup>2</sup>	<b>0</b>	Länge in m:	<b>0</b>
Bestandestyp:	<b>0206 Baumreihe, Allee</b>				
Charakteristik:					
	Bearbeiter: TB Lebensraum				
lfd. Nummer:	<b>4773</b>	Fläche: in m <sup>2</sup>	<b>0</b>	Länge in m:	<b>0</b>
Bestandestyp:	<b>0206 Baumreihe, Allee</b>				
Charakteristik:					
	Bearbeiter: TB Lebensraum				
lfd. Nummer:	<b>4774</b>	Fläche: in m <sup>2</sup>	<b>0</b>	Länge in m:	<b>0</b>
Bestandestyp:	<b>0206 Baumreihe, Allee</b>				
Charakteristik:					
	Bearbeiter: TB Lebensraum				
lfd. Nummer:	<b>4775</b>	Fläche: in m <sup>2</sup>	<b>0</b>	Länge in m:	<b>0</b>
Bestandestyp:	<b>0207 Markanter Einzelbaum</b>				
Charakteristik:					
	Bearbeiter: TB Lebensraum				
lfd. Nummer:	<b>4776</b>	Fläche: in m <sup>2</sup>	<b>0</b>	Länge in m:	<b>0</b>
Bestandestyp:	<b>0402 Fließendes Gewässer</b>				
Charakteristik:	Sehr kurzes Gerinne im Grünland,				
	Bearbeiter: TB Lebensraum				
lfd. Nummer:	<b>4777</b>	Fläche: in m <sup>2</sup>	<b>0</b>	Länge in m:	<b>0</b>
Bestandestyp:	<b>0204 Streuobstbestand (Streuobstwiese/-weide, Obstbaumreihen)</b>				
Charakteristik:					
	Bearbeiter: TB Lebensraum				



lfd. Nummer:	<b>4778</b>	Fläche: in m <sup>2</sup>	<b>0</b>	Länge in m:	<b>0</b>
Bestandestyp:	<b>0204 Streuobstbestand (Streuobstwiese/-weide, Obstbaumreihen)</b>				
Charakteristik:	Bearbeiter: TB Lebensraum				
lfd. Nummer:	<b>4779</b>	Fläche: in m <sup>2</sup>	<b>0</b>	Länge in m:	<b>0</b>
Bestandestyp:	<b>0204 Streuobstbestand (Streuobstwiese/-weide, Obstbaumreihen)</b>				
Charakteristik:	Bearbeiter: TB Lebensraum				
lfd. Nummer:	<b>4780</b>	Fläche: in m <sup>2</sup>	<b>0</b>	Länge in m:	<b>0</b>
Bestandestyp:	<b>0206 Baumreihe, Allee</b>				
Charakteristik:	Bearbeiter: TB Lebensraum				
lfd. Nummer:	<b>4781</b>	Fläche: in m <sup>2</sup>	<b>0</b>	Länge in m:	<b>0</b>
Bestandestyp:	<b>0206 Baumreihe, Allee</b>				
Charakteristik:	Bearbeiter: TB Lebensraum				
lfd. Nummer:	<b>4782</b>	Fläche: in m <sup>2</sup>	<b>0</b>	Länge in m:	<b>0</b>
Bestandestyp:	<b>0206 Baumreihe, Allee</b>				
Charakteristik:	Bearbeiter: TB Lebensraum				
lfd. Nummer:	<b>4783</b>	Fläche: in m <sup>2</sup>	<b>0</b>	Länge in m:	<b>0</b>
Bestandestyp:	<b>0204 Streuobstbestand (Streuobstwiese/-weide, Obstbaumreihen)</b>				
Charakteristik:	Bearbeiter: TB Lebensraum				
lfd. Nummer:	<b>4784</b>	Fläche: in m <sup>2</sup>	<b>0</b>	Länge in m:	<b>0</b>
Bestandestyp:	<b>0207 Markanter Einzelbaum</b>				
Charakteristik:	Bearbeiter: TB Lebensraum				
lfd. Nummer:	<b>4785</b>	Fläche: in m <sup>2</sup>	<b>0</b>	Länge in m:	<b>0</b>
Bestandestyp:	<b>0207 Markanter Einzelbaum</b>				
Charakteristik:	Bearbeiter: TB Lebensraum				
lfd. Nummer:	<b>4786</b>	Fläche: in m <sup>2</sup>	<b>0</b>	Länge in m:	<b>0</b>
Bestandestyp:	<b>0207 Markanter Einzelbaum</b>				
Charakteristik:	Bearbeiter: TB Lebensraum				
lfd. Nummer:	<b>4787</b>	Fläche: in m <sup>2</sup>	<b>0</b>	Länge in m:	<b>0</b>
Bestandestyp:	<b>0102 Nadelwald/Nadelholzforst</b>				
Charakteristik:	Bearbeiter: TB Lebensraum				
lfd. Nummer:	<b>4788</b>	Fläche: in m <sup>2</sup>	<b>0</b>	Länge in m:	<b>0</b>
Bestandestyp:	<b>0102 Nadelwald/Nadelholzforst</b>				
Charakteristik:	Bearbeiter: TB Lebensraum				
lfd. Nummer:	<b>4789</b>	Fläche: in m <sup>2</sup>	<b>0</b>	Länge in m:	<b>0</b>
Bestandestyp:	<b>0206 Baumreihe, Allee</b>				
Charakteristik:	Bearbeiter: TB Lebensraum				

lfd. Nummer:	<b>4790</b>	Fläche: in m <sup>2</sup>	<b>0</b>	Länge in m:	<b>0</b>
Bestandestyp:	<b>0206 Baumreihe, Allee</b>				
Charakteristik:					
		Bearbeiter:	TB Lebensraum		
lfd. Nummer:	<b>4791</b>	Fläche: in m <sup>2</sup>	<b>0</b>	Länge in m:	<b>0</b>
Bestandestyp:	<b>0206 Baumreihe, Allee</b>				
Charakteristik:					
		Bearbeiter:	TB Lebensraum		
lfd. Nummer:	<b>4792</b>	Fläche: in m <sup>2</sup>	<b>0</b>	Länge in m:	<b>0</b>
Bestandestyp:	<b>0206 Baumreihe, Allee</b>				
Charakteristik:					
		Bearbeiter:	TB Lebensraum		
lfd. Nummer:	<b>4793</b>	Fläche: in m <sup>2</sup>	<b>0</b>	Länge in m:	<b>0</b>
Bestandestyp:	<b>0206 Baumreihe, Allee</b>				
Charakteristik:					
		Bearbeiter:	TB Lebensraum		
lfd. Nummer:	<b>4794</b>	Fläche: in m <sup>2</sup>	<b>0</b>	Länge in m:	<b>0</b>
Bestandestyp:	<b>0204 Streuobstbestand (Streuobstwiese/-weide, Obstbaumreihen)</b>				
Charakteristik:					
		Bearbeiter:	TB Lebensraum		
lfd. Nummer:	<b>4795</b>	Fläche: in m <sup>2</sup>	<b>0</b>	Länge in m:	<b>0</b>
Bestandestyp:	<b>0204 Streuobstbestand (Streuobstwiese/-weide, Obstbaumreihen)</b>				
Charakteristik:					
		Bearbeiter:	TB Lebensraum		
lfd. Nummer:	<b>4796</b>	Fläche: in m <sup>2</sup>	<b>0</b>	Länge in m:	<b>0</b>
Bestandestyp:	<b>0204 Streuobstbestand (Streuobstwiese/-weide, Obstbaumreihen)</b>				
Charakteristik:					
		Bearbeiter:	TB Lebensraum		
lfd. Nummer:	<b>4797</b>	Fläche: in m <sup>2</sup>	<b>0</b>	Länge in m:	<b>0</b>
Bestandestyp:	<b>0204 Streuobstbestand (Streuobstwiese/-weide, Obstbaumreihen)</b>				
Charakteristik:					
		Bearbeiter:	TB Lebensraum		
lfd. Nummer:	<b>4798</b>	Fläche: in m <sup>2</sup>	<b>0</b>	Länge in m:	<b>0</b>
Bestandestyp:	<b>0204 Streuobstbestand (Streuobstwiese/-weide, Obstbaumreihen)</b>				
Charakteristik:					
		Bearbeiter:	TB Lebensraum		
lfd. Nummer:	<b>4799</b>	Fläche: in m <sup>2</sup>	<b>0</b>	Länge in m:	<b>0</b>
Bestandestyp:	<b>0204 Streuobstbestand (Streuobstwiese/-weide, Obstbaumreihen)</b>				
Charakteristik:					
		Bearbeiter:	TB Lebensraum		
lfd. Nummer:	<b>4801</b>	Fläche: in m <sup>2</sup>	<b>0</b>	Länge in m:	<b>0</b>
Bestandestyp:	<b>0202 Uferbegleitgehölz</b>				
Charakteristik:	Acer pseudoplatanus, Alnus glutinosa, Quercus robur, Salix sp., Sambucus nigra, Corylus avellana, Pinus sylvestris, Picea abies				
		Bearbeiter:	TB Lebensraum		
lfd. Nummer:	<b>4802</b>	Fläche: in m <sup>2</sup>	<b>0</b>	Länge in m:	<b>0</b>
Bestandestyp:	<b>0102 Nadelwald/Nadelholzforst</b>				
Charakteristik:					
		Bearbeiter:	TB Lebensraum		

lfd. Nummer:	<b>4803</b>	Fläche: in m <sup>2</sup>	<b>0</b>	Länge in m:	<b>0</b>
Bestandestyp:	<b>0206 Baumreihe, Allee</b>				
Charakteristik:					
		Bearbeiter:	TB Lebensraum		
lfd. Nummer:	<b>4804</b>	Fläche: in m <sup>2</sup>	<b>0</b>	Länge in m:	<b>0</b>
Bestandestyp:	<b>0206 Baumreihe, Allee</b>				
Charakteristik:					
		Bearbeiter:	TB Lebensraum		
lfd. Nummer:	<b>4805</b>	Fläche: in m <sup>2</sup>	<b>0</b>	Länge in m:	<b>0</b>
Bestandestyp:	<b>0206 Baumreihe, Allee</b>				
Charakteristik:					
		Bearbeiter:	TB Lebensraum		
lfd. Nummer:	<b>4806</b>	Fläche: in m <sup>2</sup>	<b>0</b>	Länge in m:	<b>0</b>
Bestandestyp:	<b>0206 Baumreihe, Allee</b>				
Charakteristik:					
		Bearbeiter:	TB Lebensraum		
lfd. Nummer:	<b>4807</b>	Fläche: in m <sup>2</sup>	<b>0</b>	Länge in m:	<b>0</b>
Bestandestyp:	<b>0401 Stehendes Gewässer</b>				
Charakteristik:	relativ neu angelegter Teich				
		Bearbeiter:	TB Lebensraum		
lfd. Nummer:	<b>4808</b>	Fläche: in m <sup>2</sup>	<b>0</b>	Länge in m:	<b>0</b>
Bestandestyp:	<b>0401 Stehendes Gewässer</b>				
Charakteristik:	relativ neu angelegter Teich				
		Bearbeiter:	TB Lebensraum		
lfd. Nummer:	<b>4809</b>	Fläche: in m <sup>2</sup>	<b>0</b>	Länge in m:	<b>0</b>
Bestandestyp:	<b>0204 Streuobstbestand (Streuobstwiese/-weide, Obstbaumreihen)</b>				
Charakteristik:					
		Bearbeiter:	TB Lebensraum		
lfd. Nummer:	<b>4810</b>	Fläche: in m <sup>2</sup>	<b>0</b>	Länge in m:	<b>0</b>
Bestandestyp:	<b>0204 Streuobstbestand (Streuobstwiese/-weide, Obstbaumreihen)</b>				
Charakteristik:					
		Bearbeiter:	TB Lebensraum		
lfd. Nummer:	<b>4811</b>	Fläche: in m <sup>2</sup>	<b>0</b>	Länge in m:	<b>0</b>
Bestandestyp:	<b>0204 Streuobstbestand (Streuobstwiese/-weide, Obstbaumreihen)</b>				
Charakteristik:					
		Bearbeiter:	TB Lebensraum		
lfd. Nummer:	<b>4812</b>	Fläche: in m <sup>2</sup>	<b>0</b>	Länge in m:	<b>0</b>
Bestandestyp:	<b>0204 Streuobstbestand (Streuobstwiese/-weide, Obstbaumreihen)</b>				
Charakteristik:					
		Bearbeiter:	TB Lebensraum		
lfd. Nummer:	<b>4813</b>	Fläche: in m <sup>2</sup>	<b>0</b>	Länge in m:	<b>0</b>
Bestandestyp:	<b>0204 Streuobstbestand (Streuobstwiese/-weide, Obstbaumreihen)</b>				
Charakteristik:					
		Bearbeiter:	TB Lebensraum		
lfd. Nummer:	<b>4814</b>	Fläche: in m <sup>2</sup>	<b>0</b>	Länge in m:	<b>0</b>
Bestandestyp:	<b>0206 Baumreihe, Allee</b>				
Charakteristik:					
		Bearbeiter:	TB Lebensraum		

lfd. Nummer:	<b>4815</b>	Fläche: in m <sup>2</sup>	<b>0</b>	Länge in m:	<b>0</b>
Bestandestyp:	<b>0206 Baumreihe, Allee</b>				
Charakteristik:					
		Bearbeiter:	TB Lebensraum		
lfd. Nummer:	<b>4816</b>	Fläche: in m <sup>2</sup>	<b>0</b>	Länge in m:	<b>0</b>
Bestandestyp:	<b>0207 Markanter Einzelbaum</b>				
Charakteristik:					
		Bearbeiter:	TB Lebensraum		
lfd. Nummer:	<b>4817</b>	Fläche: in m <sup>2</sup>	<b>0</b>	Länge in m:	<b>0</b>
Bestandestyp:	<b>0207 Markanter Einzelbaum</b>				
Charakteristik:					
		Bearbeiter:	TB Lebensraum		
lfd. Nummer:	<b>4818</b>	Fläche: in m <sup>2</sup>	<b>0</b>	Länge in m:	<b>0</b>
Bestandestyp:	<b>0207 Markanter Einzelbaum</b>				
Charakteristik:					
		Bearbeiter:	TB Lebensraum		
lfd. Nummer:	<b>4819</b>	Fläche: in m <sup>2</sup>	<b>0</b>	Länge in m:	<b>0</b>
Bestandestyp:	<b>0204 Streuobstbestand (Streuobstwiese/-weide, Obstbaumreihen)</b>				
Charakteristik:					
		Bearbeiter:	TB Lebensraum		
lfd. Nummer:	<b>4820</b>	Fläche: in m <sup>2</sup>	<b>0</b>	Länge in m:	<b>0</b>
Bestandestyp:	<b>0204 Streuobstbestand (Streuobstwiese/-weide, Obstbaumreihen)</b>				
Charakteristik:					
		Bearbeiter:	TB Lebensraum		
lfd. Nummer:	<b>4821</b>	Fläche: in m <sup>2</sup>	<b>0</b>	Länge in m:	<b>0</b>
Bestandestyp:	<b>0206 Baumreihe, Allee</b>				
Charakteristik:					
		Bearbeiter:	TB Lebensraum		
lfd. Nummer:	<b>4822</b>	Fläche: in m <sup>2</sup>	<b>0</b>	Länge in m:	<b>0</b>
Bestandestyp:	<b>0102 Nadelwald/Nadelholzforst</b>				
Charakteristik:					
		Bearbeiter:	TB Lebensraum		
lfd. Nummer:	<b>4823</b>	Fläche: in m <sup>2</sup>	<b>0</b>	Länge in m:	<b>0</b>
Bestandestyp:	<b>99 Erhebungsfläche unbestimmten Typs</b>				
Charakteristik:	massive Erdbewegungeng durch Baggerarbeiten				
		Bearbeiter:	TB Lebensraum		
lfd. Nummer:	<b>4824</b>	Fläche: in m <sup>2</sup>	<b>0</b>	Länge in m:	<b>0</b>
Bestandestyp:	<b>0402 Fließendes Gewässer</b>				
Charakteristik:	kurzer Wiesenbach, auf der ganzen Länge verrohrt				
		Bearbeiter:	TB Lebensraum		
lfd. Nummer:	<b>4825</b>	Fläche: in m <sup>2</sup>	<b>0</b>	Länge in m:	<b>0</b>
Bestandestyp:	<b>0102 Nadelwald/Nadelholzforst</b>				
Charakteristik:					
		Bearbeiter:	TB Lebensraum		
lfd. Nummer:	<b>4826</b>	Fläche: in m <sup>2</sup>	<b>0</b>	Länge in m:	<b>0</b>
Bestandestyp:	<b>0102 Nadelwald/Nadelholzforst</b>				
Charakteristik:					
		Bearbeiter:	TB Lebensraum		

lfd. Nummer:	<b>4827</b>	Fläche: in m <sup>2</sup>	<b>0</b>	Länge in m:	<b>0</b>
Bestandestyp:	<b>0102 Nadelwald/Nadelholzforst</b>				
Charakteristik:					
	Bearbeiter: TB Lebensraum				
lfd. Nummer:	<b>4828</b>	Fläche: in m <sup>2</sup>	<b>0</b>	Länge in m:	<b>0</b>
Bestandestyp:	<b>0102 Nadelwald/Nadelholzforst</b>				
Charakteristik:					
	Bearbeiter: TB Lebensraum				
lfd. Nummer:	<b>4829</b>	Fläche: in m <sup>2</sup>	<b>0</b>	Länge in m:	<b>0</b>
Bestandestyp:	<b>0204 Streuobstbestand (Streuobstwiese/-weide, Obstbaumreihen)</b>				
Charakteristik:					
	Bearbeiter: TB Lebensraum				
lfd. Nummer:	<b>4830</b>	Fläche: in m <sup>2</sup>	<b>0</b>	Länge in m:	<b>0</b>
Bestandestyp:	<b>0206 Baumreihe, Allee</b>				
Charakteristik:					
	Bearbeiter: TB Lebensraum				
lfd. Nummer:	<b>4831</b>	Fläche: in m <sup>2</sup>	<b>0</b>	Länge in m:	<b>0</b>
Bestandestyp:	<b>0206 Baumreihe, Allee</b>				
Charakteristik:					
	Bearbeiter: TB Lebensraum				
lfd. Nummer:	<b>4832</b>	Fläche: in m <sup>2</sup>	<b>0</b>	Länge in m:	<b>0</b>
Bestandestyp:	<b>0206 Baumreihe, Allee</b>				
Charakteristik:					
	Bearbeiter: TB Lebensraum				
lfd. Nummer:	<b>4833</b>	Fläche: in m <sup>2</sup>	<b>0</b>	Länge in m:	<b>0</b>
Bestandestyp:	<b>0206 Baumreihe, Allee</b>				
Charakteristik:					
	Bearbeiter: TB Lebensraum				
lfd. Nummer:	<b>4834</b>	Fläche: in m <sup>2</sup>	<b>0</b>	Länge in m:	<b>0</b>
Bestandestyp:	<b>0206 Baumreihe, Allee</b>				
Charakteristik:					
	Bearbeiter: TB Lebensraum				
lfd. Nummer:	<b>4835</b>	Fläche: in m <sup>2</sup>	<b>0</b>	Länge in m:	<b>0</b>
Bestandestyp:	<b>0206 Baumreihe, Allee</b>				
Charakteristik:					
	Bearbeiter: TB Lebensraum				
lfd. Nummer:	<b>4836</b>	Fläche: in m <sup>2</sup>	<b>0</b>	Länge in m:	<b>0</b>
Bestandestyp:	<b>0206 Baumreihe, Allee</b>				
Charakteristik:					
	Bearbeiter: TB Lebensraum				
lfd. Nummer:	<b>4837</b>	Fläche: in m <sup>2</sup>	<b>0</b>	Länge in m:	<b>0</b>
Bestandestyp:	<b>0206 Baumreihe, Allee</b>				
Charakteristik:					
	Bearbeiter: TB Lebensraum				
lfd. Nummer:	<b>4838</b>	Fläche: in m <sup>2</sup>	<b>0</b>	Länge in m:	<b>0</b>
Bestandestyp:	<b>0204 Streuobstbestand (Streuobstwiese/-weide, Obstbaumreihen)</b>				
Charakteristik:					
	Bearbeiter: TB Lebensraum				

lfd. Nummer:	<b>4839</b>	Fläche: in m <sup>2</sup>	<b>0</b>	Länge in m:	<b>0</b>
Bestandestyp:	<b>0204 Streuobstbestand (Streuobstwiese/-weide, Obstbaumreihen)</b>				
Charakteristik:	Bearbeiter: TB Lebensraum				
lfd. Nummer:	<b>4840</b>	Fläche: in m <sup>2</sup>	<b>0</b>	Länge in m:	<b>0</b>
Bestandestyp:	<b>0204 Streuobstbestand (Streuobstwiese/-weide, Obstbaumreihen)</b>				
Charakteristik:	Bearbeiter: TB Lebensraum				
lfd. Nummer:	<b>4841</b>	Fläche: in m <sup>2</sup>	<b>0</b>	Länge in m:	<b>0</b>
Bestandestyp:	<b>0204 Streuobstbestand (Streuobstwiese/-weide, Obstbaumreihen)</b>				
Charakteristik:	Bearbeiter: TB Lebensraum				
lfd. Nummer:	<b>4842</b>	Fläche: in m <sup>2</sup>	<b>0</b>	Länge in m:	<b>0</b>
Bestandestyp:	<b>0204 Streuobstbestand (Streuobstwiese/-weide, Obstbaumreihen)</b>				
Charakteristik:	Bearbeiter: TB Lebensraum				
lfd. Nummer:	<b>4843</b>	Fläche: in m <sup>2</sup>	<b>0</b>	Länge in m:	<b>0</b>
Bestandestyp:	<b>0204 Streuobstbestand (Streuobstwiese/-weide, Obstbaumreihen)</b>				
Charakteristik:	Bearbeiter: TB Lebensraum				
lfd. Nummer:	<b>4844</b>	Fläche: in m <sup>2</sup>	<b>0</b>	Länge in m:	<b>0</b>
Bestandestyp:	<b>0204 Streuobstbestand (Streuobstwiese/-weide, Obstbaumreihen)</b>				
Charakteristik:	Bearbeiter: TB Lebensraum				
lfd. Nummer:	<b>4845</b>	Fläche: in m <sup>2</sup>	<b>0</b>	Länge in m:	<b>0</b>
Bestandestyp:	<b>0206 Baumreihe, Allee</b>				
Charakteristik:	Bearbeiter: TB Lebensraum				
lfd. Nummer:	<b>4846</b>	Fläche: in m <sup>2</sup>	<b>0</b>	Länge in m:	<b>0</b>
Bestandestyp:	<b>0203 Heckenzug</b>				
Charakteristik:	Picea abies ,Larix decidua, Cedrus sp. Bearbeiter: TB Lebensraum				
lfd. Nummer:	<b>4847</b>	Fläche: in m <sup>2</sup>	<b>0</b>	Länge in m:	<b>0</b>
Bestandestyp:	<b>0102 Nadelwald/Nadelholzforst</b>				
Charakteristik:	Bearbeiter: TB Lebensraum				
lfd. Nummer:	<b>4848</b>	Fläche: in m <sup>2</sup>	<b>0</b>	Länge in m:	<b>0</b>
Bestandestyp:	<b>0401 Stehendes Gewässer</b>				
Charakteristik:	Fischteich ohne Ufergehölz, relativ flache Ufer Bearbeiter: TB Lebensraum				
lfd. Nummer:	<b>4849</b>	Fläche: in m <sup>2</sup>	<b>0</b>	Länge in m:	<b>0</b>
Bestandestyp:	<b>0401 Stehendes Gewässer</b>				
Charakteristik:	Fischteich ohne Ufergehölz, relativ flache Ufer Bearbeiter: TB Lebensraum				
lfd. Nummer:	<b>4850</b>	Fläche: in m <sup>2</sup>	<b>0</b>	Länge in m:	<b>0</b>
Bestandestyp:	<b>0204 Streuobstbestand (Streuobstwiese/-weide, Obstbaumreihen)</b>				
Charakteristik:	Bearbeiter: TB Lebensraum				

lfd. Nummer:	<b>4851</b>	Fläche: in m <sup>2</sup>	<b>0</b>	Länge in m:	<b>0</b>
Bestandestyp:	<b>0204 Streuobstbestand (Streuobstwiese/-weide, Obstbaumreihen)</b>				
Charakteristik:					
	Bearbeiter: TB Lebensraum				
lfd. Nummer:	<b>4852</b>	Fläche: in m <sup>2</sup>	<b>0</b>	Länge in m:	<b>0</b>
Bestandestyp:	<b>0103 Laub-Nadel-Mischwald/Laub-Nadelholz-Mischforst</b>				
Charakteristik:					
	Bearbeiter: TB Lebensraum				
lfd. Nummer:	<b>4853</b>	Fläche: in m <sup>2</sup>	<b>0</b>	Länge in m:	<b>0</b>
Bestandestyp:	<b>0202 Uferbegleitgehölz</b>				
Charakteristik:	Fraxinus exelsior, Alnus glutinosa, Salix sp.				
	Bearbeiter: TB Lebensraum				
lfd. Nummer:	<b>4854</b>	Fläche: in m <sup>2</sup>	<b>0</b>	Länge in m:	<b>0</b>
Bestandestyp:	<b>0102 Nadelwald/Nadelholzforst</b>				
Charakteristik:					
	Bearbeiter: TB Lebensraum				
lfd. Nummer:	<b>4855</b>	Fläche: in m <sup>2</sup>	<b>0</b>	Länge in m:	<b>0</b>
Bestandestyp:	<b>0104 Laubwald/Laubholzforst</b>				
Charakteristik:					
	Bearbeiter: TB Lebensraum				
lfd. Nummer:	<b>4856</b>	Fläche: in m <sup>2</sup>	<b>0</b>	Länge in m:	<b>0</b>
Bestandestyp:	<b>0204 Streuobstbestand (Streuobstwiese/-weide, Obstbaumreihen)</b>				
Charakteristik:					
	Bearbeiter: TB Lebensraum				
lfd. Nummer:	<b>4857</b>	Fläche: in m <sup>2</sup>	<b>0</b>	Länge in m:	<b>0</b>
Bestandestyp:	<b>0204 Streuobstbestand (Streuobstwiese/-weide, Obstbaumreihen)</b>				
Charakteristik:					
	Bearbeiter: TB Lebensraum				
lfd. Nummer:	<b>4858</b>	Fläche: in m <sup>2</sup>	<b>0</b>	Länge in m:	<b>0</b>
Bestandestyp:	<b>0206 Baumreihe, Allee</b>				
Charakteristik:					
	Bearbeiter: TB Lebensraum				
lfd. Nummer:	<b>4859</b>	Fläche: in m <sup>2</sup>	<b>0</b>	Länge in m:	<b>0</b>
Bestandestyp:	<b>0206 Baumreihe, Allee</b>				
Charakteristik:					
	Bearbeiter: TB Lebensraum				
lfd. Nummer:	<b>4860</b>	Fläche: in m <sup>2</sup>	<b>0</b>	Länge in m:	<b>0</b>
Bestandestyp:	<b>0206 Baumreihe, Allee</b>				
Charakteristik:					
	Bearbeiter: TB Lebensraum				
lfd. Nummer:	<b>4861</b>	Fläche: in m <sup>2</sup>	<b>0</b>	Länge in m:	<b>0</b>
Bestandestyp:	<b>0206 Baumreihe, Allee</b>				
Charakteristik:					
	Bearbeiter: TB Lebensraum				
lfd. Nummer:	<b>4862</b>	Fläche: in m <sup>2</sup>	<b>0</b>	Länge in m:	<b>0</b>
Bestandestyp:	<b>0104 Laubwald/Laubholzforst</b>				
Charakteristik:					
	Bearbeiter: TB Lebensraum				

lfd. Nummer:	<b>4863</b>	Fläche: in m <sup>2</sup>	<b>0</b>	Länge in m:	<b>0</b>
Bestandestyp:	<b>0104 Laubwald/Laubholzforst</b>				
Charakteristik:					
	Bearbeiter: TB Lebensraum				
lfd. Nummer:	<b>4864</b>	Fläche: in m <sup>2</sup>	<b>0</b>	Länge in m:	<b>0</b>
Bestandestyp:	<b>0104 Laubwald/Laubholzforst</b>				
Charakteristik:					
	Bearbeiter: TB Lebensraum				
lfd. Nummer:	<b>4865</b>	Fläche: in m <sup>2</sup>	<b>0</b>	Länge in m:	<b>0</b>
Bestandestyp:	<b>0204 Streuobstbestand (Streuobstwiese/-weide, Obstbaumreihen)</b>				
Charakteristik:					
	Bearbeiter: TB Lebensraum				
lfd. Nummer:	<b>4866</b>	Fläche: in m <sup>2</sup>	<b>0</b>	Länge in m:	<b>0</b>
Bestandestyp:	<b>0104 Laubwald/Laubholzforst</b>				
Charakteristik:					
	Bearbeiter: TB Lebensraum				
lfd. Nummer:	<b>4867</b>	Fläche: in m <sup>2</sup>	<b>0</b>	Länge in m:	<b>0</b>
Bestandestyp:	<b>0206 Baumreihe, Allee</b>				
Charakteristik:					
	Bearbeiter: TB Lebensraum				
lfd. Nummer:	<b>4868</b>	Fläche: in m <sup>2</sup>	<b>0</b>	Länge in m:	<b>0</b>
Bestandestyp:	<b>0207 Markanter Einzelbaum</b>				
Charakteristik:					
	Bearbeiter: TB Lebensraum				
lfd. Nummer:	<b>4869</b>	Fläche: in m <sup>2</sup>	<b>0</b>	Länge in m:	<b>0</b>
Bestandestyp:	<b>0207 Markanter Einzelbaum</b>				
Charakteristik:					
	Bearbeiter: TB Lebensraum				
lfd. Nummer:	<b>4870</b>	Fläche: in m <sup>2</sup>	<b>0</b>	Länge in m:	<b>0</b>
Bestandestyp:	<b>0207 Markanter Einzelbaum</b>				
Charakteristik:					
	Bearbeiter: TB Lebensraum				
lfd. Nummer:	<b>4871</b>	Fläche: in m <sup>2</sup>	<b>0</b>	Länge in m:	<b>0</b>
Bestandestyp:	<b>0202 Uferbegleitgehölz</b>				
Charakteristik:	Fraxinus excelsior, Alnus glutinosa				
	Bearbeiter: TB Lebensraum				
lfd. Nummer:	<b>4872</b>	Fläche: in m <sup>2</sup>	<b>0</b>	Länge in m:	<b>0</b>
Bestandestyp:	<b>0102 Nadelwald/Nadelholzforst</b>				
Charakteristik:					
	Bearbeiter: TB Lebensraum				
lfd. Nummer:	<b>4873</b>	Fläche: in m <sup>2</sup>	<b>0</b>	Länge in m:	<b>0</b>
Bestandestyp:	<b>0204 Streuobstbestand (Streuobstwiese/-weide, Obstbaumreihen)</b>				
Charakteristik:					
	Bearbeiter: TB Lebensraum				
lfd. Nummer:	<b>4874</b>	Fläche: in m <sup>2</sup>	<b>0</b>	Länge in m:	<b>0</b>
Bestandestyp:	<b>0204 Streuobstbestand (Streuobstwiese/-weide, Obstbaumreihen)</b>				
Charakteristik:					
	Bearbeiter: TB Lebensraum				



lfd. Nummer:	<b>4875</b>	Fläche: in m <sup>2</sup>	<b>0</b>	Länge in m:	<b>0</b>
Bestandestyp:	<b>0104 Laubwald/Laubholzforst</b>				
Charakteristik:	Bearbeiter: TB Lebensraum				
lfd. Nummer:	<b>4876</b>	Fläche: in m <sup>2</sup>	<b>0</b>	Länge in m:	<b>0</b>
Bestandestyp:	<b>0103 Laub-Nadel-Mischwald/Laub-Nadelholz-Mischforst</b>				
Charakteristik:	Bearbeiter: TB Lebensraum				
lfd. Nummer:	<b>4877</b>	Fläche: in m <sup>2</sup>	<b>0</b>	Länge in m:	<b>0</b>
Bestandestyp:	<b>0206 Baumreihe, Allee</b>				
Charakteristik:	Bearbeiter: TB Lebensraum				
lfd. Nummer:	<b>4878</b>	Fläche: in m <sup>2</sup>	<b>0</b>	Länge in m:	<b>0</b>
Bestandestyp:	<b>0206 Baumreihe, Allee</b>				
Charakteristik:	Bearbeiter: TB Lebensraum				
lfd. Nummer:	<b>4879</b>	Fläche: in m <sup>2</sup>	<b>0</b>	Länge in m:	<b>0</b>
Bestandestyp:	<b>0206 Baumreihe, Allee</b>				
Charakteristik:	Bearbeiter: TB Lebensraum				
lfd. Nummer:	<b>4880</b>	Fläche: in m <sup>2</sup>	<b>0</b>	Länge in m:	<b>0</b>
Bestandestyp:	<b>0103 Laub-Nadel-Mischwald/Laub-Nadelholz-Mischforst</b>				
Charakteristik:	Bearbeiter: TB Lebensraum				
lfd. Nummer:	<b>4881</b>	Fläche: in m <sup>2</sup>	<b>0</b>	Länge in m:	<b>0</b>
Bestandestyp:	<b>0102 Nadelwald/Nadelholzforst</b>				
Charakteristik:	Bearbeiter: TB Lebensraum				
lfd. Nummer:	<b>4882</b>	Fläche: in m <sup>2</sup>	<b>0</b>	Länge in m:	<b>0</b>
Bestandestyp:	<b>0103 Laub-Nadel-Mischwald/Laub-Nadelholz-Mischforst</b>				
Charakteristik:	Bearbeiter: TB Lebensraum				
lfd. Nummer:	<b>4883</b>	Fläche: in m <sup>2</sup>	<b>0</b>	Länge in m:	<b>0</b>
Bestandestyp:	<b>0102 Nadelwald/Nadelholzforst</b>				
Charakteristik:	Bearbeiter: TB Lebensraum				
lfd. Nummer:	<b>4884</b>	Fläche: in m <sup>2</sup>	<b>0</b>	Länge in m:	<b>0</b>
Bestandestyp:	<b>0103 Laub-Nadel-Mischwald/Laub-Nadelholz-Mischforst</b>				
Charakteristik:	Bearbeiter: TB Lebensraum				
lfd. Nummer:	<b>4885</b>	Fläche: in m <sup>2</sup>	<b>0</b>	Länge in m:	<b>0</b>
Bestandestyp:	<b>0204 Streuobstbestand (Streuobstwiese/-weide, Obstbaumreihen)</b>				
Charakteristik:	Bearbeiter: TB Lebensraum				
lfd. Nummer:	<b>4886</b>	Fläche: in m <sup>2</sup>	<b>0</b>	Länge in m:	<b>0</b>
Bestandestyp:	<b>0204 Streuobstbestand (Streuobstwiese/-weide, Obstbaumreihen)</b>				
Charakteristik:	Bearbeiter: TB Lebensraum				

lfd. Nummer:	<b>4887</b>	Fläche: in m <sup>2</sup>	<b>0</b>	Länge in m:	<b>0</b>
Bestandestyp:	<b>0103 Laub-Nadel-Mischwald/Laub-Nadelholz-Mischforst</b>				
Charakteristik:					
	Bearbeiter: TB Lebensraum				
lfd. Nummer:	<b>4888</b>	Fläche: in m <sup>2</sup>	<b>0</b>	Länge in m:	<b>0</b>
Bestandestyp:	<b>0103 Laub-Nadel-Mischwald/Laub-Nadelholz-Mischforst</b>				
Charakteristik:					
	Bearbeiter: TB Lebensraum				
lfd. Nummer:	<b>4889</b>	Fläche: in m <sup>2</sup>	<b>0</b>	Länge in m:	<b>0</b>
Bestandestyp:	<b>0102 Nadelwald/Nadelholzforst</b>				
Charakteristik:					
	Bearbeiter: TB Lebensraum				
lfd. Nummer:	<b>4890</b>	Fläche: in m <sup>2</sup>	<b>0</b>	Länge in m:	<b>0</b>
Bestandestyp:	<b>0206 Baumreihe, Allee</b>				
Charakteristik:					
	Bearbeiter: TB Lebensraum				
lfd. Nummer:	<b>4891</b>	Fläche: in m <sup>2</sup>	<b>0</b>	Länge in m:	<b>0</b>
Bestandestyp:	<b>0102 Nadelwald/Nadelholzforst</b>				
Charakteristik:					
	Bearbeiter: TB Lebensraum				
lfd. Nummer:	<b>4892</b>	Fläche: in m <sup>2</sup>	<b>0</b>	Länge in m:	<b>0</b>
Bestandestyp:	<b>0103 Laub-Nadel-Mischwald/Laub-Nadelholz-Mischforst</b>				
Charakteristik:					
	Bearbeiter: TB Lebensraum				
lfd. Nummer:	<b>4893</b>	Fläche: in m <sup>2</sup>	<b>0</b>	Länge in m:	<b>0</b>
Bestandestyp:	<b>0207 Markanter Einzelbaum</b>				
Charakteristik:					
	Bearbeiter: TB Lebensraum				
lfd. Nummer:	<b>4894</b>	Fläche: in m <sup>2</sup>	<b>0</b>	Länge in m:	<b>0</b>
Bestandestyp:	<b>0102 Nadelwald/Nadelholzforst</b>				
Charakteristik:					
	Bearbeiter: TB Lebensraum				
lfd. Nummer:	<b>4895</b>	Fläche: in m <sup>2</sup>	<b>0</b>	Länge in m:	<b>0</b>
Bestandestyp:	<b>0102 Nadelwald/Nadelholzforst</b>				
Charakteristik:					
	Bearbeiter: TB Lebensraum				
lfd. Nummer:	<b>4896</b>	Fläche: in m <sup>2</sup>	<b>0</b>	Länge in m:	<b>0</b>
Bestandestyp:	<b>0204 Streuobstbestand (Streuobstwiese/-weide, Obstbaumreihen)</b>				
Charakteristik:					
	Bearbeiter: TB Lebensraum				
lfd. Nummer:	<b>4897</b>	Fläche: in m <sup>2</sup>	<b>0</b>	Länge in m:	<b>0</b>
Bestandestyp:	<b>0204 Streuobstbestand (Streuobstwiese/-weide, Obstbaumreihen)</b>				
Charakteristik:					
	Bearbeiter: TB Lebensraum				
lfd. Nummer:	<b>4898</b>	Fläche: in m <sup>2</sup>	<b>0</b>	Länge in m:	<b>0</b>
Bestandestyp:	<b>0402 Fließendes Gewässer</b>				
Charakteristik:	ca 70 cm breites grabenartiges Gerinne im Wald				
	Bearbeiter: TB Lebensraum				

lfd. Nummer:	<b>4899</b>	Fläche: in m <sup>2</sup>	<b>0</b>	Länge in m:	<b>0</b>
Bestandestyp:	<b>0103 Laub-Nadel-Mischwald/Laub-Nadelholz-Mischforst</b>				
Charakteristik:					
	Bearbeiter: TB Lebensraum				
lfd. Nummer:	<b>4900</b>	Fläche: in m <sup>2</sup>	<b>0</b>	Länge in m:	<b>0</b>
Bestandestyp:	<b>0204 Streuobstbestand (Streuobstwiese/-weide, Obstbaumreihen)</b>				
Charakteristik:					
	Bearbeiter: TB Lebensraum				
lfd. Nummer:	<b>4901</b>	Fläche: in m <sup>2</sup>	<b>0</b>	Länge in m:	<b>0</b>
Bestandestyp:	<b>0206 Baumreihe, Allee</b>				
Charakteristik:					
	Bearbeiter: TB Lebensraum				
lfd. Nummer:	<b>4902</b>	Fläche: in m <sup>2</sup>	<b>0</b>	Länge in m:	<b>0</b>
Bestandestyp:	<b>0204 Streuobstbestand (Streuobstwiese/-weide, Obstbaumreihen)</b>				
Charakteristik:					
	Bearbeiter: TB Lebensraum				
lfd. Nummer:	<b>4903</b>	Fläche: in m <sup>2</sup>	<b>0</b>	Länge in m:	<b>0</b>
Bestandestyp:	<b>0204 Streuobstbestand (Streuobstwiese/-weide, Obstbaumreihen)</b>				
Charakteristik:					
	Bearbeiter: TB Lebensraum				
lfd. Nummer:	<b>4905</b>	Fläche: in m <sup>2</sup>	<b>0</b>	Länge in m:	<b>0</b>
Bestandestyp:	<b>0202 Uferbegleitgehölz</b>				
Charakteristik:	Fraxinus excelsior, Alnus glutinosa				
	Bearbeiter: TB Lebensraum				
lfd. Nummer:	<b>4907</b>	Fläche: in m <sup>2</sup>	<b>0</b>	Länge in m:	<b>0</b>
Bestandestyp:	<b>0103 Laub-Nadel-Mischwald/Laub-Nadelholz-Mischforst</b>				
Charakteristik:					
	Bearbeiter: TB Lebensraum				
lfd. Nummer:	<b>4908</b>	Fläche: in m <sup>2</sup>	<b>0</b>	Länge in m:	<b>0</b>
Bestandestyp:	<b>0204 Streuobstbestand (Streuobstwiese/-weide, Obstbaumreihen)</b>				
Charakteristik:					
	Bearbeiter: TB Lebensraum				
lfd. Nummer:	<b>4909</b>	Fläche: in m <sup>2</sup>	<b>0</b>	Länge in m:	<b>0</b>
Bestandestyp:	<b>0206 Baumreihe, Allee</b>				
Charakteristik:					
	Bearbeiter: TB Lebensraum				
lfd. Nummer:	<b>4910</b>	Fläche: in m <sup>2</sup>	<b>0</b>	Länge in m:	<b>0</b>
Bestandestyp:	<b>0206 Baumreihe, Allee</b>				
Charakteristik:					
	Bearbeiter: TB Lebensraum				
lfd. Nummer:	<b>4911</b>	Fläche: in m <sup>2</sup>	<b>0</b>	Länge in m:	<b>0</b>
Bestandestyp:	<b>0103 Laub-Nadel-Mischwald/Laub-Nadelholz-Mischforst</b>				
Charakteristik:					
	Bearbeiter: TB Lebensraum				
lfd. Nummer:	<b>4912</b>	Fläche: in m <sup>2</sup>	<b>0</b>	Länge in m:	<b>0</b>
Bestandestyp:	<b>0206 Baumreihe, Allee</b>				
Charakteristik:					
	Bearbeiter: TB Lebensraum				

lfd. Nummer:	<b>4913</b>	Fläche: in m <sup>2</sup>	<b>0</b>	Länge in m:	<b>0</b>
Bestandestyp:	<b>0206 Baumreihe, Allee</b>				
Charakteristik:					
		Bearbeiter:	TB Lebensraum		
lfd. Nummer:	<b>4914</b>	Fläche: in m <sup>2</sup>	<b>0</b>	Länge in m:	<b>0</b>
Bestandestyp:	<b>0206 Baumreihe, Allee</b>				
Charakteristik:					
		Bearbeiter:	TB Lebensraum		
lfd. Nummer:	<b>4915</b>	Fläche: in m <sup>2</sup>	<b>0</b>	Länge in m:	<b>0</b>
Bestandestyp:	<b>0206 Baumreihe, Allee</b>				
Charakteristik:					
		Bearbeiter:	TB Lebensraum		
lfd. Nummer:	<b>4916</b>	Fläche: in m <sup>2</sup>	<b>0</b>	Länge in m:	<b>0</b>
Bestandestyp:	<b>0206 Baumreihe, Allee</b>				
Charakteristik:					
		Bearbeiter:	TB Lebensraum		
lfd. Nummer:	<b>4917</b>	Fläche: in m <sup>2</sup>	<b>0</b>	Länge in m:	<b>0</b>
Bestandestyp:	<b>0206 Baumreihe, Allee</b>				
Charakteristik:					
		Bearbeiter:	TB Lebensraum		
lfd. Nummer:	<b>4918</b>	Fläche: in m <sup>2</sup>	<b>0</b>	Länge in m:	<b>0</b>
Bestandestyp:	<b>0206 Baumreihe, Allee</b>				
Charakteristik:					
		Bearbeiter:	TB Lebensraum		
lfd. Nummer:	<b>4919</b>	Fläche: in m <sup>2</sup>	<b>0</b>	Länge in m:	<b>0</b>
Bestandestyp:	<b>0206 Baumreihe, Allee</b>				
Charakteristik:					
		Bearbeiter:	TB Lebensraum		
lfd. Nummer:	<b>4920</b>	Fläche: in m <sup>2</sup>	<b>0</b>	Länge in m:	<b>0</b>
Bestandestyp:	<b>0104 Laubwald/Laubholzforst</b>				
Charakteristik:					
		Bearbeiter:	TB Lebensraum		
lfd. Nummer:	<b>4921</b>	Fläche: in m <sup>2</sup>	<b>0</b>	Länge in m:	<b>0</b>
Bestandestyp:	<b>0207 Markanter Einzelbaum</b>				
Charakteristik:					
		Bearbeiter:	TB Lebensraum		
lfd. Nummer:	<b>4922</b>	Fläche: in m <sup>2</sup>	<b>0</b>	Länge in m:	<b>0</b>
Bestandestyp:	<b>0204 Streuobstbestand (Streuobstwiese/-weide, Obstbaumreihen)</b>				
Charakteristik:					
		Bearbeiter:	TB Lebensraum		
lfd. Nummer:	<b>4923</b>	Fläche: in m <sup>2</sup>	<b>0</b>	Länge in m:	<b>0</b>
Bestandestyp:	<b>0204 Streuobstbestand (Streuobstwiese/-weide, Obstbaumreihen)</b>				
Charakteristik:					
		Bearbeiter:	TB Lebensraum		
lfd. Nummer:	<b>4924</b>	Fläche: in m <sup>2</sup>	<b>0</b>	Länge in m:	<b>0</b>
Bestandestyp:	<b>0204 Streuobstbestand (Streuobstwiese/-weide, Obstbaumreihen)</b>				
Charakteristik:					
		Bearbeiter:	TB Lebensraum		

lfd. Nummer:	<b>4925</b>	Fläche: in m <sup>2</sup>	<b>0</b>	Länge in m:	<b>0</b>
Bestandestyp:	<b>0204 Streuobstbestand (Streuobstwiese/-weide, Obstbaumreihen)</b>				
Charakteristik:					
	Bearbeiter: TB Lebensraum				
lfd. Nummer:	<b>4926</b>	Fläche: in m <sup>2</sup>	<b>0</b>	Länge in m:	<b>0</b>
Bestandestyp:	<b>0204 Streuobstbestand (Streuobstwiese/-weide, Obstbaumreihen)</b>				
Charakteristik:					
	Bearbeiter: TB Lebensraum				
lfd. Nummer:	<b>4927</b>	Fläche: in m <sup>2</sup>	<b>0</b>	Länge in m:	<b>0</b>
Bestandestyp:	<b>0207 Markanter Einzelbaum</b>				
Charakteristik:					
	Bearbeiter: TB Lebensraum				
lfd. Nummer:	<b>4928</b>	Fläche: in m <sup>2</sup>	<b>0</b>	Länge in m:	<b>0</b>
Bestandestyp:	<b>0206 Baumreihe, Allee</b>				
Charakteristik:					
	Bearbeiter: TB Lebensraum				
lfd. Nummer:	<b>4929</b>	Fläche: in m <sup>2</sup>	<b>0</b>	Länge in m:	<b>0</b>
Bestandestyp:	<b>0102 Nadelwald/Nadelholzforst</b>				
Charakteristik:					
	Bearbeiter: TB Lebensraum				
lfd. Nummer:	<b>4930</b>	Fläche: in m <sup>2</sup>	<b>0</b>	Länge in m:	<b>0</b>
Bestandestyp:	<b>0104 Laubwald/Laubholzforst</b>				
Charakteristik:					
	Bearbeiter: TB Lebensraum				
lfd. Nummer:	<b>4931</b>	Fläche: in m <sup>2</sup>	<b>0</b>	Länge in m:	<b>0</b>
Bestandestyp:	<b>0204 Streuobstbestand (Streuobstwiese/-weide, Obstbaumreihen)</b>				
Charakteristik:					
	Bearbeiter: TB Lebensraum				
lfd. Nummer:	<b>4932</b>	Fläche: in m <sup>2</sup>	<b>0</b>	Länge in m:	<b>0</b>
Bestandestyp:	<b>0204 Streuobstbestand (Streuobstwiese/-weide, Obstbaumreihen)</b>				
Charakteristik:					
	Bearbeiter: TB Lebensraum				
lfd. Nummer:	<b>4933</b>	Fläche: in m <sup>2</sup>	<b>0</b>	Länge in m:	<b>0</b>
Bestandestyp:	<b>0206 Baumreihe, Allee</b>				
Charakteristik:					
	Bearbeiter: TB Lebensraum				
lfd. Nummer:	<b>4934</b>	Fläche: in m <sup>2</sup>	<b>0</b>	Länge in m:	<b>0</b>
Bestandestyp:	<b>0204 Streuobstbestand (Streuobstwiese/-weide, Obstbaumreihen)</b>				
Charakteristik:					
	Bearbeiter: TB Lebensraum				
lfd. Nummer:	<b>4936</b>	Fläche: in m <sup>2</sup>	<b>0</b>	Länge in m:	<b>0</b>
Bestandestyp:	<b>0103 Laub-Nadel-Mischwald/Laub-Nadelholz-Mischforst</b>				
Charakteristik:					
	Bearbeiter: TB Lebensraum				
lfd. Nummer:	<b>4937</b>	Fläche: in m <sup>2</sup>	<b>0</b>	Länge in m:	<b>0</b>
Bestandestyp:	<b>0206 Baumreihe, Allee</b>				
Charakteristik:					
	Bearbeiter: TB Lebensraum				

lfd. Nummer:	<b>4938</b>	Fläche: in m <sup>2</sup>	<b>0</b>	Länge in m:	<b>0</b>
Bestandestyp:	<b>0206 Baumreihe, Allee</b>				
Charakteristik:					
		Bearbeiter:	TB Lebensraum		
lfd. Nummer:	<b>4939</b>	Fläche: in m <sup>2</sup>	<b>0</b>	Länge in m:	<b>0</b>
Bestandestyp:	<b>0206 Baumreihe, Allee</b>				
Charakteristik:					
		Bearbeiter:	TB Lebensraum		
lfd. Nummer:	<b>4940</b>	Fläche: in m <sup>2</sup>	<b>0</b>	Länge in m:	<b>0</b>
Bestandestyp:	<b>0206 Baumreihe, Allee</b>				
Charakteristik:					
		Bearbeiter:	TB Lebensraum		
lfd. Nummer:	<b>4941</b>	Fläche: in m <sup>2</sup>	<b>0</b>	Länge in m:	<b>0</b>
Bestandestyp:	<b>0204 Streuobstbestand (Streuobstwiese/-weide, Obstbaumreihen)</b>				
Charakteristik:					
		Bearbeiter:	TB Lebensraum		
lfd. Nummer:	<b>4942</b>	Fläche: in m <sup>2</sup>	<b>0</b>	Länge in m:	<b>0</b>
Bestandestyp:	<b>0206 Baumreihe, Allee</b>				
Charakteristik:					
		Bearbeiter:	TB Lebensraum		
lfd. Nummer:	<b>4943</b>	Fläche: in m <sup>2</sup>	<b>0</b>	Länge in m:	<b>0</b>
Bestandestyp:	<b>0206 Baumreihe, Allee</b>				
Charakteristik:					
		Bearbeiter:	TB Lebensraum		
lfd. Nummer:	<b>4944</b>	Fläche: in m <sup>2</sup>	<b>0</b>	Länge in m:	<b>0</b>
Bestandestyp:	<b>0207 Markanter Einzelbaum</b>				
Charakteristik:					
		Bearbeiter:	TB Lebensraum		
lfd. Nummer:	<b>4945</b>	Fläche: in m <sup>2</sup>	<b>0</b>	Länge in m:	<b>0</b>
Bestandestyp:	<b>0402 Fließendes Gewässer</b>				
Charakteristik:	ca 1 m breiter mäandrierender Bach, Sohlmaterial: Lehm und Sand, naturnah				
		Bearbeiter:	TB Lebensraum		
lfd. Nummer:	<b>4946</b>	Fläche: in m <sup>2</sup>	<b>0</b>	Länge in m:	<b>0</b>
Bestandestyp:	<b>0202 Uferbegleitgehölz</b>				
Charakteristik:	Populus tremula, Alnus glutinosa				
		Bearbeiter:	TB Lebensraum		
lfd. Nummer:	<b>4947</b>	Fläche: in m <sup>2</sup>	<b>0</b>	Länge in m:	<b>0</b>
Bestandestyp:	<b>0202 Uferbegleitgehölz</b>				
Charakteristik:	Populus tremula, Alnus glutinosa				
		Bearbeiter:	TB Lebensraum		
lfd. Nummer:	<b>4948</b>	Fläche: in m <sup>2</sup>	<b>0</b>	Länge in m:	<b>0</b>
Bestandestyp:	<b>0202 Uferbegleitgehölz</b>				
Charakteristik:	Populus tremula, Alnus glutinosa				
		Bearbeiter:	TB Lebensraum		
lfd. Nummer:	<b>4949</b>	Fläche: in m <sup>2</sup>	<b>0</b>	Länge in m:	<b>0</b>
Bestandestyp:	<b>0202 Uferbegleitgehölz</b>				
Charakteristik:	Populus tremula, Alnus glutinosa				
		Bearbeiter:	TB Lebensraum		

lfd. Nummer:	<b>4950</b>	Fläche: in m <sup>2</sup>	<b>0</b>	Länge in m:	<b>0</b>
Bestandestyp:	<b>0202 Uferbegleitgehölz</b>				
Charakteristik:	Alnus glutinosa (dominierend), Salix psp., Fraxinus excelsior, Larix decidua (!)				
	Bearbeiter: TB Lebensraum				
lfd. Nummer:	<b>4951</b>	Fläche: in m <sup>2</sup>	<b>0</b>	Länge in m:	<b>0</b>
Bestandestyp:	<b>0202 Uferbegleitgehölz</b>				
Charakteristik:	Alnus glutinosa (dominierend), Salix psp., Fraxinus excelsior, Larix decidua (!)				
	Bearbeiter: TB Lebensraum				
lfd. Nummer:	<b>4952</b>	Fläche: in m <sup>2</sup>	<b>0</b>	Länge in m:	<b>0</b>
Bestandestyp:	<b>0202 Uferbegleitgehölz</b>				
Charakteristik:	Alnus glutinosa (dominierend), Salix psp., Fraxinus excelsior, Larix decidua (!)				
	Bearbeiter: TB Lebensraum				
lfd. Nummer:	<b>4953</b>	Fläche: in m <sup>2</sup>	<b>0</b>	Länge in m:	<b>0</b>
Bestandestyp:	<b>0102 Nadelwald/Nadelholzforst</b>				
Charakteristik:					
	Bearbeiter: TB Lebensraum				
lfd. Nummer:	<b>4954</b>	Fläche: in m <sup>2</sup>	<b>0</b>	Länge in m:	<b>0</b>
Bestandestyp:	<b>0102 Nadelwald/Nadelholzforst</b>				
Charakteristik:					
	Bearbeiter: TB Lebensraum				
lfd. Nummer:	<b>4955</b>	Fläche: in m <sup>2</sup>	<b>0</b>	Länge in m:	<b>0</b>
Bestandestyp:	<b>0102 Nadelwald/Nadelholzforst</b>				
Charakteristik:					
	Bearbeiter: TB Lebensraum				
lfd. Nummer:	<b>4956</b>	Fläche: in m <sup>2</sup>	<b>0</b>	Länge in m:	<b>0</b>
Bestandestyp:	<b>0102 Nadelwald/Nadelholzforst</b>				
Charakteristik:					
	Bearbeiter: TB Lebensraum				
lfd. Nummer:	<b>4957</b>	Fläche: in m <sup>2</sup>	<b>0</b>	Länge in m:	<b>0</b>
Bestandestyp:	<b>0102 Nadelwald/Nadelholzforst</b>				
Charakteristik:					
	Bearbeiter: TB Lebensraum				
lfd. Nummer:	<b>4958</b>	Fläche: in m <sup>2</sup>	<b>0</b>	Länge in m:	<b>0</b>
Bestandestyp:	<b>0102 Nadelwald/Nadelholzforst</b>				
Charakteristik:					
	Bearbeiter: TB Lebensraum				
lfd. Nummer:	<b>4959</b>	Fläche: in m <sup>2</sup>	<b>0</b>	Länge in m:	<b>0</b>
Bestandestyp:	<b>0207 Markanter Einzelbaum</b>				
Charakteristik:					
	Bearbeiter: TB Lebensraum				
lfd. Nummer:	<b>4960</b>	Fläche: in m <sup>2</sup>	<b>0</b>	Länge in m:	<b>0</b>
Bestandestyp:	<b>0206 Baumreihe, Allee</b>				
Charakteristik:					
	Bearbeiter: TB Lebensraum				
lfd. Nummer:	<b>4961</b>	Fläche: in m <sup>2</sup>	<b>0</b>	Länge in m:	<b>0</b>
Bestandestyp:	<b>0207 Markanter Einzelbaum</b>				
Charakteristik:					
	Bearbeiter: TB Lebensraum				

lfd. Nummer:	<b>4962</b>	Fläche: in m <sup>2</sup>	<b>0</b>	Länge in m:	<b>0</b>
Bestandestyp:	<b>0202 Uferbegleitgehölz</b>				
Charakteristik:	Alnus glutinosa				
		Bearbeiter:	TB Lebensraum		
lfd. Nummer:	<b>4963</b>	Fläche: in m <sup>2</sup>	<b>0</b>	Länge in m:	<b>0</b>
Bestandestyp:	<b>0102 Nadelwald/Nadelholzforst</b>				
Charakteristik:					
		Bearbeiter:	TB Lebensraum		
lfd. Nummer:	<b>4964</b>	Fläche: in m <sup>2</sup>	<b>0</b>	Länge in m:	<b>0</b>
Bestandestyp:	<b>0102 Nadelwald/Nadelholzforst</b>				
Charakteristik:					
		Bearbeiter:	TB Lebensraum		
lfd. Nummer:	<b>4965</b>	Fläche: in m <sup>2</sup>	<b>0</b>	Länge in m:	<b>0</b>
Bestandestyp:	<b>0102 Nadelwald/Nadelholzforst</b>				
Charakteristik:					
		Bearbeiter:	TB Lebensraum		
lfd. Nummer:	<b>4966</b>	Fläche: in m <sup>2</sup>	<b>0</b>	Länge in m:	<b>0</b>
Bestandestyp:	<b>0207 Markanter Einzelbaum</b>				
Charakteristik:					
		Bearbeiter:	TB Lebensraum		
lfd. Nummer:	<b>4967</b>	Fläche: in m <sup>2</sup>	<b>0</b>	Länge in m:	<b>0</b>
Bestandestyp:	<b>0207 Markanter Einzelbaum</b>				
Charakteristik:					
		Bearbeiter:	TB Lebensraum		
lfd. Nummer:	<b>4968</b>	Fläche: in m <sup>2</sup>	<b>0</b>	Länge in m:	<b>0</b>
Bestandestyp:	<b>0207 Markanter Einzelbaum</b>				
Charakteristik:					
		Bearbeiter:	TB Lebensraum		
lfd. Nummer:	<b>4969</b>	Fläche: in m <sup>2</sup>	<b>0</b>	Länge in m:	<b>0</b>
Bestandestyp:	<b>0207 Markanter Einzelbaum</b>				
Charakteristik:					
		Bearbeiter:	TB Lebensraum		
lfd. Nummer:	<b>4970</b>	Fläche: in m <sup>2</sup>	<b>0</b>	Länge in m:	<b>0</b>
Bestandestyp:	<b>0202 Uferbegleitgehölz</b>				
Charakteristik:	Alnus glutinosa				
		Bearbeiter:	TB Lebensraum		
lfd. Nummer:	<b>4971</b>	Fläche: in m <sup>2</sup>	<b>0</b>	Länge in m:	<b>0</b>
Bestandestyp:	<b>0104 Laubwald/Laubholzforst</b>				
Charakteristik:					
		Bearbeiter:	TB Lebensraum		
lfd. Nummer:	<b>4972</b>	Fläche: in m <sup>2</sup>	<b>0</b>	Länge in m:	<b>0</b>
Bestandestyp:	<b>0104 Laubwald/Laubholzforst</b>				
Charakteristik:					
		Bearbeiter:	TB Lebensraum		
lfd. Nummer:	<b>4973</b>	Fläche: in m <sup>2</sup>	<b>0</b>	Länge in m:	<b>0</b>
Bestandestyp:	<b>0102 Nadelwald/Nadelholzforst</b>				
Charakteristik:					
		Bearbeiter:	TB Lebensraum		



lfd. Nummer:	<b>4974</b>	Fläche: in m <sup>2</sup>	<b>0</b>	Länge in m:	<b>0</b>
Bestandestyp:	<b>0102 Nadelwald/Nadelholzforst</b>				
Charakteristik:					
	Bearbeiter: TB Lebensraum				
lfd. Nummer:	<b>4975</b>	Fläche: in m <sup>2</sup>	<b>0</b>	Länge in m:	<b>0</b>
Bestandestyp:	<b>0203 Heckenzug</b>				
Charakteristik:	Quercus robur, Betula pendula, Corylus avellana				
	Bearbeiter: TB Lebensraum				
lfd. Nummer:	<b>4976</b>	Fläche: in m <sup>2</sup>	<b>0</b>	Länge in m:	<b>0</b>
Bestandestyp:	<b>0207 Markanter Einzelbaum</b>				
Charakteristik:					
	Bearbeiter: TB Lebensraum				
lfd. Nummer:	<b>4977</b>	Fläche: in m <sup>2</sup>	<b>0</b>	Länge in m:	<b>0</b>
Bestandestyp:	<b>0207 Markanter Einzelbaum</b>				
Charakteristik:					
	Bearbeiter: TB Lebensraum				
lfd. Nummer:	<b>4978</b>	Fläche: in m <sup>2</sup>	<b>0</b>	Länge in m:	<b>0</b>
Bestandestyp:	<b>0207 Markanter Einzelbaum</b>				
Charakteristik:					
	Bearbeiter: TB Lebensraum				
lfd. Nummer:	<b>4979</b>	Fläche: in m <sup>2</sup>	<b>0</b>	Länge in m:	<b>0</b>
Bestandestyp:	<b>0206 Baumreihe, Allee</b>				
Charakteristik:					
	Bearbeiter: TB Lebensraum				
lfd. Nummer:	<b>4980</b>	Fläche: in m <sup>2</sup>	<b>0</b>	Länge in m:	<b>0</b>
Bestandestyp:	<b>0204 Streuobstbestand (Streuobstwiese/-weide, Obstbaumreihen)</b>				
Charakteristik:					
	Bearbeiter: TB Lebensraum				
lfd. Nummer:	<b>4981</b>	Fläche: in m <sup>2</sup>	<b>0</b>	Länge in m:	<b>0</b>
Bestandestyp:	<b>030801 Trocken-, Halbtrockenrasen und Grusfluren einschließlich der bodensauren Halbtrockenrasen und (Silikat-)Grusfluren</b>				
Charakteristik:	Magerwiesensteifen auf Geländeböschung: Arten: Agrostis capillaris, Dianthus carthusianorum, Thymus pulegioides, Knautia arvensis, Daucus carota				
	Bearbeiter: TB Lebensraum				
lfd. Nummer:	<b>4982</b>	Fläche: in m <sup>2</sup>	<b>0</b>	Länge in m:	<b>0</b>
Bestandestyp:	<b>0203 Heckenzug</b>				
Charakteristik:	Geländestufe an Grundgrenze mit Magerwiesenvegetation				
	Bearbeiter: TB Lebensraum				
lfd. Nummer:	<b>4983</b>	Fläche: in m <sup>2</sup>	<b>0</b>	Länge in m:	<b>0</b>
Bestandestyp:	<b>0104 Laubwald/Laubholzforst</b>				
Charakteristik:					
	Bearbeiter: TB Lebensraum				
lfd. Nummer:	<b>4984</b>	Fläche: in m <sup>2</sup>	<b>0</b>	Länge in m:	<b>0</b>
Bestandestyp:	<b>0207 Markanter Einzelbaum</b>				
Charakteristik:					
	Bearbeiter: TB Lebensraum				
lfd. Nummer:	<b>4985</b>	Fläche: in m <sup>2</sup>	<b>0</b>	Länge in m:	<b>0</b>
Bestandestyp:	<b>0104 Laubwald/Laubholzforst</b>				
Charakteristik:					
	Bearbeiter: TB Lebensraum				

lfd. Nummer:	<b>4986</b>	Fläche: in m <sup>2</sup>	<b>0</b>	Länge in m:	<b>0</b>
Bestandestyp:	<b>0102 Nadelwald/Nadelholzforst</b>				
Charakteristik:					
	Bearbeiter: TB Lebensraum				
lfd. Nummer:	<b>4987</b>	Fläche: in m <sup>2</sup>	<b>0</b>	Länge in m:	<b>0</b>
Bestandestyp:	<b>0104 Laubwald/Laubholzforst</b>				
Charakteristik:					
	Bearbeiter: TB Lebensraum				
lfd. Nummer:	<b>4988</b>	Fläche: in m <sup>2</sup>	<b>0</b>	Länge in m:	<b>0</b>
Bestandestyp:	<b>0207 Markanter Einzelbaum</b>				
Charakteristik:					
	Bearbeiter: TB Lebensraum				
lfd. Nummer:	<b>4989</b>	Fläche: in m <sup>2</sup>	<b>0</b>	Länge in m:	<b>0</b>
Bestandestyp:	<b>0207 Markanter Einzelbaum</b>				
Charakteristik:					
	Bearbeiter: TB Lebensraum				
lfd. Nummer:	<b>4990</b>	Fläche: in m <sup>2</sup>	<b>0</b>	Länge in m:	<b>0</b>
Bestandestyp:	<b>0204 Streuobstbestand (Streuobstwiese/-weide, Obstbaumreihen)</b>				
Charakteristik:					
	Bearbeiter: TB Lebensraum				
lfd. Nummer:	<b>4991</b>	Fläche: in m <sup>2</sup>	<b>0</b>	Länge in m:	<b>0</b>
Bestandestyp:	<b>0204 Streuobstbestand (Streuobstwiese/-weide, Obstbaumreihen)</b>				
Charakteristik:					
	Bearbeiter: TB Lebensraum				
lfd. Nummer:	<b>4992</b>	Fläche: in m <sup>2</sup>	<b>0</b>	Länge in m:	<b>0</b>
Bestandestyp:	<b>0204 Streuobstbestand (Streuobstwiese/-weide, Obstbaumreihen)</b>				
Charakteristik:					
	Bearbeiter: TB Lebensraum				
lfd. Nummer:	<b>4993</b>	Fläche: in m <sup>2</sup>	<b>0</b>	Länge in m:	<b>0</b>
Bestandestyp:	<b>0204 Streuobstbestand (Streuobstwiese/-weide, Obstbaumreihen)</b>				
Charakteristik:					
	Bearbeiter: TB Lebensraum				
lfd. Nummer:	<b>4994</b>	Fläche: in m <sup>2</sup>	<b>0</b>	Länge in m:	<b>0</b>
Bestandestyp:	<b>0207 Markanter Einzelbaum</b>				
Charakteristik:					
	Bearbeiter: TB Lebensraum				
lfd. Nummer:	<b>4995</b>	Fläche: in m <sup>2</sup>	<b>0</b>	Länge in m:	<b>0</b>
Bestandestyp:	<b>0204 Streuobstbestand (Streuobstwiese/-weide, Obstbaumreihen)</b>				
Charakteristik:					
	Bearbeiter: TB Lebensraum				
lfd. Nummer:	<b>4996</b>	Fläche: in m <sup>2</sup>	<b>0</b>	Länge in m:	<b>0</b>
Bestandestyp:	<b>0104 Laubwald/Laubholzforst</b>				
Charakteristik:					
	Bearbeiter: TB Lebensraum				
lfd. Nummer:	<b>4997</b>	Fläche: in m <sup>2</sup>	<b>0</b>	Länge in m:	<b>0</b>
Bestandestyp:	<b>0202 Uferbegleitgehölz</b>				
Charakteristik:	Picea abies, Carpinus betulus, Acer pseudoplatanus, Acer pseudoplatanus				
	Bearbeiter: TB Lebensraum				

lfd. Nummer:	<b>4998</b>	Fläche: in m <sup>2</sup>	<b>0</b>	Länge in m:	<b>0</b>
Bestandestyp:	<b>0102 Nadelwald/Nadelholzforst</b>				
Charakteristik:					
	Bearbeiter: TB Lebensraum				
lfd. Nummer:	<b>4999</b>	Fläche: in m <sup>2</sup>	<b>0</b>	Länge in m:	<b>0</b>
Bestandestyp:	<b>0202 Uferbegleitgehölz</b>				
Charakteristik:	Fraxinus excelsior, Acer pseudoplatatanus, Sambucus nigra, Corylus avellana				
	Bearbeiter: TB Lebensraum				
lfd. Nummer:	<b>5000</b>	Fläche: in m <sup>2</sup>	<b>0</b>	Länge in m:	<b>0</b>
Bestandestyp:	<b>0202 Uferbegleitgehölz</b>				
Charakteristik:	Fraxinus excelsior, Acer pseudoplatatanus, Sambucus nigra, Corylus avellana				
	Bearbeiter: TB Lebensraum				
lfd. Nummer:	<b>5001</b>	Fläche: in m <sup>2</sup>	<b>0</b>	Länge in m:	<b>0</b>
Bestandestyp:	<b>0102 Nadelwald/Nadelholzforst</b>				
Charakteristik:					
	Bearbeiter: TB Lebensraum				
lfd. Nummer:	<b>5002</b>	Fläche: in m <sup>2</sup>	<b>0</b>	Länge in m:	<b>0</b>
Bestandestyp:	<b>0204 Streuobstbestand (Streuobstwiese/-weide, Obstbaumreihen)</b>				
Charakteristik:					
	Bearbeiter: TB Lebensraum				
lfd. Nummer:	<b>5003</b>	Fläche: in m <sup>2</sup>	<b>0</b>	Länge in m:	<b>0</b>
Bestandestyp:	<b>0204 Streuobstbestand (Streuobstwiese/-weide, Obstbaumreihen)</b>				
Charakteristik:					
	Bearbeiter: TB Lebensraum				
lfd. Nummer:	<b>5004</b>	Fläche: in m <sup>2</sup>	<b>0</b>	Länge in m:	<b>0</b>
Bestandestyp:	<b>0204 Streuobstbestand (Streuobstwiese/-weide, Obstbaumreihen)</b>				
Charakteristik:					
	Bearbeiter: TB Lebensraum				
lfd. Nummer:	<b>5005</b>	Fläche: in m <sup>2</sup>	<b>0</b>	Länge in m:	<b>0</b>
Bestandestyp:	<b>0203 Heckenzug</b>				
Charakteristik:	Fraxinus excelsior, Quercus robur, Corylus avellana				
	Bearbeiter: TB Lebensraum				
lfd. Nummer:	<b>5008</b>	Fläche: in m <sup>2</sup>	<b>0</b>	Länge in m:	<b>0</b>
Bestandestyp:	<b>0202 Uferbegleitgehölz</b>				
Charakteristik:	Acer pseudoplatatanus , Fraxinus excelsior, Sambucus nigra, Corylus avellana				
	Bearbeiter: TB Lebensraum				
lfd. Nummer:	<b>5009</b>	Fläche: in m <sup>2</sup>	<b>0</b>	Länge in m:	<b>0</b>
Bestandestyp:	<b>0102 Nadelwald/Nadelholzforst</b>				
Charakteristik:					
	Bearbeiter: TB Lebensraum				
lfd. Nummer:	<b>5012</b>	Fläche: in m <sup>2</sup>	<b>0</b>	Länge in m:	<b>0</b>
Bestandestyp:	<b>0104 Laubwald/Laubholzforst</b>				
Charakteristik:					
	Bearbeiter: TB Lebensraum				
lfd. Nummer:	<b>5013</b>	Fläche: in m <sup>2</sup>	<b>0</b>	Länge in m:	<b>0</b>
Bestandestyp:	<b>0206 Baumreihe, Allee</b>				
Charakteristik:					
	Bearbeiter: TB Lebensraum				

lfd. Nummer:	<b>5014</b>	Fläche: in m <sup>2</sup>	<b>0</b>	Länge in m:	<b>0</b>
Bestandestyp:	<b>0206 Baumreihe, Allee</b>				
Charakteristik:					
		Bearbeiter:	TB Lebensraum		
lfd. Nummer:	<b>5015</b>	Fläche: in m <sup>2</sup>	<b>0</b>	Länge in m:	<b>0</b>
Bestandestyp:	<b>0206 Baumreihe, Allee</b>				
Charakteristik:					
		Bearbeiter:	TB Lebensraum		
lfd. Nummer:	<b>5016</b>	Fläche: in m <sup>2</sup>	<b>0</b>	Länge in m:	<b>0</b>
Bestandestyp:	<b>0206 Baumreihe, Allee</b>				
Charakteristik:					
		Bearbeiter:	TB Lebensraum		
lfd. Nummer:	<b>5017</b>	Fläche: in m <sup>2</sup>	<b>0</b>	Länge in m:	<b>0</b>
Bestandestyp:	<b>0204 Streuobstbestand (Streuobstwiese/-weide, Obstbaumreihen)</b>				
Charakteristik:					
		Bearbeiter:	TB Lebensraum		
lfd. Nummer:	<b>5018</b>	Fläche: in m <sup>2</sup>	<b>0</b>	Länge in m:	<b>0</b>
Bestandestyp:	<b>0207 Markanter Einzelbaum</b>				
Charakteristik:					
		Bearbeiter:	TB Lebensraum		
lfd. Nummer:	<b>5019</b>	Fläche: in m <sup>2</sup>	<b>0</b>	Länge in m:	<b>0</b>
Bestandestyp:	<b>0207 Markanter Einzelbaum</b>				
Charakteristik:					
		Bearbeiter:	TB Lebensraum		
lfd. Nummer:	<b>5020</b>	Fläche: in m <sup>2</sup>	<b>0</b>	Länge in m:	<b>0</b>
Bestandestyp:	<b>0207 Markanter Einzelbaum</b>				
Charakteristik:					
		Bearbeiter:	TB Lebensraum		
lfd. Nummer:	<b>5021</b>	Fläche: in m <sup>2</sup>	<b>0</b>	Länge in m:	<b>0</b>
Bestandestyp:	<b>0206 Baumreihe, Allee</b>				
Charakteristik:					
		Bearbeiter:	TB Lebensraum		
lfd. Nummer:	<b>5022</b>	Fläche: in m <sup>2</sup>	<b>0</b>	Länge in m:	<b>0</b>
Bestandestyp:	<b>0207 Markanter Einzelbaum</b>				
Charakteristik:					
		Bearbeiter:	TB Lebensraum		
lfd. Nummer:	<b>5023</b>	Fläche: in m <sup>2</sup>	<b>0</b>	Länge in m:	<b>0</b>
Bestandestyp:	<b>0207 Markanter Einzelbaum</b>				
Charakteristik:					
		Bearbeiter:	TB Lebensraum		
lfd. Nummer:	<b>5024</b>	Fläche: in m <sup>2</sup>	<b>0</b>	Länge in m:	<b>0</b>
Bestandestyp:	<b>0207 Markanter Einzelbaum</b>				
Charakteristik:					
		Bearbeiter:	TB Lebensraum		
lfd. Nummer:	<b>5025</b>	Fläche: in m <sup>2</sup>	<b>0</b>	Länge in m:	<b>0</b>
Bestandestyp:	<b>0202 Uferbegleitgehölz</b>				
Charakteristik:	Fraxinus excelsior (dominierend), Acer pseudoplatanus, Alnus glutinosa, Corylus avellana				
		Bearbeiter:	TB Lebensraum		

lfd. Nummer:	<b>5026</b>	Fläche: in m <sup>2</sup>	<b>0</b>	Länge in m:	<b>0</b>
Bestandestyp:	<b>0102 Nadelwald/Nadelholzforst</b>				
Charakteristik:					
	Bearbeiter: TB Lebensraum				
lfd. Nummer:	<b>5027</b>	Fläche: in m <sup>2</sup>	<b>0</b>	Länge in m:	<b>0</b>
Bestandestyp:	<b>0103 Laub-Nadel-Mischwald/Laub-Nadelholz-Mischforst</b>				
Charakteristik:					
	Bearbeiter: TB Lebensraum				
lfd. Nummer:	<b>5028</b>	Fläche: in m <sup>2</sup>	<b>0</b>	Länge in m:	<b>0</b>
Bestandestyp:	<b>0102 Nadelwald/Nadelholzforst</b>				
Charakteristik:					
	Bearbeiter: TB Lebensraum				
lfd. Nummer:	<b>5029</b>	Fläche: in m <sup>2</sup>	<b>0</b>	Länge in m:	<b>0</b>
Bestandestyp:	<b>0206 Baumreihe, Allee</b>				
Charakteristik:					
	Bearbeiter: TB Lebensraum				
lfd. Nummer:	<b>5030</b>	Fläche: in m <sup>2</sup>	<b>0</b>	Länge in m:	<b>0</b>
Bestandestyp:	<b>0206 Baumreihe, Allee</b>				
Charakteristik:					
	Bearbeiter: TB Lebensraum				
lfd. Nummer:	<b>5031</b>	Fläche: in m <sup>2</sup>	<b>0</b>	Länge in m:	<b>0</b>
Bestandestyp:	<b>0204 Streuobstbestand (Streuobstwiese/-weide, Obstbaumreihen)</b>				
Charakteristik:					
	Bearbeiter: TB Lebensraum				
lfd. Nummer:	<b>5032</b>	Fläche: in m <sup>2</sup>	<b>0</b>	Länge in m:	<b>0</b>
Bestandestyp:	<b>0204 Streuobstbestand (Streuobstwiese/-weide, Obstbaumreihen)</b>				
Charakteristik:					
	Bearbeiter: TB Lebensraum				
lfd. Nummer:	<b>5033</b>	Fläche: in m <sup>2</sup>	<b>0</b>	Länge in m:	<b>0</b>
Bestandestyp:	<b>0102 Nadelwald/Nadelholzforst</b>				
Charakteristik:					
	Bearbeiter: TB Lebensraum				
lfd. Nummer:	<b>5034</b>	Fläche: in m <sup>2</sup>	<b>0</b>	Länge in m:	<b>0</b>
Bestandestyp:	<b>0204 Streuobstbestand (Streuobstwiese/-weide, Obstbaumreihen)</b>				
Charakteristik:					
	Bearbeiter: TB Lebensraum				
lfd. Nummer:	<b>5035</b>	Fläche: in m <sup>2</sup>	<b>0</b>	Länge in m:	<b>0</b>
Bestandestyp:	<b>0204 Streuobstbestand (Streuobstwiese/-weide, Obstbaumreihen)</b>				
Charakteristik:					
	Bearbeiter: TB Lebensraum				
lfd. Nummer:	<b>5036</b>	Fläche: in m <sup>2</sup>	<b>0</b>	Länge in m:	<b>0</b>
Bestandestyp:	<b>0206 Baumreihe, Allee</b>				
Charakteristik:					
	Bearbeiter: TB Lebensraum				
lfd. Nummer:	<b>5037</b>	Fläche: in m <sup>2</sup>	<b>0</b>	Länge in m:	<b>0</b>
Bestandestyp:	<b>0207 Markanter Einzelbaum</b>				
Charakteristik:					
	Bearbeiter: TB Lebensraum				

lfd. Nummer:	<b>5038</b>	Fläche: in m <sup>2</sup>	<b>0</b>	Länge in m:	<b>0</b>
Bestandestyp:	<b>0207 Markanter Einzelbaum</b>				
Charakteristik:					
	Bearbeiter: TB Lebensraum				
lfd. Nummer:	<b>5039</b>	Fläche: in m <sup>2</sup>	<b>0</b>	Länge in m:	<b>0</b>
Bestandestyp:	<b>0206 Baumreihe, Allee</b>				
Charakteristik:					
	Bearbeiter: TB Lebensraum				
lfd. Nummer:	<b>5040</b>	Fläche: in m <sup>2</sup>	<b>0</b>	Länge in m:	<b>0</b>
Bestandestyp:	<b>0206 Baumreihe, Allee</b>				
Charakteristik:					
	Bearbeiter: TB Lebensraum				
lfd. Nummer:	<b>5041</b>	Fläche: in m <sup>2</sup>	<b>0</b>	Länge in m:	<b>0</b>
Bestandestyp:	<b>0206 Baumreihe, Allee</b>				
Charakteristik:					
	Bearbeiter: TB Lebensraum				
lfd. Nummer:	<b>5042</b>	Fläche: in m <sup>2</sup>	<b>0</b>	Länge in m:	<b>0</b>
Bestandestyp:	<b>0206 Baumreihe, Allee</b>				
Charakteristik:					
	Bearbeiter: TB Lebensraum				
lfd. Nummer:	<b>5043</b>	Fläche: in m <sup>2</sup>	<b>0</b>	Länge in m:	<b>0</b>
Bestandestyp:	<b>0206 Baumreihe, Allee</b>				
Charakteristik:					
	Bearbeiter: TB Lebensraum				
lfd. Nummer:	<b>5044</b>	Fläche: in m <sup>2</sup>	<b>0</b>	Länge in m:	<b>0</b>
Bestandestyp:	<b>0206 Baumreihe, Allee</b>				
Charakteristik:					
	Bearbeiter: TB Lebensraum				
lfd. Nummer:	<b>5045</b>	Fläche: in m <sup>2</sup>	<b>0</b>	Länge in m:	<b>0</b>
Bestandestyp:	<b>0206 Baumreihe, Allee</b>				
Charakteristik:					
	Bearbeiter: TB Lebensraum				
lfd. Nummer:	<b>5046</b>	Fläche: in m <sup>2</sup>	<b>0</b>	Länge in m:	<b>0</b>
Bestandestyp:	<b>0206 Baumreihe, Allee</b>				
Charakteristik:					
	Bearbeiter: TB Lebensraum				
lfd. Nummer:	<b>5048</b>	Fläche: in m <sup>2</sup>	<b>0</b>	Länge in m:	<b>0</b>
Bestandestyp:	<b>0104 Laubwald/Laubholzforst</b>				
Charakteristik:					
	Bearbeiter: TB Lebensraum				
lfd. Nummer:	<b>5049</b>	Fläche: in m <sup>2</sup>	<b>0</b>	Länge in m:	<b>0</b>
Bestandestyp:	<b>0204 Streuobstbestand (Streuobstwiese/-weide, Obstbaumreihen)</b>				
Charakteristik:					
	Bearbeiter: TB Lebensraum				
lfd. Nummer:	<b>5050</b>	Fläche: in m <sup>2</sup>	<b>0</b>	Länge in m:	<b>0</b>
Bestandestyp:	<b>0204 Streuobstbestand (Streuobstwiese/-weide, Obstbaumreihen)</b>				
Charakteristik:					
	Bearbeiter: TB Lebensraum				

lfd. Nummer:	<b>5051</b>	Fläche: in m <sup>2</sup>	<b>0</b>	Länge in m:	<b>0</b>
Bestandestyp:	<b>0204 Streuobstbestand (Streuobstwiese/-weide, Obstbaumreihen)</b>				
Charakteristik:					
	Bearbeiter: TB Lebensraum				
lfd. Nummer:	<b>5052</b>	Fläche: in m <sup>2</sup>	<b>0</b>	Länge in m:	<b>0</b>
Bestandestyp:	<b>0104 Laubwald/Laubholzforst</b>				
Charakteristik:					
	Bearbeiter: TB Lebensraum				
lfd. Nummer:	<b>5053</b>	Fläche: in m <sup>2</sup>	<b>0</b>	Länge in m:	<b>0</b>
Bestandestyp:	<b>0102 Nadelwald/Nadelholzforst</b>				
Charakteristik:					
	Bearbeiter: TB Lebensraum				
lfd. Nummer:	<b>5055</b>	Fläche: in m <sup>2</sup>	<b>0</b>	Länge in m:	<b>0</b>
Bestandestyp:	<b>0103 Laub-Nadel-Mischwald/Laub-Nadelholz-Mischforst</b>				
Charakteristik:					
	Bearbeiter: TB Lebensraum				
lfd. Nummer:	<b>5056</b>	Fläche: in m <sup>2</sup>	<b>0</b>	Länge in m:	<b>0</b>
Bestandestyp:	<b>0204 Streuobstbestand (Streuobstwiese/-weide, Obstbaumreihen)</b>				
Charakteristik:					
	Bearbeiter: TB Lebensraum				
lfd. Nummer:	<b>5057</b>	Fläche: in m <sup>2</sup>	<b>0</b>	Länge in m:	<b>0</b>
Bestandestyp:	<b>0206 Baumreihe, Allee</b>				
Charakteristik:					
	Bearbeiter: TB Lebensraum				
lfd. Nummer:	<b>5058</b>	Fläche: in m <sup>2</sup>	<b>0</b>	Länge in m:	<b>0</b>
Bestandestyp:	<b>0206 Baumreihe, Allee</b>				
Charakteristik:					
	Bearbeiter: TB Lebensraum				
lfd. Nummer:	<b>5059</b>	Fläche: in m <sup>2</sup>	<b>0</b>	Länge in m:	<b>0</b>
Bestandestyp:	<b>0202 Uferbegleitgehölz</b>				
Charakteristik:	Fraxinus excelsior, Acer pseudoplatanus, Salix sp, Sambucus nigra				
	Bearbeiter: TB Lebensraum				
lfd. Nummer:	<b>5060</b>	Fläche: in m <sup>2</sup>	<b>0</b>	Länge in m:	<b>0</b>
Bestandestyp:	<b>0104 Laubwald/Laubholzforst</b>				
Charakteristik:					
	Bearbeiter: TB Lebensraum				
lfd. Nummer:	<b>5061</b>	Fläche: in m <sup>2</sup>	<b>0</b>	Länge in m:	<b>0</b>
Bestandestyp:	<b>0103 Laub-Nadel-Mischwald/Laub-Nadelholz-Mischforst</b>				
Charakteristik:					
	Bearbeiter: TB Lebensraum				
lfd. Nummer:	<b>5062</b>	Fläche: in m <sup>2</sup>	<b>0</b>	Länge in m:	<b>0</b>
Bestandestyp:	<b>0401 Stehendes Gewässer</b>				
Charakteristik:	Fischteich mit steilen Uferböschungen				
	Bearbeiter: TB Lebensraum				
lfd. Nummer:	<b>5063</b>	Fläche: in m <sup>2</sup>	<b>0</b>	Länge in m:	<b>0</b>
Bestandestyp:	<b>0401 Stehendes Gewässer</b>				
Charakteristik:	Fischteich mit steilen Uferböschungen				
	Bearbeiter: TB Lebensraum				

lfd. Nummer:	<b>5064</b>	Fläche: in m <sup>2</sup>	<b>0</b>	Länge in m:	<b>0</b>
Bestandestyp:	<b>0401 Stehendes Gewässer</b>				
Charakteristik:	Fischteich mit steilen Uferböschungen				
	Bearbeiter: TB Lebensraum				
lfd. Nummer:	<b>5065</b>	Fläche: in m <sup>2</sup>	<b>0</b>	Länge in m:	<b>0</b>
Bestandestyp:	<b>0202 Uferbegleitgehölz</b>				
Charakteristik:	Alnus glutinosa, Acer pseudoplatanus, Carpinus betulus, Picea abies				
	Bearbeiter: TB Lebensraum				
lfd. Nummer:	<b>5066</b>	Fläche: in m <sup>2</sup>	<b>0</b>	Länge in m:	<b>0</b>
Bestandestyp:	<b>0102 Nadelwald/Nadelholzforst</b>				
Charakteristik:					
	Bearbeiter: TB Lebensraum				
lfd. Nummer:	<b>5067</b>	Fläche: in m <sup>2</sup>	<b>0</b>	Länge in m:	<b>0</b>
Bestandestyp:	<b>0103 Laub-Nadel-Mischwald/Laub-Nadelholz-Mischforst</b>				
Charakteristik:					
	Bearbeiter: TB Lebensraum				
lfd. Nummer:	<b>5068</b>	Fläche: in m <sup>2</sup>	<b>0</b>	Länge in m:	<b>0</b>
Bestandestyp:	<b>0202 Uferbegleitgehölz</b>				
Charakteristik:	Alnus glutinosa, Acer pseudoplatanus, Carpinus betulus, Picea abies				
	Bearbeiter: TB Lebensraum				
lfd. Nummer:	<b>5069</b>	Fläche: in m <sup>2</sup>	<b>0</b>	Länge in m:	<b>0</b>
Bestandestyp:	<b>0102 Nadelwald/Nadelholzforst</b>				
Charakteristik:					
	Bearbeiter: TB Lebensraum				
lfd. Nummer:	<b>5071</b>	Fläche: in m <sup>2</sup>	<b>0</b>	Länge in m:	<b>0</b>
Bestandestyp:	<b>0204 Streuobstbestand (Streuobstwiese/-weide, Obstbaumreihen)</b>				
Charakteristik:					
	Bearbeiter: TB Lebensraum				
lfd. Nummer:	<b>5072</b>	Fläche: in m <sup>2</sup>	<b>0</b>	Länge in m:	<b>0</b>
Bestandestyp:	<b>0204 Streuobstbestand (Streuobstwiese/-weide, Obstbaumreihen)</b>				
Charakteristik:					
	Bearbeiter: TB Lebensraum				
lfd. Nummer:	<b>5073</b>	Fläche: in m <sup>2</sup>	<b>0</b>	Länge in m:	<b>0</b>
Bestandestyp:	<b>0206 Baumreihe, Allee</b>				
Charakteristik:					
	Bearbeiter: TB Lebensraum				
lfd. Nummer:	<b>5075</b>	Fläche: in m <sup>2</sup>	<b>0</b>	Länge in m:	<b>0</b>
Bestandestyp:	<b>0202 Uferbegleitgehölz</b>				
Charakteristik:	Acer pseudoplatanus, Carpinus betulus, Corylus avellana, Picea abies				
	Bearbeiter: TB Lebensraum				
lfd. Nummer:	<b>5077</b>	Fläche: in m <sup>2</sup>	<b>0</b>	Länge in m:	<b>0</b>
Bestandestyp:	<b>0206 Baumreihe, Allee</b>				
Charakteristik:					
	Bearbeiter: TB Lebensraum				
lfd. Nummer:	<b>5078</b>	Fläche: in m <sup>2</sup>	<b>0</b>	Länge in m:	<b>0</b>
Bestandestyp:	<b>0204 Streuobstbestand (Streuobstwiese/-weide, Obstbaumreihen)</b>				
Charakteristik:					
	Bearbeiter: TB Lebensraum				



lfd. Nummer:	<b>5079</b>	Fläche: in m <sup>2</sup>	<b>0</b>	Länge in m:	<b>0</b>
Bestandestyp:	<b>0102 Nadelwald/Nadelholzforst</b>				
Charakteristik:					
	Bearbeiter: TB Lebensraum				
lfd. Nummer:	<b>5080</b>	Fläche: in m <sup>2</sup>	<b>0</b>	Länge in m:	<b>0</b>
Bestandestyp:	<b>0201 Kleinstwaldfläche ("Feldgehölz"), Gebüsch oder Baumgruppe unter 1000m<sup>2</sup></b>				
Charakteristik:					
	Bearbeiter: TB Lebensraum				
lfd. Nummer:	<b>5081</b>	Fläche: in m <sup>2</sup>	<b>0</b>	Länge in m:	<b>0</b>
Bestandestyp:	<b>0102 Nadelwald/Nadelholzforst</b>				
Charakteristik:					
	Bearbeiter: TB Lebensraum				
lfd. Nummer:	<b>5082</b>	Fläche: in m <sup>2</sup>	<b>0</b>	Länge in m:	<b>0</b>
Bestandestyp:	<b>0206 Baumreihe, Allee</b>				
Charakteristik:					
	Bearbeiter: TB Lebensraum				
lfd. Nummer:	<b>5083</b>	Fläche: in m <sup>2</sup>	<b>0</b>	Länge in m:	<b>0</b>
Bestandestyp:	<b>0204 Streuobstbestand (Streuobstwiese/-weide, Obstbaumreihen)</b>				
Charakteristik:					
	Bearbeiter: TB Lebensraum				
lfd. Nummer:	<b>5084</b>	Fläche: in m <sup>2</sup>	<b>0</b>	Länge in m:	<b>0</b>
Bestandestyp:	<b>0204 Streuobstbestand (Streuobstwiese/-weide, Obstbaumreihen)</b>				
Charakteristik:					
	Bearbeiter: TB Lebensraum				
lfd. Nummer:	<b>5085</b>	Fläche: in m <sup>2</sup>	<b>0</b>	Länge in m:	<b>0</b>
Bestandestyp:	<b>0204 Streuobstbestand (Streuobstwiese/-weide, Obstbaumreihen)</b>				
Charakteristik:					
	Bearbeiter: TB Lebensraum				
lfd. Nummer:	<b>5086</b>	Fläche: in m <sup>2</sup>	<b>0</b>	Länge in m:	<b>0</b>
Bestandestyp:	<b>0204 Streuobstbestand (Streuobstwiese/-weide, Obstbaumreihen)</b>				
Charakteristik:					
	Bearbeiter: TB Lebensraum				
lfd. Nummer:	<b>5087</b>	Fläche: in m <sup>2</sup>	<b>0</b>	Länge in m:	<b>0</b>
Bestandestyp:	<b>0204 Streuobstbestand (Streuobstwiese/-weide, Obstbaumreihen)</b>				
Charakteristik:					
	Bearbeiter: TB Lebensraum				
lfd. Nummer:	<b>5088</b>	Fläche: in m <sup>2</sup>	<b>0</b>	Länge in m:	<b>0</b>
Bestandestyp:	<b>0204 Streuobstbestand (Streuobstwiese/-weide, Obstbaumreihen)</b>				
Charakteristik:					
	Bearbeiter: TB Lebensraum				
lfd. Nummer:	<b>5089</b>	Fläche: in m <sup>2</sup>	<b>0</b>	Länge in m:	<b>0</b>
Bestandestyp:	<b>0206 Baumreihe, Allee</b>				
Charakteristik:					
	Bearbeiter: TB Lebensraum				
lfd. Nummer:	<b>5090</b>	Fläche: in m <sup>2</sup>	<b>0</b>	Länge in m:	<b>0</b>
Bestandestyp:	<b>0206 Baumreihe, Allee</b>				
Charakteristik:					
	Bearbeiter: TB Lebensraum				

lfd. Nummer:	<b>5091</b>	Fläche: in m <sup>2</sup>	<b>0</b>	Länge in m:	<b>0</b>
Bestandestyp:	<b>0206 Baumreihe, Allee</b>				
Charakteristik:					
	Bearbeiter: TB Lebensraum				
lfd. Nummer:	<b>5092</b>	Fläche: in m <sup>2</sup>	<b>0</b>	Länge in m:	<b>0</b>
Bestandestyp:	<b>0206 Baumreihe, Allee</b>				
Charakteristik:					
	Bearbeiter: TB Lebensraum				
lfd. Nummer:	<b>5093</b>	Fläche: in m <sup>2</sup>	<b>0</b>	Länge in m:	<b>0</b>
Bestandestyp:	<b>0104 Laubwald/Laubholzforst</b>				
Charakteristik:					
	Bearbeiter: TB Lebensraum				
lfd. Nummer:	<b>5094</b>	Fläche: in m <sup>2</sup>	<b>0</b>	Länge in m:	<b>0</b>
Bestandestyp:	<b>0104 Laubwald/Laubholzforst</b>				
Charakteristik:					
	Bearbeiter: TB Lebensraum				
lfd. Nummer:	<b>5095</b>	Fläche: in m <sup>2</sup>	<b>0</b>	Länge in m:	<b>0</b>
Bestandestyp:	<b>0202 Uferbegleitgehölz</b>				
Charakteristik:	Alnus glutinosa, Acer pseudoplatanus, Carpinus betulus, Picea abies				
	Bearbeiter: TB Lebensraum				
lfd. Nummer:	<b>5096</b>	Fläche: in m <sup>2</sup>	<b>0</b>	Länge in m:	<b>0</b>
Bestandestyp:	<b>0104 Laubwald/Laubholzforst</b>				
Charakteristik:					
	Bearbeiter: TB Lebensraum				
lfd. Nummer:	<b>5097</b>	Fläche: in m <sup>2</sup>	<b>0</b>	Länge in m:	<b>0</b>
Bestandestyp:	<b>0103 Laub-Nadel-Mischwald/Laub-Nadelholz-Mischforst</b>				
Charakteristik:					
	Bearbeiter: TB Lebensraum				
lfd. Nummer:	<b>5098</b>	Fläche: in m <sup>2</sup>	<b>0</b>	Länge in m:	<b>0</b>
Bestandestyp:	<b>0204 Streuobstbestand (Streuobstwiese/-weide, Obstbaumreihen)</b>				
Charakteristik:					
	Bearbeiter: TB Lebensraum				
lfd. Nummer:	<b>5099</b>	Fläche: in m <sup>2</sup>	<b>0</b>	Länge in m:	<b>0</b>
Bestandestyp:	<b>0202 Uferbegleitgehölz</b>				
Charakteristik:	Fraxinus excelsior, Alnus glutinosa,				
	Bearbeiter: TB Lebensraum				
lfd. Nummer:	<b>5100</b>	Fläche: in m <sup>2</sup>	<b>0</b>	Länge in m:	<b>0</b>
Bestandestyp:	<b>0202 Uferbegleitgehölz</b>				
Charakteristik:	Alnus glutinosa				
	Bearbeiter: TB Lebensraum				
lfd. Nummer:	<b>5101</b>	Fläche: in m <sup>2</sup>	<b>0</b>	Länge in m:	<b>0</b>
Bestandestyp:	<b>0102 Nadelwald/Nadelholzforst</b>				
Charakteristik:					
	Bearbeiter: TB Lebensraum				
lfd. Nummer:	<b>5102</b>	Fläche: in m <sup>2</sup>	<b>0</b>	Länge in m:	<b>0</b>
Bestandestyp:	<b>0202 Uferbegleitgehölz</b>				
Charakteristik:	Schmales Ufergehölz, teilweise reicht Picea abies bis an die Ufer, Corylus avellana, Quercus robur, Alnus glutinosa, Fraxinus excelsior				
	Bearbeiter: TB Lebensraum				

lfd. Nummer:	<b>5103</b>	Fläche: in m <sup>2</sup>	<b>0</b>	Länge in m:	<b>0</b>
Bestandestyp:	<b>0202 Uferbegleitgehölz</b>				
Charakteristik:	Schmales Ufergehölz, teilweise reicht Picea abies bis an die Ufer, Corylus avellana, Quercus robur, Alnus glutinosa, Fraxinus excelsior				
	Bearbeiter: TB Lebensraum				
lfd. Nummer:	<b>5104</b>	Fläche: in m <sup>2</sup>	<b>0</b>	Länge in m:	<b>0</b>
Bestandestyp:	<b>0102 Nadelwald/Nadelholzforst</b>				
Charakteristik:					
	Bearbeiter: TB Lebensraum				
lfd. Nummer:	<b>5105</b>	Fläche: in m <sup>2</sup>	<b>0</b>	Länge in m:	<b>0</b>
Bestandestyp:	<b>0202 Uferbegleitgehölz</b>				
Charakteristik:	Fraxinus excelsior, Quercus robur, Corylus avellana				
	Bearbeiter: TB Lebensraum				
lfd. Nummer:	<b>5106</b>	Fläche: in m <sup>2</sup>	<b>0</b>	Länge in m:	<b>0</b>
Bestandestyp:	<b>0102 Nadelwald/Nadelholzforst</b>				
Charakteristik:					
	Bearbeiter: TB Lebensraum				
lfd. Nummer:	<b>5107</b>	Fläche: in m <sup>2</sup>	<b>0</b>	Länge in m:	<b>0</b>
Bestandestyp:	<b>0103 Laub-Nadel-Mischwald/Laub-Nadelholz-Mischforst</b>				
Charakteristik:					
	Bearbeiter: TB Lebensraum				
lfd. Nummer:	<b>5108</b>	Fläche: in m <sup>2</sup>	<b>0</b>	Länge in m:	<b>0</b>
Bestandestyp:	<b>0102 Nadelwald/Nadelholzforst</b>				
Charakteristik:					
	Bearbeiter: TB Lebensraum				
lfd. Nummer:	<b>5109</b>	Fläche: in m <sup>2</sup>	<b>0</b>	Länge in m:	<b>0</b>
Bestandestyp:	<b>0204 Streuobstbestand (Streuobstwiese/-weide, Obstbaumreihen)</b>				
Charakteristik:					
	Bearbeiter: TB Lebensraum				
lfd. Nummer:	<b>5110</b>	Fläche: in m <sup>2</sup>	<b>0</b>	Länge in m:	<b>0</b>
Bestandestyp:	<b>0204 Streuobstbestand (Streuobstwiese/-weide, Obstbaumreihen)</b>				
Charakteristik:					
	Bearbeiter: TB Lebensraum				
lfd. Nummer:	<b>5111</b>	Fläche: in m <sup>2</sup>	<b>0</b>	Länge in m:	<b>0</b>
Bestandestyp:	<b>0104 Laubwald/Laubholzforst</b>				
Charakteristik:					
	Bearbeiter: TB Lebensraum				
lfd. Nummer:	<b>5112</b>	Fläche: in m <sup>2</sup>	<b>0</b>	Länge in m:	<b>0</b>
Bestandestyp:	<b>0102 Nadelwald/Nadelholzforst</b>				
Charakteristik:					
	Bearbeiter: TB Lebensraum				
lfd. Nummer:	<b>5113</b>	Fläche: in m <sup>2</sup>	<b>0</b>	Länge in m:	<b>0</b>
Bestandestyp:	<b>0102 Nadelwald/Nadelholzforst</b>				
Charakteristik:					
	Bearbeiter: TB Lebensraum				
lfd. Nummer:	<b>5114</b>	Fläche: in m <sup>2</sup>	<b>0</b>	Länge in m:	<b>0</b>
Bestandestyp:	<b>0104 Laubwald/Laubholzforst</b>				
Charakteristik:					
	Bearbeiter: TB Lebensraum				

lfd. Nummer:	<b>5115</b>	Fläche: in m <sup>2</sup>	<b>0</b>	Länge in m:	<b>0</b>
Bestandestyp:	<b>0104 Laubwald/Laubholzforst</b>				
Charakteristik:					
	Bearbeiter: TB Lebensraum				
lfd. Nummer:	<b>5116</b>	Fläche: in m <sup>2</sup>	<b>0</b>	Länge in m:	<b>0</b>
Bestandestyp:	<b>0104 Laubwald/Laubholzforst</b>				
Charakteristik:					
	Bearbeiter: TB Lebensraum				
lfd. Nummer:	<b>5117</b>	Fläche: in m <sup>2</sup>	<b>0</b>	Länge in m:	<b>0</b>
Bestandestyp:	<b>0104 Laubwald/Laubholzforst</b>				
Charakteristik:					
	Bearbeiter: TB Lebensraum				
lfd. Nummer:	<b>5118</b>	Fläche: in m <sup>2</sup>	<b>0</b>	Länge in m:	<b>0</b>
Bestandestyp:	<b>0206 Baumreihe, Allee</b>				
Charakteristik:					
	Bearbeiter: TB Lebensraum				
lfd. Nummer:	<b>5119</b>	Fläche: in m <sup>2</sup>	<b>0</b>	Länge in m:	<b>0</b>
Bestandestyp:	<b>0206 Baumreihe, Allee</b>				
Charakteristik:					
	Bearbeiter: TB Lebensraum				
lfd. Nummer:	<b>5120</b>	Fläche: in m <sup>2</sup>	<b>0</b>	Länge in m:	<b>0</b>
Bestandestyp:	<b>0206 Baumreihe, Allee</b>				
Charakteristik:					
	Bearbeiter: TB Lebensraum				
lfd. Nummer:	<b>5121</b>	Fläche: in m <sup>2</sup>	<b>0</b>	Länge in m:	<b>0</b>
Bestandestyp:	<b>0204 Streuobstbestand (Streuobstwiese/-weide, Obstbaumreihen)</b>				
Charakteristik:					
	Bearbeiter: TB Lebensraum				
lfd. Nummer:	<b>5122</b>	Fläche: in m <sup>2</sup>	<b>0</b>	Länge in m:	<b>0</b>
Bestandestyp:	<b>0207 Markanter Einzelbaum</b>				
Charakteristik:					
	Bearbeiter: TB Lebensraum				
lfd. Nummer:	<b>5123</b>	Fläche: in m <sup>2</sup>	<b>0</b>	Länge in m:	<b>0</b>
Bestandestyp:	<b>0207 Markanter Einzelbaum</b>				
Charakteristik:					
	Bearbeiter: TB Lebensraum				
lfd. Nummer:	<b>5124</b>	Fläche: in m <sup>2</sup>	<b>0</b>	Länge in m:	<b>0</b>
Bestandestyp:	<b>0103 Laub-Nadel-Mischwald/Laub-Nadelholz-Mischforst</b>				
Charakteristik:					
	Bearbeiter: TB Lebensraum				
lfd. Nummer:	<b>5125</b>	Fläche: in m <sup>2</sup>	<b>0</b>	Länge in m:	<b>0</b>
Bestandestyp:	<b>0204 Streuobstbestand (Streuobstwiese/-weide, Obstbaumreihen)</b>				
Charakteristik:					
	Bearbeiter: TB Lebensraum				
lfd. Nummer:	<b>5126</b>	Fläche: in m <sup>2</sup>	<b>0</b>	Länge in m:	<b>0</b>
Bestandestyp:	<b>0204 Streuobstbestand (Streuobstwiese/-weide, Obstbaumreihen)</b>				
Charakteristik:					
	Bearbeiter: TB Lebensraum				

lfd. Nummer:	<b>5127</b>	Fläche: in m <sup>2</sup>	<b>0</b>	Länge in m:	<b>0</b>
Bestandestyp:	<b>0104 Laubwald/Laubholzforst</b>				
Charakteristik:					
		Bearbeiter:	TB Lebensraum		
lfd. Nummer:	<b>5128</b>	Fläche: in m <sup>2</sup>	<b>0</b>	Länge in m:	<b>0</b>
Bestandestyp:	<b>0104 Laubwald/Laubholzforst</b>				
Charakteristik:					
		Bearbeiter:	TB Lebensraum		
lfd. Nummer:	<b>5129</b>	Fläche: in m <sup>2</sup>	<b>0</b>	Länge in m:	<b>0</b>
Bestandestyp:	<b>0204 Streuobstbestand (Streuobstwiese/-weide, Obstbaumreihen)</b>				
Charakteristik:					
		Bearbeiter:	TB Lebensraum		
lfd. Nummer:	<b>5130</b>	Fläche: in m <sup>2</sup>	<b>0</b>	Länge in m:	<b>0</b>
Bestandestyp:	<b>0206 Baumreihe, Allee</b>				
Charakteristik:					
		Bearbeiter:	TB Lebensraum		
lfd. Nummer:	<b>5131</b>	Fläche: in m <sup>2</sup>	<b>0</b>	Länge in m:	<b>0</b>
Bestandestyp:	<b>0102 Nadelwald/Nadelholzforst</b>				
Charakteristik:					
		Bearbeiter:	TB Lebensraum		
lfd. Nummer:	<b>5132</b>	Fläche: in m <sup>2</sup>	<b>0</b>	Länge in m:	<b>0</b>
Bestandestyp:	<b>0102 Nadelwald/Nadelholzforst</b>				
Charakteristik:					
		Bearbeiter:	TB Lebensraum		
lfd. Nummer:	<b>5133</b>	Fläche: in m <sup>2</sup>	<b>0</b>	Länge in m:	<b>0</b>
Bestandestyp:	<b>0104 Laubwald/Laubholzforst</b>				
Charakteristik:					
		Bearbeiter:	TB Lebensraum		
lfd. Nummer:	<b>5134</b>	Fläche: in m <sup>2</sup>	<b>0</b>	Länge in m:	<b>0</b>
Bestandestyp:	<b>0206 Baumreihe, Allee</b>				
Charakteristik:					
		Bearbeiter:	TB Lebensraum		
lfd. Nummer:	<b>5135</b>	Fläche: in m <sup>2</sup>	<b>0</b>	Länge in m:	<b>0</b>
Bestandestyp:	<b>0206 Baumreihe, Allee</b>				
Charakteristik:					
		Bearbeiter:	TB Lebensraum		
lfd. Nummer:	<b>5136</b>	Fläche: in m <sup>2</sup>	<b>0</b>	Länge in m:	<b>0</b>
Bestandestyp:	<b>0206 Baumreihe, Allee</b>				
Charakteristik:					
		Bearbeiter:	TB Lebensraum		
lfd. Nummer:	<b>5137</b>	Fläche: in m <sup>2</sup>	<b>0</b>	Länge in m:	<b>0</b>
Bestandestyp:	<b>0206 Baumreihe, Allee</b>				
Charakteristik:					
		Bearbeiter:	TB Lebensraum		
lfd. Nummer:	<b>5138</b>	Fläche: in m <sup>2</sup>	<b>0</b>	Länge in m:	<b>0</b>
Bestandestyp:	<b>0206 Baumreihe, Allee</b>				
Charakteristik:					
		Bearbeiter:	TB Lebensraum		

lfd. Nummer:	<b>5139</b>	Fläche: in m <sup>2</sup>	<b>0</b>	Länge in m:	<b>0</b>
Bestandestyp:	<b>0204 Streuobstbestand (Streuobstwiese/-weide, Obstbaumreihen)</b>				
Charakteristik:					
	Bearbeiter: TB Lebensraum				
lfd. Nummer:	<b>5140</b>	Fläche: in m <sup>2</sup>	<b>0</b>	Länge in m:	<b>0</b>
Bestandestyp:	<b>0204 Streuobstbestand (Streuobstwiese/-weide, Obstbaumreihen)</b>				
Charakteristik:					
	Bearbeiter: TB Lebensraum				
lfd. Nummer:	<b>5141</b>	Fläche: in m <sup>2</sup>	<b>0</b>	Länge in m:	<b>0</b>
Bestandestyp:	<b>0104 Laubwald/Laubholzforst</b>				
Charakteristik:					
	Bearbeiter: TB Lebensraum				
lfd. Nummer:	<b>5142</b>	Fläche: in m <sup>2</sup>	<b>0</b>	Länge in m:	<b>0</b>
Bestandestyp:	<b>0104 Laubwald/Laubholzforst</b>				
Charakteristik:					
	Bearbeiter: TB Lebensraum				
lfd. Nummer:	<b>5143</b>	Fläche: in m <sup>2</sup>	<b>0</b>	Länge in m:	<b>0</b>
Bestandestyp:	<b>0102 Nadelwald/Nadelholzforst</b>				
Charakteristik:					
	Bearbeiter: TB Lebensraum				
lfd. Nummer:	<b>5144</b>	Fläche: in m <sup>2</sup>	<b>0</b>	Länge in m:	<b>0</b>
Bestandestyp:	<b>0102 Nadelwald/Nadelholzforst</b>				
Charakteristik:					
	Bearbeiter: TB Lebensraum				
lfd. Nummer:	<b>5145</b>	Fläche: in m <sup>2</sup>	<b>0</b>	Länge in m:	<b>0</b>
Bestandestyp:	<b>0204 Streuobstbestand (Streuobstwiese/-weide, Obstbaumreihen)</b>				
Charakteristik:					
	Bearbeiter: TB Lebensraum				
lfd. Nummer:	<b>5146</b>	Fläche: in m <sup>2</sup>	<b>0</b>	Länge in m:	<b>0</b>
Bestandestyp:	<b>0204 Streuobstbestand (Streuobstwiese/-weide, Obstbaumreihen)</b>				
Charakteristik:					
	Bearbeiter: TB Lebensraum				
lfd. Nummer:	<b>5147</b>	Fläche: in m <sup>2</sup>	<b>0</b>	Länge in m:	<b>0</b>
Bestandestyp:	<b>0104 Laubwald/Laubholzforst</b>				
Charakteristik:					
	Bearbeiter: TB Lebensraum				
lfd. Nummer:	<b>5148</b>	Fläche: in m <sup>2</sup>	<b>0</b>	Länge in m:	<b>0</b>
Bestandestyp:	<b>0103 Laub-Nadel-Mischwald/Laub-Nadelholz-Mischforst</b>				
Charakteristik:					
	Bearbeiter: TB Lebensraum				
lfd. Nummer:	<b>5149</b>	Fläche: in m <sup>2</sup>	<b>0</b>	Länge in m:	<b>0</b>
Bestandestyp:	<b>0202 Uferbegleitgehölz</b>				
Charakteristik:					
	Bearbeiter: TB Lebensraum				
lfd. Nummer:	<b>5150</b>	Fläche: in m <sup>2</sup>	<b>0</b>	Länge in m:	<b>0</b>
Bestandestyp:	<b>0206 Baumreihe, Allee</b>				
Charakteristik:					
	Bearbeiter: TB Lebensraum				

lfd. Nummer:	<b>5151</b>	Fläche: in m <sup>2</sup>	<b>0</b>	Länge in m:	<b>0</b>
Bestandestyp:	<b>0206 Baumreihe, Allee</b>				
Charakteristik:					
	Bearbeiter: TB Lebensraum				
lfd. Nummer:	<b>5152</b>	Fläche: in m <sup>2</sup>	<b>0</b>	Länge in m:	<b>0</b>
Bestandestyp:	<b>0104 Laubwald/Laubholzforst</b>				
Charakteristik:					
	Bearbeiter: TB Lebensraum				
lfd. Nummer:	<b>5153</b>	Fläche: in m <sup>2</sup>	<b>0</b>	Länge in m:	<b>0</b>
Bestandestyp:	<b>0103 Laub-Nadel-Mischwald/Laub-Nadelholz-Mischforst</b>				
Charakteristik:					
	Bearbeiter: TB Lebensraum				
lfd. Nummer:	<b>5154</b>	Fläche: in m <sup>2</sup>	<b>0</b>	Länge in m:	<b>0</b>
Bestandestyp:	<b>0202 Uferbegleitgehölz</b>				
Charakteristik:	Picea abies, Corylus avellana, Acer pseudoplatanus, Populus tremula				
	Bearbeiter: TB Lebensraum				
lfd. Nummer:	<b>5155</b>	Fläche: in m <sup>2</sup>	<b>0</b>	Länge in m:	<b>0</b>
Bestandestyp:	<b>0206 Baumreihe, Allee</b>				
Charakteristik:					
	Bearbeiter: TB Lebensraum				
lfd. Nummer:	<b>5156</b>	Fläche: in m <sup>2</sup>	<b>0</b>	Länge in m:	<b>0</b>
Bestandestyp:	<b>0206 Baumreihe, Allee</b>				
Charakteristik:					
	Bearbeiter: TB Lebensraum				
lfd. Nummer:	<b>5157</b>	Fläche: in m <sup>2</sup>	<b>0</b>	Länge in m:	<b>0</b>
Bestandestyp:	<b>0206 Baumreihe, Allee</b>				
Charakteristik:					
	Bearbeiter: TB Lebensraum				
lfd. Nummer:	<b>5158</b>	Fläche: in m <sup>2</sup>	<b>0</b>	Länge in m:	<b>0</b>
Bestandestyp:	<b>0204 Streuobstbestand (Streuobstwiese/-weide, Obstbaumreihen)</b>				
Charakteristik:					
	Bearbeiter: TB Lebensraum				
lfd. Nummer:	<b>5159</b>	Fläche: in m <sup>2</sup>	<b>0</b>	Länge in m:	<b>0</b>
Bestandestyp:	<b>0206 Baumreihe, Allee</b>				
Charakteristik:					
	Bearbeiter: TB Lebensraum				
lfd. Nummer:	<b>5160</b>	Fläche: in m <sup>2</sup>	<b>0</b>	Länge in m:	<b>0</b>
Bestandestyp:	<b>0207 Markanter Einzelbaum</b>				
Charakteristik:					
	Bearbeiter: TB Lebensraum				
lfd. Nummer:	<b>5161</b>	Fläche: in m <sup>2</sup>	<b>0</b>	Länge in m:	<b>0</b>
Bestandestyp:	<b>0207 Markanter Einzelbaum</b>				
Charakteristik:					
	Bearbeiter: TB Lebensraum				
lfd. Nummer:	<b>5162</b>	Fläche: in m <sup>2</sup>	<b>0</b>	Länge in m:	<b>0</b>
Bestandestyp:	<b>0207 Markanter Einzelbaum</b>				
Charakteristik:					
	Bearbeiter: TB Lebensraum				

lfd. Nummer:	<b>5163</b>	Fläche: in m <sup>2</sup>	<b>0</b>	Länge in m:	<b>0</b>
Bestandestyp:	<b>0104 Laubwald/Laubholzforst</b>				
Charakteristik:					
	Bearbeiter: TB Lebensraum				
lfd. Nummer:	<b>5164</b>	Fläche: in m <sup>2</sup>	<b>0</b>	Länge in m:	<b>0</b>
Bestandestyp:	<b>0202 Uferbegleitgehölz</b>				
Charakteristik:	Fraxinus excelsior, Alnus glutinosa, Betula pendula, Acer pseudoplatanus				
	Bearbeiter: TB Lebensraum				
lfd. Nummer:	<b>5165</b>	Fläche: in m <sup>2</sup>	<b>0</b>	Länge in m:	<b>0</b>
Bestandestyp:	<b>0104 Laubwald/Laubholzforst</b>				
Charakteristik:					
	Bearbeiter: TB Lebensraum				
lfd. Nummer:	<b>5166</b>	Fläche: in m <sup>2</sup>	<b>0</b>	Länge in m:	<b>0</b>
Bestandestyp:	<b>0102 Nadelwald/Nadelholzforst</b>				
Charakteristik:					
	Bearbeiter: TB Lebensraum				
lfd. Nummer:	<b>5167</b>	Fläche: in m <sup>2</sup>	<b>0</b>	Länge in m:	<b>0</b>
Bestandestyp:	<b>0102 Nadelwald/Nadelholzforst</b>				
Charakteristik:					
	Bearbeiter: TB Lebensraum				
lfd. Nummer:	<b>5168</b>	Fläche: in m <sup>2</sup>	<b>0</b>	Länge in m:	<b>0</b>
Bestandestyp:	<b>0102 Nadelwald/Nadelholzforst</b>				
Charakteristik:					
	Bearbeiter: TB Lebensraum				
lfd. Nummer:	<b>5169</b>	Fläche: in m <sup>2</sup>	<b>0</b>	Länge in m:	<b>0</b>
Bestandestyp:	<b>0103 Laub-Nadel-Mischwald/Laub-Nadelholz-Mischforst</b>				
Charakteristik:					
	Bearbeiter: TB Lebensraum				
lfd. Nummer:	<b>5170</b>	Fläche: in m <sup>2</sup>	<b>0</b>	Länge in m:	<b>0</b>
Bestandestyp:	<b>0204 Streuobstbestand (Streuobstwiese/-weide, Obstbaumreihen)</b>				
Charakteristik:					
	Bearbeiter: TB Lebensraum				
lfd. Nummer:	<b>5171</b>	Fläche: in m <sup>2</sup>	<b>0</b>	Länge in m:	<b>0</b>
Bestandestyp:	<b>0204 Streuobstbestand (Streuobstwiese/-weide, Obstbaumreihen)</b>				
Charakteristik:					
	Bearbeiter: TB Lebensraum				
lfd. Nummer:	<b>5172</b>	Fläche: in m <sup>2</sup>	<b>0</b>	Länge in m:	<b>0</b>
Bestandestyp:	<b>0104 Laubwald/Laubholzforst</b>				
Charakteristik:					
	Bearbeiter: TB Lebensraum				
lfd. Nummer:	<b>5173</b>	Fläche: in m <sup>2</sup>	<b>0</b>	Länge in m:	<b>0</b>
Bestandestyp:	<b>0103 Laub-Nadel-Mischwald/Laub-Nadelholz-Mischforst</b>				
Charakteristik:					
	Bearbeiter: TB Lebensraum				
lfd. Nummer:	<b>5174</b>	Fläche: in m <sup>2</sup>	<b>0</b>	Länge in m:	<b>0</b>
Bestandestyp:	<b>0206 Baumreihe, Allee</b>				
Charakteristik:					
	Bearbeiter: TB Lebensraum				



lfd. Nummer:	<b>5175</b>	Fläche: in m <sup>2</sup>	<b>0</b>	Länge in m:	<b>0</b>
Bestandestyp:	<b>0202 Uferbegleitgehölz</b>				
Charakteristik:	Alnus glutinosa (dominierend), Fraxinus excelsior, Acer pseudoplatanus, Sambucus nigra, Corylus avellana, Picea abies				
	Bearbeiter: TB Lebensraum				
lfd. Nummer:	<b>5176</b>	Fläche: in m <sup>2</sup>	<b>0</b>	Länge in m:	<b>0</b>
Bestandestyp:	<b>0102 Nadelwald/Nadelholzforst</b>				
Charakteristik:					
	Bearbeiter: TB Lebensraum				
lfd. Nummer:	<b>5177</b>	Fläche: in m <sup>2</sup>	<b>0</b>	Länge in m:	<b>0</b>
Bestandestyp:	<b>0204 Streuobstbestand (Streuobstwiese/-weide, Obstbaumreihen)</b>				
Charakteristik:					
	Bearbeiter: TB Lebensraum				
lfd. Nummer:	<b>5178</b>	Fläche: in m <sup>2</sup>	<b>0</b>	Länge in m:	<b>0</b>
Bestandestyp:	<b>0207 Markanter Einzelbaum</b>				
Charakteristik:					
	Bearbeiter: TB Lebensraum				
lfd. Nummer:	<b>5179</b>	Fläche: in m <sup>2</sup>	<b>0</b>	Länge in m:	<b>0</b>
Bestandestyp:	<b>0206 Baumreihe, Allee</b>				
Charakteristik:					
	Bearbeiter: TB Lebensraum				
lfd. Nummer:	<b>5180</b>	Fläche: in m <sup>2</sup>	<b>0</b>	Länge in m:	<b>0</b>
Bestandestyp:	<b>0206 Baumreihe, Allee</b>				
Charakteristik:					
	Bearbeiter: TB Lebensraum				
lfd. Nummer:	<b>5181</b>	Fläche: in m <sup>2</sup>	<b>0</b>	Länge in m:	<b>0</b>
Bestandestyp:	<b>0206 Baumreihe, Allee</b>				
Charakteristik:					
	Bearbeiter: TB Lebensraum				
lfd. Nummer:	<b>5182</b>	Fläche: in m <sup>2</sup>	<b>0</b>	Länge in m:	<b>0</b>
Bestandestyp:	<b>0207 Markanter Einzelbaum</b>				
Charakteristik:					
	Bearbeiter: TB Lebensraum				
lfd. Nummer:	<b>5183</b>	Fläche: in m <sup>2</sup>	<b>0</b>	Länge in m:	<b>0</b>
Bestandestyp:	<b>0104 Laubwald/Laubholzforst</b>				
Charakteristik:					
	Bearbeiter: TB Lebensraum				
lfd. Nummer:	<b>5184</b>	Fläche: in m <sup>2</sup>	<b>0</b>	Länge in m:	<b>0</b>
Bestandestyp:	<b>0104 Laubwald/Laubholzforst</b>				
Charakteristik:					
	Bearbeiter: TB Lebensraum				
lfd. Nummer:	<b>5185</b>	Fläche: in m <sup>2</sup>	<b>0</b>	Länge in m:	<b>0</b>
Bestandestyp:	<b>0104 Laubwald/Laubholzforst</b>				
Charakteristik:					
	Bearbeiter: TB Lebensraum				
lfd. Nummer:	<b>5186</b>	Fläche: in m <sup>2</sup>	<b>0</b>	Länge in m:	<b>0</b>
Bestandestyp:	<b>0204 Streuobstbestand (Streuobstwiese/-weide, Obstbaumreihen)</b>				
Charakteristik:					
	Bearbeiter: TB Lebensraum				

lfd. Nummer:	<b>5187</b>	Fläche: in m <sup>2</sup>	<b>0</b>	Länge in m:	<b>0</b>
Bestandestyp:	<b>0204 Streuobstbestand (Streuobstwiese/-weide, Obstbaumreihen)</b>				
Charakteristik:					
	Bearbeiter: TB Lebensraum				
lfd. Nummer:	<b>5188</b>	Fläche: in m <sup>2</sup>	<b>0</b>	Länge in m:	<b>0</b>
Bestandestyp:	<b>0206 Baumreihe, Allee</b>				
Charakteristik:					
	Bearbeiter: TB Lebensraum				
lfd. Nummer:	<b>5189</b>	Fläche: in m <sup>2</sup>	<b>0</b>	Länge in m:	<b>0</b>
Bestandestyp:	<b>0206 Baumreihe, Allee</b>				
Charakteristik:					
	Bearbeiter: TB Lebensraum				
lfd. Nummer:	<b>5190</b>	Fläche: in m <sup>2</sup>	<b>0</b>	Länge in m:	<b>0</b>
Bestandestyp:	<b>0206 Baumreihe, Allee</b>				
Charakteristik:					
	Bearbeiter: TB Lebensraum				
lfd. Nummer:	<b>5192</b>	Fläche: in m <sup>2</sup>	<b>0</b>	Länge in m:	<b>0</b>
Bestandestyp:	<b>0104 Laubwald/Laubholzforst</b>				
Charakteristik:					
	Bearbeiter: TB Lebensraum				
lfd. Nummer:	<b>5193</b>	Fläche: in m <sup>2</sup>	<b>0</b>	Länge in m:	<b>0</b>
Bestandestyp:	<b>0204 Streuobstbestand (Streuobstwiese/-weide, Obstbaumreihen)</b>				
Charakteristik:					
	Bearbeiter: TB Lebensraum				
lfd. Nummer:	<b>5194</b>	Fläche: in m <sup>2</sup>	<b>0</b>	Länge in m:	<b>0</b>
Bestandestyp:	<b>0103 Laub-Nadel-Mischwald/Laub-Nadelholz-Mischforst</b>				
Charakteristik:					
	Bearbeiter: TB Lebensraum				
lfd. Nummer:	<b>5195</b>	Fläche: in m <sup>2</sup>	<b>0</b>	Länge in m:	<b>0</b>
Bestandestyp:	<b>0204 Streuobstbestand (Streuobstwiese/-weide, Obstbaumreihen)</b>				
Charakteristik:					
	Bearbeiter: TB Lebensraum				
lfd. Nummer:	<b>5196</b>	Fläche: in m <sup>2</sup>	<b>0</b>	Länge in m:	<b>0</b>
Bestandestyp:	<b>0103 Laub-Nadel-Mischwald/Laub-Nadelholz-Mischforst</b>				
Charakteristik:					
	Bearbeiter: TB Lebensraum				
lfd. Nummer:	<b>5197</b>	Fläche: in m <sup>2</sup>	<b>0</b>	Länge in m:	<b>0</b>
Bestandestyp:	<b>0204 Streuobstbestand (Streuobstwiese/-weide, Obstbaumreihen)</b>				
Charakteristik:					
	Bearbeiter: TB Lebensraum				
lfd. Nummer:	<b>5198</b>	Fläche: in m <sup>2</sup>	<b>0</b>	Länge in m:	<b>0</b>
Bestandestyp:	<b>0206 Baumreihe, Allee</b>				
Charakteristik:					
	Bearbeiter: TB Lebensraum				
lfd. Nummer:	<b>5199</b>	Fläche: in m <sup>2</sup>	<b>0</b>	Länge in m:	<b>0</b>
Bestandestyp:	<b>0206 Baumreihe, Allee</b>				
Charakteristik:					
	Bearbeiter: TB Lebensraum				

lfd. Nummer:	<b>5200</b>	Fläche: in m <sup>2</sup>	<b>0</b>	Länge in m:	<b>0</b>
Bestandestyp:	<b>0206 Baumreihe, Allee</b>				
Charakteristik:					
		Bearbeiter:	TB Lebensraum		
lfd. Nummer:	<b>5201</b>	Fläche: in m <sup>2</sup>	<b>0</b>	Länge in m:	<b>0</b>
Bestandestyp:	<b>0206 Baumreihe, Allee</b>				
Charakteristik:					
		Bearbeiter:	TB Lebensraum		
lfd. Nummer:	<b>5203</b>	Fläche: in m <sup>2</sup>	<b>0</b>	Länge in m:	<b>0</b>
Bestandestyp:	<b>0206 Baumreihe, Allee</b>				
Charakteristik:					
		Bearbeiter:	TB Lebensraum		
lfd. Nummer:	<b>5204</b>	Fläche: in m <sup>2</sup>	<b>0</b>	Länge in m:	<b>0</b>
Bestandestyp:	<b>0207 Markanter Einzelbaum</b>				
Charakteristik:					
		Bearbeiter:	TB Lebensraum		
lfd. Nummer:	<b>5205</b>	Fläche: in m <sup>2</sup>	<b>0</b>	Länge in m:	<b>0</b>
Bestandestyp:	<b>0207 Markanter Einzelbaum</b>				
Charakteristik:					
		Bearbeiter:	TB Lebensraum		
lfd. Nummer:	<b>5206</b>	Fläche: in m <sup>2</sup>	<b>0</b>	Länge in m:	<b>0</b>
Bestandestyp:	<b>0207 Markanter Einzelbaum</b>				
Charakteristik:					
		Bearbeiter:	TB Lebensraum		
lfd. Nummer:	<b>5207</b>	Fläche: in m <sup>2</sup>	<b>0</b>	Länge in m:	<b>0</b>
Bestandestyp:	<b>0207 Markanter Einzelbaum</b>				
Charakteristik:					
		Bearbeiter:	TB Lebensraum		
lfd. Nummer:	<b>5208</b>	Fläche: in m <sup>2</sup>	<b>0</b>	Länge in m:	<b>0</b>
Bestandestyp:	<b>0206 Baumreihe, Allee</b>				
Charakteristik:					
		Bearbeiter:	TB Lebensraum		
lfd. Nummer:	<b>5209</b>	Fläche: in m <sup>2</sup>	<b>0</b>	Länge in m:	<b>0</b>
Bestandestyp:	<b>0204 Streuobstbestand (Streuobstwiese/-weide, Obstbaumreihen)</b>				
Charakteristik:					
		Bearbeiter:	TB Lebensraum		
lfd. Nummer:	<b>5210</b>	Fläche: in m <sup>2</sup>	<b>0</b>	Länge in m:	<b>0</b>
Bestandestyp:	<b>0104 Laubwald/Laubholzforst</b>				
Charakteristik:					
		Bearbeiter:	TB Lebensraum		
lfd. Nummer:	<b>5211</b>	Fläche: in m <sup>2</sup>	<b>0</b>	Länge in m:	<b>0</b>
Bestandestyp:	<b>0102 Nadelwald/Nadelholzforst</b>				
Charakteristik:					
		Bearbeiter:	TB Lebensraum		
lfd. Nummer:	<b>5212</b>	Fläche: in m <sup>2</sup>	<b>0</b>	Länge in m:	<b>0</b>
Bestandestyp:	<b>0104 Laubwald/Laubholzforst</b>				
Charakteristik:					
		Bearbeiter:	TB Lebensraum		

lfd. Nummer:	<b>5213</b>	Fläche: in m <sup>2</sup>	<b>0</b>	Länge in m:	<b>0</b>
Bestandestyp:	<b>0103 Laub-Nadel-Mischwald/Laub-Nadelholz-Mischforst</b>				
Charakteristik:	Bearbeiter: TB Lebensraum				
lfd. Nummer:	<b>5214</b>	Fläche: in m <sup>2</sup>	<b>0</b>	Länge in m:	<b>0</b>
Bestandestyp:	<b>0204 Streuobstbestand (Streuobstwiese/-weide, Obstbaumreihen)</b>				
Charakteristik:	Bearbeiter: TB Lebensraum				
lfd. Nummer:	<b>5215</b>	Fläche: in m <sup>2</sup>	<b>0</b>	Länge in m:	<b>0</b>
Bestandestyp:	<b>0204 Streuobstbestand (Streuobstwiese/-weide, Obstbaumreihen)</b>				
Charakteristik:	Bearbeiter: TB Lebensraum				
lfd. Nummer:	<b>5216</b>	Fläche: in m <sup>2</sup>	<b>0</b>	Länge in m:	<b>0</b>
Bestandestyp:	<b>0104 Laubwald/Laubholzforst</b>				
Charakteristik:	Bearbeiter: TB Lebensraum				
lfd. Nummer:	<b>5217</b>	Fläche: in m <sup>2</sup>	<b>0</b>	Länge in m:	<b>0</b>
Bestandestyp:	<b>0104 Laubwald/Laubholzforst</b>				
Charakteristik:	Bearbeiter: TB Lebensraum				
lfd. Nummer:	<b>5218</b>	Fläche: in m <sup>2</sup>	<b>0</b>	Länge in m:	<b>0</b>
Bestandestyp:	<b>0202 Uferbegleitgehölz</b>				
Charakteristik:	Bearbeiter: TB Lebensraum				
lfd. Nummer:	<b>5219</b>	Fläche: in m <sup>2</sup>	<b>0</b>	Länge in m:	<b>0</b>
Bestandestyp:	<b>0204 Streuobstbestand (Streuobstwiese/-weide, Obstbaumreihen)</b>				
Charakteristik:	Fraxinus excelsior, Alnus glutinosa, Corylus avellana, Sambucus nigra, Picea abies				
	Bearbeiter: TB Lebensraum				
lfd. Nummer:	<b>5220</b>	Fläche: in m <sup>2</sup>	<b>0</b>	Länge in m:	<b>0</b>
Bestandestyp:	<b>0204 Streuobstbestand (Streuobstwiese/-weide, Obstbaumreihen)</b>				
Charakteristik:	Bearbeiter: TB Lebensraum				
lfd. Nummer:	<b>5221</b>	Fläche: in m <sup>2</sup>	<b>0</b>	Länge in m:	<b>0</b>
Bestandestyp:	<b>0103 Laub-Nadel-Mischwald/Laub-Nadelholz-Mischforst</b>				
Charakteristik:	Bearbeiter: TB Lebensraum				
lfd. Nummer:	<b>5222</b>	Fläche: in m <sup>2</sup>	<b>0</b>	Länge in m:	<b>0</b>
Bestandestyp:	<b>0204 Streuobstbestand (Streuobstwiese/-weide, Obstbaumreihen)</b>				
Charakteristik:	Bearbeiter: TB Lebensraum				
lfd. Nummer:	<b>5223</b>	Fläche: in m <sup>2</sup>	<b>0</b>	Länge in m:	<b>0</b>
Bestandestyp:	<b>0204 Streuobstbestand (Streuobstwiese/-weide, Obstbaumreihen)</b>				
Charakteristik:	Bearbeiter: TB Lebensraum				
lfd. Nummer:	<b>5224</b>	Fläche: in m <sup>2</sup>	<b>0</b>	Länge in m:	<b>0</b>
Bestandestyp:	<b>0204 Streuobstbestand (Streuobstwiese/-weide, Obstbaumreihen)</b>				
Charakteristik:	Bearbeiter: TB Lebensraum				

lfd. Nummer:	<b>5225</b>	Fläche: in m <sup>2</sup>	<b>0</b>	Länge in m:	<b>0</b>
Bestandestyp:	<b>0206 Baumreihe, Allee</b>				
Charakteristik:					
		Bearbeiter:	TB Lebensraum		
lfd. Nummer:	<b>5226</b>	Fläche: in m <sup>2</sup>	<b>0</b>	Länge in m:	<b>0</b>
Bestandestyp:	<b>0206 Baumreihe, Allee</b>				
Charakteristik:					
		Bearbeiter:	TB Lebensraum		
lfd. Nummer:	<b>5227</b>	Fläche: in m <sup>2</sup>	<b>0</b>	Länge in m:	<b>0</b>
Bestandestyp:	<b>0207 Markanter Einzelbaum</b>				
Charakteristik:					
		Bearbeiter:	TB Lebensraum		
lfd. Nummer:	<b>5228</b>	Fläche: in m <sup>2</sup>	<b>0</b>	Länge in m:	<b>0</b>
Bestandestyp:	<b>0204 Streuobstbestand (Streuobstwiese/-weide, Obstbaumreihen)</b>				
Charakteristik:					
		Bearbeiter:	TB Lebensraum		
lfd. Nummer:	<b>5229</b>	Fläche: in m <sup>2</sup>	<b>0</b>	Länge in m:	<b>0</b>
Bestandestyp:	<b>0102 Nadelwald/Nadelholzforst</b>				
Charakteristik:					
		Bearbeiter:	TB Lebensraum		
lfd. Nummer:	<b>5230</b>	Fläche: in m <sup>2</sup>	<b>0</b>	Länge in m:	<b>0</b>
Bestandestyp:	<b>0202 Uferbegleitgehölz</b>				
Charakteristik:	Fraxinus excelsior, Alnus glutinosa, Salix sp.				
		Bearbeiter:	TB Lebensraum		
lfd. Nummer:	<b>5231</b>	Fläche: in m <sup>2</sup>	<b>0</b>	Länge in m:	<b>0</b>
Bestandestyp:	<b>0102 Nadelwald/Nadelholzforst</b>				
Charakteristik:					
		Bearbeiter:	TB Lebensraum		
lfd. Nummer:	<b>5232</b>	Fläche: in m <sup>2</sup>	<b>0</b>	Länge in m:	<b>0</b>
Bestandestyp:	<b>0202 Uferbegleitgehölz</b>				
Charakteristik:	Fraxinus excelsior, Alnus glutinosa, Salix sp.				
		Bearbeiter:	TB Lebensraum		
lfd. Nummer:	<b>5233</b>	Fläche: in m <sup>2</sup>	<b>0</b>	Länge in m:	<b>0</b>
Bestandestyp:	<b>0102 Nadelwald/Nadelholzforst</b>				
Charakteristik:					
		Bearbeiter:	TB Lebensraum		
lfd. Nummer:	<b>5234</b>	Fläche: in m <sup>2</sup>	<b>0</b>	Länge in m:	<b>0</b>
Bestandestyp:	<b>0206 Baumreihe, Allee</b>				
Charakteristik:					
		Bearbeiter:	TB Lebensraum		
lfd. Nummer:	<b>5235</b>	Fläche: in m <sup>2</sup>	<b>0</b>	Länge in m:	<b>0</b>
Bestandestyp:	<b>0206 Baumreihe, Allee</b>				
Charakteristik:					
		Bearbeiter:	TB Lebensraum		
lfd. Nummer:	<b>5236</b>	Fläche: in m <sup>2</sup>	<b>0</b>	Länge in m:	<b>0</b>
Bestandestyp:	<b>0206 Baumreihe, Allee</b>				
Charakteristik:					
		Bearbeiter:	TB Lebensraum		

lfd. Nummer:	<b>5237</b>	Fläche: in m <sup>2</sup>	<b>0</b>	Länge in m:	<b>0</b>
Bestandestyp:	<b>0206 Baumreihe, Allee</b>				
Charakteristik:					
	Bearbeiter: TB Lebensraum				
lfd. Nummer:	<b>5238</b>	Fläche: in m <sup>2</sup>	<b>0</b>	Länge in m:	<b>0</b>
Bestandestyp:	<b>0206 Baumreihe, Allee</b>				
Charakteristik:					
	Bearbeiter: TB Lebensraum				
lfd. Nummer:	<b>5239</b>	Fläche: in m <sup>2</sup>	<b>0</b>	Länge in m:	<b>0</b>
Bestandestyp:	<b>0204 Streuobstbestand (Streuobstwiese/-weide, Obstbaumreihen)</b>				
Charakteristik:					
	Bearbeiter: TB Lebensraum				
lfd. Nummer:	<b>5240</b>	Fläche: in m <sup>2</sup>	<b>0</b>	Länge in m:	<b>0</b>
Bestandestyp:	<b>0204 Streuobstbestand (Streuobstwiese/-weide, Obstbaumreihen)</b>				
Charakteristik:					
	Bearbeiter: TB Lebensraum				
lfd. Nummer:	<b>5241</b>	Fläche: in m <sup>2</sup>	<b>0</b>	Länge in m:	<b>0</b>
Bestandestyp:	<b>0204 Streuobstbestand (Streuobstwiese/-weide, Obstbaumreihen)</b>				
Charakteristik:					
	Bearbeiter: TB Lebensraum				
lfd. Nummer:	<b>5242</b>	Fläche: in m <sup>2</sup>	<b>0</b>	Länge in m:	<b>0</b>
Bestandestyp:	<b>0204 Streuobstbestand (Streuobstwiese/-weide, Obstbaumreihen)</b>				
Charakteristik:					
	Bearbeiter: TB Lebensraum				
lfd. Nummer:	<b>5243</b>	Fläche: in m <sup>2</sup>	<b>0</b>	Länge in m:	<b>0</b>
Bestandestyp:	<b>0206 Baumreihe, Allee</b>				
Charakteristik:					
	Bearbeiter: TB Lebensraum				
lfd. Nummer:	<b>5244</b>	Fläche: in m <sup>2</sup>	<b>0</b>	Länge in m:	<b>0</b>
Bestandestyp:	<b>0102 Nadelwald/Nadelholzforst</b>				
Charakteristik:					
	Bearbeiter: TB Lebensraum				
lfd. Nummer:	<b>5245</b>	Fläche: in m <sup>2</sup>	<b>0</b>	Länge in m:	<b>0</b>
Bestandestyp:	<b>0103 Laub-Nadel-Mischwald/Laub-Nadelholz-Mischforst</b>				
Charakteristik:					
	Bearbeiter: TB Lebensraum				
lfd. Nummer:	<b>5246</b>	Fläche: in m <sup>2</sup>	<b>0</b>	Länge in m:	<b>0</b>
Bestandestyp:	<b>0206 Baumreihe, Allee</b>				
Charakteristik:					
	Bearbeiter: TB Lebensraum				
lfd. Nummer:	<b>5247</b>	Fläche: in m <sup>2</sup>	<b>0</b>	Länge in m:	<b>0</b>
Bestandestyp:	<b>0206 Baumreihe, Allee</b>				
Charakteristik:					
	Bearbeiter: TB Lebensraum				
lfd. Nummer:	<b>5248</b>	Fläche: in m <sup>2</sup>	<b>0</b>	Länge in m:	<b>0</b>
Bestandestyp:	<b>0204 Streuobstbestand (Streuobstwiese/-weide, Obstbaumreihen)</b>				
Charakteristik:					
	Bearbeiter: TB Lebensraum				

lfd. Nummer:	<b>5249</b>	Fläche: in m <sup>2</sup>	<b>0</b>	Länge in m:	<b>0</b>
Bestandestyp:	<b>0104 Laubwald/Laubholzforst</b>				
Charakteristik:					
	Bearbeiter: TB Lebensraum				
lfd. Nummer:	<b>5250</b>	Fläche: in m <sup>2</sup>	<b>0</b>	Länge in m:	<b>0</b>
Bestandestyp:	<b>0104 Laubwald/Laubholzforst</b>				
Charakteristik:					
	Bearbeiter: TB Lebensraum				
lfd. Nummer:	<b>5251</b>	Fläche: in m <sup>2</sup>	<b>0</b>	Länge in m:	<b>0</b>
Bestandestyp:	<b>0204 Streuobstbestand (Streuobstwiese/-weide, Obstbaumreihen)</b>				
Charakteristik:					
	Bearbeiter: TB Lebensraum				
lfd. Nummer:	<b>5252</b>	Fläche: in m <sup>2</sup>	<b>0</b>	Länge in m:	<b>0</b>
Bestandestyp:	<b>0207 Markanter Einzelbaum</b>				
Charakteristik:					
	Bearbeiter: TB Lebensraum				
lfd. Nummer:	<b>5253</b>	Fläche: in m <sup>2</sup>	<b>0</b>	Länge in m:	<b>0</b>
Bestandestyp:	<b>0207 Markanter Einzelbaum</b>				
Charakteristik:					
	Bearbeiter: TB Lebensraum				
lfd. Nummer:	<b>5254</b>	Fläche: in m <sup>2</sup>	<b>0</b>	Länge in m:	<b>0</b>
Bestandestyp:	<b>0207 Markanter Einzelbaum</b>				
Charakteristik:					
	Bearbeiter: TB Lebensraum				
lfd. Nummer:	<b>5255</b>	Fläche: in m <sup>2</sup>	<b>0</b>	Länge in m:	<b>0</b>
Bestandestyp:	<b>0206 Baumreihe, Allee</b>				
Charakteristik:					
	Bearbeiter: TB Lebensraum				
lfd. Nummer:	<b>5256</b>	Fläche: in m <sup>2</sup>	<b>0</b>	Länge in m:	<b>0</b>
Bestandestyp:	<b>0206 Baumreihe, Allee</b>				
Charakteristik:					
	Bearbeiter: TB Lebensraum				
lfd. Nummer:	<b>5257</b>	Fläche: in m <sup>2</sup>	<b>0</b>	Länge in m:	<b>0</b>
Bestandestyp:	<b>0207 Markanter Einzelbaum</b>				
Charakteristik:					
	Bearbeiter: TB Lebensraum				
lfd. Nummer:	<b>5258</b>	Fläche: in m <sup>2</sup>	<b>0</b>	Länge in m:	<b>0</b>
Bestandestyp:	<b>0207 Markanter Einzelbaum</b>				
Charakteristik:					
	Bearbeiter: TB Lebensraum				
lfd. Nummer:	<b>5259</b>	Fläche: in m <sup>2</sup>	<b>0</b>	Länge in m:	<b>0</b>
Bestandestyp:	<b>0204 Streuobstbestand (Streuobstwiese/-weide, Obstbaumreihen)</b>				
Charakteristik:					
	Bearbeiter: TB Lebensraum				
lfd. Nummer:	<b>5260</b>	Fläche: in m <sup>2</sup>	<b>0</b>	Länge in m:	<b>0</b>
Bestandestyp:	<b>0204 Streuobstbestand (Streuobstwiese/-weide, Obstbaumreihen)</b>				
Charakteristik:					
	Bearbeiter: TB Lebensraum				

lfd. Nummer:	<b>5261</b>	Fläche: in m <sup>2</sup>	<b>0</b>	Länge in m:	<b>0</b>
Bestandestyp:	<b>0204 Streuobstbestand (Streuobstwiese/-weide, Obstbaumreihen)</b>				
Charakteristik:	Bearbeiter: TB Lebensraum				
lfd. Nummer:	<b>5262</b>	Fläche: in m <sup>2</sup>	<b>0</b>	Länge in m:	<b>0</b>
Bestandestyp:	<b>0206 Baumreihe, Allee</b>				
Charakteristik:	Bearbeiter: TB Lebensraum				
lfd. Nummer:	<b>5263</b>	Fläche: in m <sup>2</sup>	<b>0</b>	Länge in m:	<b>0</b>
Bestandestyp:	<b>0206 Baumreihe, Allee</b>				
Charakteristik:	Bearbeiter: TB Lebensraum				
lfd. Nummer:	<b>5264</b>	Fläche: in m <sup>2</sup>	<b>0</b>	Länge in m:	<b>0</b>
Bestandestyp:	<b>0206 Baumreihe, Allee</b>				
Charakteristik:	Bearbeiter: TB Lebensraum				
lfd. Nummer:	<b>5265</b>	Fläche: in m <sup>2</sup>	<b>0</b>	Länge in m:	<b>0</b>
Bestandestyp:	<b>0206 Baumreihe, Allee</b>				
Charakteristik:	Bearbeiter: TB Lebensraum				
lfd. Nummer:	<b>5266</b>	Fläche: in m <sup>2</sup>	<b>0</b>	Länge in m:	<b>0</b>
Bestandestyp:	<b>0206 Baumreihe, Allee</b>				
Charakteristik:	Bearbeiter: TB Lebensraum				
lfd. Nummer:	<b>5267</b>	Fläche: in m <sup>2</sup>	<b>0</b>	Länge in m:	<b>0</b>
Bestandestyp:	<b>0206 Baumreihe, Allee</b>				
Charakteristik:	Bearbeiter: TB Lebensraum				
lfd. Nummer:	<b>5268</b>	Fläche: in m <sup>2</sup>	<b>0</b>	Länge in m:	<b>0</b>
Bestandestyp:	<b>0206 Baumreihe, Allee</b>				
Charakteristik:	Bearbeiter: TB Lebensraum				
lfd. Nummer:	<b>5269</b>	Fläche: in m <sup>2</sup>	<b>0</b>	Länge in m:	<b>0</b>
Bestandestyp:	<b>0206 Baumreihe, Allee</b>				
Charakteristik:	Bearbeiter: TB Lebensraum				
lfd. Nummer:	<b>5270</b>	Fläche: in m <sup>2</sup>	<b>0</b>	Länge in m:	<b>0</b>
Bestandestyp:	<b>0206 Baumreihe, Allee</b>				
Charakteristik:	Bearbeiter: TB Lebensraum				
lfd. Nummer:	<b>5271</b>	Fläche: in m <sup>2</sup>	<b>0</b>	Länge in m:	<b>0</b>
Bestandestyp:	<b>0206 Baumreihe, Allee</b>				
Charakteristik:	Bearbeiter: TB Lebensraum				
lfd. Nummer:	<b>5272</b>	Fläche: in m <sup>2</sup>	<b>0</b>	Länge in m:	<b>0</b>
Bestandestyp:	<b>0206 Baumreihe, Allee</b>				
Charakteristik:	Bearbeiter: TB Lebensraum				



lfd. Nummer:	<b>5273</b>	Fläche: in m <sup>2</sup>	<b>0</b>	Länge in m:	<b>0</b>
Bestandestyp:	<b>0206 Baumreihe, Allee</b>				
Charakteristik:					
		Bearbeiter:	TB Lebensraum		
lfd. Nummer:	<b>5274</b>	Fläche: in m <sup>2</sup>	<b>0</b>	Länge in m:	<b>0</b>
Bestandestyp:	<b>0206 Baumreihe, Allee</b>				
Charakteristik:					
		Bearbeiter:	TB Lebensraum		
lfd. Nummer:	<b>5275</b>	Fläche: in m <sup>2</sup>	<b>0</b>	Länge in m:	<b>0</b>
Bestandestyp:	<b>0206 Baumreihe, Allee</b>				
Charakteristik:					
		Bearbeiter:	TB Lebensraum		
lfd. Nummer:	<b>5276</b>	Fläche: in m <sup>2</sup>	<b>0</b>	Länge in m:	<b>0</b>
Bestandestyp:	<b>0104 Laubwald/Laubholzforst</b>				
Charakteristik:					
		Bearbeiter:	TB Lebensraum		
lfd. Nummer:	<b>5277</b>	Fläche: in m <sup>2</sup>	<b>0</b>	Länge in m:	<b>0</b>
Bestandestyp:	<b>0103 Laub-Nadel-Mischwald/Laub-Nadelholz-Mischforst</b>				
Charakteristik:					
		Bearbeiter:	TB Lebensraum		
lfd. Nummer:	<b>5278</b>	Fläche: in m <sup>2</sup>	<b>0</b>	Länge in m:	<b>0</b>
Bestandestyp:	<b>0206 Baumreihe, Allee</b>				
Charakteristik:					
		Bearbeiter:	TB Lebensraum		
lfd. Nummer:	<b>5279</b>	Fläche: in m <sup>2</sup>	<b>0</b>	Länge in m:	<b>0</b>
Bestandestyp:	<b>0202 Uferbegleitgehölz</b>				
Charakteristik:	Fraxinus excelsior, Alnus glutinosa, Salix sp.				
		Bearbeiter:	TB Lebensraum		
lfd. Nummer:	<b>5280</b>	Fläche: in m <sup>2</sup>	<b>0</b>	Länge in m:	<b>0</b>
Bestandestyp:	<b>0102 Nadelwald/Nadelholzforst</b>				
Charakteristik:					
		Bearbeiter:	TB Lebensraum		
lfd. Nummer:	<b>5281</b>	Fläche: in m <sup>2</sup>	<b>0</b>	Länge in m:	<b>0</b>
Bestandestyp:	<b>0204 Streuobstbestand (Streuobstwiese/-weide, Obstbaumreihen)</b>				
Charakteristik:					
		Bearbeiter:	TB Lebensraum		
lfd. Nummer:	<b>5282</b>	Fläche: in m <sup>2</sup>	<b>0</b>	Länge in m:	<b>0</b>
Bestandestyp:	<b>0206 Baumreihe, Allee</b>				
Charakteristik:					
		Bearbeiter:	TB Lebensraum		
lfd. Nummer:	<b>5283</b>	Fläche: in m <sup>2</sup>	<b>0</b>	Länge in m:	<b>0</b>
Bestandestyp:	<b>0206 Baumreihe, Allee</b>				
Charakteristik:					
		Bearbeiter:	TB Lebensraum		
lfd. Nummer:	<b>5284</b>	Fläche: in m <sup>2</sup>	<b>0</b>	Länge in m:	<b>0</b>
Bestandestyp:	<b>0206 Baumreihe, Allee</b>				
Charakteristik:					
		Bearbeiter:	TB Lebensraum		

lfd. Nummer:	<b>5285</b>	Fläche: in m <sup>2</sup>	<b>0</b>	Länge in m:	<b>0</b>
Bestandestyp:	<b>0207 Markanter Einzelbaum</b>				
Charakteristik:					
	Bearbeiter: TB Lebensraum				
lfd. Nummer:	<b>5286</b>	Fläche: in m <sup>2</sup>	<b>0</b>	Länge in m:	<b>0</b>
Bestandestyp:	<b>0207 Markanter Einzelbaum</b>				
Charakteristik:					
	Bearbeiter: TB Lebensraum				
lfd. Nummer:	<b>5287</b>	Fläche: in m <sup>2</sup>	<b>0</b>	Länge in m:	<b>0</b>
Bestandestyp:	<b>0207 Markanter Einzelbaum</b>				
Charakteristik:					
	Bearbeiter: TB Lebensraum				
lfd. Nummer:	<b>5290</b>	Fläche: in m <sup>2</sup>	<b>0</b>	Länge in m:	<b>0</b>
Bestandestyp:	<b>030802 Mesophile, "bunte" Fettwiese und die meisten Magerrasen, -weiden</b>				
Charakteristik:	Rotschwingelwiese: Steiler SE-exponierter Hang, im unteren Bereich (gegen den Bach hin) etwas feuchter, von 3 Seiten von Wald umgeben, daher Gefahr durch Aufforstung, Char. Arten: Festuca rubra, Agrostis capillaris, Centaurea jacea, Knautia arvensis, Leontodon autumnalis, L. hispidus, Trifolium pratense, Trifolium repens.				
	Bearbeiter: TB Lebensraum				
lfd. Nummer:	<b>5291</b>	Fläche: in m <sup>2</sup>	<b>0</b>	Länge in m:	<b>0</b>
Bestandestyp:	<b>030802 Mesophile, "bunte" Fettwiese und die meisten Magerrasen, -weiden</b>				
Charakteristik:	Magerwiese: Steiler NE-exponierter Hang an Gemeindegrenze, Pflegeausgleichsfläche, Char. Arten: Agrostis capillaris, Festuca rubra, Thymus pulegioides, Hieracium pilosella, Plantago lanceolata, Knautia arvensis, Campanula rotundifolia				
	Bearbeiter: TB Lebensraum				
lfd. Nummer:	<b>5292</b>	Fläche: in m <sup>2</sup>	<b>0</b>	Länge in m:	<b>0</b>
Bestandestyp:	<b>0307 Feuchtes und nasses Extensivgrünland</b>				
Charakteristik:	Feuchtwiese in Bachnähe, NW-xponierter Hang, mittlerer Neigung, Char. Arten: Juncus effusus, Holcus mollis, Sanguisorba officinalis, Polygonum bistorta, Ranunculus acris, Cyperaceae, Juncaceae				
	Bearbeiter: TB Lebensraum				
lfd. Nummer:	<b>5293</b>	Fläche: in m <sup>2</sup>	<b>0</b>	Länge in m:	<b>0</b>
Bestandestyp:	<b>030802 Mesophile, "bunte" Fettwiese und die meisten Magerrasen, -weiden</b>				
Charakteristik:	Kleine Magerwiese am Waldrand mit Einzelbäumen, NW-exponierte Hanglage, mäßig steil, Arten: Agrostis capillaris, Festuca rubra, Campanula rotundifolia, Salvia pratense, Leontodon autumnalis, L. hispidus.				
	Bearbeiter: TB Lebensraum				
lfd. Nummer:	<b>5294</b>	Fläche: in m <sup>2</sup>	<b>0</b>	Länge in m:	<b>0</b>
Bestandestyp:	<b>030802 Mesophile, "bunte" Fettwiese und die meisten Magerrasen, -weiden</b>				
Charakteristik:	Magerwiese am Waldrand, NE-exponierte Hanglage, mäßig steil, Char. Arten: Agrostis capillaris, Festuca rubra, Campanula rotundifolia, Knautia arvensis, Centaurea jacea, Trifolium repens, Trifolium pratense, Leontodon autumnalis,				
	Bearbeiter: TB Lebensraum				
lfd. Nummer:	<b>7267</b>	Fläche: in m <sup>2</sup>	<b>0</b>	Länge in m:	<b>0</b>
Bestandestyp:	<b>0207 Markanter Einzelbaum</b>				
Charakteristik:					
	Bearbeiter: TB Lebensraum				
lfd. Nummer:	<b>7268</b>	Fläche: in m <sup>2</sup>	<b>0</b>	Länge in m:	<b>0</b>
Bestandestyp:	<b>0207 Markanter Einzelbaum</b>				
Charakteristik:					
	Bearbeiter: TB Lebensraum				

lfd. Nummer:	<b>7269</b>	Fläche: in m <sup>2</sup>	<b>0</b>	Länge in m:	<b>0</b>
Bestandestyp:	<b>0207 Markanter Einzelbaum</b>				
Charakteristik:					
	Bearbeiter: TB Lebensraum				
lfd. Nummer:	<b>7270</b>	Fläche: in m <sup>2</sup>	<b>0</b>	Länge in m:	<b>0</b>
Bestandestyp:	<b>0207 Markanter Einzelbaum</b>				
Charakteristik:					
	Bearbeiter: TB Lebensraum				
lfd. Nummer:	<b>7271</b>	Fläche: in m <sup>2</sup>	<b>0</b>	Länge in m:	<b>0</b>
Bestandestyp:	<b>0207 Markanter Einzelbaum</b>				
Charakteristik:					
	Bearbeiter: TB Lebensraum				
lfd. Nummer:	<b>7272</b>	Fläche: in m <sup>2</sup>	<b>0</b>	Länge in m:	<b>0</b>
Bestandestyp:	<b>0207 Markanter Einzelbaum</b>				
Charakteristik:					
	Bearbeiter: TB Lebensraum				
lfd. Nummer:	<b>7273</b>	Fläche: in m <sup>2</sup>	<b>0</b>	Länge in m:	<b>0</b>
Bestandestyp:	<b>0207 Markanter Einzelbaum</b>				
Charakteristik:					
	Bearbeiter: TB Lebensraum				
lfd. Nummer:	<b>7274</b>	Fläche: in m <sup>2</sup>	<b>0</b>	Länge in m:	<b>0</b>
Bestandestyp:	<b>0207 Markanter Einzelbaum</b>				
Charakteristik:					
	Bearbeiter: TB Lebensraum				
lfd. Nummer:	<b>7275</b>	Fläche: in m <sup>2</sup>	<b>0</b>	Länge in m:	<b>0</b>
Bestandestyp:	<b>0207 Markanter Einzelbaum</b>				
Charakteristik:					
	Bearbeiter: TB Lebensraum				
lfd. Nummer:	<b>7276</b>	Fläche: in m <sup>2</sup>	<b>0</b>	Länge in m:	<b>0</b>
Bestandestyp:	<b>0102 Nadelwald/Nadelholzforst</b>				
Charakteristik:					
	Bearbeiter: TB Lebensraum				
lfd. Nummer:	<b>7277</b>	Fläche: in m <sup>2</sup>	<b>0</b>	Länge in m:	<b>0</b>
Bestandestyp:	<b>0204 Streuobstbestand (Streuobstwiese/-weide, Obstbaumreihen)</b>				
Charakteristik:					
	Bearbeiter: TB Lebensraum				
lfd. Nummer:	<b>7278</b>	Fläche: in m <sup>2</sup>	<b>0</b>	Länge in m:	<b>0</b>
Bestandestyp:	<b>0206 Baumreihe, Allee</b>				
Charakteristik:					
	Bearbeiter: TB Lebensraum				
lfd. Nummer:	<b>7279</b>	Fläche: in m <sup>2</sup>	<b>0</b>	Länge in m:	<b>0</b>
Bestandestyp:	<b>0204 Streuobstbestand (Streuobstwiese/-weide, Obstbaumreihen)</b>				
Charakteristik:					
	Bearbeiter: TB Lebensraum				
lfd. Nummer:	<b>7280</b>	Fläche: in m <sup>2</sup>	<b>0</b>	Länge in m:	<b>0</b>
Bestandestyp:	<b>0206 Baumreihe, Allee</b>				
Charakteristik:					
	Bearbeiter: TB Lebensraum				

---

lfd. Nummer: **7281** Fläche: in m<sup>2</sup> **0** Länge in m: **0**  
Bestandestyp: **0206 Baumreihe, Allee**  
Charakteristik:

Bearbeiter: TB Lebensraum

---

lfd. Nummer: **7283** Fläche: in m<sup>2</sup> **0** Länge in m: **0**  
Bestandestyp: **0204 Streuobstbestand (Streuobstwiese/-weide, Obstbaumreihen)**  
Charakteristik:

Bearbeiter: TB Lebensraum