



LAND

OBERÖSTERREICH

Naturraumkartierung Oberösterreich

Landschaftserhebung Gemeinde Kallham



natur:raum
Naturraumkartierung Oberösterreich

Endbericht



Land Oberösterreich

NATUR

Naturraumkartierung Oberösterreich

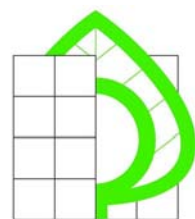
Landschaftserhebung
Gemeinde Kallham

Endbericht

Kirchdorf an der Krems, 2008

natur:raum
Naturraumkartierung Oberösterreich

Technisches Büro für
Landschaftsplanung
DI Mag. Otmar Stöckl
A-4755 Zell/Pram Kranzlweg 18
Telefon: ++43 (0) 77 64/74 34
Fax: ++43 (0) 77 64/74 34-40
office@freiraum-stoeckl.at



Freiraum & Landschaft

Projektleitung Naturraumkartierung Oberösterreich:

Mag. Günter Dorninger

Projektbetreuung Landschaftserhebungen:

Mag. Günter Dorninger

EDV/GIS-Betreuung

Mag. Günter Dorninger

Auftragnehmer:

Freiraum und Landschaft

TB für Landschaftsplanung

DI Mag. Otmar Stöckl

4755 Zell an der Pram, Kranzlweg 18

Bearbeiter:

Mag. Harald Pfleger

im Auftrag des Landes Oberösterreich,
Naturschutzabteilung – Naturraumkartierung OÖ

Foto der Titelseite:

Landschaft bei Pauzenberg

Fotonachweis:

alle Fotos TB Freiraum und Landschaft

Redaktion:

AG Naturraumkartierung

Impressum:

Medieninhaber: Land Oberösterreich

Herausgeber:

Amt der O.ö. Landesregierung

Naturschutzabteilung – Naturraumkartierung Oberösterreich

4560 Kirchdorf an der Krems

Tel.: +43 7582 685 533

Fax: +43 7582 685 399

E-Mail: biokart.post@ooe.gv.at

Graphische Gestaltung: Mag. Günter Dorninger

Herstellung: Eigenvervielfältigung

Kirchdorf a. d. Krems, Oktober 2008

© Alle Rechte, insbesondere das Recht der
Vervielfältigung, Verbreitung oder Verwertung bleiben
dem Land Oberösterreich vorbehalten

Inhaltsverzeichnis

1	VORBEMERKUNGEN	5
1.1	Allgemeines	5
1.2	Beschreibung des Bearbeitungsgebietes	6
1.2.1	Lage	6
1.2.2	Bevölkerung, Siedlung, Wirtschaft und Verkehr	6
1.2.3	Klima	7
1.2.4	Geologie und Boden	7
1.2.5	Landschaftsgenese und naturräumliche Gliederung	8
1.2.6	Potenziell natürliche und aktuelle Vegetation	9
2	BESCHREIBUNG DER EINZELNEN TEILGEBIETE	10
2.1	Teilgebiet 1: Dicht bebautes Gebiet mit kaum noch dörflichem Charakter	13
2.2	Teilgebiet 2: Landwirtschaftlich intensiv genutztes Hügelland mit mäßiger bis guter Strukturierung	14
3	ZUSAMMENFASSEND E BESCHREIBUNG	16
3.1	Landschaftsbild	16
3.1.1	Relief	16
3.1.2	Leitstrukturen	16
3.1.3	Weitere landschaftsprägende Elemente	16
3.2	Ergebnisse der Landschaftserhebung	18
3.3	Naturschutzfachlich wertvolle Bereiche	21
3.4	Defizite und Ansatzpunkte für naturschutzfachliche Aufwertung	21
4	VERWENDETE LITERATUR UND QUELLENVERZEICHNIS	24
4.1	Datengrundlagen	24
4.2	Literaturverzeichnis	24
4.3	Sonstige Quellen	25

Abbildungsverzeichnis

Abb. 1: Übersicht Erhebungsgebiet mit Abgrenzung der Teilgebiete und ÖK50	11
Abb. 2: Übersicht Erhebungsgebiet mit Abgrenzung der Teilgebiete und Orthophotos	12

Tabellenverzeichnis

Tabelle 1: Darstellung von Anzahl, Gesamtlänge und -fläche der erhobenen Bestandestypen in Relation zur gesamten Gemeindefläche (26,72 km ²)	18
--	----

Anhang 1: Fotodokumentation

Anhang 2: Beschreibung der Einzelflächen

Anhang 3: Karten (1:5.000)

1 Vorbemerkungen

1.1 Allgemeines

Im Auftrag der Oö. Landesregierung, Naturschutzabteilung - Naturraumkartierung Oberösterreich, wird unter dem Titel „Naturraum, Naturraumkartierung Oberösterreich – Landschaftserhebung Oberösterreich“ die in Oberösterreich vorhandene Ausstattung, im Besonderen die der Kulturlandschaft, mit naturräumlich relevanten Strukturelementen und Biotopen erhoben. Im Gegensatz zur Biotopkartierung, die detaillierte Aussagen über die vegetationskundlichen Verhältnisse, Strukturmerkmale, Gefährdung, Nutzung, usw. trifft, gibt die Landschaftserhebung eine grobe und überblicksartige Darstellung der vorhandenen Elemente. Nur bestimmte Erhebungstypen werden über eine kurze Charakteristik beschrieben. Die Ergebnisse der Landschaftserhebung dienen als grundlegende Information für die Erarbeitung des Landschaftsleitbildes Oberösterreichs sowie für gutachterliche und planende Tätigkeiten von Behörden und anderen Planungsträgern. Bei konkreten Planungen sind jedoch aufbauend auf die Landschaftserhebung detailliertere Erhebungen durchzuführen.

Die Landschaftserhebung basiert auf einer Auswertung aktueller digitaler Farb-Orthophotos und vorliegender Unterlagen und erfolgt im Erhebungs- und Ausgabemaßstab 1 : 5.000. Begehungen werden auf ausgewählte Flächen beschränkt, und dienen insbesondere der Charakterisierung von Grünlandtypen sowie der Ansprache von Gehölzen. Bauland- und Siedlungsflächen sind nicht Gegenstand der Landschaftserhebung.

Die Ergebnisse der Landschaftserhebung werden für amtliche und private Gutachten, Planungen und Projekte zur Verfügung gestellt.

Das Technische Büro Stöckl wurde im November 2007 mit der Durchführung der Arbeiten zur Landschaftserhebung für die Gemeinde Kallham im politischen Bezirk Grieskirchen beauftragt. Der Bearbeitungszeitraum erstreckte sich von Februar bis September 2008. Das Gemeindegebiet ist Teil des Projektgebiets 2007-05.

Gegenständlicher Bericht fasst die Ergebnisse der Landschaftserhebung der Gemeinde Kallham zusammen. Grundlegende Unterlagen für die Digitalisierung und Aufarbeitung der Daten wurden vom Auftraggeber bereitgestellt (vollständige Auflistung siehe Kap. 4). Diese Unterlagen wurden durch den Flächenwidmungsplan der Gemeinde, durch diverse Literatur zum Landschaftsraum und weitere Recherchen im Internet ergänzt. Eine entscheidende Rolle für die Berichtserstellung sind die im Rahmen der Begehung vertieften Gebietskenntnisse und Wahrnehmungen durch den Bearbeiter.

1.2 Beschreibung des Bearbeitungsgebietes

1.2.1 Lage

Die Gemeinde Kallham liegt im Westen des Bezirkes Grieskirchen auf einer Seehöhe von 390 bis 450m üNN., die Ortschaft selbst ist in der ÖK50 mit einer Seehöhe von 397m vermerkt. Die Katasterfläche der Gemeinde beträgt 26,72 km² (Quelle: <http://www.statistik.at/blickgem/index.jsp>).

Die Entfernung zu Bezirkshauptstadt Grieskirchen beträgt 10 km Luftlinie.

1.2.2 Bevölkerung, Siedlung, Wirtschaft und Verkehr

Bevölkerung

Die Gemeinde Kallham zählte bei der Volkszählung 2001 2535 Einwohner. Damit kam es zu einem Rückgang von 7% seit der Volkszählung 1991. Die Bevölkerungsdichte betrug damals 95 Einwohner/km² (Quelle: <http://www.statistik.at/blickgem/index.jsp>). Seit 2001 ist es weiterhin zu einem leichten Rückgang auf 2513 Einwohner (2008) gekommen (Quelle: www.land-oberoesterreich.gv.at).

Siedlung

Die dichteste Besiedlung findet man am um den Hauptort, der gemeinsam mit dem Nachbarort Neumarkt/Hausruck ein durchgehendes Siedlungsgebiet bildet.

Eine weitere größere Siedlung bildet das Dorf Kimpling mit dem anschließenden Weiler Niederleithen.

Im restlichen Gemeindegebiet sind zahlreiche Weiler, Kleinweiler und Einzelgehöfte regelmäßig verstreut, die größten dieser Weiler sind: Itzling-Erlach, Untersameting, Gütting, Penzing und Pehring.

Wirtschaft

42,2 % der Erwerbstätigen am Arbeitsort sind im zweiten Sektor (Industrie, Gewerbe, Bauwesen) beschäftigt, 30,1 % im dritten Sektor (Dienstleistungen). 27,7 % sind in der Land- und Forstwirtschaft tätig.

77,7 % der Kallhamer Einwohner, die erwerbstätig sind, pendeln zur Arbeit aus, 38,8 % der in Kallham Beschäftigten sind Einpendler (Daten vom Jahr 2001; Quelle: <http://www2.land-oberoesterreich.gv.at/statregionaldb/StartGemeindeauswahl.jsp>).

Die Land- und Forstwirtschaft prägt die Landschaft um Kallham wesentlich, daher wird ihre Struktur kurz beschrieben:

Gemäß dem Bundestrend ist die Anzahl der land- und forstwirtschaftlichen Betriebe von 1995 bis 1999 von 180 auf 149 (-17,2%) zurückgegangen, wobei die Zahl der Nebenerwerbsbetriebe stark abgenommen hat (von 113 auf 63; -44,2%), die der Haupterwerbsbetriebe jedoch stark gestiegen ist (von 62 auf 86; 38,7%). Gemäß dieser Entwicklung hat die durchschnittliche Betriebsgröße von 13,7 auf 15,6 ha um 13,5 % zugenommen (Quelle: <http://www.statistik.at/blickgem/index.jsp>).

Die gesamte landwirtschaftliche Nutzfläche betrug 1999 2080 ha (1995: 2136 ha). Davon waren 1303 ha Ackerland und 755 ha Grünland (Quelle: <http://www2.land-oberoesterreich.gv.at/statlandwirtschaft/StartLandwirtschaft.jsp>).

Verkehr

Die wichtigste Verkehrsverbindung der Gemeinde stellt die Bundesstraße B137 von Wallern über Grieskirchen nach Schärding dar. Weiters führt vom Hauptort eine mehrspurige Straße nach Norden Richtung Aschau. Außerdem führt im Süden der Gemeinde eine mehrspurige Straße von Neumarkt über Kimpling nach Dorf an der Pram.

Ebenfalls im Süden führt ein ca. 5,5 km langer Abschnitt der zweispurigen Bahnstrecke Wels-Passau über das Kallhamer Gemeindegebiet. Von dieser zweigt bei Birnsteig die Strecke nach Ried i.l. ab.

1.2.3 Klima

Das Gemeindegebiet von Kallham liegt im mitteleuropäischen Klimabereich, laut den Karten des Oberösterreichischen Klimaatlas (OÖ. MUSEALVEREIN 1998) beträgt die mittlere Jahreslufttemperatur 7-9°C, die durchschnittliche Jahresniederschlagssumme liegt zwischen 800 und 1000 mm. Die mittlere Zahl der jährlichen Frosttage beträgt 100-120, an 50-75 Tagen im Jahr liegt Schnee.

Aus den Daten 1971-2000 der 11,6 km entfernten Klimastation Waizenkirchen (www.zamg.ac.at) gehen folgende Werte hervor:

Tagesmittel Jänner: -2,3°C; Tagesmittel Juli: 17,8°C; Tagesmittel Jahr: 7,9°C.

Jahresniederschlagssumme: 817,4 l/qm; Jahresneuschneesumme: 61,3 cm

Jahresdurchschnittswindgeschwindigkeit: 1,4 m/s; Hauptwindrichtungen: W (28%), O (21,8%)

1.2.4 Geologie und Boden

Geologisch liegt die Gemeinde Kallham in der Molassezone, deren Entstehung ins Zeitalter des Tertiärs zurückreicht: Zu dieser Zeit befand sich zwischen Alpen und Böhmischer Masse ein flacher Meerestrog, der sich tektonisch langsam absenkte, aber gleichzeitig infolge einer starken Ablagerung von tonig-feinsandigen Stoffen immer seichter wurde und schließlich austrocknete, wobei die obersten Sedimente dieses sogenannten „Schliers“ im Kartierungsbereich aus der Zeit des „Ott nang“ stammen und somit etwa 19,5-17,5 Mio Jahre alt sind (TOLLMANN 1985). Aus der Geologischen Karte 1:200 000 (www.geologie.ac.at) ist ersichtlich, dass dieser Schlier hauptsächlich die Rücken des Hügellandes formt.

Im anschließenden Quartär wurden von den Flüssen im Wechsel von Eis- und Warmzeiten riesige Schotterfluren (Decken- und Terrassenschotter) aufgeschüttet, die ihren Ursprung in den Endmoränenwällen der Eiszeit-Gletscher haben. Im Laufe und vor allem gegen Ende der Warmzeiten schnitten sich die Flüsse wieder in diese Schotterkörper ein, wodurch der Hügellandcharakter entstanden ist. Parallel dazu kam es infolge der geringen Vegetationsbedeckung in den Kaltzeiten zu Staublehmbildungen durch Windeinfluss. Dieser Löss ist vor allem in den Senken sowie im Hügelland nordöstlich vom Ort Kallham zu finden. In den Übergangsbereichen zwischen Löss und Schlier treten stellenweise die Deckenschotter hervor.

Die Entstehung der flachen Talniederungen von Dürrer Aschach, Kimplinger Bach, Ziehbach und Fauler Aschach ist auf nacheiszeitliche Ablagerungen der Fließgewässer zurückzuführen.

Gemäß der Digitalen Bodenkarte des BFW (<http://gis.lebensministerium.at/ebod>) finden sich folgende Bodentypengruppen in Kallham: Pseudogley bei Ausgangsmaterial Löss (siehe oben); Braunerde und Kulturrohböden bei Ausgangsmaterial Schlier; Gley entlang den Bächen; Niedermoor am Penzinger Bach bei Wiesing.

1.2.5 Landschaftsgenese und naturräumliche Gliederung

Der Prozess der Entstehung der Landschaft, wie wir sie heute vorfinden, ist ein Wirkungsgeflecht von geologischen, pedologischen (Kap. 1.2.4) und klimatischen (Kap. 1.2.3) Faktoren. Hinzu kommt die historische Komponente der Besiedlungs- und Nutzungsgeschichte. Sie wiederum wurde kleinmaßstäblich d.h. großräumig neben herrschaftspolitischen Entwicklungen von großklimatischen Gegebenheiten beeinflusst, während kleinräumig vor allem Faktoren der Bodenbeschaffenheit und des Lokalklimas zum Tragen kommen:

Spätestens ab der Kelten- und Römerzeit ab 400 v.Chr. kann von einer Besiedelung ausgegangen werden. Die landschaftsprägende großflächige Rodung und Besiedlung des ehemals waldbedeckten Gebietes (zur ursprünglichen Waldvegetation siehe Kap. 1.2.6) geschah mit der Bairischen Landnahme im Frühmittelalter ab 500 n.Chr, es entstanden hauptsächlich Kleinweiler, um die herum die Schläge als unregelmäßige Blockfluren und blockartige Streifenfluren angeordnet waren.

Danach blieb die Struktur der Agrarlandschaft lange Zeit wahrscheinlich mehr oder weniger unverändert, erst im 20. Jahrhundert kam es durch die großflächigen Flurbereinigungen und Meliorationen, speziell in den 60er Jahren, zu landschaftsprägenden Veränderungen. Außerdem wurden im 20. Jahrhundert die bestehenden Laubwälder in Fichtenforste umgewandelt bzw. landwirtschaftliche Grenzertragsböden mit Fichte aufgeforstet (HAUSER et al. 2005).

Das Produkt dieser Prozesse ist die heutige Landschaft, die nun, anhängig von der Fragestellung, in in sich homogene Teilräume gegliedert werden kann:

Die naturschutzfachliche Raumgliederung unterteilt Oberösterreich nach naturschutzrelevanten Kriterien wie Geologie, Geomorphologie, landwirtschaftlicher Nutzungsform, Waldausstattung, tier- und pflanzenökologischen Gesichtspunkten usw. in 41 Raumeinheiten:

Nach dieser Raumgliederung liegt die Gemeinde Kallham in der Raumeinheit „Inn- und Hausruckviertler Hügelland“, die sich über weite Teile des Alpenvorlands von Linz westwärts erstreckt. Sie ist gekennzeichnet durch das hügelige Relief, Acker-Grünland-gemischte Landwirtschaft, zahlreiche Obstbaumbestände, vorwiegend kleine Waldflächen und ein dichtes Netz von kleinen Fließgewässern (HAUSER et al. 2005).

Die Kulturlandschaftsgliederung Österreichs (WRBKA et al. 2002) basiert auf einer Satellitenbild-gestützten österreichweiten Landschaftsklassifikation, in die Landschaftsmerkmale wie Boden- und Relieftypen, Regionalklimata, Landnutzungsklassen und Landschaftsstruktur eingeflossen sind. Sie unterscheidet 42 Kulturlandschaftstypengruppen, von denen folgende 5 im Gemeindegebiet von Kallham vorkommen:

Der Ort Kallham wurde der Typengruppe des „Kleinstädtischen Siedlungsraumes“ (0,4 km²) zugeordnet. Der Großteil des umliegenden Hügellandes wird als „Außeralpines Hügelland mit dominantem Getreidebau“ (18,1 km²) eingestuft. Nur im Westen und vor allem im Südwesten reicht das „Außeralpine Hügelland mit gemischtem Getreide/Feldfutter-Bau“ (3,6 km²) herein. Die Talböden der Bäche zählen zu den „Außeralpiner Tälern und Mulden mit dominanter Grünlandnutzung“ (3,4 km²). Das größere Forstgebiet „Hochholz“ wird schließlich als „Große Waldinsel“ (1,2 km²) beschrieben.

1.2.6 Potenziell natürliche und aktuelle Vegetation

Nach der Gliederung der „Forstlichen Wuchsgebiete Österreichs“ (KILIAN et al. 1994) befinden wir uns im „Wuchsgebiet 7.1: Nördliches Alpenvorland – Westteil“. Das Gemeindegebiet von Kallham befindet sich in der submontanen Höhenstufe, die von ~ 300 bis 600m üNN. angegeben wird.

Von Natur aus wären hier nährstoffreiche, leistungsfähige Laubmischwald-Standorte weit verbreitet:

- Submontaner Stieleichen-Hainbuchenwald (*Galio sylvatici-Carpinetum*) an warm-trockenen wie auch an staunassen, bindigen Standorten
- Buchenwald mit Tanne (*Luzulo nemorosae-Fagetum* auf bodensauren, *Asperulo odoratae-Fagetum* auf basischen Standorten)
- Bergahorn-Eschenwald (*Carici pendulae-Fraxinetum*) in Hang- und Tobelsituationen
- Auwälder: Grauerlen-Au (*Alnetum incanae*) und Eschen-Schwarzerlen-Au (*Carici remotae-Fraxinetum*, *Pruno-Fraxinetum*) vor allem an kleineren Bächen; Hartholz-Auwälder mit Esche, Bergahorn, Grauerle, Stieleiche, Winterlinde (*Aceri-Fraxinetum*) in gewässerferneren Bereichen

Aktuell findet man keine echten Eichen-Hainbuchenwälder in Kallham, lediglich manche Waldränder lassen die einstige Vegetation erahnen. Auch mit den Buchenwäldern ist es ähnlich, so sind in den Laub-Nadel-Mischforsten höchstens einige kleine Bereiche mit einem höheren Buchenanteil zu finden, doch der dortige Laubholzanteil geht in erster Linie auf Laubholzsukzession auf Schlagflächen zurück.

Bergahorn-Eschenwälder sind in manchen Tälchen und kleinen Tobeln vorhanden, meist übergehend in den folgenden Waldtyp.

Lineare und nicht selten auch flächige Bestände von durchaus naturnahen Auwäldern sind an fast allen Fließgewässern der Gemeinde vorhanden.

Ansonsten sind die Waldbestände von meist intensiv genutztem Acker- und Grünland ersetzt worden, wobei die jeweilige Verteilung dieser beiden Nutzungstypen im Gemeindegebiet recht gut von der „Österreichischen Kulturlandschaftsgliederung“ beschrieben wird (siehe Kap. 1.2.5).

In den Äckern finden sich aufgrund der intensiven Bewirtschaftung meist nur eine geringe Arten- und oft auch Individuenzahl von Beikräutern.

Die dominierenden Wiesentypen sind intensive Fuchsschwanz- und Glatthaferwiesen, die auch in den Streuobstbeständen vorherrschen. Naturschutzfachlich wertvolle mesophile bis trockene Wiesen- und Rasengesellschaften sind, über die gesamte Gemeinde verteilt, nur noch sehr kleinflächig an Straßenböschungen und Wegrändern vorhanden und in der Regel verhältnismäßig intensiv genutzt. Feuchtwiese konnte nur eine gefunden werden, nämlich im Norden bei Putzenbach, und auch ihre Ausprägung ist eher artenarm.

2 Beschreibung der einzelnen Teilgebiete

Die Gemeinde Kallham kann aufgrund des Bebauungsgrades in zwei Landschaftsräume unterteilt werden.

Begründung für die Abgrenzung der einzelnen Teilgebiete:

Die Abgrenzung von Teilgebiet 1 (Dicht bebautes Gebiet mit kaum noch dörflichem Charakter) zum Teilgebiet 2 (Landwirtschaftlich intensiv genutztes Hügelland mit mäßiger bis guter Strukturierung) erfolgt aufgrund des hohen Bebauungsgrades.

Eine weitere Aufteilung des verhältnismäßig großen Teilgebietes 2 wurde aufgrund der homogenen Landschaftsstruktur nicht vorgenommen.

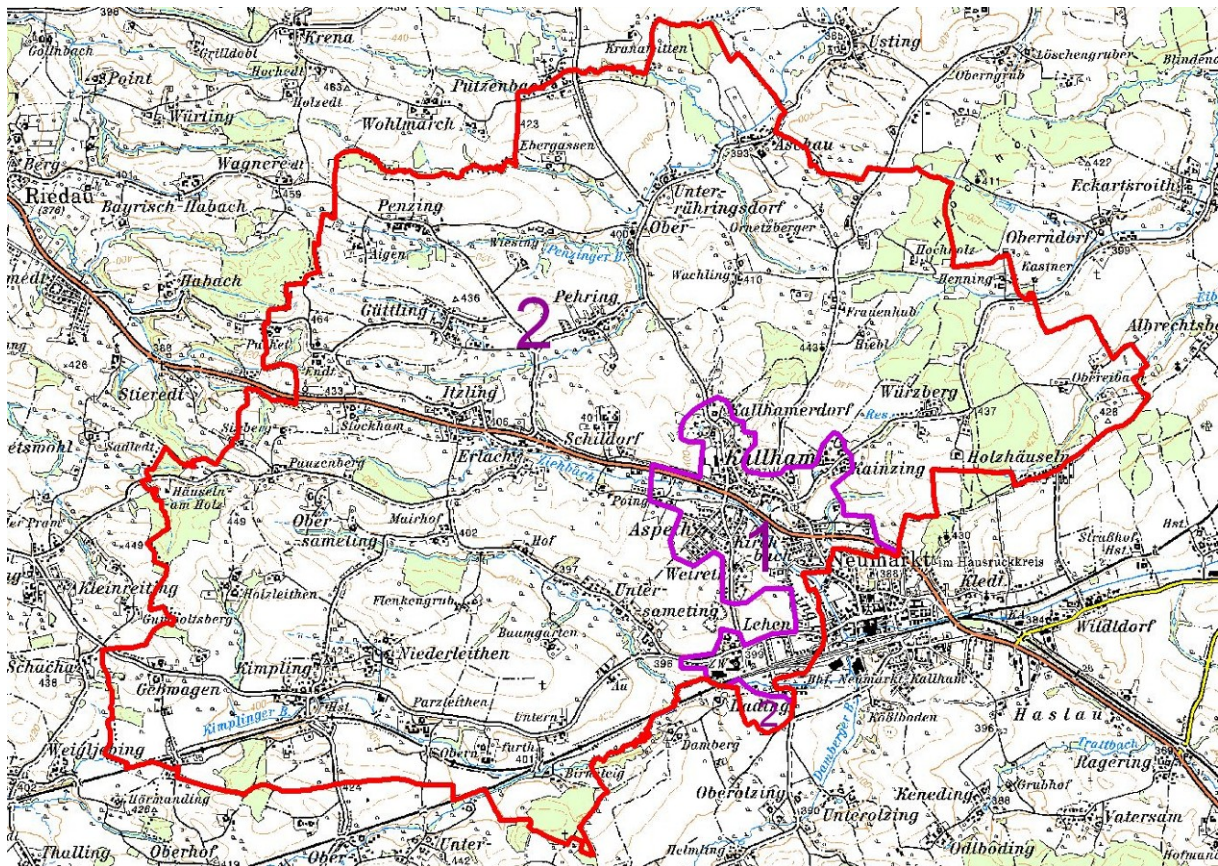


Abb. 1: Übersicht Erhebungsgebiet mit Abgrenzung der Teilgebiete und ÖK50

Teilgebiet 1: Dicht bebautes Gebiet mit kaum noch dörflichem Charakter

Teilgebiet 2: Landwirtschaftlich intensiv genutztes Hügelland mit mäßiger bis guter Strukturierung

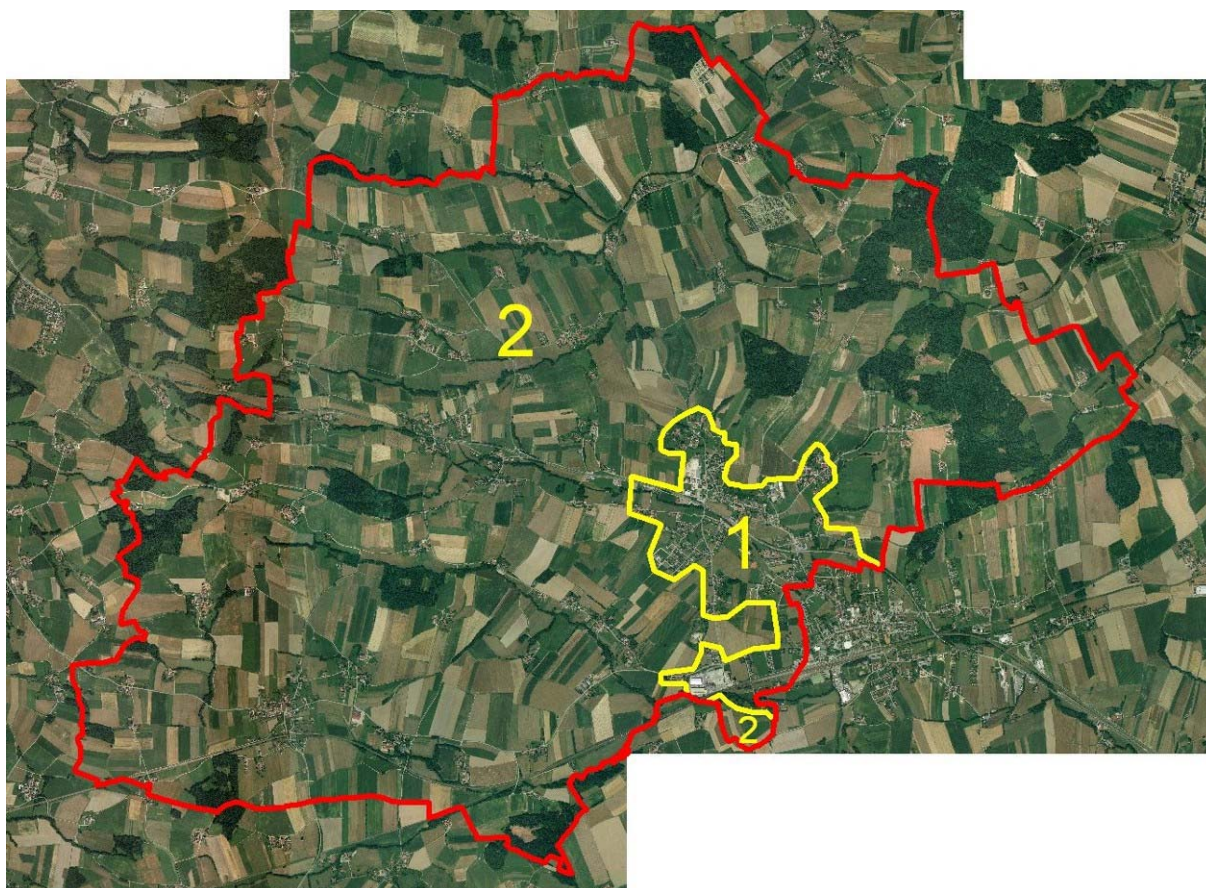


Abb. 2: Übersicht Erhebungsgebiet mit Abgrenzung der Teilgebiete und Orthophotos

Teilgebiet 1: Dicht bebautes Gebiet mit kaum noch dörflichem Charakter

Teilgebiet 2: Landwirtschaftlich intensiv genutztes Hügelland mit mäßiger bis guter Strukturierung

2.1 Teilgebiet 1: Dicht bebautes Gebiet mit kaum noch dörflichem Charakter

Das Teilgebiet 1 liegt nach der naturschutzfachlichen Raumgliederung Oberösterreichs in der Raumeinheit „Inn- und Hausruckviertler Hügelland“.

Struktur-/Nutzungsmerkmal	Charakterisierung
Wald	<ul style="list-style-type: none"> • 0,7% der Fläche des Teilgebiets • Sieben kleine, manche nur teilweise im Teilgebiet liegende Laubwaldflächen
Landwirtschaftliche Nutzung / Nutzungsintensität	<ul style="list-style-type: none"> • Aufgrund der dichten Bebauung nur geschätzte 50% der Fläche landwirtschaftlich genutzt • Grünlandnutzung leicht dominant • Drei Flächen mit naturschutzfachlich wertvollem Grünland: 1 Halbtrockenrasen auf Wegböschung, 2 Magerwiesen • Zwei Brachflächen
Strukturelemente	<ul style="list-style-type: none"> • Obstbaumelemente vor allem bei den Bauernhöfen im Norden des Teilgebiets • Hecken an der Bundesstraße • Lineare Ufergehölze an der Dürren Aschach, am Ziehbach nur im oberen Bereich
Gewässer	<ul style="list-style-type: none"> • Entwässerung durch Dürre Aschach und Ziehbach Richtung Osten • Dürre Aschach mäßig naturnah, Ziehbach im Siedlungsgebiet naturfern und stark reguliert • Zwei Stillgewässer: Dorfteich bei Kallham (naturnah), Gartenteich im Kallhamerdorf
Rohstoffabbau / Deponien	<ul style="list-style-type: none"> • Eine aufgelassene Sandgrube reicht im Südwesten an zwei Stellen ins Teilgebiet
Siedlungsstruktur	<ul style="list-style-type: none"> • Alter Dorfkern von Kallham noch vorhanden, aber mit zahlreichen Einfamilienhäusern angereichert • Ehemalige Kleinweiler Kallhamer Dorf und Kainzing ebenfalls mit vielen neuen Einfamilienhäusern • Sonstige Siedlungen fast ausschließlich aus Einfamilienhäusern • Gewerbeflächen im Süden bei Lehen und im Kallhamer Dorf
Relief	<ul style="list-style-type: none"> • Höhenlage 390-430m • Sanftwelliges Hügelland • Keine stärkeren Geländeneigungen
Auffällige Entwicklungsprozesse / Landschaftseingriffe	<ul style="list-style-type: none"> • Weitere Bautätigkeit anzunehmen

2.2 Teilgebiet 2: Landwirtschaftlich intensiv genutztes Hügelland mit mäßiger bis guter Strukturierung

Das Teilgebiet 2 liegt nach der naturschutzfachlichen Raumgliederung Oberösterreichs in der Raumeinheit „Inn- und Hausruckviertler Hügelland“.

Struktur-/Nutzungsmerkmal	Charakterisierung
Wald	<ul style="list-style-type: none"> • Ca. 10 % der Fläche des Teilgebiets • Laubwälder hauptsächlich kleine, selten mittelgroße Bestände; oft in Gewässernähe als Fortsetzung der Ufergehölze • An reinen Nadelforsten zwei große Bestände im Osten: Hochholz, Forst nördlich von Kallham • Laub-Nadel-Mischforste, in der Regel mit überwiegendem Nadelanteil in allen Größen im gesamten Teilgebiet
Landwirtschaftliche Nutzung / Nutzungsintensität	<ul style="list-style-type: none"> • Intensive landwirtschaftliche Nutzung mit Acker-Dominanz • Eine eher artenarme Feuchtwiese bei Putzenbach • Eine mager-trockene Wegböschung bei Kainzing • 14 meist eher intensive artenreichere Fettwiesen, im gesamten Teilgebiet verstreut • Neun Wiesenbrachen vor allem in Bachnähe
Strukturelemente	<ul style="list-style-type: none"> • Mäßige Strukturierung vor allem durch Obstbaumelemente und Hecken bei den Siedlungen, Ufergehölze und Waldflächen • In manchen Bereichen mit etwas dichter gestreuter Besiedelung (z.B. im Dreieck Erlach-Obersameting-Puchet in Westen des Teilgebiets) gute Strukturierung v.a. aufgrund der Obstbaumelemente und Hecken • Viele Hecken, besonders im Bereich der Siedlungen, aber auch der Bäche • Acht Feldgehölze, 24 Baumreihen • Fließgewässer überwiegend von Ufergehölzen begleitet • Einige größere Baumschulflächen z.B. bei Aschau im Norden oder bei Itzling im nordwestlichen Zentrum
Gewässer	<ul style="list-style-type: none"> • Nördliche Hälfte des Teilgebiet Einzugsgebiet der Faulen Aschach; südliche Hälfte Einzugsgebiet der Dürren Aschach; ganz im Westen bei den Häuseln am Holz fließt der Reisinger Bach der Pram zu und gehört somit zum Einzugsgebiet des Inns • Fließgewässer überwiegend naturnah; Dürre Aschach mäßig naturnah • 15 kleine Stillgewässer in allen Ausprägungen von naturnah bis naturfern
Rohstoffabbau / Deponien	<ul style="list-style-type: none"> • Eine größere aufgelassene Sandgrube im Südosten bei Lehen • Eine Schuttdeponie bei Pauzenberg
Siedlungsstruktur	<ul style="list-style-type: none"> • Dorf Kimpling mit Weiler Niederleithen als größte Siedlungskonzentration • Weitere größere Weiler: Itzling-Erlach, Untersameting, Gütting, Penzing und Pehring • Zahlreiche Kleinweiler und Einzelgehöfte regelmäßig über das Teilgebiet verstreut
Relief	<ul style="list-style-type: none"> • Höhenlage 390-450 m • Sanftwelliges Hügelland mit keinen größeren Verebnungen • Böschungen lokal konzentriert (z.B. Kallhamer Dorf), oftmals Reste von kleinen Materialentnahmestellen (Sandgruben etc.) oder Wegböschungen

Auffällige Entwicklungsprozesse / Landschaftseingriffe	<ul style="list-style-type: none">• Keine
---	---

3 Zusammenfassende Beschreibung

3.1 Landschaftsbild

Das allgemeine Landschaftsbild der Gemeinde Kallham lässt sich als land- und forstwirtschaftlich geprägtes, im Bereich um den Hauptort dicht besiedeltes Hügelland beschreiben.

3.1.1 Relief

Einer der wichtigsten Faktoren für das Landschaftsbild ist das Relief bzw. die Geomorphologie, sprich die Oberflächenbeschaffenheit einer Landschaft. Allgemein lässt sich die Gemeinde Kallham als gering bis mäßig reliefiert beschreiben, vereinzelt – etwa im Bereich des Weilers Untersameting - finden sich einige Flächen mit stärkeren Hangneigungen. Genausowenig sind aber wirklich flache Landschaftsbereiche zu finden.

3.1.2 Leitstrukturen

In der sehr homogenen Hügellandschaft sind nur wenige markante und keine in ihrer Bedeutung über das Gemeindegebiet hinausgehende Leitstrukturen vorhanden.

Als Leitstruktur wird der Fichtenforst nördlich der Ortschaft Kallham angesehen, da er recht isoliert an einem der höchsten Punkte des Gemeindegebiets liegt.

Der ebenfalls bis zu 450m hohe Rücken am Westrand der Gemeinde, der eine Wasserscheide zwischen Innsystem und Donausystem darstellt, wird ebenfalls als Leitstruktur gesehen.

3.1.3 Weitere landschaftsprägende Elemente

Wesentliche landschaftsprägende Elemente in dieser relativ schwach reliefierten Landschaft sind natürlich vertikale Strukturen jeglicher Art:

Hierzu zählen etwa die bachbegleitenden Gehölzstreifen, die vor allem aufgrund ihrer Durchgängigkeit die Landschaft prägen, sowie die Obstbaumelemente, die sich um die landwirtschaftlichen Siedlungen konzentrieren.

Wälder und Forste haben nicht nur aufgrund ihrer vertikalen Komponente landschaftsprägenden Charakter. Ihre Flächigkeit in Verbindung mit der oft zur Umgebung kontrastierenden Farbe machen sie zu bestimmenden Elementen in der Landschaft. Hervorzuheben ist hier der Forst „Hochholz“ im Osten bis Nordosten, da er zum Teil auf einem Rücken zu liegen kommt und daher die Landschaft maßgeblich prägt.

Besondere Bedeutung für das Landschaftsbild haben einzelstehende Bäume, besonders wenn sie in einer sonst strukturarmen Landschaft stehen, wie etwa der einzelne Obstbaum nördlich des Kallhamer Dorfes.

Wie schon angesprochen beeinflussen Siedlungen das Landschaftsbild: einerseits natürlich das Ortsgebiet von Kallham mit seiner dichten Verbauung und Kirchturm. Andererseits auch das

Dorf Kimpling, das leicht erhöht über dem südlich vorbeiführenden Bachtal steht und ebenfalls einen Kirchturm besitzt.

Ein bedeutender Faktor im Bild einer Agrarlandschaft ist die horizontale Strukturierung, die sich einerseits aus der Flächengröße und -form der Nutzflächen und andererseits aus der Vielfalt der angebauten Feldfrüchte bzw. ihrer unterschiedlichen Farben ergibt. Vor allem durch die vorherrschende Ackerbaunutzung ergibt sich zu bestimmten Zeiten (etwa im Hochsommer zur Getreidereife) ein abwechslungsreiches Landschaftsbild.

So haben also nicht nur Formen, sondern auch Farben und besonders Farbkontraste oftmals einen starken Einfluss auf unsere Wahrnehmung der Landschaft, wobei hier auch der Wandel der Jahreszeiten eine entscheidende Rolle spielt. Bestes Beispiel hierfür sind die leuchtend weiß blühenden Obstbäume im Frühling und ihre bunte Laubfärbung im Herbst. Auch die anderen Gehölzbestände erweitern die Farbpalette der Landschaft: die dunklen Nadelforste ganzjährig, die Laubhölzer vor allem im Herbst.

3.2 Ergebnisse der Landschaftserhebung

Tabelle 1: Darstellung von Anzahl, Gesamtlänge und -fläche der erhobenen Bestandestypen in Relation zur gesamten Gemeindefläche (26,72 km²)

Bestandestyp	Anzahl	Länge [m]	Fläche [ha]	Anteil an Gemeindefläche [%]
Nadelwald/Nadelholzforst	7		101.30	3.79
Laub-Nadel-Mischwald/Laub-Nadelholz-Mischforst	26		144.81	5.42
Laubwald/Laubholzforst	31		16.26	0.61
Kleinstwaldfläche ("Feldgehölz"), Gebüsch oder Baumgruppe unter 1000m ²	8		0.51	0.02
Uferbegleitgehölz	51	48233	29.12	1.09
Heckenzug	155	13952	7.92	0.30
Streuobstbestand (Streuobstwiese/-weide, Obstbaumreihen)	642		50.62	1.89
Baumreihe, Allee	24	1236	0.96	0.04
Markanter Einzelbaum	57		0.72	0.03
Markante (landschaftsprägende) Geländeböschung	26	5351	4.36	0.16
Großröhricht und Schilfröhricht	3		0.32	0.01
Sukzessionsfläche des trockenen Extensivgrünlandes mit oder ohne jüngerem Gehölzaufwuchs	1		0.03	<0.01
Sukzessionsfläche von frischem artenreichem Magergrünland	12		2.83	0.11
Sukzessionsfläche in ehemaligen Intensivgebieten	2		0.69	0.03
Sukzessionsfläche auf ehemaligen Abbauflächen geogener Rohstoffe	1		3.44	0.13
Neubewaldung/Aufforstung	12		28.24	1.06
Feuchtes und nasses Extensivgrünland	1		0.87	0.03
Trocken-, Halbtrockenrasen und Grusfluren einschließlich der bodensauren Halbtrockenrasen und (Silikat-)Grusfluren	1		0.02	<0.01
Mesophile, "bunte" Fettwiese und die meisten Magerrasen, -weiden	15		5.48	0.20
Grünland-Sondernutzung	2		1.81	0.07
Stehendes Gewässer	18		1.41	0.05
Fließendes Gewässer	13	31822	4.05	0.15
Deponien	2		0.99	0.04
Erhebungsfläche unbestimmten Typs	1		<0.01	<0.01
Summe			406.75	15.22

Anhand der geringen Anzahl, aber bedeutenden Gesamtfläche kann man erkennen, dass die Fichtenforste vor allem als großflächige Bestände nördlich von Kallham und bei Würzburg vorliegen. Drei kleine Flächen finden sich bei den Häuseln am Holz im Westen. Ihr ökologischer Wert ist aufgrund der standortsuntypischen Baumartenzusammensetzung eher gering.

Flächenmäßig sind die Laub-Nadel-Mischforste mit über 5% der Gemeindefläche der bedeutendste Bestandestyp. Allerdings ist der Laubholzanteil in der Regel eher gering und auf die Waldränder und die Folgegehölze auf Schlagflächen zurückzuführen, sodass der ökologische Wert dieser Bestände ebenfalls als gering eingestuft wird. Die Mischforste liegen in allen Größenklassen vor, der größte ist der Forst bei Hochholz.

Dagegen ist das Flächenausmaß der naturnahen Laubwälder vergleichsweise gering. Nur selten sind sie als etwas größere Bestände zu finden, etwa bei Kranawitten im Norden oder bei Puchet im Westen. In erster Linie sind die kartierten Laubwaldflächen Fortsetzungen der Bachgehölze und Auwälder.

Feldgehölze, also Gehölzflächen unter 1000 m², sind nur wenige vorhanden und daher von nur geringer landschaftsökologischer Relevanz.

Weitaus bedeutender sind die Uferbegleitgehölze, mit 1,09% der Gemeindefläche immerhin der flächenmäßig zweithäufigste landschaftsökologisch wertvolle Bestandestyp und aufgrund einer Länge von 24 km (da die Ufergehölze die Gewässer meist beidseitig säumen, ist die errechnete Länge zu halbieren) auch ein wichtiger strukturierender und daher landschaftsprägender Faktor.

Eine aus landschaftsökologischer Sicht ähnliche Rolle spielen Hecken, auch sie sind Verbindungskorridore und Strukturelemente. Zwar ist ihr Flächenanteil eher gering, bei einer Gesamtlänge von fast 14 km und über 150 Elementen ist ihre ökologische Bedeutung für die Landschaft um Kallham aber beträchtlich, auch wenn viele der Hecken in Siedlungen oder an der B137 liegen.

Die Streuobstbestände sind in Kallham aufgrund der sehr hohen Anzahl der Elemente (über 640!), der recht gleichmäßigen Verteilung über die Landschaft und der flächenmäßigen Relevanz (fast 2% der Gemeindefläche) der landschaftsökologisch bedeutendste Bestandestyp.

Auch Baumreihen sind im Vergleich zu anderen Gemeinden des Gebiets recht zahlreich, auch wenn ihre landschaftsökologische Bedeutung dann doch eher gering ist.

Ebenso vergleichsweise zahlreich sind die Einzelbäume, die zusätzlich zu den Hecken, Ufergehölzen und Obstbaumelementen eine Strukturierung der Landschaft bewirken.

Die Böschungen treten nur selten wirklich landschaftsprägend in Erscheinung, da es sich bei ihnen meist um Hohlwegböschungen handelt, die sich vor allem beim Kallhamer Dorf stark konzentrieren.

Drei Röhrichtflächen wurden aufgenommen, je eine am Putzinger Bach, Ziehbach und Sametinger Bach.

Flächen, die außer Nutzung gestellt wurden und auf denen die Sukzession eingesetzt hat, sind insgesamt 16 vorhanden. Zahlenmäßig überwiegen die frischen (im Sinne der Bodenfeuchte) Brachen, meist höherwüchsige Staudenfluren. Flächenmäßig schlägt sich vor allem die Sandgrubenbrache bei Lehen zu Buche.

Aufforstung gehören in Kallham zu den flächenmäßig bedeutendsten Bestandestypen. Das liegt daran, dass die Baumschulflächen, von denen die größten bei Aschau im Nordosten liegen, zu diesem Bestandestyp gerechnet wurden.

Insgesamt gibt es knapp 6,5 ha an naturschutzfachlich wertvollem Grünland im Gemeindegebiet von Kallham, wobei es sich zum Großteil um mäßig intensive Fettwiesen handelt. Feuchtwiesen wie auch Trockenrasen sind hingegen nur je eine(r) vorhanden.

Eine parkartige Fläche bei der Kirche von Kallham wurde als Grünland-Sondernutzungsfläche eingestuft.

18 Stillgewässer wurden aufgenommen, bei den meisten handelt es sich um kleine, naturferne bis mäßig naturnahe Fisch- oder Lösschteiche.

Die Fließgewässer, es sind 13 mit fast 32 km Gesamtlänge, sind meist naturnah mit gewundenem Verlauf und standortgerechten Begleitgehölzen. Das Hauptgewässer der Gemeinde, die Dürre Aschach ist nur mäßig naturnah mit stärkeren anthropogenen Eingriffen in Verlauf und Morphologie.

Deponieflächen wurden zwei gefunden, eine größere bei Pauzenberg und eine kleine beim Kallhamer Dorf.

Als Erhebungsfläche unbestimmten Typs wurde eine natürlich kleine Quelle aufgenommen, die im Norden bei Putzenbach zu finden ist.

3.3 Naturschutzfachlich wertvolle Bereiche

Bei dieser Aufstellung wie auch bei jener im nächsten Kapitel (3.4) wurden besonders die Schutzziele der NALA-Leitbilder der betreffenden Raumeinheiten berücksichtigt (HAUSER et al. 2005).

Aus der Sicht des Naturschutzes zählen die Fließgewässerkorridore zu den wertvollsten Elementen im Gemeindegebiet von Kallham.

Grund hierfür sind einerseits die Fließgewässer selbst, die aufgrund ihrer meist naturnahen Charakteristik und des meist intakten Gewässerkontinuums für viele oftmals bedrohte wasserbewohnende Lebewesen wie Fische, Eintags- und Köcherfliegen usw. einen geeigneten Lebensraum darstellen. Dies bedingt natürlich das Vorkommen von Tieren, die in den Bächen ihre Nahrung suchen wie z.B. Fischotter, Eisvogel, Wasseramsel, Gebirgsstelze oder Graureiher.

Andererseits sind die gewässerbegleitenden Ufergehölze und Hecken wichtige Lebensräume und, aufgrund ihrer beachtlichen Länge (ca. 42 km; siehe Kap. 3.2), auch Wanderkorridore für viele terrestrische Tierarten. Zudem gliedern sie die Landschaft harmonisch und mindern Hochwasserspitzen. Ihr Natur-, Landschafts- und Umweltschutzwert ist dementsprechend hoch, sie in ihrem derzeitigen Zustand zu erhalten daher eine absolute Notwendigkeit.

Die wertvollsten Elemente in der Kulturlandschaft sind sicherlich die Obstbaumbestände. Sie besitzen nicht nur einen hohen landschaftsästhetischen Wert, sondern erfüllen auch viele ökologische Funktionen. So stellen sie Trittsteine für die Wanderungen von gehölzgebundenen Tieren, aber natürlich auch längerfristige Lebensräume etwa für den gefährdeten Grünspecht, den Gartenrotschwanz und eine Vielzahl von Insektenarten dar. Die Obstbäume haben eine wichtige Funktion als Nahrungspflanzen, besonders im Frühjahr in der Blütezeit und im Winter, wenn noch einige Früchte am Baum oder am Boden übrig geblieben sind. Zudem bilden sich in den alten Bäumen infolge von Fäulnis oft Höhlen, die Nist-, Schlaf- und auch Überwinterungsplätze für etliche Tierarten sein können. Die hohe Dichte, die gleichmäßige Verteilung und auch der vergleichsweise hohe Flächenanteil der Obstbaumelemente werten die Gemeinde Kallham sowohl aus landschaftsökologischer als auch aus landschaftsästhetischer Sicht stark auf.

Im Vergleich zu anderen Gemeinden des Gebiets kann man überhaupt die gesamte Gemeinde Kallham als sehr strukturreich und daher naturschutzfachlich wertvoll einstufen, denn neben den Obstbäumen und Ufergehölzen finden sich noch viele andere Strukturelemente in der Kulturlandschaft wie sehr viele Hecken, Einzelbäume und Baumreihen.

Als punktuell wertvolle Bereiche sind die Hohlwegsysteme beim Kallhamer Dorf und die große Brache auf der ehemaligen Sandgrube bei Lehen zu nennen.

3.4 Defizite und Ansatzpunkte für naturschutzfachliche Aufwertung

Ein großes Potential für naturschutzfachliche Aufwertung liegt einerseits sicher im Bereich der Wälder und Forste, besonders in den großflächigen Forsten nördlich und nordöstlich von Kallham: Hier ist eine deutliche Erhöhung des Laubholzanteils und des Totholzanteils anzustreben.

So gibt es z.B. von der Landesnaturschutzabteilung eine Spechtbaum-Förderung, um Höhlenbäume und stehendes Totholz zu erhalten. Weiters sollte durch forstliche und gegebenenfalls auch durch geeignete jagdliche Maßnahmen die Naturverjüngung von standortgerechten Laubbäumen gesichert werden, bei Aufforstungen nach Schlägen ist ebenfalls auf entsprechende Baumarten zurückzugreifen.

Mittelfristig gut umsetzbar wäre dies in den zahlreichen Laub-Nadel-Mischwäldern, da sich in diesen immer wieder Laubwaldzellen finden, von denen die Naturverjüngung ausgehen kann. Langfristig sollten auch die reinen Nadelforste in naturnähere Bestände umgewandelt werden, da sich mit dem Hintergrund der Klimaerwärmung und der damit verbundenen Borkenkäferproblematik die Pflanzung von Fichten im Alpenvorland ohnehin nicht mehr rentieren wird.

Andererseits ist der Anteil von bunten, blütenreichen Fettwiesen am Grünland verschwindend gering, es sind dies bei einer Grünlandfläche von ca. 755 ha gerade mal 5,5 ha, also etwa 0,7 %. Dieser Anteil ist durch das Angebot von entsprechenden Förderungen an die Landwirte unbedingt zu erhöhen, da diese Wiesentypen im Alpenvorland bereits sehr selten sind und aufgrund der hohen Zahl von Tier- und Pflanzenarten einen hohen Naturschutzwert haben.

Die naturnahen Gehölze in Gewässernähe sollten idealerweise außer Nutzung gestellt, zumindest aber naturnahe (auf Stock setzen, keine großflächigen Schlägerungen, nur standortgerechte Aufforstungen) bewirtschaftet werden, wobei die Erhöhung des Totholzanteils besonders wichtig wäre, da mit dem Totholz eine Vielzahl von gefährdeten Tier- und auch Pilzarten verbunden ist.

Besonders in den Siedlungen gibt es erhebliches Potential für naturschutzfachliche Aufwertungen:

Die Offenhaltung/Öffnung von Dachböden, Kirchtürmen, Geräteschuppen usw. durch Einflugöffnungen für Fledermäuse, Eulen oder Insekten ist ein bedeutender Beitrag zur ökologischen Aufwertung der Gemeinde, da es sich bei diesen Tieren oftmals um gefährdete Arten handelt. Der Aufwand ist vergleichsweise gering, wichtig ist, dass sich jeder Gemeindegänger seiner Möglichkeiten bewusst wird. Entsprechende Aufrufe in lokalen Medien wie der Gemeindezeitung können eine diesbezügliche Sensibilisierung der Bevölkerung ermöglichen.

Gleiches gilt für die Anbringung von Nisthilfen für Vögel, Insekten und Fledermäuse, aber auch für die Förderung von naturnahen Flächen, etwa von Magerrasen auf Flachdächern, Brennessel- und anderen Ruderalfluren (auch wenn sie unordentlich wirken mögen), Extensivwiesen in Parks, Gartenteichen oder Naturgärten. Zudem ist die Pflege solcher Bereiche in der Regel weit weniger arbeitsintensiv als jene von sterilen Rasenflächen.

Gerade in dieser Hinsicht ist die Gemeinde gefordert, ja trägt sogar erhebliche Verantwortung, ihren regionalen Beitrag zum Naturschutz zu leisten, sei es durch Bewusstseinsbildung in der Bevölkerung, durch fachliche Beratung (oder die entsprechende Vermittlung von Fachkräften) oder durch intelligente Gemeindeplanung.

Grundsätzlich ist die Kallhamer Landschaft ja vergleichsweise strukturreich. Dennoch können Ackerraine und Randstreifen in allen Gebieten die Agrarlandschaft bei verhältnismäßig geringem Aufwand (vor allem finanziell, da es hierfür erhebliche Förderungen von Seite des Landes gibt) in ökologischer und landschaftsästhetischer Hinsicht bedeutend aufwerten, während die Produktionsbedingungen für die Landwirte kaum verschlechtert, sondern in der Regel verbessert werden. Besonders wichtig ist in diesem Zusammenhang der Erhalt und die langfristige Sicherung (optimalerweise auch eine Ausweitung) der bestehenden

Obstbauelemente. Da manche Bestände schon überaltert sind, sollten unbedingt junge Bäume gepflanzt werden, um den Landschaftscharakter und den Naturschutzwert der Gemeinde Kallham zu erhalten. Heckenneupflanzungen sind in ohnehin durch Wald- und Siedlungsflächen etwas stärker strukturierten Bereichen anzuraten (z.B. zwischen Pauzenberg, Obersameting und Holzleithen), während offene, kleinteilig parzellierte Gebiete wie die Flur nördlich von Pehring besonders attraktiv für Ackerlandbrüter wie die Feldlerche sind und daher von Vertikalstrukturen möglichst frei bleiben sollten.

Ein weiteres generelles Defizit ist die verhältnismäßig geringe Anzahl von naturnahen Stillgewässern. Die Anlage selbst von kleinen, gegebenenfalls auch temporären, aber möglichst zahlreichen Teichen und Tümpeln, verteilt über die gesamte Landschaft, würde daher eine ökologische Aufwertung besonders für die Amphibienfauna bedeuten, aber natürlich auch für seltene Wasserpflanzen, Vögel oder Libellen.

4 Verwendete Literatur und Quellenverzeichnis

4.1 Datengrundlagen

Vom Auftraggeber beigestellte Daten

- Farb-Orthophotos im Triangulierungsblattschnitt 1:5000, Bildflüge: 25.07.2006, 27.07.2006 (© Land Oberösterreich)
- Digitale ÖK50 (kartographisches Modell KM50) im Blattschnitt TB20000 (© Bundesamt für Eich- und Vermessungswesen)
- Gemeindegrenzen aus der Digitalen Katastralmappe, Stand 06-2005 (© Bundesamt für Eich- und Vermessungswesen)
- Digitale Katastralmappe, Stand 06-2005 (© Bundesamt für Eich- und Vermessungswesen)
- 10m Höhengichtlinien generiert aus dem Digitalen Höhemodell (© Bundesamt für Eich- und Vermessungswesen)
- Digitales Landschaftsmodell - Gewässernetz (© Bundesamt für Eich- und Vermessungswesen)
- Naturschutzfachliche Raumgliederung Oberösterreichs, Stand 01-2006 (© Land Oberösterreich)
- Moorflächen nach Krisai & Schmidt (aus GENISYS) (© Land Oberösterreich)

4.2 Literaturverzeichnis

HAUSER, E.; HEBERLING, O.; SCHRÖCK, C.; PETZ, R.; STÖHR, O.; STRAUCH, M.; WEIßMAIR, W. & ZWINGLER, F. (2005): Natur und Landschaft – Leitbilder für Oberösterreich; Band 24: Raumeinheit Inn- und Hausruckviertler Hügelland. Amt d. Oö. Landesregierung, Naturschutzabteilung, Linz.

KILIAN, W.; MÜLLER, F. & STARLINGER, F. (1994): Die forstlichen Wuchsgebiete Österreichs. Eine Naturraumgliederung nach waldökologischen Gesichtspunkten. FBVA-Berichte 82, Forstliche Bundesversuchsanstalt, Wien.

OÖ. MUSEALVEREIN – GESELLSCHAFT FÜR LANDESKUNDE (Hrsg.) (1998): Klimatographie und Klimaatlas von Oberösterreich. Bd. 3. Klimaatlas. Beiträge zur Landeskunde von Oberösterreich II, naturwissenschaftliche Reihe, Landesverlag, Linz.

TOLLMANN, A. (1985): Geologie von Österreich, Band II. Außerzentralalpiner Teil. Franz Deuticke, Wien.

WRBKA, T.; FINK, M. H.; BEISSMANN, H.; SCHNEIDER, W.; REITER, K.; FUSSENEGGER, K.; SUPPAN, F.; SCHMITZBERGER, I.; PÜHRINGER, M.; KISS, A. & THURNER, B. (2002): Kulturlandschaftsgliederung Österreichs. Endbericht des gleichnamigen

Forschungsprojektes. Herausgegeben vom Bundesministerium für Bildung, Wissenschaft und Kultur, Wien.

4.3 Sonstige Quellen

- Internet-Abfrage Gemeindestatistik: <http://www.statistik.at/blickgem/index.jsp> [besucht am 15.9.08].
- Internet-Abfrage landwirtschaftliche Statistik: <http://www2.land-oberoesterreich.gv.at/statlandwirtschaft/StartLandwirtschaft.jsp> [besucht am 15.9.08].
- Internet-Abfrage Wirtschaftsdaten: <http://www2.land-oberoesterreich.gv.at/statregionaldb/StartGemeindeauswahl.jsp> [besucht am 15.9.08]
- Internet-Abfrage Klimadaten: <http://www.zamg.ac.at/klima/klimadaten> [besucht am 18.9.08]
- Internet-Abfrage Geologische Karte 1:200 000: <http://www.geologie.ac.at> [besucht am 18.9.08]
- Internet-Abfrage Online-Bodenkarte eBOD: <http://gis.lebensministerium.at/ebod> [besucht am 18.9.2008]

Anhang 1

Fotodokumentation



Abb. 1: Dorfteich von Kallham (Foto: FREIRAUMPLANUNG STÖCKL)



Abb. 2: Trockene Böschung mit Magerwiese bei Kainzing (Foto: FREIRAUMPLANUNG STÖCKL)



Abb. 3: Landschaft östlich von Kallham, Blick Richtung NO (Foto: FREIRAUMPLANUNG STÖCKL)



Abb. 4: Landschaft bei Kimpling (Foto: FREIRAUMPLANUNG STÖCKL)



Abb. 5: Feldgehölz bei Holzleitens (Foto: FREIRAUMPLANUNG STÖCKL)



Abb. 6: Streuobstwiese bei Stockham (Foto: FREIRAUMPLANUNG STÖCKL)



Abb. 7: Hohlwege mit Hecken und Obstbäumen nördlich Kallham (Foto: FREIRAUMPLANUNG STÖCKL)



Abb. 8 Feuchtwiese bei Putzenbach (Foto: FREIRAUMPLANUNG STÖCKL)



Abb. 9: Sukzessionsfläche und Schilfröhricht bei Kranawitten (Foto: FREIRAUMPLANUNG STÖCKL)



Abb. 10: Baumschulflächen bei Aschau (Foto: FREIRAUMPLANUNG STÖCKL)

Anhang 2

Beschreibung der Einzelflächen

(Datenbank-Bericht: Auswahl Berichte Gemeinde -
"Ausdruck Endbericht" sortiert nach Flächennummer)

Gemeinde: **40812 Kallham**

Bezirk: **Grieskirchen**

lfd. Nummer:	1001	Fläche: in m ²	64	Länge in m:	0
Bestandestyp:	0204 Streuobstbestand (Streuobstwiese/-weide, Obstbaumreihen)				
Charakteristik:	Bearbeiter: TB Stöckl; Pfleger				
lfd. Nummer:	1002	Fläche: in m ²	28	Länge in m:	0
Bestandestyp:	0204 Streuobstbestand (Streuobstwiese/-weide, Obstbaumreihen)				
Charakteristik:	Bearbeiter: TB Stöckl; Pfleger				
lfd. Nummer:	1003	Fläche: in m ²	50	Länge in m:	0
Bestandestyp:	0204 Streuobstbestand (Streuobstwiese/-weide, Obstbaumreihen)				
Charakteristik:	Bearbeiter: TB Stöckl; Pfleger				
lfd. Nummer:	1004	Fläche: in m ²	79	Länge in m:	0
Bestandestyp:	0207 Markanter Einzelbaum				
Charakteristik:	Bearbeiter: TB Stöckl; Pfleger				
lfd. Nummer:	1005	Fläche: in m ²	3	Länge in m:	0
Bestandestyp:	99 Erhebungsfläche unbestimmten Typs				
Charakteristik:	kleine natürliche Quelle, Austrittsöffnung ca. 5cm ap46 Bearbeiter: TB Stöckl; Pfleger				
lfd. Nummer:	1006	Fläche: in m ²	79	Länge in m:	0
Bestandestyp:	0204 Streuobstbestand (Streuobstwiese/-weide, Obstbaumreihen)				
Charakteristik:	Bearbeiter: TB Stöckl; Pfleger				
lfd. Nummer:	1007	Fläche: in m ²	95	Länge in m:	0
Bestandestyp:	0207 Markanter Einzelbaum				
Charakteristik:	Bearbeiter: TB Stöckl; Pfleger				
lfd. Nummer:	1008	Fläche: in m ²	38	Länge in m:	0
Bestandestyp:	0204 Streuobstbestand (Streuobstwiese/-weide, Obstbaumreihen)				
Charakteristik:	Bearbeiter: TB Stöckl; Pfleger				
lfd. Nummer:	1009	Fläche: in m ²	38	Länge in m:	0
Bestandestyp:	0204 Streuobstbestand (Streuobstwiese/-weide, Obstbaumreihen)				
Charakteristik:	Bearbeiter: TB Stöckl; Pfleger				
lfd. Nummer:	1010	Fläche: in m ²	28	Länge in m:	0
Bestandestyp:	0204 Streuobstbestand (Streuobstwiese/-weide, Obstbaumreihen)				
Charakteristik:	Bearbeiter: TB Stöckl; Pfleger				
lfd. Nummer:	1011	Fläche: in m ²	38	Länge in m:	0
Bestandestyp:	0204 Streuobstbestand (Streuobstwiese/-weide, Obstbaumreihen)				
Charakteristik:	Bearbeiter: TB Stöckl; Pfleger				

lfd. Nummer:	1012	Fläche: in m ²	28	Länge in m:	0
Bestandestyp:	0204 Streuobstbestand (Streuobstwiese/-weide, Obstbaumreihen)				
Charakteristik:	Bearbeiter: TB Stöckl; Pfleger				
lfd. Nummer:	1013	Fläche: in m ²	50	Länge in m:	0
Bestandestyp:	0204 Streuobstbestand (Streuobstwiese/-weide, Obstbaumreihen)				
Charakteristik:	Bearbeiter: TB Stöckl; Pfleger				
lfd. Nummer:	1014	Fläche: in m ²	28	Länge in m:	0
Bestandestyp:	0204 Streuobstbestand (Streuobstwiese/-weide, Obstbaumreihen)				
Charakteristik:	Bearbeiter: TB Stöckl; Pfleger				
lfd. Nummer:	1015	Fläche: in m ²	177	Länge in m:	0
Bestandestyp:	0207 Markanter Einzelbaum				
Charakteristik:	Bearbeiter: TB Stöckl; Pfleger				
lfd. Nummer:	1016	Fläche: in m ²	38	Länge in m:	0
Bestandestyp:	0204 Streuobstbestand (Streuobstwiese/-weide, Obstbaumreihen)				
Charakteristik:	Bearbeiter: TB Stöckl; Pfleger				
lfd. Nummer:	1017	Fläche: in m ²	28	Länge in m:	0
Bestandestyp:	0207 Markanter Einzelbaum				
Charakteristik:	Bearbeiter: TB Stöckl; Pfleger				
lfd. Nummer:	1018	Fläche: in m ²	64	Länge in m:	0
Bestandestyp:	0207 Markanter Einzelbaum				
Charakteristik:	Bearbeiter: TB Stöckl; Pfleger				
lfd. Nummer:	1019	Fläche: in m ²	50	Länge in m:	0
Bestandestyp:	0204 Streuobstbestand (Streuobstwiese/-weide, Obstbaumreihen)				
Charakteristik:	Bearbeiter: TB Stöckl; Pfleger				
lfd. Nummer:	1020	Fläche: in m ²	254	Länge in m:	0
Bestandestyp:	0204 Streuobstbestand (Streuobstwiese/-weide, Obstbaumreihen)				
Charakteristik:	Bearbeiter: TB Stöckl; Pfleger				
lfd. Nummer:	1021	Fläche: in m ²	64	Länge in m:	0
Bestandestyp:	0204 Streuobstbestand (Streuobstwiese/-weide, Obstbaumreihen)				
Charakteristik:	Bearbeiter: TB Stöckl; Pfleger				
lfd. Nummer:	1022	Fläche: in m ²	64	Länge in m:	0
Bestandestyp:	0204 Streuobstbestand (Streuobstwiese/-weide, Obstbaumreihen)				
Charakteristik:	Bearbeiter: TB Stöckl; Pfleger				
lfd. Nummer:	1023	Fläche: in m ²	95	Länge in m:	0
Bestandestyp:	0207 Markanter Einzelbaum				
Charakteristik:	Bearbeiter: TB Stöckl; Pfleger				

lfd. Nummer:	1024	Fläche: in m ²	28	Länge in m:	0
Bestandestyp:	0204 Streuobstbestand (Streuobstwiese/-weide, Obstbaumreihen)				
Charakteristik:	Bearbeiter: TB Stöckl; Pfleger				
lfd. Nummer:	1025	Fläche: in m ²	64	Länge in m:	0
Bestandestyp:	0204 Streuobstbestand (Streuobstwiese/-weide, Obstbaumreihen)				
Charakteristik:	Bearbeiter: TB Stöckl; Pfleger				
lfd. Nummer:	1026	Fläche: in m ²	28	Länge in m:	0
Bestandestyp:	0204 Streuobstbestand (Streuobstwiese/-weide, Obstbaumreihen)				
Charakteristik:	Bearbeiter: TB Stöckl; Pfleger				
lfd. Nummer:	1027	Fläche: in m ²	64	Länge in m:	0
Bestandestyp:	0207 Markanter Einzelbaum				
Charakteristik:	Bearbeiter: TB Stöckl; Pfleger				
lfd. Nummer:	1028	Fläche: in m ²	133	Länge in m:	0
Bestandestyp:	0207 Markanter Einzelbaum				
Charakteristik:	Bearbeiter: TB Stöckl; Pfleger				
lfd. Nummer:	1029	Fläche: in m ²	28	Länge in m:	0
Bestandestyp:	0204 Streuobstbestand (Streuobstwiese/-weide, Obstbaumreihen)				
Charakteristik:	Bearbeiter: TB Stöckl; Pfleger				
lfd. Nummer:	1030	Fläche: in m ²	380	Länge in m:	0
Bestandestyp:	0207 Markanter Einzelbaum				
Charakteristik:	Bearbeiter: TB Stöckl; Pfleger				
lfd. Nummer:	1031	Fläche: in m ²	452	Länge in m:	0
Bestandestyp:	0207 Markanter Einzelbaum				
Charakteristik:	Bearbeiter: TB Stöckl; Pfleger				
lfd. Nummer:	1032	Fläche: in m ²	13	Länge in m:	0
Bestandestyp:	0204 Streuobstbestand (Streuobstwiese/-weide, Obstbaumreihen)				
Charakteristik:	Bearbeiter: TB Stöckl; Pfleger				
lfd. Nummer:	1033	Fläche: in m ²	7	Länge in m:	0
Bestandestyp:	0204 Streuobstbestand (Streuobstwiese/-weide, Obstbaumreihen)				
Charakteristik:	Bearbeiter: TB Stöckl; Pfleger				
lfd. Nummer:	1034	Fläche: in m ²	64	Länge in m:	0
Bestandestyp:	0204 Streuobstbestand (Streuobstwiese/-weide, Obstbaumreihen)				
Charakteristik:	Bearbeiter: TB Stöckl; Pfleger				
lfd. Nummer:	1035	Fläche: in m ²	20	Länge in m:	0
Bestandestyp:	0204 Streuobstbestand (Streuobstwiese/-weide, Obstbaumreihen)				
Charakteristik:	Bearbeiter: TB Stöckl; Pfleger				

lfd. Nummer:	1036	Fläche: in m ²	13	Länge in m:	0
Bestandestyp:	0204 Streuobstbestand (Streuobstwiese/-weide, Obstbaumreihen)				
Charakteristik:	Bearbeiter: TB Stöckl; Pfleger				
lfd. Nummer:	1037	Fläche: in m ²	13	Länge in m:	0
Bestandestyp:	0204 Streuobstbestand (Streuobstwiese/-weide, Obstbaumreihen)				
Charakteristik:	Bearbeiter: TB Stöckl; Pfleger				
lfd. Nummer:	1038	Fläche: in m ²	28	Länge in m:	0
Bestandestyp:	0204 Streuobstbestand (Streuobstwiese/-weide, Obstbaumreihen)				
Charakteristik:	Bearbeiter: TB Stöckl; Pfleger				
lfd. Nummer:	1039	Fläche: in m ²	154	Länge in m:	0
Bestandestyp:	0207 Markanter Einzelbaum				
Charakteristik:	Bearbeiter: TB Stöckl; Pfleger				
lfd. Nummer:	1040	Fläche: in m ²	64	Länge in m:	0
Bestandestyp:	0204 Streuobstbestand (Streuobstwiese/-weide, Obstbaumreihen)				
Charakteristik:	Bearbeiter: TB Stöckl; Pfleger				
lfd. Nummer:	1041	Fläche: in m ²	201	Länge in m:	0
Bestandestyp:	0207 Markanter Einzelbaum				
Charakteristik:	Bearbeiter: TB Stöckl; Pfleger				
lfd. Nummer:	1042	Fläche: in m ²	79	Länge in m:	0
Bestandestyp:	0204 Streuobstbestand (Streuobstwiese/-weide, Obstbaumreihen)				
Charakteristik:	Bearbeiter: TB Stöckl; Pfleger				
lfd. Nummer:	1043	Fläche: in m ²	64	Länge in m:	0
Bestandestyp:	0204 Streuobstbestand (Streuobstwiese/-weide, Obstbaumreihen)				
Charakteristik:	Bearbeiter: TB Stöckl; Pfleger				
lfd. Nummer:	1044	Fläche: in m ²	50	Länge in m:	0
Bestandestyp:	0207 Markanter Einzelbaum				
Charakteristik:	Bearbeiter: TB Stöckl; Pfleger				
lfd. Nummer:	1045	Fläche: in m ²	64	Länge in m:	0
Bestandestyp:	0207 Markanter Einzelbaum				
Charakteristik:	Bearbeiter: TB Stöckl; Pfleger				
lfd. Nummer:	1046	Fläche: in m ²	38	Länge in m:	0
Bestandestyp:	0207 Markanter Einzelbaum				
Charakteristik:	Bearbeiter: TB Stöckl; Pfleger				
lfd. Nummer:	1047	Fläche: in m ²	64	Länge in m:	0
Bestandestyp:	0204 Streuobstbestand (Streuobstwiese/-weide, Obstbaumreihen)				
Charakteristik:	Bearbeiter: TB Stöckl; Pfleger				

lfd. Nummer:	1048	Fläche: in m ²	177	Länge in m:	0
Bestandestyp:	0207 Markanter Einzelbaum				
Charakteristik:					
	Bearbeiter: TB Stöckl; Pfleger				
lfd. Nummer:	1049	Fläche: in m ²	79	Länge in m:	0
Bestandestyp:	0204 Streuobstbestand (Streuobstwiese/-weide, Obstbaumreihen)				
Charakteristik:					
	Bearbeiter: TB Stöckl; Pfleger				
lfd. Nummer:	1050	Fläche: in m ²	64	Länge in m:	0
Bestandestyp:	0204 Streuobstbestand (Streuobstwiese/-weide, Obstbaumreihen)				
Charakteristik:					
	Bearbeiter: TB Stöckl; Pfleger				
lfd. Nummer:	1051	Fläche: in m ²	13	Länge in m:	0
Bestandestyp:	0204 Streuobstbestand (Streuobstwiese/-weide, Obstbaumreihen)				
Charakteristik:					
	Bearbeiter: TB Stöckl; Pfleger				
lfd. Nummer:	1052	Fläche: in m ²	28	Länge in m:	0
Bestandestyp:	0204 Streuobstbestand (Streuobstwiese/-weide, Obstbaumreihen)				
Charakteristik:					
	Bearbeiter: TB Stöckl; Pfleger				
lfd. Nummer:	1053	Fläche: in m ²	79	Länge in m:	0
Bestandestyp:	0204 Streuobstbestand (Streuobstwiese/-weide, Obstbaumreihen)				
Charakteristik:					
	Bearbeiter: TB Stöckl; Pfleger				
lfd. Nummer:	1054	Fläche: in m ²	28	Länge in m:	0
Bestandestyp:	0204 Streuobstbestand (Streuobstwiese/-weide, Obstbaumreihen)				
Charakteristik:					
	Bearbeiter: TB Stöckl; Pfleger				
lfd. Nummer:	1055	Fläche: in m ²	95	Länge in m:	0
Bestandestyp:	0204 Streuobstbestand (Streuobstwiese/-weide, Obstbaumreihen)				
Charakteristik:					
	Bearbeiter: TB Stöckl; Pfleger				
lfd. Nummer:	1056	Fläche: in m ²	20	Länge in m:	0
Bestandestyp:	0207 Markanter Einzelbaum				
Charakteristik:					
	Bearbeiter: TB Stöckl; Pfleger				
lfd. Nummer:	1057	Fläche: in m ²	113	Länge in m:	0
Bestandestyp:	0207 Markanter Einzelbaum				
Charakteristik:					
	Bearbeiter: TB Stöckl; Pfleger				
lfd. Nummer:	1058	Fläche: in m ²	38	Länge in m:	0
Bestandestyp:	0204 Streuobstbestand (Streuobstwiese/-weide, Obstbaumreihen)				
Charakteristik:					
	Bearbeiter: TB Stöckl; Pfleger				
lfd. Nummer:	1059	Fläche: in m ²	28	Länge in m:	0
Bestandestyp:	0204 Streuobstbestand (Streuobstwiese/-weide, Obstbaumreihen)				
Charakteristik:					
	Bearbeiter: TB Stöckl; Pfleger				

lfd. Nummer:	1060	Fläche: in m ²	95	Länge in m:	0
Bestandestyp:	0207 Markanter Einzelbaum				
Charakteristik:					
	Bearbeiter: TB Stöckl; Pfleger				
lfd. Nummer:	1061	Fläche: in m ²	254	Länge in m:	0
Bestandestyp:	0207 Markanter Einzelbaum				
Charakteristik:					
	Bearbeiter: TB Stöckl; Pfleger				
lfd. Nummer:	1062	Fläche: in m ²	201	Länge in m:	0
Bestandestyp:	0207 Markanter Einzelbaum				
Charakteristik:					
	Bearbeiter: TB Stöckl; Pfleger				
lfd. Nummer:	1063	Fläche: in m ²	79	Länge in m:	0
Bestandestyp:	0204 Streuobstbestand (Streuobstwiese/-weide, Obstbaumreihen)				
Charakteristik:					
	Bearbeiter: TB Stöckl; Pfleger				
lfd. Nummer:	1064	Fläche: in m ²	38	Länge in m:	0
Bestandestyp:	0204 Streuobstbestand (Streuobstwiese/-weide, Obstbaumreihen)				
Charakteristik:					
	Bearbeiter: TB Stöckl; Pfleger				
lfd. Nummer:	1065	Fläche: in m ²	50	Länge in m:	0
Bestandestyp:	0204 Streuobstbestand (Streuobstwiese/-weide, Obstbaumreihen)				
Charakteristik:					
	Bearbeiter: TB Stöckl; Pfleger				
lfd. Nummer:	1066	Fläche: in m ²	50	Länge in m:	0
Bestandestyp:	0204 Streuobstbestand (Streuobstwiese/-weide, Obstbaumreihen)				
Charakteristik:					
	Bearbeiter: TB Stöckl; Pfleger				
lfd. Nummer:	1067	Fläche: in m ²	28	Länge in m:	0
Bestandestyp:	0204 Streuobstbestand (Streuobstwiese/-weide, Obstbaumreihen)				
Charakteristik:					
	Bearbeiter: TB Stöckl; Pfleger				
lfd. Nummer:	1068	Fläche: in m ²	13	Länge in m:	0
Bestandestyp:	0204 Streuobstbestand (Streuobstwiese/-weide, Obstbaumreihen)				
Charakteristik:					
	Bearbeiter: TB Stöckl; Pfleger				
lfd. Nummer:	1069	Fläche: in m ²	177	Länge in m:	0
Bestandestyp:	0207 Markanter Einzelbaum				
Charakteristik:					
	Bearbeiter: TB Stöckl; Pfleger				
lfd. Nummer:	1070	Fläche: in m ²	177	Länge in m:	0
Bestandestyp:	0207 Markanter Einzelbaum				
Charakteristik:					
	Bearbeiter: TB Stöckl; Pfleger				
lfd. Nummer:	1071	Fläche: in m ²	50	Länge in m:	0
Bestandestyp:	0207 Markanter Einzelbaum				
Charakteristik:					
	Bearbeiter: TB Stöckl; Pfleger				

lfd. Nummer:	1072	Fläche: in m ²	28	Länge in m:	0
Bestandestyp:	0204 Streuobstbestand (Streuobstwiese/-weide, Obstbaumreihen)				
Charakteristik:					
	Bearbeiter: TB Stöckl; Pfleger				
lfd. Nummer:	1073	Fläche: in m ²	314	Länge in m:	0
Bestandestyp:	0207 Markanter Einzelbaum				
Charakteristik:					
	Bearbeiter: TB Stöckl; Pfleger				
lfd. Nummer:	1074	Fläche: in m ²	13	Länge in m:	0
Bestandestyp:	0207 Markanter Einzelbaum				
Charakteristik:					
	Bearbeiter: TB Stöckl; Pfleger				
lfd. Nummer:	1075	Fläche: in m ²	13	Länge in m:	0
Bestandestyp:	0207 Markanter Einzelbaum				
Charakteristik:					
	Bearbeiter: TB Stöckl; Pfleger				
lfd. Nummer:	1076	Fläche: in m ²	113	Länge in m:	0
Bestandestyp:	0207 Markanter Einzelbaum				
Charakteristik:					
	Bearbeiter: TB Stöckl; Pfleger				
lfd. Nummer:	1077	Fläche: in m ²	113	Länge in m:	0
Bestandestyp:	0207 Markanter Einzelbaum				
Charakteristik:					
	Bearbeiter: TB Stöckl; Pfleger				
lfd. Nummer:	1078	Fläche: in m ²	154	Länge in m:	0
Bestandestyp:	0207 Markanter Einzelbaum				
Charakteristik:					
	Bearbeiter: TB Stöckl; Pfleger				
lfd. Nummer:	1079	Fläche: in m ²	79	Länge in m:	0
Bestandestyp:	0207 Markanter Einzelbaum				
Charakteristik:					
	Bearbeiter: TB Stöckl; Pfleger				
lfd. Nummer:	1080	Fläche: in m ²	38	Länge in m:	0
Bestandestyp:	0204 Streuobstbestand (Streuobstwiese/-weide, Obstbaumreihen)				
Charakteristik:					
	Bearbeiter: TB Stöckl; Pfleger				
lfd. Nummer:	1081	Fläche: in m ²	20	Länge in m:	0
Bestandestyp:	0204 Streuobstbestand (Streuobstwiese/-weide, Obstbaumreihen)				
Charakteristik:					
	Bearbeiter: TB Stöckl; Pfleger				
lfd. Nummer:	1082	Fläche: in m ²	13	Länge in m:	0
Bestandestyp:	0204 Streuobstbestand (Streuobstwiese/-weide, Obstbaumreihen)				
Charakteristik:					
	Bearbeiter: TB Stöckl; Pfleger				
lfd. Nummer:	1083	Fläche: in m ²	13	Länge in m:	0
Bestandestyp:	0204 Streuobstbestand (Streuobstwiese/-weide, Obstbaumreihen)				
Charakteristik:					
	Bearbeiter: TB Stöckl; Pfleger				

lfd. Nummer:	1084	Fläche: in m ²	38	Länge in m:	0
Bestandestyp:	0204 Streuobstbestand (Streuobstwiese/-weide, Obstbaumreihen)				
Charakteristik:					
	Bearbeiter: TB Stöckl; Pfleger				
lfd. Nummer:	1085	Fläche: in m ²	314	Länge in m:	0
Bestandestyp:	0207 Markanter Einzelbaum				
Charakteristik:					
	Bearbeiter: TB Stöckl; Pfleger				
lfd. Nummer:	1086	Fläche: in m ²	20	Länge in m:	0
Bestandestyp:	0207 Markanter Einzelbaum				
Charakteristik:					
	Bearbeiter: TB Stöckl; Pfleger				
lfd. Nummer:	1087	Fläche: in m ²	64	Länge in m:	0
Bestandestyp:	0204 Streuobstbestand (Streuobstwiese/-weide, Obstbaumreihen)				
Charakteristik:					
	Bearbeiter: TB Stöckl; Pfleger				
lfd. Nummer:	1088	Fläche: in m ²	38	Länge in m:	0
Bestandestyp:	0207 Markanter Einzelbaum				
Charakteristik:					
	Bearbeiter: TB Stöckl; Pfleger				
lfd. Nummer:	1089	Fläche: in m ²	346	Länge in m:	0
Bestandestyp:	0207 Markanter Einzelbaum				
Charakteristik:					
	Bearbeiter: TB Stöckl; Pfleger				
lfd. Nummer:	1090	Fläche: in m ²	64	Länge in m:	0
Bestandestyp:	0204 Streuobstbestand (Streuobstwiese/-weide, Obstbaumreihen)				
Charakteristik:					
	Bearbeiter: TB Stöckl; Pfleger				
lfd. Nummer:	1091	Fläche: in m ²	28	Länge in m:	0
Bestandestyp:	0204 Streuobstbestand (Streuobstwiese/-weide, Obstbaumreihen)				
Charakteristik:					
	Bearbeiter: TB Stöckl; Pfleger				
lfd. Nummer:	1092	Fläche: in m ²	20	Länge in m:	0
Bestandestyp:	0204 Streuobstbestand (Streuobstwiese/-weide, Obstbaumreihen)				
Charakteristik:					
	Bearbeiter: TB Stöckl; Pfleger				
lfd. Nummer:	1093	Fläche: in m ²	95	Länge in m:	0
Bestandestyp:	0204 Streuobstbestand (Streuobstwiese/-weide, Obstbaumreihen)				
Charakteristik:					
	Bearbeiter: TB Stöckl; Pfleger				
lfd. Nummer:	1094	Fläche: in m ²	38	Länge in m:	0
Bestandestyp:	0204 Streuobstbestand (Streuobstwiese/-weide, Obstbaumreihen)				
Charakteristik:					
	Bearbeiter: TB Stöckl; Pfleger				
lfd. Nummer:	1095	Fläche: in m ²	38	Länge in m:	0
Bestandestyp:	0204 Streuobstbestand (Streuobstwiese/-weide, Obstbaumreihen)				
Charakteristik:					
	Bearbeiter: TB Stöckl; Pfleger				

lfd. Nummer:	1096	Fläche: in m ²	79	Länge in m:	0
Bestandestyp:	0204 Streuobstbestand (Streuobstwiese/-weide, Obstbaumreihen)				
Charakteristik:	Bearbeiter: TB Stöckl; Pfleger				
lfd. Nummer:	1097	Fläche: in m ²	28	Länge in m:	0
Bestandestyp:	0204 Streuobstbestand (Streuobstwiese/-weide, Obstbaumreihen)				
Charakteristik:	Bearbeiter: TB Stöckl; Pfleger				
lfd. Nummer:	1098	Fläche: in m ²	50	Länge in m:	0
Bestandestyp:	0204 Streuobstbestand (Streuobstwiese/-weide, Obstbaumreihen)				
Charakteristik:	Bearbeiter: TB Stöckl; Pfleger				
lfd. Nummer:	1099	Fläche: in m ²	133	Länge in m:	0
Bestandestyp:	0207 Markanter Einzelbaum				
Charakteristik:	Bearbeiter: TB Stöckl; Pfleger				
lfd. Nummer:	1100	Fläche: in m ²	113	Länge in m:	0
Bestandestyp:	0207 Markanter Einzelbaum				
Charakteristik:	Bearbeiter: TB Stöckl; Pfleger				
lfd. Nummer:	1101	Fläche: in m ²	38	Länge in m:	0
Bestandestyp:	0204 Streuobstbestand (Streuobstwiese/-weide, Obstbaumreihen)				
Charakteristik:	Bearbeiter: TB Stöckl; Pfleger				
lfd. Nummer:	1102	Fläche: in m ²	113	Länge in m:	0
Bestandestyp:	0204 Streuobstbestand (Streuobstwiese/-weide, Obstbaumreihen)				
Charakteristik:	Bearbeiter: TB Stöckl; Pfleger				
lfd. Nummer:	1103	Fläche: in m ²	38	Länge in m:	0
Bestandestyp:	0204 Streuobstbestand (Streuobstwiese/-weide, Obstbaumreihen)				
Charakteristik:	Bearbeiter: TB Stöckl; Pfleger				
lfd. Nummer:	1104	Fläche: in m ²	154	Länge in m:	0
Bestandestyp:	0207 Markanter Einzelbaum				
Charakteristik:	Bearbeiter: TB Stöckl; Pfleger				
lfd. Nummer:	1105	Fläche: in m ²	64	Länge in m:	0
Bestandestyp:	0207 Markanter Einzelbaum				
Charakteristik:	Bearbeiter: TB Stöckl; Pfleger				
lfd. Nummer:	1106	Fläche: in m ²	50	Länge in m:	0
Bestandestyp:	0204 Streuobstbestand (Streuobstwiese/-weide, Obstbaumreihen)				
Charakteristik:	Bearbeiter: TB Stöckl; Pfleger				
lfd. Nummer:	1107	Fläche: in m ²	154	Länge in m:	0
Bestandestyp:	0204 Streuobstbestand (Streuobstwiese/-weide, Obstbaumreihen)				
Charakteristik:	Bearbeiter: TB Stöckl; Pfleger				

lfd. Nummer:	1108	Fläche: in m ²	28	Länge in m:	0
Bestandestyp:	0204 Streuobstbestand (Streuobstwiese/-weide, Obstbaumreihen)				
Charakteristik:	Bearbeiter: TB Stöckl; Pfleger				
lfd. Nummer:	1109	Fläche: in m ²	50	Länge in m:	0
Bestandestyp:	0204 Streuobstbestand (Streuobstwiese/-weide, Obstbaumreihen)				
Charakteristik:	Bearbeiter: TB Stöckl; Pfleger				
lfd. Nummer:	1110	Fläche: in m ²	38	Länge in m:	0
Bestandestyp:	0204 Streuobstbestand (Streuobstwiese/-weide, Obstbaumreihen)				
Charakteristik:	Bearbeiter: TB Stöckl; Pfleger				
lfd. Nummer:	1111	Fläche: in m ²	50	Länge in m:	0
Bestandestyp:	0207 Markanter Einzelbaum				
Charakteristik:	Bearbeiter: TB Stöckl; Pfleger				
lfd. Nummer:	1112	Fläche: in m ²	79	Länge in m:	0
Bestandestyp:	0204 Streuobstbestand (Streuobstwiese/-weide, Obstbaumreihen)				
Charakteristik:	Bearbeiter: TB Stöckl; Pfleger				
lfd. Nummer:	1113	Fläche: in m ²	64	Länge in m:	0
Bestandestyp:	0204 Streuobstbestand (Streuobstwiese/-weide, Obstbaumreihen)				
Charakteristik:	Bearbeiter: TB Stöckl; Pfleger				
lfd. Nummer:	1114	Fläche: in m ²	38	Länge in m:	0
Bestandestyp:	0204 Streuobstbestand (Streuobstwiese/-weide, Obstbaumreihen)				
Charakteristik:	Bearbeiter: TB Stöckl; Pfleger				
lfd. Nummer:	1115	Fläche: in m ²	79	Länge in m:	0
Bestandestyp:	0204 Streuobstbestand (Streuobstwiese/-weide, Obstbaumreihen)				
Charakteristik:	Bearbeiter: TB Stöckl; Pfleger				
lfd. Nummer:	1116	Fläche: in m ²	50	Länge in m:	0
Bestandestyp:	0204 Streuobstbestand (Streuobstwiese/-weide, Obstbaumreihen)				
Charakteristik:	Bearbeiter: TB Stöckl; Pfleger				
lfd. Nummer:	1117	Fläche: in m ²	64	Länge in m:	0
Bestandestyp:	0207 Markanter Einzelbaum				
Charakteristik:	Bearbeiter: TB Stöckl; Pfleger				
lfd. Nummer:	1118	Fläche: in m ²	20	Länge in m:	0
Bestandestyp:	0204 Streuobstbestand (Streuobstwiese/-weide, Obstbaumreihen)				
Charakteristik:	Bearbeiter: TB Stöckl; Pfleger				
lfd. Nummer:	1119	Fläche: in m ²	64	Länge in m:	0
Bestandestyp:	0204 Streuobstbestand (Streuobstwiese/-weide, Obstbaumreihen)				
Charakteristik:	Bearbeiter: TB Stöckl; Pfleger				

lfd. Nummer:	1120	Fläche: in m ²	50	Länge in m:	0
Bestandestyp:	0204 Streuobstbestand (Streuobstwiese/-weide, Obstbaumreihen)				
Charakteristik:	Bearbeiter: TB Stöckl; Pfleger				
lfd. Nummer:	1121	Fläche: in m ²	28	Länge in m:	0
Bestandestyp:	0204 Streuobstbestand (Streuobstwiese/-weide, Obstbaumreihen)				
Charakteristik:	Bearbeiter: TB Stöckl; Pfleger				
lfd. Nummer:	1122	Fläche: in m ²	20	Länge in m:	0
Bestandestyp:	0204 Streuobstbestand (Streuobstwiese/-weide, Obstbaumreihen)				
Charakteristik:	Bearbeiter: TB Stöckl; Pfleger				
lfd. Nummer:	1123	Fläche: in m ²	28	Länge in m:	0
Bestandestyp:	0204 Streuobstbestand (Streuobstwiese/-weide, Obstbaumreihen)				
Charakteristik:	Bearbeiter: TB Stöckl; Pfleger				
lfd. Nummer:	1124	Fläche: in m ²	79	Länge in m:	0
Bestandestyp:	0207 Markanter Einzelbaum				
Charakteristik:	Bearbeiter: TB Stöckl; Pfleger				
lfd. Nummer:	1125	Fläche: in m ²	50	Länge in m:	0
Bestandestyp:	0204 Streuobstbestand (Streuobstwiese/-weide, Obstbaumreihen)				
Charakteristik:	Bearbeiter: TB Stöckl; Pfleger				
lfd. Nummer:	1126	Fläche: in m ²	64	Länge in m:	0
Bestandestyp:	0204 Streuobstbestand (Streuobstwiese/-weide, Obstbaumreihen)				
Charakteristik:	Bearbeiter: TB Stöckl; Pfleger				
lfd. Nummer:	1127	Fläche: in m ²	38	Länge in m:	0
Bestandestyp:	0204 Streuobstbestand (Streuobstwiese/-weide, Obstbaumreihen)				
Charakteristik:	Bearbeiter: TB Stöckl; Pfleger				
lfd. Nummer:	1128	Fläche: in m ²	28	Länge in m:	0
Bestandestyp:	0204 Streuobstbestand (Streuobstwiese/-weide, Obstbaumreihen)				
Charakteristik:	Bearbeiter: TB Stöckl; Pfleger				
lfd. Nummer:	1129	Fläche: in m ²	38	Länge in m:	0
Bestandestyp:	0204 Streuobstbestand (Streuobstwiese/-weide, Obstbaumreihen)				
Charakteristik:	Bearbeiter: TB Stöckl; Pfleger				
lfd. Nummer:	1130	Fläche: in m ²	50	Länge in m:	0
Bestandestyp:	0204 Streuobstbestand (Streuobstwiese/-weide, Obstbaumreihen)				
Charakteristik:	Bearbeiter: TB Stöckl; Pfleger				
lfd. Nummer:	1131	Fläche: in m ²	38	Länge in m:	0
Bestandestyp:	0204 Streuobstbestand (Streuobstwiese/-weide, Obstbaumreihen)				
Charakteristik:	Bearbeiter: TB Stöckl; Pfleger				

lfd. Nummer:	1132	Fläche: in m ²	50	Länge in m:	0
Bestandestyp:	0204 Streuobstbestand (Streuobstwiese/-weide, Obstbaumreihen)				
Charakteristik:					
	Bearbeiter: TB Stöckl; Pfleger				
lfd. Nummer:	1133	Fläche: in m ²	177	Länge in m:	0
Bestandestyp:	0207 Markanter Einzelbaum				
Charakteristik:					
	Bearbeiter: TB Stöckl; Pfleger				
lfd. Nummer:	1134	Fläche: in m ²	28	Länge in m:	0
Bestandestyp:	0204 Streuobstbestand (Streuobstwiese/-weide, Obstbaumreihen)				
Charakteristik:					
	Bearbeiter: TB Stöckl; Pfleger				
lfd. Nummer:	1135	Fläche: in m ²	64	Länge in m:	0
Bestandestyp:	0204 Streuobstbestand (Streuobstwiese/-weide, Obstbaumreihen)				
Charakteristik:					
	Bearbeiter: TB Stöckl; Pfleger				
lfd. Nummer:	1136	Fläche: in m ²	13	Länge in m:	0
Bestandestyp:	0207 Markanter Einzelbaum				
Charakteristik:					
	Bearbeiter: TB Stöckl; Pfleger				
lfd. Nummer:	1137	Fläche: in m ²	177	Länge in m:	0
Bestandestyp:	0207 Markanter Einzelbaum				
Charakteristik:					
	Bearbeiter: TB Stöckl; Pfleger				
lfd. Nummer:	1138	Fläche: in m ²	113	Länge in m:	0
Bestandestyp:	0207 Markanter Einzelbaum				
Charakteristik:					
	Bearbeiter: TB Stöckl; Pfleger				
lfd. Nummer:	1139	Fläche: in m ²	201	Länge in m:	0
Bestandestyp:	0207 Markanter Einzelbaum				
Charakteristik:					
	Bearbeiter: TB Stöckl; Pfleger				
lfd. Nummer:	1140	Fläche: in m ²	113	Länge in m:	0
Bestandestyp:	0207 Markanter Einzelbaum				
Charakteristik:					
	Bearbeiter: TB Stöckl; Pfleger				
lfd. Nummer:	1141	Fläche: in m ²	50	Länge in m:	0
Bestandestyp:	0204 Streuobstbestand (Streuobstwiese/-weide, Obstbaumreihen)				
Charakteristik:					
	Bearbeiter: TB Stöckl; Pfleger				
lfd. Nummer:	1142	Fläche: in m ²	38	Länge in m:	0
Bestandestyp:	0207 Markanter Einzelbaum				
Charakteristik:					
	Bearbeiter: TB Stöckl; Pfleger				
lfd. Nummer:	1143	Fläche: in m ²	38	Länge in m:	0
Bestandestyp:	0204 Streuobstbestand (Streuobstwiese/-weide, Obstbaumreihen)				
Charakteristik:					
	Bearbeiter: TB Stöckl; Pfleger				

lfd. Nummer:	1144	Fläche: in m ²	50	Länge in m:	0
Bestandestyp:	0204 Streuobstbestand (Streuobstwiese/-weide, Obstbaumreihen)				
Charakteristik:	Bearbeiter: TB Stöckl; Pfleger				
lfd. Nummer:	1145	Fläche: in m ²	38	Länge in m:	0
Bestandestyp:	0204 Streuobstbestand (Streuobstwiese/-weide, Obstbaumreihen)				
Charakteristik:	Bearbeiter: TB Stöckl; Pfleger				
lfd. Nummer:	1146	Fläche: in m ²	28	Länge in m:	0
Bestandestyp:	0204 Streuobstbestand (Streuobstwiese/-weide, Obstbaumreihen)				
Charakteristik:	Bearbeiter: TB Stöckl; Pfleger				
lfd. Nummer:	1147	Fläche: in m ²	50	Länge in m:	0
Bestandestyp:	0204 Streuobstbestand (Streuobstwiese/-weide, Obstbaumreihen)				
Charakteristik:	Bearbeiter: TB Stöckl; Pfleger				
lfd. Nummer:	1148	Fläche: in m ²	79	Länge in m:	0
Bestandestyp:	0204 Streuobstbestand (Streuobstwiese/-weide, Obstbaumreihen)				
Charakteristik:	Bearbeiter: TB Stöckl; Pfleger				
lfd. Nummer:	1149	Fläche: in m ²	13	Länge in m:	0
Bestandestyp:	0204 Streuobstbestand (Streuobstwiese/-weide, Obstbaumreihen)				
Charakteristik:	Bearbeiter: TB Stöckl; Pfleger				
lfd. Nummer:	1150	Fläche: in m ²	50	Länge in m:	0
Bestandestyp:	0207 Markanter Einzelbaum				
Charakteristik:	Bearbeiter: TB Stöckl; Pfleger				
lfd. Nummer:	1151	Fläche: in m ²	79	Länge in m:	0
Bestandestyp:	0204 Streuobstbestand (Streuobstwiese/-weide, Obstbaumreihen)				
Charakteristik:	Bearbeiter: TB Stöckl; Pfleger				
lfd. Nummer:	1152	Fläche: in m ²	50	Länge in m:	0
Bestandestyp:	0204 Streuobstbestand (Streuobstwiese/-weide, Obstbaumreihen)				
Charakteristik:	Bearbeiter: TB Stöckl; Pfleger				
lfd. Nummer:	1153	Fläche: in m ²	50	Länge in m:	0
Bestandestyp:	0204 Streuobstbestand (Streuobstwiese/-weide, Obstbaumreihen)				
Charakteristik:	Bearbeiter: TB Stöckl; Pfleger				
lfd. Nummer:	1154	Fläche: in m ²	38	Länge in m:	0
Bestandestyp:	0204 Streuobstbestand (Streuobstwiese/-weide, Obstbaumreihen)				
Charakteristik:	Bearbeiter: TB Stöckl; Pfleger				
lfd. Nummer:	1155	Fläche: in m ²	13	Länge in m:	0
Bestandestyp:	0204 Streuobstbestand (Streuobstwiese/-weide, Obstbaumreihen)				
Charakteristik:	Bearbeiter: TB Stöckl; Pfleger				

lfd. Nummer:	1156	Fläche: in m ²	50	Länge in m:	0
Bestandestyp:	0204 Streuobstbestand (Streuobstwiese/-weide, Obstbaumreihen)				
Charakteristik:	Bearbeiter: TB Stöckl; Pfleger				
lfd. Nummer:	1157	Fläche: in m ²	50	Länge in m:	0
Bestandestyp:	0204 Streuobstbestand (Streuobstwiese/-weide, Obstbaumreihen)				
Charakteristik:	Bearbeiter: TB Stöckl; Pfleger				
lfd. Nummer:	1158	Fläche: in m ²	79	Länge in m:	0
Bestandestyp:	0204 Streuobstbestand (Streuobstwiese/-weide, Obstbaumreihen)				
Charakteristik:	Bearbeiter: TB Stöckl; Pfleger				
lfd. Nummer:	1159	Fläche: in m ²	50	Länge in m:	0
Bestandestyp:	0204 Streuobstbestand (Streuobstwiese/-weide, Obstbaumreihen)				
Charakteristik:	Bearbeiter: TB Stöckl; Pfleger				
lfd. Nummer:	1160	Fläche: in m ²	28	Länge in m:	0
Bestandestyp:	0204 Streuobstbestand (Streuobstwiese/-weide, Obstbaumreihen)				
Charakteristik:	Bearbeiter: TB Stöckl; Pfleger				
lfd. Nummer:	1161	Fläche: in m ²	79	Länge in m:	0
Bestandestyp:	0204 Streuobstbestand (Streuobstwiese/-weide, Obstbaumreihen)				
Charakteristik:	Bearbeiter: TB Stöckl; Pfleger				
lfd. Nummer:	1162	Fläche: in m ²	20	Länge in m:	0
Bestandestyp:	0204 Streuobstbestand (Streuobstwiese/-weide, Obstbaumreihen)				
Charakteristik:	Bearbeiter: TB Stöckl; Pfleger				
lfd. Nummer:	1163	Fläche: in m ²	28	Länge in m:	0
Bestandestyp:	0204 Streuobstbestand (Streuobstwiese/-weide, Obstbaumreihen)				
Charakteristik:	Bearbeiter: TB Stöckl; Pfleger				
lfd. Nummer:	1164	Fläche: in m ²	113	Länge in m:	0
Bestandestyp:	0204 Streuobstbestand (Streuobstwiese/-weide, Obstbaumreihen)				
Charakteristik:	Bearbeiter: TB Stöckl; Pfleger				
lfd. Nummer:	1165	Fläche: in m ²	38	Länge in m:	0
Bestandestyp:	0204 Streuobstbestand (Streuobstwiese/-weide, Obstbaumreihen)				
Charakteristik:	Bearbeiter: TB Stöckl; Pfleger				
lfd. Nummer:	1166	Fläche: in m ²	20	Länge in m:	0
Bestandestyp:	0204 Streuobstbestand (Streuobstwiese/-weide, Obstbaumreihen)				
Charakteristik:	Bearbeiter: TB Stöckl; Pfleger				
lfd. Nummer:	1167	Fläche: in m ²	64	Länge in m:	0
Bestandestyp:	0204 Streuobstbestand (Streuobstwiese/-weide, Obstbaumreihen)				
Charakteristik:	Bearbeiter: TB Stöckl; Pfleger				

lfd. Nummer:	1168	Fläche: in m ²	38	Länge in m:	0
Bestandestyp:	0204 Streuobstbestand (Streuobstwiese/-weide, Obstbaumreihen)				
Charakteristik:	Bearbeiter: TB Stöckl; Pfleger				
lfd. Nummer:	1169	Fläche: in m ²	28	Länge in m:	0
Bestandestyp:	0207 Markanter Einzelbaum				
Charakteristik:	Bearbeiter: TB Stöckl; Pfleger				
lfd. Nummer:	1170	Fläche: in m ²	95	Länge in m:	0
Bestandestyp:	0207 Markanter Einzelbaum				
Charakteristik:	Bearbeiter: TB Stöckl; Pfleger				
lfd. Nummer:	1171	Fläche: in m ²	13	Länge in m:	0
Bestandestyp:	0204 Streuobstbestand (Streuobstwiese/-weide, Obstbaumreihen)				
Charakteristik:	Bearbeiter: TB Stöckl; Pfleger				
lfd. Nummer:	1172	Fläche: in m ²	28	Länge in m:	0
Bestandestyp:	0204 Streuobstbestand (Streuobstwiese/-weide, Obstbaumreihen)				
Charakteristik:	Bearbeiter: TB Stöckl; Pfleger				
lfd. Nummer:	1173	Fläche: in m ²	28	Länge in m:	0
Bestandestyp:	0204 Streuobstbestand (Streuobstwiese/-weide, Obstbaumreihen)				
Charakteristik:	Bearbeiter: TB Stöckl; Pfleger				
lfd. Nummer:	1174	Fläche: in m ²	133	Länge in m:	0
Bestandestyp:	0204 Streuobstbestand (Streuobstwiese/-weide, Obstbaumreihen)				
Charakteristik:	Bearbeiter: TB Stöckl; Pfleger				
lfd. Nummer:	1175	Fläche: in m ²	154	Länge in m:	0
Bestandestyp:	0207 Markanter Einzelbaum				
Charakteristik:	Bearbeiter: TB Stöckl; Pfleger				
lfd. Nummer:	1176	Fläche: in m ²	177	Länge in m:	0
Bestandestyp:	0207 Markanter Einzelbaum				
Charakteristik:	Bearbeiter: TB Stöckl; Pfleger				
lfd. Nummer:	1177	Fläche: in m ²	50	Länge in m:	0
Bestandestyp:	0204 Streuobstbestand (Streuobstwiese/-weide, Obstbaumreihen)				
Charakteristik:	Bearbeiter: TB Stöckl; Pfleger				
lfd. Nummer:	1178	Fläche: in m ²	95	Länge in m:	0
Bestandestyp:	0207 Markanter Einzelbaum				
Charakteristik:	Bearbeiter: TB Stöckl; Pfleger				
lfd. Nummer:	1179	Fläche: in m ²	38	Länge in m:	0
Bestandestyp:	0204 Streuobstbestand (Streuobstwiese/-weide, Obstbaumreihen)				
Charakteristik:	Bearbeiter: TB Stöckl; Pfleger				

lfd. Nummer:	1180	Fläche: in m ²	50	Länge in m:	0
Bestandestyp:	0204 Streuobstbestand (Streuobstwiese/-weide, Obstbaumreihen)				
Charakteristik:	Bearbeiter: TB Stöckl; Pfleger				
lfd. Nummer:	1181	Fläche: in m ²	28	Länge in m:	0
Bestandestyp:	0204 Streuobstbestand (Streuobstwiese/-weide, Obstbaumreihen)				
Charakteristik:	Bearbeiter: TB Stöckl; Pfleger				
lfd. Nummer:	1182	Fläche: in m ²	79	Länge in m:	0
Bestandestyp:	0204 Streuobstbestand (Streuobstwiese/-weide, Obstbaumreihen)				
Charakteristik:	Bearbeiter: TB Stöckl; Pfleger				
lfd. Nummer:	1183	Fläche: in m ²	38	Länge in m:	0
Bestandestyp:	0204 Streuobstbestand (Streuobstwiese/-weide, Obstbaumreihen)				
Charakteristik:	Bearbeiter: TB Stöckl; Pfleger				
lfd. Nummer:	1184	Fläche: in m ²	38	Länge in m:	0
Bestandestyp:	0204 Streuobstbestand (Streuobstwiese/-weide, Obstbaumreihen)				
Charakteristik:	Bearbeiter: TB Stöckl; Pfleger				
lfd. Nummer:	1185	Fläche: in m ²	38	Länge in m:	0
Bestandestyp:	0204 Streuobstbestand (Streuobstwiese/-weide, Obstbaumreihen)				
Charakteristik:	Bearbeiter: TB Stöckl; Pfleger				
lfd. Nummer:	1186	Fläche: in m ²	38	Länge in m:	0
Bestandestyp:	0207 Markanter Einzelbaum				
Charakteristik:	Bearbeiter: TB Stöckl; Pfleger				
lfd. Nummer:	1187	Fläche: in m ²	20	Länge in m:	0
Bestandestyp:	0401 Stehendes Gewässer				
Charakteristik:	Gartenteich gp24 Bearbeiter: TB Stöckl; Pfleger				
lfd. Nummer:	1188	Fläche: in m ²	50	Länge in m:	0
Bestandestyp:	0204 Streuobstbestand (Streuobstwiese/-weide, Obstbaumreihen)				
Charakteristik:	Bearbeiter: TB Stöckl; Pfleger				
lfd. Nummer:	1189	Fläche: in m ²	95	Länge in m:	0
Bestandestyp:	0204 Streuobstbestand (Streuobstwiese/-weide, Obstbaumreihen)				
Charakteristik:	Bearbeiter: TB Stöckl; Pfleger				
lfd. Nummer:	1190	Fläche: in m ²	201	Länge in m:	0
Bestandestyp:	0207 Markanter Einzelbaum				
Charakteristik:	Bearbeiter: TB Stöckl; Pfleger				
lfd. Nummer:	1191	Fläche: in m ²	64	Länge in m:	0
Bestandestyp:	0204 Streuobstbestand (Streuobstwiese/-weide, Obstbaumreihen)				
Charakteristik:	Bearbeiter: TB Stöckl; Pfleger				

lfd. Nummer:	1192	Fläche: in m ²	28	Länge in m:	0
Bestandestyp:	0204 Streuobstbestand (Streuobstwiese/-weide, Obstbaumreihen)				
Charakteristik:	Bearbeiter: TB Stöckl; Pfleger				
lfd. Nummer:	1193	Fläche: in m ²	28	Länge in m:	0
Bestandestyp:	0204 Streuobstbestand (Streuobstwiese/-weide, Obstbaumreihen)				
Charakteristik:	Bearbeiter: TB Stöckl; Pfleger				
lfd. Nummer:	1194	Fläche: in m ²	28	Länge in m:	0
Bestandestyp:	0204 Streuobstbestand (Streuobstwiese/-weide, Obstbaumreihen)				
Charakteristik:	Bearbeiter: TB Stöckl; Pfleger				
lfd. Nummer:	2001	Fläche: in m ²	202	Länge in m:	50
Bestandestyp:	0203 Heckenzug				
Charakteristik:	Bearbeiter: TB Stöckl; Pfleger				
lfd. Nummer:	2002	Fläche: in m ²	301	Länge in m:	75
Bestandestyp:	0203 Heckenzug				
Charakteristik:	Bearbeiter: TB Stöckl; Pfleger				
lfd. Nummer:	2003	Fläche: in m ²	358	Länge in m:	89
Bestandestyp:	0203 Heckenzug				
Charakteristik:	Bearbeiter: TB Stöckl; Pfleger				
lfd. Nummer:	2004	Fläche: in m ²	340	Länge in m:	38
Bestandestyp:	0206 Baumreihe, Allee				
Charakteristik:	Bearbeiter: TB Stöckl; Pfleger				
lfd. Nummer:	2005	Fläche: in m ²	193	Länge in m:	32
Bestandestyp:	0204 Streuobstbestand (Streuobstwiese/-weide, Obstbaumreihen)				
Charakteristik:	Bearbeiter: TB Stöckl; Pfleger				
lfd. Nummer:	2006	Fläche: in m ²	291	Länge in m:	97
Bestandestyp:	0203 Heckenzug				
Charakteristik:	Bearbeiter: TB Stöckl; Pfleger				
lfd. Nummer:	2007	Fläche: in m ²	108	Länge in m:	36
Bestandestyp:	0203 Heckenzug				
Charakteristik:	Bearbeiter: TB Stöckl; Pfleger				
lfd. Nummer:	2008	Fläche: in m ²	125	Länge in m:	31
Bestandestyp:	0203 Heckenzug				
Charakteristik:	Bearbeiter: TB Stöckl; Pfleger				
lfd. Nummer:	2009	Fläche: in m ²	233	Länge in m:	58
Bestandestyp:	0203 Heckenzug				
Charakteristik:	Bearbeiter: TB Stöckl; Pfleger				

lfd. Nummer:	2010	Fläche: in m ²	757	Länge in m:	151
Bestandestyp:	0203 Heckenzug				
Charakteristik:					
	Bearbeiter: TB Stöckl; Pfleger				
lfd. Nummer:	2011	Fläche: in m ²	280	Länge in m:	40
Bestandestyp:	0204 Streuobstbestand (Streuobstwiese/-weide, Obstbaumreihen)				
Charakteristik:					
	Bearbeiter: TB Stöckl; Pfleger				
lfd. Nummer:	2012	Fläche: in m ²	235	Länge in m:	78
Bestandestyp:	030303 Sukzessionsfläche von frischem artenreichem Magergrünland				
Charakteristik:	auf Böschung: Anflug von Schwarzerle und Esche bis 2m hoch; Krautschicht: Brennessel, Knäuelgras, Wiesenlabkraut, Johanniskraut, Hohlzahn ap43				
	Bearbeiter: TB Stöckl; Pfleger				
lfd. Nummer:	2013	Fläche: in m ²	370	Länge in m:	123
Bestandestyp:	0203 Heckenzug				
Charakteristik:					
	Bearbeiter: TB Stöckl; Pfleger				
lfd. Nummer:	2014	Fläche: in m ²	170	Länge in m:	21
Bestandestyp:	0204 Streuobstbestand (Streuobstwiese/-weide, Obstbaumreihen)				
Charakteristik:					
	Bearbeiter: TB Stöckl; Pfleger				
lfd. Nummer:	2015	Fläche: in m ²	323	Länge in m:	81
Bestandestyp:	0203 Heckenzug				
Charakteristik:					
	Bearbeiter: TB Stöckl; Pfleger				
lfd. Nummer:	2016	Fläche: in m ²	194	Länge in m:	48
Bestandestyp:	0206 Baumreihe, Allee				
Charakteristik:					
	Bearbeiter: TB Stöckl; Pfleger				
lfd. Nummer:	2017	Fläche: in m ²	320	Länge in m:	80
Bestandestyp:	0203 Heckenzug				
Charakteristik:					
	Bearbeiter: TB Stöckl; Pfleger				
lfd. Nummer:	2018	Fläche: in m ²	264	Länge in m:	33
Bestandestyp:	0204 Streuobstbestand (Streuobstwiese/-weide, Obstbaumreihen)				
Charakteristik:					
	Bearbeiter: TB Stöckl; Pfleger				
lfd. Nummer:	2019	Fläche: in m ²	2266	Länge in m:	567
Bestandestyp:	0203 Heckenzug				
Charakteristik:					
	Bearbeiter: TB Stöckl; Pfleger				
lfd. Nummer:	2020	Fläche: in m ²	48	Länge in m:	24
Bestandestyp:	0203 Heckenzug				
Charakteristik:					
	Bearbeiter: TB Stöckl; Pfleger				
lfd. Nummer:	2021	Fläche: in m ²	198	Länge in m:	22
Bestandestyp:	0204 Streuobstbestand (Streuobstwiese/-weide, Obstbaumreihen)				
Charakteristik:					
	Bearbeiter: TB Stöckl; Pfleger				

lfd. Nummer:	2022	Fläche: in m ²	946	Länge in m:	135
Bestandestyp:	0204 Streuobstbestand (Streuobstwiese/-weide, Obstbaumreihen)				
Charakteristik:	Bearbeiter: TB Stöckl; Pfleger				
lfd. Nummer:	2023	Fläche: in m ²	571	Länge in m:	143
Bestandestyp:	0203 Heckenzug				
Charakteristik:	Bearbeiter: TB Stöckl; Pfleger				
lfd. Nummer:	2024	Fläche: in m ²	186	Länge in m:	31
Bestandestyp:	0204 Streuobstbestand (Streuobstwiese/-weide, Obstbaumreihen)				
Charakteristik:	Bearbeiter: TB Stöckl; Pfleger				
lfd. Nummer:	2025	Fläche: in m ²	244	Länge in m:	35
Bestandestyp:	0204 Streuobstbestand (Streuobstwiese/-weide, Obstbaumreihen)				
Charakteristik:	Bearbeiter: TB Stöckl; Pfleger				
lfd. Nummer:	2026	Fläche: in m ²	497	Länge in m:	55
Bestandestyp:	0204 Streuobstbestand (Streuobstwiese/-weide, Obstbaumreihen)				
Charakteristik:	Bearbeiter: TB Stöckl; Pfleger				
lfd. Nummer:	2027	Fläche: in m ²	96	Länge in m:	16
Bestandestyp:	0204 Streuobstbestand (Streuobstwiese/-weide, Obstbaumreihen)				
Charakteristik:	Bearbeiter: TB Stöckl; Pfleger				
lfd. Nummer:	2028	Fläche: in m ²	164	Länge in m:	27
Bestandestyp:	0204 Streuobstbestand (Streuobstwiese/-weide, Obstbaumreihen)				
Charakteristik:	Bearbeiter: TB Stöckl; Pfleger				
lfd. Nummer:	2029	Fläche: in m ²	139	Länge in m:	14
Bestandestyp:	0204 Streuobstbestand (Streuobstwiese/-weide, Obstbaumreihen)				
Charakteristik:	Bearbeiter: TB Stöckl; Pfleger				
lfd. Nummer:	2030	Fläche: in m ²	128	Länge in m:	16
Bestandestyp:	0204 Streuobstbestand (Streuobstwiese/-weide, Obstbaumreihen)				
Charakteristik:	Bearbeiter: TB Stöckl; Pfleger				
lfd. Nummer:	2031	Fläche: in m ²	274	Länge in m:	55
Bestandestyp:	0204 Streuobstbestand (Streuobstwiese/-weide, Obstbaumreihen)				
Charakteristik:	Bearbeiter: TB Stöckl; Pfleger				
lfd. Nummer:	2032	Fläche: in m ²	55	Länge in m:	11
Bestandestyp:	0204 Streuobstbestand (Streuobstwiese/-weide, Obstbaumreihen)				
Charakteristik:	Bearbeiter: TB Stöckl; Pfleger				
lfd. Nummer:	2033	Fläche: in m ²	115	Länge in m:	23
Bestandestyp:	0204 Streuobstbestand (Streuobstwiese/-weide, Obstbaumreihen)				
Charakteristik:	Bearbeiter: TB Stöckl; Pfleger				

lfd. Nummer:	2034	Fläche: in m ²	245	Länge in m:	41
Bestandestyp:	0204 Streuobstbestand (Streuobstwiese/-weide, Obstbaumreihen)				
Charakteristik:	Bearbeiter: TB Stöckl; Pfleger				
lfd. Nummer:	2035	Fläche: in m ²	284	Länge in m:	71
Bestandestyp:	0203 Heckenzug				
Charakteristik:	Bearbeiter: TB Stöckl; Pfleger				
lfd. Nummer:	2036	Fläche: in m ²	257	Länge in m:	29
Bestandestyp:	0204 Streuobstbestand (Streuobstwiese/-weide, Obstbaumreihen)				
Charakteristik:	Bearbeiter: TB Stöckl; Pfleger				
lfd. Nummer:	2037	Fläche: in m ²	95	Länge in m:	14
Bestandestyp:	0204 Streuobstbestand (Streuobstwiese/-weide, Obstbaumreihen)				
Charakteristik:	Bearbeiter: TB Stöckl; Pfleger				
lfd. Nummer:	2038	Fläche: in m ²	208	Länge in m:	17
Bestandestyp:	0204 Streuobstbestand (Streuobstwiese/-weide, Obstbaumreihen)				
Charakteristik:	Bearbeiter: TB Stöckl; Pfleger				
lfd. Nummer:	2039	Fläche: in m ²	126	Länge in m:	13
Bestandestyp:	0204 Streuobstbestand (Streuobstwiese/-weide, Obstbaumreihen)				
Charakteristik:	Bearbeiter: TB Stöckl; Pfleger				
lfd. Nummer:	2040	Fläche: in m ²	99	Länge in m:	14
Bestandestyp:	0204 Streuobstbestand (Streuobstwiese/-weide, Obstbaumreihen)				
Charakteristik:	Bearbeiter: TB Stöckl; Pfleger				
lfd. Nummer:	2041	Fläche: in m ²	171	Länge in m:	24
Bestandestyp:	0204 Streuobstbestand (Streuobstwiese/-weide, Obstbaumreihen)				
Charakteristik:	Bearbeiter: TB Stöckl; Pfleger				
lfd. Nummer:	2042	Fläche: in m ²	180	Länge in m:	36
Bestandestyp:	0203 Heckenzug				
Charakteristik:	Bearbeiter: TB Stöckl; Pfleger				
lfd. Nummer:	2043	Fläche: in m ²	322	Länge in m:	46
Bestandestyp:	0203 Heckenzug				
Charakteristik:	Bearbeiter: TB Stöckl; Pfleger				
lfd. Nummer:	2044	Fläche: in m ²	716	Länge in m:	143
Bestandestyp:	0203 Heckenzug				
Charakteristik:	Bearbeiter: TB Stöckl; Pfleger				
lfd. Nummer:	2045	Fläche: in m ²	95	Länge in m:	19
Bestandestyp:	0204 Streuobstbestand (Streuobstwiese/-weide, Obstbaumreihen)				
Charakteristik:	Bearbeiter: TB Stöckl; Pfleger				

lfd. Nummer:	2046	Fläche: in m ²	125	Länge in m:	12
Bestandestyp:	0206 Baumreihe, Allee				
Charakteristik:					
	Bearbeiter: TB Stöckl; Pfleger				
lfd. Nummer:	2047	Fläche: in m ²	108	Länge in m:	54
Bestandestyp:	0203 Heckenzug				
Charakteristik:					
	Bearbeiter: TB Stöckl; Pfleger				
lfd. Nummer:	2048	Fläche: in m ²	350	Länge in m:	39
Bestandestyp:	0206 Baumreihe, Allee				
Charakteristik:					
	Bearbeiter: TB Stöckl; Pfleger				
lfd. Nummer:	2049	Fläche: in m ²	154	Länge in m:	26
Bestandestyp:	0204 Streuobstbestand (Streuobstwiese/-weide, Obstbaumreihen)				
Charakteristik:					
	Bearbeiter: TB Stöckl; Pfleger				
lfd. Nummer:	2050	Fläche: in m ²	178	Länge in m:	22
Bestandestyp:	0204 Streuobstbestand (Streuobstwiese/-weide, Obstbaumreihen)				
Charakteristik:					
	Bearbeiter: TB Stöckl; Pfleger				
lfd. Nummer:	2051	Fläche: in m ²	55	Länge in m:	7
Bestandestyp:	0204 Streuobstbestand (Streuobstwiese/-weide, Obstbaumreihen)				
Charakteristik:					
	Bearbeiter: TB Stöckl; Pfleger				
lfd. Nummer:	2052	Fläche: in m ²	380	Länge in m:	63
Bestandestyp:	0204 Streuobstbestand (Streuobstwiese/-weide, Obstbaumreihen)				
Charakteristik:					
	Bearbeiter: TB Stöckl; Pfleger				
lfd. Nummer:	2053	Fläche: in m ²	333	Länge in m:	83
Bestandestyp:	0203 Heckenzug				
Charakteristik:					
	Bearbeiter: TB Stöckl; Pfleger				
lfd. Nummer:	2054	Fläche: in m ²	43	Länge in m:	22
Bestandestyp:	0203 Heckenzug				
Charakteristik:					
	Bearbeiter: TB Stöckl; Pfleger				
lfd. Nummer:	2055	Fläche: in m ²	509	Länge in m:	85
Bestandestyp:	0203 Heckenzug				
Charakteristik:					
	Bearbeiter: TB Stöckl; Pfleger				
lfd. Nummer:	2056	Fläche: in m ²	240	Länge in m:	80
Bestandestyp:	0203 Heckenzug				
Charakteristik:					
	Bearbeiter: TB Stöckl; Pfleger				
lfd. Nummer:	2057	Fläche: in m ²	350	Länge in m:	27
Bestandestyp:	0204 Streuobstbestand (Streuobstwiese/-weide, Obstbaumreihen)				
Charakteristik:					
	Bearbeiter: TB Stöckl; Pfleger				

lfd. Nummer:	2058	Fläche: in m ²	98	Länge in m:	12
Bestandestyp:	0204 Streuobstbestand (Streuobstwiese/-weide, Obstbaumreihen)				
Charakteristik:	Bearbeiter: TB Stöckl; Pfleger				
lfd. Nummer:	2059	Fläche: in m ²	313	Länge in m:	35
Bestandestyp:	0204 Streuobstbestand (Streuobstwiese/-weide, Obstbaumreihen)				
Charakteristik:	Bearbeiter: TB Stöckl; Pfleger				
lfd. Nummer:	2060	Fläche: in m ²	270	Länge in m:	54
Bestandestyp:	0204 Streuobstbestand (Streuobstwiese/-weide, Obstbaumreihen)				
Charakteristik:	Bearbeiter: TB Stöckl; Pfleger				
lfd. Nummer:	2061	Fläche: in m ²	163	Länge in m:	33
Bestandestyp:	0204 Streuobstbestand (Streuobstwiese/-weide, Obstbaumreihen)				
Charakteristik:	Bearbeiter: TB Stöckl; Pfleger				
lfd. Nummer:	2062	Fläche: in m ²	248	Länge in m:	31
Bestandestyp:	0206 Baumreihe, Allee				
Charakteristik:	Bearbeiter: TB Stöckl; Pfleger				
lfd. Nummer:	2063	Fläche: in m ²	308	Länge in m:	103
Bestandestyp:	0203 Heckenzug				
Charakteristik:	Bearbeiter: TB Stöckl; Pfleger				
lfd. Nummer:	2064	Fläche: in m ²	151	Länge in m:	22
Bestandestyp:	0204 Streuobstbestand (Streuobstwiese/-weide, Obstbaumreihen)				
Charakteristik:	Bearbeiter: TB Stöckl; Pfleger				
lfd. Nummer:	2065	Fläche: in m ²	148	Länge in m:	49
Bestandestyp:	0203 Heckenzug				
Charakteristik:	Bearbeiter: TB Stöckl; Pfleger				
lfd. Nummer:	2066	Fläche: in m ²	217	Länge in m:	27
Bestandestyp:	0204 Streuobstbestand (Streuobstwiese/-weide, Obstbaumreihen)				
Charakteristik:	Bearbeiter: TB Stöckl; Pfleger				
lfd. Nummer:	2067	Fläche: in m ²	251	Länge in m:	36
Bestandestyp:	0204 Streuobstbestand (Streuobstwiese/-weide, Obstbaumreihen)				
Charakteristik:	Bearbeiter: TB Stöckl; Pfleger				
lfd. Nummer:	2068	Fläche: in m ²	171	Länge in m:	43
Bestandestyp:	0203 Heckenzug				
Charakteristik:	Bearbeiter: TB Stöckl; Pfleger				
lfd. Nummer:	2069	Fläche: in m ²	253	Länge in m:	51
Bestandestyp:	0204 Streuobstbestand (Streuobstwiese/-weide, Obstbaumreihen)				
Charakteristik:	Bearbeiter: TB Stöckl; Pfleger				

lfd. Nummer:	2070	Fläche: in m ²	61	Länge in m:	20
Bestandestyp:	0203 Heckenzug				
Charakteristik:					
		Bearbeiter:	TB Stöckl; Pfleger		
lfd. Nummer:	2071	Fläche: in m ²	141	Länge in m:	70
Bestandestyp:	0203 Heckenzug				
Charakteristik:					
		Bearbeiter:	TB Stöckl; Pfleger		
lfd. Nummer:	2072	Fläche: in m ²	102	Länge in m:	34
Bestandestyp:	0203 Heckenzug				
Charakteristik:					
		Bearbeiter:	TB Stöckl; Pfleger		
lfd. Nummer:	2073	Fläche: in m ²	319	Länge in m:	106
Bestandestyp:	0203 Heckenzug				
Charakteristik:					
		Bearbeiter:	TB Stöckl; Pfleger		
lfd. Nummer:	2074	Fläche: in m ²	146	Länge in m:	49
Bestandestyp:	0203 Heckenzug				
Charakteristik:					
		Bearbeiter:	TB Stöckl; Pfleger		
lfd. Nummer:	2075	Fläche: in m ²	207	Länge in m:	26
Bestandestyp:	0204 Streuobstbestand (Streuobstwiese/-weide, Obstbaumreihen)				
Charakteristik:					
		Bearbeiter:	TB Stöckl; Pfleger		
lfd. Nummer:	2076	Fläche: in m ²	219	Länge in m:	24
Bestandestyp:	0204 Streuobstbestand (Streuobstwiese/-weide, Obstbaumreihen)				
Charakteristik:					
		Bearbeiter:	TB Stöckl; Pfleger		
lfd. Nummer:	2077	Fläche: in m ²	134	Länge in m:	45
Bestandestyp:	0203 Heckenzug				
Charakteristik:					
		Bearbeiter:	TB Stöckl; Pfleger		
lfd. Nummer:	2078	Fläche: in m ²	54	Länge in m:	27
Bestandestyp:	0203 Heckenzug				
Charakteristik:					
		Bearbeiter:	TB Stöckl; Pfleger		
lfd. Nummer:	2079	Fläche: in m ²	256	Länge in m:	85
Bestandestyp:	0203 Heckenzug				
Charakteristik:					
		Bearbeiter:	TB Stöckl; Pfleger		
lfd. Nummer:	2080	Fläche: in m ²	139	Länge in m:	69
Bestandestyp:	0203 Heckenzug				
Charakteristik:					
		Bearbeiter:	TB Stöckl; Pfleger		
lfd. Nummer:	2081	Fläche: in m ²	547	Länge in m:	137
Bestandestyp:	0203 Heckenzug				
Charakteristik:					
		Bearbeiter:	TB Stöckl; Pfleger		

lfd. Nummer:	2082	Fläche: in m ²	389	Länge in m:	130
Bestandestyp:	0203 Heckenzug				
Charakteristik:					
		Bearbeiter:	TB Stöckl; Pfleger		
lfd. Nummer:	2083	Fläche: in m ²	262	Länge in m:	87
Bestandestyp:	0203 Heckenzug				
Charakteristik:					
		Bearbeiter:	TB Stöckl; Pfleger		
lfd. Nummer:	2084	Fläche: in m ²	206	Länge in m:	52
Bestandestyp:	0203 Heckenzug				
Charakteristik:					
		Bearbeiter:	TB Stöckl; Pfleger		
lfd. Nummer:	2085	Fläche: in m ²	375	Länge in m:	94
Bestandestyp:	0203 Heckenzug				
Charakteristik:					
		Bearbeiter:	TB Stöckl; Pfleger		
lfd. Nummer:	2086	Fläche: in m ²	560	Länge in m:	62
Bestandestyp:	0204 Streuobstbestand (Streuobstwiese/-weide, Obstbaumreihen)				
Charakteristik:					
		Bearbeiter:	TB Stöckl; Pfleger		
lfd. Nummer:	2087	Fläche: in m ²	158	Länge in m:	20
Bestandestyp:	0204 Streuobstbestand (Streuobstwiese/-weide, Obstbaumreihen)				
Charakteristik:					
		Bearbeiter:	TB Stöckl; Pfleger		
lfd. Nummer:	2088	Fläche: in m ²	123	Länge in m:	18
Bestandestyp:	0204 Streuobstbestand (Streuobstwiese/-weide, Obstbaumreihen)				
Charakteristik:					
		Bearbeiter:	TB Stöckl; Pfleger		
lfd. Nummer:	2089	Fläche: in m ²	386	Länge in m:	43
Bestandestyp:	0204 Streuobstbestand (Streuobstwiese/-weide, Obstbaumreihen)				
Charakteristik:					
		Bearbeiter:	TB Stöckl; Pfleger		
lfd. Nummer:	2090	Fläche: in m ²	98	Länge in m:	33
Bestandestyp:	0204 Streuobstbestand (Streuobstwiese/-weide, Obstbaumreihen)				
Charakteristik:					
		Bearbeiter:	TB Stöckl; Pfleger		
lfd. Nummer:	2091	Fläche: in m ²	121	Länge in m:	40
Bestandestyp:	0204 Streuobstbestand (Streuobstwiese/-weide, Obstbaumreihen)				
Charakteristik:					
		Bearbeiter:	TB Stöckl; Pfleger		
lfd. Nummer:	2092	Fläche: in m ²	651	Länge in m:	217
Bestandestyp:	0203 Heckenzug				
Charakteristik:					
		Bearbeiter:	TB Stöckl; Pfleger		
lfd. Nummer:	2093	Fläche: in m ²	418	Länge in m:	84
Bestandestyp:	0203 Heckenzug				
Charakteristik:					
		Bearbeiter:	TB Stöckl; Pfleger		

lfd. Nummer:	2094	Fläche: in m ²	140	Länge in m:	47
Bestandestyp:	0203 Heckenzug				
Charakteristik:					
		Bearbeiter:	TB Stöckl; Pfleger		
lfd. Nummer:	2095	Fläche: in m ²	1004	Länge in m:	201
Bestandestyp:	0203 Heckenzug				
Charakteristik:					
		Bearbeiter:	TB Stöckl; Pfleger		
lfd. Nummer:	2096	Fläche: in m ²	162	Länge in m:	16
Bestandestyp:	0204 Streuobstbestand (Streuobstwiese/-weide, Obstbaumreihen)				
Charakteristik:					
		Bearbeiter:	TB Stöckl; Pfleger		
lfd. Nummer:	2097	Fläche: in m ²	395	Länge in m:	99
Bestandestyp:	0203 Heckenzug				
Charakteristik:					
		Bearbeiter:	TB Stöckl; Pfleger		
lfd. Nummer:	2098	Fläche: in m ²	154	Länge in m:	51
Bestandestyp:	0203 Heckenzug				
Charakteristik:					
		Bearbeiter:	TB Stöckl; Pfleger		
lfd. Nummer:	2099	Fläche: in m ²	306	Länge in m:	44
Bestandestyp:	0204 Streuobstbestand (Streuobstwiese/-weide, Obstbaumreihen)				
Charakteristik:					
		Bearbeiter:	TB Stöckl; Pfleger		
lfd. Nummer:	2100	Fläche: in m ²	1729	Länge in m:	124
Bestandestyp:	0206 Baumreihe, Allee				
Charakteristik:					
		Bearbeiter:	TB Stöckl; Pfleger		
lfd. Nummer:	2101	Fläche: in m ²	99	Länge in m:	33
Bestandestyp:	0203 Heckenzug				
Charakteristik:					
		Bearbeiter:	TB Stöckl; Pfleger		
lfd. Nummer:	2102	Fläche: in m ²	123	Länge in m:	31
Bestandestyp:	0204 Streuobstbestand (Streuobstwiese/-weide, Obstbaumreihen)				
Charakteristik:					
		Bearbeiter:	TB Stöckl; Pfleger		
lfd. Nummer:	2103	Fläche: in m ²	301	Länge in m:	75
Bestandestyp:	0203 Heckenzug				
Charakteristik:					
		Bearbeiter:	TB Stöckl; Pfleger		
lfd. Nummer:	2104	Fläche: in m ²	199	Länge in m:	22
Bestandestyp:	0204 Streuobstbestand (Streuobstwiese/-weide, Obstbaumreihen)				
Charakteristik:					
		Bearbeiter:	TB Stöckl; Pfleger		
lfd. Nummer:	2105	Fläche: in m ²	352	Länge in m:	59
Bestandestyp:	0204 Streuobstbestand (Streuobstwiese/-weide, Obstbaumreihen)				
Charakteristik:					
		Bearbeiter:	TB Stöckl; Pfleger		

lfd. Nummer:	2106	Fläche: in m ²	424	Länge in m:	47
Bestandestyp:	0204 Streuobstbestand (Streuobstwiese/-weide, Obstbaumreihen)				
Charakteristik:	Bearbeiter: TB Stöckl; Pfleger				
lfd. Nummer:	2107	Fläche: in m ²	346	Länge in m:	35
Bestandestyp:	0206 Baumreihe, Allee				
Charakteristik:	Bearbeiter: TB Stöckl; Pfleger				
lfd. Nummer:	2108	Fläche: in m ²	340	Länge in m:	34
Bestandestyp:	0204 Streuobstbestand (Streuobstwiese/-weide, Obstbaumreihen)				
Charakteristik:	Bearbeiter: TB Stöckl; Pfleger				
lfd. Nummer:	2109	Fläche: in m ²	72	Länge in m:	24
Bestandestyp:	0203 Heckenzug				
Charakteristik:	Bearbeiter: TB Stöckl; Pfleger				
lfd. Nummer:	2110	Fläche: in m ²	112	Länge in m:	19
Bestandestyp:	0204 Streuobstbestand (Streuobstwiese/-weide, Obstbaumreihen)				
Charakteristik:	Bearbeiter: TB Stöckl; Pfleger				
lfd. Nummer:	2111	Fläche: in m ²	481	Länge in m:	60
Bestandestyp:	0204 Streuobstbestand (Streuobstwiese/-weide, Obstbaumreihen)				
Charakteristik:	Bearbeiter: TB Stöckl; Pfleger				
lfd. Nummer:	2112	Fläche: in m ²	158	Länge in m:	32
Bestandestyp:	0206 Baumreihe, Allee				
Charakteristik:	Bearbeiter: TB Stöckl; Pfleger				
lfd. Nummer:	2113	Fläche: in m ²	137	Länge in m:	20
Bestandestyp:	0206 Baumreihe, Allee				
Charakteristik:	Bearbeiter: TB Stöckl; Pfleger				
lfd. Nummer:	2114	Fläche: in m ²	270	Länge in m:	22
Bestandestyp:	0204 Streuobstbestand (Streuobstwiese/-weide, Obstbaumreihen)				
Charakteristik:	Bearbeiter: TB Stöckl; Pfleger				
lfd. Nummer:	2115	Fläche: in m ²	267	Länge in m:	44
Bestandestyp:	0204 Streuobstbestand (Streuobstwiese/-weide, Obstbaumreihen)				
Charakteristik:	Bearbeiter: TB Stöckl; Pfleger				
lfd. Nummer:	2116	Fläche: in m ²	1268	Länge in m:	254
Bestandestyp:	0203 Heckenzug				
Charakteristik:	Bearbeiter: TB Stöckl; Pfleger				
lfd. Nummer:	2117	Fläche: in m ²	83	Länge in m:	12
Bestandestyp:	0204 Streuobstbestand (Streuobstwiese/-weide, Obstbaumreihen)				
Charakteristik:	Bearbeiter: TB Stöckl; Pfleger				

lfd. Nummer:	2118	Fläche: in m ²	142	Länge in m:	47
Bestandestyp:	0203 Heckenzug				
Charakteristik:					
	Bearbeiter: TB Stöckl; Pfleger				
lfd. Nummer:	2119	Fläche: in m ²	460	Länge in m:	58
Bestandestyp:	0204 Streuobstbestand (Streuobstwiese/-weide, Obstbaumreihen)				
Charakteristik:					
	Bearbeiter: TB Stöckl; Pfleger				
lfd. Nummer:	2120	Fläche: in m ²	843	Länge in m:	120
Bestandestyp:	0204 Streuobstbestand (Streuobstwiese/-weide, Obstbaumreihen)				
Charakteristik:					
	Bearbeiter: TB Stöckl; Pfleger				
lfd. Nummer:	2121	Fläche: in m ²	196	Länge in m:	33
Bestandestyp:	0204 Streuobstbestand (Streuobstwiese/-weide, Obstbaumreihen)				
Charakteristik:					
	Bearbeiter: TB Stöckl; Pfleger				
lfd. Nummer:	2122	Fläche: in m ²	124	Länge in m:	14
Bestandestyp:	0204 Streuobstbestand (Streuobstwiese/-weide, Obstbaumreihen)				
Charakteristik:					
	Bearbeiter: TB Stöckl; Pfleger				
lfd. Nummer:	2123	Fläche: in m ²	153	Länge in m:	14
Bestandestyp:	0204 Streuobstbestand (Streuobstwiese/-weide, Obstbaumreihen)				
Charakteristik:					
	Bearbeiter: TB Stöckl; Pfleger				
lfd. Nummer:	2124	Fläche: in m ²	479	Länge in m:	53
Bestandestyp:	0204 Streuobstbestand (Streuobstwiese/-weide, Obstbaumreihen)				
Charakteristik:					
	Bearbeiter: TB Stöckl; Pfleger				
lfd. Nummer:	2125	Fläche: in m ²	197	Länge in m:	25
Bestandestyp:	0204 Streuobstbestand (Streuobstwiese/-weide, Obstbaumreihen)				
Charakteristik:					
	Bearbeiter: TB Stöckl; Pfleger				
lfd. Nummer:	2126	Fläche: in m ²	233	Länge in m:	29
Bestandestyp:	0204 Streuobstbestand (Streuobstwiese/-weide, Obstbaumreihen)				
Charakteristik:					
	Bearbeiter: TB Stöckl; Pfleger				
lfd. Nummer:	2127	Fläche: in m ²	1157	Länge in m:	116
Bestandestyp:	0204 Streuobstbestand (Streuobstwiese/-weide, Obstbaumreihen)				
Charakteristik:					
	Bearbeiter: TB Stöckl; Pfleger				
lfd. Nummer:	2128	Fläche: in m ²	141	Länge in m:	23
Bestandestyp:	0204 Streuobstbestand (Streuobstwiese/-weide, Obstbaumreihen)				
Charakteristik:					
	Bearbeiter: TB Stöckl; Pfleger				
lfd. Nummer:	2129	Fläche: in m ²	179	Länge in m:	30
Bestandestyp:	0204 Streuobstbestand (Streuobstwiese/-weide, Obstbaumreihen)				
Charakteristik:					
	Bearbeiter: TB Stöckl; Pfleger				

lfd. Nummer:	2130	Fläche: in m ²	92	Länge in m:	15
Bestandestyp:	0204 Streuobstbestand (Streuobstwiese/-weide, Obstbaumreihen)				
Charakteristik:	Bearbeiter: TB Stöckl; Pfleger				
lfd. Nummer:	2131	Fläche: in m ²	308	Länge in m:	31
Bestandestyp:	0206 Baumreihe, Allee				
Charakteristik:	Bearbeiter: TB Stöckl; Pfleger				
lfd. Nummer:	2132	Fläche: in m ²	95	Länge in m:	16
Bestandestyp:	0204 Streuobstbestand (Streuobstwiese/-weide, Obstbaumreihen)				
Charakteristik:	Bearbeiter: TB Stöckl; Pfleger				
lfd. Nummer:	2133	Fläche: in m ²	318	Länge in m:	45
Bestandestyp:	0204 Streuobstbestand (Streuobstwiese/-weide, Obstbaumreihen)				
Charakteristik:	Bearbeiter: TB Stöckl; Pfleger				
lfd. Nummer:	2134	Fläche: in m ²	222	Länge in m:	44
Bestandestyp:	0203 Heckenzug				
Charakteristik:	Bearbeiter: TB Stöckl; Pfleger				
lfd. Nummer:	2135	Fläche: in m ²	58	Länge in m:	29
Bestandestyp:	0203 Heckenzug				
Charakteristik:	Bearbeiter: TB Stöckl; Pfleger				
lfd. Nummer:	2136	Fläche: in m ²	439	Länge in m:	63
Bestandestyp:	0204 Streuobstbestand (Streuobstwiese/-weide, Obstbaumreihen)				
Charakteristik:	Bearbeiter: TB Stöckl; Pfleger				
lfd. Nummer:	2137	Fläche: in m ²	528	Länge in m:	88
Bestandestyp:	0204 Streuobstbestand (Streuobstwiese/-weide, Obstbaumreihen)				
Charakteristik:	Bearbeiter: TB Stöckl; Pfleger				
lfd. Nummer:	2138	Fläche: in m ²	466	Länge in m:	58
Bestandestyp:	0204 Streuobstbestand (Streuobstwiese/-weide, Obstbaumreihen)				
Charakteristik:	Bearbeiter: TB Stöckl; Pfleger				
lfd. Nummer:	2139	Fläche: in m ²	494	Länge in m:	62
Bestandestyp:	0204 Streuobstbestand (Streuobstwiese/-weide, Obstbaumreihen)				
Charakteristik:	Bearbeiter: TB Stöckl; Pfleger				
lfd. Nummer:	2140	Fläche: in m ²	182	Länge in m:	30
Bestandestyp:	0204 Streuobstbestand (Streuobstwiese/-weide, Obstbaumreihen)				
Charakteristik:	Bearbeiter: TB Stöckl; Pfleger				
lfd. Nummer:	2141	Fläche: in m ²	47	Länge in m:	9
Bestandestyp:	0204 Streuobstbestand (Streuobstwiese/-weide, Obstbaumreihen)				
Charakteristik:	Bearbeiter: TB Stöckl; Pfleger				

lfd. Nummer:	2142	Fläche: in m ²	45	Länge in m:	11
Bestandestyp:	0204 Streuobstbestand (Streuobstwiese/-weide, Obstbaumreihen)				
Charakteristik:	Bearbeiter: TB Stöckl; Pfleger				
lfd. Nummer:	2143	Fläche: in m ²	172	Länge in m:	12
Bestandestyp:	0204 Streuobstbestand (Streuobstwiese/-weide, Obstbaumreihen)				
Charakteristik:	Bearbeiter: TB Stöckl; Pfleger				
lfd. Nummer:	2144	Fläche: in m ²	673	Länge in m:	168
Bestandestyp:	0203 Heckenzug				
Charakteristik:	Bearbeiter: TB Stöckl; Pfleger				
lfd. Nummer:	2145	Fläche: in m ²	319	Länge in m:	64
Bestandestyp:	0203 Heckenzug				
Charakteristik:	Bearbeiter: TB Stöckl; Pfleger				
lfd. Nummer:	2146	Fläche: in m ²	440	Länge in m:	110
Bestandestyp:	0203 Heckenzug				
Charakteristik:	Bearbeiter: TB Stöckl; Pfleger				
lfd. Nummer:	2147	Fläche: in m ²	190	Länge in m:	38
Bestandestyp:	0203 Heckenzug				
Charakteristik:	Bearbeiter: TB Stöckl; Pfleger				
lfd. Nummer:	2148	Fläche: in m ²	671	Länge in m:	84
Bestandestyp:	0204 Streuobstbestand (Streuobstwiese/-weide, Obstbaumreihen)				
Charakteristik:	Bearbeiter: TB Stöckl; Pfleger				
lfd. Nummer:	2149	Fläche: in m ²	92	Länge in m:	13
Bestandestyp:	0204 Streuobstbestand (Streuobstwiese/-weide, Obstbaumreihen)				
Charakteristik:	Bearbeiter: TB Stöckl; Pfleger				
lfd. Nummer:	2150	Fläche: in m ²	79	Länge in m:	26
Bestandestyp:	0203 Heckenzug				
Charakteristik:	Bearbeiter: TB Stöckl; Pfleger				
lfd. Nummer:	2151	Fläche: in m ²	147	Länge in m:	24
Bestandestyp:	0204 Streuobstbestand (Streuobstwiese/-weide, Obstbaumreihen)				
Charakteristik:	Bearbeiter: TB Stöckl; Pfleger				
lfd. Nummer:	2152	Fläche: in m ²	39	Länge in m:	19
Bestandestyp:	0203 Heckenzug				
Charakteristik:	Bearbeiter: TB Stöckl; Pfleger				
lfd. Nummer:	2153	Fläche: in m ²	219	Länge in m:	44
Bestandestyp:	0206 Baumreihe, Allee				
Charakteristik:	Bearbeiter: TB Stöckl; Pfleger				

lfd. Nummer:	2154	Fläche: in m ²	263	Länge in m:	88
Bestandestyp:	0202 Uferbegleitgehölz				
Charakteristik:	3m breit, Baum/Strauchschicht 8m hoch: Weiden, Schwarzerle, Hybridpappel; Krautschicht: Brennessel dominiert gp13				
	Bearbeiter: TB Stöckl; Pfleger				
lfd. Nummer:	2155	Fläche: in m ²	344	Länge in m:	49
Bestandestyp:	0204 Streuobstbestand (Streuobstwiese/-weide, Obstbaumreihen)				
Charakteristik:					
	Bearbeiter: TB Stöckl; Pfleger				
lfd. Nummer:	2156	Fläche: in m ²	586	Länge in m:	49
Bestandestyp:	0206 Baumreihe, Allee				
Charakteristik:					
	Bearbeiter: TB Stöckl; Pfleger				
lfd. Nummer:	2157	Fläche: in m ²	752	Länge in m:	125
Bestandestyp:	0204 Streuobstbestand (Streuobstwiese/-weide, Obstbaumreihen)				
Charakteristik:					
	Bearbeiter: TB Stöckl; Pfleger				
lfd. Nummer:	2158	Fläche: in m ²	102	Länge in m:	34
Bestandestyp:	0203 Heckenzug				
Charakteristik:					
	Bearbeiter: TB Stöckl; Pfleger				
lfd. Nummer:	2159	Fläche: in m ²	504	Länge in m:	56
Bestandestyp:	0204 Streuobstbestand (Streuobstwiese/-weide, Obstbaumreihen)				
Charakteristik:					
	Bearbeiter: TB Stöckl; Pfleger				
lfd. Nummer:	2160	Fläche: in m ²	590	Länge in m:	66
Bestandestyp:	0204 Streuobstbestand (Streuobstwiese/-weide, Obstbaumreihen)				
Charakteristik:					
	Bearbeiter: TB Stöckl; Pfleger				
lfd. Nummer:	2161	Fläche: in m ²	171	Länge in m:	57
Bestandestyp:	0203 Heckenzug				
Charakteristik:					
	Bearbeiter: TB Stöckl; Pfleger				
lfd. Nummer:	2162	Fläche: in m ²	181	Länge in m:	26
Bestandestyp:	0204 Streuobstbestand (Streuobstwiese/-weide, Obstbaumreihen)				
Charakteristik:					
	Bearbeiter: TB Stöckl; Pfleger				
lfd. Nummer:	2163	Fläche: in m ²	401	Länge in m:	29
Bestandestyp:	0206 Baumreihe, Allee				
Charakteristik:					
	Bearbeiter: TB Stöckl; Pfleger				
lfd. Nummer:	2164	Fläche: in m ²	138	Länge in m:	46
Bestandestyp:	0203 Heckenzug				
Charakteristik:					
	Bearbeiter: TB Stöckl; Pfleger				
lfd. Nummer:	2165	Fläche: in m ²	443	Länge in m:	63
Bestandestyp:	0206 Baumreihe, Allee				
Charakteristik:					
	Bearbeiter: TB Stöckl; Pfleger				

lfd. Nummer:	2166	Fläche: in m ²	137	Länge in m:	46
Bestandestyp:	0204 Streuobstbestand (Streuobstwiese/-weide, Obstbaumreihen)				
Charakteristik:	Bearbeiter: TB Stöckl; Pfleger				
lfd. Nummer:	2167	Fläche: in m ²	254	Länge in m:	64
Bestandestyp:	0204 Streuobstbestand (Streuobstwiese/-weide, Obstbaumreihen)				
Charakteristik:	Bearbeiter: TB Stöckl; Pfleger				
lfd. Nummer:	2168	Fläche: in m ²	196	Länge in m:	33
Bestandestyp:	0204 Streuobstbestand (Streuobstwiese/-weide, Obstbaumreihen)				
Charakteristik:	Bearbeiter: TB Stöckl; Pfleger				
lfd. Nummer:	2169	Fläche: in m ²	86	Länge in m:	29
Bestandestyp:	0203 Heckenzug				
Charakteristik:	Bearbeiter: TB Stöckl; Pfleger				
lfd. Nummer:	2170	Fläche: in m ²	91	Länge in m:	30
Bestandestyp:	0203 Heckenzug				
Charakteristik:	Bearbeiter: TB Stöckl; Pfleger				
lfd. Nummer:	2171	Fläche: in m ²	271	Länge in m:	68
Bestandestyp:	0203 Heckenzug				
Charakteristik:	Bearbeiter: TB Stöckl; Pfleger				
lfd. Nummer:	2172	Fläche: in m ²	242	Länge in m:	61
Bestandestyp:	0203 Heckenzug				
Charakteristik:	Bearbeiter: TB Stöckl; Pfleger				
lfd. Nummer:	2173	Fläche: in m ²	431	Länge in m:	108
Bestandestyp:	0203 Heckenzug				
Charakteristik:	Bearbeiter: TB Stöckl; Pfleger				
lfd. Nummer:	2174	Fläche: in m ²	534	Länge in m:	49
Bestandestyp:	0206 Baumreihe, Allee				
Charakteristik:	Bearbeiter: TB Stöckl; Pfleger				
lfd. Nummer:	2175	Fläche: in m ²	188	Länge in m:	63
Bestandestyp:	0203 Heckenzug				
Charakteristik:	Bearbeiter: TB Stöckl; Pfleger				
lfd. Nummer:	2176	Fläche: in m ²	551	Länge in m:	110
Bestandestyp:	0204 Streuobstbestand (Streuobstwiese/-weide, Obstbaumreihen)				
Charakteristik:	Bearbeiter: TB Stöckl; Pfleger				
lfd. Nummer:	2177	Fläche: in m ²	86	Länge in m:	14
Bestandestyp:	0204 Streuobstbestand (Streuobstwiese/-weide, Obstbaumreihen)				
Charakteristik:	Bearbeiter: TB Stöckl; Pfleger				

lfd. Nummer:	2178	Fläche: in m ²	362	Länge in m:	72
Bestandestyp:	0203 Heckenzug				
Charakteristik:					
		Bearbeiter:	TB Stöckl; Pfleger		
lfd. Nummer:	2179	Fläche: in m ²	118	Länge in m:	39
Bestandestyp:	0203 Heckenzug				
Charakteristik:					
		Bearbeiter:	TB Stöckl; Pfleger		
lfd. Nummer:	2180	Fläche: in m ²	62	Länge in m:	21
Bestandestyp:	0203 Heckenzug				
Charakteristik:					
		Bearbeiter:	TB Stöckl; Pfleger		
lfd. Nummer:	2181	Fläche: in m ²	61	Länge in m:	20
Bestandestyp:	0203 Heckenzug				
Charakteristik:					
		Bearbeiter:	TB Stöckl; Pfleger		
lfd. Nummer:	2182	Fläche: in m ²	271	Länge in m:	90
Bestandestyp:	0203 Heckenzug				
Charakteristik:					
		Bearbeiter:	TB Stöckl; Pfleger		
lfd. Nummer:	2183	Fläche: in m ²	664	Länge in m:	166
Bestandestyp:	0203 Heckenzug				
Charakteristik:					
		Bearbeiter:	TB Stöckl; Pfleger		
lfd. Nummer:	2184	Fläche: in m ²	248	Länge in m:	35
Bestandestyp:	0204 Streuobstbestand (Streuobstwiese/-weide, Obstbaumreihen)				
Charakteristik:					
		Bearbeiter:	TB Stöckl; Pfleger		
lfd. Nummer:	2185	Fläche: in m ²	117	Länge in m:	13
Bestandestyp:	0204 Streuobstbestand (Streuobstwiese/-weide, Obstbaumreihen)				
Charakteristik:					
		Bearbeiter:	TB Stöckl; Pfleger		
lfd. Nummer:	2186	Fläche: in m ²	266	Länge in m:	27
Bestandestyp:	0204 Streuobstbestand (Streuobstwiese/-weide, Obstbaumreihen)				
Charakteristik:					
		Bearbeiter:	TB Stöckl; Pfleger		
lfd. Nummer:	2187	Fläche: in m ²	309	Länge in m:	34
Bestandestyp:	0204 Streuobstbestand (Streuobstwiese/-weide, Obstbaumreihen)				
Charakteristik:					
		Bearbeiter:	TB Stöckl; Pfleger		
lfd. Nummer:	2188	Fläche: in m ²	151	Länge in m:	30
Bestandestyp:	0203 Heckenzug				
Charakteristik:					
		Bearbeiter:	TB Stöckl; Pfleger		
lfd. Nummer:	2189	Fläche: in m ²	298	Länge in m:	37
Bestandestyp:	0204 Streuobstbestand (Streuobstwiese/-weide, Obstbaumreihen)				
Charakteristik:					
		Bearbeiter:	TB Stöckl; Pfleger		

lfd. Nummer:	2190	Fläche: in m ²	729	Länge in m:	146
Bestandestyp:	0203 Heckenzug				
Charakteristik:					
	Bearbeiter: TB Stöckl; Pfleger				
lfd. Nummer:	2191	Fläche: in m ²	558	Länge in m:	93
Bestandestyp:	0203 Heckenzug				
Charakteristik:					
	Bearbeiter: TB Stöckl; Pfleger				
lfd. Nummer:	2192	Fläche: in m ²	72	Länge in m:	48
Bestandestyp:	0202 Uferbegleitgehölz				
Charakteristik:	1,5m breit, Baumschicht 12m hoch: Esche, Schwarzerle; Strauchschicht 2m hoch: Holler, Schwazerle; Krautschicht: Brennessel gp14				
	Bearbeiter: TB Stöckl; Pfleger				
lfd. Nummer:	2193	Fläche: in m ²	914	Länge in m:	183
Bestandestyp:	0203 Heckenzug				
Charakteristik:					
	Bearbeiter: TB Stöckl; Pfleger				
lfd. Nummer:	2194	Fläche: in m ²	335	Länge in m:	26
Bestandestyp:	0206 Baumreihe, Allee				
Charakteristik:					
	Bearbeiter: TB Stöckl; Pfleger				
lfd. Nummer:	2195	Fläche: in m ²	126	Länge in m:	14
Bestandestyp:	0204 Streuobstbestand (Streuobstwiese/-weide, Obstbaumreihen)				
Charakteristik:					
	Bearbeiter: TB Stöckl; Pfleger				
lfd. Nummer:	2196	Fläche: in m ²	153	Länge in m:	15
Bestandestyp:	0204 Streuobstbestand (Streuobstwiese/-weide, Obstbaumreihen)				
Charakteristik:					
	Bearbeiter: TB Stöckl; Pfleger				
lfd. Nummer:	2197	Fläche: in m ²	162	Länge in m:	23
Bestandestyp:	0204 Streuobstbestand (Streuobstwiese/-weide, Obstbaumreihen)				
Charakteristik:					
	Bearbeiter: TB Stöckl; Pfleger				
lfd. Nummer:	2198	Fläche: in m ²	85	Länge in m:	28
Bestandestyp:	0203 Heckenzug				
Charakteristik:					
	Bearbeiter: TB Stöckl; Pfleger				
lfd. Nummer:	2199	Fläche: in m ²	128	Länge in m:	32
Bestandestyp:	0206 Baumreihe, Allee				
Charakteristik:					
	Bearbeiter: TB Stöckl; Pfleger				
lfd. Nummer:	2200	Fläche: in m ²	2653	Länge in m:	379
Bestandestyp:	0204 Streuobstbestand (Streuobstwiese/-weide, Obstbaumreihen)				
Charakteristik:					
	Bearbeiter: TB Stöckl; Pfleger				
lfd. Nummer:	2201	Fläche: in m ²	400	Länge in m:	44
Bestandestyp:	0204 Streuobstbestand (Streuobstwiese/-weide, Obstbaumreihen)				
Charakteristik:					
	Bearbeiter: TB Stöckl; Pfleger				

lfd. Nummer:	2202	Fläche: in m ²	71	Länge in m:	10
Bestandestyp:	0204 Streuobstbestand (Streuobstwiese/-weide, Obstbaumreihen)				
Charakteristik:	Bearbeiter: TB Stöckl; Pfleger				
lfd. Nummer:	2203	Fläche: in m ²	98	Länge in m:	10
Bestandestyp:	0204 Streuobstbestand (Streuobstwiese/-weide, Obstbaumreihen)				
Charakteristik:	Bearbeiter: TB Stöckl; Pfleger				
lfd. Nummer:	2204	Fläche: in m ²	453	Länge in m:	65
Bestandestyp:	0204 Streuobstbestand (Streuobstwiese/-weide, Obstbaumreihen)				
Charakteristik:	Bearbeiter: TB Stöckl; Pfleger				
lfd. Nummer:	2205	Fläche: in m ²	86	Länge in m:	11
Bestandestyp:	0204 Streuobstbestand (Streuobstwiese/-weide, Obstbaumreihen)				
Charakteristik:	Bearbeiter: TB Stöckl; Pfleger				
lfd. Nummer:	2206	Fläche: in m ²	545	Länge in m:	78
Bestandestyp:	0204 Streuobstbestand (Streuobstwiese/-weide, Obstbaumreihen)				
Charakteristik:	Bearbeiter: TB Stöckl; Pfleger				
lfd. Nummer:	2207	Fläche: in m ²	413	Länge in m:	38
Bestandestyp:	0204 Streuobstbestand (Streuobstwiese/-weide, Obstbaumreihen)				
Charakteristik:	Bearbeiter: TB Stöckl; Pfleger				
lfd. Nummer:	2208	Fläche: in m ²	1130	Länge in m:	161
Bestandestyp:	0204 Streuobstbestand (Streuobstwiese/-weide, Obstbaumreihen)				
Charakteristik:	Bearbeiter: TB Stöckl; Pfleger				
lfd. Nummer:	2209	Fläche: in m ²	670	Länge in m:	74
Bestandestyp:	0204 Streuobstbestand (Streuobstwiese/-weide, Obstbaumreihen)				
Charakteristik:	Bearbeiter: TB Stöckl; Pfleger				
lfd. Nummer:	2210	Fläche: in m ²	296	Länge in m:	74
Bestandestyp:	0203 Heckenzug				
Charakteristik:	Bearbeiter: TB Stöckl; Pfleger				
lfd. Nummer:	2211	Fläche: in m ²	367	Länge in m:	37
Bestandestyp:	0204 Streuobstbestand (Streuobstwiese/-weide, Obstbaumreihen)				
Charakteristik:	Bearbeiter: TB Stöckl; Pfleger				
lfd. Nummer:	2212	Fläche: in m ²	112	Länge in m:	19
Bestandestyp:	0204 Streuobstbestand (Streuobstwiese/-weide, Obstbaumreihen)				
Charakteristik:	Bearbeiter: TB Stöckl; Pfleger				
lfd. Nummer:	2213	Fläche: in m ²	172	Länge in m:	16
Bestandestyp:	0204 Streuobstbestand (Streuobstwiese/-weide, Obstbaumreihen)				
Charakteristik:	Bearbeiter: TB Stöckl; Pfleger				

lfd. Nummer:	2214	Fläche: in m ²	418	Länge in m:	139
Bestandestyp:	0203 Heckenzug				
Charakteristik:					
		Bearbeiter:	TB Stöckl; Pfleger		
lfd. Nummer:	2215	Fläche: in m ²	276	Länge in m:	46
Bestandestyp:	0203 Heckenzug				
Charakteristik:					
		Bearbeiter:	TB Stöckl; Pfleger		
lfd. Nummer:	2216	Fläche: in m ²	412	Länge in m:	51
Bestandestyp:	0204 Streuobstbestand (Streuobstwiese/-weide, Obstbaumreihen)				
Charakteristik:					
		Bearbeiter:	TB Stöckl; Pfleger		
lfd. Nummer:	2217	Fläche: in m ²	182	Länge in m:	46
Bestandestyp:	0203 Heckenzug				
Charakteristik:					
		Bearbeiter:	TB Stöckl; Pfleger		
lfd. Nummer:	2218	Fläche: in m ²	1781	Länge in m:	254
Bestandestyp:	0203 Heckenzug				
Charakteristik:					
		Bearbeiter:	TB Stöckl; Pfleger		
lfd. Nummer:	2219	Fläche: in m ²	507	Länge in m:	84
Bestandestyp:	0203 Heckenzug				
Charakteristik:					
		Bearbeiter:	TB Stöckl; Pfleger		
lfd. Nummer:	2220	Fläche: in m ²	251	Länge in m:	84
Bestandestyp:	0203 Heckenzug				
Charakteristik:					
		Bearbeiter:	TB Stöckl; Pfleger		
lfd. Nummer:	2221	Fläche: in m ²	244	Länge in m:	81
Bestandestyp:	0203 Heckenzug				
Charakteristik:					
		Bearbeiter:	TB Stöckl; Pfleger		
lfd. Nummer:	2222	Fläche: in m ²	122	Länge in m:	41
Bestandestyp:	0203 Heckenzug				
Charakteristik:					
		Bearbeiter:	TB Stöckl; Pfleger		
lfd. Nummer:	2223	Fläche: in m ²	314	Länge in m:	45
Bestandestyp:	0204 Streuobstbestand (Streuobstwiese/-weide, Obstbaumreihen)				
Charakteristik:					
		Bearbeiter:	TB Stöckl; Pfleger		
lfd. Nummer:	2224	Fläche: in m ²	368	Länge in m:	41
Bestandestyp:	0204 Streuobstbestand (Streuobstwiese/-weide, Obstbaumreihen)				
Charakteristik:					
		Bearbeiter:	TB Stöckl; Pfleger		
lfd. Nummer:	2225	Fläche: in m ²	100	Länge in m:	13
Bestandestyp:	0204 Streuobstbestand (Streuobstwiese/-weide, Obstbaumreihen)				
Charakteristik:					
		Bearbeiter:	TB Stöckl; Pfleger		

lfd. Nummer:	2226	Fläche: in m ²	63	Länge in m:	42
Bestandestyp:	0203 Heckenzug				
Charakteristik:					
	Bearbeiter: TB Stöckl; Pfleger				
lfd. Nummer:	2227	Fläche: in m ²	88	Länge in m:	11
Bestandestyp:	0204 Streuobstbestand (Streuobstwiese/-weide, Obstbaumreihen)				
Charakteristik:					
	Bearbeiter: TB Stöckl; Pfleger				
lfd. Nummer:	2228	Fläche: in m ²	77	Länge in m:	15
Bestandestyp:	0204 Streuobstbestand (Streuobstwiese/-weide, Obstbaumreihen)				
Charakteristik:					
	Bearbeiter: TB Stöckl; Pfleger				
lfd. Nummer:	2229	Fläche: in m ²	295	Länge in m:	59
Bestandestyp:	0204 Streuobstbestand (Streuobstwiese/-weide, Obstbaumreihen)				
Charakteristik:					
	Bearbeiter: TB Stöckl; Pfleger				
lfd. Nummer:	2230	Fläche: in m ²	122	Länge in m:	20
Bestandestyp:	0204 Streuobstbestand (Streuobstwiese/-weide, Obstbaumreihen)				
Charakteristik:					
	Bearbeiter: TB Stöckl; Pfleger				
lfd. Nummer:	2231	Fläche: in m ²	1163	Länge in m:	291
Bestandestyp:	0203 Heckenzug				
Charakteristik:					
	Bearbeiter: TB Stöckl; Pfleger				
lfd. Nummer:	2232	Fläche: in m ²	153	Länge in m:	51
Bestandestyp:	0203 Heckenzug				
Charakteristik:					
	Bearbeiter: TB Stöckl; Pfleger				
lfd. Nummer:	2233	Fläche: in m ²	725	Länge in m:	242
Bestandestyp:	0203 Heckenzug				
Charakteristik:					
	Bearbeiter: TB Stöckl; Pfleger				
lfd. Nummer:	2234	Fläche: in m ²	174	Länge in m:	35
Bestandestyp:	0204 Streuobstbestand (Streuobstwiese/-weide, Obstbaumreihen)				
Charakteristik:					
	Bearbeiter: TB Stöckl; Pfleger				
lfd. Nummer:	2235	Fläche: in m ²	291	Länge in m:	36
Bestandestyp:	0204 Streuobstbestand (Streuobstwiese/-weide, Obstbaumreihen)				
Charakteristik:					
	Bearbeiter: TB Stöckl; Pfleger				
lfd. Nummer:	2236	Fläche: in m ²	60	Länge in m:	10
Bestandestyp:	0204 Streuobstbestand (Streuobstwiese/-weide, Obstbaumreihen)				
Charakteristik:					
	Bearbeiter: TB Stöckl; Pfleger				
lfd. Nummer:	2237	Fläche: in m ²	218	Länge in m:	22
Bestandestyp:	0204 Streuobstbestand (Streuobstwiese/-weide, Obstbaumreihen)				
Charakteristik:					
	Bearbeiter: TB Stöckl; Pfleger				

lfd. Nummer:	2238	Fläche: in m ²	151	Länge in m:	17
Bestandestyp:	0204 Streuobstbestand (Streuobstwiese/-weide, Obstbaumreihen)				
Charakteristik:	Bearbeiter: TB Stöckl; Pfleger				
lfd. Nummer:	2239	Fläche: in m ²	1124	Länge in m:	281
Bestandestyp:	0206 Baumreihe, Allee				
Charakteristik:	Bearbeiter: TB Stöckl; Pfleger				
lfd. Nummer:	2240	Fläche: in m ²	675	Länge in m:	61
Bestandestyp:	0204 Streuobstbestand (Streuobstwiese/-weide, Obstbaumreihen)				
Charakteristik:	Bearbeiter: TB Stöckl; Pfleger				
lfd. Nummer:	2241	Fläche: in m ²	178	Länge in m:	20
Bestandestyp:	0204 Streuobstbestand (Streuobstwiese/-weide, Obstbaumreihen)				
Charakteristik:	Bearbeiter: TB Stöckl; Pfleger				
lfd. Nummer:	2242	Fläche: in m ²	400	Länge in m:	67
Bestandestyp:	0204 Streuobstbestand (Streuobstwiese/-weide, Obstbaumreihen)				
Charakteristik:	Bearbeiter: TB Stöckl; Pfleger				
lfd. Nummer:	2243	Fläche: in m ²	68	Länge in m:	11
Bestandestyp:	0204 Streuobstbestand (Streuobstwiese/-weide, Obstbaumreihen)				
Charakteristik:	Bearbeiter: TB Stöckl; Pfleger				
lfd. Nummer:	2244	Fläche: in m ²	72	Länge in m:	18
Bestandestyp:	0204 Streuobstbestand (Streuobstwiese/-weide, Obstbaumreihen)				
Charakteristik:	Bearbeiter: TB Stöckl; Pfleger				
lfd. Nummer:	2245	Fläche: in m ²	78	Länge in m:	11
Bestandestyp:	0204 Streuobstbestand (Streuobstwiese/-weide, Obstbaumreihen)				
Charakteristik:	Bearbeiter: TB Stöckl; Pfleger				
lfd. Nummer:	2246	Fläche: in m ²	72	Länge in m:	12
Bestandestyp:	0204 Streuobstbestand (Streuobstwiese/-weide, Obstbaumreihen)				
Charakteristik:	Bearbeiter: TB Stöckl; Pfleger				
lfd. Nummer:	2247	Fläche: in m ²	812	Länge in m:	135
Bestandestyp:	0206 Baumreihe, Allee				
Charakteristik:	Bearbeiter: TB Stöckl; Pfleger				
lfd. Nummer:	2248	Fläche: in m ²	1164	Länge in m:	194
Bestandestyp:	0204 Streuobstbestand (Streuobstwiese/-weide, Obstbaumreihen)				
Charakteristik:	Bearbeiter: TB Stöckl; Pfleger				
lfd. Nummer:	2249	Fläche: in m ²	225	Länge in m:	25
Bestandestyp:	0204 Streuobstbestand (Streuobstwiese/-weide, Obstbaumreihen)				
Charakteristik:	Bearbeiter: TB Stöckl; Pfleger				

lfd. Nummer:	2250	Fläche: in m ²	153	Länge in m:	25
Bestandestyp:	0204 Streuobstbestand (Streuobstwiese/-weide, Obstbaumreihen)				
Charakteristik:	Bearbeiter: TB Stöckl; Pfleger				
lfd. Nummer:	2251	Fläche: in m ²	303	Länge in m:	28
Bestandestyp:	0204 Streuobstbestand (Streuobstwiese/-weide, Obstbaumreihen)				
Charakteristik:	Bearbeiter: TB Stöckl; Pfleger				
lfd. Nummer:	2252	Fläche: in m ²	917	Länge in m:	131
Bestandestyp:	0204 Streuobstbestand (Streuobstwiese/-weide, Obstbaumreihen)				
Charakteristik:	Bearbeiter: TB Stöckl; Pfleger				
lfd. Nummer:	2253	Fläche: in m ²	300	Länge in m:	50
Bestandestyp:	0204 Streuobstbestand (Streuobstwiese/-weide, Obstbaumreihen)				
Charakteristik:	Bearbeiter: TB Stöckl; Pfleger				
lfd. Nummer:	2254	Fläche: in m ²	107	Länge in m:	18
Bestandestyp:	0204 Streuobstbestand (Streuobstwiese/-weide, Obstbaumreihen)				
Charakteristik:	Bearbeiter: TB Stöckl; Pfleger				
lfd. Nummer:	2255	Fläche: in m ²	87	Länge in m:	10
Bestandestyp:	0204 Streuobstbestand (Streuobstwiese/-weide, Obstbaumreihen)				
Charakteristik:	Bearbeiter: TB Stöckl; Pfleger				
lfd. Nummer:	2256	Fläche: in m ²	92	Länge in m:	13
Bestandestyp:	0204 Streuobstbestand (Streuobstwiese/-weide, Obstbaumreihen)				
Charakteristik:	Bearbeiter: TB Stöckl; Pfleger				
lfd. Nummer:	2257	Fläche: in m ²	140	Länge in m:	20
Bestandestyp:	0204 Streuobstbestand (Streuobstwiese/-weide, Obstbaumreihen)				
Charakteristik:	Bearbeiter: TB Stöckl; Pfleger				
lfd. Nummer:	2258	Fläche: in m ²	1116	Länge in m:	186
Bestandestyp:	0204 Streuobstbestand (Streuobstwiese/-weide, Obstbaumreihen)				
Charakteristik:	Bearbeiter: TB Stöckl; Pfleger				
lfd. Nummer:	2259	Fläche: in m ²	165	Länge in m:	21
Bestandestyp:	0204 Streuobstbestand (Streuobstwiese/-weide, Obstbaumreihen)				
Charakteristik:	Bearbeiter: TB Stöckl; Pfleger				
lfd. Nummer:	2260	Fläche: in m ²	363	Länge in m:	73
Bestandestyp:	0204 Streuobstbestand (Streuobstwiese/-weide, Obstbaumreihen)				
Charakteristik:	Bearbeiter: TB Stöckl; Pfleger				
lfd. Nummer:	2261	Fläche: in m ²	233	Länge in m:	47
Bestandestyp:	0204 Streuobstbestand (Streuobstwiese/-weide, Obstbaumreihen)				
Charakteristik:	Bearbeiter: TB Stöckl; Pfleger				

lfd. Nummer:	2262	Fläche: in m ²	112	Länge in m:	14
Bestandestyp:	0204 Streuobstbestand (Streuobstwiese/-weide, Obstbaumreihen)				
Charakteristik:	Bearbeiter: TB Stöckl; Pfleger				
lfd. Nummer:	2263	Fläche: in m ²	88	Länge in m:	13
Bestandestyp:	0204 Streuobstbestand (Streuobstwiese/-weide, Obstbaumreihen)				
Charakteristik:	Bearbeiter: TB Stöckl; Pfleger				
lfd. Nummer:	2264	Fläche: in m ²	279	Länge in m:	47
Bestandestyp:	0204 Streuobstbestand (Streuobstwiese/-weide, Obstbaumreihen)				
Charakteristik:	Bearbeiter: TB Stöckl; Pfleger				
lfd. Nummer:	2265	Fläche: in m ²	157	Länge in m:	20
Bestandestyp:	0204 Streuobstbestand (Streuobstwiese/-weide, Obstbaumreihen)				
Charakteristik:	Bearbeiter: TB Stöckl; Pfleger				
lfd. Nummer:	2266	Fläche: in m ²	266	Länge in m:	33
Bestandestyp:	0204 Streuobstbestand (Streuobstwiese/-weide, Obstbaumreihen)				
Charakteristik:	Bearbeiter: TB Stöckl; Pfleger				
lfd. Nummer:	2267	Fläche: in m ²	102	Länge in m:	13
Bestandestyp:	0204 Streuobstbestand (Streuobstwiese/-weide, Obstbaumreihen)				
Charakteristik:	Bearbeiter: TB Stöckl; Pfleger				
lfd. Nummer:	2268	Fläche: in m ²	57	Länge in m:	19
Bestandestyp:	0203 Heckenzug				
Charakteristik:	Bearbeiter: TB Stöckl; Pfleger				
lfd. Nummer:	2269	Fläche: in m ²	172	Länge in m:	19
Bestandestyp:	0204 Streuobstbestand (Streuobstwiese/-weide, Obstbaumreihen)				
Charakteristik:	Bearbeiter: TB Stöckl; Pfleger				
lfd. Nummer:	2270	Fläche: in m ²	152	Länge in m:	14
Bestandestyp:	0204 Streuobstbestand (Streuobstwiese/-weide, Obstbaumreihen)				
Charakteristik:	Bearbeiter: TB Stöckl; Pfleger				
lfd. Nummer:	2271	Fläche: in m ²	608	Länge in m:	76
Bestandestyp:	0204 Streuobstbestand (Streuobstwiese/-weide, Obstbaumreihen)				
Charakteristik:	Bearbeiter: TB Stöckl; Pfleger				
lfd. Nummer:	2272	Fläche: in m ²	566	Länge in m:	57
Bestandestyp:	0204 Streuobstbestand (Streuobstwiese/-weide, Obstbaumreihen)				
Charakteristik:	Bearbeiter: TB Stöckl; Pfleger				
lfd. Nummer:	2273	Fläche: in m ²	188	Länge in m:	21
Bestandestyp:	0204 Streuobstbestand (Streuobstwiese/-weide, Obstbaumreihen)				
Charakteristik:	Bearbeiter: TB Stöckl; Pfleger				

lfd. Nummer:	2274	Fläche: in m ²	260	Länge in m:	37
Bestandestyp:	0204 Streuobstbestand (Streuobstwiese/-weide, Obstbaumreihen)				
Charakteristik:	Bearbeiter: TB Stöckl; Pfleger				
lfd. Nummer:	2275	Fläche: in m ²	38	Länge in m:	19
Bestandestyp:	0203 Heckenzug				
Charakteristik:	Bearbeiter: TB Stöckl; Pfleger				
lfd. Nummer:	2276	Fläche: in m ²	285	Länge in m:	41
Bestandestyp:	0204 Streuobstbestand (Streuobstwiese/-weide, Obstbaumreihen)				
Charakteristik:	Bearbeiter: TB Stöckl; Pfleger				
lfd. Nummer:	2277	Fläche: in m ²	287	Länge in m:	57
Bestandestyp:	0203 Heckenzug				
Charakteristik:	Bearbeiter: TB Stöckl; Pfleger				
lfd. Nummer:	2278	Fläche: in m ²	144	Länge in m:	24
Bestandestyp:	0204 Streuobstbestand (Streuobstwiese/-weide, Obstbaumreihen)				
Charakteristik:	Bearbeiter: TB Stöckl; Pfleger				
lfd. Nummer:	2279	Fläche: in m ²	445	Länge in m:	56
Bestandestyp:	0204 Streuobstbestand (Streuobstwiese/-weide, Obstbaumreihen)				
Charakteristik:	Bearbeiter: TB Stöckl; Pfleger				
lfd. Nummer:	2280	Fläche: in m ²	167	Länge in m:	28
Bestandestyp:	0204 Streuobstbestand (Streuobstwiese/-weide, Obstbaumreihen)				
Charakteristik:	Bearbeiter: TB Stöckl; Pfleger				
lfd. Nummer:	2281	Fläche: in m ²	115	Länge in m:	14
Bestandestyp:	0204 Streuobstbestand (Streuobstwiese/-weide, Obstbaumreihen)				
Charakteristik:	Bearbeiter: TB Stöckl; Pfleger				
lfd. Nummer:	2282	Fläche: in m ²	57	Länge in m:	9
Bestandestyp:	0206 Baumreihe, Allee				
Charakteristik:	Bearbeiter: TB Stöckl; Pfleger				
lfd. Nummer:	2283	Fläche: in m ²	391	Länge in m:	56
Bestandestyp:	0204 Streuobstbestand (Streuobstwiese/-weide, Obstbaumreihen)				
Charakteristik:	Bearbeiter: TB Stöckl; Pfleger				
lfd. Nummer:	2284	Fläche: in m ²	1342	Länge in m:	149
Bestandestyp:	0204 Streuobstbestand (Streuobstwiese/-weide, Obstbaumreihen)				
Charakteristik:	Bearbeiter: TB Stöckl; Pfleger				
lfd. Nummer:	2285	Fläche: in m ²	158	Länge in m:	18
Bestandestyp:	0204 Streuobstbestand (Streuobstwiese/-weide, Obstbaumreihen)				
Charakteristik:	Bearbeiter: TB Stöckl; Pfleger				

lfd. Nummer:	2286	Fläche: in m ²	180	Länge in m:	26
Bestandestyp:	0204 Streuobstbestand (Streuobstwiese/-weide, Obstbaumreihen)				
Charakteristik:	Bearbeiter: TB Stöckl; Pfleger				
lfd. Nummer:	2287	Fläche: in m ²	188	Länge in m:	16
Bestandestyp:	0204 Streuobstbestand (Streuobstwiese/-weide, Obstbaumreihen)				
Charakteristik:	Bearbeiter: TB Stöckl; Pfleger				
lfd. Nummer:	2288	Fläche: in m ²	223	Länge in m:	74
Bestandestyp:	0203 Heckenzug				
Charakteristik:	Bearbeiter: TB Stöckl; Pfleger				
lfd. Nummer:	2289	Fläche: in m ²	132	Länge in m:	44
Bestandestyp:	0203 Heckenzug				
Charakteristik:	Bearbeiter: TB Stöckl; Pfleger				
lfd. Nummer:	2290	Fläche: in m ²	114	Länge in m:	38
Bestandestyp:	0203 Heckenzug				
Charakteristik:	Bearbeiter: TB Stöckl; Pfleger				
lfd. Nummer:	2291	Fläche: in m ²	746	Länge in m:	68
Bestandestyp:	0204 Streuobstbestand (Streuobstwiese/-weide, Obstbaumreihen)				
Charakteristik:	Bearbeiter: TB Stöckl; Pfleger				
lfd. Nummer:	2292	Fläche: in m ²	184	Länge in m:	31
Bestandestyp:	0204 Streuobstbestand (Streuobstwiese/-weide, Obstbaumreihen)				
Charakteristik:	Bearbeiter: TB Stöckl; Pfleger				
lfd. Nummer:	2293	Fläche: in m ²	200	Länge in m:	33
Bestandestyp:	0204 Streuobstbestand (Streuobstwiese/-weide, Obstbaumreihen)				
Charakteristik:	Bearbeiter: TB Stöckl; Pfleger				
lfd. Nummer:	2294	Fläche: in m ²	129	Länge in m:	18
Bestandestyp:	0206 Baumreihe, Allee				
Charakteristik:	Bearbeiter: TB Stöckl; Pfleger				
lfd. Nummer:	2295	Fläche: in m ²	40	Länge in m:	8
Bestandestyp:	0204 Streuobstbestand (Streuobstwiese/-weide, Obstbaumreihen)				
Charakteristik:	Bearbeiter: TB Stöckl; Pfleger				
lfd. Nummer:	2296	Fläche: in m ²	65	Länge in m:	13
Bestandestyp:	0204 Streuobstbestand (Streuobstwiese/-weide, Obstbaumreihen)				
Charakteristik:	Bearbeiter: TB Stöckl; Pfleger				
lfd. Nummer:	2297	Fläche: in m ²	163	Länge in m:	23
Bestandestyp:	0204 Streuobstbestand (Streuobstwiese/-weide, Obstbaumreihen)				
Charakteristik:	Bearbeiter: TB Stöckl; Pfleger				

lfd. Nummer:	2298	Fläche: in m ²	918	Länge in m:	115
Bestandestyp:	0204 Streuobstbestand (Streuobstwiese/-weide, Obstbaumreihen)				
Charakteristik:	Bearbeiter: TB Stöckl; Pfleger				
lfd. Nummer:	2299	Fläche: in m ²	250	Länge in m:	36
Bestandestyp:	0203 Heckenzug				
Charakteristik:	Bearbeiter: TB Stöckl; Pfleger				
lfd. Nummer:	2300	Fläche: in m ²	898	Länge in m:	128
Bestandestyp:	0203 Heckenzug				
Charakteristik:	Bearbeiter: TB Stöckl; Pfleger				
lfd. Nummer:	2301	Fläche: in m ²	65	Länge in m:	22
Bestandestyp:	0203 Heckenzug				
Charakteristik:	Bearbeiter: TB Stöckl; Pfleger				
lfd. Nummer:	2302	Fläche: in m ²	261	Länge in m:	52
Bestandestyp:	0204 Streuobstbestand (Streuobstwiese/-weide, Obstbaumreihen)				
Charakteristik:	Bearbeiter: TB Stöckl; Pfleger				
lfd. Nummer:	2303	Fläche: in m ²	236	Länge in m:	30
Bestandestyp:	0204 Streuobstbestand (Streuobstwiese/-weide, Obstbaumreihen)				
Charakteristik:	Bearbeiter: TB Stöckl; Pfleger				
lfd. Nummer:	2304	Fläche: in m ²	990	Länge in m:	110
Bestandestyp:	0204 Streuobstbestand (Streuobstwiese/-weide, Obstbaumreihen)				
Charakteristik:	Bearbeiter: TB Stöckl; Pfleger				
lfd. Nummer:	2305	Fläche: in m ²	71	Länge in m:	9
Bestandestyp:	0204 Streuobstbestand (Streuobstwiese/-weide, Obstbaumreihen)				
Charakteristik:	Bearbeiter: TB Stöckl; Pfleger				
lfd. Nummer:	2306	Fläche: in m ²	872	Länge in m:	97
Bestandestyp:	0204 Streuobstbestand (Streuobstwiese/-weide, Obstbaumreihen)				
Charakteristik:	Bearbeiter: TB Stöckl; Pfleger				
lfd. Nummer:	2307	Fläche: in m ²	270	Länge in m:	30
Bestandestyp:	0204 Streuobstbestand (Streuobstwiese/-weide, Obstbaumreihen)				
Charakteristik:	Bearbeiter: TB Stöckl; Pfleger				
lfd. Nummer:	2308	Fläche: in m ²	192	Länge in m:	32
Bestandestyp:	0204 Streuobstbestand (Streuobstwiese/-weide, Obstbaumreihen)				
Charakteristik:	Bearbeiter: TB Stöckl; Pfleger				
lfd. Nummer:	2309	Fläche: in m ²	347	Länge in m:	50
Bestandestyp:	0204 Streuobstbestand (Streuobstwiese/-weide, Obstbaumreihen)				
Charakteristik:	Bearbeiter: TB Stöckl; Pfleger				

lfd. Nummer:	2310	Fläche: in m ²	50	Länge in m:	25
Bestandestyp:	0203 Heckenzug				
Charakteristik:					
		Bearbeiter:	TB Stöckl; Pfleger		
lfd. Nummer:	2311	Fläche: in m ²	220	Länge in m:	55
Bestandestyp:	0203 Heckenzug				
Charakteristik:					
		Bearbeiter:	TB Stöckl; Pfleger		
lfd. Nummer:	2312	Fläche: in m ²	1992	Länge in m:	166
Bestandestyp:	0204 Streuobstbestand (Streuobstwiese/-weide, Obstbaumreihen)				
Charakteristik:					
		Bearbeiter:	TB Stöckl; Pfleger		
lfd. Nummer:	2313	Fläche: in m ²	529	Länge in m:	41
Bestandestyp:	0204 Streuobstbestand (Streuobstwiese/-weide, Obstbaumreihen)				
Charakteristik:					
		Bearbeiter:	TB Stöckl; Pfleger		
lfd. Nummer:	2314	Fläche: in m ²	347	Länge in m:	43
Bestandestyp:	0204 Streuobstbestand (Streuobstwiese/-weide, Obstbaumreihen)				
Charakteristik:					
		Bearbeiter:	TB Stöckl; Pfleger		
lfd. Nummer:	2315	Fläche: in m ²	322	Länge in m:	46
Bestandestyp:	0204 Streuobstbestand (Streuobstwiese/-weide, Obstbaumreihen)				
Charakteristik:					
		Bearbeiter:	TB Stöckl; Pfleger		
lfd. Nummer:	2316	Fläche: in m ²	378	Länge in m:	47
Bestandestyp:	0204 Streuobstbestand (Streuobstwiese/-weide, Obstbaumreihen)				
Charakteristik:					
		Bearbeiter:	TB Stöckl; Pfleger		
lfd. Nummer:	2317	Fläche: in m ²	52	Länge in m:	17
Bestandestyp:	0203 Heckenzug				
Charakteristik:					
		Bearbeiter:	TB Stöckl; Pfleger		
lfd. Nummer:	2318	Fläche: in m ²	129	Länge in m:	14
Bestandestyp:	0204 Streuobstbestand (Streuobstwiese/-weide, Obstbaumreihen)				
Charakteristik:					
		Bearbeiter:	TB Stöckl; Pfleger		
lfd. Nummer:	2319	Fläche: in m ²	203	Länge in m:	51
Bestandestyp:	0203 Heckenzug				
Charakteristik:					
		Bearbeiter:	TB Stöckl; Pfleger		
lfd. Nummer:	2320	Fläche: in m ²	133	Länge in m:	19
Bestandestyp:	0204 Streuobstbestand (Streuobstwiese/-weide, Obstbaumreihen)				
Charakteristik:					
		Bearbeiter:	TB Stöckl; Pfleger		
lfd. Nummer:	2321	Fläche: in m ²	49	Länge in m:	24
Bestandestyp:	0203 Heckenzug				
Charakteristik:					
		Bearbeiter:	TB Stöckl; Pfleger		

lfd. Nummer:	2322	Fläche: in m ²	280	Länge in m:	19
Bestandestyp:	0206 Baumreihe, Allee				
Charakteristik:					
	Bearbeiter: TB Stöckl; Pfleger				
lfd. Nummer:	2323	Fläche: in m ²	133	Länge in m:	33
Bestandestyp:	0203 Heckenzug				
Charakteristik:					
	Bearbeiter: TB Stöckl; Pfleger				
lfd. Nummer:	2324	Fläche: in m ²	808	Länge in m:	202
Bestandestyp:	0203 Heckenzug				
Charakteristik:					
	Bearbeiter: TB Stöckl; Pfleger				
lfd. Nummer:	2325	Fläche: in m ²	233	Länge in m:	78
Bestandestyp:	0203 Heckenzug				
Charakteristik:					
	Bearbeiter: TB Stöckl; Pfleger				
lfd. Nummer:	2326	Fläche: in m ²	226	Länge in m:	57
Bestandestyp:	0204 Streuobstbestand (Streuobstwiese/-weide, Obstbaumreihen)				
Charakteristik:					
	Bearbeiter: TB Stöckl; Pfleger				
lfd. Nummer:	2327	Fläche: in m ²	256	Länge in m:	32
Bestandestyp:	0204 Streuobstbestand (Streuobstwiese/-weide, Obstbaumreihen)				
Charakteristik:					
	Bearbeiter: TB Stöckl; Pfleger				
lfd. Nummer:	2328	Fläche: in m ²	1160	Länge in m:	166
Bestandestyp:	0203 Heckenzug				
Charakteristik:					
	Bearbeiter: TB Stöckl; Pfleger				
lfd. Nummer:	2329	Fläche: in m ²	406	Länge in m:	81
Bestandestyp:	0203 Heckenzug				
Charakteristik:					
	Bearbeiter: TB Stöckl; Pfleger				
lfd. Nummer:	2330	Fläche: in m ²	262	Länge in m:	52
Bestandestyp:	0204 Streuobstbestand (Streuobstwiese/-weide, Obstbaumreihen)				
Charakteristik:					
	Bearbeiter: TB Stöckl; Pfleger				
lfd. Nummer:	2331	Fläche: in m ²	94	Länge in m:	12
Bestandestyp:	0204 Streuobstbestand (Streuobstwiese/-weide, Obstbaumreihen)				
Charakteristik:					
	Bearbeiter: TB Stöckl; Pfleger				
lfd. Nummer:	2332	Fläche: in m ²	658	Länge in m:	60
Bestandestyp:	0204 Streuobstbestand (Streuobstwiese/-weide, Obstbaumreihen)				
Charakteristik:					
	Bearbeiter: TB Stöckl; Pfleger				
lfd. Nummer:	2333	Fläche: in m ²	329	Länge in m:	47
Bestandestyp:	0204 Streuobstbestand (Streuobstwiese/-weide, Obstbaumreihen)				
Charakteristik:					
	Bearbeiter: TB Stöckl; Pfleger				

lfd. Nummer:	2334	Fläche: in m ²	403	Länge in m:	45
Bestandestyp:	0204 Streuobstbestand (Streuobstwiese/-weide, Obstbaumreihen)				
Charakteristik:	Bearbeiter: TB Stöckl; Pfleger				
lfd. Nummer:	2335	Fläche: in m ²	127	Länge in m:	16
Bestandestyp:	0204 Streuobstbestand (Streuobstwiese/-weide, Obstbaumreihen)				
Charakteristik:	Bearbeiter: TB Stöckl; Pfleger				
lfd. Nummer:	2336	Fläche: in m ²	72	Länge in m:	36
Bestandestyp:	0203 Heckenzug				
Charakteristik:	Bearbeiter: TB Stöckl; Pfleger				
lfd. Nummer:	2337	Fläche: in m ²	257	Länge in m:	29
Bestandestyp:	0204 Streuobstbestand (Streuobstwiese/-weide, Obstbaumreihen)				
Charakteristik:	Bearbeiter: TB Stöckl; Pfleger				
lfd. Nummer:	2338	Fläche: in m ²	385	Länge in m:	43
Bestandestyp:	0204 Streuobstbestand (Streuobstwiese/-weide, Obstbaumreihen)				
Charakteristik:	Bearbeiter: TB Stöckl; Pfleger				
lfd. Nummer:	2339	Fläche: in m ²	94	Länge in m:	16
Bestandestyp:	0204 Streuobstbestand (Streuobstwiese/-weide, Obstbaumreihen)				
Charakteristik:	Bearbeiter: TB Stöckl; Pfleger				
lfd. Nummer:	2340	Fläche: in m ²	143	Länge in m:	29
Bestandestyp:	0204 Streuobstbestand (Streuobstwiese/-weide, Obstbaumreihen)				
Charakteristik:	Bearbeiter: TB Stöckl; Pfleger				
lfd. Nummer:	2341	Fläche: in m ²	298	Länge in m:	50
Bestandestyp:	0204 Streuobstbestand (Streuobstwiese/-weide, Obstbaumreihen)				
Charakteristik:	Bearbeiter: TB Stöckl; Pfleger				
lfd. Nummer:	2342	Fläche: in m ²	288	Länge in m:	36
Bestandestyp:	0204 Streuobstbestand (Streuobstwiese/-weide, Obstbaumreihen)				
Charakteristik:	Bearbeiter: TB Stöckl; Pfleger				
lfd. Nummer:	2343	Fläche: in m ²	692	Länge in m:	173
Bestandestyp:	0203 Heckenzug				
Charakteristik:	Bearbeiter: TB Stöckl; Pfleger				
lfd. Nummer:	2344	Fläche: in m ²	361	Länge in m:	72
Bestandestyp:	0203 Heckenzug				
Charakteristik:	Bearbeiter: TB Stöckl; Pfleger				
lfd. Nummer:	2345	Fläche: in m ²	255	Länge in m:	28
Bestandestyp:	0204 Streuobstbestand (Streuobstwiese/-weide, Obstbaumreihen)				
Charakteristik:	Bearbeiter: TB Stöckl; Pfleger				

lfd. Nummer:	2346	Fläche: in m ²	222	Länge in m:	55
Bestandestyp:	0203 Heckenzug				
Charakteristik:					
	Bearbeiter: TB Stöckl; Pfleger				
lfd. Nummer:	2347	Fläche: in m ²	629	Länge in m:	90
Bestandestyp:	0204 Streuobstbestand (Streuobstwiese/-weide, Obstbaumreihen)				
Charakteristik:					
	Bearbeiter: TB Stöckl; Pfleger				
lfd. Nummer:	2348	Fläche: in m ²	92	Länge in m:	13
Bestandestyp:	0204 Streuobstbestand (Streuobstwiese/-weide, Obstbaumreihen)				
Charakteristik:					
	Bearbeiter: TB Stöckl; Pfleger				
lfd. Nummer:	2349	Fläche: in m ²	855	Länge in m:	107
Bestandestyp:	0203 Heckenzug				
Charakteristik:					
	Bearbeiter: TB Stöckl; Pfleger				
lfd. Nummer:	2350	Fläche: in m ²	351	Länge in m:	70
Bestandestyp:	0204 Streuobstbestand (Streuobstwiese/-weide, Obstbaumreihen)				
Charakteristik:					
	Bearbeiter: TB Stöckl; Pfleger				
lfd. Nummer:	2351	Fläche: in m ²	308	Länge in m:	62
Bestandestyp:	0203 Heckenzug				
Charakteristik:					
	Bearbeiter: TB Stöckl; Pfleger				
lfd. Nummer:	2352	Fläche: in m ²	517	Länge in m:	129
Bestandestyp:	0203 Heckenzug				
Charakteristik:					
	Bearbeiter: TB Stöckl; Pfleger				
lfd. Nummer:	2353	Fläche: in m ²	643	Länge in m:	54
Bestandestyp:	0204 Streuobstbestand (Streuobstwiese/-weide, Obstbaumreihen)				
Charakteristik:					
	Bearbeiter: TB Stöckl; Pfleger				
lfd. Nummer:	2354	Fläche: in m ²	672	Länge in m:	168
Bestandestyp:	0203 Heckenzug				
Charakteristik:					
	Bearbeiter: TB Stöckl; Pfleger				
lfd. Nummer:	2355	Fläche: in m ²	332	Länge in m:	42
Bestandestyp:	0204 Streuobstbestand (Streuobstwiese/-weide, Obstbaumreihen)				
Charakteristik:					
	Bearbeiter: TB Stöckl; Pfleger				
lfd. Nummer:	2356	Fläche: in m ²	273	Länge in m:	39
Bestandestyp:	0204 Streuobstbestand (Streuobstwiese/-weide, Obstbaumreihen)				
Charakteristik:					
	Bearbeiter: TB Stöckl; Pfleger				
lfd. Nummer:	2357	Fläche: in m ²	453	Länge in m:	76
Bestandestyp:	0203 Heckenzug				
Charakteristik:					
	Bearbeiter: TB Stöckl; Pfleger				

lfd. Nummer:	2358	Fläche: in m ²	64	Länge in m:	11
Bestandestyp:	0204 Streuobstbestand (Streuobstwiese/-weide, Obstbaumreihen)				
Charakteristik:					
	Bearbeiter: TB Stöckl; Pfleger				
lfd. Nummer:	2359	Fläche: in m ²	686	Länge in m:	114
Bestandestyp:	0204 Streuobstbestand (Streuobstwiese/-weide, Obstbaumreihen)				
Charakteristik:					
	Bearbeiter: TB Stöckl; Pfleger				
lfd. Nummer:	2360	Fläche: in m ²	280	Länge in m:	70
Bestandestyp:	030302 Sukzessionsfläche des trockenen Extensivgrünlandes mit oder ohne jüngerem Gehölzaufwuchs				
Charakteristik:	auf Böschung; Ackerwitwenblume, Thymian, Erdbeere, Aufrechtes Gänsefingerkraut, Hornklee ap29				
	Bearbeiter: TB Stöckl; Pfleger				
lfd. Nummer:	2361	Fläche: in m ²	989	Länge in m:	110
Bestandestyp:	0204 Streuobstbestand (Streuobstwiese/-weide, Obstbaumreihen)				
Charakteristik:					
	Bearbeiter: TB Stöckl; Pfleger				
lfd. Nummer:	2362	Fläche: in m ²	112	Länge in m:	14
Bestandestyp:	0204 Streuobstbestand (Streuobstwiese/-weide, Obstbaumreihen)				
Charakteristik:					
	Bearbeiter: TB Stöckl; Pfleger				
lfd. Nummer:	2363	Fläche: in m ²	129	Länge in m:	22
Bestandestyp:	0204 Streuobstbestand (Streuobstwiese/-weide, Obstbaumreihen)				
Charakteristik:					
	Bearbeiter: TB Stöckl; Pfleger				
lfd. Nummer:	2364	Fläche: in m ²	172	Länge in m:	43
Bestandestyp:	0203 Heckenzug				
Charakteristik:					
	Bearbeiter: TB Stöckl; Pfleger				
lfd. Nummer:	2365	Fläche: in m ²	47	Länge in m:	23
Bestandestyp:	0204 Streuobstbestand (Streuobstwiese/-weide, Obstbaumreihen)				
Charakteristik:					
	Bearbeiter: TB Stöckl; Pfleger				
lfd. Nummer:	2366	Fläche: in m ²	111	Länge in m:	14
Bestandestyp:	0204 Streuobstbestand (Streuobstwiese/-weide, Obstbaumreihen)				
Charakteristik:					
	Bearbeiter: TB Stöckl; Pfleger				
lfd. Nummer:	2367	Fläche: in m ²	154	Länge in m:	26
Bestandestyp:	0204 Streuobstbestand (Streuobstwiese/-weide, Obstbaumreihen)				
Charakteristik:					
	Bearbeiter: TB Stöckl; Pfleger				
lfd. Nummer:	2368	Fläche: in m ²	74	Länge in m:	25
Bestandestyp:	0203 Heckenzug				
Charakteristik:					
	Bearbeiter: TB Stöckl; Pfleger				
lfd. Nummer:	2369	Fläche: in m ²	82	Länge in m:	27
Bestandestyp:	0203 Heckenzug				
Charakteristik:					
	Bearbeiter: TB Stöckl; Pfleger				

lfd. Nummer:	2370	Fläche: in m ²	248	Länge in m:	62
Bestandestyp:	0203 Heckenzug				
Charakteristik:					
		Bearbeiter:	TB Stöckl; Pfleger		
lfd. Nummer:	2371	Fläche: in m ²	811	Länge in m:	135
Bestandestyp:	0203 Heckenzug				
Charakteristik:					
		Bearbeiter:	TB Stöckl; Pfleger		
lfd. Nummer:	2372	Fläche: in m ²	854	Länge in m:	85
Bestandestyp:	0204 Streuobstbestand (Streuobstwiese/-weide, Obstbaumreihen)				
Charakteristik:					
		Bearbeiter:	TB Stöckl; Pfleger		
lfd. Nummer:	2373	Fläche: in m ²	95	Länge in m:	32
Bestandestyp:	0203 Heckenzug				
Charakteristik:					
		Bearbeiter:	TB Stöckl; Pfleger		
lfd. Nummer:	2374	Fläche: in m ²	216	Länge in m:	31
Bestandestyp:	0204 Streuobstbestand (Streuobstwiese/-weide, Obstbaumreihen)				
Charakteristik:					
		Bearbeiter:	TB Stöckl; Pfleger		
lfd. Nummer:	2375	Fläche: in m ²	389	Länge in m:	78
Bestandestyp:	0204 Streuobstbestand (Streuobstwiese/-weide, Obstbaumreihen)				
Charakteristik:					
		Bearbeiter:	TB Stöckl; Pfleger		
lfd. Nummer:	2376	Fläche: in m ²	70	Länge in m:	35
Bestandestyp:	0203 Heckenzug				
Charakteristik:					
		Bearbeiter:	TB Stöckl; Pfleger		
lfd. Nummer:	2377	Fläche: in m ²	37	Länge in m:	19
Bestandestyp:	0203 Heckenzug				
Charakteristik:					
		Bearbeiter:	TB Stöckl; Pfleger		
lfd. Nummer:	2378	Fläche: in m ²	140	Länge in m:	23
Bestandestyp:	0204 Streuobstbestand (Streuobstwiese/-weide, Obstbaumreihen)				
Charakteristik:					
		Bearbeiter:	TB Stöckl; Pfleger		
lfd. Nummer:	2379	Fläche: in m ²	71	Länge in m:	9
Bestandestyp:	0204 Streuobstbestand (Streuobstwiese/-weide, Obstbaumreihen)				
Charakteristik:					
		Bearbeiter:	TB Stöckl; Pfleger		
lfd. Nummer:	2380	Fläche: in m ²	79	Länge in m:	26
Bestandestyp:	0204 Streuobstbestand (Streuobstwiese/-weide, Obstbaumreihen)				
Charakteristik:					
		Bearbeiter:	TB Stöckl; Pfleger		
lfd. Nummer:	2381	Fläche: in m ²	312	Länge in m:	45
Bestandestyp:	0204 Streuobstbestand (Streuobstwiese/-weide, Obstbaumreihen)				
Charakteristik:					
		Bearbeiter:	TB Stöckl; Pfleger		

lfd. Nummer:	2382	Fläche: in m ²	55	Länge in m:	9
Bestandestyp:	0204 Streuobstbestand (Streuobstwiese/-weide, Obstbaumreihen)				
Charakteristik:					
	Bearbeiter: TB Stöckl; Pfleger				
lfd. Nummer:	2383	Fläche: in m ²	496	Länge in m:	124
Bestandestyp:	0203 Heckenzug				
Charakteristik:					
	Bearbeiter: TB Stöckl; Pfleger				
lfd. Nummer:	2384	Fläche: in m ²	156	Länge in m:	17
Bestandestyp:	0204 Streuobstbestand (Streuobstwiese/-weide, Obstbaumreihen)				
Charakteristik:					
	Bearbeiter: TB Stöckl; Pfleger				
lfd. Nummer:	2385	Fläche: in m ²	152	Länge in m:	51
Bestandestyp:	030801 Trocken-, Halbtrockenrasen und Grusfluren einschließlich der bodensauren Halbtrockenrasen und (Silikat-)Grusfluren				
Charakteristik:	trockene Magerwiese auf Wegböschung: Wilde Möhre, Hornklee, Karthäusernelke, Ackerwitwenblume, Echter Ehrenpreis, Flockenblume, Thymian ap3				
	Bearbeiter: TB Stöckl; Pfleger				
lfd. Nummer:	2386	Fläche: in m ²	425	Länge in m:	85
Bestandestyp:	0203 Heckenzug				
Charakteristik:					
	Bearbeiter: TB Stöckl; Pfleger				
lfd. Nummer:	2387	Fläche: in m ²	136	Länge in m:	23
Bestandestyp:	0204 Streuobstbestand (Streuobstwiese/-weide, Obstbaumreihen)				
Charakteristik:					
	Bearbeiter: TB Stöckl; Pfleger				
lfd. Nummer:	2388	Fläche: in m ²	217	Länge in m:	43
Bestandestyp:	0204 Streuobstbestand (Streuobstwiese/-weide, Obstbaumreihen)				
Charakteristik:					
	Bearbeiter: TB Stöckl; Pfleger				
lfd. Nummer:	2389	Fläche: in m ²	321	Länge in m:	64
Bestandestyp:	0204 Streuobstbestand (Streuobstwiese/-weide, Obstbaumreihen)				
Charakteristik:					
	Bearbeiter: TB Stöckl; Pfleger				
lfd. Nummer:	2390	Fläche: in m ²	416	Länge in m:	59
Bestandestyp:	0204 Streuobstbestand (Streuobstwiese/-weide, Obstbaumreihen)				
Charakteristik:					
	Bearbeiter: TB Stöckl; Pfleger				
lfd. Nummer:	2391	Fläche: in m ²	928	Länge in m:	116
Bestandestyp:	0204 Streuobstbestand (Streuobstwiese/-weide, Obstbaumreihen)				
Charakteristik:					
	Bearbeiter: TB Stöckl; Pfleger				
lfd. Nummer:	2392	Fläche: in m ²	469	Länge in m:	59
Bestandestyp:	0204 Streuobstbestand (Streuobstwiese/-weide, Obstbaumreihen)				
Charakteristik:					
	Bearbeiter: TB Stöckl; Pfleger				
lfd. Nummer:	2393	Fläche: in m ²	355	Länge in m:	59
Bestandestyp:	0204 Streuobstbestand (Streuobstwiese/-weide, Obstbaumreihen)				
Charakteristik:					
	Bearbeiter: TB Stöckl; Pfleger				

lfd. Nummer:	2394	Fläche: in m ²	109	Länge in m:	14
Bestandestyp:	0204 Streuobstbestand (Streuobstwiese/-weide, Obstbaumreihen)				
Charakteristik:	Bearbeiter: TB Stöckl; Pfleger				
lfd. Nummer:	2395	Fläche: in m ²	92	Länge in m:	13
Bestandestyp:	0204 Streuobstbestand (Streuobstwiese/-weide, Obstbaumreihen)				
Charakteristik:	Bearbeiter: TB Stöckl; Pfleger				
lfd. Nummer:	2396	Fläche: in m ²	288	Länge in m:	32
Bestandestyp:	0206 Baumreihe, Allee				
Charakteristik:	Bearbeiter: TB Stöckl; Pfleger				
lfd. Nummer:	2397	Fläche: in m ²	90	Länge in m:	30
Bestandestyp:	0203 Heckenzug				
Charakteristik:	Bearbeiter: TB Stöckl; Pfleger				
lfd. Nummer:	2398	Fläche: in m ²	72	Länge in m:	12
Bestandestyp:	0204 Streuobstbestand (Streuobstwiese/-weide, Obstbaumreihen)				
Charakteristik:	Bearbeiter: TB Stöckl; Pfleger				
lfd. Nummer:	2399	Fläche: in m ²	131	Länge in m:	19
Bestandestyp:	0204 Streuobstbestand (Streuobstwiese/-weide, Obstbaumreihen)				
Charakteristik:	Bearbeiter: TB Stöckl; Pfleger				
lfd. Nummer:	2400	Fläche: in m ²	63	Länge in m:	13
Bestandestyp:	0204 Streuobstbestand (Streuobstwiese/-weide, Obstbaumreihen)				
Charakteristik:	Bearbeiter: TB Stöckl; Pfleger				
lfd. Nummer:	2401	Fläche: in m ²	183	Länge in m:	37
Bestandestyp:	0204 Streuobstbestand (Streuobstwiese/-weide, Obstbaumreihen)				
Charakteristik:	Bearbeiter: TB Stöckl; Pfleger				
lfd. Nummer:	2402	Fläche: in m ²	60	Länge in m:	9
Bestandestyp:	0204 Streuobstbestand (Streuobstwiese/-weide, Obstbaumreihen)				
Charakteristik:	Bearbeiter: TB Stöckl; Pfleger				
lfd. Nummer:	2403	Fläche: in m ²	82	Länge in m:	12
Bestandestyp:	0204 Streuobstbestand (Streuobstwiese/-weide, Obstbaumreihen)				
Charakteristik:	Bearbeiter: TB Stöckl; Pfleger				
lfd. Nummer:	2404	Fläche: in m ²	128	Länge in m:	14
Bestandestyp:	0204 Streuobstbestand (Streuobstwiese/-weide, Obstbaumreihen)				
Charakteristik:	Bearbeiter: TB Stöckl; Pfleger				
lfd. Nummer:	2405	Fläche: in m ²	72	Länge in m:	12
Bestandestyp:	0204 Streuobstbestand (Streuobstwiese/-weide, Obstbaumreihen)				
Charakteristik:	Bearbeiter: TB Stöckl; Pfleger				

lfd. Nummer:	2406	Fläche: in m ²	236	Länge in m:	34
Bestandestyp:	0203 Heckenzug				
Charakteristik:					
	Bearbeiter: TB Stöckl; Pfleger				
lfd. Nummer:	2407	Fläche: in m ²	170	Länge in m:	21
Bestandestyp:	0204 Streuobstbestand (Streuobstwiese/-weide, Obstbaumreihen)				
Charakteristik:					
	Bearbeiter: TB Stöckl; Pfleger				
lfd. Nummer:	2408	Fläche: in m ²	112	Länge in m:	22
Bestandestyp:	0204 Streuobstbestand (Streuobstwiese/-weide, Obstbaumreihen)				
Charakteristik:					
	Bearbeiter: TB Stöckl; Pfleger				
lfd. Nummer:	2409	Fläche: in m ²	206	Länge in m:	41
Bestandestyp:	0204 Streuobstbestand (Streuobstwiese/-weide, Obstbaumreihen)				
Charakteristik:					
	Bearbeiter: TB Stöckl; Pfleger				
lfd. Nummer:	2410	Fläche: in m ²	1169	Länge in m:	167
Bestandestyp:	0203 Heckenzug				
Charakteristik:					
	Bearbeiter: TB Stöckl; Pfleger				
lfd. Nummer:	2411	Fläche: in m ²	158	Länge in m:	32
Bestandestyp:	0204 Streuobstbestand (Streuobstwiese/-weide, Obstbaumreihen)				
Charakteristik:					
	Bearbeiter: TB Stöckl; Pfleger				
lfd. Nummer:	2412	Fläche: in m ²	290	Länge in m:	29
Bestandestyp:	0204 Streuobstbestand (Streuobstwiese/-weide, Obstbaumreihen)				
Charakteristik:					
	Bearbeiter: TB Stöckl; Pfleger				
lfd. Nummer:	2413	Fläche: in m ²	324	Länge in m:	65
Bestandestyp:	0203 Heckenzug				
Charakteristik:					
	Bearbeiter: TB Stöckl; Pfleger				
lfd. Nummer:	2414	Fläche: in m ²	321	Länge in m:	40
Bestandestyp:	0206 Baumreihe, Allee				
Charakteristik:					
	Bearbeiter: TB Stöckl; Pfleger				
lfd. Nummer:	2415	Fläche: in m ²	314	Länge in m:	105
Bestandestyp:	0204 Streuobstbestand (Streuobstwiese/-weide, Obstbaumreihen)				
Charakteristik:					
	Bearbeiter: TB Stöckl; Pfleger				
lfd. Nummer:	2416	Fläche: in m ²	153	Länge in m:	19
Bestandestyp:	0204 Streuobstbestand (Streuobstwiese/-weide, Obstbaumreihen)				
Charakteristik:					
	Bearbeiter: TB Stöckl; Pfleger				
lfd. Nummer:	2417	Fläche: in m ²	340	Länge in m:	34
Bestandestyp:	0204 Streuobstbestand (Streuobstwiese/-weide, Obstbaumreihen)				
Charakteristik:					
	Bearbeiter: TB Stöckl; Pfleger				

lfd. Nummer:	2418	Fläche: in m ²	475	Länge in m:	53
Bestandestyp:	0204 Streuobstbestand (Streuobstwiese/-weide, Obstbaumreihen)				
Charakteristik:	Bearbeiter: TB Stöckl; Pfleger				
lfd. Nummer:	2419	Fläche: in m ²	114	Länge in m:	38
Bestandestyp:	0203 Heckenzug				
Charakteristik:	Bearbeiter: TB Stöckl; Pfleger				
lfd. Nummer:	2420	Fläche: in m ²	105	Länge in m:	35
Bestandestyp:	0203 Heckenzug				
Charakteristik:	Bearbeiter: TB Stöckl; Pfleger				
lfd. Nummer:	2422	Fläche: in m ²	96	Länge in m:	16
Bestandestyp:	0204 Streuobstbestand (Streuobstwiese/-weide, Obstbaumreihen)				
Charakteristik:	Bearbeiter: TB Stöckl; Pfleger				
lfd. Nummer:	2423	Fläche: in m ²	1314	Länge in m:	219
Bestandestyp:	0203 Heckenzug				
Charakteristik:	Bearbeiter: TB Stöckl; Pfleger				
lfd. Nummer:	2424	Fläche: in m ²	1514	Länge in m:	189
Bestandestyp:	0204 Streuobstbestand (Streuobstwiese/-weide, Obstbaumreihen)				
Charakteristik:	Bearbeiter: TB Stöckl; Pfleger				
lfd. Nummer:	2425	Fläche: in m ²	102	Länge in m:	26
Bestandestyp:	0204 Streuobstbestand (Streuobstwiese/-weide, Obstbaumreihen)				
Charakteristik:	Bearbeiter: TB Stöckl; Pfleger				
lfd. Nummer:	2426	Fläche: in m ²	731	Länge in m:	122
Bestandestyp:	0204 Streuobstbestand (Streuobstwiese/-weide, Obstbaumreihen)				
Charakteristik:	Bearbeiter: TB Stöckl; Pfleger				
lfd. Nummer:	2427	Fläche: in m ²	3454	Länge in m:	493
Bestandestyp:	0203 Heckenzug				
Charakteristik:	Bearbeiter: TB Stöckl; Pfleger				
lfd. Nummer:	2428	Fläche: in m ²	357	Länge in m:	60
Bestandestyp:	0204 Streuobstbestand (Streuobstwiese/-weide, Obstbaumreihen)				
Charakteristik:	Bearbeiter: TB Stöckl; Pfleger				
lfd. Nummer:	2429	Fläche: in m ²	134	Länge in m:	17
Bestandestyp:	0204 Streuobstbestand (Streuobstwiese/-weide, Obstbaumreihen)				
Charakteristik:	Bearbeiter: TB Stöckl; Pfleger				
lfd. Nummer:	2430	Fläche: in m ²	858	Länge in m:	123
Bestandestyp:	0203 Heckenzug				
Charakteristik:	Bearbeiter: TB Stöckl; Pfleger				

lfd. Nummer:	2431	Fläche: in m ²	457	Länge in m:	76
Bestandestyp:	0204 Streuobstbestand (Streuobstwiese/-weide, Obstbaumreihen)				
Charakteristik:	Bearbeiter: TB Stöckl; Pfleger				
lfd. Nummer:	2432	Fläche: in m ²	225	Länge in m:	37
Bestandestyp:	0204 Streuobstbestand (Streuobstwiese/-weide, Obstbaumreihen)				
Charakteristik:	Bearbeiter: TB Stöckl; Pfleger				
lfd. Nummer:	2433	Fläche: in m ²	449	Länge in m:	112
Bestandestyp:	0203 Heckenzug				
Charakteristik:	Bearbeiter: TB Stöckl; Pfleger				
lfd. Nummer:	2434	Fläche: in m ²	85	Länge in m:	21
Bestandestyp:	0204 Streuobstbestand (Streuobstwiese/-weide, Obstbaumreihen)				
Charakteristik:	Bearbeiter: TB Stöckl; Pfleger				
lfd. Nummer:	2435	Fläche: in m ²	476	Länge in m:	60
Bestandestyp:	0204 Streuobstbestand (Streuobstwiese/-weide, Obstbaumreihen)				
Charakteristik:	Bearbeiter: TB Stöckl; Pfleger				
lfd. Nummer:	2436	Fläche: in m ²	254	Länge in m:	51
Bestandestyp:	0204 Streuobstbestand (Streuobstwiese/-weide, Obstbaumreihen)				
Charakteristik:	Bearbeiter: TB Stöckl; Pfleger				
lfd. Nummer:	2437	Fläche: in m ²	352	Länge in m:	70
Bestandestyp:	0203 Heckenzug				
Charakteristik:	Bearbeiter: TB Stöckl; Pfleger				
lfd. Nummer:	2438	Fläche: in m ²	254	Länge in m:	32
Bestandestyp:	0204 Streuobstbestand (Streuobstwiese/-weide, Obstbaumreihen)				
Charakteristik:	Bearbeiter: TB Stöckl; Pfleger				
lfd. Nummer:	2439	Fläche: in m ²	771	Länge in m:	1541
Bestandestyp:	0402 Fließendes Gewässer				
Charakteristik:	Perennierender kleiner Bach: Verlauf naturnah, momentan keine Wasserführung, Sediment Schluff, Bauschutt im Bachbett; in Fichtenforst gp4				
	Bearbeiter: TB Stöckl; Pfleger				
lfd. Nummer:	2440	Fläche: in m ²	7444	Länge in m:	1063
Bestandestyp:	0202 Uferbegleitgehölz				
Charakteristik:	3m breit, Baumschicht 12m hoch: Schwazerle, Esche; Strauchschicht 3m hoch: Esche, Holler, Heckenkirsche; Krautschicht: Brennessel dominiert gp4				
	Bearbeiter: TB Stöckl; Pfleger				
lfd. Nummer:	2441	Fläche: in m ²	1618	Länge in m:	1618
Bestandestyp:	0402 Fließendes Gewässer				
Charakteristik:	kleiner naturnaher Bach: 2m breit, 2cm tief, langsam fließend, Ufer steil, Verlauf gestreckt; Sediment Kies Korngröße 2cm gp3				
	Bearbeiter: TB Stöckl; Pfleger				

lfd. Nummer:	2442	Fläche: in m ²	2552	Länge in m:	1276
Bestandestyp:	0202 Uferbegleitgehölz				
Charakteristik:	2m breit, Baumschicht 15m hoch: Schwarzerle, Eiche, Esche, Traubenkirsche; Strauchschicht 4m hoch: Traubenkirsche, Esche; Krautschicht: Brennessel dominiert; Krautsaum vorhanden gp3				
	Bearbeiter: TB Stöckl; Pfleger				
lfd. Nummer:	2443	Fläche: in m ²	7162	Länge in m:	4775
Bestandestyp:	0402 Fließendes Gewässer				
Charakteristik:	naturnaher Bach: 1,5m breit, 20cm tief, stehend; Ufer steil, Verlauf gewunden, Sediment nicht erkennbar gp23				
	Bearbeiter: TB Stöckl; Pfleger				
lfd. Nummer:	2444	Fläche: in m ²	15456	Länge in m:	7728
Bestandestyp:	0202 Uferbegleitgehölz				
Charakteristik:	2m breit, Baumschicht 10m hoch: Schwarzerle, Esche, Traubenkirsche, Bergahorn; Strauchschicht 3m hoch: Schwarzerle, Gewöhnlicher Schneeball; Krautschicht: Brennessel dominiert; Krautsaum schmal gp23				
	Bearbeiter: TB Stöckl; Pfleger				
lfd. Nummer:	2445	Fläche: in m ²	3267	Länge in m:	2178
Bestandestyp:	0402 Fließendes Gewässer				
Charakteristik:	naturnaher Bach: 1,5m breit, 3cm tief, rasch fließend, Ufer flach bis steil; Sediment Schotter bis Sand gp27				
	Bearbeiter: TB Stöckl; Pfleger				
lfd. Nummer:	2446	Fläche: in m ²	8645	Länge in m:	4323
Bestandestyp:	0202 Uferbegleitgehölz				
Charakteristik:	Baumschicht 30m hoch, Deckung 60%: Schwarzerle, Esche, Bergahorn, Fichte; Strauchschicht 3m hoch, Deckung 50%: Bergahorn, Esche, Hartriegel, Hasel, Traubenkirsche; Krautschicht Deckung 50%: Gundermann, Brennessel gp27				
	Bearbeiter: TB Stöckl; Pfleger				
lfd. Nummer:	2447	Fläche: in m ²	3823	Länge in m:	2549
Bestandestyp:	0402 Fließendes Gewässer				
Charakteristik:	naturnaher Bach: 1,5m breit, 2cm tief, mäßig rasch fließend; Ufer flach bis steil; Sediment Schotter Korngröße 5cm; gewundener Verlauf gp26				
	Bearbeiter: TB Stöckl; Pfleger				
lfd. Nummer:	2448	Fläche: in m ²	11719	Länge in m:	3906
Bestandestyp:	0202 Uferbegleitgehölz				
Charakteristik:	3m breit, Baumschicht 20m hoch: Schwarzerle, Esche, Eiche, Salweide; Strauchschicht 3m hoch: Traubenkirsche, Holler, Esche, Bergahorn; Krautschicht: Brennessel, Hopfen, Himbeere; Krautsaum vorhanden gp26				
	Bearbeiter: TB Stöckl; Pfleger				
lfd. Nummer:	2449	Fläche: in m ²	1188	Länge in m:	2376
Bestandestyp:	0402 Fließendes Gewässer				
Charakteristik:	kleiner naturnaher Bach: 0,5m breit, 2cm tief, langsam fließend; Ufer flach, Sediment Kies bis Schlamm, gestreckter Verlauf gp25				
	Bearbeiter: TB Stöckl; Pfleger				
lfd. Nummer:	2450	Fläche: in m ²	6247	Länge in m:	3123
Bestandestyp:	0202 Uferbegleitgehölz				
Charakteristik:	2m breit, Baumschicht 15m hoch: Esche, Schwarzerle; Strauchschicht 3m hoch: Schwarzerle, Esche, Hasel, Bergulme; Krautschicht: Brennessel, Waldzwenke, Himbeere gp25				
	Bearbeiter: TB Stöckl; Pfleger				
lfd. Nummer:	2451	Fläche: in m ²	1293	Länge in m:	862
Bestandestyp:	0402 Fließendes Gewässer				
Charakteristik:	naturferner Bach: begradigt, Ufer mit Blöcken befestigt, Sohle Feinkies bis Schlamm; 1,5m breit, 5cm tief, mäßig rasch fließend; kein Ufergehölz, Krautsaum auf Bachböschung mit Rohrglanzgras, Mädesüß, Brennessel gp5				
	Bearbeiter: TB Stöckl; Pfleger				

lfd. Nummer:	2452	Fläche: in m ²	3451	Länge in m:	3451
Bestandestyp:	0402 Fließendes Gewässer				
Charakteristik:	temporärer Bach: Bett naturnah, 1m breit, momentan ohne Wasserführung; Ufer flach mit vielen Wurzeln; Sediment vorwiegend Schlamm gp19				
	Bearbeiter: TB Stöckl; Pfleger				
lfd. Nummer:	2453	Fläche: in m ²	12708	Länge in m:	6354
Bestandestyp:	0202 Uferbegleitgehölz				
Charakteristik:	2m breit, Baumschicht 8m hoch: Esche, Schwarzerle; Strauchschicht 3m hoch: Hartriegel, Holler, Traubenkirsche, Krautschicht: Brennessel dominiert; Krautsaum vorhanden gp19				
	Bearbeiter: TB Stöckl; Pfleger				
lfd. Nummer:	2454	Fläche: in m ²	8766	Länge in m:	2922
Bestandestyp:	0402 Fließendes Gewässer				
Charakteristik:	Dürre Aschach, mäßig naturnah: 3m breit, 15cm tief, mäßig rasch fließend; Sediment kiesig bis blockig, viel Detritus; Ufer mit Blöcken befestigt gp6				
	Bearbeiter: TB Stöckl; Pfleger				
lfd. Nummer:	2455	Fläche: in m ²	85	Länge in m:	43
Bestandestyp:	0203 Heckenzug				
Charakteristik:					
	Bearbeiter: TB Stöckl; Pfleger				
lfd. Nummer:	2456	Fläche: in m ²	3705	Länge in m:	3705
Bestandestyp:	0402 Fließendes Gewässer				
Charakteristik:	an sich naturnaher Bach, allerdings Schuttablagerung im Bachbett; 1m breit, 2cm tief, langsam fließend, Ufer steil, Sediment Schotter bis Schlamm gp8				
	Bearbeiter: TB Stöckl; Pfleger				
lfd. Nummer:	2457	Fläche: in m ²	13820	Länge in m:	3455
Bestandestyp:	0202 Uferbegleitgehölz				
Charakteristik:	bis 5m breit; Baumschicht 10m hoch: Silberweide, Esche, Schwarzerle; SS 2m hoch: Hasel, Hainbuche; Krautschicht: Brennessel, Klettlabkraut dominieren gp6				
	Bearbeiter: TB Stöckl; Pfleger				
lfd. Nummer:	2458	Fläche: in m ²	7535	Länge in m:	3768
Bestandestyp:	0202 Uferbegleitgehölz				
Charakteristik:	2m breit; Baumschicht 15m hoch: Eiche, Esche, Fichte, Schwarzerle; Strauchschicht 3m hoch: Hasel, Traubenkirsche; Krautschicht: Brennessel dominiert; Krautsaum vorhanden gp8				
	Bearbeiter: TB Stöckl; Pfleger				
lfd. Nummer:	2459	Fläche: in m ²	3794	Länge in m:	3794
Bestandestyp:	0402 Fließendes Gewässer				
Charakteristik:	kleiner naturnaher Bach: 1m breit, 3cm tief, mäßig rasch fließend, Ufer flach bis steil; Sediment Schotter bis Schlamm gp33				
	Bearbeiter: TB Stöckl; Pfleger				
lfd. Nummer:	2460	Fläche: in m ²	6429	Länge in m:	3214
Bestandestyp:	0202 Uferbegleitgehölz				
Charakteristik:	Baumschicht 15m hoch, Deckung 80%: Esche, Schwarzerle, Traubenkirsche; Strauchschicht 3m hoch, Deckung 30%: Traubenkirsche, Holler, Esche; Krautschicht Deckung 60%: Brennessel dominiert gp33				
	Bearbeiter: TB Stöckl; Pfleger				
lfd. Nummer:	2461	Fläche: in m ²	378	Länge in m:	756
Bestandestyp:	0402 Fließendes Gewässer				
Charakteristik:	kleiner Bach: 0,5m breit, 1cm tief, langsam fließend, Verlauf gestreckt; Sediment Schlamm; unterhalb des Aufnahmepunktes verrohrt gp21				
	Bearbeiter: TB Stöckl; Pfleger				

lfd. Nummer:	2462	Fläche: in m ²	1727	Länge in m:	863
Bestandestyp:	0202 Uferbegleitgehölz				
Charakteristik:	2m breit, Baumschicht 12m hoch: Esche, Schwarzerle, Hybridpappel; Strauchschicht 2m hoch: Holler, Traubenkirsche; Krautschicht: Brennessel dominiert gp21				
	Bearbeiter: TB Stöckl; Pfleger				
lfd. Nummer:	2463	Fläche: in m ²	1295	Länge in m:	1295
Bestandestyp:	0402 Fließendes Gewässer				
Charakteristik:	perennierender Bach, momentan nur Restpfützen; 1m breit, Ufer flach bis steil, Sediment Schotter bis Schluff; gewundener Verlauf gp28				
	Bearbeiter: TB Stöckl; Pfleger				
lfd. Nummer:	2464	Fläche: in m ²	5293	Länge in m:	1059
Bestandestyp:	0202 Uferbegleitgehölz				
Charakteristik:	Baumschicht 20m hoch: Esche, Schwarzerle, Eiche; Strauchschicht 3m hoch: Schwarzerle, Traubenkirsche, Fichte, Pfaffenkäppchen; Krautschicht: Brennessel, Giersch, Waldzwenke, Gewöhnliche Nelkenwurz, Himbeere; Krautsaum vorhanden gp28				
	Bearbeiter: TB Stöckl; Pfleger				
lfd. Nummer:	2465	Fläche: in m ²	910	Länge in m:	130
Bestandestyp:	0203 Heckenzug				
Charakteristik:					
	Bearbeiter: TB Stöckl; Pfleger				
lfd. Nummer:	2466	Fläche: in m ²	120	Länge in m:	60
Bestandestyp:	0202 Uferbegleitgehölz				
Charakteristik:	Strauchschicht bis 5m: Hartriegel, Weiden, Traubenkirsche; Krautschicht: Brennessel, Himbeere, Weiderich gp1				
	Bearbeiter: TB Stöckl; Pfleger				
lfd. Nummer:	3001	Fläche: in m ²	107547	Länge in m:	696
Bestandestyp:	0103 Laub-Nadel-Mischwald/Laub-Nadelholz-Mischforst				
Charakteristik:					
	Bearbeiter: TB Stöckl; Pfleger				
lfd. Nummer:	3002	Fläche: in m ²	914	Länge in m:	59
Bestandestyp:	0103 Laub-Nadel-Mischwald/Laub-Nadelholz-Mischforst				
Charakteristik:					
	Bearbeiter: TB Stöckl; Pfleger				
lfd. Nummer:	3003	Fläche: in m ²	59275	Länge in m:	666
Bestandestyp:	0103 Laub-Nadel-Mischwald/Laub-Nadelholz-Mischforst				
Charakteristik:					
	Bearbeiter: TB Stöckl; Pfleger				
lfd. Nummer:	3004	Fläche: in m ²	490	Länge in m:	74
Bestandestyp:	0103 Laub-Nadel-Mischwald/Laub-Nadelholz-Mischforst				
Charakteristik:					
	Bearbeiter: TB Stöckl; Pfleger				
lfd. Nummer:	3005	Fläche: in m ²	338804	Länge in m:	2379
Bestandestyp:	0103 Laub-Nadel-Mischwald/Laub-Nadelholz-Mischforst				
Charakteristik:					
	Bearbeiter: TB Stöckl; Pfleger				
lfd. Nummer:	3006	Fläche: in m ²	380174	Länge in m:	2090
Bestandestyp:	0102 Nadelwald/Nadelholzforst				
Charakteristik:					
	Bearbeiter: TB Stöckl; Pfleger				

lfd. Nummer:	3007	Fläche: in m ²	1643	Länge in m:	133
Bestandestyp:	0203 Heckenzug				
Charakteristik:					
		Bearbeiter:	TB Stöckl; Pfleger		
lfd. Nummer:	3008	Fläche: in m ²	2061	Länge in m:	197
Bestandestyp:	0203 Heckenzug				
Charakteristik:					
		Bearbeiter:	TB Stöckl; Pfleger		
lfd. Nummer:	3009	Fläche: in m ²	857	Länge in m:	70
Bestandestyp:	0201 Kleinstwaldfläche ("Feldgehölz"), Gebüsch oder Baumgruppe unter 1000m²				
Charakteristik:	Feldgehölz: Baumschicht 20m hoch, Deckung 70%: Eiche, Esche, Vogelkirsche, Lerche, Fichte; Strauchschicht 3m hoch, Deckung 40%: Hasel, Traubenkirsche; Krautschicht Deckung 30%: Brennessel dominiert ap9				
		Bearbeiter:	TB Stöckl; Pfleger		
lfd. Nummer:	3010	Fläche: in m ²	2123	Länge in m:	150
Bestandestyp:	0104 Laubwald/Laubholzforst				
Charakteristik:					
		Bearbeiter:	TB Stöckl; Pfleger		
lfd. Nummer:	3011	Fläche: in m ²	3553	Länge in m:	155
Bestandestyp:	0104 Laubwald/Laubholzforst				
Charakteristik:					
		Bearbeiter:	TB Stöckl; Pfleger		
lfd. Nummer:	3012	Fläche: in m ²	7707	Länge in m:	463
Bestandestyp:	0104 Laubwald/Laubholzforst				
Charakteristik:					
		Bearbeiter:	TB Stöckl; Pfleger		
lfd. Nummer:	3013	Fläche: in m ²	2350	Länge in m:	116
Bestandestyp:	0104 Laubwald/Laubholzforst				
Charakteristik:					
		Bearbeiter:	TB Stöckl; Pfleger		
lfd. Nummer:	3014	Fläche: in m ²	1568	Länge in m:	77
Bestandestyp:	0104 Laubwald/Laubholzforst				
Charakteristik:					
		Bearbeiter:	TB Stöckl; Pfleger		
lfd. Nummer:	3015	Fläche: in m ²	10584	Länge in m:	434
Bestandestyp:	0202 Uferbegleitgehölz				
Charakteristik:	Baumschicht 15m hoch: Eiche, Esche, Fichte, Schwarzerle; Strauchschicht 3m hoch: Hasel, Traubenkirsche; Krautschicht: Brennessel dominiert; Krautsaum vorhanden gp8				
		Bearbeiter:	TB Stöckl; Pfleger		
lfd. Nummer:	3016	Fläche: in m ²	6530	Länge in m:	211
Bestandestyp:	0202 Uferbegleitgehölz				
Charakteristik:	Baumschicht 15m hoch: Eiche, Esche, Fichte, Schwarzerle; Strauchschicht 3m hoch: Hasel, Traubenkirsche; Krautschicht: Brennessel dominiert; Krautsaum vorhanden gp8				
		Bearbeiter:	TB Stöckl; Pfleger		
lfd. Nummer:	3017	Fläche: in m ²	1543	Länge in m:	100
Bestandestyp:	0202 Uferbegleitgehölz				
Charakteristik:	Baumschicht 15m hoch: Eiche, Esche, Fichte, Schwarzerle; Strauchschicht 3m hoch: Hasel, Traubenkirsche; Krautschicht: Brennessel dominiert; Krautsaum vorhanden gp8				
		Bearbeiter:	TB Stöckl; Pfleger		

lfd. Nummer:	3018	Fläche: in m ²	1990	Länge in m:	99
Bestandestyp:	0104 Laubwald/Laubholzforst				
Charakteristik:					
	Bearbeiter: TB Stöckl; Pfleger				
lfd. Nummer:	3019	Fläche: in m ²	6990	Länge in m:	372
Bestandestyp:	0104 Laubwald/Laubholzforst				
Charakteristik:					
	Bearbeiter: TB Stöckl; Pfleger				
lfd. Nummer:	3020	Fläche: in m ²	9310	Länge in m:	231
Bestandestyp:	0103 Laub-Nadel-Mischwald/Laub-Nadelholz-Mischforst				
Charakteristik:					
	Bearbeiter: TB Stöckl; Pfleger				
lfd. Nummer:	3021	Fläche: in m ²	1142	Länge in m:	72
Bestandestyp:	0104 Laubwald/Laubholzforst				
Charakteristik:					
	Bearbeiter: TB Stöckl; Pfleger				
lfd. Nummer:	3022	Fläche: in m ²	3847	Länge in m:	262
Bestandestyp:	0202 Uferbegleitgehölz				
Charakteristik:	Baumschicht 10m hoch: Silberweide, Esche, Schwarzerle; SS 2m hoch: Hasel, Hainbuche; Krautschicht: Brennessel, Klettlabkraut dominieren gp6				
	Bearbeiter: TB Stöckl; Pfleger				
lfd. Nummer:	3023	Fläche: in m ²	7518	Länge in m:	268
Bestandestyp:	0202 Uferbegleitgehölz				
Charakteristik:	Baumschicht 10m hoch: Silberweide, Esche, Schwarzerle; SS 2m hoch: Hasel, Hainbuche; Krautschicht: Brennessel, Klettlabkraut dominieren gp6				
	Bearbeiter: TB Stöckl; Pfleger				
lfd. Nummer:	3024	Fläche: in m ²	8785	Länge in m:	360
Bestandestyp:	0202 Uferbegleitgehölz				
Charakteristik:	Baumschicht 10m hoch: Silberweide, Esche, Schwarzerle; SS 2m hoch: Hasel, Hainbuche; Krautschicht: Brennessel, Klettlabkraut dominieren gp6				
	Bearbeiter: TB Stöckl; Pfleger				
lfd. Nummer:	3025	Fläche: in m ²	2242	Länge in m:	98
Bestandestyp:	0202 Uferbegleitgehölz				
Charakteristik:	Baumschicht 10m hoch: Silberweide, Esche, Schwarzerle; SS 2m hoch: Hasel, Hainbuche; Krautschicht: Brennessel, Klettlabkraut dominieren gp6				
	Bearbeiter: TB Stöckl; Pfleger				
lfd. Nummer:	3026	Fläche: in m ²	694	Länge in m:	53
Bestandestyp:	0201 Kleinstwaldfläche ("Feldgehölz"), Gebüsch oder Baumgruppe unter 1000m²				
Charakteristik:	Baum/Strauchschicht 8m hoch, Deckung 80%: Weiden, Schwarzerle; Krautschicht Deckung 40%: Brennessel dominiert ap14				
	Bearbeiter: TB Stöckl; Pfleger				
lfd. Nummer:	3027	Fläche: in m ²	451	Länge in m:	66
Bestandestyp:	0104 Laubwald/Laubholzforst				
Charakteristik:					
	Bearbeiter: TB Stöckl; Pfleger				
lfd. Nummer:	3028	Fläche: in m ²	164701	Länge in m:	1080
Bestandestyp:	0103 Laub-Nadel-Mischwald/Laub-Nadelholz-Mischforst				
Charakteristik:					
	Bearbeiter: TB Stöckl; Pfleger				

lfd. Nummer:	3029	Fläche: in m ²	2309	Länge in m:	144
Bestandestyp:	0104 Laubwald/Laubholzforst				
Charakteristik:	Bearbeiter: TB Stöckl; Pfleger				
lfd. Nummer:	3030	Fläche: in m ²	100415	Länge in m:	772
Bestandestyp:	0103 Laub-Nadel-Mischwald/Laub-Nadelholz-Mischforst				
Charakteristik:	Bearbeiter: TB Stöckl; Pfleger				
lfd. Nummer:	3031	Fläche: in m ²	1633	Länge in m:	100
Bestandestyp:	0104 Laubwald/Laubholzforst				
Charakteristik:	Bearbeiter: TB Stöckl; Pfleger				
lfd. Nummer:	3032	Fläche: in m ²	23769	Länge in m:	413
Bestandestyp:	0103 Laub-Nadel-Mischwald/Laub-Nadelholz-Mischforst				
Charakteristik:	Bearbeiter: TB Stöckl; Pfleger				
lfd. Nummer:	3033	Fläche: in m ²	5956	Länge in m:	228
Bestandestyp:	0103 Laub-Nadel-Mischwald/Laub-Nadelholz-Mischforst				
Charakteristik:	Bearbeiter: TB Stöckl; Pfleger				
lfd. Nummer:	3034	Fläche: in m ²	22229	Länge in m:	506
Bestandestyp:	0103 Laub-Nadel-Mischwald/Laub-Nadelholz-Mischforst				
Charakteristik:	Bearbeiter: TB Stöckl; Pfleger				
lfd. Nummer:	3035	Fläche: in m ²	3492	Länge in m:	126
Bestandestyp:	0202 Uferbegleitgehölz				
Charakteristik:	gp33 Bearbeiter: TB Stöckl; Pfleger				
lfd. Nummer:	3036	Fläche: in m ²	7122	Länge in m:	246
Bestandestyp:	0202 Uferbegleitgehölz				
Charakteristik:	Baumschicht 15m hoch, Deckung 80%: Esche, Schwarzerle, Traubenkirsche; Strauchschicht 3m hoch, Deckung 30%: Traubenkirsche, Holler, Esche; Krautschicht Deckung 60%: Brennessel dominiert gp33 Bearbeiter: TB Stöckl; Pfleger				
lfd. Nummer:	3037	Fläche: in m ²	2467	Länge in m:	106
Bestandestyp:	0104 Laubwald/Laubholzforst				
Charakteristik:	Bearbeiter: TB Stöckl; Pfleger				
lfd. Nummer:	3038	Fläche: in m ²	4938	Länge in m:	193
Bestandestyp:	0102 Nadelwald/Nadelholzforst				
Charakteristik:	Bearbeiter: TB Stöckl; Pfleger				
lfd. Nummer:	3039	Fläche: in m ²	2365	Länge in m:	115
Bestandestyp:	0102 Nadelwald/Nadelholzforst				
Charakteristik:	Bearbeiter: TB Stöckl; Pfleger				
lfd. Nummer:	3040	Fläche: in m ²	4831	Länge in m:	262
Bestandestyp:	0202 Uferbegleitgehölz				
Charakteristik:	schicht 12m hoch: Esche, Schwarzerle, Hybridpappel; Strauchschicht 2m hoch: Holler, Traubenkirsche; Krautschicht: Brennessel dominiert gp21 Bearbeiter: TB Stöckl; Pfleger				

lfd. Nummer:	3041	Fläche: in m ²	163421	Länge in m:	1127
Bestandestyp:	0103 Laub-Nadel-Mischwald/Laub-Nadelholz-Mischforst				
Charakteristik:					
	Bearbeiter: TB Stöckl; Pfleger				
lfd. Nummer:	3042	Fläche: in m ²	2570	Länge in m:	112
Bestandestyp:	0102 Nadelwald/Nadelholzforst				
Charakteristik:					
	Bearbeiter: TB Stöckl; Pfleger				
lfd. Nummer:	3043	Fläche: in m ²	35592	Länge in m:	458
Bestandestyp:	0103 Laub-Nadel-Mischwald/Laub-Nadelholz-Mischforst				
Charakteristik:					
	Bearbeiter: TB Stöckl; Pfleger				
lfd. Nummer:	3044	Fläche: in m ²	10737	Länge in m:	355
Bestandestyp:	0103 Laub-Nadel-Mischwald/Laub-Nadelholz-Mischforst				
Charakteristik:					
	Bearbeiter: TB Stöckl; Pfleger				
lfd. Nummer:	3045	Fläche: in m ²	34163	Länge in m:	987
Bestandestyp:	0103 Laub-Nadel-Mischwald/Laub-Nadelholz-Mischforst				
Charakteristik:					
	Bearbeiter: TB Stöckl; Pfleger				
lfd. Nummer:	3046	Fläche: in m ²	3203	Länge in m:	226
Bestandestyp:	0203 Heckenzug				
Charakteristik:					
	Bearbeiter: TB Stöckl; Pfleger				
lfd. Nummer:	3047	Fläche: in m ²	28397	Länge in m:	997
Bestandestyp:	0104 Laubwald/Laubholzforst				
Charakteristik:					
	Bearbeiter: TB Stöckl; Pfleger				
lfd. Nummer:	3048	Fläche: in m ²	8851	Länge in m:	418
Bestandestyp:	0104 Laubwald/Laubholzforst				
Charakteristik:					
	Bearbeiter: TB Stöckl; Pfleger				
lfd. Nummer:	3049	Fläche: in m ²	4014	Länge in m:	191
Bestandestyp:	0203 Heckenzug				
Charakteristik:					
	Bearbeiter: TB Stöckl; Pfleger				
lfd. Nummer:	3050	Fläche: in m ²	1745	Länge in m:	114
Bestandestyp:	0202 Uferbegleitgehölz				
Charakteristik:	naturnaher Bach: 1,5m breit, 20cm tief, stehend; Ufer steil, Verlauf gewunden, Sediment nicht erkennbar gp23				
	Bearbeiter: TB Stöckl; Pfleger				
lfd. Nummer:	3051	Fläche: in m ²	7214	Länge in m:	263
Bestandestyp:	0202 Uferbegleitgehölz				
Charakteristik:	naturnaher Bach: 1,5m breit, 20cm tief, stehend; Ufer steil, Verlauf gewunden, Sediment nicht erkennbar gp23				
	Bearbeiter: TB Stöckl; Pfleger				

lfd. Nummer:	3052	Fläche: in m ²	5485	Länge in m:	196
Bestandestyp:	0202 Uferbegleitgehölz				
Charakteristik:	naturnaher Bach: 1,5m breit, 20cm tief, stehend; Ufer steil, Verlauf gewunden, Sediment nicht erkennbar gp23				
	Bearbeiter: TB Stöckl; Pfleger				
lfd. Nummer:	3053	Fläche: in m ²	5521	Länge in m:	216
Bestandestyp:	0202 Uferbegleitgehölz				
Charakteristik:	naturnaher Bach: 1,5m breit, 20cm tief, stehend; Ufer steil, Verlauf gewunden, Sediment nicht erkennbar gp23				
	Bearbeiter: TB Stöckl; Pfleger				
lfd. Nummer:	3054	Fläche: in m ²	8923	Länge in m:	297
Bestandestyp:	0202 Uferbegleitgehölz				
Charakteristik:	naturnaher Bach: 1,5m breit, 20cm tief, stehend; Ufer steil, Verlauf gewunden, Sediment nicht erkennbar gp23				
	Bearbeiter: TB Stöckl; Pfleger				
lfd. Nummer:	3055	Fläche: in m ²	11506	Länge in m:	320
Bestandestyp:	0104 Laubwald/Laubholzforst				
Charakteristik:					
	Bearbeiter: TB Stöckl; Pfleger				
lfd. Nummer:	3056	Fläche: in m ²	1890	Länge in m:	99
Bestandestyp:	0104 Laubwald/Laubholzforst				
Charakteristik:					
	Bearbeiter: TB Stöckl; Pfleger				
lfd. Nummer:	3057	Fläche: in m ²	116244	Länge in m:	787
Bestandestyp:	0103 Laub-Nadel-Mischwald/Laub-Nadelholz-Mischforst				
Charakteristik:					
	Bearbeiter: TB Stöckl; Pfleger				
lfd. Nummer:	3058	Fläche: in m ²	9548	Länge in m:	198
Bestandestyp:	0202 Uferbegleitgehölz				
Charakteristik:	Baumschicht 15m hoch: Eiche, Esche, Fichte, Schwarzerle; Strauchschicht 3m hoch: Hasel, Traubenkirsche; Krautschicht: Brennessel dominiert; Krautsaum vorhanden gp8				
	Bearbeiter: TB Stöckl; Pfleger				
lfd. Nummer:	3059	Fläche: in m ²	122833	Länge in m:	765
Bestandestyp:	0103 Laub-Nadel-Mischwald/Laub-Nadelholz-Mischforst				
Charakteristik:					
	Bearbeiter: TB Stöckl; Pfleger				
lfd. Nummer:	3060	Fläche: in m ²	12704	Länge in m:	457
Bestandestyp:	0202 Uferbegleitgehölz				
Charakteristik:	Baumschicht 15m hoch: Eiche, Esche, Fichte, Schwarzerle; Strauchschicht 3m hoch: Hasel, Traubenkirsche; Krautschicht: Brennessel dominiert; Krautsaum vorhanden gp8				
	Bearbeiter: TB Stöckl; Pfleger				
lfd. Nummer:	3061	Fläche: in m ²	3299	Länge in m:	116
Bestandestyp:	0104 Laubwald/Laubholzforst				
Charakteristik:					
	Bearbeiter: TB Stöckl; Pfleger				
lfd. Nummer:	3062	Fläche: in m ²	4615	Länge in m:	158
Bestandestyp:	0104 Laubwald/Laubholzforst				
Charakteristik:					
	Bearbeiter: TB Stöckl; Pfleger				

lfd. Nummer:	3063	Fläche: in m ²	1440	Länge in m:	78
Bestandestyp:	0202 Uferbegleitgehölz				
Charakteristik:	Baumschicht 8m hoch: Esche, Schwarzerle; Strauchschicht 3m hoch: Hartriegel, Holler, Traubenkirsche, Krautschicht: Brennessel dominiert; Krautsaum vorhanden gp19				
	Bearbeiter: TB Stöckl; Pfleger				
lfd. Nummer:	3064	Fläche: in m ²	2889	Länge in m:	142
Bestandestyp:	0202 Uferbegleitgehölz				
Charakteristik:	Baumschicht 8m hoch: Esche, Schwarzerle; Strauchschicht 3m hoch: Hartriegel, Holler, Traubenkirsche, Krautschicht: Brennessel dominiert; Krautsaum vorhanden gp19				
	Bearbeiter: TB Stöckl; Pfleger				
lfd. Nummer:	3065	Fläche: in m ²	3876	Länge in m:	212
Bestandestyp:	0202 Uferbegleitgehölz				
Charakteristik:	Baumschicht 8m hoch: Esche, Schwarzerle; Strauchschicht 3m hoch: Hartriegel, Holler, Traubenkirsche, Krautschicht: Brennessel dominiert; Krautsaum vorhanden gp19				
	Bearbeiter: TB Stöckl; Pfleger				
lfd. Nummer:	3066	Fläche: in m ²	2795	Länge in m:	151
Bestandestyp:	0203 Heckenzug				
Charakteristik:					
	Bearbeiter: TB Stöckl; Pfleger				
lfd. Nummer:	3067	Fläche: in m ²	1472	Länge in m:	94
Bestandestyp:	0104 Laubwald/Laubholzforst				
Charakteristik:					
	Bearbeiter: TB Stöckl; Pfleger				
lfd. Nummer:	3068	Fläche: in m ²	6486	Länge in m:	317
Bestandestyp:	0104 Laubwald/Laubholzforst				
Charakteristik:					
	Bearbeiter: TB Stöckl; Pfleger				
lfd. Nummer:	3069	Fläche: in m ²	1087	Länge in m:	80
Bestandestyp:	0104 Laubwald/Laubholzforst				
Charakteristik:					
	Bearbeiter: TB Stöckl; Pfleger				
lfd. Nummer:	3070	Fläche: in m ²	174550	Länge in m:	1049
Bestandestyp:	0102 Nadelwald/Nadelholzforst				
Charakteristik:					
	Bearbeiter: TB Stöckl; Pfleger				
lfd. Nummer:	3071	Fläche: in m ²	651	Länge in m:	55
Bestandestyp:	0102 Nadelwald/Nadelholzforst				
Charakteristik:					
	Bearbeiter: TB Stöckl; Pfleger				
lfd. Nummer:	3072	Fläche: in m ²	5245	Länge in m:	283
Bestandestyp:	0202 Uferbegleitgehölz				
Charakteristik:	Baumschicht 20m hoch: Esche, Schwarzerle, Eiche; Strauchschicht 3m hoch: Schwarzerle, Traubenkirsche, Fichte, Pfaffenkäppchen; Krautschicht: Brennessel, Giersch, Waldzwenke, Gewöhnliche Nelkenwurz, Himbeere; Krautsaum vorhanden gp28				
	Bearbeiter: TB Stöckl; Pfleger				
lfd. Nummer:	3073	Fläche: in m ²	5940	Länge in m:	343
Bestandestyp:	0202 Uferbegleitgehölz				
Charakteristik:	Baumschicht 20m hoch: Esche, Schwarzerle, Eiche; Strauchschicht 3m hoch: Schwarzerle, Traubenkirsche, Fichte, Pfaffenkäppchen; Krautschicht: Brennessel, Giersch, Waldzwenke, Gewöhnliche Nelkenwurz, Himbeere; Krautsaum vorhanden gp28				
	Bearbeiter: TB Stöckl; Pfleger				

lfd. Nummer:	3074	Fläche: in m ²	6889	Länge in m:	295
Bestandestyp:	0202 Uferbegleitgehölz				
Charakteristik:	Baumschicht 20m hoch: Esche, Schwarzerle, Eiche; Strauchschicht 3m hoch: Schwarzerle, Traubenkirsche, Fichte, Pfaffenkäppchen; Krautschicht: Brennessel, Giersch, Waldzwenke, Gewöhnliche Nelkenwurz, Himbeere; Krautsaum vorhanden gp28				
	Bearbeiter: TB Stöckl; Pfleger				
lfd. Nummer:	3075	Fläche: in m ²	2230	Länge in m:	101
Bestandestyp:	0202 Uferbegleitgehölz				
Charakteristik:	Baumschicht 20m hoch: Esche, Schwarzerle, Eiche; Strauchschicht 3m hoch: Schwarzerle, Traubenkirsche, Fichte, Pfaffenkäppchen; Krautschicht: Brennessel, Giersch, Waldzwenke, Gewöhnliche Nelkenwurz, Himbeere; Krautsaum vorhanden gp28				
	Bearbeiter: TB Stöckl; Pfleger				
lfd. Nummer:	3076	Fläche: in m ²	21529	Länge in m:	296
Bestandestyp:	0103 Laub-Nadel-Mischwald/Laub-Nadelholz-Mischforst				
Charakteristik:					
	Bearbeiter: TB Stöckl; Pfleger				
lfd. Nummer:	3077	Fläche: in m ²	6355	Länge in m:	175
Bestandestyp:	0103 Laub-Nadel-Mischwald/Laub-Nadelholz-Mischforst				
Charakteristik:					
	Bearbeiter: TB Stöckl; Pfleger				
lfd. Nummer:	3078	Fläche: in m ²	25117	Länge in m:	791
Bestandestyp:	0202 Uferbegleitgehölz				
Charakteristik:	Baumschicht 15m hoch: Esche, Schwarzerle; Strauchschicht 3m hoch: Schwarzerle, Esche, Hasel, Bergulme; Krautschicht: Brennessel, Waldzwenke, Himbeere gp25				
	Bearbeiter: TB Stöckl; Pfleger				
lfd. Nummer:	3079	Fläche: in m ²	7863	Länge in m:	233
Bestandestyp:	0104 Laubwald/Laubholzforst				
Charakteristik:					
	Bearbeiter: TB Stöckl; Pfleger				
lfd. Nummer:	3080	Fläche: in m ²	3005	Länge in m:	126
Bestandestyp:	0104 Laubwald/Laubholzforst				
Charakteristik:					
	Bearbeiter: TB Stöckl; Pfleger				
lfd. Nummer:	3081	Fläche: in m ²	2175	Länge in m:	134
Bestandestyp:	0103 Laub-Nadel-Mischwald/Laub-Nadelholz-Mischforst				
Charakteristik:					
	Bearbeiter: TB Stöckl; Pfleger				
lfd. Nummer:	3082	Fläche: in m ²	1259	Länge in m:	89
Bestandestyp:	0103 Laub-Nadel-Mischwald/Laub-Nadelholz-Mischforst				
Charakteristik:					
	Bearbeiter: TB Stöckl; Pfleger				
lfd. Nummer:	3083	Fläche: in m ²	3400	Länge in m:	164
Bestandestyp:	0202 Uferbegleitgehölz				
Charakteristik:	Baumschicht 20m hoch: Schwarzerle, Esche, Eiche, Salweide; Strauchschicht 3m hoch: Traubenkirsche, Holler, Esche, Bergahorn; Krautschicht: Brennessel, Hopfen, Hombeere; Krautsaum vorhanden gp26				
	Bearbeiter: TB Stöckl; Pfleger				
lfd. Nummer:	3084	Fläche: in m ²	4198	Länge in m:	171
Bestandestyp:	0202 Uferbegleitgehölz				
Charakteristik:	Baumschicht 20m hoch: Schwarzerle, Esche, Eiche, Salweide; Strauchschicht 3m hoch: Traubenkirsche, Holler, Esche, Bergahorn; Krautschicht: Brennessel, Hopfen, Hombeere; Krautsaum vorhanden gp26				
	Bearbeiter: TB Stöckl; Pfleger				

lfd. Nummer:	3085	Fläche: in m ²	36061	Länge in m:	517
Bestandestyp:	0103 Laub-Nadel-Mischwald/Laub-Nadelholz-Mischforst				
Charakteristik:	Bearbeiter: TB Stöckl; Pfleger				
lfd. Nummer:	3086	Fläche: in m ²	1128	Länge in m:	65
Bestandestyp:	0103 Laub-Nadel-Mischwald/Laub-Nadelholz-Mischforst				
Charakteristik:	Bearbeiter: TB Stöckl; Pfleger				
lfd. Nummer:	3087	Fläche: in m ²	8971	Länge in m:	469
Bestandestyp:	0103 Laub-Nadel-Mischwald/Laub-Nadelholz-Mischforst				
Charakteristik:	Bearbeiter: TB Stöckl; Pfleger				
lfd. Nummer:	3088	Fläche: in m ²	4392	Länge in m:	180
Bestandestyp:	0204 Streuobstbestand (Streuobstwiese/-weide, Obstbaumreihen)				
Charakteristik:	Bearbeiter: TB Stöckl; Pfleger				
lfd. Nummer:	3089	Fläche: in m ²	348	Länge in m:	38
Bestandestyp:	0204 Streuobstbestand (Streuobstwiese/-weide, Obstbaumreihen)				
Charakteristik:	Bearbeiter: TB Stöckl; Pfleger				
lfd. Nummer:	3090	Fläche: in m ²	1188	Länge in m:	87
Bestandestyp:	0204 Streuobstbestand (Streuobstwiese/-weide, Obstbaumreihen)				
Charakteristik:	Bearbeiter: TB Stöckl; Pfleger				
lfd. Nummer:	3091	Fläche: in m ²	5167	Länge in m:	202
Bestandestyp:	0204 Streuobstbestand (Streuobstwiese/-weide, Obstbaumreihen)				
Charakteristik:	Bearbeiter: TB Stöckl; Pfleger				
lfd. Nummer:	3092	Fläche: in m ²	1204	Länge in m:	80
Bestandestyp:	0204 Streuobstbestand (Streuobstwiese/-weide, Obstbaumreihen)				
Charakteristik:	Bearbeiter: TB Stöckl; Pfleger				
lfd. Nummer:	3093	Fläche: in m ²	384	Länge in m:	43
Bestandestyp:	0204 Streuobstbestand (Streuobstwiese/-weide, Obstbaumreihen)				
Charakteristik:	Bearbeiter: TB Stöckl; Pfleger				
lfd. Nummer:	3094	Fläche: in m ²	10014	Länge in m:	355
Bestandestyp:	0204 Streuobstbestand (Streuobstwiese/-weide, Obstbaumreihen)				
Charakteristik:	Bearbeiter: TB Stöckl; Pfleger				
lfd. Nummer:	3095	Fläche: in m ²	2552	Länge in m:	153
Bestandestyp:	0204 Streuobstbestand (Streuobstwiese/-weide, Obstbaumreihen)				
Charakteristik:	Bearbeiter: TB Stöckl; Pfleger				
lfd. Nummer:	3096	Fläche: in m ²	941	Länge in m:	69
Bestandestyp:	0204 Streuobstbestand (Streuobstwiese/-weide, Obstbaumreihen)				
Charakteristik:	Bearbeiter: TB Stöckl; Pfleger				

lfd. Nummer:	3097	Fläche: in m ²	807	Länge in m:	73
Bestandestyp:	0204 Streuobstbestand (Streuobstwiese/-weide, Obstbaumreihen)				
Charakteristik:	Bearbeiter: TB Stöckl; Pfleger				
lfd. Nummer:	3098	Fläche: in m ²	463	Länge in m:	54
Bestandestyp:	0204 Streuobstbestand (Streuobstwiese/-weide, Obstbaumreihen)				
Charakteristik:	Bearbeiter: TB Stöckl; Pfleger				
lfd. Nummer:	3099	Fläche: in m ²	3964	Länge in m:	148
Bestandestyp:	030802 Mesophile, "bunte" Fettwiese und die meisten Magerrasen, -weiden				
Charakteristik:	eher intensive mesophile Fettwiese: Flockenblume, Hornklee, Schafgarbe, Goldhafer, Rotklee ap4				
	Bearbeiter: TB Stöckl; Pfleger				
lfd. Nummer:	3100	Fläche: in m ²	1032	Länge in m:	67
Bestandestyp:	0204 Streuobstbestand (Streuobstwiese/-weide, Obstbaumreihen)				
Charakteristik:	Bearbeiter: TB Stöckl; Pfleger				
lfd. Nummer:	3101	Fläche: in m ²	612	Länge in m:	51
Bestandestyp:	0204 Streuobstbestand (Streuobstwiese/-weide, Obstbaumreihen)				
Charakteristik:	Bearbeiter: TB Stöckl; Pfleger				
lfd. Nummer:	3102	Fläche: in m ²	4956	Länge in m:	186
Bestandestyp:	0204 Streuobstbestand (Streuobstwiese/-weide, Obstbaumreihen)				
Charakteristik:	Bearbeiter: TB Stöckl; Pfleger				
lfd. Nummer:	3103	Fläche: in m ²	953	Länge in m:	70
Bestandestyp:	0204 Streuobstbestand (Streuobstwiese/-weide, Obstbaumreihen)				
Charakteristik:	Bearbeiter: TB Stöckl; Pfleger				
lfd. Nummer:	3104	Fläche: in m ²	300	Länge in m:	41
Bestandestyp:	0204 Streuobstbestand (Streuobstwiese/-weide, Obstbaumreihen)				
Charakteristik:	Bearbeiter: TB Stöckl; Pfleger				
lfd. Nummer:	3105	Fläche: in m ²	306	Länge in m:	38
Bestandestyp:	0204 Streuobstbestand (Streuobstwiese/-weide, Obstbaumreihen)				
Charakteristik:	Bearbeiter: TB Stöckl; Pfleger				
lfd. Nummer:	3106	Fläche: in m ²	294	Länge in m:	31
Bestandestyp:	0401 Stehendes Gewässer				
Charakteristik:	naturferner Hoftecih: Ufer mit Holz befestigt gp16				
	Bearbeiter: TB Stöckl; Pfleger				
lfd. Nummer:	3107	Fläche: in m ²	512	Länge in m:	50
Bestandestyp:	0204 Streuobstbestand (Streuobstwiese/-weide, Obstbaumreihen)				
Charakteristik:	Bearbeiter: TB Stöckl; Pfleger				
lfd. Nummer:	3108	Fläche: in m ²	769	Länge in m:	71
Bestandestyp:	0204 Streuobstbestand (Streuobstwiese/-weide, Obstbaumreihen)				
Charakteristik:	Bearbeiter: TB Stöckl; Pfleger				

lfd. Nummer:	3109	Fläche: in m ²	9767	Länge in m:	225
Bestandestyp:	0603 Deponien				
Charakteristik:					
	Bearbeiter: TB Stöckl; Pfleger				
lfd. Nummer:	3110	Fläche: in m ²	926	Länge in m:	69
Bestandestyp:	0204 Streuobstbestand (Streuobstwiese/-weide, Obstbaumreihen)				
Charakteristik:					
	Bearbeiter: TB Stöckl; Pfleger				
lfd. Nummer:	3111	Fläche: in m ²	723	Länge in m:	103
Bestandestyp:	030802 Mesophile, "bunte" Fettwiese und die meisten Magerrasen, -weiden				
Charakteristik:	eher intensive mesophile Fettwiese: Flockenblume, Hornklee, Schafgarbe, Goldhafer, Rotklee ap4				
	Bearbeiter: TB Stöckl; Pfleger				
lfd. Nummer:	3112	Fläche: in m ²	1560	Länge in m:	79
Bestandestyp:	0204 Streuobstbestand (Streuobstwiese/-weide, Obstbaumreihen)				
Charakteristik:					
	Bearbeiter: TB Stöckl; Pfleger				
lfd. Nummer:	3113	Fläche: in m ²	629	Länge in m:	58
Bestandestyp:	0401 Stehendes Gewässer				
Charakteristik:	eher naturferner Fischteich: Ufer steil, verwurzelt, Fischbesatz gp20				
	Bearbeiter: TB Stöckl; Pfleger				
lfd. Nummer:	3114	Fläche: in m ²	1463	Länge in m:	108
Bestandestyp:	030303 Sukzessionsfläche von frischem artenreichem Magergrünland				
Charakteristik:	Bachstaudenflur mit Kohldistel, Brennessel ap26				
	Bearbeiter: TB Stöckl; Pfleger				
lfd. Nummer:	3115	Fläche: in m ²	696	Länge in m:	61
Bestandestyp:	030303 Sukzessionsfläche von frischem artenreichem Magergrünland				
Charakteristik:	Bachstaudenflur mit Kohldistel, Brennessel ap26				
	Bearbeiter: TB Stöckl; Pfleger				
lfd. Nummer:	3116	Fläche: in m ²	746	Länge in m:	55
Bestandestyp:	0204 Streuobstbestand (Streuobstwiese/-weide, Obstbaumreihen)				
Charakteristik:					
	Bearbeiter: TB Stöckl; Pfleger				
lfd. Nummer:	3117	Fläche: in m ²	420	Länge in m:	52
Bestandestyp:	0204 Streuobstbestand (Streuobstwiese/-weide, Obstbaumreihen)				
Charakteristik:					
	Bearbeiter: TB Stöckl; Pfleger				
lfd. Nummer:	3118	Fläche: in m ²	3235	Länge in m:	118
Bestandestyp:	0204 Streuobstbestand (Streuobstwiese/-weide, Obstbaumreihen)				
Charakteristik:					
	Bearbeiter: TB Stöckl; Pfleger				
lfd. Nummer:	3119	Fläche: in m ²	430	Länge in m:	46
Bestandestyp:	0204 Streuobstbestand (Streuobstwiese/-weide, Obstbaumreihen)				
Charakteristik:					
	Bearbeiter: TB Stöckl; Pfleger				
lfd. Nummer:	3120	Fläche: in m ²	839	Länge in m:	75
Bestandestyp:	0201 Kleinstwaldfläche ("Feldgehölz"), Gebüsch oder Baumgruppe unter 1000m²				
Charakteristik:	Feldgehölz auf Böschung: Baumschicht 20m hoch, Deckung 70%: Esche, Eiche; Strauchschicht 2m hoch Deckung 15%: Vogelbeer, Esche, Holler; Krautschicht Deckung 40%: Brennessel dominiert ap20				
	Bearbeiter: TB Stöckl; Pfleger				

lfd. Nummer:	3121	Fläche: in m ²	261	Länge in m:	41
Bestandestyp:	0201 Kleinstwaldfläche ("Feldgehölz"), Gebüsch oder Baumgruppe unter 1000m²				
Charakteristik:	Feldgehölz: Baumschicht 15m hoch, Deckung 90 %: Eiche, Esche, Schwarzerle, Strauchschicht 2m hoch Deckung 30%: Traubenkirsche, Wolliger Schneeball, Schwarzerle; Krautschicht Deckung 50%: Himbeere, Brombeere, Gundermann, Gewöhnliche Nelkenwurz ap22				
	Bearbeiter: TB Stöckl; Pfleger				
lfd. Nummer:	3122	Fläche: in m ²	655	Länge in m:	89
Bestandestyp:	030802 Mesophile, "bunte" Fettwiese und die meisten Magerrasen, -weiden				
Charakteristik:	eher intensive mesophile Fettwiese: Flockenblume, Hornklee, Schafgarbe, Goldhafer, Rotklee ap4				
	Bearbeiter: TB Stöckl; Pfleger				
lfd. Nummer:	3123	Fläche: in m ²	2058	Länge in m:	97
Bestandestyp:	030303 Sukzessionsfläche von frischem artenreichem Magergrünland				
Charakteristik:	Wiesenbrache, dominiert von Brennessel, Knäuelgras, Hohlzahn, Ackerkratzdistel ap23				
	Bearbeiter: TB Stöckl; Pfleger				
lfd. Nummer:	3124	Fläche: in m ²	4936	Länge in m:	150
Bestandestyp:	030303 Sukzessionsfläche von frischem artenreichem Magergrünland				
Charakteristik:	Wiesenbrache, dominiert von Brennessel, Knäuelgras, Hohlzahn, Ackerkratzdistel ap23				
	Bearbeiter: TB Stöckl; Pfleger				
lfd. Nummer:	3125	Fläche: in m ²	337	Länge in m:	46
Bestandestyp:	0304 Sukzessionsfläche in ehemaligen Intensivgebieten				
Charakteristik:					
	Bearbeiter: TB Stöckl; Pfleger				
lfd. Nummer:	3126	Fläche: in m ²	601	Länge in m:	56
Bestandestyp:	0204 Streuobstbestand (Streuobstwiese/-weide, Obstbaumreihen)				
Charakteristik:					
	Bearbeiter: TB Stöckl; Pfleger				
lfd. Nummer:	3127	Fläche: in m ²	795	Länge in m:	59
Bestandestyp:	0204 Streuobstbestand (Streuobstwiese/-weide, Obstbaumreihen)				
Charakteristik:					
	Bearbeiter: TB Stöckl; Pfleger				
lfd. Nummer:	3128	Fläche: in m ²	463	Länge in m:	45
Bestandestyp:	0204 Streuobstbestand (Streuobstwiese/-weide, Obstbaumreihen)				
Charakteristik:					
	Bearbeiter: TB Stöckl; Pfleger				
lfd. Nummer:	3129	Fläche: in m ²	1718	Länge in m:	83
Bestandestyp:	0204 Streuobstbestand (Streuobstwiese/-weide, Obstbaumreihen)				
Charakteristik:					
	Bearbeiter: TB Stöckl; Pfleger				
lfd. Nummer:	3130	Fläche: in m ²	4437	Länge in m:	139
Bestandestyp:	0204 Streuobstbestand (Streuobstwiese/-weide, Obstbaumreihen)				
Charakteristik:					
	Bearbeiter: TB Stöckl; Pfleger				
lfd. Nummer:	3131	Fläche: in m ²	884	Länge in m:	60
Bestandestyp:	0204 Streuobstbestand (Streuobstwiese/-weide, Obstbaumreihen)				
Charakteristik:					
	Bearbeiter: TB Stöckl; Pfleger				
lfd. Nummer:	3132	Fläche: in m ²	1593	Länge in m:	116
Bestandestyp:	0204 Streuobstbestand (Streuobstwiese/-weide, Obstbaumreihen)				
Charakteristik:					
	Bearbeiter: TB Stöckl; Pfleger				

lfd. Nummer:	3133	Fläche: in m ²	1069	Länge in m:	81
Bestandestyp:	0204 Streuobstbestand (Streuobstwiese/-weide, Obstbaumreihen)				
Charakteristik:	Bearbeiter: TB Stöckl; Pfleger				
lfd. Nummer:	3134	Fläche: in m ²	553	Länge in m:	62
Bestandestyp:	0204 Streuobstbestand (Streuobstwiese/-weide, Obstbaumreihen)				
Charakteristik:	Bearbeiter: TB Stöckl; Pfleger				
lfd. Nummer:	3135	Fläche: in m ²	1404	Länge in m:	84
Bestandestyp:	0204 Streuobstbestand (Streuobstwiese/-weide, Obstbaumreihen)				
Charakteristik:	Bearbeiter: TB Stöckl; Pfleger				
lfd. Nummer:	3136	Fläche: in m ²	496	Länge in m:	55
Bestandestyp:	0204 Streuobstbestand (Streuobstwiese/-weide, Obstbaumreihen)				
Charakteristik:	Bearbeiter: TB Stöckl; Pfleger				
lfd. Nummer:	3137	Fläche: in m ²	566	Länge in m:	49
Bestandestyp:	0204 Streuobstbestand (Streuobstwiese/-weide, Obstbaumreihen)				
Charakteristik:	Bearbeiter: TB Stöckl; Pfleger				
lfd. Nummer:	3138	Fläche: in m ²	264	Länge in m:	38
Bestandestyp:	0401 Stehendes Gewässer				
Charakteristik:	Naturnaher Teich, Besatz mit kleinen Fische; ufer flach bis steil, stellenweise Verlandung mit Seggen und Schilf; Oberfläche zu 1/3 mit Algen bedeckt; Wasser eher sauber gp17				
	Bearbeiter: TB Stöckl; Pfleger				
lfd. Nummer:	3139	Fläche: in m ²	788	Länge in m:	85
Bestandestyp:	0204 Streuobstbestand (Streuobstwiese/-weide, Obstbaumreihen)				
Charakteristik:	Bearbeiter: TB Stöckl; Pfleger				
lfd. Nummer:	3140	Fläche: in m ²	299	Länge in m:	47
Bestandestyp:	0401 Stehendes Gewässer				
Charakteristik:	naturferner Löschteich mit betonierten Ufern gp18				
	Bearbeiter: TB Stöckl; Pfleger				
lfd. Nummer:	3141	Fläche: in m ²	1047	Länge in m:	79
Bestandestyp:	0204 Streuobstbestand (Streuobstwiese/-weide, Obstbaumreihen)				
Charakteristik:	Bearbeiter: TB Stöckl; Pfleger				
lfd. Nummer:	3142	Fläche: in m ²	2021	Länge in m:	103
Bestandestyp:	0204 Streuobstbestand (Streuobstwiese/-weide, Obstbaumreihen)				
Charakteristik:	Bearbeiter: TB Stöckl; Pfleger				
lfd. Nummer:	3143	Fläche: in m ²	819	Länge in m:	62
Bestandestyp:	0204 Streuobstbestand (Streuobstwiese/-weide, Obstbaumreihen)				
Charakteristik:	Bearbeiter: TB Stöckl; Pfleger				
lfd. Nummer:	3144	Fläche: in m ²	731	Länge in m:	61
Bestandestyp:	0204 Streuobstbestand (Streuobstwiese/-weide, Obstbaumreihen)				
Charakteristik:	Bearbeiter: TB Stöckl; Pfleger				

lfd. Nummer:	3145	Fläche: in m ²	1112	Länge in m:	76
Bestandestyp:	0204 Streuobstbestand (Streuobstwiese/-weide, Obstbaumreihen)				
Charakteristik:					
	Bearbeiter: TB Stöckl; Pfleger				
lfd. Nummer:	3146	Fläche: in m ²	41321	Länge in m:	864
Bestandestyp:	0306 Neubewaldung/Aufforstung				
Charakteristik:					
	Bearbeiter: TB Stöckl; Pfleger				
lfd. Nummer:	3147	Fläche: in m ²	488	Länge in m:	46
Bestandestyp:	0204 Streuobstbestand (Streuobstwiese/-weide, Obstbaumreihen)				
Charakteristik:					
	Bearbeiter: TB Stöckl; Pfleger				
lfd. Nummer:	3148	Fläche: in m ²	528	Länge in m:	52
Bestandestyp:	0204 Streuobstbestand (Streuobstwiese/-weide, Obstbaumreihen)				
Charakteristik:					
	Bearbeiter: TB Stöckl; Pfleger				
lfd. Nummer:	3149	Fläche: in m ²	549	Länge in m:	47
Bestandestyp:	0204 Streuobstbestand (Streuobstwiese/-weide, Obstbaumreihen)				
Charakteristik:					
	Bearbeiter: TB Stöckl; Pfleger				
lfd. Nummer:	3150	Fläche: in m ²	84	Länge in m:	22
Bestandestyp:	0204 Streuobstbestand (Streuobstwiese/-weide, Obstbaumreihen)				
Charakteristik:					
	Bearbeiter: TB Stöckl; Pfleger				
lfd. Nummer:	3151	Fläche: in m ²	147	Länge in m:	23
Bestandestyp:	0401 Stehendes Gewässer				
Charakteristik:	mäßig naturnaher Hofteich mit steilen Ufern, schwachem Algenaufwuchs an der Oberfläche; kein Fischbesatz gp22				
	Bearbeiter: TB Stöckl; Pfleger				
lfd. Nummer:	3152	Fläche: in m ²	680	Länge in m:	71
Bestandestyp:	0204 Streuobstbestand (Streuobstwiese/-weide, Obstbaumreihen)				
Charakteristik:					
	Bearbeiter: TB Stöckl; Pfleger				
lfd. Nummer:	3153	Fläche: in m ²	882	Länge in m:	84
Bestandestyp:	0204 Streuobstbestand (Streuobstwiese/-weide, Obstbaumreihen)				
Charakteristik:					
	Bearbeiter: TB Stöckl; Pfleger				
lfd. Nummer:	3154	Fläche: in m ²	1096	Länge in m:	69
Bestandestyp:	0204 Streuobstbestand (Streuobstwiese/-weide, Obstbaumreihen)				
Charakteristik:					
	Bearbeiter: TB Stöckl; Pfleger				
lfd. Nummer:	3155	Fläche: in m ²	790	Länge in m:	71
Bestandestyp:	0204 Streuobstbestand (Streuobstwiese/-weide, Obstbaumreihen)				
Charakteristik:					
	Bearbeiter: TB Stöckl; Pfleger				
lfd. Nummer:	3156	Fläche: in m ²	898	Länge in m:	56
Bestandestyp:	0204 Streuobstbestand (Streuobstwiese/-weide, Obstbaumreihen)				
Charakteristik:					
	Bearbeiter: TB Stöckl; Pfleger				

lfd. Nummer:	3157	Fläche: in m ²	3576	Länge in m:	119
Bestandestyp:	0204 Streuobstbestand (Streuobstwiese/-weide, Obstbaumreihen)				
Charakteristik:	Bearbeiter: TB Stöckl; Pfleger				
lfd. Nummer:	3158	Fläche: in m ²	573	Länge in m:	51
Bestandestyp:	0204 Streuobstbestand (Streuobstwiese/-weide, Obstbaumreihen)				
Charakteristik:	Bearbeiter: TB Stöckl; Pfleger				
lfd. Nummer:	3159	Fläche: in m ²	780	Länge in m:	61
Bestandestyp:	0204 Streuobstbestand (Streuobstwiese/-weide, Obstbaumreihen)				
Charakteristik:	Bearbeiter: TB Stöckl; Pfleger				
lfd. Nummer:	3160	Fläche: in m ²	1026	Länge in m:	79
Bestandestyp:	0203 Heckenzug				
Charakteristik:	Bearbeiter: TB Stöckl; Pfleger				
lfd. Nummer:	3161	Fläche: in m ²	3582	Länge in m:	131
Bestandestyp:	0202 Uferbegleitgehölz				
Charakteristik:	Baumschicht 15m hoch: Eiche, Esche, Fichte, Schwarzerle; Strauchschicht 3m hoch: Hasel, Traubenkirsche; Krautschicht: Brennessel dominiert; Krautsaum vorhanden gp8				
	Bearbeiter: TB Stöckl; Pfleger				
lfd. Nummer:	3162	Fläche: in m ²	1865	Länge in m:	121
Bestandestyp:	0204 Streuobstbestand (Streuobstwiese/-weide, Obstbaumreihen)				
Charakteristik:	Bearbeiter: TB Stöckl; Pfleger				
lfd. Nummer:	3163	Fläche: in m ²	360	Länge in m:	35
Bestandestyp:	0401 Stehendes Gewässer				
Charakteristik:	2 naturferne Fischteiche mit holzbefestigten Ufern gp15				
	Bearbeiter: TB Stöckl; Pfleger				
lfd. Nummer:	3164	Fläche: in m ²	882	Länge in m:	60
Bestandestyp:	0204 Streuobstbestand (Streuobstwiese/-weide, Obstbaumreihen)				
Charakteristik:	Bearbeiter: TB Stöckl; Pfleger				
lfd. Nummer:	3165	Fläche: in m ²	7954	Länge in m:	286
Bestandestyp:	0104 Laubwald/Laubholzforst				
Charakteristik:	Bearbeiter: TB Stöckl; Pfleger				
lfd. Nummer:	3166	Fläche: in m ²	2122	Länge in m:	90
Bestandestyp:	0202 Uferbegleitgehölz				
Charakteristik:	Baumschicht 15m hoch, Deckung 80%: Esche, Schwarzerle, Traubenkirsche; Strauchschicht 3m hoch, Deckung 30%: Traubenkirsche, Holler, Esche; Krautschicht Deckung 60%: Brennessel dominiert gp33				
	Bearbeiter: TB Stöckl; Pfleger				
lfd. Nummer:	3167	Fläche: in m ²	2420	Länge in m:	133
Bestandestyp:	0204 Streuobstbestand (Streuobstwiese/-weide, Obstbaumreihen)				
Charakteristik:	Bearbeiter: TB Stöckl; Pfleger				
lfd. Nummer:	3168	Fläche: in m ²	874	Länge in m:	74
Bestandestyp:	0204 Streuobstbestand (Streuobstwiese/-weide, Obstbaumreihen)				
Charakteristik:	Bearbeiter: TB Stöckl; Pfleger				

lfd. Nummer:	3169	Fläche: in m ²	2936	Länge in m:	140
Bestandestyp:	0204 Streuobstbestand (Streuobstwiese/-weide, Obstbaumreihen)				
Charakteristik:					
	Bearbeiter: TB Stöckl; Pfleger				
lfd. Nummer:	3170	Fläche: in m ²	2902	Länge in m:	155
Bestandestyp:	0204 Streuobstbestand (Streuobstwiese/-weide, Obstbaumreihen)				
Charakteristik:					
	Bearbeiter: TB Stöckl; Pfleger				
lfd. Nummer:	3171	Fläche: in m ²	889	Länge in m:	103
Bestandestyp:	030802 Mesophile, "bunte" Fettwiese und die meisten Magerrasen, -weiden				
Charakteristik:	Magerwiese auf Straßenböschung: Glatthafer, Wilde Möhre, Ackerwitwenblume, Flockenblume; teilweise noch nicht gemäht ap18				
	Bearbeiter: TB Stöckl; Pfleger				
lfd. Nummer:	3172	Fläche: in m ²	1133	Länge in m:	101
Bestandestyp:	0204 Streuobstbestand (Streuobstwiese/-weide, Obstbaumreihen)				
Charakteristik:					
	Bearbeiter: TB Stöckl; Pfleger				
lfd. Nummer:	3173	Fläche: in m ²	1049	Länge in m:	75
Bestandestyp:	0306 Neubewaldung/Aufforstung				
Charakteristik:					
	Bearbeiter: TB Stöckl; Pfleger				
lfd. Nummer:	3174	Fläche: in m ²	295	Länge in m:	42
Bestandestyp:	0204 Streuobstbestand (Streuobstwiese/-weide, Obstbaumreihen)				
Charakteristik:					
	Bearbeiter: TB Stöckl; Pfleger				
lfd. Nummer:	3175	Fläche: in m ²	218	Länge in m:	30
Bestandestyp:	0204 Streuobstbestand (Streuobstwiese/-weide, Obstbaumreihen)				
Charakteristik:					
	Bearbeiter: TB Stöckl; Pfleger				
lfd. Nummer:	3176	Fläche: in m ²	740	Länge in m:	60
Bestandestyp:	0204 Streuobstbestand (Streuobstwiese/-weide, Obstbaumreihen)				
Charakteristik:					
	Bearbeiter: TB Stöckl; Pfleger				
lfd. Nummer:	3177	Fläche: in m ²	475	Länge in m:	42
Bestandestyp:	0204 Streuobstbestand (Streuobstwiese/-weide, Obstbaumreihen)				
Charakteristik:					
	Bearbeiter: TB Stöckl; Pfleger				
lfd. Nummer:	3178	Fläche: in m ²	2449	Länge in m:	183
Bestandestyp:	0204 Streuobstbestand (Streuobstwiese/-weide, Obstbaumreihen)				
Charakteristik:					
	Bearbeiter: TB Stöckl; Pfleger				
lfd. Nummer:	3179	Fläche: in m ²	337	Länge in m:	36
Bestandestyp:	0204 Streuobstbestand (Streuobstwiese/-weide, Obstbaumreihen)				
Charakteristik:					
	Bearbeiter: TB Stöckl; Pfleger				
lfd. Nummer:	3180	Fläche: in m ²	6344	Länge in m:	220
Bestandestyp:	030303 Sukzessionsfläche von frischem artenreichem Magergrünland				
Charakteristik:	Sukzessionsfläche mit bis 4m hohen Weiden; Rainfarn, Reitgras, Ackerkratzdistel, Einjährigem Berufkraut, Weiderich, Kohldistel, Brennessel, Gewöhnlichem Beifuß, Wasserminze ap17				
	Bearbeiter: TB Stöckl; Pfleger				

lfd. Nummer:	3181	Fläche: in m ²	1943	Länge in m:	157
Bestandestyp:	0204 Streuobstbestand (Streuobstwiese/-weide, Obstbaumreihen)				
Charakteristik:	Bearbeiter: TB Stöckl; Pfleger				
lfd. Nummer:	3182	Fläche: in m ²	8183	Länge in m:	290
Bestandestyp:	0204 Streuobstbestand (Streuobstwiese/-weide, Obstbaumreihen)				
Charakteristik:	Bearbeiter: TB Stöckl; Pfleger				
lfd. Nummer:	3183	Fläche: in m ²	2691	Länge in m:	146
Bestandestyp:	0204 Streuobstbestand (Streuobstwiese/-weide, Obstbaumreihen)				
Charakteristik:	Bearbeiter: TB Stöckl; Pfleger				
lfd. Nummer:	3184	Fläche: in m ²	1528	Länge in m:	96
Bestandestyp:	0204 Streuobstbestand (Streuobstwiese/-weide, Obstbaumreihen)				
Charakteristik:	Bearbeiter: TB Stöckl; Pfleger				
lfd. Nummer:	3185	Fläche: in m ²	5849	Länge in m:	193
Bestandestyp:	0204 Streuobstbestand (Streuobstwiese/-weide, Obstbaumreihen)				
Charakteristik:	Bearbeiter: TB Stöckl; Pfleger				
lfd. Nummer:	3186	Fläche: in m ²	1057	Länge in m:	74
Bestandestyp:	0204 Streuobstbestand (Streuobstwiese/-weide, Obstbaumreihen)				
Charakteristik:	Bearbeiter: TB Stöckl; Pfleger				
lfd. Nummer:	3187	Fläche: in m ²	8807	Länge in m:	215
Bestandestyp:	0204 Streuobstbestand (Streuobstwiese/-weide, Obstbaumreihen)				
Charakteristik:	Bearbeiter: TB Stöckl; Pfleger				
lfd. Nummer:	3188	Fläche: in m ²	907	Länge in m:	83
Bestandestyp:	0204 Streuobstbestand (Streuobstwiese/-weide, Obstbaumreihen)				
Charakteristik:	Bearbeiter: TB Stöckl; Pfleger				
lfd. Nummer:	3189	Fläche: in m ²	525	Länge in m:	47
Bestandestyp:	0306 Neubewaldung/Aufforstung				
Charakteristik:	Bearbeiter: TB Stöckl; Pfleger				
lfd. Nummer:	3190	Fläche: in m ²	2026	Länge in m:	177
Bestandestyp:	0203 Heckenzug				
Charakteristik:	Bearbeiter: TB Stöckl; Pfleger				
lfd. Nummer:	3191	Fläche: in m ²	3254	Länge in m:	142
Bestandestyp:	0204 Streuobstbestand (Streuobstwiese/-weide, Obstbaumreihen)				
Charakteristik:	Bearbeiter: TB Stöckl; Pfleger				
lfd. Nummer:	3192	Fläche: in m ²	2241	Länge in m:	93
Bestandestyp:	0204 Streuobstbestand (Streuobstwiese/-weide, Obstbaumreihen)				
Charakteristik:	Bearbeiter: TB Stöckl; Pfleger				

lfd. Nummer:	3193	Fläche: in m ²	1536	Länge in m:	78
Bestandestyp:	0204 Streuobstbestand (Streuobstwiese/-weide, Obstbaumreihen)				
Charakteristik:	Bearbeiter: TB Stöckl; Pfleger				
lfd. Nummer:	3194	Fläche: in m ²	584	Länge in m:	48
Bestandestyp:	0204 Streuobstbestand (Streuobstwiese/-weide, Obstbaumreihen)				
Charakteristik:	Bearbeiter: TB Stöckl; Pfleger				
lfd. Nummer:	3195	Fläche: in m ²	428	Länge in m:	45
Bestandestyp:	0401 Stehendes Gewässer				
Charakteristik:	naturnaher Hofteich mit Uferghölz: starke Verlandungstendenz, nur mehr wenig freie Wasserfläche, dafür Schlammflächen und Rohrglanzgrasbestände; Ufer flach gp13				
	Bearbeiter: TB Stöckl; Pfleger				
lfd. Nummer:	3196	Fläche: in m ²	1226	Länge in m:	73
Bestandestyp:	0204 Streuobstbestand (Streuobstwiese/-weide, Obstbaumreihen)				
Charakteristik:	Bearbeiter: TB Stöckl; Pfleger				
lfd. Nummer:	3197	Fläche: in m ²	2185	Länge in m:	94
Bestandestyp:	0204 Streuobstbestand (Streuobstwiese/-weide, Obstbaumreihen)				
Charakteristik:	Bearbeiter: TB Stöckl; Pfleger				
lfd. Nummer:	3198	Fläche: in m ²	1936	Länge in m:	102
Bestandestyp:	0204 Streuobstbestand (Streuobstwiese/-weide, Obstbaumreihen)				
Charakteristik:	Bearbeiter: TB Stöckl; Pfleger				
lfd. Nummer:	3199	Fläche: in m ²	2053	Länge in m:	97
Bestandestyp:	0202 Uferbegleitgehölz				
Charakteristik:	Baumschicht 15m hoch, Deckung 80%: Esche, Schwarzerle, Traubenkirsche; Strauchschicht 3m hoch, Deckung 30%: Traubenkirsche, Holler, Esche; Krautschicht Deckung 60%: Brennessel dominiert gp33				
	Bearbeiter: TB Stöckl; Pfleger				
lfd. Nummer:	3200	Fläche: in m ²	911	Länge in m:	83
Bestandestyp:	0401 Stehendes Gewässer				
Charakteristik:	mäßig naturnaher Teich mit flachen Ufern, Verlandungszone und überhängenden Ästen, aber rel. stark gepflegt; Fischbesatz gp12				
	Bearbeiter: TB Stöckl; Pfleger				
lfd. Nummer:	3201	Fläche: in m ²	2428	Länge in m:	144
Bestandestyp:	0204 Streuobstbestand (Streuobstwiese/-weide, Obstbaumreihen)				
Charakteristik:	Bearbeiter: TB Stöckl; Pfleger				
lfd. Nummer:	3202	Fläche: in m ²	8346	Länge in m:	270
Bestandestyp:	0103 Laub-Nadel-Mischwald/Laub-Nadelholz-Mischforst				
Charakteristik:	Bearbeiter: TB Stöckl; Pfleger				
lfd. Nummer:	3203	Fläche: in m ²	2791	Länge in m:	191
Bestandestyp:	0203 Heckenzug				
Charakteristik:	Bearbeiter: TB Stöckl; Pfleger				

lfd. Nummer:	3204	Fläche: in m ²	1332	Länge in m:	85
Bestandestyp:	0204 Streuobstbestand (Streuobstwiese/-weide, Obstbaumreihen)				
Charakteristik:	Bearbeiter: TB Stöckl; Pfleger				
lfd. Nummer:	3205	Fläche: in m ²	757	Länge in m:	58
Bestandestyp:	0204 Streuobstbestand (Streuobstwiese/-weide, Obstbaumreihen)				
Charakteristik:	Bearbeiter: TB Stöckl; Pfleger				
lfd. Nummer:	3206	Fläche: in m ²	1125	Länge in m:	64
Bestandestyp:	0204 Streuobstbestand (Streuobstwiese/-weide, Obstbaumreihen)				
Charakteristik:	Bearbeiter: TB Stöckl; Pfleger				
lfd. Nummer:	3207	Fläche: in m ²	2535	Länge in m:	118
Bestandestyp:	0202 Uferbegleitgehölz				
Charakteristik:	Baumschicht 15m hoch, Deckung 80%: Esche, Schwarzerle, Traubenkirsche; Strauchschicht 3m hoch, Deckung 30%: Traubenkirsche, Holler, Esche; Krautschicht Deckung 60%: Brennessel dominiert gp33				
	Bearbeiter: TB Stöckl; Pfleger				
lfd. Nummer:	3208	Fläche: in m ²	641	Länge in m:	51
Bestandestyp:	0401 Stehendes Gewässer				
Charakteristik:	Teich, teilweise mit Ufergehölz: Ufer flach, aber keine Verlandungsvegetation da Gelände beweidet; Wasser trüb (Enten) gp14				
	Bearbeiter: TB Stöckl; Pfleger				
lfd. Nummer:	3209	Fläche: in m ²	3303	Länge in m:	175
Bestandestyp:	0204 Streuobstbestand (Streuobstwiese/-weide, Obstbaumreihen)				
Charakteristik:	Bearbeiter: TB Stöckl; Pfleger				
lfd. Nummer:	3210	Fläche: in m ²	3730	Länge in m:	122
Bestandestyp:	0204 Streuobstbestand (Streuobstwiese/-weide, Obstbaumreihen)				
Charakteristik:	Bearbeiter: TB Stöckl; Pfleger				
lfd. Nummer:	3211	Fläche: in m ²	671	Länge in m:	58
Bestandestyp:	030303 Sukzessionsfläche von frischem artenreichem Magergrünland				
Charakteristik:	Sukzession auf Böschung: Weidenaufwuchs bis 2m hoch; Brennessel, Himbeere, Johanniskraut, Holzzahn ap40				
	Bearbeiter: TB Stöckl; Pfleger				
lfd. Nummer:	3212	Fläche: in m ²	621	Länge in m:	50
Bestandestyp:	030303 Sukzessionsfläche von frischem artenreichem Magergrünland				
Charakteristik:	Sukzession auf Böschung: Weidenaufwuchs bis 2m hoch; Brennessel, Himbeere, Johanniskraut, Holzzahn ap40				
	Bearbeiter: TB Stöckl; Pfleger				
lfd. Nummer:	3213	Fläche: in m ²	950	Länge in m:	65
Bestandestyp:	030802 Mesophile, "bunte" Fettwiese und die meisten Magerrasen, -weiden				
Charakteristik:	eher intensive mesophile Fettwiese: Flockenblume, Hornklee, Schafgarbe, Goldhafer, Rotklee ap4				
	Bearbeiter: TB Stöckl; Pfleger				
lfd. Nummer:	3214	Fläche: in m ²	8679	Länge in m:	227
Bestandestyp:	0307 Feuchtes und nasses Extensivgrünland				
Charakteristik:	artenarme Feuchtwiese: Seggen, Waldsimse, Schilf, Kohldistel, Mädesüß ap41				
	Bearbeiter: TB Stöckl; Pfleger				

lfd. Nummer:	3215	Fläche: in m ²	21828	Länge in m:	519
Bestandestyp:	0104 Laubwald/Laubholzforst				
Charakteristik:	Bearbeiter: TB Stöckl; Pfleger				
lfd. Nummer:	3216	Fläche: in m ²	430	Länge in m:	46
Bestandestyp:	0204 Streuobstbestand (Streuobstwiese/-weide, Obstbaumreihen)				
Charakteristik:	Bearbeiter: TB Stöckl; Pfleger				
lfd. Nummer:	3217	Fläche: in m ²	1608	Länge in m:	98
Bestandestyp:	0302 Großröhricht und Schilfröhricht				
Charakteristik:	Bearbeiter: TB Stöckl; Pfleger				
lfd. Nummer:	3218	Fläche: in m ²	969	Länge in m:	116
Bestandestyp:	0202 Uferbegleitgehölz				
Charakteristik:	Baum/Strauchschicht 4m hoch: Schwarzerle monodominant gp30				
	Bearbeiter: TB Stöckl; Pfleger				
lfd. Nummer:	3219	Fläche: in m ²	1385	Länge in m:	74
Bestandestyp:	0104 Laubwald/Laubholzforst				
Charakteristik:	Bearbeiter: TB Stöckl; Pfleger				
lfd. Nummer:	3220	Fläche: in m ²	409	Länge in m:	45
Bestandestyp:	0401 Stehendes Gewässer				
Charakteristik:	künstlicher, aber naturnahe gestalteter Teich mit wenig Wasser , Insel und Ufergehölz; Boden Schluff, Ufer flach, mit Süßgras bewachsen gp30				
	Bearbeiter: TB Stöckl; Pfleger				
lfd. Nummer:	3221	Fläche: in m ²	7239	Länge in m:	251
Bestandestyp:	0104 Laubwald/Laubholzforst				
Charakteristik:	Bearbeiter: TB Stöckl; Pfleger				
lfd. Nummer:	3222	Fläche: in m ²	4324	Länge in m:	291
Bestandestyp:	0401 Stehendes Gewässer				
Charakteristik:	Fischteich mäßig naturnah: Ufer flach, aber stark gepflegt, stellenweise schmale Verlandungsvegetation zugelassen gp29				
	Bearbeiter: TB Stöckl; Pfleger				
lfd. Nummer:	3223	Fläche: in m ²	713	Länge in m:	54
Bestandestyp:	0204 Streuobstbestand (Streuobstwiese/-weide, Obstbaumreihen)				
Charakteristik:	Bearbeiter: TB Stöckl; Pfleger				
lfd. Nummer:	3224	Fläche: in m ²	8787	Länge in m:	266
Bestandestyp:	0204 Streuobstbestand (Streuobstwiese/-weide, Obstbaumreihen)				
Charakteristik:	Bearbeiter: TB Stöckl; Pfleger				
lfd. Nummer:	3225	Fläche: in m ²	1010	Länge in m:	78
Bestandestyp:	0204 Streuobstbestand (Streuobstwiese/-weide, Obstbaumreihen)				
Charakteristik:	Bearbeiter: TB Stöckl; Pfleger				
lfd. Nummer:	3226	Fläche: in m ²	364	Länge in m:	39
Bestandestyp:	0204 Streuobstbestand (Streuobstwiese/-weide, Obstbaumreihen)				
Charakteristik:	Bearbeiter: TB Stöckl; Pfleger				

lfd. Nummer:	3227	Fläche: in m ²	1013	Länge in m:	74
Bestandestyp:	0204 Streuobstbestand (Streuobstwiese/-weide, Obstbaumreihen)				
Charakteristik:					
	Bearbeiter: TB Stöckl; Pfleger				
lfd. Nummer:	3228	Fläche: in m ²	1664	Länge in m:	86
Bestandestyp:	030303 Sukzessionsfläche von frischem artenreichem Magergrünland				
Charakteristik:	Brennesselflur ap38				
	Bearbeiter: TB Stöckl; Pfleger				
lfd. Nummer:	3229	Fläche: in m ²	2960	Länge in m:	114
Bestandestyp:	0306 Neubewaldung/Aufforstung				
Charakteristik:					
	Bearbeiter: TB Stöckl; Pfleger				
lfd. Nummer:	3230	Fläche: in m ²	4545	Länge in m:	133
Bestandestyp:	0202 Uferbegleitgehölz				
Charakteristik:	Baumschicht 15m hoch: Esche, Schwarzerle; Strauchschicht 3m hoch: Schwarzerle, Esche, Hasel, Bergulme; Krautschicht: Brennessel, Waldzwenke, Himbeere gp25				
	Bearbeiter: TB Stöckl; Pfleger				
lfd. Nummer:	3231	Fläche: in m ²	654	Länge in m:	65
Bestandestyp:	0204 Streuobstbestand (Streuobstwiese/-weide, Obstbaumreihen)				
Charakteristik:					
	Bearbeiter: TB Stöckl; Pfleger				
lfd. Nummer:	3232	Fläche: in m ²	122	Länge in m:	25
Bestandestyp:	0204 Streuobstbestand (Streuobstwiese/-weide, Obstbaumreihen)				
Charakteristik:					
	Bearbeiter: TB Stöckl; Pfleger				
lfd. Nummer:	3233	Fläche: in m ²	3389	Länge in m:	185
Bestandestyp:	0204 Streuobstbestand (Streuobstwiese/-weide, Obstbaumreihen)				
Charakteristik:					
	Bearbeiter: TB Stöckl; Pfleger				
lfd. Nummer:	3234	Fläche: in m ²	5083	Länge in m:	151
Bestandestyp:	0204 Streuobstbestand (Streuobstwiese/-weide, Obstbaumreihen)				
Charakteristik:					
	Bearbeiter: TB Stöckl; Pfleger				
lfd. Nummer:	3235	Fläche: in m ²	1374	Länge in m:	89
Bestandestyp:	0204 Streuobstbestand (Streuobstwiese/-weide, Obstbaumreihen)				
Charakteristik:					
	Bearbeiter: TB Stöckl; Pfleger				
lfd. Nummer:	3236	Fläche: in m ²	1281	Länge in m:	133
Bestandestyp:	0204 Streuobstbestand (Streuobstwiese/-weide, Obstbaumreihen)				
Charakteristik:					
	Bearbeiter: TB Stöckl; Pfleger				
lfd. Nummer:	3237	Fläche: in m ²	1157	Länge in m:	134
Bestandestyp:	0204 Streuobstbestand (Streuobstwiese/-weide, Obstbaumreihen)				
Charakteristik:					
	Bearbeiter: TB Stöckl; Pfleger				
lfd. Nummer:	3238	Fläche: in m ²	3272	Länge in m:	129
Bestandestyp:	0204 Streuobstbestand (Streuobstwiese/-weide, Obstbaumreihen)				
Charakteristik:					
	Bearbeiter: TB Stöckl; Pfleger				

lfd. Nummer:	3239	Fläche: in m ²	860	Länge in m:	64
Bestandestyp:	0204 Streuobstbestand (Streuobstwiese/-weide, Obstbaumreihen)				
Charakteristik:	Bearbeiter: TB Stöckl; Pfleger				
lfd. Nummer:	3240	Fläche: in m ²	728	Länge in m:	64
Bestandestyp:	0204 Streuobstbestand (Streuobstwiese/-weide, Obstbaumreihen)				
Charakteristik:	Bearbeiter: TB Stöckl; Pfleger				
lfd. Nummer:	3241	Fläche: in m ²	790	Länge in m:	63
Bestandestyp:	0204 Streuobstbestand (Streuobstwiese/-weide, Obstbaumreihen)				
Charakteristik:	Bearbeiter: TB Stöckl; Pfleger				
lfd. Nummer:	3242	Fläche: in m ²	281	Länge in m:	33
Bestandestyp:	0204 Streuobstbestand (Streuobstwiese/-weide, Obstbaumreihen)				
Charakteristik:	Bearbeiter: TB Stöckl; Pfleger				
lfd. Nummer:	3243	Fläche: in m ²	1916	Länge in m:	113
Bestandestyp:	0204 Streuobstbestand (Streuobstwiese/-weide, Obstbaumreihen)				
Charakteristik:	Bearbeiter: TB Stöckl; Pfleger				
lfd. Nummer:	3244	Fläche: in m ²	1168	Länge in m:	69
Bestandestyp:	0104 Laubwald/Laubholzforst				
Charakteristik:	Bearbeiter: TB Stöckl; Pfleger				
lfd. Nummer:	3245	Fläche: in m ²	1197	Länge in m:	93
Bestandestyp:	0401 Stehendes Gewässer				
Charakteristik:	Großer Teich in Senke, mäßig naturnah, Betonsperre, Ufer steil, ohne Vegetation, teilweise mit Holz befestigt gp31				
	Bearbeiter: TB Stöckl; Pfleger				
lfd. Nummer:	3246	Fläche: in m ²	2881	Länge in m:	229
Bestandestyp:	0202 Uferbegleitgehölz				
Charakteristik:	Baumschicht 20m hoch Deckung 70%: Esche, Schwarzerle, Eiche; Strauchschicht 3m hoch, Deckung 20%: Rose, Traubenkirsche, Holler; Krautschicht Deckung 20%: Brennessel gp31				
	Bearbeiter: TB Stöckl; Pfleger				
lfd. Nummer:	3247	Fläche: in m ²	1455	Länge in m:	74
Bestandestyp:	0204 Streuobstbestand (Streuobstwiese/-weide, Obstbaumreihen)				
Charakteristik:	Bearbeiter: TB Stöckl; Pfleger				
lfd. Nummer:	3248	Fläche: in m ²	10345	Länge in m:	195
Bestandestyp:	0306 Neubewaldung/Aufforstung				
Charakteristik:	Bearbeiter: TB Stöckl; Pfleger				
lfd. Nummer:	3249	Fläche: in m ²	6364	Länge in m:	185
Bestandestyp:	0204 Streuobstbestand (Streuobstwiese/-weide, Obstbaumreihen)				
Charakteristik:	Bearbeiter: TB Stöckl; Pfleger				
lfd. Nummer:	3250	Fläche: in m ²	28698	Länge in m:	380
Bestandestyp:	0306 Neubewaldung/Aufforstung				
Charakteristik:	Bearbeiter: TB Stöckl; Pfleger				

lfd. Nummer:	3251	Fläche: in m ²	94695	Länge in m:	884
Bestandestyp:	0306 Neubewaldung/Aufforstung				
Charakteristik:	Bearbeiter: TB Stöckl; Pfleger				
lfd. Nummer:	3252	Fläche: in m ²	3470	Länge in m:	138
Bestandestyp:	0204 Streuobstbestand (Streuobstwiese/-weide, Obstbaumreihen)				
Charakteristik:	Bearbeiter: TB Stöckl; Pfleger				
lfd. Nummer:	3253	Fläche: in m ²	966	Länge in m:	62
Bestandestyp:	0204 Streuobstbestand (Streuobstwiese/-weide, Obstbaumreihen)				
Charakteristik:	Bearbeiter: TB Stöckl; Pfleger				
lfd. Nummer:	3254	Fläche: in m ²	66570	Länge in m:	771
Bestandestyp:	0306 Neubewaldung/Aufforstung				
Charakteristik:	Bearbeiter: TB Stöckl; Pfleger				
lfd. Nummer:	3255	Fläche: in m ²	14585	Länge in m:	738
Bestandestyp:	0310 Grünland-Sondernutzung				
Charakteristik:	Bearbeiter: TB Stöckl; Pfleger				
lfd. Nummer:	3256	Fläche: in m ²	3639	Länge in m:	205
Bestandestyp:	030303 Sukzessionsfläche von frischem artenreichem Magergrünland				
Charakteristik:	Staudenflur mit Ackerkratzdistel, Hohzahn, Fettwiesenvegetation ap44				
	Bearbeiter: TB Stöckl; Pfleger				
lfd. Nummer:	3257	Fläche: in m ²	663	Länge in m:	54
Bestandestyp:	0204 Streuobstbestand (Streuobstwiese/-weide, Obstbaumreihen)				
Charakteristik:	Bearbeiter: TB Stöckl; Pfleger				
lfd. Nummer:	3258	Fläche: in m ²	465	Länge in m:	51
Bestandestyp:	0204 Streuobstbestand (Streuobstwiese/-weide, Obstbaumreihen)				
Charakteristik:	Bearbeiter: TB Stöckl; Pfleger				
lfd. Nummer:	3259	Fläche: in m ²	373	Länge in m:	42
Bestandestyp:	0204 Streuobstbestand (Streuobstwiese/-weide, Obstbaumreihen)				
Charakteristik:	Bearbeiter: TB Stöckl; Pfleger				
lfd. Nummer:	3260	Fläche: in m ²	637	Länge in m:	55
Bestandestyp:	0204 Streuobstbestand (Streuobstwiese/-weide, Obstbaumreihen)				
Charakteristik:	Bearbeiter: TB Stöckl; Pfleger				
lfd. Nummer:	3261	Fläche: in m ²	1749	Länge in m:	87
Bestandestyp:	0204 Streuobstbestand (Streuobstwiese/-weide, Obstbaumreihen)				
Charakteristik:	Bearbeiter: TB Stöckl; Pfleger				
lfd. Nummer:	3262	Fläche: in m ²	1362	Länge in m:	186
Bestandestyp:	0202 Uferbegleitgehölz				
Charakteristik:	Baumschicht 15m hoch: Schwarzerle, Eiche, Esche, Traubenkirsche; Strauchschicht 4m hoch: Traubenkirsche, Esche; Krautschicht: Brennessel dominiert; Krautsaum vorhanden gp3				
	Bearbeiter: TB Stöckl; Pfleger				

lfd. Nummer:	3263	Fläche: in m ²	7105	Länge in m:	179
Bestandestyp:	030802 Mesophile, "bunte" Fettwiese und die meisten Magerrasen, -weiden				
Charakteristik:	etwas feuchte Fettwiese mit Schilf und Kohldistel, sonst Fettwiesenarten ap6				
	Bearbeiter: TB Stöckl; Pfleger				
lfd. Nummer:	3264	Fläche: in m ²	3598	Länge in m:	172
Bestandestyp:	030802 Mesophile, "bunte" Fettwiese und die meisten Magerrasen, -weiden				
Charakteristik:	eher intensive mesophile Fettwiese: Flockenblume, Hornklee, Schafgarbe, Goldhafer, Rotklee ap4				
	Bearbeiter: TB Stöckl; Pfleger				
lfd. Nummer:	3265	Fläche: in m ²	747	Länge in m:	55
Bestandestyp:	0204 Streuobstbestand (Streuobstwiese/-weide, Obstbaumreihen)				
Charakteristik:					
	Bearbeiter: TB Stöckl; Pfleger				
lfd. Nummer:	3266	Fläche: in m ²	219	Länge in m:	32
Bestandestyp:	0204 Streuobstbestand (Streuobstwiese/-weide, Obstbaumreihen)				
Charakteristik:					
	Bearbeiter: TB Stöckl; Pfleger				
lfd. Nummer:	3267	Fläche: in m ²	640	Länge in m:	58
Bestandestyp:	0204 Streuobstbestand (Streuobstwiese/-weide, Obstbaumreihen)				
Charakteristik:					
	Bearbeiter: TB Stöckl; Pfleger				
lfd. Nummer:	3268	Fläche: in m ²	1346	Länge in m:	77
Bestandestyp:	0204 Streuobstbestand (Streuobstwiese/-weide, Obstbaumreihen)				
Charakteristik:					
	Bearbeiter: TB Stöckl; Pfleger				
lfd. Nummer:	3269	Fläche: in m ²	284	Länge in m:	37
Bestandestyp:	0204 Streuobstbestand (Streuobstwiese/-weide, Obstbaumreihen)				
Charakteristik:					
	Bearbeiter: TB Stöckl; Pfleger				
lfd. Nummer:	3270	Fläche: in m ²	1151	Länge in m:	76
Bestandestyp:	0204 Streuobstbestand (Streuobstwiese/-weide, Obstbaumreihen)				
Charakteristik:					
	Bearbeiter: TB Stöckl; Pfleger				
lfd. Nummer:	3271	Fläche: in m ²	968	Länge in m:	69
Bestandestyp:	0204 Streuobstbestand (Streuobstwiese/-weide, Obstbaumreihen)				
Charakteristik:					
	Bearbeiter: TB Stöckl; Pfleger				
lfd. Nummer:	3272	Fläche: in m ²	1988	Länge in m:	106
Bestandestyp:	0204 Streuobstbestand (Streuobstwiese/-weide, Obstbaumreihen)				
Charakteristik:					
	Bearbeiter: TB Stöckl; Pfleger				
lfd. Nummer:	3273	Fläche: in m ²	1037	Länge in m:	86
Bestandestyp:	0204 Streuobstbestand (Streuobstwiese/-weide, Obstbaumreihen)				
Charakteristik:					
	Bearbeiter: TB Stöckl; Pfleger				
lfd. Nummer:	3274	Fläche: in m ²	10881	Länge in m:	314
Bestandestyp:	030802 Mesophile, "bunte" Fettwiese und die meisten Magerrasen, -weiden				
Charakteristik:	eher intensive mesophile Fettwiese: Flockenblume, Hornklee, Schafgarbe, Goldhafer, Rotklee ap4				
	Bearbeiter: TB Stöckl; Pfleger				

lfd. Nummer:	3275	Fläche: in m ²	803	Länge in m:	72
Bestandestyp:	0201 Kleinstwaldfläche ("Feldgehölz"), Gebüsch oder Baumgruppe unter 1000m²				
Charakteristik:	Feldgehölz auf ehemaliger Sandgrube: Baumschicht 20m hoch Deckung 60%: Esche, Vogelkirsche, Eiche, Grauerle; Strauchschicht 3m hoch Deckung 50%: Hasel, Traubekirsche, Dirndlstrauch; Krautschicht Deckung30%: Braunwurz, Gewöhnliche Nelkenwurz, Knäuelgras; Krautsaum vorhanden ap7				
	Bearbeiter: TB Stöckl; Pfleger				
lfd. Nummer:	3276	Fläche: in m ²	2244	Länge in m:	101
Bestandestyp:	0204 Streuobstbestand (Streuobstwiese/-weide, Obstbaumreihen)				
Charakteristik:					
	Bearbeiter: TB Stöckl; Pfleger				
lfd. Nummer:	3277	Fläche: in m ²	928	Länge in m:	65
Bestandestyp:	0204 Streuobstbestand (Streuobstwiese/-weide, Obstbaumreihen)				
Charakteristik:					
	Bearbeiter: TB Stöckl; Pfleger				
lfd. Nummer:	3278	Fläche: in m ²	884	Länge in m:	77
Bestandestyp:	0204 Streuobstbestand (Streuobstwiese/-weide, Obstbaumreihen)				
Charakteristik:					
	Bearbeiter: TB Stöckl; Pfleger				
lfd. Nummer:	3279	Fläche: in m ²	368	Länge in m:	41
Bestandestyp:	0204 Streuobstbestand (Streuobstwiese/-weide, Obstbaumreihen)				
Charakteristik:					
	Bearbeiter: TB Stöckl; Pfleger				
lfd. Nummer:	3280	Fläche: in m ²	45858	Länge in m:	896
Bestandestyp:	0103 Laub-Nadel-Mischwald/Laub-Nadelholz-Mischforst				
Charakteristik:					
	Bearbeiter: TB Stöckl; Pfleger				
lfd. Nummer:	3281	Fläche: in m ²	447710	Länge in m:	1773
Bestandestyp:	0102 Nadelwald/Nadelholzforst				
Charakteristik:					
	Bearbeiter: TB Stöckl; Pfleger				
lfd. Nummer:	3282	Fläche: in m ²	1402	Länge in m:	100
Bestandestyp:	0204 Streuobstbestand (Streuobstwiese/-weide, Obstbaumreihen)				
Charakteristik:					
	Bearbeiter: TB Stöckl; Pfleger				
lfd. Nummer:	3283	Fläche: in m ²	444	Länge in m:	45
Bestandestyp:	0204 Streuobstbestand (Streuobstwiese/-weide, Obstbaumreihen)				
Charakteristik:					
	Bearbeiter: TB Stöckl; Pfleger				
lfd. Nummer:	3284	Fläche: in m ²	1128	Länge in m:	78
Bestandestyp:	0204 Streuobstbestand (Streuobstwiese/-weide, Obstbaumreihen)				
Charakteristik:					
	Bearbeiter: TB Stöckl; Pfleger				
lfd. Nummer:	3285	Fläche: in m ²	778	Länge in m:	58
Bestandestyp:	0204 Streuobstbestand (Streuobstwiese/-weide, Obstbaumreihen)				
Charakteristik:					
	Bearbeiter: TB Stöckl; Pfleger				
lfd. Nummer:	3286	Fläche: in m ²	746	Länge in m:	57
Bestandestyp:	0204 Streuobstbestand (Streuobstwiese/-weide, Obstbaumreihen)				
Charakteristik:					
	Bearbeiter: TB Stöckl; Pfleger				

lfd. Nummer:	3287	Fläche: in m ²	332	Länge in m:	41
Bestandestyp:	0204 Streuobstbestand (Streuobstwiese/-weide, Obstbaumreihen)				
Charakteristik:	Bearbeiter: TB Stöckl; Pfleger				
lfd. Nummer:	3288	Fläche: in m ²	328	Länge in m:	37
Bestandestyp:	0204 Streuobstbestand (Streuobstwiese/-weide, Obstbaumreihen)				
Charakteristik:	Bearbeiter: TB Stöckl; Pfleger				
lfd. Nummer:	3289	Fläche: in m ²	1616	Länge in m:	90
Bestandestyp:	0204 Streuobstbestand (Streuobstwiese/-weide, Obstbaumreihen)				
Charakteristik:	Bearbeiter: TB Stöckl; Pfleger				
lfd. Nummer:	3290	Fläche: in m ²	7358	Länge in m:	221
Bestandestyp:	0204 Streuobstbestand (Streuobstwiese/-weide, Obstbaumreihen)				
Charakteristik:	Bearbeiter: TB Stöckl; Pfleger				
lfd. Nummer:	3291	Fläche: in m ²	159	Länge in m:	24
Bestandestyp:	0603 Deponien				
Charakteristik:	Bearbeiter: TB Stöckl; Pfleger				
lfd. Nummer:	3292	Fläche: in m ²	1189	Länge in m:	76
Bestandestyp:	0204 Streuobstbestand (Streuobstwiese/-weide, Obstbaumreihen)				
Charakteristik:	Bearbeiter: TB Stöckl; Pfleger				
lfd. Nummer:	3293	Fläche: in m ²	1076	Länge in m:	83
Bestandestyp:	0204 Streuobstbestand (Streuobstwiese/-weide, Obstbaumreihen)				
Charakteristik:	Bearbeiter: TB Stöckl; Pfleger				
lfd. Nummer:	3294	Fläche: in m ²	1486	Länge in m:	102
Bestandestyp:	0104 Laubwald/Laubholzforst				
Charakteristik:	Bearbeiter: TB Stöckl; Pfleger				
lfd. Nummer:	3295	Fläche: in m ²	116	Länge in m:	22
Bestandestyp:	0204 Streuobstbestand (Streuobstwiese/-weide, Obstbaumreihen)				
Charakteristik:	Bearbeiter: TB Stöckl; Pfleger				
lfd. Nummer:	3296	Fläche: in m ²	1203	Länge in m:	84
Bestandestyp:	0204 Streuobstbestand (Streuobstwiese/-weide, Obstbaumreihen)				
Charakteristik:	Bearbeiter: TB Stöckl; Pfleger				
lfd. Nummer:	3297	Fläche: in m ²	3501	Länge in m:	123
Bestandestyp:	0310 Grünland-Sondernutzung				
Charakteristik:	Bearbeiter: TB Stöckl; Pfleger				
lfd. Nummer:	3298	Fläche: in m ²	760	Länge in m:	53
Bestandestyp:	0401 Stehendes Gewässer				
Charakteristik:	Dorfteich naturnah; Ufer flach, schmale Verlandungszone, mesotroph; Fischbesatz? gp1				
	Bearbeiter: TB Stöckl; Pfleger				

lfd. Nummer:	3299	Fläche: in m ²	4138	Länge in m:	190
Bestandestyp:	0204 Streuobstbestand (Streuobstwiese/-weide, Obstbaumreihen)				
Charakteristik:	Bearbeiter: TB Stöckl; Pfleger				
lfd. Nummer:	3300	Fläche: in m ²	1483	Länge in m:	116
Bestandestyp:	0204 Streuobstbestand (Streuobstwiese/-weide, Obstbaumreihen)				
Charakteristik:	Bearbeiter: TB Stöckl; Pfleger				
lfd. Nummer:	3301	Fläche: in m ²	2031	Länge in m:	97
Bestandestyp:	0204 Streuobstbestand (Streuobstwiese/-weide, Obstbaumreihen)				
Charakteristik:	Bearbeiter: TB Stöckl; Pfleger				
lfd. Nummer:	3302	Fläche: in m ²	4068	Länge in m:	238
Bestandestyp:	030303 Sukzessionsfläche von frischem artenreichem Magergrünland				
Charakteristik:	Sukzession auf künstlicher Aufschüttung: eutroph mit Brennessel, Ackerkratzdistel, Knäuelgras ap1				
	Bearbeiter: TB Stöckl; Pfleger				
lfd. Nummer:	3303	Fläche: in m ²	1536	Länge in m:	115
Bestandestyp:	0204 Streuobstbestand (Streuobstwiese/-weide, Obstbaumreihen)				
Charakteristik:	Bearbeiter: TB Stöckl; Pfleger				
lfd. Nummer:	3304	Fläche: in m ²	397	Länge in m:	38
Bestandestyp:	0401 Stehendes Gewässer				
Charakteristik:	vmtl. eher naturnaher Gartenteich, aber schwer einzusehen da in Privatgarten gp2				
	Bearbeiter: TB Stöckl; Pfleger				
lfd. Nummer:	3305	Fläche: in m ²	1296	Länge in m:	95
Bestandestyp:	0204 Streuobstbestand (Streuobstwiese/-weide, Obstbaumreihen)				
Charakteristik:	Bearbeiter: TB Stöckl; Pfleger				
lfd. Nummer:	3306	Fläche: in m ²	11287	Länge in m:	298
Bestandestyp:	0204 Streuobstbestand (Streuobstwiese/-weide, Obstbaumreihen)				
Charakteristik:	Bearbeiter: TB Stöckl; Pfleger				
lfd. Nummer:	3307	Fläche: in m ²	1584	Länge in m:	89
Bestandestyp:	0204 Streuobstbestand (Streuobstwiese/-weide, Obstbaumreihen)				
Charakteristik:	Bearbeiter: TB Stöckl; Pfleger				
lfd. Nummer:	3308	Fläche: in m ²	305	Länge in m:	38
Bestandestyp:	0204 Streuobstbestand (Streuobstwiese/-weide, Obstbaumreihen)				
Charakteristik:	Bearbeiter: TB Stöckl; Pfleger				
lfd. Nummer:	3309	Fläche: in m ²	8799	Länge in m:	223
Bestandestyp:	030802 Mesophile, "bunte" Fettwiese und die meisten Magerrasen, -weiden				
Charakteristik:	eher intensive mesophile Fettwiese: Flockenblume, Hornklee, Schafgarbe, Goldhafer, Rotklee ap4				
	Bearbeiter: TB Stöckl; Pfleger				
lfd. Nummer:	3310	Fläche: in m ²	4057	Länge in m:	153
Bestandestyp:	0204 Streuobstbestand (Streuobstwiese/-weide, Obstbaumreihen)				
Charakteristik:	Bearbeiter: TB Stöckl; Pfleger				

lfd. Nummer:	3311	Fläche: in m ²	976	Länge in m:	92
Bestandestyp:	030802 Mesophile, "bunte" Fettwiese und die meisten Magerrasen, -weiden				
Charakteristik:	eher intensive mesophile Fettwiese: Flockenblume, Hornklee, Schafgarbe, Goldhafer, Rotklee ap4				
	Bearbeiter: TB Stöckl; Pfleger				
lfd. Nummer:	3312	Fläche: in m ²	1943	Länge in m:	87
Bestandestyp:	0306 Neubewaldung/Aufforstung				
Charakteristik:					
	Bearbeiter: TB Stöckl; Pfleger				
lfd. Nummer:	3313	Fläche: in m ²	209	Länge in m:	34
Bestandestyp:	0204 Streuobstbestand (Streuobstwiese/-weide, Obstbaumreihen)				
Charakteristik:					
	Bearbeiter: TB Stöckl; Pfleger				
lfd. Nummer:	3314	Fläche: in m ²	1737	Länge in m:	232
Bestandestyp:	030802 Mesophile, "bunte" Fettwiese und die meisten Magerrasen, -weiden				
Charakteristik:	eher intensive mesophile Fettwiese: Flockenblume, Hornklee, Schafgarbe, Goldhafer, Rotklee ap4				
	Bearbeiter: TB Stöckl; Pfleger				
lfd. Nummer:	3315	Fläche: in m ²	1774	Länge in m:	103
Bestandestyp:	0204 Streuobstbestand (Streuobstwiese/-weide, Obstbaumreihen)				
Charakteristik:					
	Bearbeiter: TB Stöckl; Pfleger				
lfd. Nummer:	3316	Fläche: in m ²	7114	Länge in m:	239
Bestandestyp:	0204 Streuobstbestand (Streuobstwiese/-weide, Obstbaumreihen)				
Charakteristik:					
	Bearbeiter: TB Stöckl; Pfleger				
lfd. Nummer:	3317	Fläche: in m ²	232	Länge in m:	33
Bestandestyp:	0204 Streuobstbestand (Streuobstwiese/-weide, Obstbaumreihen)				
Charakteristik:					
	Bearbeiter: TB Stöckl; Pfleger				
lfd. Nummer:	3318	Fläche: in m ²	1016	Länge in m:	66
Bestandestyp:	0204 Streuobstbestand (Streuobstwiese/-weide, Obstbaumreihen)				
Charakteristik:					
	Bearbeiter: TB Stöckl; Pfleger				
lfd. Nummer:	3319	Fläche: in m ²	144	Länge in m:	26
Bestandestyp:	0204 Streuobstbestand (Streuobstwiese/-weide, Obstbaumreihen)				
Charakteristik:					
	Bearbeiter: TB Stöckl; Pfleger				
lfd. Nummer:	3320	Fläche: in m ²	278	Länge in m:	37
Bestandestyp:	0204 Streuobstbestand (Streuobstwiese/-weide, Obstbaumreihen)				
Charakteristik:					
	Bearbeiter: TB Stöckl; Pfleger				
lfd. Nummer:	3321	Fläche: in m ²	455	Länge in m:	42
Bestandestyp:	0204 Streuobstbestand (Streuobstwiese/-weide, Obstbaumreihen)				
Charakteristik:					
	Bearbeiter: TB Stöckl; Pfleger				
lfd. Nummer:	3322	Fläche: in m ²	8423	Länge in m:	268
Bestandestyp:	0204 Streuobstbestand (Streuobstwiese/-weide, Obstbaumreihen)				
Charakteristik:					
	Bearbeiter: TB Stöckl; Pfleger				

lfd. Nummer:	3323	Fläche: in m ²	952	Länge in m:	68
Bestandestyp:	0204 Streuobstbestand (Streuobstwiese/-weide, Obstbaumreihen)				
Charakteristik:	Bearbeiter: TB Stöckl; Pfleger				
lfd. Nummer:	3324	Fläche: in m ²	374	Länge in m:	48
Bestandestyp:	0204 Streuobstbestand (Streuobstwiese/-weide, Obstbaumreihen)				
Charakteristik:	Bearbeiter: TB Stöckl; Pfleger				
lfd. Nummer:	3325	Fläche: in m ²	171	Länge in m:	38
Bestandestyp:	0302 Großröhricht und Schilfröhricht				
Charakteristik:	Bearbeiter: TB Stöckl; Pfleger				
lfd. Nummer:	3326	Fläche: in m ²	2344	Länge in m:	126
Bestandestyp:	0204 Streuobstbestand (Streuobstwiese/-weide, Obstbaumreihen)				
Charakteristik:	Bearbeiter: TB Stöckl; Pfleger				
lfd. Nummer:	3327	Fläche: in m ²	1023	Länge in m:	65
Bestandestyp:	0204 Streuobstbestand (Streuobstwiese/-weide, Obstbaumreihen)				
Charakteristik:	Bearbeiter: TB Stöckl; Pfleger				
lfd. Nummer:	3328	Fläche: in m ²	753	Länge in m:	53
Bestandestyp:	0204 Streuobstbestand (Streuobstwiese/-weide, Obstbaumreihen)				
Charakteristik:	Bearbeiter: TB Stöckl; Pfleger				
lfd. Nummer:	3329	Fläche: in m ²	3650	Länge in m:	124
Bestandestyp:	0204 Streuobstbestand (Streuobstwiese/-weide, Obstbaumreihen)				
Charakteristik:	Bearbeiter: TB Stöckl; Pfleger				
lfd. Nummer:	3330	Fläche: in m ²	5126	Länge in m:	152
Bestandestyp:	0204 Streuobstbestand (Streuobstwiese/-weide, Obstbaumreihen)				
Charakteristik:	Bearbeiter: TB Stöckl; Pfleger				
lfd. Nummer:	3331	Fläche: in m ²	953	Länge in m:	93
Bestandestyp:	0204 Streuobstbestand (Streuobstwiese/-weide, Obstbaumreihen)				
Charakteristik:	Bearbeiter: TB Stöckl; Pfleger				
lfd. Nummer:	3332	Fläche: in m ²	845	Länge in m:	68
Bestandestyp:	0204 Streuobstbestand (Streuobstwiese/-weide, Obstbaumreihen)				
Charakteristik:	Bearbeiter: TB Stöckl; Pfleger				
lfd. Nummer:	3333	Fläche: in m ²	521	Länge in m:	54
Bestandestyp:	0201 Kleinstwaldfläche ("Feldgehölz"), Gebüsch oder Baumgruppe unter 1000m²				
Charakteristik:	Feldgehölz: Baumschicht Deckung 90% 10m hoch: Schwarzerle, Esche; Strauchschicht 2m hoch, Deckung 10%: Schwarzerle, Esche; Krautschicht Deckung 50%: Brennessel dominiert ap24				
	Bearbeiter: TB Stöckl; Pfleger				
lfd. Nummer:	3334	Fläche: in m ²	369	Länge in m:	40
Bestandestyp:	0201 Kleinstwaldfläche ("Feldgehölz"), Gebüsch oder Baumgruppe unter 1000m²				
Charakteristik:	Feldgehölz: Baumschicht 15m hoch, Deckung 80%: Eiche, Esche; Strauchschicht 2m hoch, Deckung 30%: Esche, Hybridpappel; Krautschicht Deckung 60%: Brennessel dominiert ap25				
	Bearbeiter: TB Stöckl; Pfleger				

lfd. Nummer:	3335	Fläche: in m ²	817	Länge in m:	63
Bestandestyp:	0204 Streuobstbestand (Streuobstwiese/-weide, Obstbaumreihen)				
Charakteristik:	Bearbeiter: TB Stöckl; Pfleger				
lfd. Nummer:	3336	Fläche: in m ²	825	Länge in m:	64
Bestandestyp:	0204 Streuobstbestand (Streuobstwiese/-weide, Obstbaumreihen)				
Charakteristik:	Bearbeiter: TB Stöckl; Pfleger				
lfd. Nummer:	3337	Fläche: in m ²	433	Länge in m:	44
Bestandestyp:	0204 Streuobstbestand (Streuobstwiese/-weide, Obstbaumreihen)				
Charakteristik:	Bearbeiter: TB Stöckl; Pfleger				
lfd. Nummer:	3338	Fläche: in m ²	13379	Länge in m:	247
Bestandestyp:	0306 Neubewaldung/Aufforstung				
Charakteristik:	Bearbeiter: TB Stöckl; Pfleger				
lfd. Nummer:	3339	Fläche: in m ²	4120	Länge in m:	222
Bestandestyp:	0204 Streuobstbestand (Streuobstwiese/-weide, Obstbaumreihen)				
Charakteristik:	Bearbeiter: TB Stöckl; Pfleger				
lfd. Nummer:	3340	Fläche: in m ²	992	Länge in m:	77
Bestandestyp:	0204 Streuobstbestand (Streuobstwiese/-weide, Obstbaumreihen)				
Charakteristik:	Bearbeiter: TB Stöckl; Pfleger				
lfd. Nummer:	3341	Fläche: in m ²	803	Länge in m:	69
Bestandestyp:	0203 Heckenzug				
Charakteristik:	Bearbeiter: TB Stöckl; Pfleger				
lfd. Nummer:	3342	Fläche: in m ²	337	Länge in m:	38
Bestandestyp:	0204 Streuobstbestand (Streuobstwiese/-weide, Obstbaumreihen)				
Charakteristik:	Bearbeiter: TB Stöckl; Pfleger				
lfd. Nummer:	3343	Fläche: in m ²	302	Länge in m:	36
Bestandestyp:	0204 Streuobstbestand (Streuobstwiese/-weide, Obstbaumreihen)				
Charakteristik:	Bearbeiter: TB Stöckl; Pfleger				
lfd. Nummer:	3344	Fläche: in m ²	828	Länge in m:	60
Bestandestyp:	0204 Streuobstbestand (Streuobstwiese/-weide, Obstbaumreihen)				
Charakteristik:	Bearbeiter: TB Stöckl; Pfleger				
lfd. Nummer:	3345	Fläche: in m ²	721	Länge in m:	61
Bestandestyp:	0204 Streuobstbestand (Streuobstwiese/-weide, Obstbaumreihen)				
Charakteristik:	Bearbeiter: TB Stöckl; Pfleger				
lfd. Nummer:	3346	Fläche: in m ²	1318	Länge in m:	71
Bestandestyp:	0204 Streuobstbestand (Streuobstwiese/-weide, Obstbaumreihen)				
Charakteristik:	Bearbeiter: TB Stöckl; Pfleger				

lfd. Nummer:	3347	Fläche: in m ²	2073	Länge in m:	99
Bestandestyp:	0204 Streuobstbestand (Streuobstwiese/-weide, Obstbaumreihen)				
Charakteristik:	Bearbeiter: TB Stöckl; Pfleger				
lfd. Nummer:	3348	Fläche: in m ²	846	Länge in m:	57
Bestandestyp:	0204 Streuobstbestand (Streuobstwiese/-weide, Obstbaumreihen)				
Charakteristik:	Bearbeiter: TB Stöckl; Pfleger				
lfd. Nummer:	3349	Fläche: in m ²	13783	Länge in m:	287
Bestandestyp:	0204 Streuobstbestand (Streuobstwiese/-weide, Obstbaumreihen)				
Charakteristik:	Bearbeiter: TB Stöckl; Pfleger				
lfd. Nummer:	3350	Fläche: in m ²	2657	Länge in m:	157
Bestandestyp:	0203 Heckenzug				
Charakteristik:	Bearbeiter: TB Stöckl; Pfleger				
lfd. Nummer:	3351	Fläche: in m ²	2757	Länge in m:	207
Bestandestyp:	0203 Heckenzug				
Charakteristik:	Bearbeiter: TB Stöckl; Pfleger				
lfd. Nummer:	3352	Fläche: in m ²	517	Länge in m:	51
Bestandestyp:	0204 Streuobstbestand (Streuobstwiese/-weide, Obstbaumreihen)				
Charakteristik:	Bearbeiter: TB Stöckl; Pfleger				
lfd. Nummer:	3353	Fläche: in m ²	577	Länge in m:	49
Bestandestyp:	0204 Streuobstbestand (Streuobstwiese/-weide, Obstbaumreihen)				
Charakteristik:	Bearbeiter: TB Stöckl; Pfleger				
lfd. Nummer:	3354	Fläche: in m ²	3319	Länge in m:	144
Bestandestyp:	0204 Streuobstbestand (Streuobstwiese/-weide, Obstbaumreihen)				
Charakteristik:	Bearbeiter: TB Stöckl; Pfleger				
lfd. Nummer:	3355	Fläche: in m ²	1588	Länge in m:	104
Bestandestyp:	030802 Mesophile, "bunte" Fettwiese und die meisten Magerrasen, -weiden				
Charakteristik:	eher intensive mesophile Fettwiese: Flockenblume, Hornklee, Schafgarbe, Goldhafer, Rotklee ap4				
	Bearbeiter: TB Stöckl; Pfleger				
lfd. Nummer:	3356	Fläche: in m ²	1038	Länge in m:	65
Bestandestyp:	0306 Neubewaldung/Aufforstung				
Charakteristik:	Bearbeiter: TB Stöckl; Pfleger				
lfd. Nummer:	3357	Fläche: in m ²	1890	Länge in m:	94
Bestandestyp:	030303 Sukzessionsfläche von frischem artenreichem Magergrünland				
Charakteristik:	Sukzessionsfläche mit Weidengebüschen, Essigbaum bsi 5m hoch; Brennessel, Knäuelgras, Ackerkratzdistel dominieren in der Krautschicht ap10				
	Bearbeiter: TB Stöckl; Pfleger				
lfd. Nummer:	3358	Fläche: in m ²	917	Länge in m:	62
Bestandestyp:	0204 Streuobstbestand (Streuobstwiese/-weide, Obstbaumreihen)				
Charakteristik:	Bearbeiter: TB Stöckl; Pfleger				

lfd. Nummer:	3359	Fläche: in m ²	1968	Länge in m:	100
Bestandestyp:	0204 Streuobstbestand (Streuobstwiese/-weide, Obstbaumreihen)				
Charakteristik:	Bearbeiter: TB Stöckl; Pfleger				
lfd. Nummer:	3360	Fläche: in m ²	1250	Länge in m:	82
Bestandestyp:	0204 Streuobstbestand (Streuobstwiese/-weide, Obstbaumreihen)				
Charakteristik:	Bearbeiter: TB Stöckl; Pfleger				
lfd. Nummer:	3361	Fläche: in m ²	1794	Länge in m:	99
Bestandestyp:	0204 Streuobstbestand (Streuobstwiese/-weide, Obstbaumreihen)				
Charakteristik:	Bearbeiter: TB Stöckl; Pfleger				
lfd. Nummer:	3362	Fläche: in m ²	637	Länge in m:	81
Bestandestyp:	0204 Streuobstbestand (Streuobstwiese/-weide, Obstbaumreihen)				
Charakteristik:	Bearbeiter: TB Stöckl; Pfleger				
lfd. Nummer:	3363	Fläche: in m ²	1757	Länge in m:	84
Bestandestyp:	0204 Streuobstbestand (Streuobstwiese/-weide, Obstbaumreihen)				
Charakteristik:	Bearbeiter: TB Stöckl; Pfleger				
lfd. Nummer:	3364	Fläche: in m ²	348	Länge in m:	41
Bestandestyp:	0204 Streuobstbestand (Streuobstwiese/-weide, Obstbaumreihen)				
Charakteristik:	Bearbeiter: TB Stöckl; Pfleger				
lfd. Nummer:	3365	Fläche: in m ²	855	Länge in m:	59
Bestandestyp:	0204 Streuobstbestand (Streuobstwiese/-weide, Obstbaumreihen)				
Charakteristik:	Bearbeiter: TB Stöckl; Pfleger				
lfd. Nummer:	3366	Fläche: in m ²	2917	Länge in m:	150
Bestandestyp:	0204 Streuobstbestand (Streuobstwiese/-weide, Obstbaumreihen)				
Charakteristik:	Bearbeiter: TB Stöckl; Pfleger				
lfd. Nummer:	3367	Fläche: in m ²	3924	Länge in m:	184
Bestandestyp:	0204 Streuobstbestand (Streuobstwiese/-weide, Obstbaumreihen)				
Charakteristik:	Bearbeiter: TB Stöckl; Pfleger				
lfd. Nummer:	3368	Fläche: in m ²	1125	Länge in m:	68
Bestandestyp:	0204 Streuobstbestand (Streuobstwiese/-weide, Obstbaumreihen)				
Charakteristik:	Bearbeiter: TB Stöckl; Pfleger				
lfd. Nummer:	3369	Fläche: in m ²	1645	Länge in m:	80
Bestandestyp:	0204 Streuobstbestand (Streuobstwiese/-weide, Obstbaumreihen)				
Charakteristik:	Bearbeiter: TB Stöckl; Pfleger				
lfd. Nummer:	3370	Fläche: in m ²	789	Länge in m:	56
Bestandestyp:	0204 Streuobstbestand (Streuobstwiese/-weide, Obstbaumreihen)				
Charakteristik:	Bearbeiter: TB Stöckl; Pfleger				

lfd. Nummer:	3371	Fläche: in m ²	1313	Länge in m:	85
Bestandestyp:	0204 Streuobstbestand (Streuobstwiese/-weide, Obstbaumreihen)				
Charakteristik:	Bearbeiter: TB Stöckl; Pfleger				
lfd. Nummer:	3372	Fläche: in m ²	1726	Länge in m:	93
Bestandestyp:	0204 Streuobstbestand (Streuobstwiese/-weide, Obstbaumreihen)				
Charakteristik:	Bearbeiter: TB Stöckl; Pfleger				
lfd. Nummer:	3373	Fläche: in m ²	1278	Länge in m:	71
Bestandestyp:	0204 Streuobstbestand (Streuobstwiese/-weide, Obstbaumreihen)				
Charakteristik:	Bearbeiter: TB Stöckl; Pfleger				
lfd. Nummer:	3374	Fläche: in m ²	7183	Länge in m:	233
Bestandestyp:	0204 Streuobstbestand (Streuobstwiese/-weide, Obstbaumreihen)				
Charakteristik:	Bearbeiter: TB Stöckl; Pfleger				
lfd. Nummer:	3375	Fläche: in m ²	632	Länge in m:	57
Bestandestyp:	0204 Streuobstbestand (Streuobstwiese/-weide, Obstbaumreihen)				
Charakteristik:	Bearbeiter: TB Stöckl; Pfleger				
lfd. Nummer:	3376	Fläche: in m ²	755	Länge in m:	64
Bestandestyp:	0401 Stehendes Gewässer				
Charakteristik:	eher naturferner Fischteich: Ufer zwar eher flach, aber stark gepflegt und mit Zierpflanzen bewachsen gp9				
	Bearbeiter: TB Stöckl; Pfleger				
lfd. Nummer:	3377	Fläche: in m ²	3048	Länge in m:	150
Bestandestyp:	0204 Streuobstbestand (Streuobstwiese/-weide, Obstbaumreihen)				
Charakteristik:	Bearbeiter: TB Stöckl; Pfleger				
lfd. Nummer:	3378	Fläche: in m ²	967	Länge in m:	58
Bestandestyp:	0401 Stehendes Gewässer				
Charakteristik:	naturferner Fischteich: Ufer mit Blockwurf befestigt gp7				
	Bearbeiter: TB Stöckl; Pfleger				
lfd. Nummer:	3379	Fläche: in m ²	276	Länge in m:	34
Bestandestyp:	0204 Streuobstbestand (Streuobstwiese/-weide, Obstbaumreihen)				
Charakteristik:	Bearbeiter: TB Stöckl; Pfleger				
lfd. Nummer:	3380	Fläche: in m ²	2195	Länge in m:	111
Bestandestyp:	0104 Laubwald/Laubholzforst				
Charakteristik:	Bearbeiter: TB Stöckl; Pfleger				
lfd. Nummer:	3381	Fläche: in m ²	6089	Länge in m:	176
Bestandestyp:	0204 Streuobstbestand (Streuobstwiese/-weide, Obstbaumreihen)				
Charakteristik:	Bearbeiter: TB Stöckl; Pfleger				
lfd. Nummer:	3382	Fläche: in m ²	6587	Länge in m:	171
Bestandestyp:	0304 Sukzessionsfläche in ehemaligen Intensivgebieten				
Charakteristik:	Bearbeiter: TB Stöckl; Pfleger				

lfd. Nummer:	3383	Fläche: in m ²	1565	Länge in m:	107
Bestandestyp:	0204 Streuobstbestand (Streuobstwiese/-weide, Obstbaumreihen)				
Charakteristik:	Bearbeiter: TB Stöckl; Pfleger				
lfd. Nummer:	3384	Fläche: in m ²	6542	Länge in m:	364
Bestandestyp:	0104 Laubwald/Laubholzforst				
Charakteristik:	Bearbeiter: TB Stöckl; Pfleger				
lfd. Nummer:	3385	Fläche: in m ²	3896	Länge in m:	182
Bestandestyp:	0204 Streuobstbestand (Streuobstwiese/-weide, Obstbaumreihen)				
Charakteristik:	Bearbeiter: TB Stöckl; Pfleger				
lfd. Nummer:	3386	Fläche: in m ²	5346	Länge in m:	196
Bestandestyp:	0204 Streuobstbestand (Streuobstwiese/-weide, Obstbaumreihen)				
Charakteristik:	Bearbeiter: TB Stöckl; Pfleger				
lfd. Nummer:	3387	Fläche: in m ²	1874	Länge in m:	89
Bestandestyp:	0204 Streuobstbestand (Streuobstwiese/-weide, Obstbaumreihen)				
Charakteristik:	Bearbeiter: TB Stöckl; Pfleger				
lfd. Nummer:	3388	Fläche: in m ²	1015	Länge in m:	68
Bestandestyp:	0204 Streuobstbestand (Streuobstwiese/-weide, Obstbaumreihen)				
Charakteristik:	Bearbeiter: TB Stöckl; Pfleger				
lfd. Nummer:	3389	Fläche: in m ²	1274	Länge in m:	75
Bestandestyp:	0204 Streuobstbestand (Streuobstwiese/-weide, Obstbaumreihen)				
Charakteristik:	Bearbeiter: TB Stöckl; Pfleger				
lfd. Nummer:	3390	Fläche: in m ²	563	Länge in m:	49
Bestandestyp:	0204 Streuobstbestand (Streuobstwiese/-weide, Obstbaumreihen)				
Charakteristik:	Bearbeiter: TB Stöckl; Pfleger				
lfd. Nummer:	3391	Fläche: in m ²	621	Länge in m:	57
Bestandestyp:	0204 Streuobstbestand (Streuobstwiese/-weide, Obstbaumreihen)				
Charakteristik:	Bearbeiter: TB Stöckl; Pfleger				
lfd. Nummer:	3392	Fläche: in m ²	108	Länge in m:	23
Bestandestyp:	0204 Streuobstbestand (Streuobstwiese/-weide, Obstbaumreihen)				
Charakteristik:	Bearbeiter: TB Stöckl; Pfleger				
lfd. Nummer:	3393	Fläche: in m ²	1449	Länge in m:	183
Bestandestyp:	0302 Großröhricht und Schilfröhricht				
Charakteristik:	Bearbeiter: TB Stöckl; Pfleger				
lfd. Nummer:	3394	Fläche: in m ²	34443	Länge in m:	396
Bestandestyp:	0305 Sukzessionsfläche auf ehemaligen Abbauflächen geogener Rohstoffe				
Charakteristik:	Bearbeiter: TB Stöckl; Pfleger				

lfd. Nummer:	3395	Fläche: in m ²	477	Länge in m:	46
Bestandestyp:	0204 Streuobstbestand (Streuobstwiese/-weide, Obstbaumreihen)				
Charakteristik:					
	Bearbeiter: TB Stöckl; Pfleger				
lfd. Nummer:	3396	Fläche: in m ²	1345	Länge in m:	79
Bestandestyp:	0401 Stehendes Gewässer				
Charakteristik:	3 naturferne Fischteiche gp32				
	Bearbeiter: TB Stöckl; Pfleger				
lfd. Nummer:	3397	Fläche: in m ²	1824	Länge in m:	81
Bestandestyp:	0204 Streuobstbestand (Streuobstwiese/-weide, Obstbaumreihen)				
Charakteristik:					
	Bearbeiter: TB Stöckl; Pfleger				
lfd. Nummer:	3398	Fläche: in m ²	363	Länge in m:	42
Bestandestyp:	0204 Streuobstbestand (Streuobstwiese/-weide, Obstbaumreihen)				
Charakteristik:					
	Bearbeiter: TB Stöckl; Pfleger				
lfd. Nummer:	3399	Fläche: in m ²	936	Länge in m:	80
Bestandestyp:	0204 Streuobstbestand (Streuobstwiese/-weide, Obstbaumreihen)				
Charakteristik:					
	Bearbeiter: TB Stöckl; Pfleger				
lfd. Nummer:	3400	Fläche: in m ²	1059	Länge in m:	65
Bestandestyp:	0204 Streuobstbestand (Streuobstwiese/-weide, Obstbaumreihen)				
Charakteristik:					
	Bearbeiter: TB Stöckl; Pfleger				
lfd. Nummer:	3401	Fläche: in m ²	1870	Länge in m:	129
Bestandestyp:	0204 Streuobstbestand (Streuobstwiese/-weide, Obstbaumreihen)				
Charakteristik:					
	Bearbeiter: TB Stöckl; Pfleger				
lfd. Nummer:	3402	Fläche: in m ²	1410	Länge in m:	109
Bestandestyp:	0204 Streuobstbestand (Streuobstwiese/-weide, Obstbaumreihen)				
Charakteristik:					
	Bearbeiter: TB Stöckl; Pfleger				
lfd. Nummer:	3403	Fläche: in m ²	1711	Länge in m:	81
Bestandestyp:	0204 Streuobstbestand (Streuobstwiese/-weide, Obstbaumreihen)				
Charakteristik:					
	Bearbeiter: TB Stöckl; Pfleger				
lfd. Nummer:	3404	Fläche: in m ²	188	Länge in m:	29
Bestandestyp:	0204 Streuobstbestand (Streuobstwiese/-weide, Obstbaumreihen)				
Charakteristik:					
	Bearbeiter: TB Stöckl; Pfleger				
lfd. Nummer:	3405	Fläche: in m ²	2137	Länge in m:	117
Bestandestyp:	0204 Streuobstbestand (Streuobstwiese/-weide, Obstbaumreihen)				
Charakteristik:					
	Bearbeiter: TB Stöckl; Pfleger				
lfd. Nummer:	3406	Fläche: in m ²	213	Länge in m:	34
Bestandestyp:	0204 Streuobstbestand (Streuobstwiese/-weide, Obstbaumreihen)				
Charakteristik:					
	Bearbeiter: TB Stöckl; Pfleger				

lfd. Nummer:	3407	Fläche: in m ²	936	Länge in m:	64
Bestandestyp:	0204 Streuobstbestand (Streuobstwiese/-weide, Obstbaumreihen)				
Charakteristik:	Bearbeiter: TB Stöckl; Pfleger				
lfd. Nummer:	3408	Fläche: in m ²	1056	Länge in m:	81
Bestandestyp:	0204 Streuobstbestand (Streuobstwiese/-weide, Obstbaumreihen)				
Charakteristik:	Bearbeiter: TB Stöckl; Pfleger				
lfd. Nummer:	3409	Fläche: in m ²	2836	Länge in m:	204
Bestandestyp:	030802 Mesophile, "bunte" Fettwiese und die meisten Magerrasen, -weiden				
Charakteristik:	eher intensive mesophile Fettwiese: Flockenblume, Hornklee, Schafgarbe, Goldhafer, Rotklee ap4				
	Bearbeiter: TB Stöckl; Pfleger				
lfd. Nummer:	3410	Fläche: in m ²	743	Länge in m:	66
Bestandestyp:	0204 Streuobstbestand (Streuobstwiese/-weide, Obstbaumreihen)				
Charakteristik:	Bearbeiter: TB Stöckl; Pfleger				
lfd. Nummer:	3411	Fläche: in m ²	922	Länge in m:	68
Bestandestyp:	0204 Streuobstbestand (Streuobstwiese/-weide, Obstbaumreihen)				
Charakteristik:	Bearbeiter: TB Stöckl; Pfleger				
lfd. Nummer:	3412	Fläche: in m ²	636	Länge in m:	67
Bestandestyp:	0203 Heckenzug				
Charakteristik:	Bearbeiter: TB Stöckl; Pfleger				
lfd. Nummer:	3413	Fläche: in m ²	1041	Länge in m:	76
Bestandestyp:	0204 Streuobstbestand (Streuobstwiese/-weide, Obstbaumreihen)				
Charakteristik:	Bearbeiter: TB Stöckl; Pfleger				
lfd. Nummer:	3414	Fläche: in m ²	1133	Länge in m:	89
Bestandestyp:	0204 Streuobstbestand (Streuobstwiese/-weide, Obstbaumreihen)				
Charakteristik:	Bearbeiter: TB Stöckl; Pfleger				
lfd. Nummer:	3415	Fläche: in m ²	19903	Länge in m:	309
Bestandestyp:	0306 Neubewaldung/Aufforstung				
Charakteristik:	Bearbeiter: TB Stöckl; Pfleger				
lfd. Nummer:	3416	Fläche: in m ²	6403	Länge in m:	226
Bestandestyp:	0204 Streuobstbestand (Streuobstwiese/-weide, Obstbaumreihen)				
Charakteristik:	Bearbeiter: TB Stöckl; Pfleger				
lfd. Nummer:	3417	Fläche: in m ²	529	Länge in m:	50
Bestandestyp:	0204 Streuobstbestand (Streuobstwiese/-weide, Obstbaumreihen)				
Charakteristik:	Bearbeiter: TB Stöckl; Pfleger				
lfd. Nummer:	3418	Fläche: in m ²	3637	Länge in m:	159
Bestandestyp:	0204 Streuobstbestand (Streuobstwiese/-weide, Obstbaumreihen)				
Charakteristik:	Bearbeiter: TB Stöckl; Pfleger				

lfd. Nummer:	3419	Fläche: in m ²	558	Länge in m:	56
Bestandestyp:	0204 Streuobstbestand (Streuobstwiese/-weide, Obstbaumreihen)				
Charakteristik:	Bearbeiter: TB Stöckl; Pfleger				
lfd. Nummer:	3420	Fläche: in m ²	1419	Länge in m:	77
Bestandestyp:	0204 Streuobstbestand (Streuobstwiese/-weide, Obstbaumreihen)				
Charakteristik:	Bearbeiter: TB Stöckl; Pfleger				
lfd. Nummer:	3421	Fläche: in m ²	4402	Länge in m:	154
Bestandestyp:	0204 Streuobstbestand (Streuobstwiese/-weide, Obstbaumreihen)				
Charakteristik:	Bearbeiter: TB Stöckl; Pfleger				
lfd. Nummer:	3422	Fläche: in m ²	1089	Länge in m:	88
Bestandestyp:	0204 Streuobstbestand (Streuobstwiese/-weide, Obstbaumreihen)				
Charakteristik:	Bearbeiter: TB Stöckl; Pfleger				
lfd. Nummer:	3423	Fläche: in m ²	763	Länge in m:	71
Bestandestyp:	0201 Kleinstwaldfläche ("Feldgehölz"), Gebüsch oder Baumgruppe unter 1000m²				
Charakteristik:	Feldgehölz auf Böschung: Baum/Strauchschicht 7m hoch, Deckung 90%: Birke, Fichte, Bergahorn, Esche, Lerche, Holler; Krautschicht Deckung 10%: Himbeere, Gewöhnliche Nelkenwurz, Brennessel, Waldzwenke ap35				
	Bearbeiter: TB Stöckl; Pfleger				
lfd. Nummer:	3424	Fläche: in m ²	158	Länge in m:	35
Bestandestyp:	030802 Mesophile, "bunte" Fettwiese und die meisten Magerrasen, -weiden				
Charakteristik:	eher intensive mesophile Fettwiese: Flockenblume, Hornklee, Schafgarbe, Goldhafer, Rotklee ap4				
	Bearbeiter: TB Stöckl; Pfleger				
lfd. Nummer:	3425	Fläche: in m ²	2292	Länge in m:	117
Bestandestyp:	0202 Uferbegleitgehölz				
Charakteristik:	Baumschicht 20m hoch: Schwarzerle, Esche, Eiche, Salweide; Strauchschicht 3m hoch: Traubenkirsche, Holler, Esche, Bergahorn; Krautschicht: Brennessel, Hopfen, Hombeere; Krautsaum vorhanden gp26				
	Bearbeiter: TB Stöckl; Pfleger				
lfd. Nummer:	3426	Fläche: in m ²	9896	Länge in m:	213
Bestandestyp:	030802 Mesophile, "bunte" Fettwiese und die meisten Magerrasen, -weiden				
Charakteristik:	eher intensive mesophile Fettwiese: Flockenblume, Hornklee, Schafgarbe, Goldhafer, Rotklee, Kohldistel				
	Bearbeiter: TB Stöckl; Pfleger				
lfd. Nummer:	4001	Fläche: in m ²	827	Länge in m:	207
Bestandestyp:	0210 Markante (landschaftsprägende) Geländeböschung				
Charakteristik:	Böschung 2m hoch, 4m breit, mäßig steil bis steil, mit Hecke und Obstbäumen ap45				
	Bearbeiter: TB Stöckl; Pfleger				
lfd. Nummer:	4002	Fläche: in m ²	605	Länge in m:	202
Bestandestyp:	0210 Markante (landschaftsprägende) Geländeböschung				
Charakteristik:	Böschung 1,5m hoch, 3m breit, mäßig steil, mit Hecke und Sukzession ap42				
	Bearbeiter: TB Stöckl; Pfleger				
lfd. Nummer:	4003	Fläche: in m ²	242	Länge in m:	60
Bestandestyp:	0210 Markante (landschaftsprägende) Geländeböschung				
Charakteristik:	Böschung von ehemaliger Materialentnahmestelle: 3m hoch, 4m breit, steil, mit Hecke ap47				
	Bearbeiter: TB Stöckl; Pfleger				

lfd. Nummer:	4004	Fläche: in m ²	1089	Länge in m:	218
Bestandestyp:	0210 Markante (landschaftsprägende) Geländeböschung				
Charakteristik:	Böschung 3m hoch, 5m breit, steil, mit Hecke ap5				
	Bearbeiter: TB Stöckl; Pfleger				
lfd. Nummer:	4005	Fläche: in m ²	1139	Länge in m:	285
Bestandestyp:	0210 Markante (landschaftsprägende) Geländeböschung				
Charakteristik:	Hohlweg/Straßenböschung: 2m hoch, 4m breit, mäßig steil, mit Wiesenvegetation und Obstbäumen ap15				
	Bearbeiter: TB Stöckl; Pfleger				
lfd. Nummer:	4006	Fläche: in m ²	1088	Länge in m:	272
Bestandestyp:	0210 Markante (landschaftsprägende) Geländeböschung				
Charakteristik:	Hohlweg/Straßenböschung: 2m hoch, 4m breit, mäßig steil, mit Wiesenvegetation und Obstbäumen ap15				
	Bearbeiter: TB Stöckl; Pfleger				
lfd. Nummer:	4007	Fläche: in m ²	230	Länge in m:	58
Bestandestyp:	0210 Markante (landschaftsprägende) Geländeböschung				
Charakteristik:	Böschung 2,5m hoch, 4m breit, steil, N-exponiert; mit Feldgehölz ap21				
	Bearbeiter: TB Stöckl; Pfleger				
lfd. Nummer:	4008	Fläche: in m ²	252	Länge in m:	84
Bestandestyp:	0210 Markante (landschaftsprägende) Geländeböschung				
Charakteristik:	Hohlweg: 3m breit, 2m hoch, mäßig steil, mit Obstbäumen ap27				
	Bearbeiter: TB Stöckl; Pfleger				
lfd. Nummer:	4009	Fläche: in m ²	222	Länge in m:	74
Bestandestyp:	0210 Markante (landschaftsprägende) Geländeböschung				
Charakteristik:	Hohlweg: 3m breit, 2m hoch, mäßig steil, mit Obstbäumen ap27				
	Bearbeiter: TB Stöckl; Pfleger				
lfd. Nummer:	4010	Fläche: in m ²	1518	Länge in m:	506
Bestandestyp:	0210 Markante (landschaftsprägende) Geländeböschung				
Charakteristik:	Hohlweg: 2m hoch, 3m breit, steil, mit Hecke, Obstbäumen ap30				
	Bearbeiter: TB Stöckl; Pfleger				
lfd. Nummer:	4011	Fläche: in m ²	2432	Länge in m:	608
Bestandestyp:	0210 Markante (landschaftsprägende) Geländeböschung				
Charakteristik:	Böschungs- und Hohlwegsystem: 2m hoch, 4m breit, mäßig steil, mit Obstbäumen und Hecke ap28				
	Bearbeiter: TB Stöckl; Pfleger				
lfd. Nummer:	4012	Fläche: in m ²	2283	Länge in m:	571
Bestandestyp:	0210 Markante (landschaftsprägende) Geländeböschung				
Charakteristik:	Hohlweg: 3m hoch, 4m breit, steil, mit Laubwald ap31				
	Bearbeiter: TB Stöckl; Pfleger				
lfd. Nummer:	4013	Fläche: in m ²	384	Länge in m:	192
Bestandestyp:	0210 Markante (landschaftsprägende) Geländeböschung				
Charakteristik:	Stufenrain: bis 1,5m hoch, 2m breit, steil, W-exponiert ap32				
	Bearbeiter: TB Stöckl; Pfleger				
lfd. Nummer:	4014	Fläche: in m ²	247	Länge in m:	123
Bestandestyp:	0210 Markante (landschaftsprägende) Geländeböschung				
Charakteristik:	Stufenrain: bis 1,5m hoch, 2m breit, steil, W-exponiert ap32				
	Bearbeiter: TB Stöckl; Pfleger				
lfd. Nummer:	4015	Fläche: in m ²	162	Länge in m:	81
Bestandestyp:	0210 Markante (landschaftsprägende) Geländeböschung				
Charakteristik:	Stufenrain: bis 1,5m hoch, 2m breit, steil, W-exponiert ap32				
	Bearbeiter: TB Stöckl; Pfleger				

lfd. Nummer:	4016	Fläche: in m ²	204	Länge in m:	68
Bestandestyp:	0210 Markante (landschaftsprägende) Geländeböschung				
Charakteristik:	Wegböschung: 2m hoch, 3m breit, steil, m W-exponiert, mit trockener Magerwiese ap2				
	Bearbeiter: TB Stöckl; Pfleger				
lfd. Nummer:	5001	Fläche: in m ²	4683	Länge in m:	209
Bestandestyp:	0210 Markante (landschaftsprägende) Geländeböschung				
Charakteristik:	Böschung 3m hoch, 7m breit, mäßig steil, mit Laubwald und Sukzession ap39				
	Bearbeiter: TB Stöckl; Pfleger				
lfd. Nummer:	5002	Fläche: in m ²	803	Länge in m:	72
Bestandestyp:	0210 Markante (landschaftsprägende) Geländeböschung				
Charakteristik:	Böschung von ehemaliger Sandgrube: 4m hoch, 6m breit, steil, mit Feldgehölz ap8				
	Bearbeiter: TB Stöckl; Pfleger				
lfd. Nummer:	5003	Fläche: in m ²	8907	Länge in m:	264
Bestandestyp:	0210 Markante (landschaftsprägende) Geländeböschung				
Charakteristik:	Böschung einer ehemaligen großen Sandgrube: 12m hoch, 20m breit, steil, O-exponiert, mit Gebüsch und magerer Ruderalvegetation ap11				
	Bearbeiter: TB Stöckl; Pfleger				
lfd. Nummer:	5004	Fläche: in m ²	777	Länge in m:	103
Bestandestyp:	0210 Markante (landschaftsprägende) Geländeböschung				
Charakteristik:	Straßenböschung: 2m hoch, 4m breit, mäßig steil, S-exponiert, mit Magerwiese und Hecke ap19				
	Bearbeiter: TB Stöckl; Pfleger				
lfd. Nummer:	5005	Fläche: in m ²	1988	Länge in m:	174
Bestandestyp:	0210 Markante (landschaftsprägende) Geländeböschung				
Charakteristik:	Böschung einer ehemaligen Materialentnahmestelle: 4m hoch, 6m breit, steil, S-exponiert ap16				
	Bearbeiter: TB Stöckl; Pfleger				
lfd. Nummer:	5006	Fläche: in m ²	1388	Länge in m:	191
Bestandestyp:	0210 Markante (landschaftsprägende) Geländeböschung				
Charakteristik:	Böschung: 2m hoch, 5m breit, mäßig steil, S-exponiert; mit Wiese ap37				
	Bearbeiter: TB Stöckl; Pfleger				
lfd. Nummer:	5007	Fläche: in m ²	1276	Länge in m:	125
Bestandestyp:	0210 Markante (landschaftsprägende) Geländeböschung				
Charakteristik:	Böschung neben Straße: 2m hoch, 5m breit, mäßig steil, N-exponiert, mit Wiese ap33				
	Bearbeiter: TB Stöckl; Pfleger				
lfd. Nummer:	5008	Fläche: in m ²	3578	Länge in m:	195
Bestandestyp:	0210 Markante (landschaftsprägende) Geländeböschung				
Charakteristik:	Böschung 2m hoch, 5m breit, mäßig steil, S-exponiert, mit Magerwiese ap34				
	Bearbeiter: TB Stöckl; Pfleger				
lfd. Nummer:	5009	Fläche: in m ²	4255	Länge in m:	270
Bestandestyp:	0210 Markante (landschaftsprägende) Geländeböschung				
Charakteristik:	Böschung: 4m hoch, 7m breit, mäßig steil, SW-exponiert, mit Hecke, Feldgehölz, Obstbäumen ap36				
	Bearbeiter: TB Stöckl; Pfleger				
lfd. Nummer:	5010	Fläche: in m ²	2985	Länge in m:	139
Bestandestyp:	0210 Markante (landschaftsprägende) Geländeböschung				
Charakteristik:	Böschung: 4m hoch, 6m breit, steil, SW-exponiert, mit Laubwald				
	Bearbeiter: TB Stöckl; Pfleger				

Anhang 3

Karten