



LAND

OBERÖSTERREICH

Naturraumkartierung Oberösterreich

Landschaftserhebung
Gemeinde Kopfung im Innkreis



natur:raum
Naturraumkartierung Oberösterreich



Endbericht



Land Oberösterreich

NATUR

Naturraumkartierung Oberösterreich

Landschaftserhebung
Gemeinde Kopfing im Innkreis

Endbericht

Kirchdorf an der Krems, 2009

Projektleitung Naturraumkartierung Oberösterreich:

Mag. Günter Dorninger

Projektbetreuung Landschaftserhebungen:

Mag. Günter Dorninger

EDV/GIS-Betreuung

Mag. Günter Dorninger

Auftragnehmer:

terra  ognita

Terra Cognita Claudia Schönegger KG
TB für Raumplanung und angewandte Geographie
Linzergasse 17-19, 5020 Salzburg

Subauftragnehmer:

naturwerk 
forschung · konzeption · kommunikation

naturwerk OG
Ingenieurbüro für Biologie
Franz-Josef-Straße 19, 5020 Salzburg

Bearbeiter:

Mag. Lydia Bacher (Terra Cognita KG), Mag. Stefanie Zobl (Terra Cognita KG)
Mag. Susanne Gewolf (naturwerk OG)

im Auftrag des Amtes der O.ö. Landesregierung,
Direktion für Landesplanung, wirtschaftliche und ländliche Entwicklung
Abteilung Naturschutz / Naturraumkartierung OÖ

Fotos der Titelseite:

Foto links: Kulturlandschaft östlich von Glatzing, Blick Südwest

Foto rechts: Wechselfeuchte Wiese bei Hötzenedt

Impressum:

Medieninhaber und Herausgeber:

Amt der O.ö. Landesregierung

Direktion für Landesplanung, wirtschaftliche und ländliche Entwicklung

Abteilung Naturschutz / Naturraumkartierung OÖ

Garnisonstraße 1 • 4560 Kirchdorf an der Krems

Tel.: (+43 7582) 685-655 33, Fax: (+43 7582) 685- 653 99, E-Mail: biokart.post@ooe.gv.at

www.land-oberoesterreich.gv.at

Redaktion: Mag. Günter Dorninger

Fotos: alle Fotos Terra Cognita KG

Grafik: Mag. Günter Dorninger, Abteilung Naturschutz / Naturraumkartierung OÖ

Druck: Eigenvervielfältigung

März 2009

DVR: 0069264

- © Alle Rechte, insbesondere das Recht der Vervielfältigung, Verbreitung oder Verwertung bleiben dem Land Oberösterreich vorbehalten

Inhaltsverzeichnis

1	VORBEMERKUNGEN	4
1.1	Allgemeines	4
1.2	Beschreibung des Bearbeitungsgebietes	5
1.2.1	Lage	5
1.2.2	Aktuelle Nutzung	5
1.2.3	Bevölkerung	5
1.2.4	Siedlungsstruktur	6
1.2.5	Wirtschaft	6
1.2.6	Verkehr	6
1.2.7	Klima	7
1.2.8	Geologie, Landschaftsgenese, Boden	7
1.2.9	Potenzielle natürliche und aktuelle Vegetation	8
2	BESCHREIBUNG DER EINZELNEN TEILGEBIETE	10
2.1	Teilgebiet 1: Wald-dominierte, intensiv landwirtschaftlich genutzte Kuppenlandschaft	13
2.2	Teilgebiet 2: Ackerbau-dominierte, kleinstrukturierte Hügellandschaft	14
3	ZUSAMMENFASSENDER BESCHREIBUNG	15
3.1	Ergebnisse der Landschaftserhebung	15
3.1.1	Wald- bzw. Forstflächen	15
3.1.2	Landschaftsprägende Kleinstrukturen	15
3.1.3	Grünland	16
3.1.4	Gewässer	17
3.1.1	Überblick über die Flächengröße und Flächenverteilung der erhobenen Bestandstypen	18
4	VERWENDETE LITERATUR UND QUELLENVERZEICHNIS	19
4.1	Datengrundlagen	19
4.2	Literaturverzeichnis	19
4.3	Sonstige Quellen	20
Anhang 1: Fotodokumentation		
Anhang 2: Beschreibung der Einzelflächen		
Anhang 3: Karten (1:5000)		

1 Vorbemerkungen

1.1 Allgemeines

Für die Gemeinde Kopfung im Innkreis wurde im Auftrag des Amtes der oberösterreichischen Landesregierung Abteilung Naturschutz / Naturraumkartierung im Zeitraum Juni 2008 bis Oktober 2008 eine Landschaftserhebung durchgeführt.

Die Ergebnisse der Landschaftserhebung ermöglichen einen raschen Überblick über die in der Kulturlandschaft Oberösterreichs vorhandenen landschaftlich und naturräumlich relevanten Strukturelemente und Lebensraumtypen und stellen zugleich eine wertvolle Grundlage für die Erarbeitung des Landschaftsleitbildes Oberösterreich sowie für gutachterliche und planende Tätigkeiten von Behörden und sonstigen Planungsträgern dar. Aufbauend auf die Inhalte der Landschaftserhebung können projektbezogen detaillierte Erhebungen durchgeführt werden.

Die Erhebungen der relevanten Strukturelemente und Lebensraumtypen basieren auf der Auswertung digitaler Farbornthophotos im Maßstab 1:5.000 entsprechend der Arbeitsanleitung zur Landschaftserhebung OÖ (Amt der Öö. Landesregierung, Abt. Naturschutz / Naturraumkartierung OÖ, 7. Auflage, 2008). Zur näheren Charakterisierung von naturschutzfachlich wertvollen Grünlandtypen sowie ausgewählten Struktur- und Landschaftselementen erfolgte eine Geländebegehung vor Ort im August 2008. Landwirtschaftliches Dauergrünland und intensiv bewirtschaftet Ackerflächen werden nicht erhoben. Es erfolgt auch keine Erhebung von Landschaftselementen innerhalb von geschlossenen bebauten Siedlungs – und Ortsgebieten.

Der gegenständliche Bericht beinhaltet die wesentlichen Ergebnisse der Landschaftserhebung in der Marktgemeinde Kopfung im Innkreis. Darüber hinaus werden die Ergebnisse als digitaler Datenbestand in einem Geographischen Informationssystem bzw. in einer Datenbank bereitgestellt.

1.2 Beschreibung des Bearbeitungsgebietes

1.2.1 Lage

Die Marktgemeinde Kopfung im Innkreis liegt im Innviertel, im Osten des Bezirks Schär-
ding an der Grenze zum Bezirk Grieskirchen.

Der Hauptort Kopfung befindet sich auf 547 m Seehöhe. Der höchste Punkt der Ge-
meinde ist der Große Scheffberg mit einer Seehöhe von 791m üNN. Die Ost-West Aus-
dehnung der Gemeinde beträgt 5,9 km, die Nord-Süd-Ausdehnung 8,5 km.

Das Gemeindegebiet umfasst eine Fläche von 33,34 km² und ist in die vier Katastralge-
meinden Neukirchendorf, Kopfung, Glatzing und Entholzen untergliedert.

Gem. der naturschutzfachlichen Raumgliederung von Oberösterreich ist die Gemeinde
Kopfung im Innkreis der Raumeinheit Sauwald zugeordnet.

1.2.2 Aktuelle Nutzung

1.135 ha (34 %) der Gemeindefläche sind mit Waldflächen bedeckt. Der Anteil der
landwirtschaftlichen Nutzfläche an der Gesamtfläche der Gemeinde betrug im Jahr 1999
44 % (1.465 ha), davon werden 39 % (570 ha) als Ackerfläche genutzt.

Hauptbewirtschaftungsform in Kopfung i. I. ist der Futteranbau. 57 % der 155 Betriebe
sind Futterbaubetriebe, 43 % sind sonstige landwirtschaftliche Betriebe.
(Quelle: Landesstatistik OÖ)

1.2.3 Bevölkerung

Im Jahr 2007 lebten in der Marktgemeinde Kopfung i. I. 2.004 EinwohnerInnen. Dies
entspricht einem Rückgang von -1,23% und 25 Personen im Vergleich zum Volkszäh-
lungsjahr. Seit dem Volkszählungsjahr 1991 entwickelt sich die Bevölkerungszahl der
Gemeinde Kopfung im Innkreis rückläufig (-3,38% bzw. -70 Personen).

Der Bezirk Schär-
ding verzeichnete hingegen im Vergleichszeitraum 1991 – 2007 eine
geringe Bevölkerungszunahme mit + 1,05% bzw. + 594 Personen. Auch in der Nach-
bargemeinde St. Roman ist die Bevölkerung seit dem Volkszählungsjahr 1991 um 1,7 %
(30 Personen) gewachsen.

Die Einwohnerdichte der Gemeinde Kopfung im Innkreis beträgt 61 EW/km², in der
nördlichen Nachbargemeinde St. Roman 56 EW/km².

(Quelle: Statistik Austria)

1.2.4 Siedlungsstruktur

Die Siedlungsstruktur von Kopfung im Innkreis wird durch die Lage des dörflich geprägten Hauptorts Kopfung im Zentrum des Gemeindegebiets sowie durch zahlreiche bäuerliche Weiler und Einzelgehöfte in Streulage charakterisiert. Neben dem Hauptort Kopfung gibt es 24 weitere Ortschaften (Au, Beharding, Dürnberg, Engertsberg, Entholz, Glatzing, Grafendorf, Hub, Kahlberg, Kimleinsdorf, Knechteldorf, Kopfingerdorf, Leithen, Matzelsgerdorf, Mitteredt, Neukirchendorf, Paulsdorf, Pratztrum, Raffelsdorf, Rasdorf, Ruholding, Schnürberg, Straß und Wollmannsdorf).

Die Siedlungserweiterungen konzentrieren sich in erster Linie auf den Hauptort Kopfung. Die bäuerlichen Weiler wurden vereinzelt durch kleinräumige Siedlungsentwicklungen - in der Regel durch Einfamilienhausbebauung – überprägt.

Im rechtsgültigen Flächenwidmungsplan der Marktgemeinde Kopfung im Innkreis sind ca. 98 ha Bauland ausgewiesen. Dies entspricht 3 % der gesamten Gemeindefläche. Großflächige Betriebsbaugelände sind in der Gemeinde mit Ausnahme der Fa. Josko Fenster & Türen GmbH bei Rasdorf nicht ausgewiesen. Vereinzelt kleinere Betriebsbaugelände finden sich im Hauptort Kopfung bzw. im südlichen Gemeindegebiet bei Matzelsdorf, Bründl und Grub – Schieblermühle. Der Flächenanteil der Betriebsbaugelände am Gesamtbauland beträgt ca. 10 % bzw. 9,9 ha.

Die traditionelle Hofform stellt der Innviertler Vierseithof dar.

1.2.5 Wirtschaft

Im Volkszählungsjahr 2001 zählte die Gemeinde Kopfung im Innkreis insgesamt 770 Erwerbstätige am Arbeitsort 2001. Mit einem Anteil von 60,2% der Erwerbstätigen am Arbeitsort (2001) hat der Wirtschaftssektor Erzeugung, Bauwesen den weitaus größten Teil der Erwerbstätigen am Arbeitsort zu verzeichnen. Auf den Dienstleistungssektor als zweitstärksten Wirtschaftssektor der Gemeinde entfallen 25,6% der Erwerbstätigen am Arbeitsort. 13,2% der Erwerbstätigen am Arbeitsort sind in der Land- und Forstwirtschaft tätig. Damit liegt die Gemeinde Kopfung leicht über dem Bezirksdurchschnitt von 12,7%.

(Quelle: Landesstatistik OÖ)

1.2.6 Verkehr

Die bedeutendste Verkehrsachse ist die B 136 Richtung Schärding. Sie verläuft im nördlichen Teil der Gemeinde von Ost nach West. Weitere wichtige Verkehrsachsen sind die L 514 Richtung Südwesten, die L 1173 Richtung Südosten und die L 1139 Richtung Nordosten.

1.2.7 Klima

Das Klima im Sauwald kann als subatlantisch charakterisiert werden. Bezeichnend sind die über das ganze Jahr verteilten Niederschläge, ausgeglichene Temperaturen und eine relativ hohe Luftfeuchtigkeit.

Die nächstgelegene Messstation der Zentralanstalt für Meteorologie in Schärding dokumentiert für das Jahr 2006 folgende Klimadaten:

Lufttemperatur Jahresmittelwert:	6,8 °C
Absolutes Maximum:	33,7 °C (27. Juli)
Absolutes Minimum:	-16,2°C (24. Jänner)
Luftfeuchte Jahresmittelwert:	81 %
Niederschlag Jahressumme:	884 mm
Maximale Schneehöhe:	54 cm
Frosttage:	99 Tage (Jänner bis April u. November bis Dezember)
Geschlossene Schneedecke:	89 Tage
Schneefall:	19 Tage
Überwiegende Windrichtungen:	Nord, Südost, West
Sonnenscheindauer:	1870 Stunden

1.2.8 Geologie, Landschaftsgenese, Boden

Das Landschaftsbild im Gemeindegebiet von Kopfung im Innkreis wird heute von der weitläufigen zum Teil bewaldeten Hügel- und Kuppenlandschaft des Sauwalds geprägt. Der G. Scheferberg mit 791 m üNN. im nördlichen Gemeindegebiet ist zugleich eine der höchsten Erhebungen im Sauwald. Der tiefst gelegene Punkt liegt an der südwestlichen Gemeindegrenze südlich von Leithen bei einer Höhenlage von ca. 400 m üNN.

Der Sauwald bildet den südlichen Teil der Böhmisches Masse und wird durch die Donau im Norden vom Mühlviertel abgetrennt. Die Böhmisches Masse wurde bereits im Erdaltertum (Paläozoikum) gebildet und ist Teil des variszischen Gebirgszuges, welcher sich von Frankreich über Deutschland bis zur Tschechoslowakei erstreckte.

Die Ausgangsbasis für die Bodenentwicklung im Sauwald bilden Perlgneis, Schiefergneise sowie Peuerbacher und Schärddinger Granite.

Das Gemeindegebiet wird entsprechend der Bodenkartierung der Bundesanstalt für Bodenkunde dem Kartierungsbereich Engelhartzell zugeordnet. Im kristallinen Berggebiet finden sich:

- **am Talboden:** Übergangsmoore über kalkfreiem Gley, kalkfreie typische Gleye sowie kalkfrei extreme Gleye aus kolluvialer Gneisverwitterung, kalkfreie Hangleye aus Gneisverwitterung, kalkfreie Felsbraunerde aus Gneisverwitterung
- **auf flachen Hängen, schwach geneigt bis leicht hängig:** kalkfreie Hangleye aus Gneisverwitterung,

- **auf flachen Unterhängen – z. T. auch auf Hangverflachungen - sowie auf Kuppen und Oberhängen, Grabenhängen:** kalkfreie Felsbraunerde aus Gneisverwitterung
- **auf Verebnungen und Sätteln:** pseudovergleyte, kalkfreie Felsbraunerde aus Gneisverwitterung
- **in Mulden, eben bis schwach geneigt:** vergleyte, kalkfreie Lockersediment-Braunerde aus vorwiegend feiner, kolluvialer Gneisverwitterung

1.2.9 Potenzielle natürliche und aktuelle Vegetation

Gem. der forstlichen Wuchsgebietsgliederung von Österreich liegt das Gemeindegebiet von Kopfung im Innkreis im Wuchsgebiet 9.1 „Mühlviertel“. Wuchsgebiete sind nach forstökologischen Gesichtspunkten gefasste Großlandschaften (Naturräume) mit weitgehend einheitlichen Klimacharakter und einheitlichen geomorphologischen Grundeinheiten. (vgl. Kilian, Müller, Starlinger, 1994).

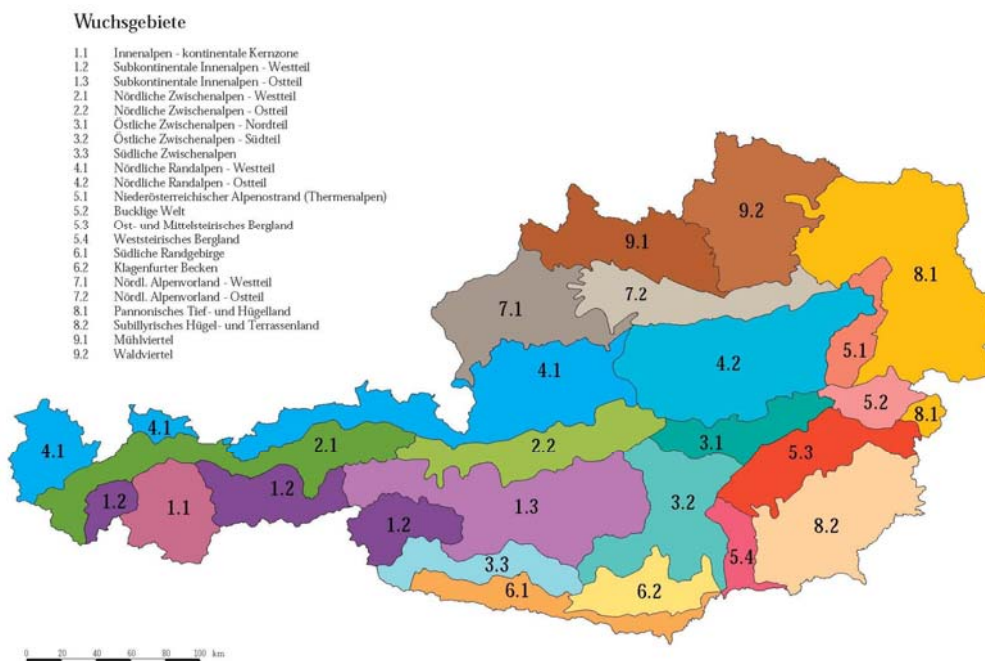


Abb. 1: Übersicht forstliche Wuchsgebiete in Österreich
[Quelle: Kilian, Müller, Starlinger 1994]

Folgende natürliche Waldgesellschaften wären demnach im Gemeindegebiet anzutreffen:

- **Submontane Höhenstufe [200 bis 500 (700) m]:** Stieleichen-Hainbuchenwälder an wärmebegünstigten Hängen mit Traubeneiche, Buche auf reicheren Standor-

ten und Weißkiefer-Eichenwälder auf nährstoffarmen Standorten; auf Sonderstandorten Lindenmischwälder.

- **Sub- und Tiefmontane Höhenstufe [200 bis 500 (700) m ; 500 bis 800 (950) m]:** Buchenwälder mit Tanne, Fichte, Eiche vorherrschend; auf Sonderstandorten Weißkiefernwald und Laubmischwälder.
- **Mittel- bis Hochmontane Höhenstufe [(650) 800 – 1000 (1100) m; 1000 – 1200 (1300)m]:** Fichte-Tannen-Buchenwald vorherrschend; auf Sonderstandorten Fichten- und Fichten-Tannenwald bzw. Fichten-Weißkiefernwald.

Heute dominieren in der Gemeinde nicht standortgemäße Fichtenforste und fichtenreiche Mischwälder.

2 Beschreibung der einzelnen Teilgebiete

Gem. der naturschutzfachlichen Raumgliederung von Oberösterreich wird das gesamte Gemeindegebiet der Raumeinheit Sauwald zugeordnet. Die Vorgaben der Landschaftserhebung Oberösterreich sehen eine weitere Untergliederung des jeweiligen Gemeindegebietes in Teilgebiete vor.

Für das Gemeindegebiet von Kopfung im Innkreis erfolgte die Untergliederung in zwei Teilräume auf Grundlage der geomorphologischen Gegebenheiten, unterschiedlicher Nutzungsstrukturen und –intensitäten sowie Struktureichtum der Landschaft.

Teilgebiet 1: Wald-dominierte, intensiv landwirtschaftlich genutzte Kuppenlandschaft

Das Teilgebiet 1 liegt im Norden der Gemeinde und umfasst die bewaldeten Südhänge des Schefbergs – der mit 791 m üNN zugleich die höchste Erhebung in der Gemeinde darstellt - sowie die zum Großteil intensiv bewirtschafteten Acker- und Grünflächen bis hin zur Tiefen, die die südliche Grenze des Teilgebiets bildet. Fast 50 % des Teilgebietes sind bewaldet. Die kleinräumigen Freiflächen im Teilgebiet werden weitestgehend intensiv agrarisch genutzt. Naturschutzfachlich wertvolle Kleinode in diesem Teilgebiet sind drei Moorflächen (Moorfläche bei Ahörndl, Moorfläche südlich des Filzmooses, Filzmoos bei Hötzenedt) im Norden der Gemeinde. Zu den wenigen Strukturelementen zählen die Streuobstbestände im Nahbereich der Weiler sowie die meist gut strukturierten Uferbegleitgehölze entlang der Bäche. Das Relief ist gekennzeichnet durch eine flachwellige Kuppenlandschaft mit Höhenlagen zwischen 510 m und 791 m üNN.

Teilgebiet 2: Ackerbau-dominierte, kleinstrukturierte Hügellandschaft

Das Teilgebiet 2 umfasst die Hügel- und Kuppenlandschaft südlich der Tiefen bis zum Aubach an der südlichen Gemeindegrenze. Das Teilgebiet wird durch eine sehr kleinstrukturierte von Wald- und Forstbeständen charakterisiert, in die sich mosaikartig intensiv genutzte Acker- und Grünflächen eingliedern. Bezeichnend für die bäuerliche Kulturlandschaft in diesem Teilgebiet sind die zahlreichen Weiler und Einzelgehöfte in Streulage. Eine Vielzahl von Streuobstbeständen, Baumreihen, Einzelbäumen und Baumhecken meist im Umfeld der Weiler und Gehöfte sowie die gut strukturierten Uferbegleitgehölze entlang der Bachläufe tragen zur Strukturierung der Landschaft in diesem Teilgebiet bei. Das Relief in diesem Teilgebiet ist gekennzeichnet durch eine wesentlich bewegtere Hügellandschaft mit Höhenlagen zwischen 410 m und 640 m üNN sowie meist bewaldete bewaldete steilere Bacheinhänge als im Norden der Gemeinde (Teilgebiet 1).

Abb. 2: Übersicht Erhebungsgebiet mit Abgrenzung der Teilgebiete auf Basis ÖK50

Teilgebiet 1: Wald-dominierte, intensiv landwirtschaftlich genutzte Kuppenlandschaft
Teilgebiet 2: Ackerbau-dominierte, kleinstrukturierte Hügellandschaft

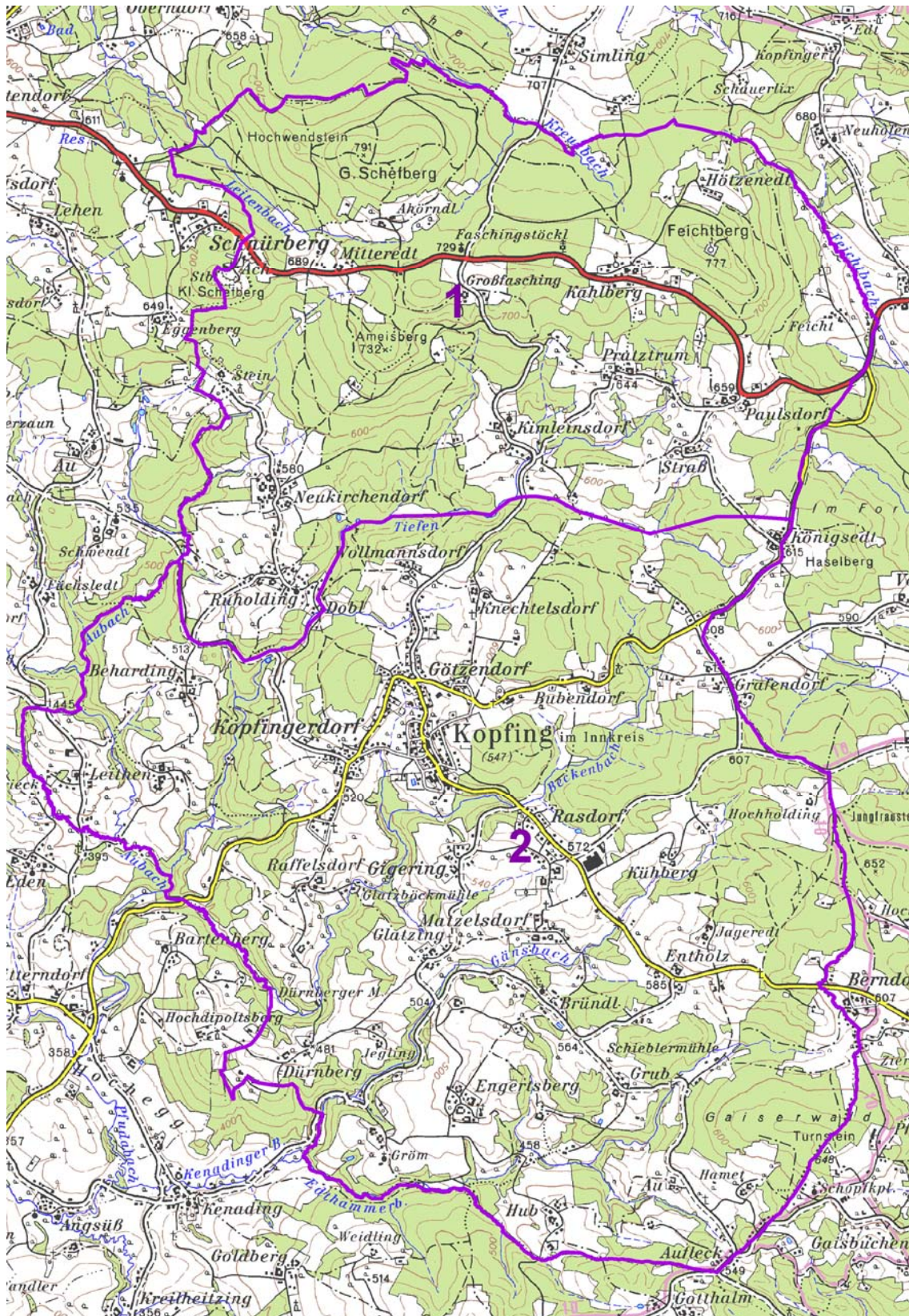
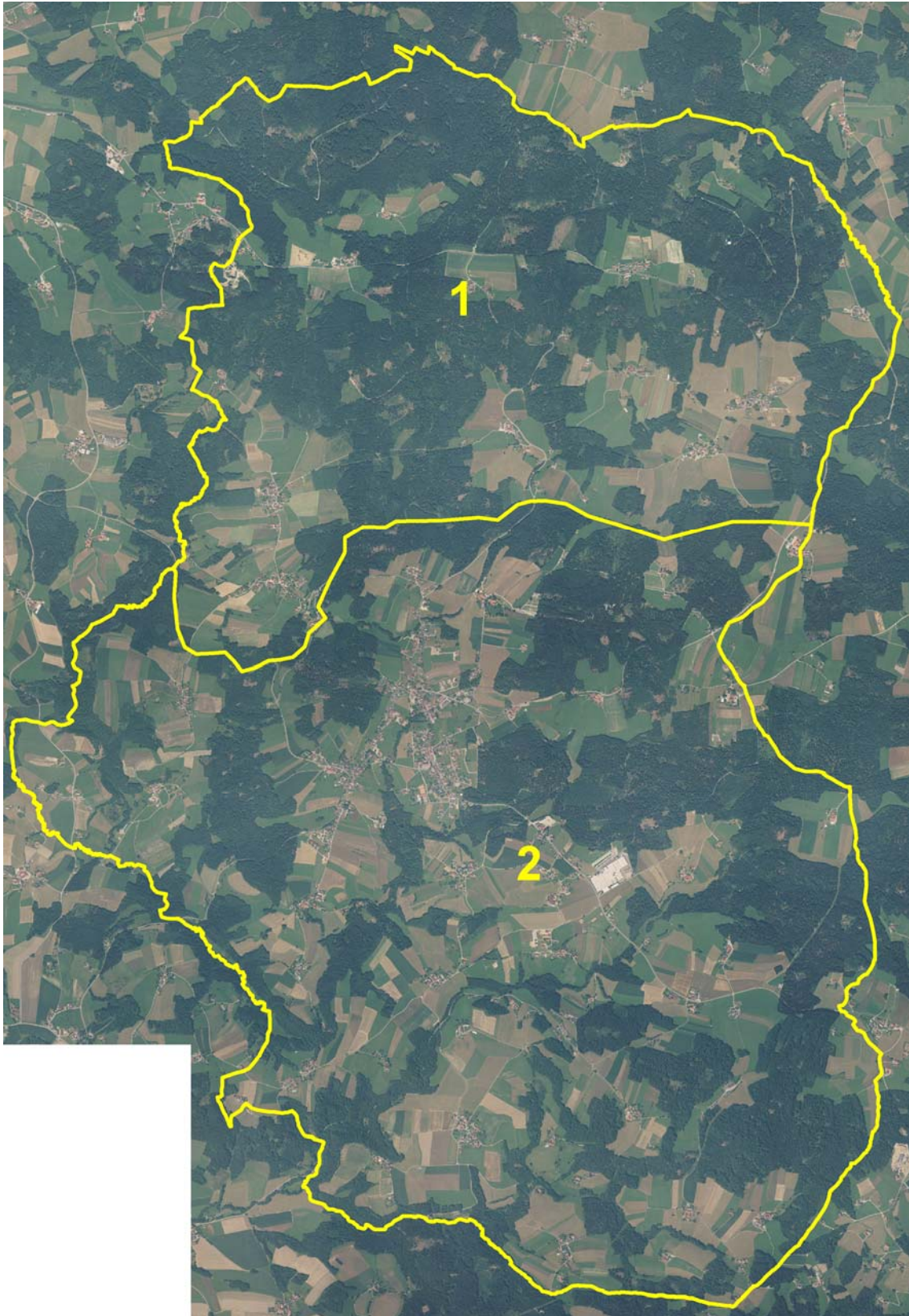


Abb. 3: Übersicht Erhebungsgebiet mit Abgrenzung der Teilgebiete auf Basis Orthophoto

Teilgebiet 1: Wald-dominierte, intensiv landwirtschaftlich genutzte Kuppenlandschaft
Teilgebiet 2: Ackerbau-dominierte, kleinstrukturierte Hügellandschaft



2.1 Teilgebiet 1: Wald-dominierte, intensiv landwirtschaftlich genutzte Kuppenlandschaft

Struktur-/Nutzungsmerkmal	Charakterisierung
Wald	<ul style="list-style-type: none"> Fast 50 % des Teilgebietes sind bewaldet – große zusammenhängende Fichtenforste am Südhang des Schefbergs – zum Teil mit Waldmantelsaum aus Laubhölzern Mehrere Aufforstungsflächen (meist Fichten) an Waldrandlagen
Landwirtschaftliche Nutzung / Nutzungsintensität	<ul style="list-style-type: none"> Intensive landwirtschaftliche Nutzung : 70 % Ackerbau, 30 % Grünlandwirtschaft Vereinzelt extensiv genutzte Grünlandbereiche
Moore	<ul style="list-style-type: none"> Moorfläche bei Ahörndl, Moorfläche südlich des Filzmoos, Filzmoos bei Hötzenedt
Strukturelemente	<ul style="list-style-type: none"> Im Nahbereich der Weiler und Gehöfte regelmäßig Streuobstwiesen Vereinzelt (Obst-)Baumreihen und Heckenzüge sowie Einzelbäume Selten Kleinstwaldflächen < 1000m² und Feldgehölze Gut strukturierte meist beidseitig ausgeprägte Uferbegleitgehölze – dadurch Pufferzone zu intensiv bewirtschafteten Flächen vorhanden
Gewässer	<ul style="list-style-type: none"> Entwässerung nach Süden durch Tiefen, Feichtbach Entwässerung nach Norden durch Kreuzbach, Leitenbach Fließgewässer sind weitestgehend naturnah mit gut strukturierten (Kraut-, Strauch- und Baumschicht) meist beidseits ausgeprägten Uferbegleitgehölzen Stehende Gewässer: vereinzelt kleinere Fischteiche, ansonsten keine größeren stehenden Gewässer
Rohstoffabbau / Deponien	<ul style="list-style-type: none"> Schotterabbau bei Ach
Siedlungsstruktur	<ul style="list-style-type: none"> Bäuerliche (Kirchen-) Weiler und Einzelgehöfte in Streulage zum Teil um jüngere Siedlungsentwicklungen (Einfamilienhäuser) erweitert Traditionelle Hofform: Innviertler Vierseithof Keine Betriebsbaugebiete Ortslagen: Neukirchendorf, Ruholding, Dobl, Großfasching, Kahlberg, Ach, Schnürberg, Mitteredt, Hötzenedt, Feicht, Paulsdorf, Straß, Kimleinsdorf, Pratztrum, Ahörndl, Stein
Relief	<ul style="list-style-type: none"> Südhanglagen des Schefbergs , flachwellige Kuppenlandschaft Höhenlage zwischen 510 m üNN bis 791 m üNN
Auffällige Entwicklungsprozesse / Landschaftseingriffe	<ul style="list-style-type: none"> Aufforstungen erfolgen zum Großteil mit Fichtenbestand Kaum Laub-Nadel-Mischbestände Kaum extensiv bewirtschaftete Grünflächen Kaum Siedlungsdruck, geringe Siedlungsdynamik Fortschreitende Abnahme der Strukturelemente

2.2 Teilgebiet 2: Ackerbau-dominierte, kleinstrukturier- te Hügellandschaft

Struktur-/Nutzungsmerkmal	Charakterisierung
Wald	<ul style="list-style-type: none"> • Kleinwaldstrukturen dominieren • Größere zusammenhängende Waldbestände insbesondere an Einhängen zu Bachläufen: Im Norden Fichtenforste, im Süden zunehmend Laub-Nadel-Mischbestände • Einige kleine Laubwaldstrukturen • Mehrere Aufforstungsflächen zum Großteil mit Fichten an Waldrandlagen
Landwirtschaftliche Nutzung / Nutzungsintensität	<ul style="list-style-type: none"> • Intensive landwirtschaftliche Nutzung: 70 % Ackerbau (Mais), 30 % Grünlandwirtschaft • Naturschutzfachlich wertvolle Extensivgrünflächen auf Restflächen begrenzt
Moore	<ul style="list-style-type: none"> • Nicht vorhanden
Strukturelemente	<ul style="list-style-type: none"> • Regelmäßig im Nahbereich der Weiler und Einzelgehöfte Streuobstbestände und Obstbaumreihen • Zahlreiche Kleinstrukturen wie Feldgehölze, Hecken, Baumreihen und (markante) Einzelbäume • Zahlreiche Ufergehölze, meist gut strukturiert und beidseitig ausgeprägt und damit vorhandene Pufferzone zu intensiv bewirtschafteten Flächen
Gewässer	<ul style="list-style-type: none"> • Entwässerung Richtung Süden: Aubach, Gänsbach, Beckenbach, Edthammerbach, Kenadinger Bach • Fließgewässer zum Großteil naturnah mit gut strukturierten Ufergehölzen • Stehende Gewässer: mehrere naturnah aber auch naturfern angelegte Fischteiche, vereinzelt Quellfassungen
Rohstoffabbau / Deponien	<ul style="list-style-type: none"> • Kleine Kiesentnahme östlich von Matzelsdorf
Siedlungsstruktur	<ul style="list-style-type: none"> • Hauptort Kopfung: Gewachsener dörflich geprägter Ortskern sowie zahlreiche Weiler und Gehöfte in Streulage zum Teil durch Einfamilienhausbebauung erweitert - passen sich jedoch nach wie vor gut in die Kulturlandschaft ein • Ein größeres Betriebsbaugebiet (Fa. Josko GmbH bei Rasdorf) sowie mehrere kleinere Betriebsbaugebiete • Generell eher geringe Siedlungsdynamik
Relief	<ul style="list-style-type: none"> • Bewegte Hügel- und Kuppenlandschaft mit steilen Bacheinhängen • Höhenlagen zwischen 410 m üNN und 640 m üNN
Auffällige Entwicklungsprozesse / Landschaftseingriffe	<ul style="list-style-type: none"> • Verjüngung der Obstbaumbestände • Kaum extensives Grünland • Kaum Siedlungsdruck • Fortschreitende Abnahme der Strukturelemente • Zunahme der Ackerflächen insbesondere Maisanbau

3 Zusammenfassende Beschreibung

3.1 Ergebnisse der Landschaftserhebung

Die Gemeinde Kopfung im Innkreis stellt landschaftlich ein Mosaik aus kleinen bis mittelgroßen Wäldern, landwirtschaftlichen Nutzflächen (v.a. Grünlandwirtschaft, Mais- bzw. Getreideäcker) und Kleinstrukturen dar. Es gibt noch zahlreiche Streuobstwiesen und Feldgehölze. Die Bäche sind weitgehend naturnah und mit Ufergehölzen teilweise gut ausgebildet. Die vormals nährstoffarmen Borstgrasrasen, Feuchtwiesen und Niedermoore wurden intensiviert, so dass heute nur noch drei kleine Moore und einzelne Feuchtwiesenreste vorhanden sind.

3.1.1 Wald- bzw. Forstflächen

In Kopfung finden sich kleine bis mittelgroße Wald- und Forstflächen. Besonders im Norden der Gemeinde dominieren nicht standortgemäße Fichtenforste und fichtenreiche Mischwälder, die teilweise als gleichaltrige Monokulturen ausgebildet sind. Im Süden der Gemeinde konnten noch einige kleine Laubwaldstrukturen, die nur einen geringeren Nadelholzanteil aufweisen, festgestellt werden. Dabei konnten in der Baumschicht vor allem Rotbuche, Esche, Bergahorn und in wärmeren Lagen Stiel-Eiche nachgewiesen werden.

Insgesamt sollte darauf geachtet werden, die teilweise von Laubhölzern dominierten Kleinwaldstrukturen im Süden zu erhalten, im gesamten Gebiet den Laubholzanteil zu erhöhen (besonders sollten bei Neuaufforstungen standortgerechte Gehölze verwendet werden), Naturverjüngung zu fördern und Alt- und Totholzzellen zu schaffen.

3.1.2 Landschaftsprägende Kleinstrukturen

3.1.2.1 Feldgehölze, Hecken, Baumreihen und markante Einzelbäume

Im gesamten Gemeindegebiet gibt es zahlreiche Kleinstrukturen wie Feldgehölze, Hecken, Baumreihen und (markante) Einzelbäume. Diese beeinflussen das Landschaftsbild positiv und stellen außerdem wichtige Insel- und Trittsteinbiotope dar. Besonders hervorzuheben ist die hohe Anzahl an Feldgehölzen, die vorwiegend aus Laubgehölzen gebildet werden. In der Baumschicht dominieren Esche, Zitterpappel, Hänge-Birke und Schwarzerle. Der Unterwuchs ist meistens eutroph. Zusätzlich konnten noch eine Reihe von (markanten) Einzelbäumen festgestellt werden. Die vorhandenen Strukturen sollten auf alle Fälle erhalten bleiben. Eine aktuelle Gefährdung konnte nicht festgestellt werden.

3.1.2.2 Streuobstbestand

In der Umgebung der Bauernhöfe und Siedlungsgebiete finden sich noch regelmäßig Streuobstwiesen und Baumreihen aus Streuobstbäumen. Es konnten vor allem Mostbirn- und Apfelbäume festgestellt werden. Die Streuobstwiesen werden extensiv bewirtschaftet. Nachpflanzungen konnten regelmäßig beobachtet werden. Eine Gefährdung konnte nicht festgestellt werden.

3.1.2.3 Ufergehölze

Uferbegleitgehölze sind als Lebensraum seltener Arten und als landschaftsprägende Strukturen sehr wichtig. Die bachbegleitenden Ufergehölze im Gemeindegebiet Kopfung sind gut ausgebildet. In der Baumschicht dominieren Schwarz-Erle und Esche. Strauchdominierte Ufergehölze konnten seltener angetroffen werden. Im Unterwuchs dominieren Nährstoff- und Feuchtezeiger. Die meisten Ufergehölze sind jedoch einreihig und zu schmal ausgebildet. Die Gefährdung dieser Lebensräume ist im Gebiet vor allem in einer zusätzlichen Verschmälerung der Bestände durch die angrenzende Nutzung zu sehen. Als Maßnahmen könnten Verbreitungen angedacht werden, vorhandene Lücken sollten geschlossen und außerdem sollten Pufferstreifen zu den angrenzenden Grünlandflächen eingerichtet werden.

3.1.3 Grünland

3.1.3.1 Feuchtwiesen- bzw. brachen

In der Gemeinde Kopfung dominiert intensiv bewirtschaftetes Grünland. Da die Milchwirtschaft einen wichtigen Wirtschaftszweig darstellt, überwiegen mehrschnittige, intensiv gedüngte Wiesen. Es konnten nur noch drei extensiv bewirtschaftete Feuchtwiesen und sechs Feuchtwiesenbrachen festgestellt werden. Die letzten Reste dieser Lebensräume sollten auf alle Fälle erhalten bleiben, da diese Rückzugsgebiete für seltene Tier- und Pflanzenarten darstellen. Aufgrund des starken Nährstoffeintrags der Nachbarflächen sind diese sehr stark gefährdet. Für die brachgefallenen Flächen wäre eine erneute Nutzung (Mahd, Beweidung) wünschenswert.

3.1.3.2 Moore

Im Norden der Gemeinde befinden sich drei Moorflächen. Die genauen Beschreibungen finden sich in Krisai & Schmidt (1983). Die südöstlichste stellt eine Niedermoorfläche dar, die aufgrund der starken Bewirtschaftung der benachbarten Fettwiesen bereits an Fläche verloren hat. Außerdem konnte kein Pufferstreifen zu den benachbarten Intensivwiesen festgestellt werden. In den Randbereichen des Niedermoores war eine deutliche Eutrophierung zu erkennen. Da in der gesamten Raumeinheit Sauwald Moore einen besonders seltenen Lebensraumtyp darstellen, sollten hier schnellstmöglich Verbesserungen erzielt werden, um diese drei Flächen im Gemeindegebiet Kopfung nachhaltig zu sichern.

3.1.3.3 Magerrasen

Es konnten nur zwei extensiv bewirtschaftete Magerrasen festgestellt werden. Relativ magere und artenreichere Straßenböschungen sind lokal noch vorhanden, aufgrund der geringen Flächengrößen konnten diese nicht berücksichtigt werden.

3.1.4 Gewässer

3.1.4.1 Stehende Gewässer

Größere Stillgewässer fehlen fast vollständig. Es konnte ein größerer Abgrabungssee in einer noch genutzten Schottergrube festgestellt werden. Ansonsten gibt es mehrere Fisch- und Naturteiche. Diese sind sehr unterschiedlich ausgeprägt. Die meisten sind meso- oder eutroph. Die Mehrzahl weist unverbaute Uferbereiche auf, jedoch sind die meisten Uferböschungen steil und bieten nur wenige Möglichkeiten für Amphibien. Nur stellenweise sind Makrophyten wie Wassersterne oder Kleine Teichlinse vorhanden. Im Uferbereich finden sich häufig eutrophe Hochstauden und punktuell Schilf- und Röhrichtzonen (z.B. Groß-Mädesüß und Groß-Rohrkolben). Oftmals sind die Uferbereiche mit Gehölzen bewachsen (Schwarz-Erle, Esche und diverse Weidenarten). Die meisten der Teiche sind (intensiv) bewirtschaftet, wobei auch einige naturnahe Teiche angetroffen werden konnten. Am häufigsten konnten Forellenteiche festgestellt werden. Diese werden, im Gegensatz zu den Karpfenteichen, mit Durchfluss bewirtschaftet, was zu einer vermehrten Belastung der benachbarten Bäche führt (Eintrag schädlicher Stoffe, Veränderung der Gewässerchemie).

3.1.4.2 Fließende Gewässer

Die Bäche in Kopfung stellen bedeutsame lineare Strukturen und vor allem für Tierarten wichtige Lebensräume dar. Die Gewässerregulierung hat nicht in dem Maße stattgefunden wie beispielsweise im Alpenvorland. Die Bäche weisen großteils gewundene Verläufe auf und das Fließgewässerkontinuum ist meistens intakt. Die Sohle ist sehr oft kiesig-schottrig und natürlich. Nur lokal (v.a. in Siedlungsbereichen) finden sich Begradiungen, Ufersicherungen und Verrohrungen. Die Gewässerchemie wird jedoch durch Nährstoffeintrag aus der Fischteichnutzung und der intensiven Grünlandnutzung negativ beeinflusst.

3.1.1 Überblick über die Flächengröße und Flächenverteilung der erhobenen Bestandstypen

Die folgende Tabelle gibt einen zusammenfassenden Überblick über Flächengröße und Flächenverteilung der erhobenen Bestandstypen in der Gemeinde Kopfung im Innkreis

Erhobene Bestandstypen	Flächengröße	Anteil an ges. Gemeindefläche
Nadelwald/Nadelholzforst	1.539,1 ha	46,16 %
Laub-Nadel-Mischwald/Laub-Nadelholz-Mischforst	129,2 ha	3,87 %
Laubwald/Laubholzforst	3,4 ha	0,10 %
Kleinstwaldfläche ("Feldgehölz"), Gebüsch oder Baumgruppe unter 1000m ²	1,3 ha	0,04 %
Uferbegleitgehölz	20,8 ha	0,62 %
Heckenzug	3,3 ha	0,10 %
Streuobstbestand (Streuobstwiese/-weide, Obstbaumreihen)	39,0 ha	1,17 %
Baumreihe, Allee	2,4 ha	0,07 %
Moor	5,9 ha	0,18 %
Sukzessionsfläche des feuchten und nassen Extensivgrünlandes mit oder ohne jüngerem Gehölzaufwuchs	2,0 ha	0,06 %
Sukzessionsfläche in ehemaligen Intensivgebieten	0,5 ha	0,01 %
Neubewaldung/Aufforstung	31,1 ha	0,93 %
Feuchtes und nasses Extensivgrünland	1,0 ha	0,03 %
Mesophile, "bunte" Fettwiese und die meisten Magerrasen, -weiden	1,3 ha	0,04 %
Grünland-Sondernutzung	2,0 ha	0,06 %
Stehendes Gewässer	3,7 ha	0,11 %
Fließendes Gewässer	7,3 ha	0,22 %
Fläche erhobener Bestandstypen	1.796 ha	53 %
Intensiv genutzte Grünlandbereiche, geschlossene Siedlungsgebiete sowie Verkehrsflächen (= nicht erhobene Flächen)	1.538 ha	47 %
Fläche Gemeindegebiet gesamt	3.334 ha	100 %

4 Verwendete Literatur und Quellenverzeichnis

4.1 Datengrundlagen

Vom Auftraggeber beigestellte Daten

- Farb-Orthophotos im Triangulierungsblattschnitt 1:5000, Bildflug: 20.08.2007 (© Land Oberösterreich)
- Digitale ÖK50 (kartographisches Modell KM50) im Blattschnitt TB20000 (© Bundesamt für Eich- und Vermessungswesen)
- Gemeindegrenzen aus der Digitalen Katastralmappe, Stand 06-2003 (© Bundesamt für Eich- und Vermessungswesen)
- Digitale Katastralmappe, Stand 06-2003 (© Bundesamt für Eich- und Vermessungswesen)
- 10m Höhengichtlinien generiert aus dem Digitalen Höhemodell (© Land Oberösterreich und Bundesamt für Eich- und Vermessungswesen)
- Digitales Landschaftsmodell - Gewässernetz (© Bundesamt für Eich- und Vermessungswesen)
- Naturschutzfachliche Raumgliederung Oberösterreichs, Stand 01-2003 (© Land Oberösterreich)
- Moorflächen nach Krisai & Schmidt (aus GENISYS) (© Land Oberösterreich)

Marktgemeinde Kopfung im Innkreis / Land Oberösterreich

- Flächenwidmungsplan Nr. 4 mit Örtlichem Entwicklungskonzept Nr. 1 der Gemeinde Kopfung im Innkreis, Stand: 20.10.2000/18.12.2002

4.2 Literaturverzeichnis

BUNDESANSTALT FÜR BODENWIRTSCHAFT (1990): Erläuterungen zur Bodenkarte 1:25.000 Kartierungsbereich 137 Engelhartzell Oberösterreich; Herausgegeben vom Bundesministerium für Land- und Forstwirtschaft, Wien.

DIGITALES OBERÖSTERREICHISCHES RAUM-INFORMATIONEN-SYSTEM [DORIS]. [URL: <http://doris.ooe.gv.at> besucht am 22.6.05].

KRISAI R. und R. SCHMIDT (1983): Die Moore Oberösterreichs. Natur- und Landschaftsschutz 6. – Herausgegeben vom Amt der Oberösterreichischen Landesregierung, Linz.

OÖ. MUSEALVEREIN – GESELLSCHAFT FÜR LANDESKUNDE (Hrsg.; 1998): Klimatographie und Klimaatlas von Oberösterreich. In: Beiträge zur Landeskunde von Oberösterreich II. naturwissenschaftliche Reihe, Band 2 und 3.- Linz.

ZAMG – Zentralanstalt für Meteorologie und Geodynamik (Hrsg., 2006): Jahrbuch 2006.- Wien ([http:// www.zamg.ac.at](http://www.zamg.ac.at))

4.3 Sonstige Quellen

- Internet-Abfrage: <http://doris.ooe.gv.at> [besucht am 05.08.08].
- Internet-Abfrage der NALA-Daten: <http://www.ooe.gv.at/natur/nala/index.htm> [besucht am 05.08.08].
- Internet-Abfrage GENISYS - GEographisches Naturschutz-Informationen-SYSTEM: <http://www.ooe.gv.at/natur/genisys/> [besucht am 04.08.08].
- Internet-Abfrage: <http://www.ooe.gv.at/> [besucht am 04.08.08].
- Internet-Abfrage BFW (Bundesamt für Bundesforschungs- und Ausbildungszentrum für Wald, Naturgefahren und Landschaft) <http://bfw.ac.at/300/1027.html> [besucht am 05.08.08].
- Internet-Abfrage: <http://www.statistik.at/> [besucht am 05.08.08].
- Internet-Abfrage: <http://www.zamg.ac.at> [besucht am 05.08.08].
- Internet-Abfrage: <http://bfw.ac.at/> [besucht am 05.08.08].

Anhang 1

Fotodokumentation



Abb. 1: Baumhecke (Foto: Terra Cognita)



Abb. 2: Kulturlandschaft südliches Gemeindegebiet (Foto: Terra Cognita)



Abb. 3: Aubach (Foto: Terra Cognita)



Abb. 4: Uferbegleitgehölz Aubach (Foto: Terra Cognita)



Abb. 5: Kulturlandschaft südlich von Leithen (Foto: Terra Cognita)



Abb. 6: Kulturlandschaft nördlich von Raffelsdorf (Foto: Terra Cognita)



Abb. 7: Obstbaumreihe bei Kopfingerdorf (Foto: Terra Cognita)



Abb. 8 Hauptort Kopfung (Foto: Terra Cognita)




Abb. 9: Beckenbach (Foto: Terra Cognita)



Abb. 10: Streuobstwiese bei Matzelsdorf (Foto: Terra Cognita)



Abb. 11: Kulturlandschaft bei Glatzing (Foto: Terra Cognita)



Abb. 12: Quellfassung mit Wasserlinsen (Foto: Terra Cognita)



Abb. 13: Wiese bei (Foto: Terra Cognita)



Abb. 14: Gänsbach (Foto: Terra Cognita)



Abb. 15: Hoflage mit Streuobstbestand östlich von Kühberg (Foto: Terra Cognita)



Abb. 16: Naturnah angelegte Fischeiche östlich von Kühberg (Foto: Terra Cognita)



Abb. 17: Jungaufforstung (Foto: Terra Cognita)



Abb. 18: Eingangsbereich Baumkronenweg (Foto: Terra Cognita)



Abb. 19: Moorwiese im nördlichen Gemeindegebiet (Foto: Terra Cognita)



Abb. 20: Wechselfeuchte Wiese im nördlichen Gemeindegebiet bei Hötzenedt (Foto: Terra Cognita)



Abb. 21: Extensiv bewirtschaftete Glatthaferwiese im nördlichen Gemeindegebiet (Foto: Terra Cognita)



Abb. 22: Hoflage beim Wollmansdorf (Foto: Terra Cognita)

Anhang 2

Beschreibung der Einzelflächen

(Datenbank-Bericht: Auswahl Berichte Gemeinde -
"Ausdruck Endbericht" sortiert nach Flächennummer)

Gemeinde: **41411 Kopfung im Innkreis**

Bezirk: **Schärding**

lfd. Nummer:	623	Fläche: in m ²	855	Länge in m:	62
Bestandestyp:	0306 Neubewaldung/Aufforstung				
Charakteristik:					
	Bearbeiter: Terra Cognita				
lfd. Nummer:	624	Fläche: in m ²	7695	Länge in m:	192
Bestandestyp:	0306 Neubewaldung/Aufforstung				
Charakteristik:					
	Bearbeiter: Terra Cognita				
lfd. Nummer:	625	Fläche: in m ²	249726	Länge in m:	2525
Bestandestyp:	0102 Nadelwald/Nadelholzforst				
Charakteristik:					
	Bearbeiter: Terra Cognita				
lfd. Nummer:	628	Fläche: in m ²	46	Länge in m:	56
Bestandestyp:	0102 Nadelwald/Nadelholzforst				
Charakteristik:					
	Bearbeiter: Terra Cognita				
lfd. Nummer:	645	Fläche: in m ²	161474	Länge in m:	2060
Bestandestyp:	0102 Nadelwald/Nadelholzforst				
Charakteristik:					
	Bearbeiter: Terra Cognita				
lfd. Nummer:	647	Fläche: in m ²	8042	Länge in m:	246
Bestandestyp:	0103 Laub-Nadel-Mischwald/Laub-Nadelholz-Mischforst				
Charakteristik:					
	Bearbeiter: Terra Cognita				
lfd. Nummer:	648	Fläche: in m ²	2291	Länge in m:	112
Bestandestyp:	0306 Neubewaldung/Aufforstung				
Charakteristik:					
	Bearbeiter: Terra Cognita				
lfd. Nummer:	650	Fläche: in m ²	615	Länge in m:	90
Bestandestyp:	0206 Baumreihe, Allee				
Charakteristik:					
	Bearbeiter: Terra Cognita				
lfd. Nummer:	651	Fläche: in m ²	1979	Länge in m:	92
Bestandestyp:	0306 Neubewaldung/Aufforstung				
Charakteristik:					
	Bearbeiter: Terra Cognita				
lfd. Nummer:	654	Fläche: in m ²	311	Länge in m:	46
Bestandestyp:	0206 Baumreihe, Allee				
Charakteristik:					
	Bearbeiter: Terra Cognita				
lfd. Nummer:	674	Fläche: in m ²	335	Länge in m:	36
Bestandestyp:	0401 Stehendes Gewässer				
Charakteristik:					
	Bearbeiter: Terra Cognita				

lfd. Nummer:	676	Fläche: in m ²	1226	Länge in m:	87
Bestandestyp:	0102 Nadelwald/Nadelholzforst				
Charakteristik:	Bearbeiter: Terra Cognita				
lfd. Nummer:	682	Fläche: in m ²	1326	Länge in m:	186
Bestandestyp:	0103 Laub-Nadel-Mischwald/Laub-Nadelholz-Mischforst				
Charakteristik:	Bearbeiter: Terra Cognita				
lfd. Nummer:	683	Fläche: in m ²	20	Länge in m:	20
Bestandestyp:	0103 Laub-Nadel-Mischwald/Laub-Nadelholz-Mischforst				
Charakteristik:	Bearbeiter: Terra Cognita				
lfd. Nummer:	684	Fläche: in m ²	2736643	Länge in m:	10165
Bestandestyp:	0102 Nadelwald/Nadelholzforst				
Charakteristik:	Bearbeiter: Terra Cognita				
lfd. Nummer:	685	Fläche: in m ²	1509	Länge in m:	94
Bestandestyp:	0204 Streuobstbestand (Streuobstwiese/-weide, Obstbaumreihen)				
Charakteristik:	Bearbeiter: Terra Cognita				
lfd. Nummer:	712	Fläche: in m ²	3954445	Länge in m:	13485
Bestandestyp:	0102 Nadelwald/Nadelholzforst				
Charakteristik:	Bearbeiter: Terra Cognita				
lfd. Nummer:	713	Fläche: in m ²	31565	Länge in m:	379
Bestandestyp:	0301 Moor				
Charakteristik:	Bearbeiter: Terra Cognita				
lfd. Nummer:	714	Fläche: in m ²	11876	Länge in m:	212
Bestandestyp:	0301 Moor				
Charakteristik:	Bearbeiter: Terra Cognita				
lfd. Nummer:	715	Fläche: in m ²	1022	Länge in m:	64
Bestandestyp:	0201 Kleinstwaldfläche ("Feldgehölz"), Gebüsch oder Baumgruppe unter 1000m²				
Charakteristik:	Feldgehölz, rund, baumdominiert, homogene Altersstruktur, Bergahorn, Hänge-Birke, Schwarz-Erle, Strauchschicht spärlich entwickelt, v.a. Brombeere, Krautschicht gut entwickelt, Seegrass-Segge, Groß-Engelwurz, Gewöhnliches Knäuelgras				
	Bearbeiter: Terra Cognita				
lfd. Nummer:	755	Fläche: in m ²	199	Länge in m:	27
Bestandestyp:	0401 Stehendes Gewässer				
Charakteristik:	Bearbeiter: Terra Cognita				
lfd. Nummer:	756	Fläche: in m ²	618	Länge in m:	51
Bestandestyp:	0401 Stehendes Gewässer				
Charakteristik:	Bearbeiter: Terra Cognita				
lfd. Nummer:	758	Fläche: in m ²	205	Länge in m:	27
Bestandestyp:	0401 Stehendes Gewässer				
Charakteristik:	Bearbeiter: Terra Cognita				

lfd. Nummer:	759	Fläche: in m ²	3556	Länge in m:	188
Bestandestyp:	0103 Laub-Nadel-Mischwald/Laub-Nadelholz-Mischforst				
Charakteristik:					
	Bearbeiter: Terra Cognita				
lfd. Nummer:	760	Fläche: in m ²	396	Länge in m:	68
Bestandestyp:	0203 Heckenzug				
Charakteristik:					
	Bearbeiter: Terra Cognita				
lfd. Nummer:	761	Fläche: in m ²	508	Länge in m:	48
Bestandestyp:	0204 Streuobstbestand (Streuobstwiese/-weide, Obstbaumreihen)				
Charakteristik:					
	Bearbeiter: Terra Cognita				
lfd. Nummer:	762	Fläche: in m ²	3535	Länge in m:	201
Bestandestyp:	0204 Streuobstbestand (Streuobstwiese/-weide, Obstbaumreihen)				
Charakteristik:					
	Bearbeiter: Terra Cognita				
lfd. Nummer:	763	Fläche: in m ²	658	Länge in m:	98
Bestandestyp:	0203 Heckenzug				
Charakteristik:					
	Bearbeiter: Terra Cognita				
lfd. Nummer:	764	Fläche: in m ²	8417	Länge in m:	210
Bestandestyp:	0306 Neubewaldung/Aufforstung				
Charakteristik:					
	Bearbeiter: Terra Cognita				
lfd. Nummer:	766	Fläche: in m ²	15195	Länge in m:	259
Bestandestyp:	0301 Moor				
Charakteristik:					
	Bearbeiter: Terra Cognita				
lfd. Nummer:	767	Fläche: in m ²	1506	Länge in m:	77
Bestandestyp:	0204 Streuobstbestand (Streuobstwiese/-weide, Obstbaumreihen)				
Charakteristik:					
	Bearbeiter: Terra Cognita				
lfd. Nummer:	769	Fläche: in m ²	505	Länge in m:	48
Bestandestyp:	0204 Streuobstbestand (Streuobstwiese/-weide, Obstbaumreihen)				
Charakteristik:					
	Bearbeiter: Terra Cognita				
lfd. Nummer:	770	Fläche: in m ²	549	Länge in m:	52
Bestandestyp:	0204 Streuobstbestand (Streuobstwiese/-weide, Obstbaumreihen)				
Charakteristik:					
	Bearbeiter: Terra Cognita				
lfd. Nummer:	771	Fläche: in m ²	508	Länge in m:	43
Bestandestyp:	0204 Streuobstbestand (Streuobstwiese/-weide, Obstbaumreihen)				
Charakteristik:					
	Bearbeiter: Terra Cognita				
lfd. Nummer:	772	Fläche: in m ²	2016	Länge in m:	159
Bestandestyp:	0202 Uferbegleitgehölz				
Charakteristik:	Ufergehölz, baumdominiert, einreihig, Baumschicht 2, Sal-Weide, Schwarz-Erle, Esche, lückig, keine Strauchschicht, im Unterwuchs dominieren Nährstoffzeiger und Hochstauden, Groß-Engelwurz, Große Brennessel, Himbeere, wird als Ablagerungsplatz verwendet				
	Bearbeiter: Terra Cognita				

lfd. Nummer:	773	Fläche: in m ²	229	Länge in m:	37
Bestandestyp:	0202 Uferbegleitgehölz				
Charakteristik:	Ufergehölz, baumdominiert, einreihig, Baumschicht 2, Sal-Weide, Schwarz-Erle, Esche, lückig, keine Strauchschicht, im Unterwuchs dominieren Nährstoffzeiger und Hochstauden, Groß-Engelwurz, Große Brennessel, Himbeere, wird als Ablagerungsplatz verwendet				
	Bearbeiter: Terra Cognita				
lfd. Nummer:	775	Fläche: in m ²	1331	Länge in m:	147
Bestandestyp:	0202 Uferbegleitgehölz				
Charakteristik:	Ufergehölz, baumdominiert, einreihig, Baumschicht 2, Sal-Weide, Schwarz-Erle, Esche, lückig, keine Strauchschicht, im Unterwuchs dominieren Nährstoffzeiger und Hochstauden, Groß-Engelwurz, Große Brennessel, Himbeere, wird als Ablagerungsplatz verwendet				
	Bearbeiter: Terra Cognita				
lfd. Nummer:	796	Fläche: in m ²	27639	Länge in m:	612
Bestandestyp:	0602 Abbauflächen geogener Rohstoffe mit aktueller betrieblicher Nutzung				
Charakteristik:	Deponie, wahrscheinlich Schotter- und Kiesabbau				
	Bearbeiter: Terra Cognita				
lfd. Nummer:	797	Fläche: in m ²	445	Länge in m:	63
Bestandestyp:	0203 Heckenzug				
Charakteristik:					
	Bearbeiter: Terra Cognita				
lfd. Nummer:	798	Fläche: in m ²	466	Länge in m:	93
Bestandestyp:	0203 Heckenzug				
Charakteristik:					
	Bearbeiter: Terra Cognita				
lfd. Nummer:	799	Fläche: in m ²	2051	Länge in m:	105
Bestandestyp:	0204 Streuobstbestand (Streuobstwiese/-weide, Obstbaumreihen)				
Charakteristik:					
	Bearbeiter: Terra Cognita				
lfd. Nummer:	800	Fläche: in m ²	1543	Länge in m:	101
Bestandestyp:	0204 Streuobstbestand (Streuobstwiese/-weide, Obstbaumreihen)				
Charakteristik:					
	Bearbeiter: Terra Cognita				
lfd. Nummer:	801	Fläche: in m ²	496	Länge in m:	44
Bestandestyp:	0204 Streuobstbestand (Streuobstwiese/-weide, Obstbaumreihen)				
Charakteristik:					
	Bearbeiter: Terra Cognita				
lfd. Nummer:	802	Fläche: in m ²	1254	Länge in m:	70
Bestandestyp:	0204 Streuobstbestand (Streuobstwiese/-weide, Obstbaumreihen)				
Charakteristik:					
	Bearbeiter: Terra Cognita				
lfd. Nummer:	803	Fläche: in m ²	1741	Länge in m:	84
Bestandestyp:	0204 Streuobstbestand (Streuobstwiese/-weide, Obstbaumreihen)				
Charakteristik:					
	Bearbeiter: Terra Cognita				
lfd. Nummer:	804	Fläche: in m ²	2717	Länge in m:	121
Bestandestyp:	0204 Streuobstbestand (Streuobstwiese/-weide, Obstbaumreihen)				
Charakteristik:					
	Bearbeiter: Terra Cognita				

lfd. Nummer:	805	Fläche: in m ²	550	Länge in m:	54
Bestandestyp:	0204 Streuobstbestand (Streuobstwiese/-weide, Obstbaumreihen)				
Charakteristik:	Bearbeiter: Terra Cognita				
lfd. Nummer:	806	Fläche: in m ²	1761	Länge in m:	81
Bestandestyp:	0204 Streuobstbestand (Streuobstwiese/-weide, Obstbaumreihen)				
Charakteristik:	Bearbeiter: Terra Cognita				
lfd. Nummer:	807	Fläche: in m ²	203	Länge in m:	31
Bestandestyp:	0204 Streuobstbestand (Streuobstwiese/-weide, Obstbaumreihen)				
Charakteristik:	Bearbeiter: Terra Cognita				
lfd. Nummer:	808	Fläche: in m ²	940859	Länge in m:	7463
Bestandestyp:	0102 Nadelwald/Nadelholzforst				
Charakteristik:	Bearbeiter: Terra Cognita				
lfd. Nummer:	809	Fläche: in m ²	432	Länge in m:	42
Bestandestyp:	0204 Streuobstbestand (Streuobstwiese/-weide, Obstbaumreihen)				
Charakteristik:	Bearbeiter: Terra Cognita				
lfd. Nummer:	810	Fläche: in m ²	401	Länge in m:	43
Bestandestyp:	0204 Streuobstbestand (Streuobstwiese/-weide, Obstbaumreihen)				
Charakteristik:	Bearbeiter: Terra Cognita				
lfd. Nummer:	811	Fläche: in m ²	833	Länge in m:	67
Bestandestyp:	0204 Streuobstbestand (Streuobstwiese/-weide, Obstbaumreihen)				
Charakteristik:	Bearbeiter: Terra Cognita				
lfd. Nummer:	812	Fläche: in m ²	753	Länge in m:	73
Bestandestyp:	0204 Streuobstbestand (Streuobstwiese/-weide, Obstbaumreihen)				
Charakteristik:	Bearbeiter: Terra Cognita				
lfd. Nummer:	814	Fläche: in m ²	1114	Länge in m:	67
Bestandestyp:	0306 Neubewaldung/Aufforstung				
Charakteristik:	Bearbeiter: Terra Cognita				
lfd. Nummer:	815	Fläche: in m ²	279	Länge in m:	32
Bestandestyp:	0401 Stehendes Gewässer				
Charakteristik:	Bearbeiter: Terra Cognita				
lfd. Nummer:	816	Fläche: in m ²	2481	Länge in m:	115
Bestandestyp:	0102 Nadelwald/Nadelholzforst				
Charakteristik:	Bearbeiter: Terra Cognita				
lfd. Nummer:	820	Fläche: in m ²	204	Länge in m:	40
Bestandestyp:	0204 Streuobstbestand (Streuobstwiese/-weide, Obstbaumreihen)				
Charakteristik:	Bearbeiter: Terra Cognita				

lfd. Nummer:	821	Fläche: in m ²	849	Länge in m:	69
Bestandestyp:	0204 Streuobstbestand (Streuobstwiese/-weide, Obstbaumreihen)				
Charakteristik:	Bearbeiter: Terra Cognita				
lfd. Nummer:	822	Fläche: in m ²	305	Länge in m:	57
Bestandestyp:	0203 Heckenzug				
Charakteristik:	Bearbeiter: Terra Cognita				
lfd. Nummer:	823	Fläche: in m ²	450	Länge in m:	84
Bestandestyp:	0203 Heckenzug				
Charakteristik:	Bearbeiter: Terra Cognita				
lfd. Nummer:	824	Fläche: in m ²	738	Länge in m:	98
Bestandestyp:	0203 Heckenzug				
Charakteristik:	Bearbeiter: Terra Cognita				
lfd. Nummer:	825	Fläche: in m ²	4631	Länge in m:	191
Bestandestyp:	0204 Streuobstbestand (Streuobstwiese/-weide, Obstbaumreihen)				
Charakteristik:	Bearbeiter: Terra Cognita				
lfd. Nummer:	827	Fläche: in m ²	278	Länge in m:	44
Bestandestyp:	0204 Streuobstbestand (Streuobstwiese/-weide, Obstbaumreihen)				
Charakteristik:	Bearbeiter: Terra Cognita				
lfd. Nummer:	828	Fläche: in m ²	168	Länge in m:	25
Bestandestyp:	0204 Streuobstbestand (Streuobstwiese/-weide, Obstbaumreihen)				
Charakteristik:	Bearbeiter: Terra Cognita				
lfd. Nummer:	829	Fläche: in m ²	491	Länge in m:	53
Bestandestyp:	0204 Streuobstbestand (Streuobstwiese/-weide, Obstbaumreihen)				
Charakteristik:	Bearbeiter: Terra Cognita				
lfd. Nummer:	830	Fläche: in m ²	1030	Länge in m:	70
Bestandestyp:	0204 Streuobstbestand (Streuobstwiese/-weide, Obstbaumreihen)				
Charakteristik:	Bearbeiter: Terra Cognita				
lfd. Nummer:	831	Fläche: in m ²	818	Länge in m:	60
Bestandestyp:	0204 Streuobstbestand (Streuobstwiese/-weide, Obstbaumreihen)				
Charakteristik:	Bearbeiter: Terra Cognita				
lfd. Nummer:	832	Fläche: in m ²	139	Länge in m:	22
Bestandestyp:	0401 Stehendes Gewässer				
Charakteristik:	Bearbeiter: Terra Cognita				
lfd. Nummer:	833	Fläche: in m ²	162	Länge in m:	25
Bestandestyp:	0401 Stehendes Gewässer				
Charakteristik:	Bearbeiter: Terra Cognita				

lfd. Nummer:	834	Fläche: in m ²	788	Länge in m:	54
Bestandestyp:	0204 Streuobstbestand (Streuobstwiese/-weide, Obstbaumreihen)				
Charakteristik:					
	Bearbeiter: Terra Cognita				
lfd. Nummer:	835	Fläche: in m ²	10598	Länge in m:	1186
Bestandestyp:	0202 Uferbegleitgehölz				
Charakteristik:	Uferbegleitgehölz, wenigreihig, teilweise lückig, baumdominiert: Schwarzerle, Esche,...				
	Bearbeiter: Terra Cognita				
lfd. Nummer:	836	Fläche: in m ²	161	Länge in m:	25
Bestandestyp:	0204 Streuobstbestand (Streuobstwiese/-weide, Obstbaumreihen)				
Charakteristik:					
	Bearbeiter: Terra Cognita				
lfd. Nummer:	837	Fläche: in m ²	1645	Länge in m:	123
Bestandestyp:	0204 Streuobstbestand (Streuobstwiese/-weide, Obstbaumreihen)				
Charakteristik:					
	Bearbeiter: Terra Cognita				
lfd. Nummer:	838	Fläche: in m ²	957	Länge in m:	75
Bestandestyp:	0204 Streuobstbestand (Streuobstwiese/-weide, Obstbaumreihen)				
Charakteristik:					
	Bearbeiter: Terra Cognita				
lfd. Nummer:	839	Fläche: in m ²	83	Länge in m:	18
Bestandestyp:	0204 Streuobstbestand (Streuobstwiese/-weide, Obstbaumreihen)				
Charakteristik:					
	Bearbeiter: Terra Cognita				
lfd. Nummer:	840	Fläche: in m ²	65	Länge in m:	16
Bestandestyp:	0204 Streuobstbestand (Streuobstwiese/-weide, Obstbaumreihen)				
Charakteristik:					
	Bearbeiter: Terra Cognita				
lfd. Nummer:	841	Fläche: in m ²	3471	Länge in m:	192
Bestandestyp:	0102 Nadelwald/Nadelholzforst				
Charakteristik:					
	Bearbeiter: Terra Cognita				
lfd. Nummer:	845	Fläche: in m ²	5690	Länge in m:	185
Bestandestyp:	0306 Neubewaldung/Aufforstung				
Charakteristik:					
	Bearbeiter: Terra Cognita				
lfd. Nummer:	846	Fläche: in m ²	507	Länge in m:	45
Bestandestyp:	0201 Kleinstwaldfläche ("Feldgehölz"), Gebüsch oder Baumgruppe unter 1000m²				
Charakteristik:	vorwiegend Laubgehölz (genauere Charakteristik nicht möglich - unzugänglich)				
	Bearbeiter: Terra Cognita				
lfd. Nummer:	847	Fläche: in m ²	2479	Länge in m:	133
Bestandestyp:	0204 Streuobstbestand (Streuobstwiese/-weide, Obstbaumreihen)				
Charakteristik:					
	Bearbeiter: Terra Cognita				
lfd. Nummer:	848	Fläche: in m ²	1735	Länge in m:	92
Bestandestyp:	0204 Streuobstbestand (Streuobstwiese/-weide, Obstbaumreihen)				
Charakteristik:					
	Bearbeiter: Terra Cognita				

lfd. Nummer:	849	Fläche: in m ²	443	Länge in m:	43
Bestandestyp:	0204 Streuobstbestand (Streuobstwiese/-weide, Obstbaumreihen)				
Charakteristik:	Bearbeiter: Terra Cognita				
lfd. Nummer:	850	Fläche: in m ²	1417	Länge in m:	81
Bestandestyp:	0204 Streuobstbestand (Streuobstwiese/-weide, Obstbaumreihen)				
Charakteristik:	Bearbeiter: Terra Cognita				
lfd. Nummer:	851	Fläche: in m ²	409	Länge in m:	46
Bestandestyp:	0204 Streuobstbestand (Streuobstwiese/-weide, Obstbaumreihen)				
Charakteristik:	Bearbeiter: Terra Cognita				
lfd. Nummer:	852	Fläche: in m ²	2031	Länge in m:	125
Bestandestyp:	0204 Streuobstbestand (Streuobstwiese/-weide, Obstbaumreihen)				
Charakteristik:	Bearbeiter: Terra Cognita				
lfd. Nummer:	853	Fläche: in m ²	2170	Länge in m:	110
Bestandestyp:	0103 Laub-Nadel-Mischwald/Laub-Nadelholz-Mischforst				
Charakteristik:	Bearbeiter: Terra Cognita				
lfd. Nummer:	854	Fläche: in m ²	1337	Länge in m:	100
Bestandestyp:	0104 Laubwald/Laubholzforst				
Charakteristik:	Bearbeiter: Terra Cognita				
lfd. Nummer:	856	Fläche: in m ²	454	Länge in m:	47
Bestandestyp:	0201 Kleinstwaldfläche ("Feldgehölz"), Gebüsch oder Baumgruppe unter 1000m²				
Charakteristik:	vorwiegend Laubgehölz (genauere Charakteristik nicht möglich - unzugänglich)				
	Bearbeiter: Terra Cognita				
lfd. Nummer:	857	Fläche: in m ²	437	Länge in m:	42
Bestandestyp:	0201 Kleinstwaldfläche ("Feldgehölz"), Gebüsch oder Baumgruppe unter 1000m²				
Charakteristik:	Lage im geschlossenen Siedlungsgebiet, keine weitere Aufnahme erfolgt				
	Bearbeiter: Terra Cognita				
lfd. Nummer:	858	Fläche: in m ²	269213	Länge in m:	1687
Bestandestyp:	0102 Nadelwald/Nadelholzforst				
Charakteristik:	Bearbeiter: Terra Cognita				
lfd. Nummer:	859	Fläche: in m ²	4281	Länge in m:	136
Bestandestyp:	0102 Nadelwald/Nadelholzforst				
Charakteristik:	Bearbeiter: Terra Cognita				
lfd. Nummer:	860	Fläche: in m ²	324	Länge in m:	35
Bestandestyp:	0204 Streuobstbestand (Streuobstwiese/-weide, Obstbaumreihen)				
Charakteristik:	Bearbeiter: Terra Cognita				
lfd. Nummer:	861	Fläche: in m ²	210	Länge in m:	44
Bestandestyp:	0204 Streuobstbestand (Streuobstwiese/-weide, Obstbaumreihen)				
Charakteristik:	Bearbeiter: Terra Cognita				

lfd. Nummer:	862	Fläche: in m ²	201	Länge in m:	41
Bestandestyp:	0203 Heckenzug				
Charakteristik:					
	Bearbeiter: Terra Cognita				
lfd. Nummer:	864	Fläche: in m ²	184	Länge in m:	26
Bestandestyp:	0401 Stehendes Gewässer				
Charakteristik:					
	Bearbeiter: Terra Cognita				
lfd. Nummer:	867	Fläche: in m ²	338	Länge in m:	35
Bestandestyp:	0201 Kleinstwaldfläche ("Feldgehölz"), Gebüsch oder Baumgruppe unter 1000m²				
Charakteristik:					
	Bearbeiter: Terra Cognita				
lfd. Nummer:	868	Fläche: in m ²	1725	Länge in m:	123
Bestandestyp:	0204 Streuobstbestand (Streuobstwiese/-weide, Obstbaumreihen)				
Charakteristik:					
	Bearbeiter: Terra Cognita				
lfd. Nummer:	869	Fläche: in m ²	432	Länge in m:	56
Bestandestyp:	0204 Streuobstbestand (Streuobstwiese/-weide, Obstbaumreihen)				
Charakteristik:					
	Bearbeiter: Terra Cognita				
lfd. Nummer:	870	Fläche: in m ²	1445	Länge in m:	87
Bestandestyp:	0204 Streuobstbestand (Streuobstwiese/-weide, Obstbaumreihen)				
Charakteristik:					
	Bearbeiter: Terra Cognita				
lfd. Nummer:	871	Fläche: in m ²	539	Länge in m:	51
Bestandestyp:	0201 Kleinstwaldfläche ("Feldgehölz"), Gebüsch oder Baumgruppe unter 1000m²				
Charakteristik:	Lage im geschlossenen Siedlungsgebiet, keine weitere Aufnahme erfolgt				
	Bearbeiter: Terra Cognita				
lfd. Nummer:	872	Fläche: in m ²	326	Länge in m:	61
Bestandestyp:	0204 Streuobstbestand (Streuobstwiese/-weide, Obstbaumreihen)				
Charakteristik:					
	Bearbeiter: Terra Cognita				
lfd. Nummer:	873	Fläche: in m ²	202	Länge in m:	42
Bestandestyp:	0204 Streuobstbestand (Streuobstwiese/-weide, Obstbaumreihen)				
Charakteristik:					
	Bearbeiter: Terra Cognita				
lfd. Nummer:	874	Fläche: in m ²	523	Länge in m:	55
Bestandestyp:	0204 Streuobstbestand (Streuobstwiese/-weide, Obstbaumreihen)				
Charakteristik:					
	Bearbeiter: Terra Cognita				
lfd. Nummer:	875	Fläche: in m ²	360	Länge in m:	63
Bestandestyp:	0204 Streuobstbestand (Streuobstwiese/-weide, Obstbaumreihen)				
Charakteristik:					
	Bearbeiter: Terra Cognita				
lfd. Nummer:	877	Fläche: in m ²	7890	Länge in m:	590
Bestandestyp:	0202 Uferbegleitgehölz				
Charakteristik:					
	Bearbeiter: Terra Cognita				

lfd. Nummer:	878	Fläche: in m ²	840	Länge in m:	136
Bestandestyp:	0204 Streuobstbestand (Streuobstwiese/-weide, Obstbaumreihen)				
Charakteristik:	Bearbeiter: Terra Cognita				
lfd. Nummer:	879	Fläche: in m ²	898	Länge in m:	64
Bestandestyp:	0204 Streuobstbestand (Streuobstwiese/-weide, Obstbaumreihen)				
Charakteristik:	Bearbeiter: Terra Cognita				
lfd. Nummer:	880	Fläche: in m ²	425	Länge in m:	68
Bestandestyp:	0203 Heckenzug				
Charakteristik:	Bearbeiter: Terra Cognita				
lfd. Nummer:	884	Fläche: in m ²	1031	Länge in m:	96
Bestandestyp:	0104 Laubwald/Laubholzforst				
Charakteristik:	Bearbeiter: Terra Cognita				
lfd. Nummer:	885	Fläche: in m ²	126	Länge in m:	33
Bestandestyp:	0203 Heckenzug				
Charakteristik:	Bearbeiter: Terra Cognita				
lfd. Nummer:	886	Fläche: in m ²	891	Länge in m:	57
Bestandestyp:	0204 Streuobstbestand (Streuobstwiese/-weide, Obstbaumreihen)				
Charakteristik:	Bearbeiter: Terra Cognita				
lfd. Nummer:	887	Fläche: in m ²	512	Länge in m:	52
Bestandestyp:	0201 Kleinstwaldfläche ("Feldgehölz"), Gebüsch oder Baumgruppe unter 1000m²				
Charakteristik:	Bearbeiter: Terra Cognita				
lfd. Nummer:	888	Fläche: in m ²	1226	Länge in m:	69
Bestandestyp:	0102 Nadelwald/Nadelholzforst				
Charakteristik:	Bearbeiter: Terra Cognita				
lfd. Nummer:	889	Fläche: in m ²	189	Länge in m:	33
Bestandestyp:	0204 Streuobstbestand (Streuobstwiese/-weide, Obstbaumreihen)				
Charakteristik:	Bearbeiter: Terra Cognita				
lfd. Nummer:	890	Fläche: in m ²	205	Länge in m:	42
Bestandestyp:	0204 Streuobstbestand (Streuobstwiese/-weide, Obstbaumreihen)				
Charakteristik:	Bearbeiter: Terra Cognita				
lfd. Nummer:	891	Fläche: in m ²	12631	Länge in m:	278
Bestandestyp:	0306 Neubewaldung/Aufforstung				
Charakteristik:	Bearbeiter: Terra Cognita				
lfd. Nummer:	894	Fläche: in m ²	1448	Länge in m:	83
Bestandestyp:	0204 Streuobstbestand (Streuobstwiese/-weide, Obstbaumreihen)				
Charakteristik:	Bearbeiter: Terra Cognita				

lfd. Nummer:	895	Fläche: in m ²	399	Länge in m:	39
Bestandestyp:	0204 Streuobstbestand (Streuobstwiese/-weide, Obstbaumreihen)				
Charakteristik:					
	Bearbeiter: Terra Cognita				
lfd. Nummer:	896	Fläche: in m ²	96	Länge in m:	19
Bestandestyp:	0401 Stehendes Gewässer				
Charakteristik:					
	Bearbeiter: Terra Cognita				
lfd. Nummer:	899	Fläche: in m ²	1861	Länge in m:	89
Bestandestyp:	0204 Streuobstbestand (Streuobstwiese/-weide, Obstbaumreihen)				
Charakteristik:					
	Bearbeiter: Terra Cognita				
lfd. Nummer:	900	Fläche: in m ²	158	Länge in m:	40
Bestandestyp:	0206 Baumreihe, Allee				
Charakteristik:					
	Bearbeiter: Terra Cognita				
lfd. Nummer:	901	Fläche: in m ²	282	Länge in m:	63
Bestandestyp:	0203 Heckenzug				
Charakteristik:					
	Bearbeiter: Terra Cognita				
lfd. Nummer:	902	Fläche: in m ²	315	Länge in m:	35
Bestandestyp:	0204 Streuobstbestand (Streuobstwiese/-weide, Obstbaumreihen)				
Charakteristik:					
	Bearbeiter: Terra Cognita				
lfd. Nummer:	903	Fläche: in m ²	213	Länge in m:	40
Bestandestyp:	0203 Heckenzug				
Charakteristik:					
	Bearbeiter: Terra Cognita				
lfd. Nummer:	904	Fläche: in m ²	268	Länge in m:	32
Bestandestyp:	0204 Streuobstbestand (Streuobstwiese/-weide, Obstbaumreihen)				
Charakteristik:					
	Bearbeiter: Terra Cognita				
lfd. Nummer:	905	Fläche: in m ²	1088	Länge in m:	133
Bestandestyp:	0104 Laubwald/Laubholzforst				
Charakteristik:					
	Bearbeiter: Terra Cognita				
lfd. Nummer:	906	Fläche: in m ²	309	Länge in m:	53
Bestandestyp:	0203 Heckenzug				
Charakteristik:					
	Bearbeiter: Terra Cognita				
lfd. Nummer:	907	Fläche: in m ²	405	Länge in m:	62
Bestandestyp:	0203 Heckenzug				
Charakteristik:					
	Bearbeiter: Terra Cognita				
lfd. Nummer:	908	Fläche: in m ²	2362	Länge in m:	148
Bestandestyp:	0204 Streuobstbestand (Streuobstwiese/-weide, Obstbaumreihen)				
Charakteristik:					
	Bearbeiter: Terra Cognita				

lfd. Nummer:	909	Fläche: in m ²	1173	Länge in m:	109
Bestandestyp:	0202 Uferbegleitgehölz				
Charakteristik:					
	Bearbeiter: Terra Cognita				
lfd. Nummer:	910	Fläche: in m ²	3449	Länge in m:	118
Bestandestyp:	0306 Neubewaldung/Aufforstung				
Charakteristik:					
	Bearbeiter: Terra Cognita				
lfd. Nummer:	911	Fläche: in m ²	1081	Länge in m:	73
Bestandestyp:	0103 Laub-Nadel-Mischwald/Laub-Nadelholz-Mischforst				
Charakteristik:					
	Bearbeiter: Terra Cognita				
lfd. Nummer:	912	Fläche: in m ²	293	Länge in m:	33
Bestandestyp:	0204 Streuobstbestand (Streuobstwiese/-weide, Obstbaumreihen)				
Charakteristik:					
	Bearbeiter: Terra Cognita				
lfd. Nummer:	913	Fläche: in m ²	41	Länge in m:	12
Bestandestyp:	0401 Stehendes Gewässer				
Charakteristik:					
	Bearbeiter: Terra Cognita				
lfd. Nummer:	914	Fläche: in m ²	4297	Länge in m:	457
Bestandestyp:	0202 Uferbegleitgehölz				
Charakteristik:					
	Bearbeiter: Terra Cognita				
lfd. Nummer:	915	Fläche: in m ²	593	Länge in m:	52
Bestandestyp:	0204 Streuobstbestand (Streuobstwiese/-weide, Obstbaumreihen)				
Charakteristik:					
	Bearbeiter: Terra Cognita				
lfd. Nummer:	916	Fläche: in m ²	1112	Länge in m:	140
Bestandestyp:	0104 Laubwald/Laubholzforst				
Charakteristik:					
	Bearbeiter: Terra Cognita				
lfd. Nummer:	917	Fläche: in m ²	752	Länge in m:	68
Bestandestyp:	0204 Streuobstbestand (Streuobstwiese/-weide, Obstbaumreihen)				
Charakteristik:					
	Bearbeiter: Terra Cognita				
lfd. Nummer:	918	Fläche: in m ²	352	Länge in m:	69
Bestandestyp:	0203 Heckenzug				
Charakteristik:					
	Bearbeiter: Terra Cognita				
lfd. Nummer:	919	Fläche: in m ²	1521	Länge in m:	101
Bestandestyp:	0306 Neubewaldung/Aufforstung				
Charakteristik:					
	Bearbeiter: Terra Cognita				
lfd. Nummer:	920	Fläche: in m ²	273	Länge in m:	45
Bestandestyp:	0203 Heckenzug				
Charakteristik:					
	Bearbeiter: Terra Cognita				

lfd. Nummer:	921	Fläche: in m ²	126	Länge in m:	24
Bestandestyp:	0204 Streuobstbestand (Streuobstwiese/-weide, Obstbaumreihen)				
Charakteristik:					
	Bearbeiter: Terra Cognita				
lfd. Nummer:	923	Fläche: in m ²	161226	Länge in m:	1175
Bestandestyp:	0102 Nadelwald/Nadelholzforst				
Charakteristik:					
	Bearbeiter: Terra Cognita				
lfd. Nummer:	925	Fläche: in m ²	2774487	Länge in m:	10075
Bestandestyp:	0102 Nadelwald/Nadelholzforst				
Charakteristik:					
	Bearbeiter: Terra Cognita				
lfd. Nummer:	927	Fläche: in m ²	508	Länge in m:	45
Bestandestyp:	0401 Stehendes Gewässer				
Charakteristik:					
	Bearbeiter: Terra Cognita				
lfd. Nummer:	929	Fläche: in m ²	163	Länge in m:	27
Bestandestyp:	0401 Stehendes Gewässer				
Charakteristik:					
	Bearbeiter: Terra Cognita				
lfd. Nummer:	930	Fläche: in m ²	1413	Länge in m:	92
Bestandestyp:	0401 Stehendes Gewässer				
Charakteristik:	nicht erreichbar				
	Bearbeiter: Terra Cognita				
lfd. Nummer:	931	Fläche: in m ²	1985	Länge in m:	98
Bestandestyp:	0204 Streuobstbestand (Streuobstwiese/-weide, Obstbaumreihen)				
Charakteristik:					
	Bearbeiter: Terra Cognita				
lfd. Nummer:	932	Fläche: in m ²	1528	Länge in m:	118
Bestandestyp:	0204 Streuobstbestand (Streuobstwiese/-weide, Obstbaumreihen)				
Charakteristik:					
	Bearbeiter: Terra Cognita				
lfd. Nummer:	933	Fläche: in m ²	1026	Länge in m:	68
Bestandestyp:	0204 Streuobstbestand (Streuobstwiese/-weide, Obstbaumreihen)				
Charakteristik:					
	Bearbeiter: Terra Cognita				
lfd. Nummer:	934	Fläche: in m ²	192	Länge in m:	26
Bestandestyp:	0203 Heckenzug				
Charakteristik:					
	Bearbeiter: Terra Cognita				
lfd. Nummer:	935	Fläche: in m ²	336	Länge in m:	59
Bestandestyp:	0203 Heckenzug				
Charakteristik:					
	Bearbeiter: Terra Cognita				
lfd. Nummer:	936	Fläche: in m ²	6295	Länge in m:	222
Bestandestyp:	0204 Streuobstbestand (Streuobstwiese/-weide, Obstbaumreihen)				
Charakteristik:					
	Bearbeiter: Terra Cognita				

lfd. Nummer:	937	Fläche: in m ²	1211	Länge in m:	70
Bestandestyp:	0204 Streuobstbestand (Streuobstwiese/-weide, Obstbaumreihen)				
Charakteristik:	Bearbeiter: Terra Cognita				
lfd. Nummer:	938	Fläche: in m ²	382	Länge in m:	38
Bestandestyp:	0204 Streuobstbestand (Streuobstwiese/-weide, Obstbaumreihen)				
Charakteristik:	Bearbeiter: Terra Cognita				
lfd. Nummer:	939	Fläche: in m ²	124	Länge in m:	30
Bestandestyp:	0204 Streuobstbestand (Streuobstwiese/-weide, Obstbaumreihen)				
Charakteristik:	Bearbeiter: Terra Cognita				
lfd. Nummer:	940	Fläche: in m ²	693	Länge in m:	51
Bestandestyp:	0204 Streuobstbestand (Streuobstwiese/-weide, Obstbaumreihen)				
Charakteristik:	Bearbeiter: Terra Cognita				
lfd. Nummer:	941	Fläche: in m ²	227	Länge in m:	31
Bestandestyp:	0204 Streuobstbestand (Streuobstwiese/-weide, Obstbaumreihen)				
Charakteristik:	Bearbeiter: Terra Cognita				
lfd. Nummer:	942	Fläche: in m ²	531	Länge in m:	81
Bestandestyp:	0203 Heckenzug				
Charakteristik:	Bearbeiter: Terra Cognita				
lfd. Nummer:	943	Fläche: in m ²	670	Länge in m:	57
Bestandestyp:	0204 Streuobstbestand (Streuobstwiese/-weide, Obstbaumreihen)				
Charakteristik:	Bearbeiter: Terra Cognita				
lfd. Nummer:	944	Fläche: in m ²	1398	Länge in m:	95
Bestandestyp:	0204 Streuobstbestand (Streuobstwiese/-weide, Obstbaumreihen)				
Charakteristik:	Bearbeiter: Terra Cognita				
lfd. Nummer:	945	Fläche: in m ²	222	Länge in m:	32
Bestandestyp:	0204 Streuobstbestand (Streuobstwiese/-weide, Obstbaumreihen)				
Charakteristik:	Bearbeiter: Terra Cognita				
lfd. Nummer:	946	Fläche: in m ²	428492	Länge in m:	2211
Bestandestyp:	0102 Nadelwald/Nadelholzforst				
Charakteristik:	Bearbeiter: Terra Cognita				
lfd. Nummer:	947	Fläche: in m ²	4790	Länge in m:	161
Bestandestyp:	0102 Nadelwald/Nadelholzforst				
Charakteristik:	Bearbeiter: Terra Cognita				
lfd. Nummer:	948	Fläche: in m ²	441	Länge in m:	54
Bestandestyp:	0204 Streuobstbestand (Streuobstwiese/-weide, Obstbaumreihen)				
Charakteristik:	Bearbeiter: Terra Cognita				

lfd. Nummer:	951	Fläche: in m ²	453	Länge in m:	58
Bestandestyp:	0202 Uferbegleitgehölz				
Charakteristik:					
	Bearbeiter: Terra Cognita				
lfd. Nummer:	952	Fläche: in m ²	38	Länge in m:	12
Bestandestyp:	0401 Stehendes Gewässer				
Charakteristik:					
	Bearbeiter: Terra Cognita				
lfd. Nummer:	953	Fläche: in m ²	31794	Länge in m:	352
Bestandestyp:	0103 Laub-Nadel-Mischwald/Laub-Nadelholz-Mischforst				
Charakteristik:					
	Bearbeiter: Terra Cognita				
lfd. Nummer:	954	Fläche: in m ²	158	Länge in m:	26
Bestandestyp:	0206 Baumreihe, Allee				
Charakteristik:					
	Bearbeiter: Terra Cognita				
lfd. Nummer:	955	Fläche: in m ²	195	Länge in m:	27
Bestandestyp:	0201 Kleinstwaldfläche ("Feldgehölz"), Gebüsch oder Baumgruppe unter 1000m²				
Charakteristik:	vorwiegend Laubgehölz (keine weitere Charakterisierung möglich - unzugänglich)				
	Bearbeiter: Terra Cognita				
lfd. Nummer:	956	Fläche: in m ²	7587	Länge in m:	355
Bestandestyp:	0204 Streuobstbestand (Streuobstwiese/-weide, Obstbaumreihen)				
Charakteristik:					
	Bearbeiter: Terra Cognita				
lfd. Nummer:	957	Fläche: in m ²	1119	Länge in m:	88
Bestandestyp:	0204 Streuobstbestand (Streuobstwiese/-weide, Obstbaumreihen)				
Charakteristik:					
	Bearbeiter: Terra Cognita				
lfd. Nummer:	958	Fläche: in m ²	1659	Länge in m:	90
Bestandestyp:	0204 Streuobstbestand (Streuobstwiese/-weide, Obstbaumreihen)				
Charakteristik:					
	Bearbeiter: Terra Cognita				
lfd. Nummer:	959	Fläche: in m ²	1146	Länge in m:	98
Bestandestyp:	0104 Laubwald/Laubholzforst				
Charakteristik:					
	Bearbeiter: Terra Cognita				
lfd. Nummer:	960	Fläche: in m ²	181	Länge in m:	31
Bestandestyp:	0204 Streuobstbestand (Streuobstwiese/-weide, Obstbaumreihen)				
Charakteristik:					
	Bearbeiter: Terra Cognita				
lfd. Nummer:	961	Fläche: in m ²	83	Länge in m:	21
Bestandestyp:	0204 Streuobstbestand (Streuobstwiese/-weide, Obstbaumreihen)				
Charakteristik:					
	Bearbeiter: Terra Cognita				
lfd. Nummer:	962	Fläche: in m ²	1351	Länge in m:	95
Bestandestyp:	0103 Laub-Nadel-Mischwald/Laub-Nadelholz-Mischforst				
Charakteristik:					
	Bearbeiter: Terra Cognita				

lfd. Nummer:	963	Fläche: in m ²	576	Länge in m:	60
Bestandestyp:	0204 Streuobstbestand (Streuobstwiese/-weide, Obstbaumreihen)				
Charakteristik:					
	Bearbeiter: Terra Cognita				
lfd. Nummer:	964	Fläche: in m ²	98	Länge in m:	24
Bestandestyp:	0203 Heckenzug				
Charakteristik:					
	Bearbeiter: Terra Cognita				
lfd. Nummer:	965	Fläche: in m ²	263	Länge in m:	31
Bestandestyp:	0201 Kleinstwaldfläche ("Feldgehölz"), Gebüsch oder Baumgruppe unter 1000m²				
Charakteristik:	vorwiegend Nadel- und Laubgehölz (keine weitere Charakterisierung möglich - unzugänglich)				
	Bearbeiter: Terra Cognita				
lfd. Nummer:	966	Fläche: in m ²	673	Länge in m:	63
Bestandestyp:	0201 Kleinstwaldfläche ("Feldgehölz"), Gebüsch oder Baumgruppe unter 1000m²				
Charakteristik:	kleines, dreieckiges Feldgehölz, baumdominiert, Baumschicht 1, v.a. Rotbuche, Fichte, Vogelkirsche, Buchen sehr alt und sehr gut ausgebildet, Strauchschicht nicht ausgebildet, Krautschicht spärlich ausgebildet, Heidelbeere				
	Bearbeiter: Terra Cognita				
lfd. Nummer:	967	Fläche: in m ²	497	Länge in m:	46
Bestandestyp:	0401 Stehendes Gewässer				
Charakteristik:					
	Bearbeiter: Terra Cognita				
lfd. Nummer:	968	Fläche: in m ²	4364	Länge in m:	345
Bestandestyp:	0202 Uferbegleitgehölz				
Charakteristik:	Ufergehölz, homogene Altersstruktur, mehrreihig, baumdominiert, Baumschicht 1, Esche, Schwarz-Erle, Traubenkirsche, Strauchschicht vorgelagert, gut ausgebildet, Schwarzerle, Schwarz-Holunder, Roter Hartriegel, Ufergehölz teilweise unterbrochen, Unterwuchs eutroph, lokal dominiert Himbeere und Große Brennessel, Gewässermorphologie: überwiegend naturfern				
	Bearbeiter: Terra Cognita				
lfd. Nummer:	969	Fläche: in m ²	1078	Länge in m:	79
Bestandestyp:	0104 Laubwald/Laubholzforst				
Charakteristik:					
	Bearbeiter: Terra Cognita				
lfd. Nummer:	970	Fläche: in m ²	9341	Länge in m:	212
Bestandestyp:	0103 Laub-Nadel-Mischwald/Laub-Nadelholz-Mischforst				
Charakteristik:					
	Bearbeiter: Terra Cognita				
lfd. Nummer:	971	Fläche: in m ²	834	Länge in m:	60
Bestandestyp:	0204 Streuobstbestand (Streuobstwiese/-weide, Obstbaumreihen)				
Charakteristik:					
	Bearbeiter: Terra Cognita				
lfd. Nummer:	972	Fläche: in m ²	2148	Länge in m:	98
Bestandestyp:	0204 Streuobstbestand (Streuobstwiese/-weide, Obstbaumreihen)				
Charakteristik:					
	Bearbeiter: Terra Cognita				
lfd. Nummer:	974	Fläche: in m ²	917	Länge in m:	73
Bestandestyp:	0202 Uferbegleitgehölz				
Charakteristik:	Ufergehölz, homogene Altersstruktur, mehrreihig, baumdominiert, Baumschicht 1, Esche, Schwarz-Erle, Traubenkirsche, Strauchschicht vorgelagert, gut ausgebildet, Schwarzerle, Schwarz-Holunder, Roter Hartriegel, Ufergehölz teilweise unterbrochen, Unterwuchs eutroph, lokal dominiert Himbeere und Große Brennessel, Gewässermorphologie: überwiegend naturfern				
	Bearbeiter: Terra Cognita				

lfd. Nummer:	975	Fläche: in m ²	979	Länge in m:	66
Bestandestyp:	0204 Streuobstbestand (Streuobstwiese/-weide, Obstbaumreihen)				
Charakteristik:					
	Bearbeiter: Terra Cognita				
lfd. Nummer:	976	Fläche: in m ²	1208	Länge in m:	72
Bestandestyp:	0204 Streuobstbestand (Streuobstwiese/-weide, Obstbaumreihen)				
Charakteristik:					
	Bearbeiter: Terra Cognita				
lfd. Nummer:	977	Fläche: in m ²	205	Länge in m:	32
Bestandestyp:	0401 Stehendes Gewässer				
Charakteristik:					
	Bearbeiter: Terra Cognita				
lfd. Nummer:	978	Fläche: in m ²	954	Länge in m:	88
Bestandestyp:	0206 Baumreihe, Allee				
Charakteristik:	Baumreihe				
	Bearbeiter: Terra Cognita				
lfd. Nummer:	981	Fläche: in m ²	10825	Länge in m:	331
Bestandestyp:	0103 Laub-Nadel-Mischwald/Laub-Nadelholz-Mischforst				
Charakteristik:					
	Bearbeiter: Terra Cognita				
lfd. Nummer:	982	Fläche: in m ²	466	Länge in m:	46
Bestandestyp:	0204 Streuobstbestand (Streuobstwiese/-weide, Obstbaumreihen)				
Charakteristik:					
	Bearbeiter: Terra Cognita				
lfd. Nummer:	983	Fläche: in m ²	364	Länge in m:	50
Bestandestyp:	0204 Streuobstbestand (Streuobstwiese/-weide, Obstbaumreihen)				
Charakteristik:					
	Bearbeiter: Terra Cognita				
lfd. Nummer:	985	Fläche: in m ²	314616	Länge in m:	1851
Bestandestyp:	0102 Nadelwald/Nadelholzforst				
Charakteristik:					
	Bearbeiter: Terra Cognita				
lfd. Nummer:	986	Fläche: in m ²	457	Länge in m:	44
Bestandestyp:	0401 Stehendes Gewässer				
Charakteristik:					
	Bearbeiter: Terra Cognita				
lfd. Nummer:	987	Fläche: in m ²	3583	Länge in m:	264
Bestandestyp:	0202 Uferbegleitgehölz				
Charakteristik:	Ufergehölz, homogene Altersstruktur, mehrreihig, baumdominiert, Baumschicht 1, Esche, Schwarz-Erle, Traubenkirsche, Strauchschicht vorgelagert, gut ausgebildet, Schwarzerle, Schwarz-Holunder, Roter Hartriegel, Ufergehölz teilweise unterbrochen, Unterwuchs eutroph, lokal dominiert Himbeere und Große Brennessel, Gewässermorphologie: überwiegend naturfern				
	Bearbeiter: Terra Cognita				
lfd. Nummer:	988	Fläche: in m ²	15341	Länge in m:	806
Bestandestyp:	0202 Uferbegleitgehölz				
Charakteristik:	Ufergehölz, homogene Altersstruktur, mehrreihig, baumdominiert, Baumschicht 1, Esche, Schwarz-Erle, Traubenkirsche, Strauchschicht vorgelagert, gut ausgebildet, Schwarzerle, Schwarz-Holunder, Roter Hartriegel, Ufergehölz teilweise unterbrochen, Unterwuchs eutroph, lokal dominiert Himbeere und Große Brennessel, Gewässermorphologie: überwiegend naturfern				
	Bearbeiter: Terra Cognita				

lfd. Nummer:	989	Fläche: in m ²	1298	Länge in m:	80
Bestandestyp:	0104 Laubwald/Laubholzforst				
Charakteristik:					
	Bearbeiter: Terra Cognita				
lfd. Nummer:	990	Fläche: in m ²	592	Länge in m:	56
Bestandestyp:	0202 Uferbegleitgehölz				
Charakteristik:	Ufergehölz, homogene Altersstruktur, mehrreihig, baumdominiert, Baumschicht 1, Esche, Schwarz-Erle, Traubenkirsche, Strauchschicht vorgelagert, gut ausgebildet, Schwarzerle, Schwarz-Holunder, Roter Hartriegel, Ufergehölz teilweise unterbrochen, Unterwuchs eutroph, lokal dominiert Himbeere und Große Brennessel, Gewässermorphologie: überwiegend naturfern				
	Bearbeiter: Terra Cognita				
lfd. Nummer:	991	Fläche: in m ²	947	Länge in m:	59
Bestandestyp:	0401 Stehendes Gewässer				
Charakteristik:					
	Bearbeiter: Terra Cognita				
lfd. Nummer:	992	Fläche: in m ²	238	Länge in m:	35
Bestandestyp:	0202 Uferbegleitgehölz				
Charakteristik:					
	Bearbeiter: Terra Cognita				
lfd. Nummer:	993	Fläche: in m ²	3154	Länge in m:	128
Bestandestyp:	0204 Streuobstbestand (Streuobstwiese/-weide, Obstbaumreihen)				
Charakteristik:					
	Bearbeiter: Terra Cognita				
lfd. Nummer:	994	Fläche: in m ²	269	Länge in m:	43
Bestandestyp:	0203 Heckenzug				
Charakteristik:					
	Bearbeiter: Terra Cognita				
lfd. Nummer:	995	Fläche: in m ²	484	Länge in m:	70
Bestandestyp:	0203 Heckenzug				
Charakteristik:					
	Bearbeiter: Terra Cognita				
lfd. Nummer:	996	Fläche: in m ²	409	Länge in m:	51
Bestandestyp:	0204 Streuobstbestand (Streuobstwiese/-weide, Obstbaumreihen)				
Charakteristik:					
	Bearbeiter: Terra Cognita				
lfd. Nummer:	997	Fläche: in m ²	2763	Länge in m:	116
Bestandestyp:	0204 Streuobstbestand (Streuobstwiese/-weide, Obstbaumreihen)				
Charakteristik:					
	Bearbeiter: Terra Cognita				
lfd. Nummer:	1000	Fläche: in m ²	875	Länge in m:	57
Bestandestyp:	0204 Streuobstbestand (Streuobstwiese/-weide, Obstbaumreihen)				
Charakteristik:					
	Bearbeiter: Terra Cognita				
lfd. Nummer:	1001	Fläche: in m ²	1326	Länge in m:	92
Bestandestyp:	0204 Streuobstbestand (Streuobstwiese/-weide, Obstbaumreihen)				
Charakteristik:					
	Bearbeiter: Terra Cognita				

lfd. Nummer:	1002	Fläche: in m ²	1059	Länge in m:	74
Bestandestyp:	0204 Streuobstbestand (Streuobstwiese/-weide, Obstbaumreihen)				
Charakteristik:	Bearbeiter: Terra Cognita				
lfd. Nummer:	1003	Fläche: in m ²	2124	Länge in m:	149
Bestandestyp:	0204 Streuobstbestand (Streuobstwiese/-weide, Obstbaumreihen)				
Charakteristik:	Bearbeiter: Terra Cognita				
lfd. Nummer:	1004	Fläche: in m ²	1103	Länge in m:	83
Bestandestyp:	0204 Streuobstbestand (Streuobstwiese/-weide, Obstbaumreihen)				
Charakteristik:	Bearbeiter: Terra Cognita				
lfd. Nummer:	1005	Fläche: in m ²	368	Länge in m:	55
Bestandestyp:	0206 Baumreihe, Allee				
Charakteristik:	Bearbeiter: Terra Cognita				
lfd. Nummer:	1006	Fläche: in m ²	152	Länge in m:	37
Bestandestyp:	0203 Heckenzug				
Charakteristik:	Bearbeiter: Terra Cognita				
lfd. Nummer:	1007	Fläche: in m ²	688	Länge in m:	52
Bestandestyp:	0204 Streuobstbestand (Streuobstwiese/-weide, Obstbaumreihen)				
Charakteristik:	Bearbeiter: Terra Cognita				
lfd. Nummer:	1008	Fläche: in m ²	563	Länge in m:	47
Bestandestyp:	0204 Streuobstbestand (Streuobstwiese/-weide, Obstbaumreihen)				
Charakteristik:	Bearbeiter: Terra Cognita				
lfd. Nummer:	1009	Fläche: in m ²	634	Länge in m:	60
Bestandestyp:	0204 Streuobstbestand (Streuobstwiese/-weide, Obstbaumreihen)				
Charakteristik:	Bearbeiter: Terra Cognita				
lfd. Nummer:	1010	Fläche: in m ²	1028	Länge in m:	72
Bestandestyp:	0204 Streuobstbestand (Streuobstwiese/-weide, Obstbaumreihen)				
Charakteristik:	Bearbeiter: Terra Cognita				
lfd. Nummer:	1011	Fläche: in m ²	154	Länge in m:	31
Bestandestyp:	0204 Streuobstbestand (Streuobstwiese/-weide, Obstbaumreihen)				
Charakteristik:	Bearbeiter: Terra Cognita				
lfd. Nummer:	1012	Fläche: in m ²	1059	Länge in m:	78
Bestandestyp:	0204 Streuobstbestand (Streuobstwiese/-weide, Obstbaumreihen)				
Charakteristik:	Bearbeiter: Terra Cognita				
lfd. Nummer:	1013	Fläche: in m ²	235	Länge in m:	30
Bestandestyp:	0203 Heckenzug				
Charakteristik:	Bearbeiter: Terra Cognita				

lfd. Nummer:	1014	Fläche: in m ²	798	Länge in m:	59
Bestandestyp:	0204 Streuobstbestand (Streuobstwiese/-weide, Obstbaumreihen)				
Charakteristik:					
	Bearbeiter: Terra Cognita				
lfd. Nummer:	1016	Fläche: in m ²	392	Länge in m:	57
Bestandestyp:	0203 Heckenzug				
Charakteristik:					
	Bearbeiter: Terra Cognita				
lfd. Nummer:	1017	Fläche: in m ²	204	Länge in m:	33
Bestandestyp:	0203 Heckenzug				
Charakteristik:					
	Bearbeiter: Terra Cognita				
lfd. Nummer:	1018	Fläche: in m ²	2985	Länge in m:	115
Bestandestyp:	0306 Neubewaldung/Aufforstung				
Charakteristik:					
	Bearbeiter: Terra Cognita				
lfd. Nummer:	1019	Fläche: in m ²	349	Länge in m:	37
Bestandestyp:	0201 Kleinstwaldfläche ("Feldgehölz"), Gebüsch oder Baumgruppe unter 1000m²				
Charakteristik:	Kleinstwaldfläche mit vorwiegend Nadelwaldbestand				
	Bearbeiter: Terra Cognita				
lfd. Nummer:	1020	Fläche: in m ²	720	Länge in m:	67
Bestandestyp:	0203 Heckenzug				
Charakteristik:					
	Bearbeiter: Terra Cognita				
lfd. Nummer:	1022	Fläche: in m ²	1983	Länge in m:	119
Bestandestyp:	0306 Neubewaldung/Aufforstung				
Charakteristik:					
	Bearbeiter: Terra Cognita				
lfd. Nummer:	1024	Fläche: in m ²	122	Länge in m:	22
Bestandestyp:	0401 Stehendes Gewässer				
Charakteristik:					
	Bearbeiter: Terra Cognita				
lfd. Nummer:	1026	Fläche: in m ²	17510	Länge in m:	564
Bestandestyp:	0102 Nadelwald/Nadelholzforst				
Charakteristik:					
	Bearbeiter: Terra Cognita				
lfd. Nummer:	1028	Fläche: in m ²	331	Länge in m:	66
Bestandestyp:	0203 Heckenzug				
Charakteristik:					
	Bearbeiter: Terra Cognita				
lfd. Nummer:	1029	Fläche: in m ²	574	Länge in m:	53
Bestandestyp:	0204 Streuobstbestand (Streuobstwiese/-weide, Obstbaumreihen)				
Charakteristik:					
	Bearbeiter: Terra Cognita				
lfd. Nummer:	1030	Fläche: in m ²	187	Länge in m:	26
Bestandestyp:	0203 Heckenzug				
Charakteristik:					
	Bearbeiter: Terra Cognita				

lfd. Nummer:	1031	Fläche: in m ²	524	Länge in m:	60
Bestandestyp:	0204 Streuobstbestand (Streuobstwiese/-weide, Obstbaumreihen)				
Charakteristik:	Bearbeiter: Terra Cognita				
lfd. Nummer:	1032	Fläche: in m ²	1443	Länge in m:	83
Bestandestyp:	0204 Streuobstbestand (Streuobstwiese/-weide, Obstbaumreihen)				
Charakteristik:	Bearbeiter: Terra Cognita				
lfd. Nummer:	1033	Fläche: in m ²	1211	Länge in m:	78
Bestandestyp:	0204 Streuobstbestand (Streuobstwiese/-weide, Obstbaumreihen)				
Charakteristik:	Bearbeiter: Terra Cognita				
lfd. Nummer:	1034	Fläche: in m ²	651	Länge in m:	49
Bestandestyp:	0204 Streuobstbestand (Streuobstwiese/-weide, Obstbaumreihen)				
Charakteristik:	Bearbeiter: Terra Cognita				
lfd. Nummer:	1035	Fläche: in m ²	608	Länge in m:	52
Bestandestyp:	0204 Streuobstbestand (Streuobstwiese/-weide, Obstbaumreihen)				
Charakteristik:	Bearbeiter: Terra Cognita				
lfd. Nummer:	1036	Fläche: in m ²	4191	Länge in m:	183
Bestandestyp:	0204 Streuobstbestand (Streuobstwiese/-weide, Obstbaumreihen)				
Charakteristik:	Bearbeiter: Terra Cognita				
lfd. Nummer:	1037	Fläche: in m ²	257	Länge in m:	31
Bestandestyp:	0204 Streuobstbestand (Streuobstwiese/-weide, Obstbaumreihen)				
Charakteristik:	Bearbeiter: Terra Cognita				
lfd. Nummer:	1038	Fläche: in m ²	370	Länge in m:	50
Bestandestyp:	0203 Heckenzug				
Charakteristik:	Bearbeiter: Terra Cognita				
lfd. Nummer:	1039	Fläche: in m ²	298	Länge in m:	63
Bestandestyp:	0204 Streuobstbestand (Streuobstwiese/-weide, Obstbaumreihen)				
Charakteristik:	Bearbeiter: Terra Cognita				
lfd. Nummer:	1040	Fläche: in m ²	88	Länge in m:	18
Bestandestyp:	0401 Stehendes Gewässer				
Charakteristik:	Bearbeiter: Terra Cognita				
lfd. Nummer:	1041	Fläche: in m ²	693	Länge in m:	88
Bestandestyp:	0204 Streuobstbestand (Streuobstwiese/-weide, Obstbaumreihen)				
Charakteristik:	Bearbeiter: Terra Cognita				
lfd. Nummer:	1042	Fläche: in m ²	4056	Länge in m:	154
Bestandestyp:	0204 Streuobstbestand (Streuobstwiese/-weide, Obstbaumreihen)				
Charakteristik:	Bearbeiter: Terra Cognita				

lfd. Nummer:	1043	Fläche: in m ²	86	Länge in m:	18
Bestandestyp:	0401 Stehendes Gewässer				
Charakteristik:					
	Bearbeiter: Terra Cognita				
lfd. Nummer:	1044	Fläche: in m ²	135	Länge in m:	22
Bestandestyp:	0401 Stehendes Gewässer				
Charakteristik:					
	Bearbeiter: Terra Cognita				
lfd. Nummer:	1046	Fläche: in m ²	28556	Länge in m:	337
Bestandestyp:	0306 Neubewaldung/Aufforstung				
Charakteristik:					
	Bearbeiter: Terra Cognita				
lfd. Nummer:	1047	Fläche: in m ²	5192	Länge in m:	197
Bestandestyp:	0306 Neubewaldung/Aufforstung				
Charakteristik:					
	Bearbeiter: Terra Cognita				
lfd. Nummer:	1048	Fläche: in m ²	8771	Länge in m:	298
Bestandestyp:	0306 Neubewaldung/Aufforstung				
Charakteristik:					
	Bearbeiter: Terra Cognita				
lfd. Nummer:	1050	Fläche: in m ²	273	Länge in m:	38
Bestandestyp:	0204 Streuobstbestand (Streuobstwiese/-weide, Obstbaumreihen)				
Charakteristik:					
	Bearbeiter: Terra Cognita				
lfd. Nummer:	1053	Fläche: in m ²	102839	Länge in m:	973
Bestandestyp:	0102 Nadelwald/Nadelholzforst				
Charakteristik:					
	Bearbeiter: Terra Cognita				
lfd. Nummer:	1055	Fläche: in m ²	1739	Länge in m:	134
Bestandestyp:	0104 Laubwald/Laubholzforst				
Charakteristik:					
	Bearbeiter: Terra Cognita				
lfd. Nummer:	1056	Fläche: in m ²	3009	Länge in m:	156
Bestandestyp:	0102 Nadelwald/Nadelholzforst				
Charakteristik:					
	Bearbeiter: Terra Cognita				
lfd. Nummer:	1057	Fläche: in m ²	205	Länge in m:	45
Bestandestyp:	0202 Uferbegleitgehölz				
Charakteristik:	Uferbegleitgehölz im Siedlungsbereich, schmal ausgeprägt - keine weitere Charakterisierung				
	Bearbeiter: Terra Cognita				
lfd. Nummer:	1058	Fläche: in m ²	10298	Länge in m:	226
Bestandestyp:	0102 Nadelwald/Nadelholzforst				
Charakteristik:					
	Bearbeiter: Terra Cognita				
lfd. Nummer:	1059	Fläche: in m ²	1808	Länge in m:	102
Bestandestyp:	0204 Streuobstbestand (Streuobstwiese/-weide, Obstbaumreihen)				
Charakteristik:					
	Bearbeiter: Terra Cognita				

lfd. Nummer:	1060	Fläche: in m ²	1479	Länge in m:	86
Bestandestyp:	0204 Streuobstbestand (Streuobstwiese/-weide, Obstbaumreihen)				
Charakteristik:	Bearbeiter: Terra Cognita				
lfd. Nummer:	1061	Fläche: in m ²	1154	Länge in m:	85
Bestandestyp:	0204 Streuobstbestand (Streuobstwiese/-weide, Obstbaumreihen)				
Charakteristik:	Bearbeiter: Terra Cognita				
lfd. Nummer:	1062	Fläche: in m ²	271	Länge in m:	32
Bestandestyp:	0204 Streuobstbestand (Streuobstwiese/-weide, Obstbaumreihen)				
Charakteristik:	Bearbeiter: Terra Cognita				
lfd. Nummer:	1063	Fläche: in m ²	3359	Länge in m:	147
Bestandestyp:	0204 Streuobstbestand (Streuobstwiese/-weide, Obstbaumreihen)				
Charakteristik:	Bearbeiter: Terra Cognita				
lfd. Nummer:	1064	Fläche: in m ²	682	Länge in m:	53
Bestandestyp:	0204 Streuobstbestand (Streuobstwiese/-weide, Obstbaumreihen)				
Charakteristik:	Bearbeiter: Terra Cognita				
lfd. Nummer:	1065	Fläche: in m ²	928	Länge in m:	71
Bestandestyp:	0204 Streuobstbestand (Streuobstwiese/-weide, Obstbaumreihen)				
Charakteristik:	Bearbeiter: Terra Cognita				
lfd. Nummer:	1066	Fläche: in m ²	396	Länge in m:	42
Bestandestyp:	0204 Streuobstbestand (Streuobstwiese/-weide, Obstbaumreihen)				
Charakteristik:	Bearbeiter: Terra Cognita				
lfd. Nummer:	1067	Fläche: in m ²	189	Länge in m:	46
Bestandestyp:	0203 Heckenzug				
Charakteristik:	Bearbeiter: Terra Cognita				
lfd. Nummer:	1068	Fläche: in m ²	403	Länge in m:	71
Bestandestyp:	0203 Heckenzug				
Charakteristik:	Bearbeiter: Terra Cognita				
lfd. Nummer:	1069	Fläche: in m ²	264	Länge in m:	61
Bestandestyp:	0206 Baumreihe, Allee				
Charakteristik:	Bearbeiter: Terra Cognita				
lfd. Nummer:	1070	Fläche: in m ²	654777	Länge in m:	4576
Bestandestyp:	0102 Nadelwald/Nadelholzforst				
Charakteristik:	Bearbeiter: Terra Cognita				
lfd. Nummer:	1073	Fläche: in m ²	235	Länge in m:	34
Bestandestyp:	0204 Streuobstbestand (Streuobstwiese/-weide, Obstbaumreihen)				
Charakteristik:	Bearbeiter: Terra Cognita				

lfd. Nummer:	1074	Fläche: in m ²	167	Länge in m:	26
Bestandestyp:	0204 Streuobstbestand (Streuobstwiese/-weide, Obstbaumreihen)				
Charakteristik:					
	Bearbeiter: Terra Cognita				
lfd. Nummer:	1075	Fläche: in m ²	275	Länge in m:	32
Bestandestyp:	0204 Streuobstbestand (Streuobstwiese/-weide, Obstbaumreihen)				
Charakteristik:					
	Bearbeiter: Terra Cognita				
lfd. Nummer:	1079	Fläche: in m ²	1217	Länge in m:	70
Bestandestyp:	0204 Streuobstbestand (Streuobstwiese/-weide, Obstbaumreihen)				
Charakteristik:					
	Bearbeiter: Terra Cognita				
lfd. Nummer:	1080	Fläche: in m ²	172	Länge in m:	26
Bestandestyp:	0201 Kleinstwaldfläche ("Feldgehölz"), Gebüsch oder Baumgruppe unter 1000m²				
Charakteristik:	keine Charakterisierung möglich - unzugänglich				
	Bearbeiter: Terra Cognita				
lfd. Nummer:	1081	Fläche: in m ²	131	Länge in m:	23
Bestandestyp:	0201 Kleinstwaldfläche ("Feldgehölz"), Gebüsch oder Baumgruppe unter 1000m²				
Charakteristik:	keine Charakterisierung möglich - unzugänglich				
	Bearbeiter: Terra Cognita				
lfd. Nummer:	1083	Fläche: in m ²	15200	Länge in m:	286
Bestandestyp:	0306 Neubewaldung/Aufforstung				
Charakteristik:					
	Bearbeiter: Terra Cognita				
lfd. Nummer:	1084	Fläche: in m ²	4699	Länge in m:	156
Bestandestyp:	0306 Neubewaldung/Aufforstung				
Charakteristik:					
	Bearbeiter: Terra Cognita				
lfd. Nummer:	1085	Fläche: in m ²	272	Länge in m:	43
Bestandestyp:	0203 Heckenzug				
Charakteristik:					
	Bearbeiter: Terra Cognita				
lfd. Nummer:	1087	Fläche: in m ²	214	Länge in m:	43
Bestandestyp:	0206 Baumreihe, Allee				
Charakteristik:					
	Bearbeiter: Terra Cognita				
lfd. Nummer:	1088	Fläche: in m ²	94784	Länge in m:	1342
Bestandestyp:	0102 Nadelwald/Nadelholzforst				
Charakteristik:					
	Bearbeiter: Terra Cognita				
lfd. Nummer:	1089	Fläche: in m ²	3725	Länge in m:	166
Bestandestyp:	0602 Abbauflächen geogener Rohstoffe mit aktueller betrieblicher Nutzung				
Charakteristik:					
	Bearbeiter: Terra Cognita				
lfd. Nummer:	1090	Fläche: in m ²	2716	Länge in m:	195
Bestandestyp:	0103 Laub-Nadel-Mischwald/Laub-Nadelholz-Mischforst				
Charakteristik:					
	Bearbeiter: Terra Cognita				

lfd. Nummer:	1091	Fläche: in m ²	1167	Länge in m:	71
Bestandestyp:	0204 Streuobstbestand (Streuobstwiese/-weide, Obstbaumreihen)				
Charakteristik:	Bearbeiter: Terra Cognita				
lfd. Nummer:	1092	Fläche: in m ²	1043	Länge in m:	62
Bestandestyp:	0204 Streuobstbestand (Streuobstwiese/-weide, Obstbaumreihen)				
Charakteristik:	Bearbeiter: Terra Cognita				
lfd. Nummer:	1094	Fläche: in m ²	962	Länge in m:	94
Bestandestyp:	0204 Streuobstbestand (Streuobstwiese/-weide, Obstbaumreihen)				
Charakteristik:	Bearbeiter: Terra Cognita				
lfd. Nummer:	1095	Fläche: in m ²	3721	Länge in m:	265
Bestandestyp:	0103 Laub-Nadel-Mischwald/Laub-Nadelholz-Mischforst				
Charakteristik:	Bearbeiter: Terra Cognita				
lfd. Nummer:	1096	Fläche: in m ²	463	Länge in m:	42
Bestandestyp:	0201 Kleinstwaldfläche ("Feldgehölz"), Gebüsch oder Baumgruppe unter 1000m²				
Charakteristik:	Feldgehölz aus diversen Laubholzarten, Zitterpappel, Esche, Schwarz-Erle, licht, Baumschicht 1				
	Bearbeiter: Terra Cognita				
lfd. Nummer:	1097	Fläche: in m ²	378	Länge in m:	44
Bestandestyp:	0201 Kleinstwaldfläche ("Feldgehölz"), Gebüsch oder Baumgruppe unter 1000m²				
Charakteristik:	Feldgehölz aus diversen Laubholzarten, Esche, Zitterpappel, Vogel-Kirsche, umschlossen mit Brombeermantel, Baumschicht 1, licht				
	Bearbeiter: Terra Cognita				
lfd. Nummer:	1098	Fläche: in m ²	154	Länge in m:	24
Bestandestyp:	0201 Kleinstwaldfläche ("Feldgehölz"), Gebüsch oder Baumgruppe unter 1000m²				
Charakteristik:	kleines Feldgehölz aus diversen Laubholzarten wie Esche, Zitterpappel, Vogelkirsche,...				
	Bearbeiter: Terra Cognita				
lfd. Nummer:	1099	Fläche: in m ²	387	Länge in m:	68
Bestandestyp:	0203 Heckenzug				
Charakteristik:	Bearbeiter: Terra Cognita				
lfd. Nummer:	1100	Fläche: in m ²	216	Länge in m:	31
Bestandestyp:	0204 Streuobstbestand (Streuobstwiese/-weide, Obstbaumreihen)				
Charakteristik:	Bearbeiter: Terra Cognita				
lfd. Nummer:	1101	Fläche: in m ²	357	Länge in m:	38
Bestandestyp:	0203 Heckenzug				
Charakteristik:	ausgewachsene Baumhecke				
	Bearbeiter: Terra Cognita				
lfd. Nummer:	1102	Fläche: in m ²	1738	Länge in m:	111
Bestandestyp:	0204 Streuobstbestand (Streuobstwiese/-weide, Obstbaumreihen)				
Charakteristik:	Bearbeiter: Terra Cognita				
lfd. Nummer:	1103	Fläche: in m ²	1350	Länge in m:	85
Bestandestyp:	0204 Streuobstbestand (Streuobstwiese/-weide, Obstbaumreihen)				
Charakteristik:	Bearbeiter: Terra Cognita				

lfd. Nummer:	1104	Fläche: in m ²	962	Länge in m:	64
Bestandestyp:	0104 Laubwald/Laubholzforst				
Charakteristik:					
	Bearbeiter: Terra Cognita				
lfd. Nummer:	1105	Fläche: in m ²	877	Länge in m:	62
Bestandestyp:	0401 Stehendes Gewässer				
Charakteristik:	Fischteich inmitten einer Pferdekoppel, nährstoffreich, Ufer unverbaut, einzelne Bäume am Ufer (div. Weidenarten wie Silber Weide), Makrophyten wie Seerose vorhanden, umschlossen mit Brombeermantel, naturnah				
	Bearbeiter: Terra Cognita				
lfd. Nummer:	1106	Fläche: in m ²	2707	Länge in m:	145
Bestandestyp:	0401 Stehendes Gewässer				
Charakteristik:	Fischteich inmitten einer Pferdekoppel, nährstoffreich, Ufer unverbaut, Gehölzinsel in der Mitte, außerdem kleine Hütte am Ufer, eher naturnah				
	Bearbeiter: Terra Cognita				
lfd. Nummer:	1107	Fläche: in m ²	146	Länge in m:	28
Bestandestyp:	0203 Heckenzug				
Charakteristik:					
	Bearbeiter: Terra Cognita				
lfd. Nummer:	1108	Fläche: in m ²	188	Länge in m:	37
Bestandestyp:	0203 Heckenzug				
Charakteristik:					
	Bearbeiter: Terra Cognita				
lfd. Nummer:	1109	Fläche: in m ²	13198	Länge in m:	937
Bestandestyp:	0202 Uferbegleitgehölz				
Charakteristik:	Ufergehölz ein bis wenigreihig, baumdominiert, Baumschicht 1, v.a. Schwarz-Erle und Esche, lokal diverse Weidenarten, Stiel-Eiche und Zitterpappel, im Unterwuchs Arten der feuchten, nährstoffreichen Wiesen (Schlangenknöterich, Seegras-Segge, Hain-Sternmiere), sowie typische Nährstoffzeiger (Große Brennessel, Gewöhnlicher Bärenklau, Giersch), Krautschicht dicht, Ufergehölz gut bis sehr gut ausgebildet, nur lokal Einbauten/Ufersicherungen				
	Bearbeiter: Terra Cognita				
lfd. Nummer:	1110	Fläche: in m ²	785	Länge in m:	71
Bestandestyp:	0401 Stehendes Gewässer				
Charakteristik:	sehr kleiner Fischteich inmitten einer Pferdekoppel, Ufer unverbaut, nährstoffreich, Makrophyten wie Seerose vorhanden, einzelne Bäume wie Birke und Schwarz-Erle am Ufer, eher naturnah				
	Bearbeiter: Terra Cognita				
lfd. Nummer:	1111	Fläche: in m ²	192	Länge in m:	26
Bestandestyp:	0203 Heckenzug				
Charakteristik:					
	Bearbeiter: Terra Cognita				
lfd. Nummer:	1113	Fläche: in m ²	412	Länge in m:	58
Bestandestyp:	0204 Streuobstbestand (Streuobstwiese/-weide, Obstbaumreihen)				
Charakteristik:					
	Bearbeiter: Terra Cognita				
lfd. Nummer:	1114	Fläche: in m ²	167	Länge in m:	29
Bestandestyp:	0204 Streuobstbestand (Streuobstwiese/-weide, Obstbaumreihen)				
Charakteristik:					
	Bearbeiter: Terra Cognita				
lfd. Nummer:	1115	Fläche: in m ²	1065	Länge in m:	95
Bestandestyp:	0204 Streuobstbestand (Streuobstwiese/-weide, Obstbaumreihen)				
Charakteristik:					
	Bearbeiter: Terra Cognita				

lfd. Nummer:	1116	Fläche: in m ²	566	Länge in m:	51
Bestandestyp:	0201 Kleinstwaldfläche ("Feldgehölz"), Gebüsch oder Baumgruppe unter 1000m²				
Charakteristik:	Feldgehölz inmitten einer Weide, aus diversen Laubholzarten, Birke, Vogelbeere, Sal-Weide, Esche, licht, sehr lückiger Unterwuchs mit Großer Brennessel				
	Bearbeiter: Terra Cognita				
lfd. Nummer:	1117	Fläche: in m ²	296	Länge in m:	43
Bestandestyp:	0203 Heckenzug				
Charakteristik:					
	Bearbeiter: Terra Cognita				
lfd. Nummer:	1118	Fläche: in m ²	938	Länge in m:	101
Bestandestyp:	0202 Uferbegleitgehölz				
Charakteristik:	Uferbegleitgehölz von Teich, v.a. Schwarz-Erle und Esche, diverse Weidenarten, ... im Unterwuchs Arten der feuchten, nährstoffreichen Wiesen (Schlangenknoterich, Seegrass-Segge, Hain-Sternmiere), sowie typische Nährstoffzeiger (Große Brennessel, Gewöhnlicher Bärenklau, Giersch)				
	Bearbeiter: Terra Cognita				
lfd. Nummer:	1119	Fläche: in m ²	942	Länge in m:	76
Bestandestyp:	0202 Uferbegleitgehölz				
Charakteristik:	Uferbegleitgehölz von Teich, v.a. Schwarz-Erle und Esche, diverse Weidenarten, ... im Unterwuchs Arten der feuchten, nährstoffreichen Wiesen (Schlangenknoterich, Seegrass-Segge, Hain-Sternmiere), sowie typische Nährstoffzeiger (Große Brennessel, Gewöhnlicher Bärenklau, Giersch)				
	Bearbeiter: Terra Cognita				
lfd. Nummer:	1120	Fläche: in m ²	12647	Länge in m:	436
Bestandestyp:	0102 Nadelwald/Nadelholzforst				
Charakteristik:					
	Bearbeiter: Terra Cognita				
lfd. Nummer:	1121	Fläche: in m ²	3698	Länge in m:	587
Bestandestyp:	0202 Uferbegleitgehölz				
Charakteristik:	Ufergehölz ein bis wenigreihig, baumdominiert, Baumschicht 1, v.a. Schwarz-Erle und Esche, lokal diverse Weidenarten, Stiel-Eiche und Zitterpappel,...				
	Bearbeiter: Terra Cognita				
lfd. Nummer:	1122	Fläche: in m ²	916	Länge in m:	66
Bestandestyp:	0204 Streuobstbestand (Streuobstwiese/-weide, Obstbaumreihen)				
Charakteristik:					
	Bearbeiter: Terra Cognita				
lfd. Nummer:	1123	Fläche: in m ²	4283	Länge in m:	139
Bestandestyp:	0102 Nadelwald/Nadelholzforst				
Charakteristik:					
	Bearbeiter: Terra Cognita				
lfd. Nummer:	1124	Fläche: in m ²	836	Länge in m:	66
Bestandestyp:	0204 Streuobstbestand (Streuobstwiese/-weide, Obstbaumreihen)				
Charakteristik:					
	Bearbeiter: Terra Cognita				
lfd. Nummer:	1125	Fläche: in m ²	639	Länge in m:	77
Bestandestyp:	0204 Streuobstbestand (Streuobstwiese/-weide, Obstbaumreihen)				
Charakteristik:					
	Bearbeiter: Terra Cognita				
lfd. Nummer:	1126	Fläche: in m ²	403	Länge in m:	43
Bestandestyp:	0204 Streuobstbestand (Streuobstwiese/-weide, Obstbaumreihen)				
Charakteristik:					
	Bearbeiter: Terra Cognita				

lfd. Nummer:	1127	Fläche: in m ²	791	Länge in m:	66
Bestandestyp:	0204 Streuobstbestand (Streuobstwiese/-weide, Obstbaumreihen)				
Charakteristik:					
	Bearbeiter: Terra Cognita				
lfd. Nummer:	1128	Fläche: in m ²	665	Länge in m:	132
Bestandestyp:	0202 Uferbegleitgehölz				
Charakteristik:	Ufergehölz ein bis wenigreihig, baumdominiert, Baumschicht 1, v.a. Schwarz-Erle und Esche, lokal diverse Weidenarten, Stiel-Eiche und Zitterpappel,...				
	Bearbeiter: Terra Cognita				
lfd. Nummer:	1131	Fläche: in m ²	2388	Länge in m:	371
Bestandestyp:	0202 Uferbegleitgehölz				
Charakteristik:	Ufergehölz ein bis wenigreihig, baumdominiert, Baumschicht 1, v.a. Schwarz-Erle und Esche, lokal diverse Weidenarten, Stiel-Eiche und Zitterpappel,...				
	Bearbeiter: Terra Cognita				
lfd. Nummer:	1132	Fläche: in m ²	2620	Länge in m:	196
Bestandestyp:	0204 Streuobstbestand (Streuobstwiese/-weide, Obstbaumreihen)				
Charakteristik:					
	Bearbeiter: Terra Cognita				
lfd. Nummer:	1133	Fläche: in m ²	5246	Länge in m:	188
Bestandestyp:	0204 Streuobstbestand (Streuobstwiese/-weide, Obstbaumreihen)				
Charakteristik:					
	Bearbeiter: Terra Cognita				
lfd. Nummer:	1134	Fläche: in m ²	170	Länge in m:	30
Bestandestyp:	0204 Streuobstbestand (Streuobstwiese/-weide, Obstbaumreihen)				
Charakteristik:					
	Bearbeiter: Terra Cognita				
lfd. Nummer:	1135	Fläche: in m ²	1829	Länge in m:	100
Bestandestyp:	0204 Streuobstbestand (Streuobstwiese/-weide, Obstbaumreihen)				
Charakteristik:					
	Bearbeiter: Terra Cognita				
lfd. Nummer:	1136	Fläche: in m ²	7889	Länge in m:	362
Bestandestyp:	0204 Streuobstbestand (Streuobstwiese/-weide, Obstbaumreihen)				
Charakteristik:					
	Bearbeiter: Terra Cognita				
lfd. Nummer:	1137	Fläche: in m ²	538	Länge in m:	59
Bestandestyp:	0204 Streuobstbestand (Streuobstwiese/-weide, Obstbaumreihen)				
Charakteristik:					
	Bearbeiter: Terra Cognita				
lfd. Nummer:	1138	Fläche: in m ²	84180	Länge in m:	732
Bestandestyp:	0102 Nadelwald/Nadelholzforst				
Charakteristik:					
	Bearbeiter: Terra Cognita				
lfd. Nummer:	1139	Fläche: in m ²	380	Länge in m:	40
Bestandestyp:	0204 Streuobstbestand (Streuobstwiese/-weide, Obstbaumreihen)				
Charakteristik:					
	Bearbeiter: Terra Cognita				
lfd. Nummer:	1140	Fläche: in m ²	2391	Länge in m:	146
Bestandestyp:	0102 Nadelwald/Nadelholzforst				
Charakteristik:					
	Bearbeiter: Terra Cognita				

lfd. Nummer:	1141	Fläche: in m ²	612	Länge in m:	48
Bestandestyp:	0201 Kleinstwaldfläche ("Feldgehölz"), Gebüsch oder Baumgruppe unter 1000m²				
Charakteristik:	vorwiegend Laubgehölz (keine weitere Charakterisierung möglich - unzugänglich)				
	Bearbeiter: Terra Cognita				
lfd. Nummer:	1142	Fläche: in m ²	1999	Länge in m:	135
Bestandestyp:	0104 Laubwald/Laubholzforst				
Charakteristik:					
	Bearbeiter: Terra Cognita				
lfd. Nummer:	1143	Fläche: in m ²	5873	Länge in m:	307
Bestandestyp:	0104 Laubwald/Laubholzforst				
Charakteristik:					
	Bearbeiter: Terra Cognita				
lfd. Nummer:	1144	Fläche: in m ²	306	Länge in m:	34
Bestandestyp:	0204 Streuobstbestand (Streuobstwiese/-weide, Obstbaumreihen)				
Charakteristik:					
	Bearbeiter: Terra Cognita				
lfd. Nummer:	1145	Fläche: in m ²	419463	Länge in m:	5192
Bestandestyp:	0102 Nadelwald/Nadelholzforst				
Charakteristik:					
	Bearbeiter: Terra Cognita				
lfd. Nummer:	1147	Fläche: in m ²	2043	Länge in m:	100
Bestandestyp:	0304 Sukzessionsfläche in ehemaligen Intensivgebieten				
Charakteristik:					
	Bearbeiter: Terra Cognita				
lfd. Nummer:	1148	Fläche: in m ²	1240	Länge in m:	141
Bestandestyp:	0202 Uferbegleitgehölz				
Charakteristik:	genaue Charakterisierung nicht möglich - unzugänglich				
	Bearbeiter: Terra Cognita				
lfd. Nummer:	1149	Fläche: in m ²	5973	Länge in m:	673
Bestandestyp:	0202 Uferbegleitgehölz				
Charakteristik:	genaue Charakterisierung nicht möglich - unzugänglich				
	Bearbeiter: Terra Cognita				
lfd. Nummer:	1150	Fläche: in m ²	2282	Länge in m:	97
Bestandestyp:	0204 Streuobstbestand (Streuobstwiese/-weide, Obstbaumreihen)				
Charakteristik:					
	Bearbeiter: Terra Cognita				
lfd. Nummer:	1151	Fläche: in m ²	1094	Länge in m:	67
Bestandestyp:	0204 Streuobstbestand (Streuobstwiese/-weide, Obstbaumreihen)				
Charakteristik:					
	Bearbeiter: Terra Cognita				
lfd. Nummer:	1152	Fläche: in m ²	19944	Länge in m:	1135
Bestandestyp:	0202 Uferbegleitgehölz				
Charakteristik:	Ufergehölz im Waldbereich, einreihig, baumdominiert, Baumschicht 1, v.a. Esche, geschlossen bis lückig, großteils beidseitig ausgebildet, Strauchschicht nur spärlich vorhanden, Krautschicht ebenfalls nur spärlich ausgebildet				
	Bearbeiter: Terra Cognita				
lfd. Nummer:	1153	Fläche: in m ²	1341	Länge in m:	102
Bestandestyp:	0103 Laub-Nadel-Mischwald/Laub-Nadelholz-Mischforst				
Charakteristik:					
	Bearbeiter: Terra Cognita				

lfd. Nummer:	1154	Fläche: in m ²	1548	Länge in m:	117
Bestandestyp:	0202 Uferbegleitgehölz				
Charakteristik:	Ufergehölz, einreihig, baumdominiert, Baumschicht 1, v.a. Esche, geschlossen bis lückig, großteils beidseitig ausgebildet, Strauchschicht nur spärlich vorhanden, Krautschicht ebenfalls nur spärlich ausgebildet				
	Bearbeiter: Terra Cognita				
lfd. Nummer:	1155	Fläche: in m ²	3517	Länge in m:	166
Bestandestyp:	0204 Streuobstbestand (Streuobstwiese/-weide, Obstbaumreihen)				
Charakteristik:					
	Bearbeiter: Terra Cognita				
lfd. Nummer:	1156	Fläche: in m ²	1180	Länge in m:	83
Bestandestyp:	0204 Streuobstbestand (Streuobstwiese/-weide, Obstbaumreihen)				
Charakteristik:					
	Bearbeiter: Terra Cognita				
lfd. Nummer:	1157	Fläche: in m ²	226	Länge in m:	37
Bestandestyp:	0206 Baumreihe, Allee				
Charakteristik:					
	Bearbeiter: Terra Cognita				
lfd. Nummer:	1158	Fläche: in m ²	559	Länge in m:	86
Bestandestyp:	0204 Streuobstbestand (Streuobstwiese/-weide, Obstbaumreihen)				
Charakteristik:					
	Bearbeiter: Terra Cognita				
lfd. Nummer:	1159	Fläche: in m ²	317	Länge in m:	48
Bestandestyp:	0204 Streuobstbestand (Streuobstwiese/-weide, Obstbaumreihen)				
Charakteristik:					
	Bearbeiter: Terra Cognita				
lfd. Nummer:	1160	Fläche: in m ²	294	Länge in m:	46
Bestandestyp:	0206 Baumreihe, Allee				
Charakteristik:					
	Bearbeiter: Terra Cognita				
lfd. Nummer:	1161	Fläche: in m ²	270	Länge in m:	32
Bestandestyp:	0203 Heckenzug				
Charakteristik:	ausgewachsene Baumhecke				
	Bearbeiter: Terra Cognita				
lfd. Nummer:	1162	Fläche: in m ²	1068	Länge in m:	71
Bestandestyp:	0104 Laubwald/Laubholzforst				
Charakteristik:					
	Bearbeiter: Terra Cognita				
lfd. Nummer:	1163	Fläche: in m ²	567	Länge in m:	58
Bestandestyp:	0201 Kleinstwaldfläche ("Feldgehölz"), Gebüsch oder Baumgruppe unter 1000m²				
Charakteristik:	ovales Feldgehölz aus Esche und Schwarz-Erle, dicht, Strauchschicht nur randlich ausgebildet, Unterwuchs lückig bis dicht, eutroph, kleiner verrohrter Bach fließt durch das Feldgehölz				
	Bearbeiter: Terra Cognita				
lfd. Nummer:	1164	Fläche: in m ²	2588	Länge in m:	127
Bestandestyp:	0204 Streuobstbestand (Streuobstwiese/-weide, Obstbaumreihen)				
Charakteristik:					
	Bearbeiter: Terra Cognita				
lfd. Nummer:	1165	Fläche: in m ²	190	Länge in m:	43
Bestandestyp:	0204 Streuobstbestand (Streuobstwiese/-weide, Obstbaumreihen)				
Charakteristik:					
	Bearbeiter: Terra Cognita				

lfd. Nummer:	1166	Fläche: in m ²	1208	Länge in m:	98
Bestandestyp:	0103 Laub-Nadel-Mischwald/Laub-Nadelholz-Mischforst				
Charakteristik:					
	Bearbeiter: Terra Cognita				
lfd. Nummer:	1167	Fläche: in m ²	210259	Länge in m:	2994
Bestandestyp:	0102 Nadelwald/Nadelholzforst				
Charakteristik:					
	Bearbeiter: Terra Cognita				
lfd. Nummer:	1169	Fläche: in m ²	425	Länge in m:	39
Bestandestyp:	0401 Stehendes Gewässer				
Charakteristik:					
	Bearbeiter: Terra Cognita				
lfd. Nummer:	1170	Fläche: in m ²	330	Länge in m:	35
Bestandestyp:	0401 Stehendes Gewässer				
Charakteristik:					
	Bearbeiter: Terra Cognita				
lfd. Nummer:	1171	Fläche: in m ²	173	Länge in m:	27
Bestandestyp:	0401 Stehendes Gewässer				
Charakteristik:					
	Bearbeiter: Terra Cognita				
lfd. Nummer:	1172	Fläche: in m ²	184	Länge in m:	28
Bestandestyp:	0401 Stehendes Gewässer				
Charakteristik:					
	Bearbeiter: Terra Cognita				
lfd. Nummer:	1173	Fläche: in m ²	240	Länge in m:	30
Bestandestyp:	0201 Kleinstwaldfläche ("Feldgehölz"), Gebüsch oder Baumgruppe unter 1000m²				
Charakteristik:	dichtes Feldgehölz mit vorwiegend Laubgehölz: Esche, Schwarzerle,...				
	Bearbeiter: Terra Cognita				
lfd. Nummer:	1174	Fläche: in m ²	470	Länge in m:	58
Bestandestyp:	0203 Heckenzug				
Charakteristik:	ausgewachsene Baumhecke				
	Bearbeiter: Terra Cognita				
lfd. Nummer:	1176	Fläche: in m ²	241	Länge in m:	37
Bestandestyp:	0201 Kleinstwaldfläche ("Feldgehölz"), Gebüsch oder Baumgruppe unter 1000m²				
Charakteristik:	Feldgehölz mit vorwiegend Laubbestand, angrenzend an junge Aufforstung				
	Bearbeiter: Terra Cognita				
lfd. Nummer:	1177	Fläche: in m ²	3063	Länge in m:	218
Bestandestyp:	0202 Uferbegleitgehölz				
Charakteristik:	Ufergehölz im Waldbereich, einreihig, baumdominiert, v.a. Esche, lückig, schwach ausgebildet, Strauchschicht nur spärlich vorhanden, Krautschicht ebenfalls nur spärlich ausgebildet				
	Bearbeiter: Terra Cognita				
lfd. Nummer:	1179	Fläche: in m ²	2525	Länge in m:	108
Bestandestyp:	0204 Streuobstbestand (Streuobstwiese/-weide, Obstbaumreihen)				
Charakteristik:					
	Bearbeiter: Terra Cognita				
lfd. Nummer:	1180	Fläche: in m ²	7365	Länge in m:	278
Bestandestyp:	0204 Streuobstbestand (Streuobstwiese/-weide, Obstbaumreihen)				
Charakteristik:					
	Bearbeiter: Terra Cognita				

lfd. Nummer:	1181	Fläche: in m ²	443	Länge in m:	96
Bestandestyp:	0203 Heckenzug				
Charakteristik:					
	Bearbeiter: Terra Cognita				
lfd. Nummer:	1182	Fläche: in m ²	468	Länge in m:	98
Bestandestyp:	0203 Heckenzug				
Charakteristik:					
	Bearbeiter: Terra Cognita				
lfd. Nummer:	1183	Fläche: in m ²	362	Länge in m:	94
Bestandestyp:	0203 Heckenzug				
Charakteristik:					
	Bearbeiter: Terra Cognita				
lfd. Nummer:	1186	Fläche: in m ²	185	Länge in m:	26
Bestandestyp:	0204 Streuobstbestand (Streuobstwiese/-weide, Obstbaumreihen)				
Charakteristik:					
	Bearbeiter: Terra Cognita				
lfd. Nummer:	1187	Fläche: in m ²	441	Länge in m:	42
Bestandestyp:	0204 Streuobstbestand (Streuobstwiese/-weide, Obstbaumreihen)				
Charakteristik:					
	Bearbeiter: Terra Cognita				
lfd. Nummer:	1188	Fläche: in m ²	466	Länge in m:	41
Bestandestyp:	0204 Streuobstbestand (Streuobstwiese/-weide, Obstbaumreihen)				
Charakteristik:					
	Bearbeiter: Terra Cognita				
lfd. Nummer:	1189	Fläche: in m ²	105	Länge in m:	28
Bestandestyp:	0206 Baumreihe, Allee				
Charakteristik:					
	Bearbeiter: Terra Cognita				
lfd. Nummer:	1190	Fläche: in m ²	69	Länge in m:	16
Bestandestyp:	0206 Baumreihe, Allee				
Charakteristik:					
	Bearbeiter: Terra Cognita				
lfd. Nummer:	1191	Fläche: in m ²	5850	Länge in m:	199
Bestandestyp:	0204 Streuobstbestand (Streuobstwiese/-weide, Obstbaumreihen)				
Charakteristik:					
	Bearbeiter: Terra Cognita				
lfd. Nummer:	1192	Fläche: in m ²	24011	Länge in m:	361
Bestandestyp:	0102 Nadelwald/Nadelholzforst				
Charakteristik:					
	Bearbeiter: Terra Cognita				
lfd. Nummer:	1193	Fläche: in m ²	623	Länge in m:	59
Bestandestyp:	0401 Stehendes Gewässer				
Charakteristik:	ovaler Fischteich, Zu- und Abfluß vorhanden, intensiv bewirtschaftet, einzelne Schwarz-Erlen, Fichten und Eschen am Ufer, in kleineren Teilbereichen Schilf in Uferzone, eher naturnah, Gewässeraufnahmepunkt 71				
	Bearbeiter: Terra Cognita				
lfd. Nummer:	1194	Fläche: in m ²	19631	Länge in m:	367
Bestandestyp:	0102 Nadelwald/Nadelholzforst				
Charakteristik:					
	Bearbeiter: Terra Cognita				

lfd. Nummer: **1195** Fläche: in m² **11925** Länge in m: **781**
 Bestandestyp: **0202 Uferbegleitgehölz**
 Charakteristik: Ufergehölz einreihig, Baumschicht 1, baumdominiert, v.a. Esche, Schwarz-Erle und Traubenkirsche, nur im nicht Waldbereich ausgebildet, lückig, Strauchschicht nur spärlich vorhanden (Hasel und junge Fichten), Krautschicht ebenfalls nur spärlich ausgebildet, typische Nährstoffzeiger, Gewässermorphologie natürlich, nur lokal Uferbefestigungen vorhanden
 Bearbeiter: Terra Cognita

lfd. Nummer: **1199** Fläche: in m² **1206** Länge in m: **92**
 Bestandestyp: **0204 Streuobstbestand (Streuobstwiese/-weide, Obstbaumreihen)**
 Charakteristik:
 Bearbeiter: Terra Cognita

lfd. Nummer: **1200** Fläche: in m² **1657** Länge in m: **127**
 Bestandestyp: **0204 Streuobstbestand (Streuobstwiese/-weide, Obstbaumreihen)**
 Charakteristik:
 Bearbeiter: Terra Cognita

lfd. Nummer: **1201** Fläche: in m² **2685** Länge in m: **209**
 Bestandestyp: **0103 Laub-Nadel-Mischwald/Laub-Nadelholz-Mischforst**
 Charakteristik:
 Bearbeiter: Terra Cognita

lfd. Nummer: **1202** Fläche: in m² **216** Länge in m: **42**
 Bestandestyp: **0206 Baumreihe, Allee**
 Charakteristik:
 Bearbeiter: Terra Cognita

lfd. Nummer: **1203** Fläche: in m² **289** Länge in m: **49**
 Bestandestyp: **0206 Baumreihe, Allee**
 Charakteristik:
 Bearbeiter: Terra Cognita

lfd. Nummer: **1204** Fläche: in m² **224** Länge in m: **44**
 Bestandestyp: **0206 Baumreihe, Allee**
 Charakteristik:
 Bearbeiter: Terra Cognita

lfd. Nummer: **1205** Fläche: in m² **209** Länge in m: **42**
 Bestandestyp: **0206 Baumreihe, Allee**
 Charakteristik:
 Bearbeiter: Terra Cognita

lfd. Nummer: **1206** Fläche: in m² **1093** Länge in m: **70**
 Bestandestyp: **0204 Streuobstbestand (Streuobstwiese/-weide, Obstbaumreihen)**
 Charakteristik:
 Bearbeiter: Terra Cognita

lfd. Nummer: **1207** Fläche: in m² **347** Länge in m: **36**
 Bestandestyp: **0204 Streuobstbestand (Streuobstwiese/-weide, Obstbaumreihen)**
 Charakteristik:
 Bearbeiter: Terra Cognita

lfd. Nummer: **1208** Fläche: in m² **704** Länge in m: **54**
 Bestandestyp: **0204 Streuobstbestand (Streuobstwiese/-weide, Obstbaumreihen)**
 Charakteristik:
 Bearbeiter: Terra Cognita

lfd. Nummer:	1209	Fläche: in m ²	811	Länge in m:	55
Bestandestyp:	0204 Streuobstbestand (Streuobstwiese/-weide, Obstbaumreihen)				
Charakteristik:					
	Bearbeiter: Terra Cognita				
lfd. Nummer:	1210	Fläche: in m ²	552	Länge in m:	45
Bestandestyp:	0204 Streuobstbestand (Streuobstwiese/-weide, Obstbaumreihen)				
Charakteristik:					
	Bearbeiter: Terra Cognita				
lfd. Nummer:	1211	Fläche: in m ²	1651	Länge in m:	81
Bestandestyp:	0602 Abbauflächen geogener Rohstoffe mit aktueller betrieblicher Nutzung				
Charakteristik:	kleine Schottergrube				
	Bearbeiter: Terra Cognita				
lfd. Nummer:	1213	Fläche: in m ²	410	Länge in m:	41
Bestandestyp:	0204 Streuobstbestand (Streuobstwiese/-weide, Obstbaumreihen)				
Charakteristik:					
	Bearbeiter: Terra Cognita				
lfd. Nummer:	1214	Fläche: in m ²	729	Länge in m:	51
Bestandestyp:	0204 Streuobstbestand (Streuobstwiese/-weide, Obstbaumreihen)				
Charakteristik:					
	Bearbeiter: Terra Cognita				
lfd. Nummer:	1216	Fläche: in m ²	602	Länge in m:	49
Bestandestyp:	0401 Stehendes Gewässer				
Charakteristik:	kleiner Fischteich, kein Ufergehölz und teilweise mit Grobblock eingefasst, keine Makrophyten, naturfern, Gewässeraufnahmepunkt 79				
	Bearbeiter: Terra Cognita				
lfd. Nummer:	1217	Fläche: in m ²	356	Länge in m:	41
Bestandestyp:	0401 Stehendes Gewässer				
Charakteristik:	kleiner Fischteich, kein Ufergehölz und teilweise mit Grobblock eingefasst, keine Makrophyten, naturfern, Gewässeraufnahmepunkt 79				
	Bearbeiter: Terra Cognita				
lfd. Nummer:	1218	Fläche: in m ²	7093	Länge in m:	157
Bestandestyp:	0401 Stehendes Gewässer				
Charakteristik:	größerer Fischteich, intensiv bewirtschaftet, keine Makrophyten, keine Uferbegleitgehölze, Ufer mit groben Blöcken befestigt, naturfern, Gewässeraufnahmepunkt 79				
	Bearbeiter: Terra Cognita				
lfd. Nummer:	1220	Fläche: in m ²	1217	Länge in m:	67
Bestandestyp:	0204 Streuobstbestand (Streuobstwiese/-weide, Obstbaumreihen)				
Charakteristik:					
	Bearbeiter: Terra Cognita				
lfd. Nummer:	1221	Fläche: in m ²	743	Länge in m:	68
Bestandestyp:	0204 Streuobstbestand (Streuobstwiese/-weide, Obstbaumreihen)				
Charakteristik:					
	Bearbeiter: Terra Cognita				
lfd. Nummer:	1222	Fläche: in m ²	3401	Länge in m:	163
Bestandestyp:	0103 Laub-Nadel-Mischwald/Laub-Nadelholz-Mischforst				
Charakteristik:					
	Bearbeiter: Terra Cognita				

lfd. Nummer:	1223	Fläche: in m ²	2937	Länge in m:	208
Bestandestyp:	0204 Streuobstbestand (Streuobstwiese/-weide, Obstbaumreihen)				
Charakteristik:	Bearbeiter: Terra Cognita				
lfd. Nummer:	1224	Fläche: in m ²	648	Länge in m:	59
Bestandestyp:	0204 Streuobstbestand (Streuobstwiese/-weide, Obstbaumreihen)				
Charakteristik:	Bearbeiter: Terra Cognita				
lfd. Nummer:	1225	Fläche: in m ²	154	Länge in m:	23
Bestandestyp:	0204 Streuobstbestand (Streuobstwiese/-weide, Obstbaumreihen)				
Charakteristik:	Bearbeiter: Terra Cognita				
lfd. Nummer:	1226	Fläche: in m ²	2151	Länge in m:	118
Bestandestyp:	0204 Streuobstbestand (Streuobstwiese/-weide, Obstbaumreihen)				
Charakteristik:	Bearbeiter: Terra Cognita				
lfd. Nummer:	1227	Fläche: in m ²	868	Länge in m:	67
Bestandestyp:	0204 Streuobstbestand (Streuobstwiese/-weide, Obstbaumreihen)				
Charakteristik:	Bearbeiter: Terra Cognita				
lfd. Nummer:	1228	Fläche: in m ²	183	Länge in m:	30
Bestandestyp:	0204 Streuobstbestand (Streuobstwiese/-weide, Obstbaumreihen)				
Charakteristik:	Bearbeiter: Terra Cognita				
lfd. Nummer:	1229	Fläche: in m ²	6183	Länge in m:	178
Bestandestyp:	0103 Laub-Nadel-Mischwald/Laub-Nadelholz-Mischforst				
Charakteristik:	Bearbeiter: Terra Cognita				
lfd. Nummer:	1230	Fläche: in m ²	1400	Länge in m:	76
Bestandestyp:	0103 Laub-Nadel-Mischwald/Laub-Nadelholz-Mischforst				
Charakteristik:	Bearbeiter: Terra Cognita				
lfd. Nummer:	1231	Fläche: in m ²	479	Länge in m:	49
Bestandestyp:	0401 Stehendes Gewässer				
Charakteristik:	Bearbeiter: Terra Cognita				
lfd. Nummer:	1232	Fläche: in m ²	256	Länge in m:	39
Bestandestyp:	0401 Stehendes Gewässer				
Charakteristik:	Bearbeiter: Terra Cognita				
lfd. Nummer:	1233	Fläche: in m ²	2141	Länge in m:	126
Bestandestyp:	0103 Laub-Nadel-Mischwald/Laub-Nadelholz-Mischforst				
Charakteristik:	Bearbeiter: Terra Cognita				
lfd. Nummer:	1236	Fläche: in m ²	1503	Länge in m:	76
Bestandestyp:	0204 Streuobstbestand (Streuobstwiese/-weide, Obstbaumreihen)				
Charakteristik:	Bearbeiter: Terra Cognita				

lfd. Nummer:	1237	Fläche: in m ²	6163	Länge in m:	185
Bestandestyp:	0310 Grünland-Sondernutzung				
Charakteristik:					
	Bearbeiter: Terra Cognita				
lfd. Nummer:	1238	Fläche: in m ²	1195	Länge in m:	69
Bestandestyp:	0204 Streuobstbestand (Streuobstwiese/-weide, Obstbaumreihen)				
Charakteristik:					
	Bearbeiter: Terra Cognita				
lfd. Nummer:	1239	Fläche: in m ²	1542	Länge in m:	109
Bestandestyp:	0104 Laubwald/Laubholzforst				
Charakteristik:					
	Bearbeiter: Terra Cognita				
lfd. Nummer:	1240	Fläche: in m ²	30669	Länge in m:	474
Bestandestyp:	0103 Laub-Nadel-Mischwald/Laub-Nadelholz-Mischforst				
Charakteristik:					
	Bearbeiter: Terra Cognita				
lfd. Nummer:	1241	Fläche: in m ²	2264	Länge in m:	97
Bestandestyp:	0306 Neubewaldung/Aufforstung				
Charakteristik:					
	Bearbeiter: Terra Cognita				
lfd. Nummer:	1242	Fläche: in m ²	6823	Länge in m:	232
Bestandestyp:	0306 Neubewaldung/Aufforstung				
Charakteristik:					
	Bearbeiter: Terra Cognita				
lfd. Nummer:	1243	Fläche: in m ²	1858	Länge in m:	91
Bestandestyp:	0204 Streuobstbestand (Streuobstwiese/-weide, Obstbaumreihen)				
Charakteristik:					
	Bearbeiter: Terra Cognita				
lfd. Nummer:	1244	Fläche: in m ²	628	Länge in m:	50
Bestandestyp:	0204 Streuobstbestand (Streuobstwiese/-weide, Obstbaumreihen)				
Charakteristik:					
	Bearbeiter: Terra Cognita				
lfd. Nummer:	1245	Fläche: in m ²	760	Länge in m:	55
Bestandestyp:	0204 Streuobstbestand (Streuobstwiese/-weide, Obstbaumreihen)				
Charakteristik:					
	Bearbeiter: Terra Cognita				
lfd. Nummer:	1246	Fläche: in m ²	492	Länge in m:	45
Bestandestyp:	0401 Stehendes Gewässer				
Charakteristik:					
	Bearbeiter: Terra Cognita				
lfd. Nummer:	1247	Fläche: in m ²	88	Länge in m:	19
Bestandestyp:	0401 Stehendes Gewässer				
Charakteristik:					
	Bearbeiter: Terra Cognita				
lfd. Nummer:	1249	Fläche: in m ²	493	Länge in m:	55
Bestandestyp:	0401 Stehendes Gewässer				
Charakteristik:					
	Bearbeiter: Terra Cognita				

lfd. Nummer:	1250	Fläche: in m ²	3103	Länge in m:	249
Bestandestyp:	0202 Uferbegleitgehölz				
Charakteristik:					
	Bearbeiter: Terra Cognita				
lfd. Nummer:	1252	Fläche: in m ²	33586	Länge in m:	428
Bestandestyp:	0102 Nadelwald/Nadelholzforst				
Charakteristik:					
	Bearbeiter: Terra Cognita				
lfd. Nummer:	1253	Fläche: in m ²	14111	Länge in m:	561
Bestandestyp:	0202 Uferbegleitgehölz				
Charakteristik:	Erlenwald im Uferbereich zu Bach, baumdominiert, lückig, Baumschicht 2, Schwarz-Erle, Hänge-Birke, Krautschicht dicht, Seegras-Segge, Gewöhnliche Waldbinse, Große Brennessel, Anklänge an Erlenbruchwald				
	Bearbeiter: Terra Cognita				
lfd. Nummer:	1254	Fläche: in m ²	2435	Länge in m:	102
Bestandestyp:	0103 Laub-Nadel-Mischwald/Laub-Nadelholz-Mischforst				
Charakteristik:					
	Bearbeiter: Terra Cognita				
lfd. Nummer:	1255	Fläche: in m ²	678	Länge in m:	86
Bestandestyp:	0203 Heckenzug				
Charakteristik:					
	Bearbeiter: Terra Cognita				
lfd. Nummer:	1256	Fläche: in m ²	571	Länge in m:	49
Bestandestyp:	0203 Heckenzug				
Charakteristik:	Baumhecke aus vorwiegend Laubgehölzen				
	Bearbeiter: Terra Cognita				
lfd. Nummer:	1257	Fläche: in m ²	437	Länge in m:	78
Bestandestyp:	0203 Heckenzug				
Charakteristik:					
	Bearbeiter: Terra Cognita				
lfd. Nummer:	1258	Fläche: in m ²	1132	Länge in m:	97
Bestandestyp:	0204 Streuobstbestand (Streuobstwiese/-weide, Obstbaumreihen)				
Charakteristik:					
	Bearbeiter: Terra Cognita				
lfd. Nummer:	1259	Fläche: in m ²	501	Länge in m:	42
Bestandestyp:	0201 Kleinstwaldfläche ("Feldgehölz"), Gebüsch oder Baumgruppe unter 1000m²				
Charakteristik:	kleines, rundes Feldgehölz inmitten Fettwiese, Muldenlage, baumdominiert, Baumschicht 2, Schwarz-Erle, homogene Altersstruktur, Strauchschicht fehlt, Krautschicht Feuchtezeiger, Sumpf-Distel, Gewöhnliche Waldbinse, Torfmoose vorhanden				
	Bearbeiter: Terra Cognita				
lfd. Nummer:	1260	Fläche: in m ²	2565	Länge in m:	203
Bestandestyp:	0202 Uferbegleitgehölz				
Charakteristik:	Ufergehölz, klein, baumdominiert, Baumschicht 2, homogene Altersstruktur, Schwarz-Erlen, Strauchschicht nicht entwickelt, Krautschicht 100% deckend, Gewöhnlich-Waldbinse, Seegras-Segge, Anklänge an Erlenbruchwald				
	Bearbeiter: Terra Cognita				
lfd. Nummer:	1261	Fläche: in m ²	3788	Länge in m:	178
Bestandestyp:	0202 Uferbegleitgehölz				
Charakteristik:	Ufergehölz, klein, baumdominiert, Baumschicht 2, homogene Altersstruktur, Schwarz-Erlen, Strauchschicht nicht entwickelt, Krautschicht 100% deckend, Gewöhnlich-Waldbinse, Seegras-Segge, Anklänge an Erlenbruchwald				
	Bearbeiter: Terra Cognita				

lfd. Nummer: **1262** Fläche: in m² **2501** Länge in m: **130**
Bestandestyp: **0306 Neubewaldung/Aufforstung**
Charakteristik:

Bearbeiter: Terra Cognita

lfd. Nummer: **1263** Fläche: in m² **1100** Länge in m: **87**
Bestandestyp: **030301 Sukzessionsfläche des feuchten und nassen Extensivgrünlandes mit oder ohne jüngerem Gehölzaufwuchs**

Charakteristik: Sukzessionsfläche im Bachbereich, feucht bis nass, Gehölzaufwuchs Schwarz-Erle, div. Weidenarten, Hänge-Birke, vereinzelt einige Fichten, Strauchschicht nur spärlich entwickelt, Krautschicht gut ausgebildet, Gewöhnliche Waldbinse, Sumpf-Kratzdistel, Gewöhnlicher Gilbweiderich

Bearbeiter: Terra Cognita

lfd. Nummer: **1264** Fläche: in m² **756** Länge in m: **60**
Bestandestyp: **0204 Streuobstbestand (Streuobstwiese/-weide, Obstbaumreihen)**

Charakteristik:

Bearbeiter: Terra Cognita

lfd. Nummer: **1265** Fläche: in m² **208** Länge in m: **31**
Bestandestyp: **0201 Kleinstwaldfläche ("Feldgehölz"), Gebüsch oder Baumgruppe unter 1000m²**

Charakteristik: Feldgehölz, klein, baumdominiert, Baumschicht 2, Hänge-Birke, Robinie, lückig, Strauchschicht nur randlich ausgebildet, Unterwuchs eutroph

Bearbeiter: Terra Cognita

lfd. Nummer: **1266** Fläche: in m² **1539** Länge in m: **86**
Bestandestyp: **0204 Streuobstbestand (Streuobstwiese/-weide, Obstbaumreihen)**

Charakteristik:

Bearbeiter: Terra Cognita

lfd. Nummer: **1267** Fläche: in m² **2247** Länge in m: **99**
Bestandestyp: **0204 Streuobstbestand (Streuobstwiese/-weide, Obstbaumreihen)**

Charakteristik:

Bearbeiter: Terra Cognita

lfd. Nummer: **1268** Fläche: in m² **1718** Länge in m: **99**
Bestandestyp: **0204 Streuobstbestand (Streuobstwiese/-weide, Obstbaumreihen)**

Charakteristik:

Bearbeiter: Terra Cognita

lfd. Nummer: **1269** Fläche: in m² **1403** Länge in m: **93**
Bestandestyp: **0104 Laubwald/Laubholzforst**

Charakteristik:

Bearbeiter: Terra Cognita

lfd. Nummer: **1270** Fläche: in m² **23008** Länge in m: **380**
Bestandestyp: **0102 Nadelwald/Nadelholzforst**

Charakteristik:

Bearbeiter: Terra Cognita

lfd. Nummer: **1271** Fläche: in m² **45643** Länge in m: **1735**
Bestandestyp: **0202 Uferbegleitgehölz**

Charakteristik: Ufergehölz, baumdominiert, Baumschicht 1 und 2, Esche, Fichte, Schwarz-Erle, Hänge-Birke, lückig, lokal Ufersicherung vorhanden, Strauchschicht nur randlich ausgebildet, Hasel, Schwarz-Holunder, Unterwuchs eutroph (Große Brennessel, Gefleckte Taubnessel, Behaarter Kälberkropf, Gemeiner Gilbweiderich, Hain-Sternmiere), großteils schlecht ausgebildet, Gewässermorphologie großteils naturfern

Bearbeiter: Terra Cognita

lfd. Nummer: **1272** Fläche: in m² **2622** Länge in m: **115**
Bestandestyp: **0306 Neubewaldung/Aufforstung**

Charakteristik:

Bearbeiter: Terra Cognita

lfd. Nummer:	1273	Fläche: in m ²	858	Länge in m:	109
Bestandestyp:	0206 Baumreihe, Allee				
Charakteristik:					
	Bearbeiter: Terra Cognita				
lfd. Nummer:	1274	Fläche: in m ²	2518	Länge in m:	98
Bestandestyp:	0204 Streuobstbestand (Streuobstwiese/-weide, Obstbaumreihen)				
Charakteristik:					
	Bearbeiter: Terra Cognita				
lfd. Nummer:	1275	Fläche: in m ²	3088	Länge in m:	229
Bestandestyp:	0202 Uferbegleitgehölz				
Charakteristik:	Ufergehölz, einreihig, baumdominiert, Baumschicht 1, Esche, Fichte, Strauchschicht ausgebildet, Hasel, Unterwuchs Feuchte- und Nährstoffzeiger, Hain-Sternmiere, Große Brennnessel, Groß-Engelwurz, Giersch, Kohldistel, Himbeere, Fuchs-Hain-Greiskraut				
	Bearbeiter: Terra Cognita				
lfd. Nummer:	1276	Fläche: in m ²	3153	Länge in m:	161
Bestandestyp:	0204 Streuobstbestand (Streuobstwiese/-weide, Obstbaumreihen)				
Charakteristik:					
	Bearbeiter: Terra Cognita				
lfd. Nummer:	1277	Fläche: in m ²	34099	Länge in m:	440
Bestandestyp:	0102 Nadelwald/Nadelholzforst				
Charakteristik:					
	Bearbeiter: Terra Cognita				
lfd. Nummer:	1278	Fläche: in m ²	4866	Länge in m:	187
Bestandestyp:	0103 Laub-Nadel-Mischwald/Laub-Nadelholz-Mischforst				
Charakteristik:					
	Bearbeiter: Terra Cognita				
lfd. Nummer:	1279	Fläche: in m ²	11955	Länge in m:	339
Bestandestyp:	0102 Nadelwald/Nadelholzforst				
Charakteristik:					
	Bearbeiter: Terra Cognita				
lfd. Nummer:	1280	Fläche: in m ²	16845	Länge in m:	314
Bestandestyp:	0102 Nadelwald/Nadelholzforst				
Charakteristik:					
	Bearbeiter: Terra Cognita				
lfd. Nummer:	1281	Fläche: in m ²	10182	Länge in m:	206
Bestandestyp:	0102 Nadelwald/Nadelholzforst				
Charakteristik:					
	Bearbeiter: Terra Cognita				
lfd. Nummer:	1282	Fläche: in m ²	1113	Länge in m:	83
Bestandestyp:	0104 Laubwald/Laubholzforst				
Charakteristik:					
	Bearbeiter: Terra Cognita				
lfd. Nummer:	1283	Fläche: in m ²	1055	Länge in m:	66
Bestandestyp:	0102 Nadelwald/Nadelholzforst				
Charakteristik:					
	Bearbeiter: Terra Cognita				
lfd. Nummer:	1284	Fläche: in m ²	1071	Länge in m:	80
Bestandestyp:	0204 Streuobstbestand (Streuobstwiese/-weide, Obstbaumreihen)				
Charakteristik:					
	Bearbeiter: Terra Cognita				

lfd. Nummer:	1285	Fläche: in m ²	648	Länge in m:	53
Bestandestyp:	0204 Streuobstbestand (Streuobstwiese/-weide, Obstbaumreihen)				
Charakteristik:					
	Bearbeiter: Terra Cognita				
lfd. Nummer:	1286	Fläche: in m ²	4585	Länge in m:	175
Bestandestyp:	0204 Streuobstbestand (Streuobstwiese/-weide, Obstbaumreihen)				
Charakteristik:					
	Bearbeiter: Terra Cognita				
lfd. Nummer:	1287	Fläche: in m ²	189	Länge in m:	29
Bestandestyp:	0401 Stehendes Gewässer				
Charakteristik:					
	Bearbeiter: Terra Cognita				
lfd. Nummer:	1288	Fläche: in m ²	1542	Länge in m:	120
Bestandestyp:	0102 Nadelwald/Nadelholzforst				
Charakteristik:					
	Bearbeiter: Terra Cognita				
lfd. Nummer:	1289	Fläche: in m ²	1657	Länge in m:	168
Bestandestyp:	0104 Laubwald/Laubholzforst				
Charakteristik:					
	Bearbeiter: Terra Cognita				
lfd. Nummer:	1290	Fläche: in m ²	4353	Länge in m:	163
Bestandestyp:	0306 Neubewaldung/Aufforstung				
Charakteristik:					
	Bearbeiter: Terra Cognita				
lfd. Nummer:	1291	Fläche: in m ²	27316	Länge in m:	540
Bestandestyp:	0102 Nadelwald/Nadelholzforst				
Charakteristik:					
	Bearbeiter: Terra Cognita				
lfd. Nummer:	1293	Fläche: in m ²	199166	Länge in m:	2343
Bestandestyp:	0103 Laub-Nadel-Mischwald/Laub-Nadelholz-Mischforst				
Charakteristik:					
	Bearbeiter: Terra Cognita				
lfd. Nummer:	1297	Fläche: in m ²	137	Länge in m:	26
Bestandestyp:	0401 Stehendes Gewässer				
Charakteristik:					
	Bearbeiter: Terra Cognita				
lfd. Nummer:	1298	Fläche: in m ²	979	Länge in m:	85
Bestandestyp:	0104 Laubwald/Laubholzforst				
Charakteristik:					
	Bearbeiter: Terra Cognita				
lfd. Nummer:	1299	Fläche: in m ²	971	Länge in m:	71
Bestandestyp:	0204 Streuobstbestand (Streuobstwiese/-weide, Obstbaumreihen)				
Charakteristik:					
	Bearbeiter: Terra Cognita				
lfd. Nummer:	1300	Fläche: in m ²	2422	Länge in m:	108
Bestandestyp:	0204 Streuobstbestand (Streuobstwiese/-weide, Obstbaumreihen)				
Charakteristik:					
	Bearbeiter: Terra Cognita				

lfd. Nummer:	1301	Fläche: in m ²	390	Länge in m:	38
Bestandestyp:	0201 Kleinstwaldfläche ("Feldgehölz"), Gebüsch oder Baumgruppe unter 1000m²				
Charakteristik:	Feldgehölz mit vorwiegend Laubgehölz angrenzend an junge Aufforstung				
	Bearbeiter: Terra Cognita				
lfd. Nummer:	1302	Fläche: in m ²	800	Länge in m:	59
Bestandestyp:	0204 Streuobstbestand (Streuobstwiese/-weide, Obstbaumreihen)				
Charakteristik:					
	Bearbeiter: Terra Cognita				
lfd. Nummer:	1303	Fläche: in m ²	2212	Länge in m:	123
Bestandestyp:	0204 Streuobstbestand (Streuobstwiese/-weide, Obstbaumreihen)				
Charakteristik:					
	Bearbeiter: Terra Cognita				
lfd. Nummer:	1304	Fläche: in m ²	1272	Länge in m:	71
Bestandestyp:	0204 Streuobstbestand (Streuobstwiese/-weide, Obstbaumreihen)				
Charakteristik:					
	Bearbeiter: Terra Cognita				
lfd. Nummer:	1305	Fläche: in m ²	477	Länge in m:	66
Bestandestyp:	0203 Heckenzug				
Charakteristik:	ausgewachsene Baumhecke				
	Bearbeiter: Terra Cognita				
lfd. Nummer:	1306	Fläche: in m ²	999	Länge in m:	62
Bestandestyp:	0204 Streuobstbestand (Streuobstwiese/-weide, Obstbaumreihen)				
Charakteristik:					
	Bearbeiter: Terra Cognita				
lfd. Nummer:	1307	Fläche: in m ²	798	Länge in m:	54
Bestandestyp:	0204 Streuobstbestand (Streuobstwiese/-weide, Obstbaumreihen)				
Charakteristik:					
	Bearbeiter: Terra Cognita				
lfd. Nummer:	1308	Fläche: in m ²	229	Länge in m:	33
Bestandestyp:	0401 Stehendes Gewässer				
Charakteristik:					
	Bearbeiter: Terra Cognita				
lfd. Nummer:	1309	Fläche: in m ²	219	Länge in m:	29
Bestandestyp:	0401 Stehendes Gewässer				
Charakteristik:					
	Bearbeiter: Terra Cognita				
lfd. Nummer:	1310	Fläche: in m ²	12268	Länge in m:	478
Bestandestyp:	0103 Laub-Nadel-Mischwald/Laub-Nadelholz-Mischforst				
Charakteristik:					
	Bearbeiter: Terra Cognita				
lfd. Nummer:	1311	Fläche: in m ²	165	Länge in m:	35
Bestandestyp:	0202 Uferbegleitgehölz				
Charakteristik:	genaue Charakterisierung nicht möglich - unzugänglich				
	Bearbeiter: Terra Cognita				
lfd. Nummer:	1312	Fläche: in m ²	4024	Länge in m:	140
Bestandestyp:	0102 Nadelwald/Nadelholzforst				
Charakteristik:					
	Bearbeiter: Terra Cognita				

lfd. Nummer:	1313	Fläche: in m ²	3383	Länge in m:	122
Bestandestyp:	0204 Streuobstbestand (Streuobstwiese/-weide, Obstbaumreihen)				
Charakteristik:	Bearbeiter: Terra Cognita				
lfd. Nummer:	1314	Fläche: in m ²	2852	Länge in m:	113
Bestandestyp:	0204 Streuobstbestand (Streuobstwiese/-weide, Obstbaumreihen)				
Charakteristik:	Bearbeiter: Terra Cognita				
lfd. Nummer:	1315	Fläche: in m ²	2060	Länge in m:	107
Bestandestyp:	0204 Streuobstbestand (Streuobstwiese/-weide, Obstbaumreihen)				
Charakteristik:	Bearbeiter: Terra Cognita				
lfd. Nummer:	1316	Fläche: in m ²	5003	Länge in m:	194
Bestandestyp:	0204 Streuobstbestand (Streuobstwiese/-weide, Obstbaumreihen)				
Charakteristik:	Bearbeiter: Terra Cognita				
lfd. Nummer:	1317	Fläche: in m ²	1985	Länge in m:	134
Bestandestyp:	0204 Streuobstbestand (Streuobstwiese/-weide, Obstbaumreihen)				
Charakteristik:	Bearbeiter: Terra Cognita				
lfd. Nummer:	1318	Fläche: in m ²	864	Länge in m:	70
Bestandestyp:	0204 Streuobstbestand (Streuobstwiese/-weide, Obstbaumreihen)				
Charakteristik:	Bearbeiter: Terra Cognita				
lfd. Nummer:	1319	Fläche: in m ²	2241	Länge in m:	145
Bestandestyp:	0204 Streuobstbestand (Streuobstwiese/-weide, Obstbaumreihen)				
Charakteristik:	Bearbeiter: Terra Cognita				
lfd. Nummer:	1320	Fläche: in m ²	2567	Länge in m:	112
Bestandestyp:	0204 Streuobstbestand (Streuobstwiese/-weide, Obstbaumreihen)				
Charakteristik:	Bearbeiter: Terra Cognita				
lfd. Nummer:	1321	Fläche: in m ²	206427	Länge in m:	2941
Bestandestyp:	0103 Laub-Nadel-Mischwald/Laub-Nadelholz-Mischforst				
Charakteristik:	Bearbeiter: Terra Cognita				
lfd. Nummer:	1324	Fläche: in m ²	9136	Länge in m:	279
Bestandestyp:	0306 Neubewaldung/Aufforstung				
Charakteristik:	Bearbeiter: Terra Cognita				
lfd. Nummer:	1328	Fläche: in m ²	1128	Länge in m:	83
Bestandestyp:	0204 Streuobstbestand (Streuobstwiese/-weide, Obstbaumreihen)				
Charakteristik:	Bearbeiter: Terra Cognita				
lfd. Nummer:	1329	Fläche: in m ²	976	Länge in m:	74
Bestandestyp:	0201 Kleinstwaldfläche ("Feldgehölz"), Gebüsch oder Baumgruppe unter 1000m²				
Charakteristik:	größeres, halbmondförmiges Feldgehölz, baumdominiert, Baumschicht 1, Esche, Schwarz-Erle, Berg-Ahorn, dicht, homogene Altersstruktur, spärlich entwickelte Strauchschicht, Hasel und Schwarz-Holunder, Krautschicht spärlich ausgebildet, Große Brennnessel, Gefleckte Taubnessel, Gewöhnlicher Frauenfarn				
	Bearbeiter: Terra Cognita				

lfd. Nummer:	1331	Fläche: in m ²	1148	Länge in m:	78
Bestandestyp:	0306 Neubewaldung/Aufforstung				
Charakteristik:					
	Bearbeiter: Terra Cognita				
lfd. Nummer:	1332	Fläche: in m ²	1528	Länge in m:	81
Bestandestyp:	0103 Laub-Nadel-Mischwald/Laub-Nadelholz-Mischforst				
Charakteristik:					
	Bearbeiter: Terra Cognita				
lfd. Nummer:	1333	Fläche: in m ²	540	Länge in m:	57
Bestandestyp:	0306 Neubewaldung/Aufforstung				
Charakteristik:					
	Bearbeiter: Terra Cognita				
lfd. Nummer:	1334	Fläche: in m ²	3434	Länge in m:	126
Bestandestyp:	0103 Laub-Nadel-Mischwald/Laub-Nadelholz-Mischforst				
Charakteristik:					
	Bearbeiter: Terra Cognita				
lfd. Nummer:	1335	Fläche: in m ²	99481	Länge in m:	1971
Bestandestyp:	0103 Laub-Nadel-Mischwald/Laub-Nadelholz-Mischforst				
Charakteristik:					
	Bearbeiter: Terra Cognita				
lfd. Nummer:	1336	Fläche: in m ²	2494	Länge in m:	104
Bestandestyp:	0304 Sukzessionsfläche in ehemaligen Intensivgebieten				
Charakteristik:					
	Bearbeiter: Terra Cognita				
lfd. Nummer:	1337	Fläche: in m ²	2882	Länge in m:	159
Bestandestyp:	0103 Laub-Nadel-Mischwald/Laub-Nadelholz-Mischforst				
Charakteristik:					
	Bearbeiter: Terra Cognita				
lfd. Nummer:	1338	Fläche: in m ²	1822	Länge in m:	176
Bestandestyp:	0206 Baumreihe, Allee				
Charakteristik:					
	Bearbeiter: Terra Cognita				
lfd. Nummer:	1340	Fläche: in m ²	444	Länge in m:	42
Bestandestyp:	0401 Stehendes Gewässer				
Charakteristik:	Fischteich, nicht mehr bewirtschaftet, eutroph, starker Algenwuchs, Ufer nicht befestigt, Ufergehölz nur im östlichen Bereich ausgebildet, einzelne Hänge-Birken und Schwarz-Erlen, ansonsten Hochstaudengürtel, naturfern, Gewässeraufnahmepunkt 78				
	Bearbeiter: Terra Cognita				
lfd. Nummer:	1341	Fläche: in m ²	1671	Länge in m:	150
Bestandestyp:	0206 Baumreihe, Allee				
Charakteristik:					
	Bearbeiter: Terra Cognita				
lfd. Nummer:	1342	Fläche: in m ²	567	Länge in m:	57
Bestandestyp:	0203 Heckenzug				
Charakteristik:					
	Bearbeiter: Terra Cognita				
lfd. Nummer:	1343	Fläche: in m ²	3193	Länge in m:	116
Bestandestyp:	0204 Streuobstbestand (Streuobstwiese/-weide, Obstbaumreihen)				
Charakteristik:					
	Bearbeiter: Terra Cognita				

lfd. Nummer:	1344	Fläche: in m ²	1772	Länge in m:	94
Bestandestyp:	0204 Streuobstbestand (Streuobstwiese/-weide, Obstbaumreihen)				
Charakteristik:					
	Bearbeiter: Terra Cognita				
lfd. Nummer:	1345	Fläche: in m ²	1716	Länge in m:	97
Bestandestyp:	0204 Streuobstbestand (Streuobstwiese/-weide, Obstbaumreihen)				
Charakteristik:					
	Bearbeiter: Terra Cognita				
lfd. Nummer:	1346	Fläche: in m ²	389	Länge in m:	39
Bestandestyp:	0401 Stehendes Gewässer				
Charakteristik:	Schwimmteich, Ufer eingefasst, naturfern, Gewässeraufnahmepunkt 75				
	Bearbeiter: Terra Cognita				
lfd. Nummer:	1347	Fläche: in m ²	4476	Länge in m:	208
Bestandestyp:	0204 Streuobstbestand (Streuobstwiese/-weide, Obstbaumreihen)				
Charakteristik:					
	Bearbeiter: Terra Cognita				
lfd. Nummer:	1348	Fläche: in m ²	1713	Länge in m:	89
Bestandestyp:	0104 Laubwald/Laubholzforst				
Charakteristik:					
	Bearbeiter: Terra Cognita				
lfd. Nummer:	1350	Fläche: in m ²	1143	Länge in m:	93
Bestandestyp:	0202 Uferbegleitgehölz				
Charakteristik:	genaue Charakterisierung nicht möglich - unzugänglich				
	Bearbeiter: Terra Cognita				
lfd. Nummer:	1351	Fläche: in m ²	442	Länge in m:	42
Bestandestyp:	0401 Stehendes Gewässer				
Charakteristik:					
	Bearbeiter: Terra Cognita				
lfd. Nummer:	1352	Fläche: in m ²	1752	Länge in m:	85
Bestandestyp:	0204 Streuobstbestand (Streuobstwiese/-weide, Obstbaumreihen)				
Charakteristik:					
	Bearbeiter: Terra Cognita				
lfd. Nummer:	1353	Fläche: in m ²	20026	Länge in m:	315
Bestandestyp:	0103 Laub-Nadel-Mischwald/Laub-Nadelholz-Mischforst				
Charakteristik:					
	Bearbeiter: Terra Cognita				
lfd. Nummer:	1354	Fläche: in m ²	90453	Länge in m:	1253
Bestandestyp:	0103 Laub-Nadel-Mischwald/Laub-Nadelholz-Mischforst				
Charakteristik:					
	Bearbeiter: Terra Cognita				
lfd. Nummer:	1357	Fläche: in m ²	2780	Länge in m:	128
Bestandestyp:	0204 Streuobstbestand (Streuobstwiese/-weide, Obstbaumreihen)				
Charakteristik:					
	Bearbeiter: Terra Cognita				
lfd. Nummer:	1358	Fläche: in m ²	677	Länge in m:	53
Bestandestyp:	0204 Streuobstbestand (Streuobstwiese/-weide, Obstbaumreihen)				
Charakteristik:					
	Bearbeiter: Terra Cognita				

lfd. Nummer:	1359	Fläche: in m ²	921	Länge in m:	66
Bestandestyp:	0204 Streuobstbestand (Streuobstwiese/-weide, Obstbaumreihen)				
Charakteristik:	Bearbeiter: Terra Cognita				
lfd. Nummer:	1360	Fläche: in m ²	2021	Länge in m:	110
Bestandestyp:	0204 Streuobstbestand (Streuobstwiese/-weide, Obstbaumreihen)				
Charakteristik:	Bearbeiter: Terra Cognita				
lfd. Nummer:	1361	Fläche: in m ²	2831	Länge in m:	121
Bestandestyp:	0204 Streuobstbestand (Streuobstwiese/-weide, Obstbaumreihen)				
Charakteristik:	Bearbeiter: Terra Cognita				
lfd. Nummer:	1363	Fläche: in m ²	22823	Länge in m:	700
Bestandestyp:	0103 Laub-Nadel-Mischwald/Laub-Nadelholz-Mischforst				
Charakteristik:	Bearbeiter: Terra Cognita				
lfd. Nummer:	1364	Fläche: in m ²	1553	Länge in m:	91
Bestandestyp:	0306 Neubewaldung/Aufforstung				
Charakteristik:	Bearbeiter: Terra Cognita				
lfd. Nummer:	1365	Fläche: in m ²	590	Länge in m:	49
Bestandestyp:	0204 Streuobstbestand (Streuobstwiese/-weide, Obstbaumreihen)				
Charakteristik:	Bearbeiter: Terra Cognita				
lfd. Nummer:	1366	Fläche: in m ²	466	Länge in m:	43
Bestandestyp:	0306 Neubewaldung/Aufforstung				
Charakteristik:	Bearbeiter: Terra Cognita				
lfd. Nummer:	1367	Fläche: in m ²	563	Länge in m:	48
Bestandestyp:	0306 Neubewaldung/Aufforstung				
Charakteristik:	Bearbeiter: Terra Cognita				
lfd. Nummer:	1368	Fläche: in m ²	1476	Länge in m:	80
Bestandestyp:	0204 Streuobstbestand (Streuobstwiese/-weide, Obstbaumreihen)				
Charakteristik:	Bearbeiter: Terra Cognita				
lfd. Nummer:	1369	Fläche: in m ²	2644	Länge in m:	119
Bestandestyp:	0204 Streuobstbestand (Streuobstwiese/-weide, Obstbaumreihen)				
Charakteristik:	Bearbeiter: Terra Cognita				
lfd. Nummer:	1370	Fläche: in m ²	278737	Länge in m:	1887
Bestandestyp:	0102 Nadelwald/Nadelholzforst				
Charakteristik:	Bearbeiter: Terra Cognita				
lfd. Nummer:	1371	Fläche: in m ²	1312	Länge in m:	78
Bestandestyp:	0306 Neubewaldung/Aufforstung				
Charakteristik:	Bearbeiter: Terra Cognita				

lfd. Nummer:	1372	Fläche: in m ²	604	Länge in m:	49
Bestandestyp:	0204 Streuobstbestand (Streuobstwiese/-weide, Obstbaumreihen)				
Charakteristik:					
	Bearbeiter: Terra Cognita				
lfd. Nummer:	1373	Fläche: in m ²	1846	Länge in m:	93
Bestandestyp:	0204 Streuobstbestand (Streuobstwiese/-weide, Obstbaumreihen)				
Charakteristik:					
	Bearbeiter: Terra Cognita				
lfd. Nummer:	1374	Fläche: in m ²	19489	Länge in m:	305
Bestandestyp:	0102 Nadelwald/Nadelholzforst				
Charakteristik:					
	Bearbeiter: Terra Cognita				
lfd. Nummer:	1376	Fläche: in m ²	1879	Länge in m:	90
Bestandestyp:	0102 Nadelwald/Nadelholzforst				
Charakteristik:					
	Bearbeiter: Terra Cognita				
lfd. Nummer:	1377	Fläche: in m ²	3179	Länge in m:	119
Bestandestyp:	0102 Nadelwald/Nadelholzforst				
Charakteristik:					
	Bearbeiter: Terra Cognita				
lfd. Nummer:	1378	Fläche: in m ²	3261	Länge in m:	134
Bestandestyp:	0204 Streuobstbestand (Streuobstwiese/-weide, Obstbaumreihen)				
Charakteristik:					
	Bearbeiter: Terra Cognita				
lfd. Nummer:	1379	Fläche: in m ²	282	Länge in m:	44
Bestandestyp:	0401 Stehendes Gewässer				
Charakteristik:					
	Bearbeiter: Terra Cognita				
lfd. Nummer:	1380	Fläche: in m ²	567	Länge in m:	57
Bestandestyp:	0204 Streuobstbestand (Streuobstwiese/-weide, Obstbaumreihen)				
Charakteristik:					
	Bearbeiter: Terra Cognita				
lfd. Nummer:	1381	Fläche: in m ²	141584	Länge in m:	962
Bestandestyp:	0102 Nadelwald/Nadelholzforst				
Charakteristik:					
	Bearbeiter: Terra Cognita				
lfd. Nummer:	1382	Fläche: in m ²	355	Länge in m:	52
Bestandestyp:	0204 Streuobstbestand (Streuobstwiese/-weide, Obstbaumreihen)				
Charakteristik:					
	Bearbeiter: Terra Cognita				
lfd. Nummer:	1383	Fläche: in m ²	202	Länge in m:	30
Bestandestyp:	0401 Stehendes Gewässer				
Charakteristik:					
	Bearbeiter: Terra Cognita				
lfd. Nummer:	1384	Fläche: in m ²	216	Länge in m:	37
Bestandestyp:	0202 Uferbegleitgehölz				
Charakteristik:					
	Bearbeiter: Terra Cognita				

lfd. Nummer:	1385	Fläche: in m ²	383	Länge in m:	55
Bestandestyp:	0401 Stehendes Gewässer				
Charakteristik:					
	Bearbeiter: Terra Cognita				
lfd. Nummer:	1387	Fläche: in m ²	1192	Länge in m:	85
Bestandestyp:	0204 Streuobstbestand (Streuobstwiese/-weide, Obstbaumreihen)				
Charakteristik:					
	Bearbeiter: Terra Cognita				
lfd. Nummer:	1388	Fläche: in m ²	26277	Länge in m:	345
Bestandestyp:	0103 Laub-Nadel-Mischwald/Laub-Nadelholz-Mischforst				
Charakteristik:					
	Bearbeiter: Terra Cognita				
lfd. Nummer:	1389	Fläche: in m ²	984	Länge in m:	69
Bestandestyp:	0204 Streuobstbestand (Streuobstwiese/-weide, Obstbaumreihen)				
Charakteristik:					
	Bearbeiter: Terra Cognita				
lfd. Nummer:	1390	Fläche: in m ²	285	Länge in m:	37
Bestandestyp:	0204 Streuobstbestand (Streuobstwiese/-weide, Obstbaumreihen)				
Charakteristik:					
	Bearbeiter: Terra Cognita				
lfd. Nummer:	1391	Fläche: in m ²	1708	Länge in m:	104
Bestandestyp:	0204 Streuobstbestand (Streuobstwiese/-weide, Obstbaumreihen)				
Charakteristik:					
	Bearbeiter: Terra Cognita				
lfd. Nummer:	1392	Fläche: in m ²	958	Länge in m:	62
Bestandestyp:	0204 Streuobstbestand (Streuobstwiese/-weide, Obstbaumreihen)				
Charakteristik:					
	Bearbeiter: Terra Cognita				
lfd. Nummer:	1393	Fläche: in m ²	2718	Länge in m:	120
Bestandestyp:	0104 Laubwald/Laubholzforst				
Charakteristik:					
	Bearbeiter: Terra Cognita				
lfd. Nummer:	1394	Fläche: in m ²	219	Länge in m:	31
Bestandestyp:	0202 Uferbegleitgehölz				
Charakteristik:					
	Bearbeiter: Terra Cognita				
lfd. Nummer:	1395	Fläche: in m ²	1826	Länge in m:	115
Bestandestyp:	0204 Streuobstbestand (Streuobstwiese/-weide, Obstbaumreihen)				
Charakteristik:	keine genaue Charakterisierung möglich - unzugänglich				
	Bearbeiter: Terra Cognita				
lfd. Nummer:	1396	Fläche: in m ²	2671	Länge in m:	154
Bestandestyp:	0204 Streuobstbestand (Streuobstwiese/-weide, Obstbaumreihen)				
Charakteristik:					
	Bearbeiter: Terra Cognita				
lfd. Nummer:	1397	Fläche: in m ²	1257	Länge in m:	83
Bestandestyp:	0204 Streuobstbestand (Streuobstwiese/-weide, Obstbaumreihen)				
Charakteristik:					
	Bearbeiter: Terra Cognita				

lfd. Nummer: **1398** Fläche: in m² **1558** Länge in m: **102**
Bestandestyp: **0204 Streuobstbestand (Streuobstwiese/-weide, Obstbaumreihen)**
Charakteristik:

Bearbeiter: Terra Cognita

lfd. Nummer: **1399** Fläche: in m² **282** Länge in m: **34**
Bestandestyp: **0307 Feuchtes und nasses Extensivgrünland**
Charakteristik: kleiner Feuchtwiesenrest, feucht bis nass, Molinietum, lokal dominiert Gewöhnliche Waldbinse, sehr blüten- und insektenreich, ein- bis zweimähdig, mesotroph, artenreich, hochwertig, Krautschicht dicht deckend, Sumpf-Kratzdistel, Kohldistel, Pfeifengras, Flammenhahnenfuß, Teufelsabbiß, Bach-Aschenkraut, zwei Quellfassungen in Biotop

Bearbeiter: Terra Cognita

lfd. Nummer: **1400** Fläche: in m² **630** Länge in m: **93**
Bestandestyp: **0204 Streuobstbestand (Streuobstwiese/-weide, Obstbaumreihen)**
Charakteristik:

Bearbeiter: Terra Cognita

lfd. Nummer: **1401** Fläche: in m² **1083** Länge in m: **195**
Bestandestyp: **0206 Baumreihe, Allee**
Charakteristik:

Bearbeiter: Terra Cognita

lfd. Nummer: **1402** Fläche: in m² **736** Länge in m: **58**
Bestandestyp: **0201 Kleinstwaldfläche ("Feldgehölz"), Gebüsch oder Baumgruppe unter 1000m²**
Charakteristik: Feldgehölz auf Böschung, baumdominiert, Baumschicht 1, dicht bis lückig, Stiel-Eiche, Sal-Weide, Strauchschicht spärlich ausgebildet, Hasel, Krautschicht sehr unterschiedlich deckend, Brennessel, Giersch, Fuchs-Hain-Greiskraut

Bearbeiter: Terra Cognita

lfd. Nummer: **1403** Fläche: in m² **51411** Länge in m: **1128**
Bestandestyp: **0103 Laub-Nadel-Mischwald/Laub-Nadelholz-Mischforst**
Charakteristik:

Bearbeiter: Terra Cognita

lfd. Nummer: **1404** Fläche: in m² **474** Länge in m: **54**
Bestandestyp: **0203 Heckenzug**
Charakteristik:

Bearbeiter: Terra Cognita

lfd. Nummer: **1405** Fläche: in m² **1290** Länge in m: **70**
Bestandestyp: **0401 Stehendes Gewässer**
Charakteristik: Fischteich, intensiv bewirtschaftet, Ufer befestigt, mit kaum Ufergehölz, kleine Hütte am Ufer, naturfern, Gewässeraufnahmepunkt 74

Bearbeiter: Terra Cognita

lfd. Nummer: **1407** Fläche: in m² **28378** Länge in m: **480**
Bestandestyp: **0103 Laub-Nadel-Mischwald/Laub-Nadelholz-Mischforst**
Charakteristik:

Bearbeiter: Terra Cognita

lfd. Nummer: **1408** Fläche: in m² **5537** Länge in m: **245**
Bestandestyp: **030301 Sukzessionsfläche des feuchten und nassen Extensivgrünlandes mit oder ohne jüngerem Gehölzaufwuchs**
Charakteristik: Brache, feucht-nass, mit Gehölzaufwuchs und Bäumen, Silberweide, Zitterpappel, Schwarz-Erle, Krautschicht stark deckend, Gewöhnlicher Blutweiderich, Gewöhnliche Waldbinse, Kohldistel, hohes Potential

Bearbeiter: Terra Cognita

lfd. Nummer: **1409** Fläche: in m² **15487** Länge in m: **294**
Bestandestyp: **0103 Laub-Nadel-Mischwald/Laub-Nadelholz-Mischforst**
Charakteristik:

Bearbeiter: Terra Cognita

lfd. Nummer: **1410** Fläche: in m² **115807** Länge in m: **1380**
Bestandestyp: **0103 Laub-Nadel-Mischwald/Laub-Nadelholz-Mischforst**
Charakteristik:

Bearbeiter: Terra Cognita

lfd. Nummer: **1411** Fläche: in m² **1114** Länge in m: **64**
Bestandestyp: **0204 Streuobstbestand (Streuobstwiese/-weide, Obstbaumreihen)**
Charakteristik:

Bearbeiter: Terra Cognita

lfd. Nummer: **1412** Fläche: in m² **616** Länge in m: **56**
Bestandestyp: **0203 Heckenzug**
Charakteristik: ausgewachsene Baumhecke

Bearbeiter: Terra Cognita

lfd. Nummer: **1413** Fläche: in m² **119** Länge in m: **30**
Bestandestyp: **0401 Stehendes Gewässer**
Charakteristik:

Bearbeiter: Terra Cognita

lfd. Nummer: **1414** Fläche: in m² **370** Länge in m: **45**
Bestandestyp: **0204 Streuobstbestand (Streuobstwiese/-weide, Obstbaumreihen)**
Charakteristik:

Bearbeiter: Terra Cognita

lfd. Nummer: **1415** Fläche: in m² **3258** Länge in m: **207**
Bestandestyp: **0204 Streuobstbestand (Streuobstwiese/-weide, Obstbaumreihen)**
Charakteristik:

Bearbeiter: Terra Cognita

lfd. Nummer: **1416** Fläche: in m² **204** Länge in m: **29**
Bestandestyp: **0203 Heckenzug**
Charakteristik: ausgewachsene Baumhecke, lückig

Bearbeiter: Terra Cognita

lfd. Nummer: **1417** Fläche: in m² **204** Länge in m: **33**
Bestandestyp: **0203 Heckenzug**
Charakteristik: Baumhecke

Bearbeiter: Terra Cognita

lfd. Nummer: **1418** Fläche: in m² **3913** Länge in m: **196**
Bestandestyp: **030301 Sukzessionsfläche des feuchten und nassen Extensivgrünlandes mit oder ohne jüngerem Gehölzaufwuchs**

Charakteristik: trockengefallener Graben, Brache, Bereich Mitte feucht bis nass, Böschungsbereiche mager, Gehölzaufwuchs, Fichte, Esche, Krautschicht dicht deckend, lokal dominiert Große Brennessel, Gewöhnlicher Blutweiderich und Groß-Engelwurz

Bearbeiter: Terra Cognita

lfd. Nummer: **1419** Fläche: in m² **1415** Länge in m: **96**
Bestandestyp: **0204 Streuobstbestand (Streuobstwiese/-weide, Obstbaumreihen)**
Charakteristik:

Bearbeiter: Terra Cognita

lfd. Nummer: **1420** Fläche: in m² **1240** Länge in m: **89**
Bestandestyp: **0204 Streuobstbestand (Streuobstwiese/-weide, Obstbaumreihen)**
Charakteristik:

Bearbeiter: Terra Cognita

lfd. Nummer:	1421	Fläche: in m ²	38875	Länge in m:	544
Bestandestyp:	0103 Laub-Nadel-Mischwald/Laub-Nadelholz-Mischforst				
Charakteristik:					
	Bearbeiter: Terra Cognita				
lfd. Nummer:	1422	Fläche: in m ²	1585	Länge in m:	107
Bestandestyp:	0204 Streuobstbestand (Streuobstwiese/-weide, Obstbaumreihen)				
Charakteristik:					
	Bearbeiter: Terra Cognita				
lfd. Nummer:	1425	Fläche: in m ²	122324	Länge in m:	1796
Bestandestyp:	0103 Laub-Nadel-Mischwald/Laub-Nadelholz-Mischforst				
Charakteristik:					
	Bearbeiter: Terra Cognita				
lfd. Nummer:	1427	Fläche: in m ²	89917	Länge in m:	1071
Bestandestyp:	0103 Laub-Nadel-Mischwald/Laub-Nadelholz-Mischforst				
Charakteristik:					
	Bearbeiter: Terra Cognita				
lfd. Nummer:	1428	Fläche: in m ²	228901	Länge in m:	1185
Bestandestyp:	0102 Nadelwald/Nadelholzforst				
Charakteristik:					
	Bearbeiter: Terra Cognita				
lfd. Nummer:	1429	Fläche: in m ²	13377	Länge in m:	362
Bestandestyp:	0102 Nadelwald/Nadelholzforst				
Charakteristik:					
	Bearbeiter: Terra Cognita				
lfd. Nummer:	1430	Fläche: in m ²	871069	Länge in m:	3543
Bestandestyp:	0102 Nadelwald/Nadelholzforst				
Charakteristik:					
	Bearbeiter: Terra Cognita				
lfd. Nummer:	1431	Fläche: in m ²	314	Länge in m:	40
Bestandestyp:	0204 Streuobstbestand (Streuobstwiese/-weide, Obstbaumreihen)				
Charakteristik:					
	Bearbeiter: Terra Cognita				
lfd. Nummer:	1432	Fläche: in m ²	1520	Länge in m:	91
Bestandestyp:	0204 Streuobstbestand (Streuobstwiese/-weide, Obstbaumreihen)				
Charakteristik:					
	Bearbeiter: Terra Cognita				
lfd. Nummer:	1433	Fläche: in m ²	2097	Länge in m:	92
Bestandestyp:	0204 Streuobstbestand (Streuobstwiese/-weide, Obstbaumreihen)				
Charakteristik:					
	Bearbeiter: Terra Cognita				
lfd. Nummer:	1434	Fläche: in m ²	3407	Länge in m:	160
Bestandestyp:	0204 Streuobstbestand (Streuobstwiese/-weide, Obstbaumreihen)				
Charakteristik:					
	Bearbeiter: Terra Cognita				
lfd. Nummer:	1435	Fläche: in m ²	882	Länge in m:	68
Bestandestyp:	0204 Streuobstbestand (Streuobstwiese/-weide, Obstbaumreihen)				
Charakteristik:					
	Bearbeiter: Terra Cognita				

lfd. Nummer:	1436	Fläche: in m ²	91	Länge in m:	20
Bestandestyp:	0204 Streuobstbestand (Streuobstwiese/-weide, Obstbaumreihen)				
Charakteristik:					
	Bearbeiter: Terra Cognita				
lfd. Nummer:	1437	Fläche: in m ²	888	Länge in m:	75
Bestandestyp:	0204 Streuobstbestand (Streuobstwiese/-weide, Obstbaumreihen)				
Charakteristik:					
	Bearbeiter: Terra Cognita				
lfd. Nummer:	1438	Fläche: in m ²	922	Länge in m:	71
Bestandestyp:	0204 Streuobstbestand (Streuobstwiese/-weide, Obstbaumreihen)				
Charakteristik:					
	Bearbeiter: Terra Cognita				
lfd. Nummer:	1439	Fläche: in m ²	1376	Länge in m:	125
Bestandestyp:	0204 Streuobstbestand (Streuobstwiese/-weide, Obstbaumreihen)				
Charakteristik:					
	Bearbeiter: Terra Cognita				
lfd. Nummer:	1441	Fläche: in m ²	195	Länge in m:	27
Bestandestyp:	0201 Kleinstwaldfläche ("Feldgehölz"), Gebüsch oder Baumgruppe unter 1000m²				
Charakteristik:	kleine Laubbaumgruppe (keine weitere charakterisierung möglich - unzugänglich)				
	Bearbeiter: Terra Cognita				
lfd. Nummer:	1442	Fläche: in m ²	1140	Länge in m:	105
Bestandestyp:	0204 Streuobstbestand (Streuobstwiese/-weide, Obstbaumreihen)				
Charakteristik:					
	Bearbeiter: Terra Cognita				
lfd. Nummer:	1462	Fläche: in m ²	950	Länge in m:	74
Bestandestyp:	0204 Streuobstbestand (Streuobstwiese/-weide, Obstbaumreihen)				
Charakteristik:					
	Bearbeiter: Terra Cognita				
lfd. Nummer:	1464	Fläche: in m ²	103	Länge in m:	19
Bestandestyp:	0203 Heckenzug				
Charakteristik:					
	Bearbeiter: Terra Cognita				
lfd. Nummer:	1465	Fläche: in m ²	930	Länge in m:	60
Bestandestyp:	0103 Laub-Nadel-Mischwald/Laub-Nadelholz-Mischforst				
Charakteristik:					
	Bearbeiter: Terra Cognita				
lfd. Nummer:	1469	Fläche: in m ²	226	Länge in m:	37
Bestandestyp:	0204 Streuobstbestand (Streuobstwiese/-weide, Obstbaumreihen)				
Charakteristik:					
	Bearbeiter: Terra Cognita				
lfd. Nummer:	1472	Fläche: in m ²	356	Länge in m:	40
Bestandestyp:	0203 Heckenzug				
Charakteristik:					
	Bearbeiter: Terra Cognita				
lfd. Nummer:	1473	Fläche: in m ²	264	Länge in m:	44
Bestandestyp:	0203 Heckenzug				
Charakteristik:					
	Bearbeiter: Terra Cognita				

lfd. Nummer:	1474	Fläche: in m ²	2014	Länge in m:	146
Bestandestyp:	0204 Streuobstbestand (Streuobstwiese/-weide, Obstbaumreihen)				
Charakteristik:	Bearbeiter: Terra Cognita				
lfd. Nummer:	1475	Fläche: in m ²	330	Länge in m:	62
Bestandestyp:	0204 Streuobstbestand (Streuobstwiese/-weide, Obstbaumreihen)				
Charakteristik:	Bearbeiter: Terra Cognita				
lfd. Nummer:	1476	Fläche: in m ²	886	Länge in m:	62
Bestandestyp:	0204 Streuobstbestand (Streuobstwiese/-weide, Obstbaumreihen)				
Charakteristik:	Bearbeiter: Terra Cognita				
lfd. Nummer:	1477	Fläche: in m ²	253	Länge in m:	44
Bestandestyp:	0206 Baumreihe, Allee				
Charakteristik:	Bearbeiter: Terra Cognita				
lfd. Nummer:	1478	Fläche: in m ²	437	Länge in m:	48
Bestandestyp:	0204 Streuobstbestand (Streuobstwiese/-weide, Obstbaumreihen)				
Charakteristik:	Bearbeiter: Terra Cognita				
lfd. Nummer:	1479	Fläche: in m ²	612	Länge in m:	63
Bestandestyp:	0203 Heckenzug				
Charakteristik:	Bearbeiter: Terra Cognita				
lfd. Nummer:	1480	Fläche: in m ²	1390	Länge in m:	98
Bestandestyp:	0203 Heckenzug				
Charakteristik:	Bearbeiter: Terra Cognita				
lfd. Nummer:	1481	Fläche: in m ²	1115	Länge in m:	76
Bestandestyp:	0204 Streuobstbestand (Streuobstwiese/-weide, Obstbaumreihen)				
Charakteristik:	Bearbeiter: Terra Cognita				
lfd. Nummer:	1482	Fläche: in m ²	8916	Länge in m:	538
Bestandestyp:	0202 Uferbegleitgehölz				
Charakteristik:	Ufergehölz einreihig, baumdominiert, Baumschicht 1, v.a. Schwarz-Erle, Hänge-Birke und Esche, in der Strauchschicht diverse Weidenarten und Haselsträucher, im Unterwuchs Arten der feuchten, nährstoffreichen Wiesen (Seegrass-Segge, Gewöhnlicher Blutweiderich, Groß-Mädesüß, Hain-Sternmiere), sowie typische Nährstoffzeiger (Große Brennessel, Gewöhnlicher Bärenklau, Giersch), Krautschicht lückig bis dicht, Ufergehölz gut ausgebildet, lokale Einbauten/Ufersicherungen vorhanden				
	Bearbeiter: Terra Cognita				
lfd. Nummer:	1483	Fläche: in m ²	819	Länge in m:	77
Bestandestyp:	0201 Kleinstwaldfläche ("Feldgehölz"), Gebüsch oder Baumgruppe unter 1000m²				
Charakteristik:	kleines Feldgehölz aus Laubholzarten im Siedlungsbereich, Zitterpappel, Stiel-Eiche, Birke, licht, Krautschicht eutroph				
	Bearbeiter: Terra Cognita				
lfd. Nummer:	1484	Fläche: in m ²	669	Länge in m:	62
Bestandestyp:	0204 Streuobstbestand (Streuobstwiese/-weide, Obstbaumreihen)				
Charakteristik:	Bearbeiter: Terra Cognita				

lfd. Nummer:	1486	Fläche: in m ²	685	Länge in m:	54
Bestandestyp:	0204 Streuobstbestand (Streuobstwiese/-weide, Obstbaumreihen)				
Charakteristik:					
	Bearbeiter: Terra Cognita				
lfd. Nummer:	1487	Fläche: in m ²	522	Länge in m:	85
Bestandestyp:	0203 Heckenzug				
Charakteristik:					
	Bearbeiter: Terra Cognita				
lfd. Nummer:	1496	Fläche: in m ²	1191	Länge in m:	80
Bestandestyp:	0204 Streuobstbestand (Streuobstwiese/-weide, Obstbaumreihen)				
Charakteristik:					
	Bearbeiter: Terra Cognita				
lfd. Nummer:	1497	Fläche: in m ²	1164	Länge in m:	89
Bestandestyp:	0204 Streuobstbestand (Streuobstwiese/-weide, Obstbaumreihen)				
Charakteristik:					
	Bearbeiter: Terra Cognita				
lfd. Nummer:	1511	Fläche: in m ²	275	Länge in m:	32
Bestandestyp:	0204 Streuobstbestand (Streuobstwiese/-weide, Obstbaumreihen)				
Charakteristik:					
	Bearbeiter: Terra Cognita				
lfd. Nummer:	1512	Fläche: in m ²	1865	Länge in m:	84
Bestandestyp:	0204 Streuobstbestand (Streuobstwiese/-weide, Obstbaumreihen)				
Charakteristik:					
	Bearbeiter: Terra Cognita				
lfd. Nummer:	1513	Fläche: in m ²	1219	Länge in m:	100
Bestandestyp:	0204 Streuobstbestand (Streuobstwiese/-weide, Obstbaumreihen)				
Charakteristik:					
	Bearbeiter: Terra Cognita				
lfd. Nummer:	1518	Fläche: in m ²	362	Länge in m:	41
Bestandestyp:	0401 Stehendes Gewässer				
Charakteristik:	naturferner Schwimmteich, lokal Schilf und Groß-Rohrkolben im Uferbereich, Gewässeraufnahmepunkt 73				
	Bearbeiter: Terra Cognita				
lfd. Nummer:	1519	Fläche: in m ²	316	Länge in m:	37
Bestandestyp:	0401 Stehendes Gewässer				
Charakteristik:					
	Bearbeiter: Terra Cognita				
lfd. Nummer:	1543	Fläche: in m ²	31568	Länge in m:	392
Bestandestyp:	0306 Neubewaldung/Aufforstung				
Charakteristik:					
	Bearbeiter: Terra Cognita				
lfd. Nummer:	1544	Fläche: in m ²	6650	Länge in m:	241
Bestandestyp:	0306 Neubewaldung/Aufforstung				
Charakteristik:					
	Bearbeiter: Terra Cognita				
lfd. Nummer:	1548	Fläche: in m ²	4213	Länge in m:	126
Bestandestyp:	0306 Neubewaldung/Aufforstung				
Charakteristik:					
	Bearbeiter: Terra Cognita				

lfd. Nummer:	1549	Fläche: in m ²	1342	Länge in m:	102
Bestandestyp:	0104 Laubwald/Laubholzforst				
Charakteristik:	Laubwald als Uferbegleitgehölz von Teich				
	Bearbeiter: Terra Cognita				
lfd. Nummer:	1553	Fläche: in m ²	3120	Länge in m:	126
Bestandestyp:	0306 Neubewaldung/Aufforstung				
Charakteristik:					
	Bearbeiter: Terra Cognita				
lfd. Nummer:	1554	Fläche: in m ²	2913	Länge in m:	126
Bestandestyp:	0306 Neubewaldung/Aufforstung				
Charakteristik:					
	Bearbeiter: Terra Cognita				
lfd. Nummer:	1555	Fläche: in m ²	11454	Länge in m:	382
Bestandestyp:	0103 Laub-Nadel-Mischwald/Laub-Nadelholz-Mischforst				
Charakteristik:					
	Bearbeiter: Terra Cognita				
lfd. Nummer:	1556	Fläche: in m ²	2950	Länge in m:	108
Bestandestyp:	0306 Neubewaldung/Aufforstung				
Charakteristik:					
	Bearbeiter: Terra Cognita				
lfd. Nummer:	1557	Fläche: in m ²	332	Länge in m:	35
Bestandestyp:	0201 Kleinstwaldfläche ("Feldgehölz"), Gebüsch oder Baumgruppe unter 1000m²				
Charakteristik:	Feldgehölz liegt im geschlossenen Siedlungsgebiet - keine weitere Charakterisierung				
	Bearbeiter: Terra Cognita				
lfd. Nummer:	1558	Fläche: in m ²	866	Länge in m:	62
Bestandestyp:	0204 Streuobstbestand (Streuobstwiese/-weide, Obstbaumreihen)				
Charakteristik:					
	Bearbeiter: Terra Cognita				
lfd. Nummer:	1559	Fläche: in m ²	171	Länge in m:	31
Bestandestyp:	0203 Heckenzug				
Charakteristik:					
	Bearbeiter: Terra Cognita				
lfd. Nummer:	1560	Fläche: in m ²	1755	Länge in m:	103
Bestandestyp:	0306 Neubewaldung/Aufforstung				
Charakteristik:					
	Bearbeiter: Terra Cognita				
lfd. Nummer:	1561	Fläche: in m ²	1315	Länge in m:	78
Bestandestyp:	0306 Neubewaldung/Aufforstung				
Charakteristik:					
	Bearbeiter: Terra Cognita				
lfd. Nummer:	1562	Fläche: in m ²	425	Länge in m:	56
Bestandestyp:	0306 Neubewaldung/Aufforstung				
Charakteristik:					
	Bearbeiter: Terra Cognita				
lfd. Nummer:	1564	Fläche: in m ²	712	Länge in m:	108
Bestandestyp:	0203 Heckenzug				
Charakteristik:					
	Bearbeiter: Terra Cognita				

lfd. Nummer:	1565	Fläche: in m ²	1199	Länge in m:	65
Bestandestyp:	0204 Streuobstbestand (Streuobstwiese/-weide, Obstbaumreihen)				
Charakteristik:					
	Bearbeiter: Terra Cognita				
lfd. Nummer:	1566	Fläche: in m ²	599	Länge in m:	56
Bestandestyp:	0206 Baumreihe, Allee				
Charakteristik:					
	Bearbeiter: Terra Cognita				
lfd. Nummer:	1569	Fläche: in m ²	815	Länge in m:	60
Bestandestyp:	0306 Neubewaldung/Aufforstung				
Charakteristik:					
	Bearbeiter: Terra Cognita				
lfd. Nummer:	1570	Fläche: in m ²	9597	Länge in m:	317
Bestandestyp:	0306 Neubewaldung/Aufforstung				
Charakteristik:					
	Bearbeiter: Terra Cognita				
lfd. Nummer:	1571	Fläche: in m ²	4396	Länge in m:	143
Bestandestyp:	0306 Neubewaldung/Aufforstung				
Charakteristik:					
	Bearbeiter: Terra Cognita				
lfd. Nummer:	1572	Fläche: in m ²	9120	Länge in m:	197
Bestandestyp:	0306 Neubewaldung/Aufforstung				
Charakteristik:					
	Bearbeiter: Terra Cognita				
lfd. Nummer:	1573	Fläche: in m ²	1475	Länge in m:	81
Bestandestyp:	0306 Neubewaldung/Aufforstung				
Charakteristik:					
	Bearbeiter: Terra Cognita				
lfd. Nummer:	1574	Fläche: in m ²	1128	Länge in m:	70
Bestandestyp:	0306 Neubewaldung/Aufforstung				
Charakteristik:					
	Bearbeiter: Terra Cognita				
lfd. Nummer:	1575	Fläche: in m ²	20347	Länge in m:	780
Bestandestyp:	0306 Neubewaldung/Aufforstung				
Charakteristik:					
	Bearbeiter: Terra Cognita				
lfd. Nummer:	1577	Fläche: in m ²	1482	Länge in m:	90
Bestandestyp:	0204 Streuobstbestand (Streuobstwiese/-weide, Obstbaumreihen)				
Charakteristik:					
	Bearbeiter: Terra Cognita				
lfd. Nummer:	1578	Fläche: in m ²	595	Länge in m:	72
Bestandestyp:	0203 Heckenzug				
Charakteristik:					
	Bearbeiter: Terra Cognita				
lfd. Nummer:	1579	Fläche: in m ²	503	Länge in m:	45
Bestandestyp:	0201 Kleinstwaldfläche ("Feldgehölz"), Gebüsch oder Baumgruppe unter 1000m²				
Charakteristik:	Feldgehölz, klein, Baumschicht 2, baumdominiert, Hänge-Birke, lückig, Strauchschicht nur randlich ausgebildet, Unterwuchs eutroph				
	Bearbeiter: Terra Cognita				

lfd. Nummer:	1580	Fläche: in m ²	3315	Länge in m:	124
Bestandestyp:	0306 Neubewaldung/Aufforstung				
Charakteristik:					
	Bearbeiter: Terra Cognita				
lfd. Nummer:	1582	Fläche: in m ²	5679	Länge in m:	218
Bestandestyp:	0306 Neubewaldung/Aufforstung				
Charakteristik:					
	Bearbeiter: Terra Cognita				
lfd. Nummer:	1586	Fläche: in m ²	16620	Länge in m:	361
Bestandestyp:	0306 Neubewaldung/Aufforstung				
Charakteristik:					
	Bearbeiter: Terra Cognita				
lfd. Nummer:	1587	Fläche: in m ²	728	Länge in m:	51
Bestandestyp:	0306 Neubewaldung/Aufforstung				
Charakteristik:					
	Bearbeiter: Terra Cognita				
lfd. Nummer:	1588	Fläche: in m ²	1610	Länge in m:	113
Bestandestyp:	0306 Neubewaldung/Aufforstung				
Charakteristik:					
	Bearbeiter: Terra Cognita				
lfd. Nummer:	1589	Fläche: in m ²	830	Länge in m:	79
Bestandestyp:	0306 Neubewaldung/Aufforstung				
Charakteristik:					
	Bearbeiter: Terra Cognita				
lfd. Nummer:	1592	Fläche: in m ²	5912	Länge in m:	199
Bestandestyp:	0306 Neubewaldung/Aufforstung				
Charakteristik:					
	Bearbeiter: Terra Cognita				
lfd. Nummer:	1593	Fläche: in m ²	599	Länge in m:	50
Bestandestyp:	0401 Stehendes Gewässer				
Charakteristik:	Fischtteich, intensiv bewirtschaftet, Ufer befestigt, keine Makrophyten, naturfern, Gewässeraufnahmepunkt 86				
	Bearbeiter: Terra Cognita				
lfd. Nummer:	1594	Fläche: in m ²	711	Länge in m:	61
Bestandestyp:	0306 Neubewaldung/Aufforstung				
Charakteristik:					
	Bearbeiter: Terra Cognita				
lfd. Nummer:	1595	Fläche: in m ²	6513	Länge in m:	166
Bestandestyp:	0204 Streuobstbestand (Streuobstwiese/-weide, Obstbaumreihen)				
Charakteristik:					
	Bearbeiter: Terra Cognita				
lfd. Nummer:	1596	Fläche: in m ²	6651	Länge in m:	265
Bestandestyp:	0204 Streuobstbestand (Streuobstwiese/-weide, Obstbaumreihen)				
Charakteristik:					
	Bearbeiter: Terra Cognita				
lfd. Nummer:	1597	Fläche: in m ²	1991	Länge in m:	111
Bestandestyp:	0306 Neubewaldung/Aufforstung				
Charakteristik:					
	Bearbeiter: Terra Cognita				

lfd. Nummer:	1598	Fläche: in m ²	840	Länge in m:	65
Bestandestyp:	0306 Neubewaldung/Aufforstung				
Charakteristik:					
	Bearbeiter: Terra Cognita				
lfd. Nummer:	1599	Fläche: in m ²	758	Länge in m:	65
Bestandestyp:	0306 Neubewaldung/Aufforstung				
Charakteristik:					
	Bearbeiter: Terra Cognita				
lfd. Nummer:	1600	Fläche: in m ²	3209	Länge in m:	146
Bestandestyp:	0306 Neubewaldung/Aufforstung				
Charakteristik:					
	Bearbeiter: Terra Cognita				
lfd. Nummer:	1601	Fläche: in m ²	258	Länge in m:	35
Bestandestyp:	0401 Stehendes Gewässer				
Charakteristik:					
	Bearbeiter: Terra Cognita				
lfd. Nummer:	1603	Fläche: in m ²	465	Länge in m:	48
Bestandestyp:	0204 Streuobstbestand (Streuobstwiese/-weide, Obstbaumreihen)				
Charakteristik:					
	Bearbeiter: Terra Cognita				
lfd. Nummer:	1604	Fläche: in m ²	529	Länge in m:	48
Bestandestyp:	0204 Streuobstbestand (Streuobstwiese/-weide, Obstbaumreihen)				
Charakteristik:					
	Bearbeiter: Terra Cognita				
lfd. Nummer:	1605	Fläche: in m ²	446	Länge in m:	41
Bestandestyp:	0204 Streuobstbestand (Streuobstwiese/-weide, Obstbaumreihen)				
Charakteristik:					
	Bearbeiter: Terra Cognita				
lfd. Nummer:	1606	Fläche: in m ²	1247	Länge in m:	93
Bestandestyp:	0306 Neubewaldung/Aufforstung				
Charakteristik:					
	Bearbeiter: Terra Cognita				
lfd. Nummer:	1607	Fläche: in m ²	513	Länge in m:	68
Bestandestyp:	0306 Neubewaldung/Aufforstung				
Charakteristik:					
	Bearbeiter: Terra Cognita				
lfd. Nummer:	1608	Fläche: in m ²	1907	Länge in m:	112
Bestandestyp:	0306 Neubewaldung/Aufforstung				
Charakteristik:					
	Bearbeiter: Terra Cognita				
lfd. Nummer:	1609	Fläche: in m ²	5200	Länge in m:	266
Bestandestyp:	0306 Neubewaldung/Aufforstung				
Charakteristik:					
	Bearbeiter: Terra Cognita				
lfd. Nummer:	1610	Fläche: in m ²	4446	Länge in m:	133
Bestandestyp:	0306 Neubewaldung/Aufforstung				
Charakteristik:					
	Bearbeiter: Terra Cognita				

lfd. Nummer:	1612	Fläche: in m ²	580	Länge in m:	49
Bestandestyp:	0306 Neubewaldung/Aufforstung				
Charakteristik:					
	Bearbeiter: Terra Cognita				
lfd. Nummer:	1613	Fläche: in m ²	308	Länge in m:	36
Bestandestyp:	0204 Streuobstbestand (Streuobstwiese/-weide, Obstbaumreihen)				
Charakteristik:					
	Bearbeiter: Terra Cognita				
lfd. Nummer:	1614	Fläche: in m ²	600	Länge in m:	62
Bestandestyp:	0204 Streuobstbestand (Streuobstwiese/-weide, Obstbaumreihen)				
Charakteristik:					
	Bearbeiter: Terra Cognita				
lfd. Nummer:	1615	Fläche: in m ²	867	Länge in m:	76
Bestandestyp:	0204 Streuobstbestand (Streuobstwiese/-weide, Obstbaumreihen)				
Charakteristik:					
	Bearbeiter: Terra Cognita				
lfd. Nummer:	1617	Fläche: in m ²	612	Länge in m:	59
Bestandestyp:	0204 Streuobstbestand (Streuobstwiese/-weide, Obstbaumreihen)				
Charakteristik:					
	Bearbeiter: Terra Cognita				
lfd. Nummer:	1623	Fläche: in m ²	123	Länge in m:	34
Bestandestyp:	0203 Heckenzug				
Charakteristik:					
	Bearbeiter: Terra Cognita				
lfd. Nummer:	1624	Fläche: in m ²	8423	Länge in m:	250
Bestandestyp:	030301 Sukzessionsfläche des feuchten und nassen Extensivgrünlandes mit oder ohne jüngerem Gehölzaufwuchs				
Charakteristik:	Feucht-Nassbrache mit Gehölzaufwuchs (Esche), dicht, hochwüchsig, eutroph, in der Krautschicht dominieren Scirpus sylvaticus (Gewöhnliche Waldbinse), Lythrum salicaria (Gewöhnlicher Blutweiderich), Cirsium arvense (Acker-Kratzdistel), hohes Potential				
	Bearbeiter: Terra Cognita				
lfd. Nummer:	1625	Fläche: in m ²	5165	Länge in m:	336
Bestandestyp:	0202 Uferbegleitgehölz				
Charakteristik:	Ufergehölz eines sehr kleinen Baches, einreihig, Baumschicht 1 und 2, mit Esche und Schwarz-Erle, geschlossen, Strauchschicht teilweise vorhanden mit Hasel und Sal-Weide, eutropher, lückiger Unterwuchs				
	Bearbeiter: Terra Cognita				
lfd. Nummer:	1626	Fläche: in m ²	13827	Länge in m:	644
Bestandestyp:	0310 Grünland-Sondernutzung				
Charakteristik:	Grünland Sondernutzung: SO intensiv bewirtschaftete Pferdekoppel				
	Bearbeiter: Terra Cognita				
lfd. Nummer:	1627	Fläche: in m ²	1489	Länge in m:	87
Bestandestyp:	030301 Sukzessionsfläche des feuchten und nassen Extensivgrünlandes mit oder ohne jüngerem Gehölzaufwuchs				
Charakteristik:	Brache mit jungem Gehölzaufwuchs, im ebenem, bachnahe Bereich vor allem mit Schwarz-Erle und Fichte, im Böschungsbereich vor allem mit Esche und Bergahorn, Krautschicht dicht, hochwüchsig, eutroph, Seegrass-Segge (Carex brizoides), Große Brennnessel (Urtica dioica), Wiesen-Labkraut (Galium album), Gewöhnliche Waldbinse (Scirpus sylvaticus), Kohldistel (Cirsium oleraceum)				
	Bearbeiter: Terra Cognita				
lfd. Nummer:	1628	Fläche: in m ²	815	Länge in m:	56
Bestandestyp:	0306 Neubewaldung/Aufforstung				
Charakteristik:					
	Bearbeiter: Terra Cognita				

lfd. Nummer:	1629	Fläche: in m ²	2122	Länge in m:	115
Bestandestyp:	0204 Streuobstbestand (Streuobstwiese/-weide, Obstbaumreihen)				
Charakteristik:					
	Bearbeiter: Terra Cognita				
lfd. Nummer:	1630	Fläche: in m ²	784	Länge in m:	55
Bestandestyp:	0401 Stehendes Gewässer				
Charakteristik:	Forellenteich in Fettwiese, intensiv bewirtschaftet, tief, mit Zu und Abfluss, naturfern				
	Bearbeiter: Terra Cognita				
lfd. Nummer:	1631	Fläche: in m ²	1587	Länge in m:	91
Bestandestyp:	0307 Feuchtes und nasses Extensivgrünland				
Charakteristik:	kleine Feuchtwiese, hochwertig, zum Aufnahmezeitpunkt gemäht, mit Torfmoosen und Rote Liste Arten wie Fieberklee im Grabenbereich, ansonsten Sumpf-Kratzdistel, Gewöhnliche Waldbinse, Blutwurz, Krautschicht 100% deckend, Quellfassung im Biotop				
	Bearbeiter: Terra Cognita				
lfd. Nummer:	1632	Fläche: in m ²	129	Länge in m:	22
Bestandestyp:	0401 Stehendes Gewässer				
Charakteristik:	kleiner Fischteich, bewirtschaftet, Ufervegetation Hochstauden und einzelne Schwarz-Erlen, Ufer nicht befestigt, Zu- und Abfluß vorhanden, naturnah, Gewässeraufnahmepunkt 116				
	Bearbeiter: Terra Cognita				
lfd. Nummer:	1633	Fläche: in m ²	1260	Länge in m:	80
Bestandestyp:	030802 Mesophile, "bunte" Fettwiese und die meisten Magerrasen, -weiden				
Charakteristik:	Magerböschung mit trockenheitsliebenden Arten, blütenreich, hochwertig, Krautschicht dicht bis lückig, Gemeiner Hornklee, Zittergras, Wiesen-Margerite, Wiesen-Fockenblume				
	Bearbeiter: Terra Cognita				
lfd. Nummer:	1634	Fläche: in m ²	3310	Länge in m:	122
Bestandestyp:	0306 Neubewaldung/Aufforstung				
Charakteristik:					
	Bearbeiter: Terra Cognita				
lfd. Nummer:	1635	Fläche: in m ²	8191	Länge in m:	280
Bestandestyp:	0307 Feuchtes und nasses Extensivgrünland				
Charakteristik:	wechselfeuchte Wiese, nur noch zum Teil bewirtschaftet (nördlicher Teil), noch kein Gehölzaufwuchs, inhomogene Fläche, Zentrum ist größere Adlerflur, lokal dominiert auch Seegrass-Segge, teilweise Hochstauden dominant, nördlicher Bereich mager ansonsten nährstoffreich, mit Heide-Nelke, Vogel-Wicke, Glatthafer, Betonie, im mittlerem, feuchteren Bereich Blutwurz, Großer Wiesenknopf, Groß-Engelwurz, Gewöhnlicher Gilbweiderich, lokal Borstgras vorhanden, artenreich, hohes Potential				
	Bearbeiter: Terra Cognita				
lfd. Nummer:	1636	Fläche: in m ²	6847	Länge in m:	189
Bestandestyp:	0401 Stehendes Gewässer				
Charakteristik:	größerer Abgrabungssee im westlichen Bereich der Schottergrube				
	Bearbeiter: Terra Cognita				
lfd. Nummer:	1638	Fläche: in m ²	11305	Länge in m:	295
Bestandestyp:	030802 Mesophile, "bunte" Fettwiese und die meisten Magerrasen, -weiden				
Charakteristik:	extensiv bewirtschaftete Glatthaferwiese, Deckung dicht bis sehr lückig, Magerkeitszeiger, Wiesen Margerite, Wiesenbocksbart, Kleiner Ampfer, Vogel-Wicke				
	Bearbeiter: Terra Cognita				
lfd. Nummer:	1653	Fläche: in m ²	1692	Länge in m:	95
Bestandestyp:	0104 Laubwald/Laubholzforst				
Charakteristik:					
	Bearbeiter: Terra Cognita				

lfd. Nummer:	1657	Fläche: in m ²	89	Länge in m:	18
Bestandestyp:	0401 Stehendes Gewässer				
Charakteristik:					
	Bearbeiter: Terra Cognita				
lfd. Nummer:	1658	Fläche: in m ²	600	Länge in m:	49
Bestandestyp:	0204 Streuobstbestand (Streuobstwiese/-weide, Obstbaumreihen)				
Charakteristik:					
	Bearbeiter: Terra Cognita				
lfd. Nummer:	1659	Fläche: in m ²	659	Länge in m:	47
Bestandestyp:	0204 Streuobstbestand (Streuobstwiese/-weide, Obstbaumreihen)				
Charakteristik:					
	Bearbeiter: Terra Cognita				
lfd. Nummer:	1662	Fläche: in m ²	1304	Länge in m:	79
Bestandestyp:	0306 Neubewaldung/Aufforstung				
Charakteristik:					
	Bearbeiter: Terra Cognita				
lfd. Nummer:	1665	Fläche: in m ²	1177	Länge in m:	75
Bestandestyp:	0306 Neubewaldung/Aufforstung				
Charakteristik:					
	Bearbeiter: Terra Cognita				
lfd. Nummer:	2047	Fläche: in m ²	12909	Länge in m:	4303
Bestandestyp:	0402 Fließendes Gewässer				
Charakteristik:	Breite 3m				
	Bearbeiter: Terra Cognita				
lfd. Nummer:	2057	Fläche: in m ²	1045	Länge in m:	2612
Bestandestyp:	0402 Fließendes Gewässer				
Charakteristik:	Quellbach im Nadelwaldbereich, 0,4m breit, einige Granitblöcke im Bachbett, Ufer teilweise verbaut, Wasser klar, Sohle kiesig-sandig, Uferbegleitgehölz einige Schwarz-Erle, eher naturnah, Gewässeraufnahmepunkt 83				
	Bearbeiter: Terra Cognita				
lfd. Nummer:	2061	Fläche: in m ²	1040	Länge in m:	3468
Bestandestyp:	0402 Fließendes Gewässer				
Charakteristik:	kleiner Quellbach, fließt durch Wald, 30cm breit, Sohle Kies und Sand, nicht anthropogen beeinflusst, naturnah, Gewässeraufnahmepunkt 82				
	Bearbeiter: Terra Cognita				
lfd. Nummer:	2070	Fläche: in m ²	5396	Länge in m:	3597
Bestandestyp:	0402 Fließendes Gewässer				
Charakteristik:	Breite 1,5m				
	Bearbeiter: Terra Cognita				
lfd. Nummer:	2074	Fläche: in m ²	266	Länge in m:	531
Bestandestyp:	0402 Fließendes Gewässer				
Charakteristik:	Breite 0,5m. Klaffenbach				
	Bearbeiter: Terra Cognita				
lfd. Nummer:	2075	Fläche: in m ²	1845	Länge in m:	4613
Bestandestyp:	0402 Fließendes Gewässer				
Charakteristik:	Bach, fließt im Wiesenbereich, lokal eingefaßt, 0,4m breit, Sohle sandig, begradigt, naturfern, Gewässeraufnahmepunkt 84				
	Bearbeiter: Terra Cognita				

lfd. Nummer:	2078	Fläche: in m ²	2125	Länge in m:	2125
Bestandestyp:	0402 Fließendes Gewässer				
Charakteristik:	Breite: 1m				
Bearbeiter: Terra Cognita					
lfd. Nummer:	2080	Fläche: in m ²	1192	Länge in m:	2383
Bestandestyp:	0402 Fließendes Gewässer				
Charakteristik:	Bach, 0,5m breit, teilweise verrohrt, kein intaktes Fließgewässerkontinuum, Sohle sandig, Verlauf begradigt, nur Flachwasserbereiche, kein Ufergehölz, vereinzelt Schwarz-Erle, lokal Ufersicherungen, Wasser klar, Gewässeraufnahmepunkt 85				
Bearbeiter: Terra Cognita					
lfd. Nummer:	2081	Fläche: in m ²	10956	Länge in m:	5478
Bestandestyp:	0402 Fließendes Gewässer				
Charakteristik:	Tiefen: Gewässeraufnahmepunkt 81: Bach, geradliniger Verlauf, 1,5-2m breit, Sohle sandig-kiesig-schottrig, eher schnell fließend, Flachwasserbereiche, fließt sowohl durch Grünland, als auch durch Wald, in weiten Teilen kein Ufergehölz ausgebildet, vereinzelt Schwarz-Erle, lokal Ufersicherungen, Wasser klar, Wassermoose, naturnah, □ Gewässeraufnahmepunkt 87: teilweise verrohrt, kein intaktes Fließgewässerkontinuum, 1,5m breit, Sohle sandig, Stufenverbauungen, Ufergehölz großteils gut ausgebildet, Ufer durch Blockwurf gesichert, Wasserentnahme für Fischteiche, naturfern,				
Bearbeiter: Terra Cognita					
lfd. Nummer:	2084	Fläche: in m ²	7995	Länge in m:	5330
Bestandestyp:	0402 Fließendes Gewässer				
Charakteristik:	Beckenbach: Gewässeraufnahmepunkt 3: Bach, gewundener Verlauf, 1,5m breit, fließt überwiegend im Waldbereich, kein Ufergehölz ausgebildet, eher rasch fließend, wohl mesotroph, fast ohne Makrophyten, Sohle vorwiegend Sand, größere Blöcke vorhanden, Ufer überwiegend natürlich, lokal Uferanrisse, intaktes Fließgewässerkontinuum, Vorkommen div. Fischarten, □ Gewässeraufnahmepunkt 80: Bach, 0,5m breit, leicht gewundener Verlauf, Flachwasserbereiche, klares Wasser, keine Makrophyten, verläuft im Waldbereich, kein Uferbegleitgehölz, Sohle vorwiegend kiesig-schottrig, vereinzelt Ufersicherungen mit Blockwurf, eher naturnah,				
Bearbeiter: Terra Cognita					
lfd. Nummer:	2093	Fläche: in m ²	4875	Länge in m:	4875
Bestandestyp:	0402 Fließendes Gewässer				
Charakteristik:	Breite 1m				
Bearbeiter: Terra Cognita					
lfd. Nummer:	2095	Fläche: in m ²	3314	Länge in m:	2209
Bestandestyp:	0402 Fließendes Gewässer				
Charakteristik:	Bach, gewundener Verlauf, 1,5m breit, Ufer großteils unverbaut, eher rasch fließend, mesotroph, Sohle kiesig-schottrig, lokal Uferunterspülungen, Flach- und Tiefwasserzonen, mehrere kleine Zubringer, diese teilweise vertrocknet, intaktes Fließgewässerkontinuum, Ufergehölz gut bis sehr gut ausgebildet, Gewässeraufnahmepunkt 1				
Bearbeiter: Terra Cognita					
lfd. Nummer:	2096	Fläche: in m ²	971	Länge in m:	1941
Bestandestyp:	0402 Fließendes Gewässer				
Charakteristik:	Bach, geradliniger Verlauf, 0,5m breit, Sohle sandig-kiesig-schottrig, keine Makrophyten, mesotroph, vorwiegend Flachwasserbereiche, Ufergehölze kaum vorhanden, nur einzelne Eschen und Schwarz-Erlen, Uferbegleitgehölz geht dann in Fichtenforst über, Ufer großteils unverbaut, Gewässeraufnahmepunkt 117				
Bearbeiter: Terra Cognita					
lfd. Nummer:	2097	Fläche: in m ²	2381	Länge in m:	4762
Bestandestyp:	0402 Fließendes Gewässer				
Charakteristik:	Bei Gewässeraufnahmepunkt 70: kleiner Bach in Kopfinger Siedlungsnähe, 0,5m breit, nördlich gewundener Verlauf, südlich ganz eingefaßt und verrohrt, mesotroph, teilweise Ufergehölz ausgebildet, teilweise fehlend, sandig-schottrig-kiesige Sohle, stark anthropogen beeinflusst, Uferbefestigungen vorhanden, naturfern; bei Gewässeraufnahmepunkt 2: Bach, geradliniger Verlauf, 0,5m breit, Sohle sandig-kiesig-schottrig, keine Makrophyten, mesotroph, vorwiegend Flachwasserbereiche, Ufergehölze kaum vorhanden, nur einzelne Eschen und Schwarz-Erlen, Uferbegleitgehölz geht dann in Fichtenforst über, Ufer großteils unverbaut				
Bearbeiter: Terra Cognita					

lfd. Nummer: **2099** Fläche: in m² **651** Länge in m: **1301**
 Bestandestyp: **0402 Fließendes Gewässer**
 Charakteristik: Bach, gewundener Verlauf, 0,5m breit, Flachwasserzonen, Sohle sandig, fließt großteils durch Waldbereich, nur lokal Ufereinbauten, wohl mesotroph, naturnah, Uferbegleitgehölze vorhanden, Baumschicht 1 und 2, Gewässeraufnahmepunkt 71

Bearbeiter: Terra Cognita

lfd. Nummer: **2103** Fläche: in m² **7230** Länge in m: **4820**
 Bestandestyp: **0402 Fließendes Gewässer**

Charakteristik: Gänsbach: Gewässeraufnahmepunkt 72: 1,5m breit, fließt durch Wald- und Wiesenbereich, Sohle kiesig-schottrig, einige größere Steine im Bachbett, lokal Wurzelunterspülungen, Flach- und Tiefwasserbereiche, Wasser klar, wohl mesotroph, Ufer in größeren Bereichen durch Blockwurf befestigt, Ufergehölz in kleinen Teilen ausgebildet, eher naturnah □ Gewässeraufnahmepunkt 76: fließt durch Grünland und Nadelwald, gewundener Verlauf, 1,5m breit, Flachwasserzonen, eher schnell fließend, klares Wasser, teilweise einzelne Schwarz-Erlen, Bergahorn und Esche am Ufer, Ufergehölz großteils gut ausgebildet, Ufer nur lokal durch Grobblock gesichert, Sohle kiesig-schottrig, lokal Wurzelunterspülungen, wohl mesotroph, naturnah □ Gewässeraufnahmepunkt 77: Bach, ca. 0,5m, fließt vorwiegend im Nadelwaldbereich, Verlauf teilweise begradigt, im Uferbereich einige größere Granitblöcke, Sohle kiesig-schottrig, div. Fischarten, Flachwasser- und Tiefwasserbereiche, Ufergehölz nur spärlich entwickelt, kleinere Bereiche ganz eingefaßt, großteils naturnah,

Bearbeiter: Terra Cognita

lfd. Nummer: **2105** Fläche: in m² **279** Länge in m: **558**

Bestandestyp: **0402 Fließendes Gewässer**

Charakteristik: Bach, kleiner Seitenzubringer, 0,5m breit, Sohle sandig-kiesig-schottrig, Ufer befestigt, naturfern, Gewässeraufnahmepunkt 115

Bearbeiter: Terra Cognita

lfd. Nummer: **2106** Fläche: in m² **2025** Länge in m: **1350**

Bestandestyp: **0402 Fließendes Gewässer**

Charakteristik: Breite 1,5m, fließt durch Nadelwald, Kenadinger Bach

Bearbeiter: Terra Cognita

lfd. Nummer: **2108** Fläche: in m² **1476** Länge in m: **2952**

Bestandestyp: **0402 Fließendes Gewässer**

Charakteristik: Bach, ca. 0,5m, fließt vorwiegend im Nadelwaldbereich, Verlauf teilweise begradigt, im Uferbereich einige größere Granitblöcke, Sohle kiesig-schottrig, div. Fischarten, Flachwasser- und Tiefwasserbereiche, Ufergehölz nur spärlich entwickelt, kleinere Bereiche ganz eingefaßt, großteils naturnah, Gewässeraufnahmepunkt 115

Bearbeiter: Terra Cognita

lfd. Nummer: **2110** Fläche: in m² **2507** Länge in m: **1671**

Bestandestyp: **0402 Fließendes Gewässer**

Charakteristik: Breite 1m

Bearbeiter: Terra Cognita

lfd. Nummer: **2111** Fläche: in m² **2174** Länge in m: **4348**

Bestandestyp: **0402 Fließendes Gewässer**

Charakteristik: Edthammerbach: im Waldbereich, ca. 0,5m breit, teilweise verrohrt, kein Uferbegleitgehölz, Ufer mit Grobblock verbaut, Sohle sandig-kiesig-schottrig, keine Makrophyten, mesotroph, naturfern, Gewässeraufnahmepunkt 75

Bearbeiter: Terra Cognita

lfd. Nummer: **2261** Fläche: in m² **124** Länge in m: **31**

Bestandestyp: **0202 Uferbegleitgehölz**

Charakteristik:

Bearbeiter: Terra Cognita

lfd. Nummer: **2263** Fläche: in m² **280** Länge in m: **56**

Bestandestyp: **0206 Baumreihe, Allee**

Charakteristik:

Bearbeiter: Terra Cognita

lfd. Nummer:	2264	Fläche: in m ²	153	Länge in m:	51
Bestandestyp:	0206 Baumreihe, Allee				
Charakteristik:					
		Bearbeiter:	Terra Cognita		
lfd. Nummer:	2265	Fläche: in m ²	99	Länge in m:	33
Bestandestyp:	0206 Baumreihe, Allee				
Charakteristik:					
		Bearbeiter:	Terra Cognita		
lfd. Nummer:	2266	Fläche: in m ²	99	Länge in m:	33
Bestandestyp:	0204 Streuobstbestand (Streuobstwiese/-weide, Obstbaumreihen)				
Charakteristik:					
		Bearbeiter:	Terra Cognita		
lfd. Nummer:	2268	Fläche: in m ²	336	Länge in m:	56
Bestandestyp:	0204 Streuobstbestand (Streuobstwiese/-weide, Obstbaumreihen)				
Charakteristik:					
		Bearbeiter:	Terra Cognita		
lfd. Nummer:	2269	Fläche: in m ²	252	Länge in m:	42
Bestandestyp:	0206 Baumreihe, Allee				
Charakteristik:					
		Bearbeiter:	Terra Cognita		
lfd. Nummer:	2279	Fläche: in m ²	117	Länge in m:	39
Bestandestyp:	0206 Baumreihe, Allee				
Charakteristik:					
		Bearbeiter:	Terra Cognita		
lfd. Nummer:	2284	Fläche: in m ²	56	Länge in m:	14
Bestandestyp:	0203 Heckenzug				
Charakteristik:					
		Bearbeiter:	Terra Cognita		
lfd. Nummer:	2285	Fläche: in m ²	204	Länge in m:	51
Bestandestyp:	0202 Uferbegleitgehölz				
Charakteristik:	Uferbegleitgehölz bei Teich - einreihig lückig				
		Bearbeiter:	Terra Cognita		
lfd. Nummer:	2286	Fläche: in m ²	960	Länge in m:	160
Bestandestyp:	0203 Heckenzug				
Charakteristik:					
		Bearbeiter:	Terra Cognita		
lfd. Nummer:	2287	Fläche: in m ²	1200	Länge in m:	200
Bestandestyp:	0203 Heckenzug				
Charakteristik:					
		Bearbeiter:	Terra Cognita		
lfd. Nummer:	2289	Fläche: in m ²	100	Länge in m:	20
Bestandestyp:	0204 Streuobstbestand (Streuobstwiese/-weide, Obstbaumreihen)				
Charakteristik:					
		Bearbeiter:	Terra Cognita		
lfd. Nummer:	2290	Fläche: in m ²	144	Länge in m:	36
Bestandestyp:	0206 Baumreihe, Allee				
Charakteristik:					
		Bearbeiter:	Terra Cognita		

lfd. Nummer:	2291	Fläche: in m ²	120	Länge in m:	30
Bestandestyp:	0204 Streuobstbestand (Streuobstwiese/-weide, Obstbaumreihen)				
Charakteristik:					
	Bearbeiter: Terra Cognita				
lfd. Nummer:	2292	Fläche: in m ²	105	Länge in m:	21
Bestandestyp:	0206 Baumreihe, Allee				
Charakteristik:					
	Bearbeiter: Terra Cognita				
lfd. Nummer:	2293	Fläche: in m ²	145	Länge in m:	29
Bestandestyp:	0202 Uferbegleitgehölz				
Charakteristik:	Uferbegleitgehölz bei Teich, im Waldbereich (keine genauere Charakterisierung möglich - unzugänglich)				
	Bearbeiter: Terra Cognita				
lfd. Nummer:	2294	Fläche: in m ²	125	Länge in m:	25
Bestandestyp:	0203 Heckenzug				
Charakteristik:					
	Bearbeiter: Terra Cognita				
lfd. Nummer:	2295	Fläche: in m ²	51	Länge in m:	17
Bestandestyp:	0204 Streuobstbestand (Streuobstwiese/-weide, Obstbaumreihen)				
Charakteristik:					
	Bearbeiter: Terra Cognita				
lfd. Nummer:	2296	Fläche: in m ²	250	Länge in m:	50
Bestandestyp:	0204 Streuobstbestand (Streuobstwiese/-weide, Obstbaumreihen)				
Charakteristik:					
	Bearbeiter: Terra Cognita				
lfd. Nummer:	2297	Fläche: in m ²	60	Länge in m:	12
Bestandestyp:	0204 Streuobstbestand (Streuobstwiese/-weide, Obstbaumreihen)				
Charakteristik:					
	Bearbeiter: Terra Cognita				
lfd. Nummer:	2298	Fläche: in m ²	235	Länge in m:	47
Bestandestyp:	0206 Baumreihe, Allee				
Charakteristik:					
	Bearbeiter: Terra Cognita				
lfd. Nummer:	2299	Fläche: in m ²	145	Länge in m:	29
Bestandestyp:	0206 Baumreihe, Allee				
Charakteristik:					
	Bearbeiter: Terra Cognita				
lfd. Nummer:	2300	Fläche: in m ²	174	Länge in m:	58
Bestandestyp:	0203 Heckenzug				
Charakteristik:					
	Bearbeiter: Terra Cognita				
lfd. Nummer:	2301	Fläche: in m ²	215	Länge in m:	43
Bestandestyp:	0206 Baumreihe, Allee				
Charakteristik:					
	Bearbeiter: Terra Cognita				
lfd. Nummer:	2302	Fläche: in m ²	365	Länge in m:	73
Bestandestyp:	0204 Streuobstbestand (Streuobstwiese/-weide, Obstbaumreihen)				
Charakteristik:					
	Bearbeiter: Terra Cognita				

lfd. Nummer:	2303	Fläche: in m ²	130	Länge in m:	26
Bestandestyp:	0204 Streuobstbestand (Streuobstwiese/-weide, Obstbaumreihen)				
Charakteristik:					
	Bearbeiter: Terra Cognita				
lfd. Nummer:	2304	Fläche: in m ²	195	Länge in m:	39
Bestandestyp:	0204 Streuobstbestand (Streuobstwiese/-weide, Obstbaumreihen)				
Charakteristik:					
	Bearbeiter: Terra Cognita				
lfd. Nummer:	2305	Fläche: in m ²	162	Länge in m:	54
Bestandestyp:	0203 Heckenzug				
Charakteristik:					
	Bearbeiter: Terra Cognita				
lfd. Nummer:	2306	Fläche: in m ²	66	Länge in m:	22
Bestandestyp:	0203 Heckenzug				
Charakteristik:					
	Bearbeiter: Terra Cognita				
lfd. Nummer:	2307	Fläche: in m ²	63	Länge in m:	21
Bestandestyp:	0202 Uferbegleitgehölz				
Charakteristik:					
	Bearbeiter: Terra Cognita				
lfd. Nummer:	2308	Fläche: in m ²	232	Länge in m:	58
Bestandestyp:	0204 Streuobstbestand (Streuobstwiese/-weide, Obstbaumreihen)				
Charakteristik:					
	Bearbeiter: Terra Cognita				
lfd. Nummer:	2309	Fläche: in m ²	72	Länge in m:	24
Bestandestyp:	0204 Streuobstbestand (Streuobstwiese/-weide, Obstbaumreihen)				
Charakteristik:					
	Bearbeiter: Terra Cognita				
lfd. Nummer:	2310	Fläche: in m ²	512	Länge in m:	128
Bestandestyp:	0206 Baumreihe, Allee				
Charakteristik:					
	Bearbeiter: Terra Cognita				
lfd. Nummer:	2311	Fläche: in m ²	108	Länge in m:	27
Bestandestyp:	0203 Heckenzug				
Charakteristik:					
	Bearbeiter: Terra Cognita				
lfd. Nummer:	2312	Fläche: in m ²	95	Länge in m:	19
Bestandestyp:	0204 Streuobstbestand (Streuobstwiese/-weide, Obstbaumreihen)				
Charakteristik:					
	Bearbeiter: Terra Cognita				
lfd. Nummer:	2313	Fläche: in m ²	130	Länge in m:	26
Bestandestyp:	0206 Baumreihe, Allee				
Charakteristik:					
	Bearbeiter: Terra Cognita				
lfd. Nummer:	2314	Fläche: in m ²	92	Länge in m:	23
Bestandestyp:	0206 Baumreihe, Allee				
Charakteristik:					
	Bearbeiter: Terra Cognita				

lfd. Nummer:	2315	Fläche: in m ²	115	Länge in m:	23
Bestandestyp:	0206 Baumreihe, Allee				
Charakteristik:					
		Bearbeiter:	Terra Cognita		
lfd. Nummer:	2316	Fläche: in m ²	114	Länge in m:	38
Bestandestyp:	0206 Baumreihe, Allee				
Charakteristik:					
		Bearbeiter:	Terra Cognita		
lfd. Nummer:	2317	Fläche: in m ²	63	Länge in m:	21
Bestandestyp:	0203 Heckenzug				
Charakteristik:					
		Bearbeiter:	Terra Cognita		
lfd. Nummer:	2318	Fläche: in m ²	165	Länge in m:	33
Bestandestyp:	0206 Baumreihe, Allee				
Charakteristik:					
		Bearbeiter:	Terra Cognita		
lfd. Nummer:	2320	Fläche: in m ²	185	Länge in m:	37
Bestandestyp:	0204 Streuobstbestand (Streuobstwiese/-weide, Obstbaumreihen)				
Charakteristik:					
		Bearbeiter:	Terra Cognita		
lfd. Nummer:	2321	Fläche: in m ²	360	Länge in m:	72
Bestandestyp:	0203 Heckenzug				
Charakteristik:					
		Bearbeiter:	Terra Cognita		
lfd. Nummer:	2322	Fläche: in m ²	695	Länge in m:	139
Bestandestyp:	0206 Baumreihe, Allee				
Charakteristik:					
		Bearbeiter:	Terra Cognita		
lfd. Nummer:	2323	Fläche: in m ²	164	Länge in m:	41
Bestandestyp:	0206 Baumreihe, Allee				
Charakteristik:					
		Bearbeiter:	Terra Cognita		
lfd. Nummer:	2324	Fläche: in m ²	50	Länge in m:	10
Bestandestyp:	0206 Baumreihe, Allee				
Charakteristik:					
		Bearbeiter:	Terra Cognita		
lfd. Nummer:	2325	Fläche: in m ²	48	Länge in m:	16
Bestandestyp:	0203 Heckenzug				
Charakteristik:					
		Bearbeiter:	Terra Cognita		
lfd. Nummer:	2326	Fläche: in m ²	402	Länge in m:	67
Bestandestyp:	0206 Baumreihe, Allee				
Charakteristik:					
		Bearbeiter:	Terra Cognita		
lfd. Nummer:	2327	Fläche: in m ²	320	Länge in m:	80
Bestandestyp:	0206 Baumreihe, Allee				
Charakteristik:					
		Bearbeiter:	Terra Cognita		

lfd. Nummer:	2328	Fläche: in m ²	340	Länge in m:	68
Bestandestyp:	0206 Baumreihe, Allee				
Charakteristik:					
		Bearbeiter:	Terra Cognita		
lfd. Nummer:	2329	Fläche: in m ²	264	Länge in m:	66
Bestandestyp:	0203 Heckenzug				
Charakteristik:					
		Bearbeiter:	Terra Cognita		
lfd. Nummer:	2330	Fläche: in m ²	152	Länge in m:	38
Bestandestyp:	0206 Baumreihe, Allee				
Charakteristik:					
		Bearbeiter:	Terra Cognita		
lfd. Nummer:	2331	Fläche: in m ²	78	Länge in m:	13
Bestandestyp:	0206 Baumreihe, Allee				
Charakteristik:					
		Bearbeiter:	Terra Cognita		
lfd. Nummer:	2332	Fläche: in m ²	585	Länge in m:	117
Bestandestyp:	0206 Baumreihe, Allee				
Charakteristik:					
		Bearbeiter:	Terra Cognita		
lfd. Nummer:	2333	Fläche: in m ²	400	Länge in m:	80
Bestandestyp:	0206 Baumreihe, Allee				
Charakteristik:					
		Bearbeiter:	Terra Cognita		
lfd. Nummer:	2334	Fläche: in m ²	205	Länge in m:	41
Bestandestyp:	0203 Heckenzug				
Charakteristik:					
		Bearbeiter:	Terra Cognita		
lfd. Nummer:	2335	Fläche: in m ²	100	Länge in m:	20
Bestandestyp:	0204 Streuobstbestand (Streuobstwiese/-weide, Obstbaumreihen)				
Charakteristik:					
		Bearbeiter:	Terra Cognita		
lfd. Nummer:	2336	Fläche: in m ²	200	Länge in m:	40
Bestandestyp:	0206 Baumreihe, Allee				
Charakteristik:					
		Bearbeiter:	Terra Cognita		
lfd. Nummer:	2337	Fläche: in m ²	352	Länge in m:	88
Bestandestyp:	0203 Heckenzug				
Charakteristik:					
		Bearbeiter:	Terra Cognita		
lfd. Nummer:	2338	Fläche: in m ²	368	Länge in m:	92
Bestandestyp:	0203 Heckenzug				
Charakteristik:					
		Bearbeiter:	Terra Cognita		
lfd. Nummer:	2339	Fläche: in m ²	364	Länge in m:	91
Bestandestyp:	0203 Heckenzug				
Charakteristik:					
		Bearbeiter:	Terra Cognita		

lfd. Nummer:	2340	Fläche: in m ²	372	Länge in m:	62
Bestandestyp:	0206 Baumreihe, Allee				
Charakteristik:					
		Bearbeiter:	Terra Cognita		
lfd. Nummer:	2341	Fläche: in m ²	96	Länge in m:	16
Bestandestyp:	0206 Baumreihe, Allee				
Charakteristik:					
		Bearbeiter:	Terra Cognita		
lfd. Nummer:	2342	Fläche: in m ²	85	Länge in m:	17
Bestandestyp:	0206 Baumreihe, Allee				
Charakteristik:					
		Bearbeiter:	Terra Cognita		
lfd. Nummer:	2343	Fläche: in m ²	80	Länge in m:	20
Bestandestyp:	0206 Baumreihe, Allee				
Charakteristik:					
		Bearbeiter:	Terra Cognita		
lfd. Nummer:	2344	Fläche: in m ²	654	Länge in m:	109
Bestandestyp:	0204 Streuobstbestand (Streuobstwiese/-weide, Obstbaumreihen)				
Charakteristik:					
		Bearbeiter:	Terra Cognita		
lfd. Nummer:	2345	Fläche: in m ²	145	Länge in m:	29
Bestandestyp:	0206 Baumreihe, Allee				
Charakteristik:					
		Bearbeiter:	Terra Cognita		
lfd. Nummer:	2346	Fläche: in m ²	84	Länge in m:	21
Bestandestyp:	0204 Streuobstbestand (Streuobstwiese/-weide, Obstbaumreihen)				
Charakteristik:					
		Bearbeiter:	Terra Cognita		
lfd. Nummer:	2347	Fläche: in m ²	196	Länge in m:	49
Bestandestyp:	0203 Heckenzug				
Charakteristik:					
		Bearbeiter:	Terra Cognita		
lfd. Nummer:	2348	Fläche: in m ²	245	Länge in m:	49
Bestandestyp:	0206 Baumreihe, Allee				
Charakteristik:					
		Bearbeiter:	Terra Cognita		
lfd. Nummer:	2349	Fläche: in m ²	60	Länge in m:	10
Bestandestyp:	0204 Streuobstbestand (Streuobstwiese/-weide, Obstbaumreihen)				
Charakteristik:					
		Bearbeiter:	Terra Cognita		
lfd. Nummer:	2350	Fläche: in m ²	345	Länge in m:	69
Bestandestyp:	0206 Baumreihe, Allee				
Charakteristik:					
		Bearbeiter:	Terra Cognita		
lfd. Nummer:	2351	Fläche: in m ²	140	Länge in m:	20
Bestandestyp:	0206 Baumreihe, Allee				
Charakteristik:					
		Bearbeiter:	Terra Cognita		

lfd. Nummer:	2352	Fläche: in m ²	248	Länge in m:	62
Bestandestyp:	0204 Streuobstbestand (Streuobstwiese/-weide, Obstbaumreihen)				
Charakteristik:					
	Bearbeiter: Terra Cognita				
lfd. Nummer:	2354	Fläche: in m ²	125	Länge in m:	25
Bestandestyp:	0206 Baumreihe, Allee				
Charakteristik:					
	Bearbeiter: Terra Cognita				
lfd. Nummer:	2355	Fläche: in m ²	75	Länge in m:	15
Bestandestyp:	0206 Baumreihe, Allee				
Charakteristik:					
	Bearbeiter: Terra Cognita				
lfd. Nummer:	2356	Fläche: in m ²	250	Länge in m:	50
Bestandestyp:	0206 Baumreihe, Allee				
Charakteristik:					
	Bearbeiter: Terra Cognita				
lfd. Nummer:	2357	Fläche: in m ²	215	Länge in m:	43
Bestandestyp:	0206 Baumreihe, Allee				
Charakteristik:					
	Bearbeiter: Terra Cognita				
lfd. Nummer:	2358	Fläche: in m ²	200	Länge in m:	40
Bestandestyp:	0204 Streuobstbestand (Streuobstwiese/-weide, Obstbaumreihen)				
Charakteristik:					
	Bearbeiter: Terra Cognita				
lfd. Nummer:	2360	Fläche: in m ²	292	Länge in m:	73
Bestandestyp:	0203 Heckenzug				
Charakteristik:					
	Bearbeiter: Terra Cognita				
lfd. Nummer:	2361	Fläche: in m ²	105	Länge in m:	21
Bestandestyp:	0206 Baumreihe, Allee				
Charakteristik:					
	Bearbeiter: Terra Cognita				
lfd. Nummer:	2362	Fläche: in m ²	84	Länge in m:	21
Bestandestyp:	0204 Streuobstbestand (Streuobstwiese/-weide, Obstbaumreihen)				
Charakteristik:					
	Bearbeiter: Terra Cognita				
lfd. Nummer:	2363	Fläche: in m ²	165	Länge in m:	33
Bestandestyp:	0206 Baumreihe, Allee				
Charakteristik:					
	Bearbeiter: Terra Cognita				
lfd. Nummer:	2364	Fläche: in m ²	280	Länge in m:	40
Bestandestyp:	0204 Streuobstbestand (Streuobstwiese/-weide, Obstbaumreihen)				
Charakteristik:					
	Bearbeiter: Terra Cognita				
lfd. Nummer:	2365	Fläche: in m ²	285	Länge in m:	57
Bestandestyp:	0204 Streuobstbestand (Streuobstwiese/-weide, Obstbaumreihen)				
Charakteristik:					
	Bearbeiter: Terra Cognita				

lfd. Nummer:	2366	Fläche: in m ²	180	Länge in m:	45
Bestandestyp:	0204 Streuobstbestand (Streuobstwiese/-weide, Obstbaumreihen)				
Charakteristik:					
	Bearbeiter: Terra Cognita				
lfd. Nummer:	2367	Fläche: in m ²	100	Länge in m:	25
Bestandestyp:	0206 Baumreihe, Allee				
Charakteristik:					
	Bearbeiter: Terra Cognita				
lfd. Nummer:	2368	Fläche: in m ²	100	Länge in m:	20
Bestandestyp:	0206 Baumreihe, Allee				
Charakteristik:					
	Bearbeiter: Terra Cognita				
lfd. Nummer:	2369	Fläche: in m ²	266	Länge in m:	38
Bestandestyp:	0206 Baumreihe, Allee				
Charakteristik:					
	Bearbeiter: Terra Cognita				
lfd. Nummer:	2370	Fläche: in m ²	140	Länge in m:	20
Bestandestyp:	0206 Baumreihe, Allee				
Charakteristik:					
	Bearbeiter: Terra Cognita				
lfd. Nummer:	2371	Fläche: in m ²	285	Länge in m:	57
Bestandestyp:	0204 Streuobstbestand (Streuobstwiese/-weide, Obstbaumreihen)				
Charakteristik:					
	Bearbeiter: Terra Cognita				
lfd. Nummer:	2372	Fläche: in m ²	90	Länge in m:	18
Bestandestyp:	0204 Streuobstbestand (Streuobstwiese/-weide, Obstbaumreihen)				
Charakteristik:					
	Bearbeiter: Terra Cognita				
lfd. Nummer:	2373	Fläche: in m ²	185	Länge in m:	37
Bestandestyp:	0204 Streuobstbestand (Streuobstwiese/-weide, Obstbaumreihen)				
Charakteristik:					
	Bearbeiter: Terra Cognita				
lfd. Nummer:	2374	Fläche: in m ²	144	Länge in m:	36
Bestandestyp:	0206 Baumreihe, Allee				
Charakteristik:					
	Bearbeiter: Terra Cognita				
lfd. Nummer:	2375	Fläche: in m ²	75	Länge in m:	15
Bestandestyp:	0204 Streuobstbestand (Streuobstwiese/-weide, Obstbaumreihen)				
Charakteristik:					
	Bearbeiter: Terra Cognita				
lfd. Nummer:	2376	Fläche: in m ²	161	Länge in m:	23
Bestandestyp:	0204 Streuobstbestand (Streuobstwiese/-weide, Obstbaumreihen)				
Charakteristik:					
	Bearbeiter: Terra Cognita				
lfd. Nummer:	2377	Fläche: in m ²	132	Länge in m:	22
Bestandestyp:	0204 Streuobstbestand (Streuobstwiese/-weide, Obstbaumreihen)				
Charakteristik:					
	Bearbeiter: Terra Cognita				

lfd. Nummer:	2378	Fläche: in m ²	100	Länge in m:	20
Bestandestyp:	0206 Baumreihe, Allee				
Charakteristik:					
		Bearbeiter:	Terra Cognita		
lfd. Nummer:	2379	Fläche: in m ²	140	Länge in m:	28
Bestandestyp:	0206 Baumreihe, Allee				
Charakteristik:					
		Bearbeiter:	Terra Cognita		
lfd. Nummer:	2380	Fläche: in m ²	104	Länge in m:	26
Bestandestyp:	0204 Streuobstbestand (Streuobstwiese/-weide, Obstbaumreihen)				
Charakteristik:					
		Bearbeiter:	Terra Cognita		
lfd. Nummer:	2381	Fläche: in m ²	259	Länge in m:	37
Bestandestyp:	0206 Baumreihe, Allee				
Charakteristik:					
		Bearbeiter:	Terra Cognita		
lfd. Nummer:	2383	Fläche: in m ²	413	Länge in m:	59
Bestandestyp:	0206 Baumreihe, Allee				
Charakteristik:					
		Bearbeiter:	Terra Cognita		
lfd. Nummer:	2385	Fläche: in m ²	68	Länge in m:	17
Bestandestyp:	0203 Heckenzug				
Charakteristik:					
		Bearbeiter:	Terra Cognita		
lfd. Nummer:	2386	Fläche: in m ²	675	Länge in m:	75
Bestandestyp:	0204 Streuobstbestand (Streuobstwiese/-weide, Obstbaumreihen)				
Charakteristik:					
		Bearbeiter:	Terra Cognita		
lfd. Nummer:	2387	Fläche: in m ²	231	Länge in m:	33
Bestandestyp:	0204 Streuobstbestand (Streuobstwiese/-weide, Obstbaumreihen)				
Charakteristik:					
		Bearbeiter:	Terra Cognita		
lfd. Nummer:	2390	Fläche: in m ²	156	Länge in m:	26
Bestandestyp:	0204 Streuobstbestand (Streuobstwiese/-weide, Obstbaumreihen)				
Charakteristik:					
		Bearbeiter:	Terra Cognita		
lfd. Nummer:	2391	Fläche: in m ²	395	Länge in m:	79
Bestandestyp:	0204 Streuobstbestand (Streuobstwiese/-weide, Obstbaumreihen)				
Charakteristik:					
		Bearbeiter:	Terra Cognita		
lfd. Nummer:	2392	Fläche: in m ²	154	Länge in m:	22
Bestandestyp:	0204 Streuobstbestand (Streuobstwiese/-weide, Obstbaumreihen)				
Charakteristik:					
		Bearbeiter:	Terra Cognita		
lfd. Nummer:	2393	Fläche: in m ²	132	Länge in m:	22
Bestandestyp:	0204 Streuobstbestand (Streuobstwiese/-weide, Obstbaumreihen)				
Charakteristik:					
		Bearbeiter:	Terra Cognita		

lfd. Nummer:	2394	Fläche: in m ²	490	Länge in m:	70
Bestandestyp:	0204 Streuobstbestand (Streuobstwiese/-weide, Obstbaumreihen)				
Charakteristik:	Bearbeiter: Terra Cognita				
lfd. Nummer:	2395	Fläche: in m ²	85	Länge in m:	17
Bestandestyp:	0204 Streuobstbestand (Streuobstwiese/-weide, Obstbaumreihen)				
Charakteristik:	Bearbeiter: Terra Cognita				
lfd. Nummer:	2396	Fläche: in m ²	246	Länge in m:	41
Bestandestyp:	0204 Streuobstbestand (Streuobstwiese/-weide, Obstbaumreihen)				
Charakteristik:	Bearbeiter: Terra Cognita				
lfd. Nummer:	2397	Fläche: in m ²	565	Länge in m:	113
Bestandestyp:	0202 Uferbegleitgehölz				
Charakteristik:	Uferbegleitgehölz bei Fischteich, gering ausgeprägt, lückig				
	Bearbeiter: Terra Cognita				
lfd. Nummer:	2398	Fläche: in m ²	268	Länge in m:	67
Bestandestyp:	0203 Heckenzug				
Charakteristik:	Bearbeiter: Terra Cognita				
lfd. Nummer:	2399	Fläche: in m ²	196	Länge in m:	28
Bestandestyp:	0204 Streuobstbestand (Streuobstwiese/-weide, Obstbaumreihen)				
Charakteristik:	Bearbeiter: Terra Cognita				
lfd. Nummer:	2400	Fläche: in m ²	168	Länge in m:	24
Bestandestyp:	0204 Streuobstbestand (Streuobstwiese/-weide, Obstbaumreihen)				
Charakteristik:	Bearbeiter: Terra Cognita				
lfd. Nummer:	2401	Fläche: in m ²	92	Länge in m:	23
Bestandestyp:	0204 Streuobstbestand (Streuobstwiese/-weide, Obstbaumreihen)				
Charakteristik:	Bearbeiter: Terra Cognita				
lfd. Nummer:	2402	Fläche: in m ²	135	Länge in m:	27
Bestandestyp:	0204 Streuobstbestand (Streuobstwiese/-weide, Obstbaumreihen)				
Charakteristik:	Bearbeiter: Terra Cognita				
lfd. Nummer:	2403	Fläche: in m ²	350	Länge in m:	50
Bestandestyp:	0206 Baumreihe, Allee				
Charakteristik:	Bearbeiter: Terra Cognita				
lfd. Nummer:	2404	Fläche: in m ²	210	Länge in m:	35
Bestandestyp:	0204 Streuobstbestand (Streuobstwiese/-weide, Obstbaumreihen)				
Charakteristik:	Bearbeiter: Terra Cognita				
lfd. Nummer:	2405	Fläche: in m ²	696	Länge in m:	87
Bestandestyp:	0204 Streuobstbestand (Streuobstwiese/-weide, Obstbaumreihen)				
Charakteristik:	Bearbeiter: Terra Cognita				

lfd. Nummer:	2406	Fläche: in m ²	66	Länge in m:	22
Bestandestyp:	0206 Baumreihe, Allee				
Charakteristik:					
	Bearbeiter: Terra Cognita				
lfd. Nummer:	2408	Fläche: in m ²	78	Länge in m:	13
Bestandestyp:	0204 Streuobstbestand (Streuobstwiese/-weide, Obstbaumreihen)				
Charakteristik:					
	Bearbeiter: Terra Cognita				
lfd. Nummer:	2409	Fläche: in m ²	72	Länge in m:	12
Bestandestyp:	0204 Streuobstbestand (Streuobstwiese/-weide, Obstbaumreihen)				
Charakteristik:					
	Bearbeiter: Terra Cognita				
lfd. Nummer:	2410	Fläche: in m ²	110	Länge in m:	22
Bestandestyp:	0204 Streuobstbestand (Streuobstwiese/-weide, Obstbaumreihen)				
Charakteristik:					
	Bearbeiter: Terra Cognita				
lfd. Nummer:	2411	Fläche: in m ²	132	Länge in m:	33
Bestandestyp:	0204 Streuobstbestand (Streuobstwiese/-weide, Obstbaumreihen)				
Charakteristik:					
	Bearbeiter: Terra Cognita				
lfd. Nummer:	2412	Fläche: in m ²	144	Länge in m:	24
Bestandestyp:	0204 Streuobstbestand (Streuobstwiese/-weide, Obstbaumreihen)				
Charakteristik:					
	Bearbeiter: Terra Cognita				
lfd. Nummer:	2413	Fläche: in m ²	280	Länge in m:	40
Bestandestyp:	0206 Baumreihe, Allee				
Charakteristik:					
	Bearbeiter: Terra Cognita				
lfd. Nummer:	2416	Fläche: in m ²	250	Länge in m:	50
Bestandestyp:	0203 Heckenzug				
Charakteristik:					
	Bearbeiter: Terra Cognita				
lfd. Nummer:	2422	Fläche: in m ²	180	Länge in m:	45
Bestandestyp:	0204 Streuobstbestand (Streuobstwiese/-weide, Obstbaumreihen)				
Charakteristik:					
	Bearbeiter: Terra Cognita				
lfd. Nummer:	2423	Fläche: in m ²	64	Länge in m:	16
Bestandestyp:	0206 Baumreihe, Allee				
Charakteristik:					
	Bearbeiter: Terra Cognita				
lfd. Nummer:	2424	Fläche: in m ²	400	Länge in m:	100
Bestandestyp:	0203 Heckenzug				
Charakteristik:					
	Bearbeiter: Terra Cognita				
lfd. Nummer:	2425	Fläche: in m ²	104	Länge in m:	26
Bestandestyp:	0206 Baumreihe, Allee				
Charakteristik:					
	Bearbeiter: Terra Cognita				

lfd. Nummer:	2426	Fläche: in m ²	210	Länge in m:	42
Bestandestyp:	0206 Baumreihe, Allee				
Charakteristik:					
		Bearbeiter:	Terra Cognita		
lfd. Nummer:	2427	Fläche: in m ²	130	Länge in m:	26
Bestandestyp:	0206 Baumreihe, Allee				
Charakteristik:					
		Bearbeiter:	Terra Cognita		
lfd. Nummer:	2428	Fläche: in m ²	155	Länge in m:	31
Bestandestyp:	0206 Baumreihe, Allee				
Charakteristik:					
		Bearbeiter:	Terra Cognita		
lfd. Nummer:	2429	Fläche: in m ²	230	Länge in m:	46
Bestandestyp:	0204 Streuobstbestand (Streuobstwiese/-weide, Obstbaumreihen)				
Charakteristik:					
		Bearbeiter:	Terra Cognita		
lfd. Nummer:	2430	Fläche: in m ²	342	Länge in m:	57
Bestandestyp:	0206 Baumreihe, Allee				
Charakteristik:					
		Bearbeiter:	Terra Cognita		
lfd. Nummer:	2436	Fläche: in m ²	224	Länge in m:	56
Bestandestyp:	0206 Baumreihe, Allee				
Charakteristik:					
		Bearbeiter:	Terra Cognita		
lfd. Nummer:	2449	Fläche: in m ²	288	Länge in m:	72
Bestandestyp:	0203 Heckenzug				
Charakteristik:					
		Bearbeiter:	Terra Cognita		
lfd. Nummer:	2450	Fläche: in m ²	318	Länge in m:	106
Bestandestyp:	0203 Heckenzug				
Charakteristik:					
		Bearbeiter:	Terra Cognita		
lfd. Nummer:	2451	Fläche: in m ²	243	Länge in m:	81
Bestandestyp:	0203 Heckenzug				
Charakteristik:					
		Bearbeiter:	Terra Cognita		
lfd. Nummer:	2452	Fläche: in m ²	96	Länge in m:	32
Bestandestyp:	0203 Heckenzug				
Charakteristik:					
		Bearbeiter:	Terra Cognita		
lfd. Nummer:	2453	Fläche: in m ²	162	Länge in m:	81
Bestandestyp:	0203 Heckenzug				
Charakteristik:					
		Bearbeiter:	Terra Cognita		
lfd. Nummer:	2454	Fläche: in m ²	129	Länge in m:	43
Bestandestyp:	0203 Heckenzug				
Charakteristik:					
		Bearbeiter:	Terra Cognita		

lfd. Nummer:	2455	Fläche: in m ²	104	Länge in m:	26
Bestandestyp:	0204 Streuobstbestand (Streuobstwiese/-weide, Obstbaumreihen)				
Charakteristik:					
	Bearbeiter: Terra Cognita				
lfd. Nummer:	2456	Fläche: in m ²	48	Länge in m:	24
Bestandestyp:	0203 Heckenzug				
Charakteristik:					
	Bearbeiter: Terra Cognita				
lfd. Nummer:	2457	Fläche: in m ²	312	Länge in m:	78
Bestandestyp:	0203 Heckenzug				
Charakteristik:					
	Bearbeiter: Terra Cognita				
lfd. Nummer:	2458	Fläche: in m ²	90	Länge in m:	18
Bestandestyp:	0204 Streuobstbestand (Streuobstwiese/-weide, Obstbaumreihen)				
Charakteristik:					
	Bearbeiter: Terra Cognita				
lfd. Nummer:	2459	Fläche: in m ²	44	Länge in m:	22
Bestandestyp:	0203 Heckenzug				
Charakteristik:					
	Bearbeiter: Terra Cognita				
lfd. Nummer:	2463	Fläche: in m ²	104	Länge in m:	26
Bestandestyp:	0203 Heckenzug				
Charakteristik:					
	Bearbeiter: Terra Cognita				
lfd. Nummer:	2464	Fläche: in m ²	40	Länge in m:	10
Bestandestyp:	0204 Streuobstbestand (Streuobstwiese/-weide, Obstbaumreihen)				
Charakteristik:					
	Bearbeiter: Terra Cognita				
lfd. Nummer:	2465	Fläche: in m ²	460	Länge in m:	230
Bestandestyp:	0204 Streuobstbestand (Streuobstwiese/-weide, Obstbaumreihen)				
Charakteristik:					
	Bearbeiter: Terra Cognita				
lfd. Nummer:	2466	Fläche: in m ²	778	Länge in m:	389
Bestandestyp:	0204 Streuobstbestand (Streuobstwiese/-weide, Obstbaumreihen)				
Charakteristik:					
	Bearbeiter: Terra Cognita				
lfd. Nummer:	2467	Fläche: in m ²	540	Länge in m:	270
Bestandestyp:	0204 Streuobstbestand (Streuobstwiese/-weide, Obstbaumreihen)				
Charakteristik:					
	Bearbeiter: Terra Cognita				
lfd. Nummer:	2468	Fläche: in m ²	144	Länge in m:	48
Bestandestyp:	0206 Baumreihe, Allee				
Charakteristik:					
	Bearbeiter: Terra Cognita				
lfd. Nummer:	2469	Fläche: in m ²	228	Länge in m:	57
Bestandestyp:	0206 Baumreihe, Allee				
Charakteristik:					
	Bearbeiter: Terra Cognita				

lfd. Nummer:	2470	Fläche: in m ²	66	Länge in m:	22
Bestandestyp:	0203 Heckenzug				
Charakteristik:					
		Bearbeiter:	Terra Cognita		
lfd. Nummer:	2471	Fläche: in m ²	240	Länge in m:	60
Bestandestyp:	0206 Baumreihe, Allee				
Charakteristik:					
		Bearbeiter:	Terra Cognita		
lfd. Nummer:	2472	Fläche: in m ²	140	Länge in m:	35
Bestandestyp:	0203 Heckenzug				
Charakteristik:					
		Bearbeiter:	Terra Cognita		
lfd. Nummer:	2473	Fläche: in m ²	140	Länge in m:	35
Bestandestyp:	0204 Streuobstbestand (Streuobstwiese/-weide, Obstbaumreihen)				
Charakteristik:					
		Bearbeiter:	Terra Cognita		
lfd. Nummer:	2475	Fläche: in m ²	308	Länge in m:	77
Bestandestyp:	0204 Streuobstbestand (Streuobstwiese/-weide, Obstbaumreihen)				
Charakteristik:					
		Bearbeiter:	Terra Cognita		
lfd. Nummer:	2476	Fläche: in m ²	424	Länge in m:	106
Bestandestyp:	0204 Streuobstbestand (Streuobstwiese/-weide, Obstbaumreihen)				
Charakteristik:					
		Bearbeiter:	Terra Cognita		
lfd. Nummer:	2477	Fläche: in m ²	220	Länge in m:	55
Bestandestyp:	0203 Heckenzug				
Charakteristik:					
		Bearbeiter:	Terra Cognita		
lfd. Nummer:	2478	Fläche: in m ²	42	Länge in m:	14
Bestandestyp:	0203 Heckenzug				
Charakteristik:					
		Bearbeiter:	Terra Cognita		
lfd. Nummer:	2480	Fläche: in m ²	245	Länge in m:	49
Bestandestyp:	0204 Streuobstbestand (Streuobstwiese/-weide, Obstbaumreihen)				
Charakteristik:					
		Bearbeiter:	Terra Cognita		
lfd. Nummer:	2481	Fläche: in m ²	70	Länge in m:	14
Bestandestyp:	0204 Streuobstbestand (Streuobstwiese/-weide, Obstbaumreihen)				
Charakteristik:					
		Bearbeiter:	Terra Cognita		
lfd. Nummer:	3078	Fläche: in m ²	0	Länge in m:	0
Bestandestyp:	0207 Markanter Einzelbaum				
Charakteristik:					
		Bearbeiter:	Terra Cognita		
lfd. Nummer:	3083	Fläche: in m ²	0	Länge in m:	0
Bestandestyp:	0207 Markanter Einzelbaum				
Charakteristik:					
		Bearbeiter:	Terra Cognita		

lfd. Nummer:	3084	Fläche: in m ²	0	Länge in m:	0
Bestandestyp:	0207 Markanter Einzelbaum				
Charakteristik:					
		Bearbeiter:	Terra Cognita		
lfd. Nummer:	3085	Fläche: in m ²	0	Länge in m:	0
Bestandestyp:	0207 Markanter Einzelbaum				
Charakteristik:					
		Bearbeiter:	Terra Cognita		
lfd. Nummer:	3086	Fläche: in m ²	0	Länge in m:	0
Bestandestyp:	0207 Markanter Einzelbaum				
Charakteristik:					
		Bearbeiter:	Terra Cognita		
lfd. Nummer:	3087	Fläche: in m ²	0	Länge in m:	0
Bestandestyp:	0207 Markanter Einzelbaum				
Charakteristik:					
		Bearbeiter:	Terra Cognita		
lfd. Nummer:	3088	Fläche: in m ²	0	Länge in m:	0
Bestandestyp:	0207 Markanter Einzelbaum				
Charakteristik:					
		Bearbeiter:	Terra Cognita		
lfd. Nummer:	3089	Fläche: in m ²	0	Länge in m:	0
Bestandestyp:	0207 Markanter Einzelbaum				
Charakteristik:					
		Bearbeiter:	Terra Cognita		
lfd. Nummer:	3090	Fläche: in m ²	0	Länge in m:	0
Bestandestyp:	0207 Markanter Einzelbaum				
Charakteristik:					
		Bearbeiter:	Terra Cognita		
lfd. Nummer:	3091	Fläche: in m ²	0	Länge in m:	0
Bestandestyp:	0207 Markanter Einzelbaum				
Charakteristik:					
		Bearbeiter:	Terra Cognita		
lfd. Nummer:	3092	Fläche: in m ²	0	Länge in m:	0
Bestandestyp:	0207 Markanter Einzelbaum				
Charakteristik:					
		Bearbeiter:	Terra Cognita		
lfd. Nummer:	3093	Fläche: in m ²	0	Länge in m:	0
Bestandestyp:	0207 Markanter Einzelbaum				
Charakteristik:					
		Bearbeiter:	Terra Cognita		
lfd. Nummer:	3094	Fläche: in m ²	0	Länge in m:	0
Bestandestyp:	0207 Markanter Einzelbaum				
Charakteristik:					
		Bearbeiter:	Terra Cognita		
lfd. Nummer:	3095	Fläche: in m ²	0	Länge in m:	0
Bestandestyp:	0207 Markanter Einzelbaum				
Charakteristik:					
		Bearbeiter:	Terra Cognita		

lfd. Nummer:	3098	Fläche: in m ²	0	Länge in m:	0
Bestandestyp:	0207 Markanter Einzelbaum				
Charakteristik:					
		Bearbeiter:	Terra Cognita		
lfd. Nummer:	3099	Fläche: in m ²	0	Länge in m:	0
Bestandestyp:	0207 Markanter Einzelbaum				
Charakteristik:					
		Bearbeiter:	Terra Cognita		
lfd. Nummer:	3100	Fläche: in m ²	0	Länge in m:	0
Bestandestyp:	0207 Markanter Einzelbaum				
Charakteristik:					
		Bearbeiter:	Terra Cognita		
lfd. Nummer:	3101	Fläche: in m ²	0	Länge in m:	0
Bestandestyp:	0207 Markanter Einzelbaum				
Charakteristik:					
		Bearbeiter:	Terra Cognita		
lfd. Nummer:	3102	Fläche: in m ²	0	Länge in m:	0
Bestandestyp:	0207 Markanter Einzelbaum				
Charakteristik:					
		Bearbeiter:	Terra Cognita		
lfd. Nummer:	3103	Fläche: in m ²	0	Länge in m:	0
Bestandestyp:	0207 Markanter Einzelbaum				
Charakteristik:					
		Bearbeiter:	Terra Cognita		
lfd. Nummer:	3105	Fläche: in m ²	0	Länge in m:	0
Bestandestyp:	0207 Markanter Einzelbaum				
Charakteristik:					
		Bearbeiter:	Terra Cognita		
lfd. Nummer:	3106	Fläche: in m ²	0	Länge in m:	0
Bestandestyp:	0207 Markanter Einzelbaum				
Charakteristik:					
		Bearbeiter:	Terra Cognita		
lfd. Nummer:	3108	Fläche: in m ²	0	Länge in m:	0
Bestandestyp:	0207 Markanter Einzelbaum				
Charakteristik:					
		Bearbeiter:	Terra Cognita		
lfd. Nummer:	3109	Fläche: in m ²	0	Länge in m:	0
Bestandestyp:	0207 Markanter Einzelbaum				
Charakteristik:					
		Bearbeiter:	Terra Cognita		
lfd. Nummer:	3110	Fläche: in m ²	0	Länge in m:	0
Bestandestyp:	0207 Markanter Einzelbaum				
Charakteristik:					
		Bearbeiter:	Terra Cognita		
lfd. Nummer:	3111	Fläche: in m ²	0	Länge in m:	0
Bestandestyp:	0207 Markanter Einzelbaum				
Charakteristik:					
		Bearbeiter:	Terra Cognita		

lfd. Nummer:	3112	Fläche: in m ²	0	Länge in m:	0
Bestandestyp:	0207 Markanter Einzelbaum				
Charakteristik:					
		Bearbeiter:	Terra Cognita		
lfd. Nummer:	3113	Fläche: in m ²	0	Länge in m:	0
Bestandestyp:	0207 Markanter Einzelbaum				
Charakteristik:					
		Bearbeiter:	Terra Cognita		
lfd. Nummer:	3115	Fläche: in m ²	0	Länge in m:	0
Bestandestyp:	0207 Markanter Einzelbaum				
Charakteristik:					
		Bearbeiter:	Terra Cognita		
lfd. Nummer:	3116	Fläche: in m ²	0	Länge in m:	0
Bestandestyp:	0207 Markanter Einzelbaum				
Charakteristik:					
		Bearbeiter:	Terra Cognita		
lfd. Nummer:	3117	Fläche: in m ²	0	Länge in m:	0
Bestandestyp:	0207 Markanter Einzelbaum				
Charakteristik:					
		Bearbeiter:	Terra Cognita		
lfd. Nummer:	3118	Fläche: in m ²	0	Länge in m:	0
Bestandestyp:	0207 Markanter Einzelbaum				
Charakteristik:					
		Bearbeiter:	Terra Cognita		
lfd. Nummer:	3120	Fläche: in m ²	0	Länge in m:	0
Bestandestyp:	0207 Markanter Einzelbaum				
Charakteristik:					
		Bearbeiter:	Terra Cognita		
lfd. Nummer:	3121	Fläche: in m ²	0	Länge in m:	0
Bestandestyp:	0207 Markanter Einzelbaum				
Charakteristik:					
		Bearbeiter:	Terra Cognita		
lfd. Nummer:	3122	Fläche: in m ²	0	Länge in m:	0
Bestandestyp:	0207 Markanter Einzelbaum				
Charakteristik:					
		Bearbeiter:	Terra Cognita		
lfd. Nummer:	3123	Fläche: in m ²	0	Länge in m:	0
Bestandestyp:	0207 Markanter Einzelbaum				
Charakteristik:					
		Bearbeiter:	Terra Cognita		
lfd. Nummer:	3125	Fläche: in m ²	0	Länge in m:	0
Bestandestyp:	0207 Markanter Einzelbaum				
Charakteristik:					
		Bearbeiter:	Terra Cognita		
lfd. Nummer:	3126	Fläche: in m ²	0	Länge in m:	0
Bestandestyp:	0207 Markanter Einzelbaum				
Charakteristik:					
		Bearbeiter:	Terra Cognita		

lfd. Nummer:	3127	Fläche: in m ²	0	Länge in m:	0
Bestandestyp:	0207 Markanter Einzelbaum				
Charakteristik:					
	Bearbeiter: Terra Cognita				
lfd. Nummer:	3128	Fläche: in m ²	0	Länge in m:	0
Bestandestyp:	0207 Markanter Einzelbaum				
Charakteristik:					
	Bearbeiter: Terra Cognita				
lfd. Nummer:	3129	Fläche: in m ²	0	Länge in m:	0
Bestandestyp:	0207 Markanter Einzelbaum				
Charakteristik:					
	Bearbeiter: Terra Cognita				
lfd. Nummer:	3132	Fläche: in m ²	0	Länge in m:	0
Bestandestyp:	0207 Markanter Einzelbaum				
Charakteristik:					
	Bearbeiter: Terra Cognita				
lfd. Nummer:	3133	Fläche: in m ²	0	Länge in m:	0
Bestandestyp:	0207 Markanter Einzelbaum				
Charakteristik:					
	Bearbeiter: Terra Cognita				
lfd. Nummer:	3134	Fläche: in m ²	0	Länge in m:	0
Bestandestyp:	0207 Markanter Einzelbaum				
Charakteristik:					
	Bearbeiter: Terra Cognita				
lfd. Nummer:	3136	Fläche: in m ²	0	Länge in m:	0
Bestandestyp:	0204 Streuobstbestand (Streuobstwiese/-weide, Obstbaumreihen)				
Charakteristik:					
	Bearbeiter: Terra Cognita				
lfd. Nummer:	3137	Fläche: in m ²	0	Länge in m:	0
Bestandestyp:	0207 Markanter Einzelbaum				
Charakteristik:					
	Bearbeiter: Terra Cognita				
lfd. Nummer:	3138	Fläche: in m ²	0	Länge in m:	0
Bestandestyp:	0401 Stehendes Gewässer				
Charakteristik:					
	Bearbeiter: Terra Cognita				
lfd. Nummer:	3139	Fläche: in m ²	0	Länge in m:	0
Bestandestyp:	0401 Stehendes Gewässer				
Charakteristik:					
	Bearbeiter: Terra Cognita				
lfd. Nummer:	3140	Fläche: in m ²	0	Länge in m:	0
Bestandestyp:	0401 Stehendes Gewässer				
Charakteristik:					
	Bearbeiter: Terra Cognita				
lfd. Nummer:	3141	Fläche: in m ²	0	Länge in m:	0
Bestandestyp:	0401 Stehendes Gewässer				
Charakteristik:					
	Bearbeiter: Terra Cognita				

lfd. Nummer:	3142	Fläche: in m ²	0	Länge in m:	0
Bestandestyp:	0207 Markanter Einzelbaum				
Charakteristik:					
		Bearbeiter:	Terra Cognita		
lfd. Nummer:	3143	Fläche: in m ²	0	Länge in m:	0
Bestandestyp:	0207 Markanter Einzelbaum				
Charakteristik:					
		Bearbeiter:	Terra Cognita		
lfd. Nummer:	3144	Fläche: in m ²	0	Länge in m:	0
Bestandestyp:	0401 Stehendes Gewässer				
Charakteristik:					
		Bearbeiter:	Terra Cognita		
lfd. Nummer:	3145	Fläche: in m ²	0	Länge in m:	0
Bestandestyp:	0401 Stehendes Gewässer				
Charakteristik:					
		Bearbeiter:	Terra Cognita		
lfd. Nummer:	3146	Fläche: in m ²	0	Länge in m:	0
Bestandestyp:	0401 Stehendes Gewässer				
Charakteristik:					
		Bearbeiter:	Terra Cognita		
lfd. Nummer:	3150	Fläche: in m ²	0	Länge in m:	0
Bestandestyp:	0207 Markanter Einzelbaum				
Charakteristik:					
		Bearbeiter:	Terra Cognita		
lfd. Nummer:	3152	Fläche: in m ²	0	Länge in m:	0
Bestandestyp:	0401 Stehendes Gewässer				
Charakteristik:					
		Bearbeiter:	Terra Cognita		
lfd. Nummer:	3154	Fläche: in m ²	0	Länge in m:	0
Bestandestyp:	0207 Markanter Einzelbaum				
Charakteristik:					
		Bearbeiter:	Terra Cognita		
lfd. Nummer:	3160	Fläche: in m ²	0	Länge in m:	0
Bestandestyp:	0207 Markanter Einzelbaum				
Charakteristik:					
		Bearbeiter:	Terra Cognita		
lfd. Nummer:	3161	Fläche: in m ²	0	Länge in m:	0
Bestandestyp:	0207 Markanter Einzelbaum				
Charakteristik:					
		Bearbeiter:	Terra Cognita		
lfd. Nummer:	3164	Fläche: in m ²	0	Länge in m:	0
Bestandestyp:	0207 Markanter Einzelbaum				
Charakteristik:					
		Bearbeiter:	Terra Cognita		
lfd. Nummer:	3165	Fläche: in m ²	0	Länge in m:	0
Bestandestyp:	0207 Markanter Einzelbaum				
Charakteristik:					
		Bearbeiter:	Terra Cognita		

lfd. Nummer:	3166	Fläche: in m ²	0	Länge in m:	0
Bestandestyp:	0207 Markanter Einzelbaum				
Charakteristik:					
	Bearbeiter: Terra Cognita				
lfd. Nummer:	3167	Fläche: in m ²	0	Länge in m:	0
Bestandestyp:	0204 Streuobstbestand (Streuobstwiese/-weide, Obstbaumreihen)				
Charakteristik:					
	Bearbeiter: Terra Cognita				
lfd. Nummer:	3168	Fläche: in m ²	0	Länge in m:	0
Bestandestyp:	0204 Streuobstbestand (Streuobstwiese/-weide, Obstbaumreihen)				
Charakteristik:					
	Bearbeiter: Terra Cognita				
lfd. Nummer:	3169	Fläche: in m ²	0	Länge in m:	0
Bestandestyp:	0204 Streuobstbestand (Streuobstwiese/-weide, Obstbaumreihen)				
Charakteristik:					
	Bearbeiter: Terra Cognita				
lfd. Nummer:	3170	Fläche: in m ²	0	Länge in m:	0
Bestandestyp:	0204 Streuobstbestand (Streuobstwiese/-weide, Obstbaumreihen)				
Charakteristik:					
	Bearbeiter: Terra Cognita				
lfd. Nummer:	3171	Fläche: in m ²	0	Länge in m:	0
Bestandestyp:	0207 Markanter Einzelbaum				
Charakteristik:					
	Bearbeiter: Terra Cognita				
lfd. Nummer:	3172	Fläche: in m ²	0	Länge in m:	0
Bestandestyp:	0207 Markanter Einzelbaum				
Charakteristik:					
	Bearbeiter: Terra Cognita				
lfd. Nummer:	3174	Fläche: in m ²	0	Länge in m:	0
Bestandestyp:	0207 Markanter Einzelbaum				
Charakteristik:					
	Bearbeiter: Terra Cognita				
lfd. Nummer:	3175	Fläche: in m ²	0	Länge in m:	0
Bestandestyp:	0207 Markanter Einzelbaum				
Charakteristik:					
	Bearbeiter: Terra Cognita				
lfd. Nummer:	3176	Fläche: in m ²	0	Länge in m:	0
Bestandestyp:	0207 Markanter Einzelbaum				
Charakteristik:					
	Bearbeiter: Terra Cognita				
lfd. Nummer:	3177	Fläche: in m ²	0	Länge in m:	0
Bestandestyp:	0207 Markanter Einzelbaum				
Charakteristik:					
	Bearbeiter: Terra Cognita				
lfd. Nummer:	3178	Fläche: in m ²	0	Länge in m:	0
Bestandestyp:	0207 Markanter Einzelbaum				
Charakteristik:					
	Bearbeiter: Terra Cognita				

lfd. Nummer:	3179	Fläche: in m ²	0	Länge in m:	0
Bestandestyp:	0207 Markanter Einzelbaum				
Charakteristik:					
	Bearbeiter: Terra Cognita				
lfd. Nummer:	3180	Fläche: in m ²	0	Länge in m:	0
Bestandestyp:	0207 Markanter Einzelbaum				
Charakteristik:					
	Bearbeiter: Terra Cognita				
lfd. Nummer:	3185	Fläche: in m ²	0	Länge in m:	0
Bestandestyp:	0401 Stehendes Gewässer				
Charakteristik:	kleiner Naturteich, Ufer nicht befestigt, Zu- und Abfluß vorhanden, Ufervegetation Hochstauden und einzelne Schwarz-Erlen, Makrophyten vorhanden (Kleine Wasserlinse), naturnah, Gewässeraufnahmepunkt 116				
	Bearbeiter: Terra Cognita				
lfd. Nummer:	3186	Fläche: in m ²	0	Länge in m:	0
Bestandestyp:	0401 Stehendes Gewässer				
Charakteristik:	Gewässeraufnahmepunkt 116; kleiner Fischteich bewirtschaftet, Ufervegetation Hochstauden und einzelne Schwarzerlen, Ufer nicht befestigt, Zu- und Abfluss vorhanden, naturnah				
	Bearbeiter: Terra Cognita				