



LAND

OBERÖSTERREICH

Naturraumkartierung Oberösterreich

Landschaftserhebung
Gemeinde Lohnsburg am
Kobernaußewald



natur:raum
Naturraumkartierung Oberösterreich



Endbericht



Land Oberösterreich

NATUR

Naturraumkartierung Oberösterreich

Landschaftserhebung
Gemeinde Lohnsburg am Kobernaußerald

Endbericht

Kirchdorf an der Krems, 2007

Projektleitung Naturraumkartierung Oberösterreich:

Mag. Kurt Rußmann

Projektbetreuung Landschaftserhebungen:

Mag. Günter Dorninger

EDV/GIS-Betreuung

Mag. Günter Dorninger

Auftragnehmer:

DI Andrea Lichtenecker
Zeillergasse 1/435
1160 Wien

Bearbeiter:

DI Andrea Lichtenecker

im Auftrag des Landes Oberösterreich,
Naturschutzabteilung – Naturraumkartierung OÖ

Fotos der Titelseite:

Foto links: Blick auf Lohnsburg

Foto rechts: Blick von Kobernaußerwaldwarte nach Norden

Fotonachweis:

DI Andrea Lichtenecker

Redaktion:

Mag. Günter Dorninger, Mag. Kurt Rußmann

Impressum:

Medieninhaber: Land Oberösterreich

Herausgeber:

Amt der O.ö. Landesregierung

Naturschutzabteilung – Naturraumkartierung Oberösterreich

4560 Kirchdorf an der Krems

Tel.: +43 7582 685 533

Fax: +43 7582 685 399

E-Mail: biokart.post@ooe.gv.at

Graphische Gestaltung: Mag. Günter Dorninger

Herstellung: Eigenvervielfältigung

Kirchdorf a. d. Krems, Mai 2007

© Alle Rechte, insbesondere das Recht der
Vervielfältigung, Verbreitung oder Verwertung bleiben
dem Land Oberösterreich vorbehalten

Inhaltsverzeichnis

1	VORBEMERKUNGEN	4
1.1	Allgemeines	4
1.2	Beschreibung des Bearbeitungsgebietes	5
1.2.1	Lage	5
1.2.2	Bevölkerung, Siedlung, Wirtschaft und Verkehr	5
1.2.3	Landschaftsgenese und Naturraum	6
1.2.4	Klima	7
1.2.5	Boden	7
1.2.6	Potenziell natürliche und aktuelle Vegetation	8
2	BESCHREIBUNG DER EINZELNEN TEILGEBIETE	8
2.1	Teilgebiet 1: Stark reliefiertes, geschlossenes Waldgebiet des Kobernaußeraldes	12
2.2	Teilgebiet 2: Stark reliefiertes, gut strukturiertes Hügelland	13
2.3	Teilgebiet 3: Intensiv genutztes Siedlungs- und Agrargebiet im Talraum der Waldzeller Ache	14
3	ZUSAMMENFASSENDE BESCHREIBUNG	15
3.1	Ergebnisse der Landschaftserhebung	15
3.2	Naturschutzfachlich wertvolle Bereiche	17
3.3	Defizite und Ansatzpunkte für naturschutzfachliche Aufwertung	18
4	VERWENDETE LITERATUR UND QUELLENVERZEICHNIS	19
4.1	Datengrundlagen	19
4.2	Literaturverzeichnis	19
4.3	Sonstige Quellen	20

Abbildungsverzeichnis

Abb. 1: Übersicht Erhebungsgebiet mit Abgrenzung der Teilgebiete und ÖK50	10
Abb. 2: Übersicht Erhebungsgebiet mit Abgrenzung der Teilgebiete und Orthofotos	11
Abb. 3: Prozentueller Anteil der erhobenen Bestandestypen am gesamten Gemeindegebiet	16

Tabellenverzeichnis

Tab. 1: Flächengrößen und prozentuelle Flächenverteilung der erhobenen Bestandestypen bzw. der nicht erhobenen Flächen in Relation zur gesamten Gemeindefläche	16
Tab. 2: Darstellung der Flächenverteilung und -größen der erhobenen Bestandestypen in Relation zur gesamten Gemeindefläche	17

Anhang 1: Fotodokumentation

Anhang 2: Beschreibung der Einzelflächen

Anhang 3: Karten (1:5.000)

1 Vorbemerkungen

1.1 Allgemeines

Im Auftrag der Oö. Landesregierung, Naturschutzabteilung - Naturraumkartierung Oberösterreich, wird unter dem Titel „Naturraum, Naturraumkartierung Oberösterreich – Landschaftserhebung Oberösterreich“ die in Oberösterreich vorhandene Ausstattung, im Besonderen die der Kulturlandschaft, mit naturräumlich relevanten Strukturelementen und Biotopen erhoben. Im Gegensatz zur Biotopkartierung, die detaillierte Aussagen über die vegetationskundlichen Verhältnisse, Strukturmerkmale, Gefährdung, Nutzung usw. trifft, gibt die Landschaftserhebung eine grobe und überblicksartige Darstellung der vorhandenen Elemente. Nur bestimmte Erhebungstypen werden über eine kurze Charakteristik beschrieben. Die Ergebnisse der Landschaftserhebung dienen als grundlegende Information für die Erarbeitung des Landschaftsleitbildes Oberösterreichs sowie für gutachterliche und planende Tätigkeiten von Behörden und anderen Planungsträgern. Bei konkreten Planungen sind jedoch aufbauend auf die Landschaftserhebung detailliertere Erhebungen durchzuführen.

Die Landschaftserhebung basiert auf einer Auswertung aktueller digitaler Farb-Orthofotos und vorliegender Unterlagen und erfolgt im Erhebungs- und Ausgabemaßstab 1 : 5.000. Begehungen werden auf ausgewählte Flächen beschränkt und dienen insbesondere der Charakterisierung von Grünlandtypen sowie der Ansprache von Gehölzen. Bauland- und Siedlungsflächen sind nicht Gegenstand der Landschaftserhebung.

Die Ergebnisse der Landschaftserhebung werden für amtliche und private Gutachten, Planungen und Projekte zur Verfügung gestellt.

Frau DI Andrea Lichtenecker wurde im Juli 2006 mit der Durchführung der Arbeiten zur Landschaftserhebung für die Gemeinde Lohnsburg im politischen Bezirk Ried im Innkreis beauftragt. Der Bearbeitungszeitraum erstreckte sich von Juli 2006 bis Mai 2007. Das Gemeindegebiet umfasst das Bearbeitungsgebiet 2006-09.

Gegenständlicher Bericht fasst die Ergebnisse der Landschaftserhebung der Gemeinde Lohnsburg zusammen. Grundlegende Unterlagen für die Digitalisierung und Aufarbeitung der Daten wurden vom Auftraggeber bereitgestellt (vollständige Auflistung siehe Kap. 4). Als Basis für den Bericht dienen die erhobenen Pläne und Unterlagen wie z.B. der Flächenwidmungsplan und das Örtliche Entwicklungskonzept. Neben diverser Literatur zum Landschaftsraum sind auch die durch die Begehung vor Ort erworbenen Gebietskenntnisse und Wahrnehmungen durch den Bearbeiter eine wichtige Grundlage für die Berichterstellung. Weiters wurden Informationen aus Recherchen im Internet verwendet.

1.2 Beschreibung des Bearbeitungsgebietes

1.2.1 Lage

Die Gemeinde Lohnsburg liegt im oberösterreichischen Innviertel. Das Gemeindegebiet umfasst eine Gesamtfläche von 39,6 km².

Die Nord-Süd Ausdehnung beträgt rund 14 km, die Ost-West Ausdehnung im Mittel 3,5 km. Der Hauptort Lohnsburg liegt auf einer Seehöhe von 523 m üNN, nach Süden hin steigt die Gemeinde auf über 700 m üNN an (Kobernaußerwaldwarte: 767 m üNN).

Die Gemeinde liegt im politischen Bezirk Ried im Innkreis und ist in folgende Katastralgemeinden unterteilt:

- Gunzing
- Kobernaußen
- Lohnsburg

Nach der naturschutzfachlichen Raumgliederung Oberösterreichs liegt der überwiegende Teil des Gemeindegebiets in der Raumeinheit „Hausruck und Kobernaußerwald“. Der nördliche Bereich mit dem Hauptort Lohnsburg fällt in die Einheit „Inn- und Hausruckviertler Hügelland“.

Die Flächenverteilung (in ha) der Nutzungsklassen gibt einen groben Überblick über die Ausstattung des Gemeindegebietes (Quelle: Statistik Austria 2007, Auskunft per e-mail):

- | | |
|-------------------------------|---------|
| • Wald | 1914,98 |
| • Landwirtschaftliche Nutzung | 1852,56 |
| • Baufläche | 23,94 |
| • Gärten | 39,21 |
| • Gewässer | 12,11 |
| • Sonstige Flächen | 116,32 |

1.2.2 Bevölkerung, Siedlung, Wirtschaft und Verkehr

Bevölkerung

Die Gemeinde Lohnsburg zählte 2004 2.324 Einwohner, wobei in den letzten 23 Jahren eine Zunahme der Bevölkerung beobachtet werden kann (1981: 2.129 Einwohner). Die meisten Einwohner leben im Hauptort Lohnsburg, gefolgt von Magetsham, Stelzen und Gunzing.

Siedlung

Die Ortsgebiete von Lohnsburg, Magetsham, Stelzen und Gunzing weisen im Kern eine sehr geschlossene Bebauungsstruktur auf, die Randbereiche zeigen Zersiedlungstendenzen. Zu Nutzungskonflikten führt die t.w. Durchmischung von Wohngebiet und Betriebsgebiet.

Aufgrund der Nähe zu Ried herrscht ein relativ starker Zuzug, in Folge ist die Baulandnachfrage im nördlichen Gemeindegebiet relativ hoch, wobei jedoch derzeit kein Mangel an Baulandreserven besteht.

Außerhalb der Ortsgebiete trifft man immer wieder auf freistehende Weiler und Einzelgehöfte (Vierseit- und Vierkanthöfe), die sich meist gut in die Kulturlandschaft einpassen.

Der südliche Gemeindebereich (Kobernaußerwald) weist insgesamt eine sehr spärliche Besiedlung (vor allem Einzelgehöfte) auf.

Wirtschaft

Holzverarbeitung spielt mit einem Großbetrieb (rund 350 bis 400 Arbeitsplätze) eine wesentliche wirtschaftliche Rolle für die Gemeinde, danach folgen der Handel, Bauwesen, Schotterabbau und Land- und Forstwirtschaft.

Daneben spielt auch der Tourismus eine Rolle, wobei es im Gemeindegebiet 12 Beherbergungsbetriebe (darunter auch eine Jugendherberge) und Gaststätten gibt. Hier wird vor allem versucht, den Sanften Tourismus (u.a. „Urlaub am Bauernhof“) weiter auszubauen und den Kobernaußerwald als Naturerlebnisgebiet zu bewerben, wobei momentan Tagestouristen überwiegen. Zusätzlich befindet sich in der Gemeinde mit dem Langlauf-Trainings- und Skaterzentrum eine wichtige sporttouristische Einrichtung.

Den höchsten Einfluss auf das Landschaftsbild der Gemeinde weisen die Land- und Forstwirtschaft auf. Die Agrarstrukturerhebung 1999 zählt 74 Haupt- und 86 Nebenerwerbsbetriebe, wobei die Anzahl der Betriebe in einem 5-Jahres-Zeitraum stark zurückging (- 18,4 %).

In Summe wurden von den Landwirten 1999 2.587 ha landwirtschaftliche Fläche bewirtschaftet, die im 5-Jahres-Zeitraum im Gegensatz zur Anzahl der Betriebe nur eine schwach abnehmende Tendenz aufweist (- 3,7 %). Auffallend ist hier jedoch, dass der Rückgang an Betrieben und an landwirtschaftlicher Nutzfläche ausschließlich die Nebenerwerbsbetriebe betraf, während Anzahl und Fläche der Haupteinwerbsetriebe zunahmen, d.h. es ergibt sich ein eindeutiger Trend hin zu größeren, intensiver wirtschaftenden Betrieben mit allen damit verbundenen Auswirkungen auf Landschaftsbild und Landschaftsökologie.

Die Anzahl der Auspendler betrug im Jahr 2001 635 Personen, wovon der Großteil in Ried/Innkreis beschäftigt war. Demgegenüber steht die Anzahl der Einpendler mit 400 Personen im Jahr 2001.

Verkehr

Durch die Gemeinde führt die relativ stark befahrene Kobernaußer-Landesstraße, die die Verbindung von Ried nach Salzburg darstellt.

1.2.3 Landschaftsgenese und Naturraum

Das Bearbeitungsgebiet liegt in der Molassezone (Alpenvorland). Während des Jungtertiärs erstreckte sich hier das so genannte Molassemeer, welches das Becken zwischen Flyschzone und Böhmischer Masse einnahm. Die langsame Sedimentation von tonig-feinsandigen Flachseesedimenten wurde durch ein ständiges Tiefersinken des Meeresbodens kompensiert. So entstanden bis zum Ende des Tertiärs mehrere 100 m mächtige Ablagerungen aus teils kalkhaltigen, teils kalkfreien Sedimenten, die als „Schlier“ bezeichnet werden. Schlier ist grau, nährstoffreich und in den oberen Schichten oft entkalkt. Er bildet aufgrund seiner Wasserundurchlässigkeit auf vielen Böden im Bearbeitungsgebiet den Stauhorizont.

Ebenfalls am Ende des Tertiärs schütteten die Alpenflüsse mächtige Schottermassen schwemmkegelartig in den Randzonen des Meeres auf. Diese bis zu 200 m mächtigen Quarzschotter sind heute schon stark verwittert und waren das Ausgangsmaterial für die Bodenbildung im Kobernaußerwald. Die heute starke Reliefierung des Kobernaußerwaldes entstand durch Einsenkung der Gerinne im lose gelagerten Schottermaterial und durch von Quellaustritten initiierte Hangrutschungen. Durch die Höhenlage von über 600 m üNN, die starke Hängigkeit und die leichte Erodierbarkeit der Böden ist dieses Gebiet nur bedingt landwirtschaftlich nutzbar und größtenteils bewaldet.

Nördlich des Kobernaußerwaldes befindet sich ein landwirtschaftlich relativ intensiv genutztes Hügelland auf 480 bis knapp 600 m üNN, wo auch der Hauptort Lohnsburg liegt. Dieses wurde während der Eiszeit durch den zyklischen Wechsel von Erosion und Akkumulation geformt, während sich die Sedimente der Flüsse (Quarzkiese, Sande, Lehme) über dem Schlier ablagerten. So entwickelten sich mehrere Terrassenstufen, die heute das Landschaftsbild prägen. Die große Talniederung entlang der Waldzeller Ache an der nördlichen Gemeindegrenze wurde als so genannte „Flussterrasse“ durch dynamische Prozesse nach der letzten Eiszeit geprägt. Auch hier bilden Quarzsotter den Untergrund, während das Landschaftsbild durch die Abflussdynamik, Laufveränderungen, Erosion und Sedimentation der Bäche geformt wurde.

1.2.4 Klima

Das Gemeindegebiet von Lohnsburg wird durch ozeanisches Klima mit hohen Sommerniederschlägen geprägt, wobei in den Sommermonaten auch häufig Gewitter auftreten, mit denen starke Regenfälle einhergehen können.

Die tiefmontanen Rücken des Kobernaußerwaldes, die den Großteil des Bearbeitungsgebiets einnehmen, sind bei den vorherrschenden Westwetterlagen stark exponiert und unterscheiden sich durch die höheren Niederschlagsmengen von den benachbarten Gebieten des Alpenvorlandes (Waldzell [510 m üNN, bereits außerhalb des Bearbeitungsgebiets]: 1.089 mm mittlerer jährlicher Niederschlag).

Folgende langjährige Mittelwerte und Mittelwerte vom Jahr 2002 wurden im Nahbereich des Bearbeitungsgebietes gemessen (für das Gemeindegebiet selbst sind keine Daten verfügbar):

- Jahresniederschlag (Waldzell, 510 m üNN): 1.089 mm (langjähriges Mittel); 1.412 mm (2002)
- Jahresniederschlag (Ried im Innkreis, 431 m üNN): 929 mm (langjähriges Mittel); 1.331 mm (2002)
- Mittlere Jahrestemperatur (Waldzell): 9,3°C (2002)
- Mittlere Jahrestemperatur (Ried im Innkreis): 8,0°C (langjähriges Mittel); 9,7°C (2002)
- Tage mit Schneedecke (Waldzell): 46 Tage von 14.11. bis 25.2. (2001/2002)
- Tage mit Schneedecke (Ried im Innkreis): 47 Tage von 14.11. bis 24.3. (2001/2002)

(Quelle: Hydrographisches Jahrbuch von Österreich 2002)

1.2.5 Boden

Die Böden des Kobernaußerwaldes haben sich aus dem im Jungtertiär in großer Mächtigkeit abgelagerten silikatischen Schottermaterial entwickelt und sind durchwegs kalkfrei. Der charakteristische Bodentyp ist die Lockersediment-Braunerde, die durch ihre leichte Erodierbarkeit zur ausgeprägten Reliefierung beiträgt und eine landwirtschaftliche Nutzung der steilen Hänge unmöglich macht. Auf Verebnungsflächen oder sanften Hängen bedingte die Einlagerung von bindigem Feinmaterial in den Schotterkörper die Bildung schwerer, pseudovergleyter Lockersediment-Braunerden, die in geneigter Lage zu Quellaustritten und Rutschungen neigen. Bei starker Vernässung finden sich Gleye und Anmoore.

Im nördlich anschließenden Hügelland überwiegen ebenfalls kalkfreie, teilweise schwach pseudovergleyte Lockersediment-Braunerden, die einen guten Ackerstandort darstellen. Bei sehr bindigem Ausgangsmaterial (lehmiger Ton, Ton) kam es aufgrund des starken Wasserstaus zur Bildung typischer Pseudogleye, die sich meist auf Waldrandlagen beschränken. Auf stark geneigten Hängen ist die entkalkte Zone des Schliers erodiert, sodass sich kalkhaltige Lockersediment-Braunerden ausbilden konnten, die bei Starkregenereignissen anfällig für Erosion sind. In Mulden und Gräben finden sich grundwasserbeeinflusste, schwach vergleyte

bis vergleyte Lockersediment-Braunerden bis hin zu typischen Gleyen, die jedoch weitgehend drainiert sind.

1.2.6 Potenziell natürliche und aktuelle Vegetation

Das Gemeindegebiet von Lohnsburg liegt im Teilgebiet 7.1: „Nördliches Alpenvorland – Westteil“ der forstlichen Wuchsgebiete Österreichs (Kilian et al. 1994), und zwar in der submontanen (400 - 600 m üNN) und in der tiefmontanen Höhenstufe (600 - 800 m üNN). Von Natur aus sind hier nährstoffreiche, leistungsfähige Laubmischwald-Standorte verbreitet, die heute – vor allem im nördlichen Bereich des Gemeindegebiets - landwirtschaftlich genutzt werden. Hier überwiegen Acker-Grünlandbetriebe mit Getreide-, Silo- und Körnermaisbau bzw. dreischürigen Wiesen, die aufgrund von Silagewirtschaft mit frühem ersten Schnittzeitpunkt und starker Düngung meist sehr artenarm sind. Extensiver genutzte, mäßig artenreiche Wiesen sind auf Hang- und Waldrandlagen beschränkt.

Im südlichen Bereich des Bearbeitungsgebietes dominieren hingegen ausgedehnte Waldflächen, wobei hier forstlich geförderte Ersatzgesellschaften mit Fichte mit ebenfalls stark forstlich geprägten Mischwäldern (vor allem Fichte, Buche) verzahnt sind.

Von der ursprünglichen Auenv egetation entlang der Bäche existieren nur noch schmale Streifen, die von der Schwarzerle dominiert werden. Die Gehölze der Bachauen werden häufig zur Brennholzgewinnung verwendet; durch regelmäßiges Auf-Stock-Setzen werden die Bestände verjüngt und das Wurzelwachstum angeregt, um so eine natürliche Stabilisierung der Uferböschungen zu fördern.

Insgesamt ist die potenziell natürliche Vegetation nur schwer erkennbar. Kilian et al. (1994) nennt folgende natürliche Waldgesellschaften für das Bearbeitungsgebiet:

- Submontaner Stieleichen-Hainbuchenwald (*Galio sylvatici-Carpinetum*), vorwiegend an wärmebegünstigten Standorten
- Submontaner und tiefmontaner Buchenwald mit Beimischung von Tanne, Bergahorn, Esche, Stieleiche und Rotföhre (*Hainsimsen Buchenwald (Luzulo nemorosae-Fagetum)* auf ärmeren, bodensauren und Waldmeister Buchenwald (*Asperulo odoratae-Fagetum*) auf basenreicheren Standorten
- Eschen-Schwarzerlen-Bachauwälder (*Carici remotae-Fraxinetum, Pruno-Fraxintum*) entlang der Bäche
- Schwarzerlen-Bruchwald (*Carici elongatae-Alnetum glutinosae*) auf Standorten mit hochanstehendem Grundwasserspiegel
- Laubmischwälder mit Bergahorn, Esche und Bergulme (z.B. *Arunco-Aceretum, Carici pendulae-Aceretum*) an nährstoffreichen, frischen, meist rutschgefährdeten Standorten

2 Beschreibung der einzelnen Teilgebiete

Die Zielsetzung der Landschaftserhebung für das Gemeindegebiet von Lohnsburg legt eine Untergliederung des Gemeindegebiets in drei Teilgebiete nahe, die in der naturschutzfachlichen Raumgliederung in zwei verschiedene Raumeinheiten fallen („Inn- und Hausruckviertler Hügelland“ bzw. „Hausruck und Kobernauberwald“). Die Gliederung erfolgt auf Grundlage der Landschaftsgenese, der geologischen Formation und unterschiedlicher Nutzungsintensitäten.

Teilgebiet 1: Stark reliefiertes, geschlossenes Waldgebiet des Kobernaußeraldes

Das Teilgebiet 1 liegt nach der naturschutzfachlichen Raumgliederung in der Raumeinheit „Hausruck und Kobernaußerald“ und weist ein überwiegend geschlossenes Waldgebiet auf.

Teilgebiet 2: Stark reliefiertes, gut strukturiertes Hügelland

Das Teilgebiet 2 liegt nach der naturschutzfachlichen Raumgliederung in der Raumeinheit „Inn- und Hausruckviertler Hügelland“. Die relativ starke Reliefierung des Gebiets bedingt eine extensive Landnutzung mit einer guten Ausstattung an Landschaftselementen.

Teilgebiet 3: Intensiv genutztes Siedlungs- und Agrargebiet im Talraum der Waldzeller

Ache

Das Teilgebiet 3 liegt ebenfalls in der naturschutzfachlichen Raumeinheit „Inn- und Hausruckviertler Hügelland“ und umfasst das intensiv genutzte Siedlungs- und Agrargebiet im nordöstlichen Gemeindebereich.

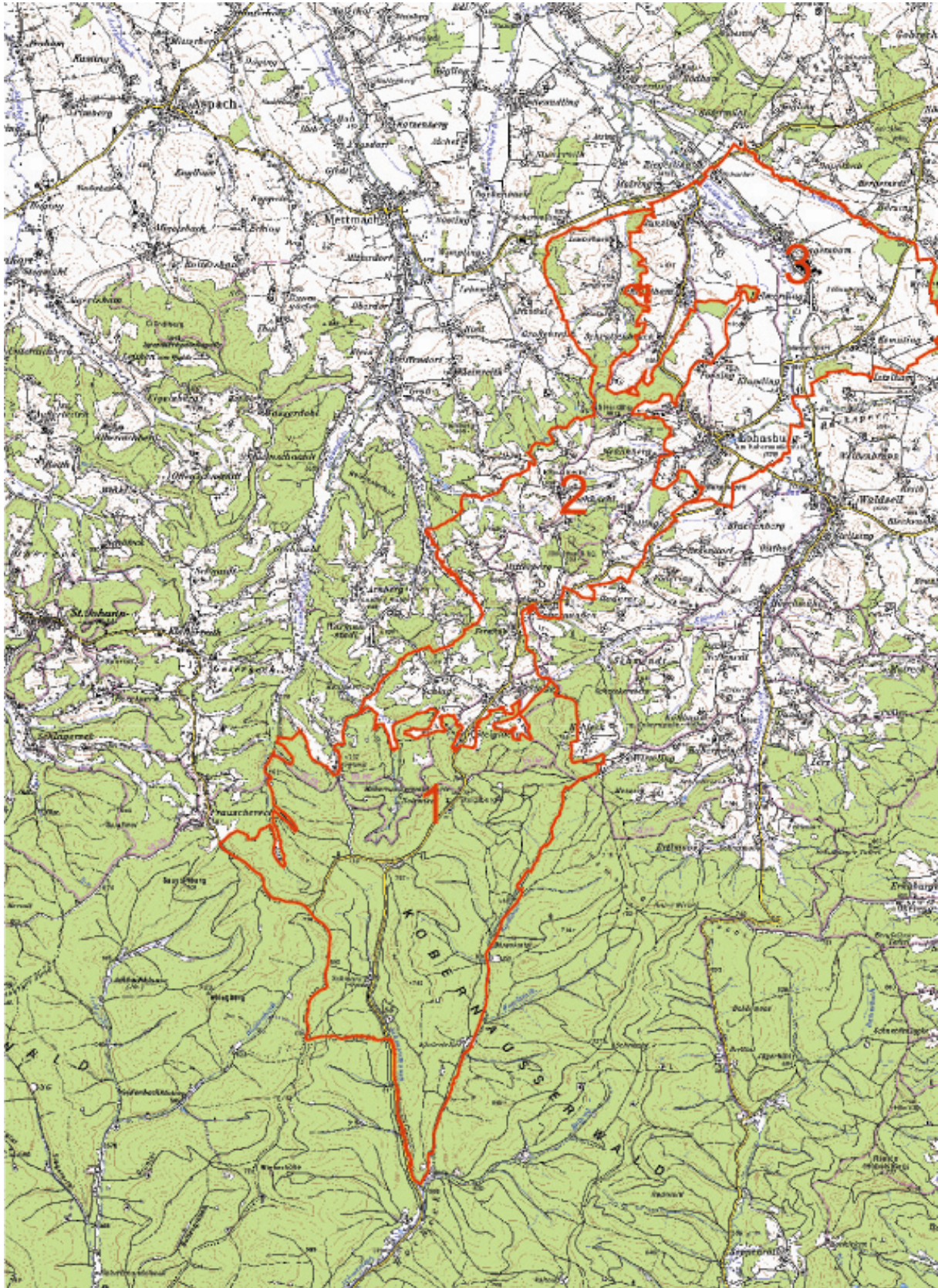


Abb. 1: Übersicht Erhebungsgebiet mit Abgrenzung der Teilgebiete und ÖK50

Teilgebiet 1: Stark reliefiertes, geschlossenes Waldgebiet des Kobernauberwaldes

Teilgebiet 2: Stark reliefiertes, gut strukturiertes Hügelland

Teilgebiet 3: Intensiv genutztes Siedlungs- und Agrargebiet im Talraum der Waldzeller Ache

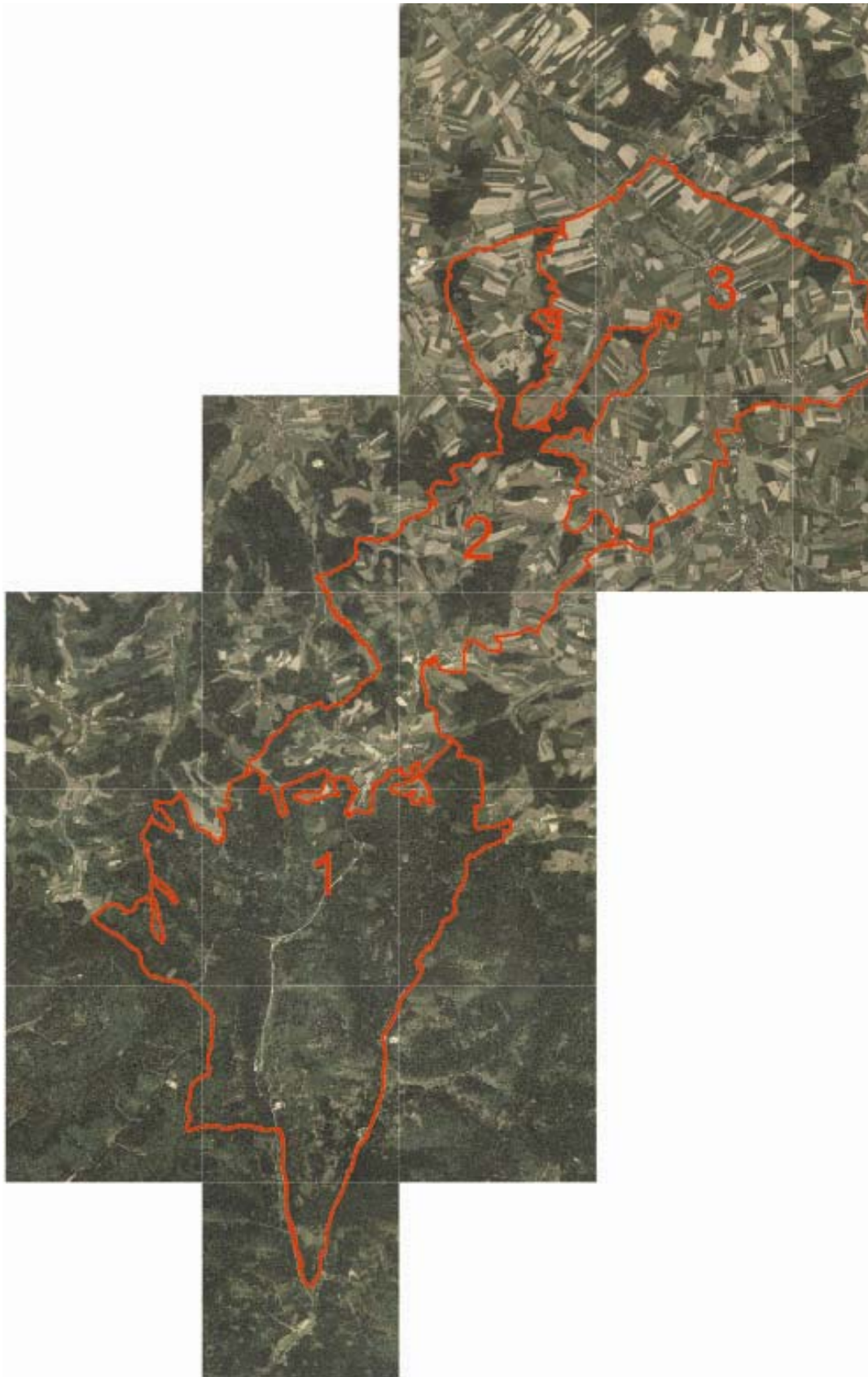


Abb. 2: Übersicht Erhebungsgebiet mit Abgrenzung der Teilgebiete und Orthofotos

Teilgebiet 1: Stark reliefiertes, geschlossenes Waldgebiet des Kobernaußerwaldes

Teilgebiet 2: Stark reliefiertes, gut strukturiertes Hügelland

Teilgebiet 3: Intensiv genutztes Siedlungs- und Agrargebiet im Talraum der Waldzeller Ache

2.1 Teilgebiet 1: Stark reliefiertes, geschlossenes Waldgebiet des Kobernaußeraldes

Struktur-/Nutzungsmerkmal	Charakterisierung
Wald	<ul style="list-style-type: none"> • Geschlossene Waldflächen, wobei Laubmischwälder mit forstlich geprägten, fichtendominierten Beständen kleinräumig mit buchenreichen Beständen verzahnt sind. Im nördlichen Bereich des Teilgebietes bereichsweise monotone, forstlich stark geprägte Fichtenforste. • kleinflächige Aufforstungen auf ehemaligen Waldwiesen
Landwirtschaftliche Nutzung / Nutzungsintensität	<ul style="list-style-type: none"> • mit Ausnahme einzelner Wiesen keine Offenlandbereiche • 1 verbrachende Feuchtwiese im südlichen Bereich des Teilgebietes („Winterleiten“); sonst kein artenreiches bzw. extensives Grünland
Moore	<ul style="list-style-type: none"> • keine
Strukturelemente	<ul style="list-style-type: none"> • Meist einreihige, gut strukturierte Uferbegleitgehölze entlang der Bäche; in umgebenden Wald übergehend
Gewässer	<ul style="list-style-type: none"> • Entwässerung nach Norden • Bäche naturnah, nur punktuell Uferstabilisierungen (meist mit Blockwurf) • kleine Teichanlage mit mehreren Fischteichen bei Holzries
Rohstoffabbau / Deponien	<ul style="list-style-type: none"> • 1 kleine Schottergrube an der Kobernaußeral Landesstraße
Siedlungsstruktur	<ul style="list-style-type: none"> • kaum besiedelt
Relief	<ul style="list-style-type: none"> • Höhenlagen zwischen 720 bis 770 m üNN • Starke Reliefierung, steile Hänge
Auffällige Entwicklungsprozesse / Landschaftseingriffe	<ul style="list-style-type: none"> • Wälder zum Teil stark forstlich geprägt (t.w. Fichtenmonokulturen)

2.2 Teilgebiet 2: Stark reliefiertes, gut strukturiertes Hügelland

Struktur-/Nutzungsmerkmal	Charakterisierung
Wald	<ul style="list-style-type: none"> • T.w. bewaldet, überwiegend Fichtenforste, vereinzelt Laubmischwälder • Aufforstungen auf Grünland, meist kleinflächig im Anschluss an bestehenden Wald
Landwirtschaftliche Nutzung / Nutzungsintensität	<ul style="list-style-type: none"> • Landwirtschaftliche Nutzung aufgrund der Reliefierung nur mäßig intensiv • Gemischte Acker-Grünlandnutzung mit hohem Grünlandanteil • Neben dem dominierenden Intensivgrünland stellenweise auch artenreiches Grünland (Feuchtes und nasses Extensivgrünland, mesophile, „bunte“ Fettwiesen (vor allem an Böschungen und Geländekanten), 1 großflächiger, relativ artenreicher und gut strukturierter Weidekomplex bei Kobernaußen)
Moore	<ul style="list-style-type: none"> • keine
Strukturelemente	<ul style="list-style-type: none"> • Zahlreiche Obstgärten und Obstbaumreihen vor allem im Bereich der Weiler und Gehöfte • Markante Einzelbäume, Hecken, Feldgehölze und Baumreihen in der landwirtschaftlich genutzten Flur • meist 1-reihige Ufergehölzsäume entlang der Bäche • t.w. strauchreiche Waldsaumgesellschaften
Gewässer	<ul style="list-style-type: none"> • Entwässerung Richtung Norden • zahlreiche Bäche, meist naturnah ausgebildet • Fisch- und Löschteiche im Bereich der Siedlungen und Gehöfte meist wenig naturnah (steil geböscht, eutroph)
Rohstoffabbau / Deponien	<ul style="list-style-type: none"> • Schotterabbau bei Felling (wenig), Schönberg und Kobernaußen; Erdaushub-Deponie südlich von Kobernaußen
Siedlungsstruktur	<ul style="list-style-type: none"> • Insgesamt relativ wenig besiedelt • Ortschaften von traditionellen Obstgärten umgeben • Weiler und Einzelgehöfte, meist gut in die Landschaft eingepasst und von traditionellen Obstgärten umgeben
Relief	<ul style="list-style-type: none"> • Hügelland auf ca. 550 bis 720 m üNN
Auffällige Entwicklungsprozesse / Landschaftseingriffe	<ul style="list-style-type: none"> • Landschaft gut strukturiert, jedoch mit relativ geringem Anteil an extensiven, artenreichen Grünland • Extensivgrünland t.w. verbrachend bzw. aufgeforstet • Aufforstungen von Grünland in Anschluss an bestehende Wälder (meist kleinflächig)

2.3 Teilgebiet 3: Intensiv genutztes Siedlungs- und Agrargebiet im Talraum der Waldzeller Ache

Struktur-/Nutzungsmerkmal	Charakterisierung
Wald	<ul style="list-style-type: none"> Keine geschlossenen Waldflächen Sehr vereinzelt Kleinstwaldflächen und kleinflächige Fichtenforste
Landwirtschaftliche Nutzung / Nutzungsintensität	<ul style="list-style-type: none"> Überwiegend intensiv landwirtschaftlich genutzt Gemischte Acker-Grünlandnutzung mit Ausnahme einer mäßig artenreichen, feuchten Fettwiese nur Intensivgrünland
Moore	<ul style="list-style-type: none"> Nicht vorhanden
Strukturelemente	<ul style="list-style-type: none"> Obstgärten, Obstbaumreihen und einzelne Obstbäume im Bereich der Siedlungen vereinzelt Bäume, Baumreihen und Hecken in der landwirtschaftlichen Flur Fliessgewässer mit meist einreihigen, mäßig strukturierten Uferbegleitgehölzen (t.w. lückig ausgebildet)
Gewässer	<ul style="list-style-type: none"> Entwässerung Richtung Nord bis Nordwest größere Gewässer meist mäßig naturnah mit Blocksteinsicherung zur Uferstabilisierung, t.w. auch mit Sohlstabilisierung (Blockstein) Mühlbäche im Ortsgebiet naturfern kleinere Bäche t.w. naturnah ausgeprägt Fisch- und Löschteiche im Bereich der Siedlungen und Gehöfte meist wenig naturnah (steil gebösch, eutroph) eutropher Badeteich mit Fischbesatz bei Lohnsburg
Rohstoffabbau / Deponien	<ul style="list-style-type: none"> keine
Siedlungsstruktur	<ul style="list-style-type: none"> Gewachsener Ortskern in Lohnsburg mit hohem Durchmischungsgrad von Einrichtungen und Nutzungsformen; Zersiedlungstendenzen im Randbereich (vor allem Einfamilienhäuser) Magetsham durch Gewerbegebiet geprägt; ebenfalls mit Zersiedlungstendenzen Ortschaften und Weiler meist mit Obstgärten im Randbereich
Relief	<ul style="list-style-type: none"> Talboden auf rund 480 bis 550 m üNN
Auffällige Entwicklungsprozesse / Landschaftseingriffe	<ul style="list-style-type: none"> Landschaft aufgrund intensiver landwirtschaftlicher Nutzung ausgeräumt, weitgehendes Fehlen traditioneller Landschaftselemente (Raine, Hecken, Feldgehölze, Mager- bzw. Extensivwiesen) Relativ starkes Verkehrsaufkommen auf Landesstraße (Verbindung von Ried nach Lohnsburg und weiter nach Salzburg)

3 Zusammenfassende Beschreibung

3.1 Ergebnisse der Landschaftserhebung

Die Gemeinde Lohnsburg wird naturräumlich und landschaftlich von den unterschiedlichen geologischen Formationen des Kobernaußerwaldes und des Innviertler Hügellandes geprägt, die starke Unterschiede in der Landnutzung und im Landschaftsbild bedingen.

Das südliche Gebiet des Kobernaußerwaldes (Teilgebiet 1) zeichnet sich durch Mittelgebirgscharakter und eine starke Relieffierung der Landschaft aus, die eine rentable landwirtschaftliche Nutzung verhindert. So überwiegen hier geschlossene Waldflächen, wobei Laubmischwälder (vor allem Fichte und Buche) oft kleinräumig mit forstlich stark geprägten Fichtenforsten verzahnt sind.

Die Fließgewässer sind hier in weiten Bereichen anthropogen unbeeinträchtigt und von schmalen Schwarzerlen-Eschenwäldern gesäumt, die in die Wälder übergehen.

Nördlich des geschlossenen Waldgebiets schließt ein Hügelland an (Teilgebiet 2), das infolge der starken Relieffierung nur mäßig intensiv genutzt wird. Die steileren Hänge und Kuppen sind bewaldet, wobei forstlich geprägte Ersatzgesellschaften mit Fichte dominieren. Daneben finden sich immer wieder meist kleinflächige Laubmischwälder, die zusammen mit den oft relativ artenreichen Waldrandgesellschaften eine Bereicherung der Landschaft darstellen.

Die Offenlandbereiche zeichnen sich durch einen hohen Grünlandanteil und eine gute Ausstattung mit Landschaftselementen wie Baumreihen, Feldgehölzen, Einzelbäumen und Hecken aus. Besonders in Waldrandlagen, auf Böschungen und auf Hangversteilungen finden sich hier neben den dominierenden Intensivwiesen auch traditionell genutzte, relativ artenreiche Heuwiesen und Weiden. Gerade diese Flächen unterliegen jedoch zum Teil aufgrund der schwierigen Bewirtschaftbarkeit einer Verbrachung oder werden – vor allem im Waldrandbereich – aufgeforstet.

Ein traditionelles Landschaftselement sind die zahlreichen Streuobstbestände im Bereich der Gehöfte und Siedlungen.

Dazu kommen Bachtäler mit relativ naturnahen Fließgewässern, die von schmalen Ufergehölzstreifen (Schwarzerlen-Eschenwäldern) gesäumt werden.

Im Norden des Gemeindegebiets geht das Hügelland schließlich in den intensiv genutzten Talraum der Waldzeller Ache über, wo sich auch die größten Siedlungen (Lohnsburg, Magetsham, Gunzing) befinden (Teilgebiet 3).

Die Landschaft ist hier in weiten Bereichen stark ausgeräumt, wobei Äcker und Grünland dominieren. Der überwiegende Anteil des Grünlandes wird hierbei von Intensivwiesen eingenommen, die infolge hoher Düngegaben und früher Mähtermine (Silagewirtschaft) artenmäßig stark verarmt sind. Artenreiche Wiesenflächen sind nicht vorhanden.

Das dichte Fließgewässernetz strukturiert die Landschaft. Die zahlreichen kleinen Bäche weisen in der freien Flur einen naturnahen bis mäßig naturnahen (Ufersicherung mit Blockwurf) Charakter auf, während die Bäche im Siedlungsgebiet eine durchgehende, harte Verbauung aufweisen. Bachbegleitend finden sich meist einreihige Schwarzerlen-Eschenwäldern, die häufig hinsichtlich ihrer Artengarnitur und ihres strukturellen Aufbaus verarmt sind. Die einstigen Feuchtwiesen entlang der Bäche sind heute zur Gänze drainiert.

Zusätzlich zu den Fließgewässern finden sich im Bereich der Siedlungen und Gehöfte zahlreiche Fisch- und Löschteiche, die meist nur wenig naturnah mit steilen Uferböschungen und nur wenigen Ufergehölzen ausgebildet sind. Der Großteil dieser Teiche ist wie auch der Badeteich bei Lohnsburg stark eutrophiert.

Neben den Hauptorten Lohnsburg, Magetsham und Gunzing gibt es zahlreiche, bäuerlich geprägte kleine Siedlungen, Weiler und Einzelgehöfte (Vierkant- und Vierseithöfe). Das prägende Landschaftselement sind auch hier die traditionell genutzten Obstbaumwiesen und -reihen, die zum Teil ökologisch wertvolle Altbaumbestände aufweisen.

Im Bereich von Magetsham prägt ein Gewerbegebiet das Landschaftsbild. Zudem weisen die größeren Orte (vor allem Lohnsburg) in ihren Randbereichen starke Zersiedlungstendenzen durch den Bau von Einfamilienhäusern auf.

Die traditionellen Obstbaumreihen finden sich manchmal auch in der freien, landwirtschaftlichen Flur, wo sie gemeinsam mit einzelnen Hecken, Baumreihen und Einzelbäumen wichtige Landschaftselemente darstellen. Dazu kommen in die Landschaft eingestreute, meist relativ artenreiche Feldgehölze sowie meist kleinflächige Nadel- und Laubmischwälder (meist von Fichte dominiert). Insgesamt sind aber alle genannten Landschaftselemente nur sehr spärlich vertreten.

Die folgenden Tabellen und Diagramme geben einen zusammenfassenden Überblick über die prozentuelle Flächenverteilung und Flächengrößen der erhobenen Bestandestypen in Relation zur gesamten Gemeindefläche.

	Fläche in ha	Prozentueller Anteil
Gemeindefläche gesamt	3961,69	100 %
Fläche erhobene Bestandestypen	2028,05	51,19 %
Intensiv genutzte Grünlandbereiche, geschlossenes Siedlungsgebiete, Verkehrsflächen (= nicht erhobene Flächen)	1933,64	48,81 %
Bauland	119,39	3,01 %

Tab. 1: Flächengrößen und prozentuelle Flächenverteilung der erhobenen Bestandestypen bzw. der nicht erhobenen Flächen in Relation zur gesamten Gemeindefläche

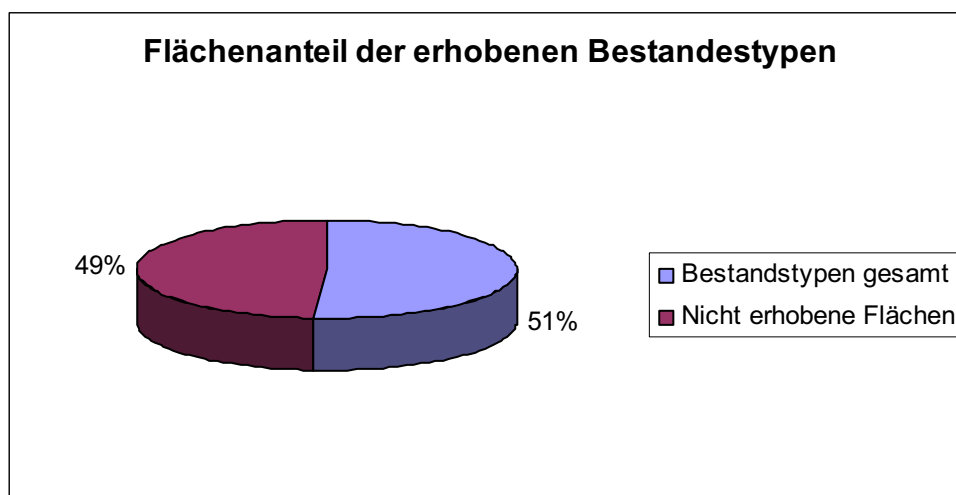


Abb. 3: Prozentueller Anteil der erhobenen Bestandestypen am gesamten Gemeindegebiet

Erhobene Bestandestypen	Flächengröße (ha)	Anteil an der Gemeindefläche (%)
Nadelwald/Nadelholzforst	588,44	14,85
Laub-Nadel-Mischwald/Laub-Nadelholz-Mischforst	1326,76	33,49
Laubwald/Laubholzforst	13,22	0,33
Kleinstwaldfläche ("Feldgehölz"), Gebüsch oder Baumgruppe unter 1000m ²	6,45	0,16
Uferbegleitgehölz	16,97	0,43
Heckenzug	2,14	0,05
Streuobstbestand (Streuobstwiese/-weide, Obstbaumreihen)	42,17	1,06
Baumreihe, Allee	0,05	0,00
Markanter Einzelbaum	0,00	0,00
Markante (landschaftsprägende) Geländeböschung	0,90	0,02
Großröhricht und Schilfröhricht	0,29	0,01
Sukzessionsfläche des feuchten und nassen Extensivgrünlandes mit oder ohne jüngerem Gehölzaufwuchs	0,73	0,02
Sukzessionsfläche von frischem artenreichem Magergrünland	0,14	0,00
Sukzessionsfläche in ehemaligen Intensivgebieten	0,17	0,00
Sukzessionsfläche auf ehemaligen Abbauflächen geogener Rohstoffe	0,34	0,01
Neubewaldung/Aufforstung	5,56	0,14
Feuchtes und nasses Extensivgrünland	3,38	0,09
Mesophile, "bunte" Fettwiese und die meisten Magerrasen, -weiden	5,71	0,14
Grünland-Sondernutzung	0,79	0,02
Stehendes Gewässer	0,57	0,01
Fließendes Gewässer	7,28	0,18
Abbauflächen geogener Rohstoffe mit aktueller betrieblicher Nutzung	5,29	0,13
Deponien	2,79	0,07

Tab. 2: Darstellung der Flächenverteilung und -größen der erhobenen Bestandestypen in Relation zur gesamten Gemeindefläche

3.2 Naturschutzfachlich wertvolle Bereiche

Der nördliche, intensiv landwirtschaftlich genutzte Teil der Gemeinde (Teilgebiet 3) weist nur wenige naturschutzfachlich wertvolle Bereiche auf. Hervorzuheben sind hier die traditionell genutzten Streuobstbestände sowie die Uferbegleitgehölze entlang der Bäche, wobei letztere eine wichtige Funktion als vernetzendes Element (Biotopverbund) einnehmen. An ökologisch bedeutsamen Trittsteinbiotopen und Strukturelementen finden sich in der freien Flur vor allem Einzelbäume, Feldgehölze und kleine Waldflächen. Hinzu kommen einige Hecken und Obstbaumreihen.

Eine wesentlich bessere Ausstattung an Landschaftselementen findet sich im zentralen Bereich (Teilgebiet 2), wo der stark hügelige Charakter eine intensive Landnutzung verhindert. Hier sind neben den Obstbaumwiesen und -reihen vor allem die spärlich in die Landschaft eingestreuten, traditionell genutzten Heuwiesen und Weiden mit im regionalen Kontext relativ hoher floristischer Diversität hervorzuheben. Ökologisch wertvoll sind auch zahlreiche Waldrandbereiche mit artenreichen Saumbiotopen sowie einige, allerdings kleinflächig ausgebildete Laubmischwälder.

Die geschlossenen Waldflächen des Kobernaußerwaldes (Teilgebiet 1) sind forstlich stark geprägt, wobei jedoch in die in weiten Bereichen fichtendominierten Bestände immer wieder buchenreiche Partien eingestreut sind.

Im gesamten Gemeindegebiet sind die kleineren, weitgehend naturbelassenen Fließgewässer ökologisch bedeutsam.

3.3 Defizite und Ansatzpunkte für naturschutzfachliche Aufwertung

Ökologische Defizite sind vor allem im nördlichen Bereich der Gemeinde (Teilgebiet 3) infolge der mit der intensiven agrarischen Nutzung einhergehenden Ausräumung der Landschaft augenscheinlich. Hierzu zählen vor allem die Dränagierung der Bachtäler mit dem Verlust an Feuchtlebensräumen sowie das generelle Fehlen traditionell genutzter, artenreicher Wiesen.

Hinzu kommt die starke anthropogene Beeinträchtigung der Fließgewässer vor allem im siedlungsnahen Bereich.

Im Kobernaußerwald (Teilgebiet 1) bestehen ökologische Defizite vor allem durch nicht standortgerechte Fichtenforste bzw. generell durch die intensive forstliche Nutzung.

Aus ökologischer Sicht sehr bedauernswert sind die Aufforstungen traditioneller, artenreicher Heuwiesen in den Randlagen des Kobernaußerwaldes sowie die Nutzungsaufgabe schwer bewirtschaftbaren Extensivgrünlandes (Teilgebiet 2).

Im gesamten Gemeindegebiet sind manche der traditionellen Streuobstbestände stark überaltert und nur mehr lückig bzw. fragmentarisch ausgebildet. Zudem wurden vor allem in den 60-iger und 70-iger Jahren anstelle der traditionellen Hochstämme oft ertragreichere Halbstammsorten nachgepflanzt.

Ansätze für naturschutzfachliche Aufwertungen finden sich daher in einer Reduktion der agrarischen Nutzungsintensität im nördlichen Bereich der Gemeinde, wobei hier vor allem eine teilweise Extensivierung des Grünlandes angestrebt werden sollte. Zahlreiche der aktuellen Intensivwiesen besitzen ein ökologisches Verbesserungspotential, das über bestehende Fördermöglichkeiten (ÖPUL) umgesetzt werden kann. Ein entsprechender Extensivierungsplan für das Gemeindegebiet könnte neben den positiven ökologischen Aspekten auch zu einer Aufwertung des Landschaftsbildes (Blühaspekt) führen, was gerade auch angesichts der Bestrebungen der Gemeinde in Richtung Sanfter Tourismus von Bedeutung wäre. Auf den ackerbaulich genutzten Flächen wäre eine größere Vielfalt an Feldfrüchten mit einer Reduktion des Silo- und Körnermaisanteils anzustreben.

Im Bereich des Kobernaußerwaldes ist die Förderung einer naturnahen Forstwirtschaft anzustreben, in seinen Randlagen das Verhindern eines weiteren „Zuwachsens“ der halboffenen Kulturlandschaft. Prioritär ist hier jedenfalls der Erhalt der noch vorhandenen, artenreichen Heuwiesen und Weiden, der durch entsprechende Förderprogramme (ÖPUL) unterstützt werden kann.

Jedenfalls erhaltenswert sind die vorhandenen Landschaftselemente im gesamten Gemeindegebiet (Obstwiesen- und reihen, Einzelbäume, Feldgehölze, Hecken, Uferbegleitgehölze), wobei hier ebenfalls bestehende Fördermöglichkeiten (ÖPUL) genutzt werden können (z.B. Erhaltung ökologisch wertvoller Streuobstbestände, die an eine Nachpflanzung mit traditionellen Obstbaumsorten gekoppelt wird). Fehlende bzw. lückige Ufergehölze sind zu ergänzen. Bei der Neuanlage bzw. Verjüngung von Hecken bzw. Baumreihen ist auf die Pflanzung standortgerechter Gehölze zu achten.

Eine wesentliche naturschutzfachliche Aufwertung könnte im nördlichen Gemeindegebiet durch Renaturierungen der Bäche sowie die Förderung ingenieurbioologischer Maßnahmen anstelle der oft harten Verbauungen erreicht werden. Die Aufweitung von Gewässerstrecken

und die Schaffung von Retentionsräumen leisten darüber hinaus auch einen wertvollen Beitrag zum Hochwasserschutz.

Eine weitere ökologische Aufwertung wäre durch eine Umwandlung der meist naturfernen Teiche in naturnahe Stillgewässer möglich, wodurch auch Ersatzlebensräume für die durch die Dränagierungen der Talbereiche verloren gegangenen Feuchtlebensräume geschaffen werden könnten. Hierzu wären vor allem eine Verflachung und Strukturierung der meist sehr steilen und einheitlichen Uferböschungen sowie die Schaffung fischfreier Bereiche (z.B. als Amphibienlebensraum) notwendig.

4 Verwendete Literatur und Quellenverzeichnis

4.1 Datengrundlagen

Vom Auftraggeber beigestellte Daten

- Farb-Orthofotos im Triangulierungsblattschnitt 1:5000, Bildflug: 23.05.2001 und 05.07.2001 (© Land Oberösterreich)
- Digitale ÖK50 (kartographisches Modell KM50) im Blattschnitt TB20000 (© Bundesamt für Eich- und Vermessungswesen)
- Gemeindegrenzen aus der Digitalen Katastralmappe, Stand 06-2003 (© Bundesamt für Eich- und Vermessungswesen)
- Digitale Katastralmappe, Stand 06-2003 (© Bundesamt für Eich- und Vermessungswesen)
- 10m Höhenschichtlinien generiert aus dem Digitalen Höhemodell (© Bundesamt für Eich- und Vermessungswesen)
- Digitales Landschaftsmodell - Gewässernetz (© Bundesamt für Eich- und Vermessungswesen)
- Naturschutzfachliche Raumgliederung Oberösterreichs, Stand 01-2003 (© Land Oberösterreich)
- Moorflächen nach Krisai & Schmidt (aus GENISYS) (© Land Oberösterreich)

Gemeinde Lohnsburg

- Digitaler Flächenwidmungsplan der Marktgemeinde Lohnsburg Stand 2006
- Mündliche Auskunft Gemeinde Lohnsburg, Oktober 2006

4.2 Literaturverzeichnis

BUNDESMINISTERIUM FÜR LAND- UND FORSTWIRTSCHAFT, UMWELT UND WASSERWIRTSCHAFT (Hrsg.; 2005): Hydrographisches Jahrbuch von Österreich 2002. - Hydrographisches Zentralbüro, Wien.

- BUNDESMINISTERIUM FÜR LAND- UND FORSTWIRTSCHAFT (Hrsg. 1979): Erläuterungen zur Bodenkarte 1:25.000. Kartierungsbereich Ried im Innkreis Oberösterreich; Bundesministerium für Land- und Forstwirtschaft, Wien.
- KILIAN, W., MÜLLER, F., STARLINGER, F. (1994): Die forstlichen Wuchsgebiete Österreichs. – Bundesministerium für Land- und Forstwirtschaft, Wien.
- MUCINA L., G. GRABHER und T. ELLMAUER (Hrsg.; 1993): Die Pflanzengesellschaften Österreichs Teil I bis III. Gustav Fischer Verlag Stuttgart - New York.
- NAGY MICHAEL (1996): Ökomorphologische Bewertung, Leitbild und Maßnahmenkonzept für Fließgewässer im Einzugsgebiet der Mühlheimer Ache. - Diplomarbeit an der Universität für Bodenkultur, Wien.
- NATURSCHUTZABTEILUNG OÖ (2005): Bezirk Ried – Ziele für Natur und Landschaft. Natur und Landschaft, Leitbilder für Oberösterreich, Linz.
- UMWELTBUNDESAMT (Hrsg.; 2004): Rote Liste der gefährdeten Biotoptypen Österreichs. – Umweltbundesamt GmbH, Wien.

4.3 Sonstige Quellen

- <http://www.statistik.at/> [besucht am 28.05.2007]

Anhang 1

Fotodokumentation



Abb. 1: Ufergehölz bei Gunzing (Foto: Andrea Lichtenecker)



Abb. 2: hart verbauter Bach im Ortsgebiet von Gunzing (Foto: Andrea Lichtenecker)



Abb. 3: Wiesenbach ohne Ufergehölze (Foto: Andrea Lichtenecker)



Abb. 4: Waldzeller Ache; Ufersicherung mit Blockschichtung (Foto: Andrea Lichtenecker)



Abb. 5: bäuerliche Landschaft bei Fossing (Foto: Andrea Lichtenecker)



Abb. 6: Agrarlandschaft östlich Magetsham (Foto: Andrea Lichtenecker)



Abb. 7: Geländekante in Magetsham (Foto: Andrea Lichtenecker)



Abb. 8 mäßig strukturierte Hügellandschaft (Foto: Andrea Lichtenecker)



Abb. 9: Obstbaumreihe westlich Schauberg (Foto: Andrea Lichtenecker)



Abb. 10: hügelige Agrarlandschaft bei Gunzing (Foto: Andrea Lichtenecker)



Abb. 11: traditionelles Bauernhaus mit Obstgarten südlich Gunzing (Foto: Andrea Lichtenecker)



Abb. 12: reich strukturierte, bäuerliche Landschaft südlich Schmidham (Teilgebiet 2) (Foto: Andrea Lichtenecker)



Abb. 13: artenreiche Glatthaferwiesenböschung bei Fossing (Foto: Andrea Lichtenecker)



Abb. 14: Lohnsburg mit umgebender Landschaft (Foto: Andrea Lichtenecker)



Abb. 15: Landschaft bei Kobernaußen mit mesophilem Weidekomplex (Teilgebiet 2) (Foto: Andrea Lichtenecker)



Abb. 16: Blick von Kobernaußerwald Warte nach Norden (Teilgebiet 1) (Foto: Andrea Lichtenecker)




Abb. 17: Laubmischwaldbestand Kobernaußerwald (Foto: Andrea Lichtenecker)



Abb. 18: naturnaher Bach (Riedlbach) im südlichen Gemeindegebiet bei "Winterleiten" (Foto: Andrea Lichtenecker)



Abb. 19: Feuchtgrünlandbrache mit Pfeifengras südlich Schlag (Foto: Andrea Lichtenecker)



Abb. 20: aufgeforstete Waldwiese im Kobernaußerwald (Foto: Andrea Lichtenecker)

Anhang 2

Beschreibung der Einzelflächen

(Datenbank-Bericht: Auswahl Berichte Gemeinde -
"Ausdruck Endbericht" sortiert nach Flächennummer)

Gemeinde: **41213 Lohnsburg am Kobernaüßerwald**

Bezirk: **Ried**

Ifd. Nummer:	1	Fläche: in m ²	5069	Länge in m:	424
Bestandestyp:	0202 Uferbegleitgehölz				
Charakteristik:	Salix alba, Alnus glutinosa, Fraxinus excelsior, Impatiens parviflora, Urtica dioica; beidufrig, mäßig strukturiert				
	Bearbeiter: Lichtenecker Andrea				
Ifd. Nummer:	2	Fläche: in m ²	39716	Länge in m:	1792
Bestandestyp:	0202 Uferbegleitgehölz				
Charakteristik:	Salix alba, Alnus glutinosa, Fraxinus excelsior, Impatiens parviflora, Urtica dioica; beidufrig, mäßig strukturiert				
	Bearbeiter: Lichtenecker Andrea				
Ifd. Nummer:	3	Fläche: in m ²	5705	Länge in m:	465
Bestandestyp:	0202 Uferbegleitgehölz				
Charakteristik:	v.a. Fraxinus excelsior, Alnus glutinosa; einzelne Betula pendula, wenig strukturiert; an verrohrtem Bach				
	Bearbeiter: Lichtenecker Andrea				
Ifd. Nummer:	4	Fläche: in m ²	2068	Länge in m:	188
Bestandestyp:	0202 Uferbegleitgehölz				
Charakteristik:	Salix alba, Alnus glutinosa, Fraxinus excelsior, Impatiens parviflora, Urtica dioica; Ufergehölzrest				
	Bearbeiter: Lichtenecker Andrea				
Ifd. Nummer:	5	Fläche: in m ²	564	Länge in m:	188
Bestandestyp:	0202 Uferbegleitgehölz				
Charakteristik:	v.a. Alnus glutinosa, Fraxinus excelsior, Rubus sp., Euonymus europaeus, Urtica dioica; an kleinem Graben, einige alte Bäume, mäßig strukturiert				
	Bearbeiter: Lichtenecker Andrea				
Ifd. Nummer:	6	Fläche: in m ²	1538	Länge in m:	1025
Bestandestyp:	0202 Uferbegleitgehölz				
Charakteristik:	v.a. Alnus glutinosa, Acer pseudoplatanus, Fraxinus excelsior, Rubus sp., einzelne Betula pendula; mäßig strukturiert, einreihig				
	Bearbeiter: Lichtenecker Andrea				
Ifd. Nummer:	7	Fläche: in m ²	366	Länge in m:	244
Bestandestyp:	0202 Uferbegleitgehölz				
Charakteristik:	v.a. Alnus glutinosa, Acer pseudoplatanus, Fraxinus excelsior, Rubus sp., einzelne Betula pendula; mäßig strukturiert, einreihig				
	Bearbeiter: Lichtenecker Andrea				
Ifd. Nummer:	8	Fläche: in m ²	2838	Länge in m:	251
Bestandestyp:	0202 Uferbegleitgehölz				
Charakteristik:	v.a. Alnus glutinosa, Fraxinus excelsior, Betula pendula, Corylus avellana; Gehölzstreifen an kleinem Bach				
	Bearbeiter: Lichtenecker Andrea				
Ifd. Nummer:	20	Fläche: in m ²	2589	Länge in m:	124
Bestandestyp:	0201 Kleinstwaldfläche ("Feldgehölz"), Gebüsch oder Baumgruppe unter 1000m²				
Charakteristik:	v.a. Betula pendula, Fraxinus excelsior; wenig strukturiert				
	Bearbeiter: Lichtenecker Andrea				
Ifd. Nummer:	21	Fläche: in m ²	524	Länge in m:	61
Bestandestyp:	0201 Kleinstwaldfläche ("Feldgehölz"), Gebüsch oder Baumgruppe unter 1000m²				
Charakteristik:	Betula pendula, Populus sp., Fraxinus excelsior, Corylus avellana, Euonymus europaeus; relativ gut strukturiert				
	Bearbeiter: Lichtenecker Andrea				

Ifd. Nummer:	23	Fläche: in m ²	1184	Länge in m:	789
Bestandestyp:	0202 Uferbegleitgehölz				
Charakteristik:	v.a. Alnus glutinosa, Acer pseudoplatanus, Fraxinus excelsior, Rubus sp., einzelne Betula pendula; mäßig strukturiert, einreihig				
	Bearbeiter: Lichtenecker Andrea				
Ifd. Nummer:	24	Fläche: in m ²	1061	Länge in m:	707
Bestandestyp:	0202 Uferbegleitgehölz				
Charakteristik:	v.a. Alnus glutinosa, Acer pseudoplatanus, Fraxinus excelsior, Rubus sp., einzelne Betula pendula; mäßig strukturiert, einreihig				
	Bearbeiter: Lichtenecker Andrea				
Ifd. Nummer:	25	Fläche: in m ²	5056	Länge in m:	328
Bestandestyp:	0201 Kleinstwaldfläche ("Feldgehölz"), Gebüsch oder Baumgruppe unter 1000m²				
Charakteristik:	Alnus glutinosa, Juglans regia, Betula pendula, einzelne Obstbäume; an Straße, relativ gut strukturiert				
	Bearbeiter: Lichtenecker Andrea				
Ifd. Nummer:	27	Fläche: in m ²	180	Länge in m:	60
Bestandestyp:	0203 Heckenzug				
Charakteristik:					
	Bearbeiter: Lichtenecker Andrea				
Ifd. Nummer:	28	Fläche: in m ²	644	Länge in m:	322
Bestandestyp:	0202 Uferbegleitgehölz				
Charakteristik:	v.a. Alnus glutinosa, Fraxinus excelsior; beigemischt Salix sp., Urtica dioica, Viburnum opulus, Rubus sp.; einreihig, relativ gut strukturiert				
	Bearbeiter: Lichtenecker Andrea				
Ifd. Nummer:	29	Fläche: in m ²	576	Länge in m:	288
Bestandestyp:	0202 Uferbegleitgehölz				
Charakteristik:	v.a. Alnus glutinosa, Fraxinus excelsior; beigemischt Salix sp., Urtica dioica, Viburnum opulus, Rubus sp.; einreihig, relativ gut strukturiert				
	Bearbeiter: Lichtenecker Andrea				
Ifd. Nummer:	33	Fläche: in m ²	744	Länge in m:	124
Bestandestyp:	0203 Heckenzug				
Charakteristik:					
	Bearbeiter: Lichtenecker Andrea				
Ifd. Nummer:	34	Fläche: in m ²	1995	Länge in m:	399
Bestandestyp:	0210 Markante (landschaftsprägende) Geländeböschung				
Charakteristik:	randlich Ortschaft, größtenteils mit Laubwald bewachsen				
	Bearbeiter: Lichtenecker Andrea				
Ifd. Nummer:	35	Fläche: in m ²	4102	Länge in m:	2051
Bestandestyp:	0202 Uferbegleitgehölz				
Charakteristik:	v.a. Alnus glutinosa, Fraxinus excelsior; beigemischt Sorbus aucuparia, Urtica dioica, Rubus sp., einzelne Salix sp., einreihig, mäßig strukturiert				
	Bearbeiter: Lichtenecker Andrea				
Ifd. Nummer:	36	Fläche: in m ²	288	Länge in m:	144
Bestandestyp:	0202 Uferbegleitgehölz				
Charakteristik:	v.a. Alnus glutinosa, Fraxinus excelsior; beigemischt Sorbus aucuparia, Urtica dioica, Rubus sp., einzelne Salix sp., einreihig, mäßig strukturiert				
	Bearbeiter: Lichtenecker Andrea				
Ifd. Nummer:	37	Fläche: in m ²	220	Länge in m:	110
Bestandestyp:	0202 Uferbegleitgehölz				
Charakteristik:	v.a. Alnus glutinosa, Fraxinus excelsior; beigemischt Sorbus aucuparia, Urtica dioica, Rubus sp., einzelne Salix sp., einreihig, mäßig strukturiert				
	Bearbeiter: Lichtenecker Andrea				

Ifd. Nummer:	39	Fläche: in m ²	400	Länge in m:	50
Bestandestyp:	0203 Heckenzug				
Charakteristik:					
	Bearbeiter: Lichtenecker Andrea				
Ifd. Nummer:	40	Fläche: in m ²	3340	Länge in m:	668
Bestandestyp:	0210 Markante (landschaftsprägende) Geländeböschung				
Charakteristik:	randlich Ortschaft, bewaldet				
	Bearbeiter: Lichtenecker Andrea				
Ifd. Nummer:	41	Fläche: in m ²	694	Länge in m:	63
Bestandestyp:	0201 Kleinstwaldfläche ("Feldgehölz"), Gebüsch oder Baumgruppe unter 1000m²				
Charakteristik:	v.a. Alnus glutinosa; beigemischt Fraxinus excelsior, Betula pendula; mäßig strukturiert				
	Bearbeiter: Lichtenecker Andrea				
Ifd. Nummer:	44	Fläche: in m ²	1052	Länge in m:	263
Bestandestyp:	0210 Markante (landschaftsprägende) Geländeböschung				
Charakteristik:	an Straße				
	Bearbeiter: Lichtenecker Andrea				
Ifd. Nummer:	264	Fläche: in m ²	660	Länge in m:	165
Bestandestyp:	0203 Heckenzug				
Charakteristik:					
	Bearbeiter: Lichtenecker Andrea				
Ifd. Nummer:	265	Fläche: in m ²	584	Länge in m:	146
Bestandestyp:	0203 Heckenzug				
Charakteristik:					
	Bearbeiter: Lichtenecker Andrea				
Ifd. Nummer:	274	Fläche: in m ²	366	Länge in m:	122
Bestandestyp:	0203 Heckenzug				
Charakteristik:					
	Bearbeiter: Lichtenecker Andrea				
Ifd. Nummer:	276	Fläche: in m ²	324	Länge in m:	108
Bestandestyp:	0203 Heckenzug				
Charakteristik:					
	Bearbeiter: Lichtenecker Andrea				
Ifd. Nummer:	277	Fläche: in m ²	538	Länge in m:	58
Bestandestyp:	0201 Kleinstwaldfläche ("Feldgehölz"), Gebüsch oder Baumgruppe unter 1000m²				
Charakteristik:	Fraxinus excelsior, Salix sp., Prunus avium, Alnus glutinosa, Urtica dioica, Rubus sp., Sambucus nigra; gut strukturiert				
	Bearbeiter: Lichtenecker Andrea				
Ifd. Nummer:	278	Fläche: in m ²	1188	Länge in m:	594
Bestandestyp:	0202 Uferbegleitgehölz				
Charakteristik:	Alnus glutinosa, Quercus robur, Prunus avium, Rubus sp., Urtica dioica, Malus domestica (vereinzelt), ein- bis zweireihig, mäßig strukturiert				
	Bearbeiter: Lichtenecker Andrea				
Ifd. Nummer:	279	Fläche: in m ²	1166	Länge in m:	583
Bestandestyp:	0202 Uferbegleitgehölz				
Charakteristik:	Alnus glutinosa, Quercus robur, Prunus avium, Rubus sp., Urtica dioica, Malus domestica (vereinzelt), ein- bis zweireihig, mäßig strukturiert				
	Bearbeiter: Lichtenecker Andrea				

Ifd. Nummer:	280	Fläche: in m ²	2452	Länge in m:	159
Bestandestyp:	0201 Kleinstwaldfläche ("Feldgehölz"), Gebüsch oder Baumgruppe unter 1000m²				
Charakteristik:	v.a. Fraxinus excelsior, Quercus robur, Sambucus nigra; im Anschluß an Ortschaft				
	Bearbeiter: Lichtenecker Andrea				
Ifd. Nummer:	281	Fläche: in m ²	195	Länge in m:	65
Bestandestyp:	0203 Heckenzug				
Charakteristik:					
	Bearbeiter: Lichtenecker Andrea				
Ifd. Nummer:	282	Fläche: in m ²	308	Länge in m:	77
Bestandestyp:	0203 Heckenzug				
Charakteristik:					
	Bearbeiter: Lichtenecker Andrea				
Ifd. Nummer:	283	Fläche: in m ²	275	Länge in m:	55
Bestandestyp:	0203 Heckenzug				
Charakteristik:					
	Bearbeiter: Lichtenecker Andrea				
Ifd. Nummer:	284	Fläche: in m ²	120	Länge in m:	40
Bestandestyp:	0210 Markante (landschaftsprägende) Geländeböschung				
Charakteristik:	unterhalb Straße				
	Bearbeiter: Lichtenecker Andrea				
Ifd. Nummer:	285	Fläche: in m ²	104	Länge in m:	52
Bestandestyp:	0203 Heckenzug				
Charakteristik:					
	Bearbeiter: Lichtenecker Andrea				
Ifd. Nummer:	286	Fläche: in m ²	1512	Länge in m:	756
Bestandestyp:	0202 Uferbegleitgehölz				
Charakteristik:	Alnus glutinosa, Quercus robur, Prunus avium, Rubus sp., Urtica dioica; ein- bis zweireihig, mäßig strukturiert				
	Bearbeiter: Lichtenecker Andrea				
Ifd. Nummer:	287	Fläche: in m ²	1632	Länge in m:	816
Bestandestyp:	0202 Uferbegleitgehölz				
Charakteristik:	Alnus glutinosa, Quercus robur, Prunus avium, Rubus sp., Urtica dioica; ein- bis zweireihig, mäßig strukturiert				
	Bearbeiter: Lichtenecker Andrea				
Ifd. Nummer:	288	Fläche: in m ²	306	Länge in m:	102
Bestandestyp:	030802 Mesophile, "bunte" Fettwiese und die meisten Magerrasen, -weiden				
Charakteristik:	Arrhenatherum elatius, Leontodon hispidus, Achillea millefolium, Festuca rubra, Agrostis tenuis; Zeiger: Fragaria sp., Alchemilla vulgaris agg., Clinopodium vulgare, Crepis biennis, Carex c.f. pallescens, Hypochaeris radicata, Centaurea jacea, Campanula patula, Euphrasia rostkoviana; relativ artenreiche Glatthaferwiesenböschung				
	Bearbeiter: Lichtenecker Andrea				
Ifd. Nummer:	289	Fläche: in m ²	110	Länge in m:	55
Bestandestyp:	0203 Heckenzug				
Charakteristik:					
	Bearbeiter: Lichtenecker Andrea				
Ifd. Nummer:	290	Fläche: in m ²	128	Länge in m:	32
Bestandestyp:	0203 Heckenzug				
Charakteristik:					
	Bearbeiter: Lichtenecker Andrea				

Ifd. Nummer:	291	Fläche: in m ²	325	Länge in m:	65
Bestandestyp:	0203 Heckenzug				
Charakteristik:					
Bearbeiter: Lichtenecker Andrea					
Ifd. Nummer:	293	Fläche: in m ²	1182	Länge in m:	120
Bestandestyp:	0201 Kleinstwaldfläche ("Feldgehölz"), Gebüsch oder Baumgruppe unter 1000m²				
Charakteristik:	Fraxinus excelsior, Acer pseudoplatanus, Carpinus betulus, Corylus avellana, Prunus padus, Ligustrum vulgare, Sambucus nigra; an Böschung, gut strukturiert				
Bearbeiter: Lichtenecker Andrea					
Ifd. Nummer:	294	Fläche: in m ²	10185	Länge in m:	207
Bestandestyp:	030802 Mesophile, "bunte" Fettwiese und die meisten Magerrasen, -weiden				
Charakteristik:	Arrhenatherum elatius, Dactylis glomerata, Leontodon hispidus, Alopecurus pratensis, Ranunculus acris, Holcus lanatus, Agrostis tenuis, Centaurea jacea; Zeiger: Lychnis flos cuculi, Leucanthemum vulgare, Pimpinella major; mäßig artenreiche, feuchte Fettwiese in großem Talwiesenkomplex; Grenzfall, umgeben von Intensivgrünland				
Bearbeiter: Lichtenecker Andrea					
Ifd. Nummer:	295	Fläche: in m ²	336	Länge in m:	112
Bestandestyp:	0203 Heckenzug				
Charakteristik:					
Bearbeiter: Lichtenecker Andrea					
Ifd. Nummer:	296	Fläche: in m ²	152	Länge in m:	101
Bestandestyp:	0202 Uferbegleitgehölz				
Charakteristik:	Alnus glutinosa, Corylus avellana, Quercus robur, Fraxinus excelsior, Rubus sp., Alnus glutinosa, Equisetum arvense, Filipendula ulmaria; einreihig; relativ gut strukturiert				
Bearbeiter: Lichtenecker Andrea					
Ifd. Nummer:	297	Fläche: in m ²	186	Länge in m:	124
Bestandestyp:	0202 Uferbegleitgehölz				
Charakteristik:	Alnus glutinosa, Corylus avellana, Quercus robur, Fraxinus excelsior, Rubus sp., Alnus glutinosa, Equisetum arvense, Filipendula ulmaria; einreihig; relativ gut strukturiert				
Bearbeiter: Lichtenecker Andrea					
Ifd. Nummer:	298	Fläche: in m ²	302	Länge in m:	302
Bestandestyp:	0202 Uferbegleitgehölz				
Charakteristik:	v.a. Alnus glutinosa; beigemischt Sambucus nigra, Fraxinus excelsior, Corylus avellana, Euonymus europaeus, Robinia pseudacacia, Symphoricarpos albus, Cornus sanguinea, Prunus sp.; einreihig, t.w. lückig				
Bearbeiter: Lichtenecker Andrea					
Ifd. Nummer:	299	Fläche: in m ²	287	Länge in m:	287
Bestandestyp:	0202 Uferbegleitgehölz				
Charakteristik:	v.a. Alnus glutinosa; beigemischt Sambucus nigra, Fraxinus excelsior, Corylus avellana, Euonymus europaeus, Robinia pseudacacia, Symphoricarpos albus, Cornus sanguinea, Prunus sp.; einreihig, t.w. lückig				
Bearbeiter: Lichtenecker Andrea					
Ifd. Nummer:	300	Fläche: in m ²	1851	Länge in m:	113
Bestandestyp:	0201 Kleinstwaldfläche ("Feldgehölz"), Gebüsch oder Baumgruppe unter 1000m²				
Charakteristik:	Sambucus nigra, Salix sp., Acer pseudoplatanus, Populus nigra, Urtica dioica; mäßig strukturiert; ehemalige Schliergrube				
Bearbeiter: Lichtenecker Andrea					
Ifd. Nummer:	301	Fläche: in m ²	84	Länge in m:	42
Bestandestyp:	0203 Heckenzug				
Charakteristik:					
Bearbeiter: Lichtenecker Andrea					
Ifd. Nummer:	302	Fläche: in m ²	518	Länge in m:	259
Bestandestyp:	0203 Heckenzug				
Charakteristik:					
Bearbeiter: Lichtenecker Andrea					

Ifd. Nummer:	303	Fläche: in m ²	1391	Länge in m:	94
Bestandestyp:	0201 Kleinstwaldfläche ("Feldgehölz"), Gebüsch oder Baumgruppe unter 1000m²				
Charakteristik:	Quercus robur, Fraxinus excelsior, Urtica dioica; mäßig strukturiert				
	Bearbeiter: Lichtenecker Andrea				
Ifd. Nummer:	304	Fläche: in m ²	4217	Länge in m:	159
Bestandestyp:	0201 Kleinstwaldfläche ("Feldgehölz"), Gebüsch oder Baumgruppe unter 1000m²				
Charakteristik:	Quercus robur, Fraxinus excelsior, Alnus glutinosa, Picea abies, Prunus avium, Urtica dioica; mäßig strukturiert; ehemalige Schliergrube				
	Bearbeiter: Lichtenecker Andrea				
Ifd. Nummer:	305	Fläche: in m ²	5431	Länge in m:	255
Bestandestyp:	0201 Kleinstwaldfläche ("Feldgehölz"), Gebüsch oder Baumgruppe unter 1000m²				
Charakteristik:	v.a. Fraxinus excelsior; beigemischt Betula pendula, Prunus avium, Acer pseudoplatanus, Alnus glutinosa, Urtica dioica; an Abbruchkante				
	Bearbeiter: Lichtenecker Andrea				
Ifd. Nummer:	306	Fläche: in m ²	659	Länge in m:	659
Bestandestyp:	0202 Uferbegleitgehölz				
Charakteristik:	v.a. Alnus glutinosa; beigemischt Salix sp., Fraxinus excelsior, Impatiens parviflora, Urtica dioica, Aruncus sylvestris; 1-reihig, mäßig strukturiert, t.w. lückig bzw. im Siedlungsgebiet für einige m unterbrochen				
	Bearbeiter: Lichtenecker Andrea				
Ifd. Nummer:	307	Fläche: in m ²	627	Länge in m:	627
Bestandestyp:	0202 Uferbegleitgehölz				
Charakteristik:	v.a. Alnus glutinosa; beigemischt Salix sp., Fraxinus excelsior, Impatiens parviflora, Urtica dioica, Aruncus sylvestris; 1-reihig, mäßig strukturiert, t.w. lückig bzw. im Siedlungsgebiet für einige m unterbrochen				
	Bearbeiter: Lichtenecker Andrea				
Ifd. Nummer:	308	Fläche: in m ²	256	Länge in m:	128
Bestandestyp:	0203 Heckenzug				
Charakteristik:					
	Bearbeiter: Lichtenecker Andrea				
Ifd. Nummer:	309	Fläche: in m ²	2479	Länge in m:	156
Bestandestyp:	0201 Kleinstwaldfläche ("Feldgehölz"), Gebüsch oder Baumgruppe unter 1000m²				
Charakteristik:	Fraxinus excelsior, Quercus robur, Salix sp.; mäßig strukturiert, randlich Badeteich				
	Bearbeiter: Lichtenecker Andrea				
Ifd. Nummer:	310	Fläche: in m ²	75	Länge in m:	75
Bestandestyp:	0203 Heckenzug				
Charakteristik:					
	Bearbeiter: Lichtenecker Andrea				
Ifd. Nummer:	311	Fläche: in m ²	2924	Länge in m:	124
Bestandestyp:	0302 Großröhricht und Schilfröhricht				
Charakteristik:	Scirpus sylvestris, Juncus effusus, Agrostis canina, Juncus articulatus, Epilobium hirsutum, Mentha longifolia; Zeiger: Typha angustifolia; einige junge Erlen und Weiden; an Teichablauf				
	Bearbeiter: Lichtenecker Andrea				
Ifd. Nummer:	312	Fläche: in m ²	1068	Länge in m:	356
Bestandestyp:	0203 Heckenzug				
Charakteristik:					
	Bearbeiter: Lichtenecker Andrea				
Ifd. Nummer:	313	Fläche: in m ²	681	Länge in m:	227
Bestandestyp:	0202 Uferbegleitgehölz				
Charakteristik:	v.a. Alnus glutinosa; beigemischt Sorbus aucuparia, Fraxinus excelsior, Scirpus sylvestris, Impatiens parviflora; 1-reihig, t.w. lückig bzw. unterbrochen; mäßig strukturiert				
	Bearbeiter: Lichtenecker Andrea				

lfd. Nummer:	314	Fläche: in m ²	232	Länge in m:	232
Bestandestyp:	0202 Uferbegleitgehölz				
Charakteristik:	v.a. Alnus glutinosa; beigemischt Sorbus aucuparia, Fraxinus excelsior, Scirpus sylvestris, Impatiens parviflora; 1-reihig, t.w. lückig bzw. unterbrochen; mäßig strukturiert				
	Bearbeiter: Lichtenecker Andrea				
lfd. Nummer:	315	Fläche: in m ²	634	Länge in m:	317
Bestandestyp:	030802 Mesophile, "bunte" Fettwiese und die meisten Magerrasen, -weiden				
Charakteristik:	v.a. Arrhenatherum elatius, Alchemilla vulgaris agg., Galium album, Festuca rubra; Zeiger: Clinopodium vulgare, Fragaria sp., Stellaria graminea, Campanula patula, Lathyrus pratensis; moosreich; mäßig artenreiche Wiese an Böschung/Geländekante				
	Bearbeiter: Lichtenecker Andrea				
lfd. Nummer:	316	Fläche: in m ²	102	Länge in m:	34
Bestandestyp:	0203 Heckenzug				
Charakteristik:					
	Bearbeiter: Lichtenecker Andrea				
lfd. Nummer:	317	Fläche: in m ²	1475	Länge in m:	74
Bestandestyp:	0201 Kleinstwaldfläche ("Feldgehölz"), Gebüsch oder Baumgruppe unter 1000m²				
Charakteristik:	Fraxinus excelsior, Quercus robur, Acer pseudoplatanus, Alnus glutinosa, Betula pendula; mäßig strukturiert				
	Bearbeiter: Lichtenecker Andrea				
lfd. Nummer:	318	Fläche: in m ²	1182	Länge in m:	66
Bestandestyp:	0201 Kleinstwaldfläche ("Feldgehölz"), Gebüsch oder Baumgruppe unter 1000m²				
Charakteristik:	Fraxinus excelsior, Quercus robur, Acer pseudoplatanus, Alnus glutinosa, Betula pendula; mäßig strukturiert				
	Bearbeiter: Lichtenecker Andrea				
lfd. Nummer:	319	Fläche: in m ²	10199	Länge in m:	193
Bestandestyp:	0602 Abbauflächen geogener Rohstoffe mit aktueller betrieblicher Nutzung				
Charakteristik:	randlich einsetzende Sukzession				
	Bearbeiter: Lichtenecker Andrea				
lfd. Nummer:	320	Fläche: in m ²	2629	Länge in m:	196
Bestandestyp:	0307 Feuchtes und nasses Extensivgrünland				
Charakteristik:	v.a. Festuca rubra, Plantago lanceolata, Alopecurus pratensis, Agrostis tenuis, Poa pratensis; Zeiger: Molinia caerulea, Lathyrus pratensis, Galium lucidum, Primula elatior, Juncus effusus, Equisetum arvense, Briza media, Juncus articulatus; mäßig artenreiche Feuchtwiese				
	Bearbeiter: Lichtenecker Andrea				
lfd. Nummer:	321	Fläche: in m ²	704	Länge in m:	704
Bestandestyp:	0202 Uferbegleitgehölz				
Charakteristik:	Alnus glutinosa, Fraxinus excelsior; 1-reihig, lückig				
	Bearbeiter: Lichtenecker Andrea				
lfd. Nummer:	322	Fläche: in m ²	694	Länge in m:	694
Bestandestyp:	0202 Uferbegleitgehölz				
Charakteristik:	Alnus glutinosa, Fraxinus excelsior; 1-reihig, lückig				
	Bearbeiter: Lichtenecker Andrea				
lfd. Nummer:	323	Fläche: in m ²	312	Länge in m:	104
Bestandestyp:	0203 Heckenzug				
Charakteristik:					
	Bearbeiter: Lichtenecker Andrea				
lfd. Nummer:	325	Fläche: in m ²	13786	Länge in m:	299
Bestandestyp:	0602 Abbauflächen geogener Rohstoffe mit aktueller betrieblicher Nutzung				
Charakteristik:	im Randbereich Gehölzgürtel: Betula pendula, Sorbus aucuparia, Salix sp., Picea abies				
	Bearbeiter: Lichtenecker Andrea				

Ifd. Nummer:	326	Fläche: in m ²	8626	Länge in m:	194
Bestandestyp:	0204 Streuobstbestand (Streuobstwiese/-weide, Obstbaumreihen)				
Charakteristik:	Neupflanzung "Obsterlebnisgarten"				
	Bearbeiter: Lichtenecker Andrea				
Ifd. Nummer:	327	Fläche: in m ²	714	Länge in m:	714
Bestandestyp:	0202 Uferbegleitgehölz				
Charakteristik:	v.a. Alnus glutinosa; beigemischt Cornus mas, Urtica dioica, Impatiens parviflora; meist 1-reihig, wenig strukturiert				
	Bearbeiter: Lichtenecker Andrea				
Ifd. Nummer:	328	Fläche: in m ²	714	Länge in m:	714
Bestandestyp:	0202 Uferbegleitgehölz				
Charakteristik:	v.a. Alnus glutinosa; beigemischt Salix sp., Urtica dioica, Impatiens parviflora; meist 1-reihig, wenig strukturiert				
	Bearbeiter: Lichtenecker Andrea				
Ifd. Nummer:	329	Fläche: in m ²	3616	Länge in m:	181
Bestandestyp:	0201 Kleinstwaldfläche ("Feldgehölz"), Gebüsch oder Baumgruppe unter 1000m²				
Charakteristik:	Alnus glutinosa, Populus sp., Scirpus sylvestris, Filipendula ulmaria; randlich von "Obsterlebnisgarten"				
	Bearbeiter: Lichtenecker Andrea				
Ifd. Nummer:	330	Fläche: in m ²	16429	Länge in m:	324
Bestandestyp:	0307 Feuchtes und nasses Extensivgrünland				
Charakteristik:	v.a. Dactylis glomerata, Alopecurus pratensis, Juncus effusus, Poa pratensis; Zeiger: Scirpus sylvestris; nährstoffreich, mit Hochlandrindern beweidet (nicht zugänglich, E-Zaun); Grenzfall				
	Bearbeiter: Lichtenecker Andrea				
Ifd. Nummer:	332	Fläche: in m ²	692	Länge in m:	173
Bestandestyp:	030303 Sukzessionsfläche von frischem artenreichem Magergrünland				
Charakteristik:	Gräserdominiert; Equisetum arvense, keine Gehölze; auf Extensivgrünland an steiler Böschung				
	Bearbeiter: Lichtenecker Andrea				
Ifd. Nummer:	334	Fläche: in m ²	2443	Länge in m:	146
Bestandestyp:	030802 Mesophile, "bunte" Fettwiese und die meisten Magerrasen, -weiden				
Charakteristik:	v.a. Agrostis tenuis, Plantago lanceolata, Leontodon hispidus, Achillea millefolium, Poa pratensis; Zeiger: Lathyrus pratensis, Galium album; mäßig artenreiche Wiese auf steiler Böschung, Grenzfall				
	Bearbeiter: Lichtenecker Andrea				
Ifd. Nummer:	335	Fläche: in m ²	222	Länge in m:	111
Bestandestyp:	0203 Heckenzug				
Charakteristik:					
	Bearbeiter: Lichtenecker Andrea				
Ifd. Nummer:	336	Fläche: in m ²	222	Länge in m:	74
Bestandestyp:	0203 Heckenzug				
Charakteristik:					
	Bearbeiter: Lichtenecker Andrea				
Ifd. Nummer:	337	Fläche: in m ²	390	Länge in m:	130
Bestandestyp:	030802 Mesophile, "bunte" Fettwiese und die meisten Magerrasen, -weiden				
Charakteristik:	v.a. Arrhenatherum elatius, Leontodon hispidus, Agrostis tenuis, Achillea millefolium; Zeiger: Euphrasia rostkoviana, Lathyrus pratensis, Knautia arvensis, Leucanthemum vulgare, Lotus corniculatus, Daucus carota, Galium album, Crepis biennis; artenreiche Wiese auf Böschung				
	Bearbeiter: Lichtenecker Andrea				
Ifd. Nummer:	338	Fläche: in m ²	4269	Länge in m:	238
Bestandestyp:	0201 Kleinstwaldfläche ("Feldgehölz"), Gebüsch oder Baumgruppe unter 1000m²				
Charakteristik:	Betula pendula, Picea abies, Populus sp., Alnus glutinosa, Larix decidua; auf Kuppe randlich Ortschaft; mäßig strukturiert				
	Bearbeiter: Lichtenecker Andrea				

Ifd. Nummer:	339	Fläche: in m ²	7869	Länge in m:	181
Bestandestyp:	0310 Grünland-Sondernutzung				
Charakteristik:	Fußballplatz				
	Bearbeiter: Lichtenecker Andrea				
Ifd. Nummer:	399	Fläche: in m ²	9968	Länge in m:	441
Bestandestyp:	0202 Uferbegleitgehölz				
Charakteristik:	Acer pseudoplatanus, Fraxinus excelsior, Carpinus betulus, Picea abies, Alnus glutinosa, Fagus sylvatica, Euonymus europaeus, Sorbus aucuparia, Sambucus nigra, Betula pendula, Prunus avium, Urtica dioica, Geum urbanum; an kaum wasserführenden Gräben; gut strukturiert				
	Bearbeiter: Lichtenecker Andrea				
Ifd. Nummer:	400	Fläche: in m ²	27286	Länge in m:	1623
Bestandestyp:	0202 Uferbegleitgehölz				
Charakteristik:	v.a Alnus glutinosa, Fraxinus excelsior; beigemischt Quercus robur (Altbestand), Populus nigra, Salix caprea, Euonymus europaeus, Sorbus aucuparia, Rubus sp., Acer pseudoplatanus, Urtica dioica; gut strukturiert				
	Bearbeiter: Lichtenecker Andrea				
Ifd. Nummer:	412	Fläche: in m ²	4426	Länge in m:	298
Bestandestyp:	0202 Uferbegleitgehölz				
Charakteristik:	Fraxinus excelsior, Alnus glutinosa, Urtica dioica, Filipendula ulmaria; an kleinem Graben; kurz unterbrochen				
	Bearbeiter: Lichtenecker Andrea				
Ifd. Nummer:	413	Fläche: in m ²	108	Länge in m:	36
Bestandestyp:	0203 Heckenzug				
Charakteristik:					
	Bearbeiter: Lichtenecker Andrea				
Ifd. Nummer:	476	Fläche: in m ²	2947	Länge in m:	173
Bestandestyp:	0202 Uferbegleitgehölz				
Charakteristik:	v.a. Alnus glutinosa, Fraxinus excelsior, Impatiens parviflora; wenig strukturiert				
	Bearbeiter: Lichtenecker Andrea				
Ifd. Nummer:	479	Fläche: in m ²	2317	Länge in m:	143
Bestandestyp:	0202 Uferbegleitgehölz				
Charakteristik:	Fraxinus excelsior, Alnus glutinosa; beigemischt Prunus padus; mäßig strukturiert				
	Bearbeiter: Lichtenecker Andrea				
Ifd. Nummer:	483	Fläche: in m ²	6852	Länge in m:	290
Bestandestyp:	0202 Uferbegleitgehölz				
Charakteristik:	v.a. Alnus glutinosa, Fraxinus excelsior; beigemischt Quercus robur, Acer pseudoplatanus, Sambucus nigra, Corylus avellana, Urtica dioica; gut strukturiert				
	Bearbeiter: Lichtenecker Andrea				
Ifd. Nummer:	484	Fläche: in m ²	3971	Länge in m:	248
Bestandestyp:	0201 Kleinstwaldfläche ("Feldgehölz"), Gebüsch oder Baumgruppe unter 1000m²				
Charakteristik:	Fraxinus excelsior, Quercus robur, Salix sp., Corylus avellana, Fagus sylvatica, Carpinus betulus; gut strukturiert				
	Bearbeiter: Lichtenecker Andrea				
Ifd. Nummer:	485	Fläche: in m ²	4599	Länge in m:	148
Bestandestyp:	0307 Feuchtes und nasses Extensivgrünland				
Charakteristik:	häufig: Festuca rubra, Scirpus sylvestris, Filipendula ulmaria, Alopecurus pratensis; Zeiger: Angelica sylvestris, Ranunculus auricomus, Equisetum palustre, Cirsium oleraceum, Carex nigra, Primula elatior, Caltha palustris; mäßig nährstoffreiche Feuchtwiese				
	Bearbeiter: Lichtenecker Andrea				
Ifd. Nummer:	486	Fläche: in m ²	468	Länge in m:	101
Bestandestyp:	030301 Sukzessionsfläche des feuchten und nassen Extensivgrünlandes mit oder ohne jüngerem Gehölzaufwuchs				
Charakteristik:	einzelne junge Alnus glutinosa				
	Bearbeiter: Lichtenecker Andrea				

lfd. Nummer:	487	Fläche: in m ²	38	Länge in m:	76
Bestandestyp:	0202 Uferbegleitgehölz				
Charakteristik:	v.a. Alnus glutinosa, Fraxinus excelsior; Acer pseudoplatanus; lückig, wenig strukturiert				
	Bearbeiter: Lichtenecker Andrea				
lfd. Nummer:	488	Fläche: in m ²	39	Länge in m:	77
Bestandestyp:	0202 Uferbegleitgehölz				
Charakteristik:	v.a. Alnus glutinosa, Fraxinus excelsior; Acer pseudoplatanus; lückig, wenig strukturiert				
	Bearbeiter: Lichtenecker Andrea				
lfd. Nummer:	490	Fläche: in m ²	12	Länge in m:	23
Bestandestyp:	0203 Heckenzug				
Charakteristik:	v.a. Alnus glutinosa, Fraxinus excelsior; Acer pseudoplatanus, einzelne Picea abies; mäßig strukturiert				
	Bearbeiter: Lichtenecker Andrea				
lfd. Nummer:	491	Fläche: in m ²	14	Länge in m:	27
Bestandestyp:	0203 Heckenzug				
Charakteristik:					
	Bearbeiter: Lichtenecker Andrea				
lfd. Nummer:	492	Fläche: in m ²	27	Länge in m:	53
Bestandestyp:	0203 Heckenzug				
Charakteristik:					
	Bearbeiter: Lichtenecker Andrea				
lfd. Nummer:	493	Fläche: in m ²	20	Länge in m:	39
Bestandestyp:	0203 Heckenzug				
Charakteristik:					
	Bearbeiter: Lichtenecker Andrea				
lfd. Nummer:	494	Fläche: in m ²	2758	Länge in m:	134
Bestandestyp:	0306 Neubewaldung/Aufforstung				
Charakteristik:	auf Intensivgrünland				
	Bearbeiter: Lichtenecker Andrea				
lfd. Nummer:	495	Fläche: in m ²	810	Länge in m:	64
Bestandestyp:	0201 Kleinstwaldfläche ("Feldgehölz"), Gebüsch oder Baumgruppe unter 1000m²				
Charakteristik:	Fraxinus excelsior, Alnus glutinosa, Fagus sylvatica, Prunus avium; gut strukturiert				
	Bearbeiter: Lichtenecker Andrea				
lfd. Nummer:	496	Fläche: in m ²	563	Länge in m:	63
Bestandestyp:	0201 Kleinstwaldfläche ("Feldgehölz"), Gebüsch oder Baumgruppe unter 1000m²				
Charakteristik:	Alnus glutinosa, Fraxinus excelsior, Quercus robur; mäßig strukturiert				
	Bearbeiter: Lichtenecker Andrea				
lfd. Nummer:	497	Fläche: in m ²	2709	Länge in m:	119
Bestandestyp:	0201 Kleinstwaldfläche ("Feldgehölz"), Gebüsch oder Baumgruppe unter 1000m²				
Charakteristik:	Quercus robur, Picea abies, Prunus avium, Populus tremula; mäßig strukturiert				
	Bearbeiter: Lichtenecker Andrea				
lfd. Nummer:	498	Fläche: in m ²	3716	Länge in m:	154
Bestandestyp:	0306 Neubewaldung/Aufforstung				
Charakteristik:	auf Intensivgrünland				
	Bearbeiter: Lichtenecker Andrea				
lfd. Nummer:	500	Fläche: in m ²	1091	Länge in m:	97
Bestandestyp:	0201 Kleinstwaldfläche ("Feldgehölz"), Gebüsch oder Baumgruppe unter 1000m²				
Charakteristik:	Quercus robur, Betula pendula, Malus sylvestris, Fraxinus excelsior; mäßig strukturiert				
	Bearbeiter: Lichtenecker Andrea				

Ifd. Nummer:	501	Fläche: in m ²	360	Länge in m:	65
Bestandestyp:	0306 Neubewaldung/Aufforstung				
Charakteristik:	auf Grünland				
	Bearbeiter: Lichtenecker Andrea				
Ifd. Nummer:	502	Fläche: in m ²	280	Länge in m:	38
Bestandestyp:	0201 Kleinstwaldfläche ("Feldgehölz"), Gebüsch oder Baumgruppe unter 1000m²				
Charakteristik:	Fraxinus excelsior, Prunus avium; wenig strukturiert				
	Bearbeiter: Lichtenecker Andrea				
Ifd. Nummer:	503	Fläche: in m ²	9685	Länge in m:	203
Bestandestyp:	0306 Neubewaldung/Aufforstung				
Charakteristik:	auf Intensivgrünland				
	Bearbeiter: Lichtenecker Andrea				
Ifd. Nummer:	504	Fläche: in m ²	275	Länge in m:	36
Bestandestyp:	0306 Neubewaldung/Aufforstung				
Charakteristik:	auf Intensivgrünland				
	Bearbeiter: Lichtenecker Andrea				
Ifd. Nummer:	505	Fläche: in m ²	313	Länge in m:	625
Bestandestyp:	0202 Uferbegleitgehölz				
Charakteristik:	v.a. Alnus glutinosa; beigemischt Fraxinus excelsior, Rubus sp., Urtica dioica; lückig, t.w. für einige m unterbrochen				
	Bearbeiter: Lichtenecker Andrea				
Ifd. Nummer:	506	Fläche: in m ²	661	Länge in m:	1322
Bestandestyp:	0202 Uferbegleitgehölz				
Charakteristik:	v.a. Alnus glutinosa; beigemischt Fraxinus excelsior, Rubus sp., Urtica dioica; lückig, t.w. für einige m unterbrochen				
	Bearbeiter: Lichtenecker Andrea				
Ifd. Nummer:	507	Fläche: in m ²	240	Länge in m:	80
Bestandestyp:	0203 Heckenzug				
Charakteristik:					
	Bearbeiter: Lichtenecker Andrea				
Ifd. Nummer:	508	Fläche: in m ²	339	Länge in m:	37
Bestandestyp:	0201 Kleinstwaldfläche ("Feldgehölz"), Gebüsch oder Baumgruppe unter 1000m²				
Charakteristik:	Prunus avium, Alnus glutinosa, Viburnum opulus; mäßig strukturiert				
	Bearbeiter: Lichtenecker Andrea				
Ifd. Nummer:	509	Fläche: in m ²	2442	Länge in m:	126
Bestandestyp:	030802 Mesophile, "bunte" Fettwiese und die meisten Magerrasen, -weiden				
Charakteristik:	Poa pratensis, Trisetum flavescens, Agrostis tenuis; Zeiger: Crepis biennis, Galium album, Leontodon hispidus, Hypochaeris radicata; mäßig artenreich, dazwischen kleinflächig auch artenarme Partien; aktuell beweidet, früher vermutlich gemäht; Grenzfall				
	Bearbeiter: Lichtenecker Andrea				
Ifd. Nummer:	510	Fläche: in m ²	5876	Länge in m:	181
Bestandestyp:	030802 Mesophile, "bunte" Fettwiese und die meisten Magerrasen, -weiden				
Charakteristik:	Poa pratensis, Trisetum flavescens, Agrostis tenuis; Zeiger: Crepis biennis, Galium album, Leontodon hispidus, Hypochaeris radicata; mäßig artenreiche Wiese, dazwischen kleinflächig auch artenarme Partien; Grenzfall				
	Bearbeiter: Lichtenecker Andrea				
Ifd. Nummer:	511	Fläche: in m ²	1463	Länge in m:	106
Bestandestyp:	030802 Mesophile, "bunte" Fettwiese und die meisten Magerrasen, -weiden				
Charakteristik:	Trisetum flavescens, Arostis tenuis, Festuca rubra; Zeiger: Alchemilla vulgaris agg., Hypochaeris radicata, Lathyrus pratensis, Leontodon hispidus, Plantago lanceolata; moosreich (v.a. Rhythidadelphus sp.); mäßig artenreiche Wiese				
	Bearbeiter: Lichtenecker Andrea				

lfd. Nummer:	512	Fläche: in m ²	3167	Länge in m:	131
Bestandestyp:	0307 Feuchtes und nasses Extensivgrünland				
Charakteristik:	Festuca rubra, Trisetum flavescens, Agrostis tenuis, Hypochoeris radicata, Leontodon hispidus, Lathyrus pratensis, Plantago lanceolata; Zeiger: Juncus effusus; Schafweide; mäßig artenreich; Grenzfall				
	Bearbeiter: Lichtenecker Andrea				
lfd. Nummer:	513	Fläche: in m ²	651	Länge in m:	54
Bestandestyp:	0306 Neubewaldung/Aufforstung				
Charakteristik:	auf Intensivgrünland				
	Bearbeiter: Lichtenecker Andrea				
lfd. Nummer:	514	Fläche: in m ²	4152	Länge in m:	359
Bestandestyp:	0202 Uferbegleitgehölz				
Charakteristik:	v.a. Alnus glutinosa; beigemischt: Corylus avellana, Quercus robur; beidufzig, 1-2 reihig; mäßig strukturiert				
	Bearbeiter: Lichtenecker Andrea				
lfd. Nummer:	515	Fläche: in m ²	1083	Länge in m:	89
Bestandestyp:	0202 Uferbegleitgehölz				
Charakteristik:	Alnus incana, A. glutinosa, Fraxinus excelsior, Quercus robur, Prunus avium; beidufzig entlang Graben, relativ gut strukturiert				
	Bearbeiter: Lichtenecker Andrea				
lfd. Nummer:	516	Fläche: in m ²	1431	Länge in m:	95
Bestandestyp:	0306 Neubewaldung/Aufforstung				
Charakteristik:	auf Intensivgrünland				
	Bearbeiter: Lichtenecker Andrea				
lfd. Nummer:	517	Fläche: in m ²	1022	Länge in m:	80
Bestandestyp:	030802 Mesophile, "bunte" Fettwiese und die meisten Magerrasen, -weiden				
Charakteristik:	Trisetum flavescens, Agrostis tenuis, Leontodon hispidus; Zeiger: Festuca rubra, Galium album, Clinopodium vulgare, Alchemilla vulgaris agg., Campanula patula, Hypochoeris radicata; mäßig artenreiche Wiese, Grenzfall				
	Bearbeiter: Lichtenecker Andrea				
lfd. Nummer:	518	Fläche: in m ²	258	Länge in m:	86
Bestandestyp:	0203 Heckenzug				
Charakteristik:					
	Bearbeiter: Lichtenecker Andrea				
lfd. Nummer:	519	Fläche: in m ²	104	Länge in m:	52
Bestandestyp:	0203 Heckenzug				
Charakteristik:					
	Bearbeiter: Lichtenecker Andrea				
lfd. Nummer:	520	Fläche: in m ²	1468	Länge in m:	103
Bestandestyp:	030802 Mesophile, "bunte" Fettwiese und die meisten Magerrasen, -weiden				
Charakteristik:	Trisetum flavescens, Agrostis tenuis, Festuca rubra; Zeiger: Alchemilla vulgaris agg., Hypochoeris radicata, Lathyrus pratensis, Leontodon hispidus, Plantago lanceolata; moosreich (v.a. Rhythidiadelphus sp.); mäßig artenreiche Wiese; dazwischen immer wieder fettere Partien; auf Hangversteilung; Grenzfall				
	Bearbeiter: Lichtenecker Andrea				
lfd. Nummer:	521	Fläche: in m ²	21062	Länge in m:	341
Bestandestyp:	030802 Mesophile, "bunte" Fettwiese und die meisten Magerrasen, -weiden				
Charakteristik:	Trisetum flavescens, Arostis tenuis, Festuca rubra; Zeiger: Alchemilla vulgaris agg., Hypochoeris radicata, Lathyrus pratensis, Leontodon hispidus, Plantago lanceolata, Campanula patula; moosreich (v.a. Rhythidiadelphus sp.); mäßig artenreich; heterogen, in Gräben t.w. vernässt; fettere Partien eingestreut; stark reliefierter Weidekomplex (Schafe); nicht zugänglich, deshalb Ansprache schwierig				
	Bearbeiter: Lichtenecker Andrea				

Ifd. Nummer:	522	Fläche: in m ²	106	Länge in m:	53
Bestandestyp:	0203 Heckenzug				
Charakteristik:					
	Bearbeiter: Lichtenecker Andrea				
Ifd. Nummer:	523	Fläche: in m ²	42	Länge in m:	21
Bestandestyp:	0203 Heckenzug				
Charakteristik:					
	Bearbeiter: Lichtenecker Andrea				
Ifd. Nummer:	524	Fläche: in m ²	455	Länge in m:	50
Bestandestyp:	0201 Kleinstwaldfläche ("Feldgehölz"), Gebüsch oder Baumgruppe unter 1000m²				
Charakteristik:	v.a. Alnus glutinosa, Fraxinus excelsior, Betula pendula; mäßig strukturiert				
	Bearbeiter: Lichtenecker Andrea				
Ifd. Nummer:	525	Fläche: in m ²	212	Länge in m:	30
Bestandestyp:	0201 Kleinstwaldfläche ("Feldgehölz"), Gebüsch oder Baumgruppe unter 1000m²				
Charakteristik:	v.a. Alnus glutinosa, Fraxinus excelsior, Quercus robur; mäßig strukturiert				
	Bearbeiter: Lichtenecker Andrea				
Ifd. Nummer:	527	Fläche: in m ²	52	Länge in m:	26
Bestandestyp:	0203 Heckenzug				
Charakteristik:					
	Bearbeiter: Lichtenecker Andrea				
Ifd. Nummer:	528	Fläche: in m ²	58	Länge in m:	29
Bestandestyp:	0203 Heckenzug				
Charakteristik:					
	Bearbeiter: Lichtenecker Andrea				
Ifd. Nummer:	529	Fläche: in m ²	3347	Länge in m:	194
Bestandestyp:	0201 Kleinstwaldfläche ("Feldgehölz"), Gebüsch oder Baumgruppe unter 1000m²				
Charakteristik:	v.a. Alnus glutinosa, beigemischt Fraxinus excelsior, Acer platanoides, Prunus avium, Quercus robur; mäßig strukturiert				
	Bearbeiter: Lichtenecker Andrea				
Ifd. Nummer:	530	Fläche: in m ²	110	Länge in m:	55
Bestandestyp:	0203 Heckenzug				
Charakteristik:					
	Bearbeiter: Lichtenecker Andrea				
Ifd. Nummer:	531	Fläche: in m ²	180	Länge in m:	60
Bestandestyp:	0203 Heckenzug				
Charakteristik:					
	Bearbeiter: Lichtenecker Andrea				
Ifd. Nummer:	532	Fläche: in m ²	68	Länge in m:	68
Bestandestyp:	0203 Heckenzug				
Charakteristik:					
	Bearbeiter: Lichtenecker Andrea				
Ifd. Nummer:	533	Fläche: in m ²	246	Länge in m:	82
Bestandestyp:	030802 Mesophile, "bunte" Fettwiese und die meisten Magerrasen, -weiden				
Charakteristik:	häufig: Agrostis tenuis, Festuca rubra; Zeiger: Euphorbia cyparissias, Thymus pulegoides, Briza media, Knautia arvensis, Campanula patula, Silene vulgaris; artenreiche Magerwiese auf Böschung				
	Bearbeiter: Lichtenecker Andrea				
Ifd. Nummer:	534	Fläche: in m ²	4870	Länge in m:	145
Bestandestyp:	0306 Neubewaldung/Aufforstung				
Charakteristik:	auf Grünland				
	Bearbeiter: Lichtenecker Andrea				

Ifd. Nummer:	535	Fläche: in m ²	88	Länge in m:	44
Bestandestyp:	0203 Heckenzug				
Charakteristik:					
	Bearbeiter: Lichtenecker Andrea				
Ifd. Nummer:	536	Fläche: in m ²	120	Länge in m:	20
Bestandestyp:	0203 Heckenzug				
Charakteristik:					
	Bearbeiter: Lichtenecker Andrea				
Ifd. Nummer:	537	Fläche: in m ²	78	Länge in m:	155
Bestandestyp:	0202 Uferbegleitgehölz				
Charakteristik:	v.a. Alnus glutinosa; beigemischt: Fraxinus excelsior, Acer pseudoplatanus; an kleinem Bach, lückig, t.w. unterbrochen				
	Bearbeiter: Lichtenecker Andrea				
Ifd. Nummer:	539	Fläche: in m ²	2556	Länge in m:	117
Bestandestyp:	030802 Mesophile, "bunte" Fettwiese und die meisten Magerrasen, -weiden				
Charakteristik:	Trisetum flavescens, Leontodon hispidus, Taraxacum officinale, Trifolium pratense; Zeiger: Crepis biennis, Hypochaeris radicata, Galium album, Campanula patula, Festuca rubra, Agrostis tenuis, Leucanthemum vulgare; an Hangversteilung; mäßig artenreiche Wiese; Grenzfall				
	Bearbeiter: Lichtenecker Andrea				
Ifd. Nummer:	540	Fläche: in m ²	19984	Länge in m:	350
Bestandestyp:	0602 Abbauflächen geogener Rohstoffe mit aktueller betrieblicher Nutzung				
Charakteristik:					
	Bearbeiter: Lichtenecker Andrea				
Ifd. Nummer:	541	Fläche: in m ²	2447	Länge in m:	111
Bestandestyp:	0306 Neubewaldung/Aufforstung				
Charakteristik:	auf artenreicher Fettwiese				
	Bearbeiter: Lichtenecker Andrea				
Ifd. Nummer:	542	Fläche: in m ²	231	Länge in m:	77
Bestandestyp:	0203 Heckenzug				
Charakteristik:					
	Bearbeiter: Lichtenecker Andrea				
Ifd. Nummer:	543	Fläche: in m ²	2662	Länge in m:	129
Bestandestyp:	030802 Mesophile, "bunte" Fettwiese und die meisten Magerrasen, -weiden				
Charakteristik:	Festuca rubra, Agrostis tenuis, Leontodon hispidus, Plantago lanceolata, Holcus lanatus, Trisetum flavescens, Trifolium pratense; Zeiger: Campanula patula, Leucanthemum vulgare, Hypochaeris radicata, Centaurea jacea, Lotus corniculatus, Lathyrus pratensis, Crepis biennis; mäßig artenreiche Wiese an steilem Oberhang				
	Bearbeiter: Lichtenecker Andrea				
Ifd. Nummer:	544	Fläche: in m ²	234	Länge in m:	78
Bestandestyp:	0203 Heckenzug				
Charakteristik:					
	Bearbeiter: Lichtenecker Andrea				
Ifd. Nummer:	545	Fläche: in m ²	27889	Länge in m:	506
Bestandestyp:	0603 Deponien				
Charakteristik:	für Erdaushub; t.w. mit Sträuchern bewachsen				
	Bearbeiter: Lichtenecker Andrea				
Ifd. Nummer:	546	Fläche: in m ²	696	Länge in m:	174
Bestandestyp:	0203 Heckenzug				
Charakteristik:					
	Bearbeiter: Lichtenecker Andrea				

Ifd. Nummer:	547	Fläche: in m ²	440	Länge in m:	110
Bestandestyp:	0203 Heckenzug				
Charakteristik:					
	Bearbeiter: Lichtenecker Andrea				
Ifd. Nummer:	548	Fläche: in m ²	44	Länge in m:	22
Bestandestyp:	0203 Heckenzug				
Charakteristik:					
	Bearbeiter: Lichtenecker Andrea				
Ifd. Nummer:	549	Fläche: in m ²	374	Länge in m:	187
Bestandestyp:	0203 Heckenzug				
Charakteristik:					
	Bearbeiter: Lichtenecker Andrea				
Ifd. Nummer:	550	Fläche: in m ²	1691	Länge in m:	87
Bestandestyp:	0304 Sukzessionsfläche in ehemaligen Intensivgebieten				
Charakteristik:	v.a. Alnus glutinosa				
	Bearbeiter: Lichtenecker Andrea				
Ifd. Nummer:	551	Fläche: in m ²	1059	Länge in m:	90
Bestandestyp:	0201 Kleinstwaldfläche ("Feldgehölz"), Gebüsch oder Baumgruppe unter 1000m²				
Charakteristik:	Alnus glutinosa, Fraxinus excelsior; mäßig strukturiert, lückig				
	Bearbeiter: Lichtenecker Andrea				
Ifd. Nummer:	552	Fläche: in m ²	51	Länge in m:	51
Bestandestyp:	0203 Heckenzug				
Charakteristik:					
	Bearbeiter: Lichtenecker Andrea				
Ifd. Nummer:	553	Fläche: in m ²	178	Länge in m:	37
Bestandestyp:	0201 Kleinstwaldfläche ("Feldgehölz"), Gebüsch oder Baumgruppe unter 1000m²				
Charakteristik:	Alnus glutinosa, beigemischt Aesculus hippocastanum, Rubus sp.; wenig strukturiert				
	Bearbeiter: Lichtenecker Andrea				
Ifd. Nummer:	554	Fläche: in m ²	1838	Länge in m:	141
Bestandestyp:	0201 Kleinstwaldfläche ("Feldgehölz"), Gebüsch oder Baumgruppe unter 1000m²				
Charakteristik:	Quercus robur, Betula pendula; Altbaumbestand; mäßig strukturiert				
	Bearbeiter: Lichtenecker Andrea				
Ifd. Nummer:	556	Fläche: in m ²	241	Länge in m:	35
Bestandestyp:	0201 Kleinstwaldfläche ("Feldgehölz"), Gebüsch oder Baumgruppe unter 1000m²				
Charakteristik:	Picea abies; wenig strukturiert				
	Bearbeiter: Lichtenecker Andrea				
Ifd. Nummer:	558	Fläche: in m ²	7513	Länge in m:	190
Bestandestyp:	0602 Abbauflächen geogener Rohstoffe mit aktueller betrieblicher Nutzung				
Charakteristik:					
	Bearbeiter: Lichtenecker Andrea				
Ifd. Nummer:	559	Fläche: in m ²	6038	Länge in m:	160
Bestandestyp:	030301 Sukzessionsfläche des feuchten und nassen Extensivgrünlandes mit oder ohne jüngerem Gehölzaufwuchs				
Charakteristik:	v.a. Juncus effusus, Scirpus sylvatica; randlich Molinia caerulea dominierend; keine Gehölze				
	Bearbeiter: Lichtenecker Andrea				
Ifd. Nummer:	563	Fläche: in m ²	1037	Länge in m:	1037
Bestandestyp:	0202 Uferbegleitgehölz				
Charakteristik:	v.a. Alnus glutinosa; beigemischt: Salix sp., Fraxinus excelsior, Picea abies, Rubus sp.; mäßig strukturiert, 1-reihig				
	Bearbeiter: Lichtenecker Andrea				

lfd. Nummer: **564** Fläche: in m² **1029** Länge in m: **1029**
 Bestandestyp: **0202 Uferbegleitgehölz**
 Charakteristik: v.a. *Alnus glutinosa*; beigemischt: *Salix* sp., *Fraxinus excelsior*, *Picea abies*, *Rubus* sp.; mäßig strukturiert, 1-reihig
 Bearbeiter: Lichtenecker Andrea

lfd. Nummer: **565** Fläche: in m² **66** Länge in m: **20**
 Bestandestyp: **0201 Kleinstwaldfläche ("Feldgehölz"), Gebüsch oder Baumgruppe unter 1000m²**
 Charakteristik: *Acer pseudoplatanus*, *Alnus glutinosa*, *Picea abies*; mäßig strukturiert
 Bearbeiter: Lichtenecker Andrea

lfd. Nummer: **573** Fläche: in m² **4544** Länge in m: **163**
 Bestandestyp: **0307 Feuchtes und nasses Extensivgrünland**
 Charakteristik: *Trisetum flavescens*, *Agrostis tenuis*, *Poa pratensis*, *Scirpus sylvestris*, *Juncus filiformis*, *Holcus lanatus*; Zeiger: *Leontodon hispidus*, *Juncus effusus*; randlich zum Wald hin: *Nardus stricta*, *Hypochoeris radicata*; extensive Feuchtwiese; von Wald umgeben
 Bearbeiter: Lichtenecker Andrea

lfd. Nummer: **576** Fläche: in m² **1375** Länge in m: **124**
 Bestandestyp: **0201 Kleinstwaldfläche ("Feldgehölz"), Gebüsch oder Baumgruppe unter 1000m²**
 Charakteristik: *Alnus glutinosa*, *Betula pendula*, *Larix decidua*; wenig strukturiert; randlich Teich
 Bearbeiter: Lichtenecker Andrea

lfd. Nummer: **577** Fläche: in m² **1472** Länge in m: **120**
 Bestandestyp: **0201 Kleinstwaldfläche ("Feldgehölz"), Gebüsch oder Baumgruppe unter 1000m²**
 Charakteristik: *Betula pendula*, *Alnus glutinosa*, *Picea abies*, beigemischt: *Rubus* sp., *Carpinus betulus*; mäßig strukturiert
 Bearbeiter: Lichtenecker Andrea

lfd. Nummer: **578** Fläche: in m² **138** Länge in m: **69**
 Bestandestyp: **0203 Heckenzug**
 Charakteristik:
 Bearbeiter: Lichtenecker Andrea

lfd. Nummer: **579** Fläche: in m² **100** Länge in m: **50**
 Bestandestyp: **0203 Heckenzug**
 Charakteristik:
 Bearbeiter: Lichtenecker Andrea

lfd. Nummer: **580** Fläche: in m² **1805** Länge in m: **93**
 Bestandestyp: **0201 Kleinstwaldfläche ("Feldgehölz"), Gebüsch oder Baumgruppe unter 1000m²**
 Charakteristik: *Salix caprea*, *Acer pseudoplatanus*, *Quercus robur*, *Rubus* sp., *Urtica dioica*, *Betula pendula*; gut strukturiert
 Bearbeiter: Lichtenecker Andrea

lfd. Nummer: **582** Fläche: in m² **956** Länge in m: **81**
 Bestandestyp: **0307 Feuchtes und nasses Extensivgrünland**
 Charakteristik: *Festuca rubra*, *Juncus effusus*, *Holcus lanatus*, *Ranunculus acris*, *Agrostis tenuis*; Zeiger: *Carex nigra*, *Hieracium pilosella*, *Succisa pratensis*, *Vicia cracca*, *Nardus stricta*, *Potentilla erecta*, *Juncus filiformis*, *Viola palustris*; artenreiche Wiese inmitten Intensivgrünland, ökologisch sehr wertvoll!
 Bearbeiter: Lichtenecker Andrea

lfd. Nummer: **583** Fläche: in m² **3936** Länge in m: **150**
 Bestandestyp: **0306 Neubewaldung/Aufforstung**
 Charakteristik: auf Intensivgrünland
 Bearbeiter: Lichtenecker Andrea

lfd. Nummer: **584** Fläche: in m² **1189** Länge in m: **84**
 Bestandestyp: **0201 Kleinstwaldfläche ("Feldgehölz"), Gebüsch oder Baumgruppe unter 1000m²**
 Charakteristik: *Picea abies*, *Populus alba*, *Betula pendula*, *Acer pseudoplatanus*, *Corylus avellana*, *Rubus* sp., *Crataegus laevigata*, *Quercus robur*; gut strukturiert
 Bearbeiter: Lichtenecker Andrea

Ifd. Nummer:	586	Fläche: in m ²	1529	Länge in m:	103
Bestandestyp:	0201 Kleinstwaldfläche ("Feldgehölz"), Gebüsch oder Baumgruppe unter 1000m²				
Charakteristik:	v.a. Quercus robur; beigemischt: Fraxinus excelsior, Betula pendula, Corylus avellana; mäßig strukturiert				
	Bearbeiter: Lichtenecker Andrea				
Ifd. Nummer:	587	Fläche: in m ²	220	Länge in m:	55
Bestandestyp:	0203 Heckenzug				
Charakteristik:					
	Bearbeiter: Lichtenecker Andrea				
Ifd. Nummer:	588	Fläche: in m ²	457	Länge in m:	53
Bestandestyp:	0201 Kleinstwaldfläche ("Feldgehölz"), Gebüsch oder Baumgruppe unter 1000m²				
Charakteristik:	Acer pseudoplatanus, Quercus robur; wenig strukturiert				
	Bearbeiter: Lichtenecker Andrea				
Ifd. Nummer:	590	Fläche: in m ²	819	Länge in m:	101
Bestandestyp:	030301 Sukzessionsfläche des feuchten und nassen Extensivgrünlandes mit oder ohne jüngerem Gehölzaufwuchs				
Charakteristik:	v.a. Molinia caerulea; einzelne Alnus glutinosa				
	Bearbeiter: Lichtenecker Andrea				
Ifd. Nummer:	591	Fläche: in m ²	1497	Länge in m:	123
Bestandestyp:	0307 Feuchtes und nasses Extensivgrünland				
Charakteristik:	v.a. Juncus effusus, Filipendula ulmaria, Holcus lanatus, Agrostis canina; Zeiger: Molinia caerulea, Carex sp., Senecio aquaticus, Equisetum palustre, Viola palustris, Lathyrus pratensis, Lysimachia vulgaris, Cirsium palustre, Scirpus sylvaticus; aktuell gehäckselt, dadurch artenmäßige Verarmung				
	Bearbeiter: Lichtenecker Andrea				
Ifd. Nummer:	592	Fläche: in m ²	222	Länge in m:	111
Bestandestyp:	0203 Heckenzug				
Charakteristik:					
	Bearbeiter: Lichtenecker Andrea				
Ifd. Nummer:	593	Fläche: in m ²	15750	Länge in m:	373
Bestandestyp:	0306 Neubewaldung/Aufforstung				
Charakteristik:	auf Grünland				
	Bearbeiter: Lichtenecker Andrea				
Ifd. Nummer:	594	Fläche: in m ²	678	Länge in m:	67
Bestandestyp:	030303 Sukzessionsfläche von frischem artenreichem Magergrünland				
Charakteristik:	v.a. Festuca rubra, Agrostis tenuis; Zeiger: Thymus pulegioides, Dianthus carthusianorum; stark verbracht, noch keine Gehölze				
	Bearbeiter: Lichtenecker Andrea				
Ifd. Nummer:	595	Fläche: in m ²	213	Länge in m:	71
Bestandestyp:	0203 Heckenzug				
Charakteristik:					
	Bearbeiter: Lichtenecker Andrea				
Ifd. Nummer:	596	Fläche: in m ²	1374	Länge in m:	92
Bestandestyp:	0602 Abbauflächen geogener Rohstoffe mit aktueller betrieblicher Nutzung				
Charakteristik:					
	Bearbeiter: Lichtenecker Andrea				
Ifd. Nummer:	597	Fläche: in m ²	34	Länge in m:	67
Bestandestyp:	0202 Uferbegleitgehölz				
Charakteristik:	v.a. Alnus glutinosa; wenig strukturiert; lückig; an kleinem Bach				
	Bearbeiter: Lichtenecker Andrea				

lfd. Nummer:	598	Fläche: in m ²	45	Länge in m:	90
Bestandestyp:	0202 Uferbegleitgehölz				
Charakteristik:	v.a. Alnus glutinosa; wenig strukturiert; lückig; an kleinem Bach				
	Bearbeiter: Lichtenecker Andrea				
lfd. Nummer:	599	Fläche: in m ²	7691	Länge in m:	234
Bestandestyp:	0306 Neubewaldung/Aufforstung				
Charakteristik:	auf Grünland, von Wald umgeben				
	Bearbeiter: Lichtenecker Andrea				
lfd. Nummer:	651	Fläche: in m ²	144	Länge in m:	36
Bestandestyp:	0203 Heckenzug				
Charakteristik:					
	Bearbeiter: Lichtenecker Andrea				
lfd. Nummer:	655	Fläche: in m ²	1995	Länge in m:	125
Bestandestyp:	0306 Neubewaldung/Aufforstung				
Charakteristik:	auf Intensivgrünland				
	Bearbeiter: Lichtenecker Andrea				
lfd. Nummer:	678	Fläche: in m ²	4380	Länge in m:	162
Bestandestyp:	030802 Mesophile, "bunte" Fettwiese und die meisten Magerrasen, -weiden				
Charakteristik:	Trisetum flavescens, Plantago lanceolata, Galium album, Leontodon hispidus, Dactylis glomerata; Zeiger: Crepis biennis, Agrostis tenuis, Hypericum maculatum, Hypochaeris radicata, Festuca rubra, Lotus corniculatus; mäßig artenreiche Wiese, Grenzfall				
	Bearbeiter: Lichtenecker Andrea				
lfd. Nummer:	976	Fläche: in m ²	1306	Länge in m:	653
Bestandestyp:	0202 Uferbegleitgehölz				
Charakteristik:	v.a. Alnus glutinosa, Fraxinus excelsior; beigemischt Sorbus aucuparia, Urtica dioica, Rubus sp., einzelne Salix sp., einreihig, mäßig strukturiert				
	Bearbeiter: Lichtenecker Andrea				
lfd. Nummer:	977	Fläche: in m ²	90	Länge in m:	23
Bestandestyp:	0201 Kleinstwaldfläche ("Feldgehölz"), Gebüsch oder Baumgruppe unter 1000m²				
Charakteristik:	v.a. Fraxinus excelsior, Alnus glutinosa, Rubus sp., Urtica dioica; relativ gut strukturiert				
	Bearbeiter: Lichtenecker Andrea				
lfd. Nummer:	978	Fläche: in m ²	928	Länge in m:	232
Bestandestyp:	0203 Heckenzug				
Charakteristik:					
	Bearbeiter: Lichtenecker Andrea				
lfd. Nummer:	979	Fläche: in m ²	366	Länge in m:	61
Bestandestyp:	0203 Heckenzug				
Charakteristik:					
	Bearbeiter: Lichtenecker Andrea				
lfd. Nummer:	980	Fläche: in m ²	48	Länge in m:	48
Bestandestyp:	0203 Heckenzug				
Charakteristik:					
	Bearbeiter: Lichtenecker Andrea				
lfd. Nummer:	981	Fläche: in m ²	305	Länge in m:	61
Bestandestyp:	0202 Uferbegleitgehölz				
Charakteristik:	Alnus glutinosa, Corylus avellana, Quercus robur, Fraxinus excelsior, Rubus sp., Equisetum arvense, Filipendula ulmaria; einreihig; relativ gut strukturiert				
	Bearbeiter: Lichtenecker Andrea				

Ifd. Nummer:	982	Fläche: in m ²	1024	Länge in m:	256
Bestandestyp:	0203 Heckenzug				
Charakteristik:					
		Bearbeiter:	Lichtenecker Andrea		
Ifd. Nummer:	983	Fläche: in m ²	700	Länge in m:	175
Bestandestyp:	0203 Heckenzug				
Charakteristik:					
		Bearbeiter:	Lichtenecker Andrea		
Ifd. Nummer:	984	Fläche: in m ²	1816	Länge in m:	227
Bestandestyp:	0203 Heckenzug				
Charakteristik:					
		Bearbeiter:	Lichtenecker Andrea		
Ifd. Nummer:	985	Fläche: in m ²	219	Länge in m:	73
Bestandestyp:	0203 Heckenzug				
Charakteristik:	Fichten				
		Bearbeiter:	Lichtenecker Andrea		
Ifd. Nummer:	986	Fläche: in m ²	178	Länge in m:	89
Bestandestyp:	0203 Heckenzug				
Charakteristik:					
		Bearbeiter:	Lichtenecker Andrea		
Ifd. Nummer:	987	Fläche: in m ²	376	Länge in m:	188
Bestandestyp:	0202 Uferbegleitgehölz				
Charakteristik:	v.a. Alnus glutinosa; meist strauchförmig; sehr lückig				
		Bearbeiter:	Lichtenecker Andrea		
Ifd. Nummer:	988	Fläche: in m ²	618	Länge in m:	206
Bestandestyp:	0203 Heckenzug				
Charakteristik:					
		Bearbeiter:	Lichtenecker Andrea		
Ifd. Nummer:	989	Fläche: in m ²	225	Länge in m:	75
Bestandestyp:	0203 Heckenzug				
Charakteristik:					
		Bearbeiter:	Lichtenecker Andrea		
Ifd. Nummer:	990	Fläche: in m ²	576	Länge in m:	96
Bestandestyp:	0202 Uferbegleitgehölz				
Charakteristik:	v.a. Alnus glutinosa, Fraxinus excelsior; Ufergehölzrest an verrohrtem Bach, einige alte Bäume, mäßig strukturiert				
		Bearbeiter:	Lichtenecker Andrea		
Ifd. Nummer:	991	Fläche: in m ²	140	Länge in m:	70
Bestandestyp:	0202 Uferbegleitgehölz				
Charakteristik:	v.a. Alnus glutinosa, Fraxinus excelsior; Ufergehölzrest an verrohrtem Bach, einige alte Bäume, mäßig strukturiert				
		Bearbeiter:	Lichtenecker Andrea		
Ifd. Nummer:	992	Fläche: in m ²	732	Länge in m:	122
Bestandestyp:	0203 Heckenzug				
Charakteristik:					
		Bearbeiter:	Lichtenecker Andrea		
Ifd. Nummer:	993	Fläche: in m ²	366	Länge in m:	61
Bestandestyp:	0203 Heckenzug				
Charakteristik:					
		Bearbeiter:	Lichtenecker Andrea		

lfd. Nummer:	994	Fläche: in m ²	896	Länge in m:	597
Bestandestyp:	0202 Uferbegleitgehölz				
Charakteristik:	v.a. Alnus glutinosa, Acer pseudoplatanus, Fraxinus excelsior, Rubus sp., einzelne Betula pendula; mäßig strukturiert, einreihig				
	Bearbeiter: Lichtenecker Andrea				
lfd. Nummer:	995	Fläche: in m ²	485	Länge in m:	323
Bestandestyp:	0202 Uferbegleitgehölz				
Charakteristik:	v.a. Alnus glutinosa, Acer pseudoplatanus, Fraxinus excelsior, Rubus sp., einzelne Betula pendula; mäßig strukturiert, einreihig				
	Bearbeiter: Lichtenecker Andrea				
lfd. Nummer:	996	Fläche: in m ²	99	Länge in m:	66
Bestandestyp:	0202 Uferbegleitgehölz				
Charakteristik:	v.a. Alnus glutinosa, Acer pseudoplatanus, Fraxinus excelsior, Rubus sp., einzelne Betula pendula; mäßig strukturiert, einreihig				
	Bearbeiter: Lichtenecker Andrea				
lfd. Nummer:	997	Fläche: in m ²	454	Länge in m:	454
Bestandestyp:	0202 Uferbegleitgehölz				
Charakteristik:	v.a. Alnus glutinosa; beigemischt Sambucus nigra, Fraxinus excelsior, Corylus avellana, Euonymus europaeus, Robinia pseudacacia, Symphoricarpos albus, Cornus sanguinea, Prunus sp.; einreihig, t.w. lückig				
	Bearbeiter: Lichtenecker Andrea				
lfd. Nummer:	998	Fläche: in m ²	417	Länge in m:	417
Bestandestyp:	0202 Uferbegleitgehölz				
Charakteristik:	v.a. Alnus glutinosa; beigemischt Sambucus nigra, Fraxinus excelsior, Corylus avellana, Euonymus europaeus, Robinia pseudacacia, Symphoricarpos albus, Cornus sanguinea, Prunus sp.; einreihig, t.w. lückig				
	Bearbeiter: Lichtenecker Andrea				
lfd. Nummer:	999	Fläche: in m ²	338	Länge in m:	338
Bestandestyp:	0202 Uferbegleitgehölz				
Charakteristik:	v.a. Alnus glutinosa, Acer pseudoplatanus, Fraxinus excelsior, Rubus sp., einzelne Betula pendula; mäßig strukturiert, einreihig, lückig, t.w. auf Stock gesetzt				
	Bearbeiter: Lichtenecker Andrea				
lfd. Nummer:	1000	Fläche: in m ²	76	Länge in m:	76
Bestandestyp:	0202 Uferbegleitgehölz				
Charakteristik:	v.a. Alnus glutinosa, Acer pseudoplatanus, Fraxinus excelsior, Rubus sp., einzelne Betula pendula; mäßig strukturiert, einreihig, lückig, t.w. auf Stock gesetzt				
	Bearbeiter: Lichtenecker Andrea				
lfd. Nummer:	1001	Fläche: in m ²	168	Länge in m:	112
Bestandestyp:	0202 Uferbegleitgehölz				
Charakteristik:	Alnus glutinosa, Corylus avellana, Quercus robur, Fraxinus excelsior, Rubus sp., Alnus glutinosa, Equisetum arvense, Filipendula ulmaria; einreihig; relativ gut strukturiert				
	Bearbeiter: Lichtenecker Andrea				
lfd. Nummer:	1002	Fläche: in m ²	134	Länge in m:	89
Bestandestyp:	0202 Uferbegleitgehölz				
Charakteristik:	Alnus glutinosa, Corylus avellana, Quercus robur, Fraxinus excelsior, Rubus sp., Alnus glutinosa, Equisetum arvense, Filipendula ulmaria; einreihig; relativ gut strukturiert				
	Bearbeiter: Lichtenecker Andrea				
lfd. Nummer:	1003	Fläche: in m ²	3901	Länge in m:	340
Bestandestyp:	0202 Uferbegleitgehölz				
Charakteristik:	v.a. Fraxinus excelsior, Alnus glutinosa; einzelne Betula pendula, wenig strukturiert; an verrohrtem Bach				
	Bearbeiter: Lichtenecker Andrea				
lfd. Nummer:	1004	Fläche: in m ²	464	Länge in m:	53
Bestandestyp:	0201 Kleinstwaldfläche ("Feldgehölz"), Gebüsch oder Baumgruppe unter 1000m²				
Charakteristik:	v.a. Alnus glutinosa, Fraxinus excelsior, Impatiens parviflora; wenig strukturiert				
	Bearbeiter: Lichtenecker Andrea				

Ifd. Nummer:	1005	Fläche: in m ²	573	Länge in m:	229
Bestandestyp:	0202 Uferbegleitgehölz				
Charakteristik:	Alnus glutinosa, Quercus robur, Prunus avium, Rubus sp., Urtica dioica, Malus domestica (vereinzelt), ein- bis zweireihig, mäßig strukturiert				
	Bearbeiter: Lichtenecker Andrea				
Ifd. Nummer:	1006	Fläche: in m ²	545	Länge in m:	218
Bestandestyp:	0202 Uferbegleitgehölz				
Charakteristik:	Alnus glutinosa, Quercus robur, Prunus avium, Rubus sp., Urtica dioica, Malus domestica (vereinzelt), ein- bis zweireihig, mäßig strukturiert				
	Bearbeiter: Lichtenecker Andrea				
Ifd. Nummer:	1007	Fläche: in m ²	652	Länge in m:	163
Bestandestyp:	0203 Heckenzug				
Charakteristik:					
	Bearbeiter: Lichtenecker Andrea				
Ifd. Nummer:	1008	Fläche: in m ²	525	Länge in m:	175
Bestandestyp:	0210 Markante (landschaftsprägende) Geländeböschung				
Charakteristik:	von Hecke bewachsen				
	Bearbeiter: Lichtenecker Andrea				
Ifd. Nummer:	1009	Fläche: in m ²	224	Länge in m:	56
Bestandestyp:	0203 Heckenzug				
Charakteristik:					
	Bearbeiter: Lichtenecker Andrea				
Ifd. Nummer:	1010	Fläche: in m ²	56	Länge in m:	56
Bestandestyp:	0203 Heckenzug				
Charakteristik:					
	Bearbeiter: Lichtenecker Andrea				
Ifd. Nummer:	1011	Fläche: in m ²	114	Länge in m:	38
Bestandestyp:	0203 Heckenzug				
Charakteristik:					
	Bearbeiter: Lichtenecker Andrea				
Ifd. Nummer:	1012	Fläche: in m ²	712	Länge in m:	356
Bestandestyp:	0202 Uferbegleitgehölz				
Charakteristik:	Alnus glutinosa, Quercus robur, Prunus avium, Rubus sp., Urtica dioica, Malus domestica (vereinzelt), ein- bis zweireihig, mäßig strukturiert				
	Bearbeiter: Lichtenecker Andrea				
Ifd. Nummer:	1013	Fläche: in m ²	446	Länge in m:	223
Bestandestyp:	0202 Uferbegleitgehölz				
Charakteristik:	Alnus glutinosa, Quercus robur, Prunus avium, Rubus sp., Urtica dioica, Malus domestica (vereinzelt), ein- bis zweireihig, mäßig strukturiert				
	Bearbeiter: Lichtenecker Andrea				
Ifd. Nummer:	1014	Fläche: in m ²	86	Länge in m:	43
Bestandestyp:	0202 Uferbegleitgehölz				
Charakteristik:	Alnus glutinosa, Quercus robur, Prunus avium, Rubus sp., Urtica dioica, Malus domestica (vereinzelt), ein- bis zweireihig, mäßig strukturiert				
	Bearbeiter: Lichtenecker Andrea				
Ifd. Nummer:	1015	Fläche: in m ²	37	Länge in m:	74
Bestandestyp:	0202 Uferbegleitgehölz				
Charakteristik:	v.a. Alnus glutinosa, Fraxinus excelsior; Acer pseudoplatanus; sehr lückig, wenig strukturiert, einreihig				
	Bearbeiter: Lichtenecker Andrea				

lfd. Nummer:	1016	Fläche: in m ²	37	Länge in m:	74
Bestandestyp:	0202 Uferbegleitgehölz				
Charakteristik:	v.a. Alnus glutinosa, Fraxinus excelsior; Acer pseudoplatanus; sehr lückig, wenig strukturiert, einreihig				
	Bearbeiter: Lichtenecker Andrea				
lfd. Nummer:	1017	Fläche: in m ²	181	Länge in m:	27
Bestandestyp:	0401 Stehendes Gewässer				
Charakteristik:	kleiner Teich im Anschluß an Bauernhof; wenig naturnah; Gewässerpunkt: 91				
	Bearbeiter: Lichtenecker Andrea				
lfd. Nummer:	1018	Fläche: in m ²	3552	Länge in m:	122
Bestandestyp:	0401 Stehendes Gewässer				
Charakteristik:	eutropher Fischteich, auch als Badeteich genutzt; seitlich kleiner Fichtenforst bzw. Feldgehölz; Gewässerpunkt: 53				
	Bearbeiter: Lichtenecker Andrea				
lfd. Nummer:	1019	Fläche: in m ²	525	Länge in m:	55
Bestandestyp:	0401 Stehendes Gewässer				
Charakteristik:	Fischteich ohne Uferbewuchs; Gewässerpunkt: 54				
	Bearbeiter: Lichtenecker Andrea				
lfd. Nummer:	1020	Fläche: in m ²	327	Länge in m:	44
Bestandestyp:	0401 Stehendes Gewässer				
Charakteristik:	Teich, senkrecht geböscht; naturfern; einzelne Pappeln am Ufer; Gewässerpunkt: 51				
	Bearbeiter: Lichtenecker Andrea				
lfd. Nummer:	1021	Fläche: in m ²	275	Länge in m:	36
Bestandestyp:	0401 Stehendes Gewässer				
Charakteristik:	Teich, steil geböscht, mit einzelnen Ufergehölzen; Gewässerpunkt: 59				
	Bearbeiter: Lichtenecker Andrea				
lfd. Nummer:	1022	Fläche: in m ²	1369	Länge in m:	1369
Bestandestyp:	0202 Uferbegleitgehölz				
Charakteristik:	v.a. Alnus glutinosa; beigemischt Salix sp., Fraxinus excelsior, Impatiens parviflora, Urtica dioica, Aruncus sylvestris; 1-reihig, mäßig strukturiert, t.w. lückig bzw. im Siedlungsgebiet t.w. unterbrochen				
	Bearbeiter: Lichtenecker Andrea				
lfd. Nummer:	1023	Fläche: in m ²	1315	Länge in m:	1315
Bestandestyp:	0202 Uferbegleitgehölz				
Charakteristik:	v.a. Alnus glutinosa; beigemischt Salix sp., Fraxinus excelsior, Impatiens parviflora, Urtica dioica, Aruncus sylvestris; 1-reihig, mäßig strukturiert, t.w. lückig bzw. im Siedlungsgebiet t.w. unterbrochen				
	Bearbeiter: Lichtenecker Andrea				
lfd. Nummer:	1024	Fläche: in m ²	122	Länge in m:	61
Bestandestyp:	0210 Markante (landschaftsprägende) Geländeböschung				
Charakteristik:	hohe Abbruchkante in ehemaliger Schliergrube				
	Bearbeiter: Lichtenecker Andrea				
lfd. Nummer:	1025	Fläche: in m ²	83	Länge in m:	83
Bestandestyp:	0202 Uferbegleitgehölz				
Charakteristik:	v.a. Alnus glutinosa; beigemischt Cornus mas, Urtica dioica, Impatiens parviflora; meist 1-reihig, lückig, wenig strukturiert				
	Bearbeiter: Lichtenecker Andrea				
lfd. Nummer:	1026	Fläche: in m ²	90	Länge in m:	90
Bestandestyp:	0202 Uferbegleitgehölz				
Charakteristik:	v.a. Alnus glutinosa; beigemischt Cornus mas, Urtica dioica, Impatiens parviflora; meist 1-reihig, lückig, wenig strukturiert				
	Bearbeiter: Lichtenecker Andrea				

Ifd. Nummer:	1027	Fläche: in m ²	185	Länge in m:	185
Bestandestyp:	0202 Uferbegleitgehölz				
Charakteristik:	v.a. Alnus glutinosa; beigemischt Cornus mas, Urtica dioica, Impatiens parviflora; meist 1-reihig, lückig, wenig strukturiert				
	Bearbeiter: Lichtenecker Andrea				
Ifd. Nummer:	1028	Fläche: in m ²	187	Länge in m:	187
Bestandestyp:	0202 Uferbegleitgehölz				
Charakteristik:	v.a. Alnus glutinosa; beigemischt Cornus mas, Urtica dioica, Impatiens parviflora; meist 1-reihig, lückig, wenig strukturiert				
	Bearbeiter: Lichtenecker Andrea				
Ifd. Nummer:	1029	Fläche: in m ²	144	Länge in m:	48
Bestandestyp:	0203 Heckenzug				
Charakteristik:					
	Bearbeiter: Lichtenecker Andrea				
Ifd. Nummer:	1030	Fläche: in m ²	1211	Länge in m:	81
Bestandestyp:	0305 Sukzessionsfläche auf ehemaligen Abbauflächen geogener Rohstoffe				
Charakteristik:					
	Bearbeiter: Lichtenecker Andrea				
Ifd. Nummer:	1031	Fläche: in m ²	2215	Länge in m:	179
Bestandestyp:	0305 Sukzessionsfläche auf ehemaligen Abbauflächen geogener Rohstoffe				
Charakteristik:					
	Bearbeiter: Lichtenecker Andrea				
Ifd. Nummer:	1032	Fläche: in m ²	948	Länge in m:	316
Bestandestyp:	0210 Markante (landschaftsprägende) Geländeböschung				
Charakteristik:	mit mesophiler, "bunter" Fettwiese bewachsen				
	Bearbeiter: Lichtenecker Andrea				
Ifd. Nummer:	1033	Fläche: in m ²	925	Länge in m:	185
Bestandestyp:	0210 Markante (landschaftsprägende) Geländeböschung				
Charakteristik:	mit Feldgehölz bewachsen				
	Bearbeiter: Lichtenecker Andrea				
Ifd. Nummer:	1034	Fläche: in m ²	40	Länge in m:	40
Bestandestyp:	0202 Uferbegleitgehölz				
Charakteristik:	v.a. Alnus glutinosa; beigemischt Salix sp., Fraxinus excelsior, Impatiens parviflora, Urtica dioica, Aruncus sylvestris; 1-reihig, mäßig strukturiert, t.w. lückig				
	Bearbeiter: Lichtenecker Andrea				
Ifd. Nummer:	1035	Fläche: in m ²	45	Länge in m:	45
Bestandestyp:	0202 Uferbegleitgehölz				
Charakteristik:	v.a. Alnus glutinosa; beigemischt Salix sp., Fraxinus excelsior, Impatiens parviflora, Urtica dioica, Aruncus sylvestris; 1-reihig, mäßig strukturiert, t.w. lückig				
	Bearbeiter: Lichtenecker Andrea				
Ifd. Nummer:	1036	Fläche: in m ²	558	Länge in m:	279
Bestandestyp:	0202 Uferbegleitgehölz				
Charakteristik:	Alnus glutinosa, Fraxinus excelsior; 1-reihig				
	Bearbeiter: Lichtenecker Andrea				
Ifd. Nummer:	1037	Fläche: in m ²	426	Länge in m:	213
Bestandestyp:	0202 Uferbegleitgehölz				
Charakteristik:	Alnus glutinosa, Fraxinus excelsior; 1-reihig				
	Bearbeiter: Lichtenecker Andrea				

Ifd. Nummer:	1038	Fläche: in m ²	343	Länge in m:	40
Bestandestyp:	0401 Stehendes Gewässer				
Charakteristik:	kleiner Teich, relativ naturnah; Teil des "Obsterlebnisgartens"; rundherum Bewuchs mit Populus sp.; Gewässerpunkt: 58				
	Bearbeiter: Lichtenecker Andrea				
Ifd. Nummer:	1039	Fläche: in m ²	231	Länge in m:	462
Bestandestyp:	0202 Uferbegleitgehölz				
Charakteristik:	v.a. Alnus glutinosa; beigemischt Fraxinus excelsior, Rubus sp., Urtica dioica; t.w. lückig				
	Bearbeiter: Lichtenecker Andrea				
Ifd. Nummer:	1040	Fläche: in m ²	90	Länge in m:	180
Bestandestyp:	0202 Uferbegleitgehölz				
Charakteristik:	v.a. Alnus glutinosa; beigemischt Fraxinus excelsior, Rubus sp., Urtica dioica; t.w. lückig				
	Bearbeiter: Lichtenecker Andrea				
Ifd. Nummer:	1041	Fläche: in m ²	92	Länge in m:	183
Bestandestyp:	0202 Uferbegleitgehölz				
Charakteristik:	v.a. Alnus glutinosa; beigemischt Fraxinus excelsior, Rubus sp., Urtica dioica; t.w. lückig				
	Bearbeiter: Lichtenecker Andrea				
Ifd. Nummer:	1042	Fläche: in m ²	22	Länge in m:	22
Bestandestyp:	0203 Heckenzug				
Charakteristik:					
	Bearbeiter: Lichtenecker Andrea				
Ifd. Nummer:	1043	Fläche: in m ²	301	Länge in m:	601
Bestandestyp:	0202 Uferbegleitgehölz				
Charakteristik:	v.a. Alnus glutinosa; beigemischt: Fraxinus excelsior, Acer pseudoplatanus; an kleinem Bach, lückig				
	Bearbeiter: Lichtenecker Andrea				
Ifd. Nummer:	1044	Fläche: in m ²	160	Länge in m:	160
Bestandestyp:	0203 Heckenzug				
Charakteristik:					
	Bearbeiter: Lichtenecker Andrea				
Ifd. Nummer:	1045	Fläche: in m ²	42	Länge in m:	84
Bestandestyp:	0203 Heckenzug				
Charakteristik:					
	Bearbeiter: Lichtenecker Andrea				
Ifd. Nummer:	1046	Fläche: in m ²	32	Länge in m:	63
Bestandestyp:	0203 Heckenzug				
Charakteristik:					
	Bearbeiter: Lichtenecker Andrea				
Ifd. Nummer:	1047	Fläche: in m ²	12	Länge in m:	24
Bestandestyp:	0203 Heckenzug				
Charakteristik:					
	Bearbeiter: Lichtenecker Andrea				
Ifd. Nummer:	1048	Fläche: in m ²	52	Länge in m:	26
Bestandestyp:	0203 Heckenzug				
Charakteristik:					
	Bearbeiter: Lichtenecker Andrea				
Ifd. Nummer:	1049	Fläche: in m ²	364	Länge in m:	728
Bestandestyp:	0202 Uferbegleitgehölz				
Charakteristik:	v.a. Alnus glutinosa; beigemischt: Fraxinus excelsior, Acer pseudoplatanus; an kleinem Bach, lückig				
	Bearbeiter: Lichtenecker Andrea				

Ifd. Nummer:	1050	Fläche: in m ²	44	Länge in m:	44
Bestandestyp:	0203 Heckenzug				
Charakteristik:					
	Bearbeiter: Lichtenecker Andrea				
Ifd. Nummer:	1051	Fläche: in m ²	39	Länge in m:	13
Bestandestyp:	0401 Stehendes Gewässer				
Charakteristik:	kleine Teichanlage mit mehreren kleinen Fischteichen; Gewässerpunkt: 110				
	Bearbeiter: Lichtenecker Andrea				
Ifd. Nummer:	1052	Fläche: in m ²	48	Länge in m:	14
Bestandestyp:	0401 Stehendes Gewässer				
Charakteristik:	kleine Teichanlage mit mehreren kleinen Fischteichen; Gewässerpunkt: 110				
	Bearbeiter: Lichtenecker Andrea				
Ifd. Nummer:	1053	Fläche: in m ²	48	Länge in m:	15
Bestandestyp:	0401 Stehendes Gewässer				
Charakteristik:	kleine Teichanlage mit mehreren kleinen Fischteichen; Gewässerpunkt: 110				
	Bearbeiter: Lichtenecker Andrea				
Ifd. Nummer:	1054	Fläche: in m ²	24	Länge in m:	10
Bestandestyp:	0401 Stehendes Gewässer				
Charakteristik:	kleine Teichanlage mit mehreren kleinen Fischteichen; Gewässerpunkt: 110				
	Bearbeiter: Lichtenecker Andrea				
Ifd. Nummer:	1055	Fläche: in m ²	119	Länge in m:	23
Bestandestyp:	0401 Stehendes Gewässer				
Charakteristik:	kleine Teichanlage mit mehreren kleinen Fischteichen; Gewässerpunkt: 110				
	Bearbeiter: Lichtenecker Andrea				
Ifd. Nummer:	1056	Fläche: in m ²	32	Länge in m:	13
Bestandestyp:	0401 Stehendes Gewässer				
Charakteristik:	kleine Teichanlage mit mehreren kleinen Fischteichen; Gewässerpunkt: 110				
	Bearbeiter: Lichtenecker Andrea				
Ifd. Nummer:	1057	Fläche: in m ²	90	Länge in m:	20
Bestandestyp:	0401 Stehendes Gewässer				
Charakteristik:	kleine Teichanlage mit mehreren kleinen Fischteichen; Gewässerpunkt: 110				
	Bearbeiter: Lichtenecker Andrea				
Ifd. Nummer:	1058	Fläche: in m ²	12494	Länge in m:	841
Bestandestyp:	0202 Uferbegleitgehölz				
Charakteristik:	v.a. Alnus glutinosa; beigemischt: Salix sp., Fraxinus excelsior, Picea abies, Rubus sp.; mäßig strukturiert, 1-reihig				
	Bearbeiter: Lichtenecker Andrea				
Ifd. Nummer:	1059	Fläche: in m ²	132	Länge in m:	25
Bestandestyp:	0401 Stehendes Gewässer				
Charakteristik:	naturferner Teich, randlich t.w. Feldgehölz; steil geböscht, t.w. mit Beton; Gewässerpunkt: 102				
	Bearbeiter: Lichtenecker Andrea				
Ifd. Nummer:	1060	Fläche: in m ²	157	Länge in m:	313
Bestandestyp:	0402 Fließendes Gewässer				
Charakteristik:	Bach, t.w. Sohl- bzw. Uferstabilisierung mit Holz und Blocksteinen; flächiges Ufergehölz; gute Verzahnung mit Gehölzwurzeln und krautiger Vegetation; relativ naturnah; im Anschluß verrohrt; Gewässerpunkt: 89				
	Bearbeiter: Lichtenecker Andrea				
Ifd. Nummer:	1061	Fläche: in m ²	337	Länge in m:	1122
Bestandestyp:	0402 Fließendes Gewässer				
Charakteristik:	Bach, naturnah; durch Wald; wenig Wasser; Gewässerpunkt: 147				
	Bearbeiter: Lichtenecker Andrea				

Ifd. Nummer:	1062	Fläche: in m ²	127	Länge in m:	424
Bestandestyp:	0402 Fließendes Gewässer				
Charakteristik:	Wiesengraben; oberhalb verrohrt; Gewässerpunkt: 73				
	Bearbeiter: Lichtenecker Andrea				
Ifd. Nummer:	1063	Fläche: in m ²	7664	Länge in m:	3832
Bestandestyp:	0402 Fließendes Gewässer				
Charakteristik:	Schaubach; an Gemeindegrenze; Breitenvarianz 1:2, gute Verzahnung mit Gehölzwurzeln und krautiger Vegetation, Unterspülungen, Kolke; naturnah; beidufbrig 1-reihiger Ufergehölz-Saum; Gewässerpunkt: 44 und 7				
	Bearbeiter: Lichtenecker Andrea				
Ifd. Nummer:	1064	Fläche: in m ²	2683	Länge in m:	2683
Bestandestyp:	0402 Fließendes Gewässer				
Charakteristik:	naturnaher Bach, pendelnder Verlauf, beidufriges Ufergehölz; gute Verzahnung mit Gehölzwurzeln; Unterspülungen, Kolke und Furten; sandiges Substrat; Gewässerpunkt: 90				
	Bearbeiter: Lichtenecker Andrea				
Ifd. Nummer:	1065	Fläche: in m ²	3816	Länge in m:	3816
Bestandestyp:	0402 Fließendes Gewässer				
Charakteristik:	Bach, geringe Wasserführung; pendelnder Verlauf; Ufersicherung durch Blockwurf bzw. -schichtung; relativ geringe Breitenvarianz; beidufriger, einreihiger Ufergehölzsaum; mäßig naturnah; schottrig-kiesiges Substrat; t.w. Verzahnung mit Gehölzwurzeln und krautiger Vegetation; Gewässerpunkt: 48				
	Bearbeiter: Lichtenecker Andrea				
Ifd. Nummer:	1066	Fläche: in m ²	397	Länge in m:	397
Bestandestyp:	0402 Fließendes Gewässer				
Charakteristik:	Bach im Ortsgebiet; stark beeinträchtigt, t.w. mit meist strauchigem Uferbewuchs; Gewässerpunkt: 2				
	Bearbeiter: Lichtenecker Andrea				
Ifd. Nummer:	1067	Fläche: in m ²	283	Länge in m:	283
Bestandestyp:	0402 Fließendes Gewässer				
Charakteristik:	Bach, geringe Wasserführung; pendelnder Verlauf; Ufersicherung durch Blockwurf bzw. -schichtung; relativ geringe Breitenvarianz; beidufriger, einreihiger Ufergehölzsaum; mäßig naturnah; schottrig-kiesiges Substrat; t.w. Verzahnung mit Gehölzwurzeln und krautiger Vegetation; Gewässerpunkt: 159				
	Bearbeiter: Lichtenecker Andrea				
Ifd. Nummer:	1068	Fläche: in m ²	102	Länge in m:	340
Bestandestyp:	0402 Fließendes Gewässer				
Charakteristik:	Graben mit stehendem Wasser; beidufriges einreihiges Ufergehölz; Gewässerpunkt: 76				
	Bearbeiter: Lichtenecker Andrea				
Ifd. Nummer:	1069	Fläche: in m ²	131	Länge in m:	436
Bestandestyp:	0402 Fließendes Gewässer				
Charakteristik:	Graben, kein Ufergehölz; oberhalb durch kleines Wäldchen; Gewässerpunkt: 92				
	Bearbeiter: Lichtenecker Andrea				
Ifd. Nummer:	1070	Fläche: in m ²	933	Länge in m:	1865
Bestandestyp:	0402 Fließendes Gewässer				
Charakteristik:	naturnaher Bach; Breitenvarianz 1:2, vereinzelt Blockwurfsicherung zur Uferstabilisierung; sandig-schottriges Substrat, lückiger, beidseitiger, einreihiger Gehölzsaum; kleine Sandbänke; Gewässerpunkt: 93				
	Bearbeiter: Lichtenecker Andrea				
Ifd. Nummer:	1071	Fläche: in m ²	56	Länge in m:	187
Bestandestyp:	0402 Fließendes Gewässer				
Charakteristik:	Graben, beidufriges Ufergehölz; Gewässerpunkt: 95				
	Bearbeiter: Lichtenecker Andrea				
Ifd. Nummer:	1072	Fläche: in m ²	996	Länge in m:	498
Bestandestyp:	0402 Fließendes Gewässer				
Charakteristik:	relativ naturnaher Bach; Breitenvarianz ca. 1:1,5, kleine Kolke, kleine Sandbänke am Ufer, gute Verzahnung mit Gehölzwurzeln; Gewässerpunkt: 6				
	Bearbeiter: Lichtenecker Andrea				

Ifd. Nummer:	1073	Fläche: in m ²	6733	Länge in m:	2693
Bestandestyp:	0402 Fließendes Gewässer				
Charakteristik:	mäßig naturnaher Bach, beidufrig Blockschichtung, t.w. kleine Sohlrampen aus Blocksteinen; kiesig bis schottriges Substrat; geringe Breiten- und Tiefenvarianz, wenig Verzahnung; beidufrig 1-reihiger Ufergehölzsaum; Gewässerpunkt: 5				
	Bearbeiter: Lichtenecker Andrea				
Ifd. Nummer:	1074	Fläche: in m ²	6867	Länge in m:	2289
Bestandestyp:	0402 Fließendes Gewässer				
Charakteristik:	mäßig naturnaher Bach, meist Blockwurfsicherung; beidseitiger Ufergehölzsaum, meist 1-reihig; geringe Breiten- und Tiefenvarianz; schottriges Substrat; t.w. Verzahnung mit Gehölzwurzeln; Gewässerpunkt: 3				
	Bearbeiter: Lichtenecker Andrea				
Ifd. Nummer:	1075	Fläche: in m ²	218	Länge in m:	727
Bestandestyp:	0402 Fließendes Gewässer				
Charakteristik:	naturnaher Bach mit beidufrigem Gehölzsaum; Gewässerpunkt: 161				
	Bearbeiter: Lichtenecker Andrea				
Ifd. Nummer:	1076	Fläche: in m ²	348	Länge in m:	869
Bestandestyp:	0402 Fließendes Gewässer				
Charakteristik:	naturnaher Bach mit beidufrigem Gehölzsaum; Gewässerpunkt: 149				
	Bearbeiter: Lichtenecker Andrea				
Ifd. Nummer:	1077	Fläche: in m ²	5064	Länge in m:	5064
Bestandestyp:	0402 Fließendes Gewässer				
Charakteristik:	Schwarzmoosbach; naturnah, durch Wald; kiesig-schottriges Substrat, Kolke und Furten, gute Verzahnung mit Gehölzen; Gewässerpunkt: 97				
	Bearbeiter: Lichtenecker Andrea				
Ifd. Nummer:	1078	Fläche: in m ²	11286	Länge in m:	5643
Bestandestyp:	0402 Fließendes Gewässer				
Charakteristik:	Riedlbach, naturnah, durch Wald; schottriges Substrat, Kolke und Furten, gute Verzahnung mit Gehölzen; Gewässerpunkt: 98				
	Bearbeiter: Lichtenecker Andrea				
Ifd. Nummer:	1079	Fläche: in m ²	116	Länge in m:	387
Bestandestyp:	0402 Fließendes Gewässer				
Charakteristik:	kleiner Bach, durch Wald, naturnah; Gewässerpunkt: 160				
	Bearbeiter: Lichtenecker Andrea				
Ifd. Nummer:	1080	Fläche: in m ²	464	Länge in m:	927
Bestandestyp:	0402 Fließendes Gewässer				
Charakteristik:	naturnaher, kleiner Bach durch Wald; Gewässerpunkt: 157				
	Bearbeiter: Lichtenecker Andrea				
Ifd. Nummer:	1081	Fläche: in m ²	1408	Länge in m:	1408
Bestandestyp:	0402 Fließendes Gewässer				
Charakteristik:	naturnaher Bach; pendelnder Verlauf, schottriges Substrat, beidufrig 1-reihiges Ufergehölz, gute Verzahnung; Gewässerpunkt: 99				
	Bearbeiter: Lichtenecker Andrea				
Ifd. Nummer:	1082	Fläche: in m ²	1086	Länge in m:	2172
Bestandestyp:	0402 Fließendes Gewässer				
Charakteristik:	naturnaher Bach; schottriges Substrat; Kolke und Furten; beidufrig Ufergehölz, gute Verzahnung; ober- und unterhalb durch Wald; Gewässerpunkt: 109				
	Bearbeiter: Lichtenecker Andrea				
Ifd. Nummer:	1083	Fläche: in m ²	135	Länge in m:	269
Bestandestyp:	0402 Fließendes Gewässer				
Charakteristik:	naturnaher, kleiner Bach; schottriges Substrat, gute Verzahnung; Gewässerpunkt: 111				
	Bearbeiter: Lichtenecker Andrea				

lfd. Nummer:	1084	Fläche: in m ²	70	Länge in m:	233
Bestandestyp:	0402 Fließendes Gewässer				
Charakteristik:	kleiner, naturnaher Bach, durch Wald, schlammig-kiesiges Substrat; Gewässerpunkt: 108				
	Bearbeiter: Lichtenecker Andrea				
lfd. Nummer:	1085	Fläche: in m ²	42	Länge in m:	141
Bestandestyp:	0402 Fließendes Gewässer				
Charakteristik:	kleiner, naturnaher Bach, durch Wald, schlammig-kiesiges Substrat; Gewässerpunkt: 106				
	Bearbeiter: Lichtenecker Andrea				
lfd. Nummer:	1086	Fläche: in m ²	293	Länge in m:	293
Bestandestyp:	0402 Fließendes Gewässer				
Charakteristik:	Graben am Waldrand, dann durch Wald; Gewässerpunkt: 104				
	Bearbeiter: Lichtenecker Andrea				
lfd. Nummer:	1087	Fläche: in m ²	67	Länge in m:	223
Bestandestyp:	0402 Fließendes Gewässer				
Charakteristik:	kleiner, naturnaher Bach, durch Wald, schlammig-kiesiges Substrat; Gewässerpunkt: 105				
	Bearbeiter: Lichtenecker Andrea				
lfd. Nummer:	1088	Fläche: in m ²	2029	Länge in m:	2029
Bestandestyp:	0402 Fließendes Gewässer				
Charakteristik:	naturnaher Bach, durch Wald, kiesig-schottriges Substrat; Schotterbänke und Totholz; gute Verzahnung mit Gehölzwurzeln; Breitenvarianz von 1:2; Gewässerpunkt: 107				
	Bearbeiter: Lichtenecker Andrea				
lfd. Nummer:	1089	Fläche: in m ²	145	Länge in m:	483
Bestandestyp:	0402 Fließendes Gewässer				
Charakteristik:	Graben, beidufrig Ufergehölzsaum (unterhalb ohne Ufergehölz); Gewässerpunkt: 150				
	Bearbeiter: Lichtenecker Andrea				
lfd. Nummer:	1090	Fläche: in m ²	1216	Länge in m:	2432
Bestandestyp:	0402 Fließendes Gewässer				
Charakteristik:	Wiesenbach, sehr vereinzelt einzelne Ufergehölze; t.w. verrohrt (weiter unterhalb); Gewässerpunkt: 4				
	Bearbeiter: Lichtenecker Andrea				
lfd. Nummer:	1091	Fläche: in m ²	200	Länge in m:	399
Bestandestyp:	0402 Fließendes Gewässer				
Charakteristik:	kleiner Graben, kaum wasserführend; beidufriges Ufergehölz; unterhalb verrohrt; Gewässerpunkt: 72				
	Bearbeiter: Lichtenecker Andrea				
lfd. Nummer:	1092	Fläche: in m ²	751	Länge in m:	751
Bestandestyp:	0402 Fließendes Gewässer				
Charakteristik:	mäßig naturnaher Bach; beidufrig Blocksteinsicherung, relativ gut durch Gehölze eingewachsen; beidufrig Ufergehölzsaum; schottriges Substrat; Gewässerpunkt: 49				
	Bearbeiter: Lichtenecker Andrea				
lfd. Nummer:	1093	Fläche: in m ²	2673	Länge in m:	891
Bestandestyp:	0402 Fließendes Gewässer				
Charakteristik:	Mühlbach; Ufersicherung t.w. mit Holzpflocken; beidufrig 1-reihiger, t.w. lückiger Ufergehölzsaum; Gewässerpunkt: 50				
	Bearbeiter: Lichtenecker Andrea				
lfd. Nummer:	1094	Fläche: in m ²	2033	Länge in m:	2033
Bestandestyp:	0402 Fließendes Gewässer				
Charakteristik:	mäßig naturnaher Bach, Ufersicherung durch Blocksteine, gut durch Gehölze und krautige Vegetation eingewachsen; geringe Breitenvarianz; beidufrig einreihiger, t.w. lückiger Ufergehölzsaum; Gewässerpunkt: 52				
	Bearbeiter: Lichtenecker Andrea				

lfd. Nummer:	1095	Fläche: in m ²	479	Länge in m:	957
Bestandestyp:	0402 Fließendes Gewässer				
Charakteristik:	kleiner, naturnaher Bach; mit beidufriem Gehölzsaum; Gewässerpunkt: 57				
	Bearbeiter: Lichtenecker Andrea				
lfd. Nummer:	1096	Fläche: in m ²	142	Länge in m:	283
Bestandestyp:	0402 Fließendes Gewässer				
Charakteristik:	naturnaher Bach; pendelnder Verlauf, Kolke und Furten, Unterspülungen, gute Verzahnung mit beidufriem Ufergehölzsaum; Gewässerpunkt: 94				
	Bearbeiter: Lichtenecker Andrea				
lfd. Nummer:	1100	Fläche: in m ²	0	Länge in m:	89
Bestandestyp:	0204 Streuobstbestand (Streuobstwiese/-weide, Obstbaumreihen)				
Charakteristik:					
	Bearbeiter: Lichtenecker Andrea				
lfd. Nummer:	1101	Fläche: in m ²	0	Länge in m:	64
Bestandestyp:	0204 Streuobstbestand (Streuobstwiese/-weide, Obstbaumreihen)				
Charakteristik:					
	Bearbeiter: Lichtenecker Andrea				
lfd. Nummer:	1102	Fläche: in m ²	0	Länge in m:	74
Bestandestyp:	0206 Baumreihe, Allee				
Charakteristik:					
	Bearbeiter: Lichtenecker Andrea				
lfd. Nummer:	1103	Fläche: in m ²	0	Länge in m:	54
Bestandestyp:	0204 Streuobstbestand (Streuobstwiese/-weide, Obstbaumreihen)				
Charakteristik:					
	Bearbeiter: Lichtenecker Andrea				
lfd. Nummer:	1104	Fläche: in m ²	0	Länge in m:	100
Bestandestyp:	0204 Streuobstbestand (Streuobstwiese/-weide, Obstbaumreihen)				
Charakteristik:					
	Bearbeiter: Lichtenecker Andrea				
lfd. Nummer:	1105	Fläche: in m ²	0	Länge in m:	97
Bestandestyp:	0204 Streuobstbestand (Streuobstwiese/-weide, Obstbaumreihen)				
Charakteristik:					
	Bearbeiter: Lichtenecker Andrea				
lfd. Nummer:	1106	Fläche: in m ²	0	Länge in m:	47
Bestandestyp:	0204 Streuobstbestand (Streuobstwiese/-weide, Obstbaumreihen)				
Charakteristik:					
	Bearbeiter: Lichtenecker Andrea				
lfd. Nummer:	1107	Fläche: in m ²	0	Länge in m:	24
Bestandestyp:	0204 Streuobstbestand (Streuobstwiese/-weide, Obstbaumreihen)				
Charakteristik:					
	Bearbeiter: Lichtenecker Andrea				
lfd. Nummer:	1108	Fläche: in m ²	0	Länge in m:	43
Bestandestyp:	0206 Baumreihe, Allee				
Charakteristik:					
	Bearbeiter: Lichtenecker Andrea				
lfd. Nummer:	1109	Fläche: in m ²	0	Länge in m:	32
Bestandestyp:	0204 Streuobstbestand (Streuobstwiese/-weide, Obstbaumreihen)				
Charakteristik:					
	Bearbeiter: Lichtenecker Andrea				

lfd. Nummer:	1110	Fläche: in m ²	0	Länge in m:	31
Bestandestyp:	0204 Streuobstbestand (Streuobstwiese/-weide, Obstbaumreihen)				
Charakteristik:	Bearbeiter: Lichtenecker Andrea				
lfd. Nummer:	1111	Fläche: in m ²	0	Länge in m:	37
Bestandestyp:	0206 Baumreihe, Allee				
Charakteristik:	Bearbeiter: Lichtenecker Andrea				
lfd. Nummer:	1112	Fläche: in m ²	0	Länge in m:	42
Bestandestyp:	0204 Streuobstbestand (Streuobstwiese/-weide, Obstbaumreihen)				
Charakteristik:	Bearbeiter: Lichtenecker Andrea				
lfd. Nummer:	1113	Fläche: in m ²	0	Länge in m:	31
Bestandestyp:	0204 Streuobstbestand (Streuobstwiese/-weide, Obstbaumreihen)				
Charakteristik:	Bearbeiter: Lichtenecker Andrea				
lfd. Nummer:	1114	Fläche: in m ²	0	Länge in m:	48
Bestandestyp:	0204 Streuobstbestand (Streuobstwiese/-weide, Obstbaumreihen)				
Charakteristik:	Bearbeiter: Lichtenecker Andrea				
lfd. Nummer:	1115	Fläche: in m ²	0	Länge in m:	40
Bestandestyp:	0204 Streuobstbestand (Streuobstwiese/-weide, Obstbaumreihen)				
Charakteristik:	Bearbeiter: Lichtenecker Andrea				
lfd. Nummer:	1116	Fläche: in m ²	0	Länge in m:	84
Bestandestyp:	0204 Streuobstbestand (Streuobstwiese/-weide, Obstbaumreihen)				
Charakteristik:	Bearbeiter: Lichtenecker Andrea				
lfd. Nummer:	1117	Fläche: in m ²	0	Länge in m:	34
Bestandestyp:	0204 Streuobstbestand (Streuobstwiese/-weide, Obstbaumreihen)				
Charakteristik:	Bearbeiter: Lichtenecker Andrea				
lfd. Nummer:	1118	Fläche: in m ²	0	Länge in m:	97
Bestandestyp:	0204 Streuobstbestand (Streuobstwiese/-weide, Obstbaumreihen)				
Charakteristik:	Bearbeiter: Lichtenecker Andrea				
lfd. Nummer:	1119	Fläche: in m ²	0	Länge in m:	20
Bestandestyp:	0204 Streuobstbestand (Streuobstwiese/-weide, Obstbaumreihen)				
Charakteristik:	Bearbeiter: Lichtenecker Andrea				
lfd. Nummer:	1120	Fläche: in m ²	0	Länge in m:	90
Bestandestyp:	0204 Streuobstbestand (Streuobstwiese/-weide, Obstbaumreihen)				
Charakteristik:	Bearbeiter: Lichtenecker Andrea				
lfd. Nummer:	1121	Fläche: in m ²	0	Länge in m:	75
Bestandestyp:	0204 Streuobstbestand (Streuobstwiese/-weide, Obstbaumreihen)				
Charakteristik:	Bearbeiter: Lichtenecker Andrea				

lfd. Nummer:	1122	Fläche: in m ²	0	Länge in m:	29
Bestandestyp:	0204 Streuobstbestand (Streuobstwiese/-weide, Obstbaumreihen)				
Charakteristik:	Bearbeiter: Lichtenecker Andrea				
lfd. Nummer:	1123	Fläche: in m ²	0	Länge in m:	69
Bestandestyp:	0204 Streuobstbestand (Streuobstwiese/-weide, Obstbaumreihen)				
Charakteristik:	Bearbeiter: Lichtenecker Andrea				
lfd. Nummer:	1124	Fläche: in m ²	0	Länge in m:	23
Bestandestyp:	0204 Streuobstbestand (Streuobstwiese/-weide, Obstbaumreihen)				
Charakteristik:	Bearbeiter: Lichtenecker Andrea				
lfd. Nummer:	1125	Fläche: in m ²	0	Länge in m:	28
Bestandestyp:	0204 Streuobstbestand (Streuobstwiese/-weide, Obstbaumreihen)				
Charakteristik:	Bearbeiter: Lichtenecker Andrea				
lfd. Nummer:	1126	Fläche: in m ²	0	Länge in m:	44
Bestandestyp:	0204 Streuobstbestand (Streuobstwiese/-weide, Obstbaumreihen)				
Charakteristik:	Bearbeiter: Lichtenecker Andrea				
lfd. Nummer:	1127	Fläche: in m ²	0	Länge in m:	27
Bestandestyp:	0204 Streuobstbestand (Streuobstwiese/-weide, Obstbaumreihen)				
Charakteristik:	Bearbeiter: Lichtenecker Andrea				
lfd. Nummer:	1128	Fläche: in m ²	0	Länge in m:	30
Bestandestyp:	0204 Streuobstbestand (Streuobstwiese/-weide, Obstbaumreihen)				
Charakteristik:	Bearbeiter: Lichtenecker Andrea				
lfd. Nummer:	1129	Fläche: in m ²	0	Länge in m:	19
Bestandestyp:	0204 Streuobstbestand (Streuobstwiese/-weide, Obstbaumreihen)				
Charakteristik:	Bearbeiter: Lichtenecker Andrea				
lfd. Nummer:	1130	Fläche: in m ²	0	Länge in m:	31
Bestandestyp:	0204 Streuobstbestand (Streuobstwiese/-weide, Obstbaumreihen)				
Charakteristik:	Bearbeiter: Lichtenecker Andrea				
lfd. Nummer:	1131	Fläche: in m ²	0	Länge in m:	32
Bestandestyp:	0206 Baumreihe, Allee				
Charakteristik:	Bearbeiter: Lichtenecker Andrea				
lfd. Nummer:	1132	Fläche: in m ²	0	Länge in m:	45
Bestandestyp:	0204 Streuobstbestand (Streuobstwiese/-weide, Obstbaumreihen)				
Charakteristik:	Bearbeiter: Lichtenecker Andrea				
lfd. Nummer:	1133	Fläche: in m ²	0	Länge in m:	43
Bestandestyp:	0204 Streuobstbestand (Streuobstwiese/-weide, Obstbaumreihen)				
Charakteristik:	Bearbeiter: Lichtenecker Andrea				

lfd. Nummer:	1134	Fläche: in m ²	0	Länge in m:	25
Bestandestyp:	0206 Baumreihe, Allee				
Charakteristik:					
	Bearbeiter: Lichtenecker Andrea				
lfd. Nummer:	1135	Fläche: in m ²	0	Länge in m:	189
Bestandestyp:	0206 Baumreihe, Allee				
Charakteristik:					
	Bearbeiter: Lichtenecker Andrea				
lfd. Nummer:	1136	Fläche: in m ²	0	Länge in m:	32
Bestandestyp:	0204 Streuobstbestand (Streuobstwiese/-weide, Obstbaumreihen)				
Charakteristik:					
	Bearbeiter: Lichtenecker Andrea				
lfd. Nummer:	1137	Fläche: in m ²	0	Länge in m:	128
Bestandestyp:	0204 Streuobstbestand (Streuobstwiese/-weide, Obstbaumreihen)				
Charakteristik:					
	Bearbeiter: Lichtenecker Andrea				
lfd. Nummer:	1138	Fläche: in m ²	0	Länge in m:	54
Bestandestyp:	0204 Streuobstbestand (Streuobstwiese/-weide, Obstbaumreihen)				
Charakteristik:					
	Bearbeiter: Lichtenecker Andrea				
lfd. Nummer:	1139	Fläche: in m ²	0	Länge in m:	61
Bestandestyp:	0204 Streuobstbestand (Streuobstwiese/-weide, Obstbaumreihen)				
Charakteristik:					
	Bearbeiter: Lichtenecker Andrea				
lfd. Nummer:	1140	Fläche: in m ²	0	Länge in m:	69
Bestandestyp:	0204 Streuobstbestand (Streuobstwiese/-weide, Obstbaumreihen)				
Charakteristik:					
	Bearbeiter: Lichtenecker Andrea				
lfd. Nummer:	1141	Fläche: in m ²	0	Länge in m:	36
Bestandestyp:	0204 Streuobstbestand (Streuobstwiese/-weide, Obstbaumreihen)				
Charakteristik:					
	Bearbeiter: Lichtenecker Andrea				
lfd. Nummer:	1142	Fläche: in m ²	0	Länge in m:	29
Bestandestyp:	0204 Streuobstbestand (Streuobstwiese/-weide, Obstbaumreihen)				
Charakteristik:					
	Bearbeiter: Lichtenecker Andrea				
lfd. Nummer:	1143	Fläche: in m ²	0	Länge in m:	37
Bestandestyp:	0204 Streuobstbestand (Streuobstwiese/-weide, Obstbaumreihen)				
Charakteristik:					
	Bearbeiter: Lichtenecker Andrea				
lfd. Nummer:	1144	Fläche: in m ²	0	Länge in m:	130
Bestandestyp:	0204 Streuobstbestand (Streuobstwiese/-weide, Obstbaumreihen)				
Charakteristik:					
	Bearbeiter: Lichtenecker Andrea				
lfd. Nummer:	1145	Fläche: in m ²	0	Länge in m:	25
Bestandestyp:	0204 Streuobstbestand (Streuobstwiese/-weide, Obstbaumreihen)				
Charakteristik:					
	Bearbeiter: Lichtenecker Andrea				

Ifd. Nummer:	1146	Fläche: in m ²	0	Länge in m:	109
Bestandestyp:	0204 Streuobstbestand (Streuobstwiese/-weide, Obstbaumreihen)				
Charakteristik:	Bearbeiter: Lichtenecker Andrea				
Ifd. Nummer:	1147	Fläche: in m ²	0	Länge in m:	244
Bestandestyp:	0204 Streuobstbestand (Streuobstwiese/-weide, Obstbaumreihen)				
Charakteristik:	Bearbeiter: Lichtenecker Andrea				
Ifd. Nummer:	1148	Fläche: in m ²	0	Länge in m:	23
Bestandestyp:	0206 Baumreihe, Allee				
Charakteristik:	Bearbeiter: Lichtenecker Andrea				
Ifd. Nummer:	1149	Fläche: in m ²	0	Länge in m:	42
Bestandestyp:	0204 Streuobstbestand (Streuobstwiese/-weide, Obstbaumreihen)				
Charakteristik:	Bearbeiter: Lichtenecker Andrea				
Ifd. Nummer:	1150	Fläche: in m ²	0	Länge in m:	109
Bestandestyp:	0206 Baumreihe, Allee				
Charakteristik:	Bearbeiter: Lichtenecker Andrea				
Ifd. Nummer:	1151	Fläche: in m ²	0	Länge in m:	37
Bestandestyp:	0204 Streuobstbestand (Streuobstwiese/-weide, Obstbaumreihen)				
Charakteristik:	Bearbeiter: Lichtenecker Andrea				
Ifd. Nummer:	1152	Fläche: in m ²	0	Länge in m:	28
Bestandestyp:	0206 Baumreihe, Allee				
Charakteristik:	Bearbeiter: Lichtenecker Andrea				
Ifd. Nummer:	1153	Fläche: in m ²	0	Länge in m:	24
Bestandestyp:	0206 Baumreihe, Allee				
Charakteristik:	Bearbeiter: Lichtenecker Andrea				
Ifd. Nummer:	1154	Fläche: in m ²	0	Länge in m:	26
Bestandestyp:	0206 Baumreihe, Allee				
Charakteristik:	Bearbeiter: Lichtenecker Andrea				
Ifd. Nummer:	1155	Fläche: in m ²	0	Länge in m:	32
Bestandestyp:	0204 Streuobstbestand (Streuobstwiese/-weide, Obstbaumreihen)				
Charakteristik:	Bearbeiter: Lichtenecker Andrea				
Ifd. Nummer:	1156	Fläche: in m ²	0	Länge in m:	16
Bestandestyp:	0204 Streuobstbestand (Streuobstwiese/-weide, Obstbaumreihen)				
Charakteristik:	Bearbeiter: Lichtenecker Andrea				
Ifd. Nummer:	1157	Fläche: in m ²	0	Länge in m:	71
Bestandestyp:	0204 Streuobstbestand (Streuobstwiese/-weide, Obstbaumreihen)				
Charakteristik:	Bearbeiter: Lichtenecker Andrea				

lfd. Nummer:	1158	Fläche: in m ²	0	Länge in m:	76
Bestandestyp:	0204 Streuobstbestand (Streuobstwiese/-weide, Obstbaumreihen)				
Charakteristik:	Bearbeiter: Lichtenecker Andrea				
lfd. Nummer:	1159	Fläche: in m ²	0	Länge in m:	74
Bestandestyp:	0204 Streuobstbestand (Streuobstwiese/-weide, Obstbaumreihen)				
Charakteristik:	Bearbeiter: Lichtenecker Andrea				
lfd. Nummer:	1160	Fläche: in m ²	0	Länge in m:	69
Bestandestyp:	0204 Streuobstbestand (Streuobstwiese/-weide, Obstbaumreihen)				
Charakteristik:	Bearbeiter: Lichtenecker Andrea				
lfd. Nummer:	1161	Fläche: in m ²	0	Länge in m:	30
Bestandestyp:	0206 Baumreihe, Allee				
Charakteristik:	Bearbeiter: Lichtenecker Andrea				
lfd. Nummer:	1162	Fläche: in m ²	0	Länge in m:	73
Bestandestyp:	0204 Streuobstbestand (Streuobstwiese/-weide, Obstbaumreihen)				
Charakteristik:	Bearbeiter: Lichtenecker Andrea				
lfd. Nummer:	1163	Fläche: in m ²	0	Länge in m:	29
Bestandestyp:	0204 Streuobstbestand (Streuobstwiese/-weide, Obstbaumreihen)				
Charakteristik:	Bearbeiter: Lichtenecker Andrea				
lfd. Nummer:	1164	Fläche: in m ²	0	Länge in m:	34
Bestandestyp:	0204 Streuobstbestand (Streuobstwiese/-weide, Obstbaumreihen)				
Charakteristik:	Bearbeiter: Lichtenecker Andrea				
lfd. Nummer:	1165	Fläche: in m ²	0	Länge in m:	25
Bestandestyp:	0204 Streuobstbestand (Streuobstwiese/-weide, Obstbaumreihen)				
Charakteristik:	Bearbeiter: Lichtenecker Andrea				
lfd. Nummer:	1166	Fläche: in m ²	0	Länge in m:	133
Bestandestyp:	0204 Streuobstbestand (Streuobstwiese/-weide, Obstbaumreihen)				
Charakteristik:	Bearbeiter: Lichtenecker Andrea				
lfd. Nummer:	1167	Fläche: in m ²	0	Länge in m:	81
Bestandestyp:	0204 Streuobstbestand (Streuobstwiese/-weide, Obstbaumreihen)				
Charakteristik:	Bearbeiter: Lichtenecker Andrea				
lfd. Nummer:	1168	Fläche: in m ²	0	Länge in m:	11
Bestandestyp:	0204 Streuobstbestand (Streuobstwiese/-weide, Obstbaumreihen)				
Charakteristik:	Bearbeiter: Lichtenecker Andrea				
lfd. Nummer:	1169	Fläche: in m ²	0	Länge in m:	48
Bestandestyp:	0204 Streuobstbestand (Streuobstwiese/-weide, Obstbaumreihen)				
Charakteristik:	Bearbeiter: Lichtenecker Andrea				

lfd. Nummer:	1170	Fläche: in m ²	0	Länge in m:	37
Bestandestyp:	0204 Streuobstbestand (Streuobstwiese/-weide, Obstbaumreihen)				
Charakteristik:	Bearbeiter: Lichtenecker Andrea				
lfd. Nummer:	1171	Fläche: in m ²	0	Länge in m:	22
Bestandestyp:	0204 Streuobstbestand (Streuobstwiese/-weide, Obstbaumreihen)				
Charakteristik:	Bearbeiter: Lichtenecker Andrea				
lfd. Nummer:	1172	Fläche: in m ²	0	Länge in m:	54
Bestandestyp:	0206 Baumreihe, Allee				
Charakteristik:	Bearbeiter: Lichtenecker Andrea				
lfd. Nummer:	1173	Fläche: in m ²	0	Länge in m:	79
Bestandestyp:	0204 Streuobstbestand (Streuobstwiese/-weide, Obstbaumreihen)				
Charakteristik:	Bearbeiter: Lichtenecker Andrea				
lfd. Nummer:	1174	Fläche: in m ²	0	Länge in m:	23
Bestandestyp:	0204 Streuobstbestand (Streuobstwiese/-weide, Obstbaumreihen)				
Charakteristik:	Bearbeiter: Lichtenecker Andrea				
lfd. Nummer:	1175	Fläche: in m ²	0	Länge in m:	40
Bestandestyp:	0204 Streuobstbestand (Streuobstwiese/-weide, Obstbaumreihen)				
Charakteristik:	Bearbeiter: Lichtenecker Andrea				
lfd. Nummer:	1176	Fläche: in m ²	0	Länge in m:	110
Bestandestyp:	0204 Streuobstbestand (Streuobstwiese/-weide, Obstbaumreihen)				
Charakteristik:	Bearbeiter: Lichtenecker Andrea				
lfd. Nummer:	1177	Fläche: in m ²	0	Länge in m:	45
Bestandestyp:	0204 Streuobstbestand (Streuobstwiese/-weide, Obstbaumreihen)				
Charakteristik:	Bearbeiter: Lichtenecker Andrea				
lfd. Nummer:	1178	Fläche: in m ²	0	Länge in m:	57
Bestandestyp:	0206 Baumreihe, Allee				
Charakteristik:	Bearbeiter: Lichtenecker Andrea				
lfd. Nummer:	1179	Fläche: in m ²	0	Länge in m:	47
Bestandestyp:	0204 Streuobstbestand (Streuobstwiese/-weide, Obstbaumreihen)				
Charakteristik:	Bearbeiter: Lichtenecker Andrea				
lfd. Nummer:	1180	Fläche: in m ²	0	Länge in m:	33
Bestandestyp:	0204 Streuobstbestand (Streuobstwiese/-weide, Obstbaumreihen)				
Charakteristik:	Bearbeiter: Lichtenecker Andrea				
lfd. Nummer:	1181	Fläche: in m ²	0	Länge in m:	61
Bestandestyp:	0204 Streuobstbestand (Streuobstwiese/-weide, Obstbaumreihen)				
Charakteristik:	Bearbeiter: Lichtenecker Andrea				

lfd. Nummer:	1182	Fläche: in m ²	0	Länge in m:	26
Bestandestyp:	0204 Streuobstbestand (Streuobstwiese/-weide, Obstbaumreihen)				
Charakteristik:	Bearbeiter: Lichtenecker Andrea				
lfd. Nummer:	1183	Fläche: in m ²	0	Länge in m:	48
Bestandestyp:	0204 Streuobstbestand (Streuobstwiese/-weide, Obstbaumreihen)				
Charakteristik:	Bearbeiter: Lichtenecker Andrea				
lfd. Nummer:	1184	Fläche: in m ²	0	Länge in m:	31
Bestandestyp:	0204 Streuobstbestand (Streuobstwiese/-weide, Obstbaumreihen)				
Charakteristik:	Bearbeiter: Lichtenecker Andrea				
lfd. Nummer:	1185	Fläche: in m ²	0	Länge in m:	49
Bestandestyp:	0204 Streuobstbestand (Streuobstwiese/-weide, Obstbaumreihen)				
Charakteristik:	Bearbeiter: Lichtenecker Andrea				
lfd. Nummer:	1186	Fläche: in m ²	0	Länge in m:	117
Bestandestyp:	0204 Streuobstbestand (Streuobstwiese/-weide, Obstbaumreihen)				
Charakteristik:	Bearbeiter: Lichtenecker Andrea				
lfd. Nummer:	1187	Fläche: in m ²	0	Länge in m:	78
Bestandestyp:	0204 Streuobstbestand (Streuobstwiese/-weide, Obstbaumreihen)				
Charakteristik:	Bearbeiter: Lichtenecker Andrea				
lfd. Nummer:	1188	Fläche: in m ²	0	Länge in m:	67
Bestandestyp:	0204 Streuobstbestand (Streuobstwiese/-weide, Obstbaumreihen)				
Charakteristik:	Bearbeiter: Lichtenecker Andrea				
lfd. Nummer:	1189	Fläche: in m ²	0	Länge in m:	120
Bestandestyp:	0204 Streuobstbestand (Streuobstwiese/-weide, Obstbaumreihen)				
Charakteristik:	Bearbeiter: Lichtenecker Andrea				
lfd. Nummer:	1190	Fläche: in m ²	0	Länge in m:	55
Bestandestyp:	0204 Streuobstbestand (Streuobstwiese/-weide, Obstbaumreihen)				
Charakteristik:	Bearbeiter: Lichtenecker Andrea				
lfd. Nummer:	1191	Fläche: in m ²	0	Länge in m:	72
Bestandestyp:	0204 Streuobstbestand (Streuobstwiese/-weide, Obstbaumreihen)				
Charakteristik:	Bearbeiter: Lichtenecker Andrea				
lfd. Nummer:	1192	Fläche: in m ²	0	Länge in m:	151
Bestandestyp:	0204 Streuobstbestand (Streuobstwiese/-weide, Obstbaumreihen)				
Charakteristik:	Bearbeiter: Lichtenecker Andrea				
lfd. Nummer:	1193	Fläche: in m ²	0	Länge in m:	87
Bestandestyp:	0206 Baumreihe, Allee				
Charakteristik:	Bearbeiter: Lichtenecker Andrea				

lfd. Nummer:	1194	Fläche: in m ²	0	Länge in m:	63
Bestandestyp:	0204 Streuobstbestand (Streuobstwiese/-weide, Obstbaumreihen)				
Charakteristik:	Bearbeiter: Lichtenecker Andrea				
lfd. Nummer:	1195	Fläche: in m ²	0	Länge in m:	24
Bestandestyp:	0204 Streuobstbestand (Streuobstwiese/-weide, Obstbaumreihen)				
Charakteristik:	Bearbeiter: Lichtenecker Andrea				
lfd. Nummer:	1196	Fläche: in m ²	0	Länge in m:	21
Bestandestyp:	0204 Streuobstbestand (Streuobstwiese/-weide, Obstbaumreihen)				
Charakteristik:	Bearbeiter: Lichtenecker Andrea				
lfd. Nummer:	1197	Fläche: in m ²	0	Länge in m:	70
Bestandestyp:	0204 Streuobstbestand (Streuobstwiese/-weide, Obstbaumreihen)				
Charakteristik:	Bearbeiter: Lichtenecker Andrea				
lfd. Nummer:	1198	Fläche: in m ²	0	Länge in m:	34
Bestandestyp:	0204 Streuobstbestand (Streuobstwiese/-weide, Obstbaumreihen)				
Charakteristik:	Bearbeiter: Lichtenecker Andrea				
lfd. Nummer:	1199	Fläche: in m ²	0	Länge in m:	78
Bestandestyp:	0204 Streuobstbestand (Streuobstwiese/-weide, Obstbaumreihen)				
Charakteristik:	Bearbeiter: Lichtenecker Andrea				
lfd. Nummer:	1200	Fläche: in m ²	0	Länge in m:	27
Bestandestyp:	0204 Streuobstbestand (Streuobstwiese/-weide, Obstbaumreihen)				
Charakteristik:	Bearbeiter: Lichtenecker Andrea				
lfd. Nummer:	1201	Fläche: in m ²	0	Länge in m:	25
Bestandestyp:	0204 Streuobstbestand (Streuobstwiese/-weide, Obstbaumreihen)				
Charakteristik:	Bearbeiter: Lichtenecker Andrea				
lfd. Nummer:	1202	Fläche: in m ²	0	Länge in m:	24
Bestandestyp:	0204 Streuobstbestand (Streuobstwiese/-weide, Obstbaumreihen)				
Charakteristik:	Bearbeiter: Lichtenecker Andrea				
lfd. Nummer:	1203	Fläche: in m ²	0	Länge in m:	24
Bestandestyp:	0204 Streuobstbestand (Streuobstwiese/-weide, Obstbaumreihen)				
Charakteristik:	Bearbeiter: Lichtenecker Andrea				
lfd. Nummer:	1204	Fläche: in m ²	0	Länge in m:	125
Bestandestyp:	0204 Streuobstbestand (Streuobstwiese/-weide, Obstbaumreihen)				
Charakteristik:	Bearbeiter: Lichtenecker Andrea				
lfd. Nummer:	1205	Fläche: in m ²	0	Länge in m:	87
Bestandestyp:	0204 Streuobstbestand (Streuobstwiese/-weide, Obstbaumreihen)				
Charakteristik:	Bearbeiter: Lichtenecker Andrea				

Ifd. Nummer:	1206	Fläche: in m ²	0	Länge in m:	35
Bestandestyp:	0206 Baumreihe, Allee				
Charakteristik:					
	Bearbeiter: Lichtenecker Andrea				
Ifd. Nummer:	1207	Fläche: in m ²	0	Länge in m:	42
Bestandestyp:	0204 Streuobstbestand (Streuobstwiese/-weide, Obstbaumreihen)				
Charakteristik:					
	Bearbeiter: Lichtenecker Andrea				
Ifd. Nummer:	1208	Fläche: in m ²	0	Länge in m:	25
Bestandestyp:	0204 Streuobstbestand (Streuobstwiese/-weide, Obstbaumreihen)				
Charakteristik:					
	Bearbeiter: Lichtenecker Andrea				
Ifd. Nummer:	1209	Fläche: in m ²	0	Länge in m:	26
Bestandestyp:	0204 Streuobstbestand (Streuobstwiese/-weide, Obstbaumreihen)				
Charakteristik:					
	Bearbeiter: Lichtenecker Andrea				
Ifd. Nummer:	1210	Fläche: in m ²	0	Länge in m:	34
Bestandestyp:	0204 Streuobstbestand (Streuobstwiese/-weide, Obstbaumreihen)				
Charakteristik:					
	Bearbeiter: Lichtenecker Andrea				
Ifd. Nummer:	1211	Fläche: in m ²	0	Länge in m:	18
Bestandestyp:	0204 Streuobstbestand (Streuobstwiese/-weide, Obstbaumreihen)				
Charakteristik:					
	Bearbeiter: Lichtenecker Andrea				
Ifd. Nummer:	1212	Fläche: in m ²	0	Länge in m:	11
Bestandestyp:	0204 Streuobstbestand (Streuobstwiese/-weide, Obstbaumreihen)				
Charakteristik:					
	Bearbeiter: Lichtenecker Andrea				
Ifd. Nummer:	1213	Fläche: in m ²	0	Länge in m:	25
Bestandestyp:	0204 Streuobstbestand (Streuobstwiese/-weide, Obstbaumreihen)				
Charakteristik:					
	Bearbeiter: Lichtenecker Andrea				
Ifd. Nummer:	1214	Fläche: in m ²	0	Länge in m:	31
Bestandestyp:	0204 Streuobstbestand (Streuobstwiese/-weide, Obstbaumreihen)				
Charakteristik:					
	Bearbeiter: Lichtenecker Andrea				
Ifd. Nummer:	1215	Fläche: in m ²	0	Länge in m:	76
Bestandestyp:	0204 Streuobstbestand (Streuobstwiese/-weide, Obstbaumreihen)				
Charakteristik:					
	Bearbeiter: Lichtenecker Andrea				
Ifd. Nummer:	1216	Fläche: in m ²	0	Länge in m:	27
Bestandestyp:	0206 Baumreihe, Allee				
Charakteristik:					
	Bearbeiter: Lichtenecker Andrea				
Ifd. Nummer:	1217	Fläche: in m ²	0	Länge in m:	31
Bestandestyp:	0204 Streuobstbestand (Streuobstwiese/-weide, Obstbaumreihen)				
Charakteristik:					
	Bearbeiter: Lichtenecker Andrea				

lfd. Nummer:	1218	Fläche: in m ²	0	Länge in m:	21
Bestandestyp:	0204 Streuobstbestand (Streuobstwiese/-weide, Obstbaumreihen)				
Charakteristik:					
	Bearbeiter: Lichtenecker Andrea				
lfd. Nummer:	1219	Fläche: in m ²	0	Länge in m:	30
Bestandestyp:	0206 Baumreihe, Allee				
Charakteristik:					
	Bearbeiter: Lichtenecker Andrea				
lfd. Nummer:	1220	Fläche: in m ²	0	Länge in m:	22
Bestandestyp:	0206 Baumreihe, Allee				
Charakteristik:					
	Bearbeiter: Lichtenecker Andrea				
lfd. Nummer:	1221	Fläche: in m ²	10317	Länge in m:	289
Bestandestyp:	0103 Laub-Nadel-Mischwald/Laub-Nadelholz-Mischforst				
Charakteristik:					
	Bearbeiter: Lichtenecker Andrea				
lfd. Nummer:	1222	Fläche: in m ²	14799	Länge in m:	327
Bestandestyp:	0102 Nadelwald/Nadelholzforst				
Charakteristik:					
	Bearbeiter: Lichtenecker Andrea				
lfd. Nummer:	1223	Fläche: in m ²	4686	Länge in m:	191
Bestandestyp:	0104 Laubwald/Laubholzforst				
Charakteristik:					
	Bearbeiter: Lichtenecker Andrea				
lfd. Nummer:	1224	Fläche: in m ²	2132	Länge in m:	123
Bestandestyp:	0204 Streuobstbestand (Streuobstwiese/-weide, Obstbaumreihen)				
Charakteristik:					
	Bearbeiter: Lichtenecker Andrea				
lfd. Nummer:	1225	Fläche: in m ²	3256	Länge in m:	121
Bestandestyp:	0204 Streuobstbestand (Streuobstwiese/-weide, Obstbaumreihen)				
Charakteristik:					
	Bearbeiter: Lichtenecker Andrea				
lfd. Nummer:	1226	Fläche: in m ²	4228	Länge in m:	202
Bestandestyp:	0204 Streuobstbestand (Streuobstwiese/-weide, Obstbaumreihen)				
Charakteristik:					
	Bearbeiter: Lichtenecker Andrea				
lfd. Nummer:	1227	Fläche: in m ²	2698	Länge in m:	120
Bestandestyp:	0204 Streuobstbestand (Streuobstwiese/-weide, Obstbaumreihen)				
Charakteristik:					
	Bearbeiter: Lichtenecker Andrea				
lfd. Nummer:	1228	Fläche: in m ²	135136	Länge in m:	801
Bestandestyp:	0102 Nadelwald/Nadelholzforst				
Charakteristik:					
	Bearbeiter: Lichtenecker Andrea				
lfd. Nummer:	1229	Fläche: in m ²	4840	Länge in m:	183
Bestandestyp:	0102 Nadelwald/Nadelholzforst				
Charakteristik:					
	Bearbeiter: Lichtenecker Andrea				

Ifd. Nummer:	1230	Fläche: in m ²	3608	Länge in m:	137
Bestandestyp:	0102 Nadelwald/Nadelholzforst				
Charakteristik:	Bearbeiter: Lichtenecker Andrea				
Ifd. Nummer:	1231	Fläche: in m ²	1131	Länge in m:	92
Bestandestyp:	0204 Streuobstbestand (Streuobstwiese/-weide, Obstbaumreihen)				
Charakteristik:	Bearbeiter: Lichtenecker Andrea				
Ifd. Nummer:	1232	Fläche: in m ²	2298	Länge in m:	114
Bestandestyp:	0204 Streuobstbestand (Streuobstwiese/-weide, Obstbaumreihen)				
Charakteristik:	Bearbeiter: Lichtenecker Andrea				
Ifd. Nummer:	1233	Fläche: in m ²	2929	Länge in m:	148
Bestandestyp:	0204 Streuobstbestand (Streuobstwiese/-weide, Obstbaumreihen)				
Charakteristik:	Bearbeiter: Lichtenecker Andrea				
Ifd. Nummer:	1234	Fläche: in m ²	391	Länge in m:	55
Bestandestyp:	0204 Streuobstbestand (Streuobstwiese/-weide, Obstbaumreihen)				
Charakteristik:	Bearbeiter: Lichtenecker Andrea				
Ifd. Nummer:	1235	Fläche: in m ²	8585	Länge in m:	283
Bestandestyp:	0104 Laubwald/Laubholzforst				
Charakteristik:	Bearbeiter: Lichtenecker Andrea				
Ifd. Nummer:	1236	Fläche: in m ²	7963	Länge in m:	303
Bestandestyp:	0103 Laub-Nadel-Mischwald/Laub-Nadelholz-Mischforst				
Charakteristik:	Bearbeiter: Lichtenecker Andrea				
Ifd. Nummer:	1237	Fläche: in m ²	7705	Länge in m:	271
Bestandestyp:	0104 Laubwald/Laubholzforst				
Charakteristik:	Bearbeiter: Lichtenecker Andrea				
Ifd. Nummer:	1238	Fläche: in m ²	316	Länge in m:	47
Bestandestyp:	0204 Streuobstbestand (Streuobstwiese/-weide, Obstbaumreihen)				
Charakteristik:	Bearbeiter: Lichtenecker Andrea				
Ifd. Nummer:	1239	Fläche: in m ²	3073	Länge in m:	137
Bestandestyp:	0204 Streuobstbestand (Streuobstwiese/-weide, Obstbaumreihen)				
Charakteristik:	Bearbeiter: Lichtenecker Andrea				
Ifd. Nummer:	1240	Fläche: in m ²	1236	Länge in m:	113
Bestandestyp:	0204 Streuobstbestand (Streuobstwiese/-weide, Obstbaumreihen)				
Charakteristik:	Bearbeiter: Lichtenecker Andrea				
Ifd. Nummer:	1241	Fläche: in m ²	540	Länge in m:	59
Bestandestyp:	0204 Streuobstbestand (Streuobstwiese/-weide, Obstbaumreihen)				
Charakteristik:	Bearbeiter: Lichtenecker Andrea				

Ifd. Nummer:	1242	Fläche: in m ²	2264	Länge in m:	97
Bestandestyp:	0104 Laubwald/Laubholzforst				
Charakteristik:	Bearbeiter: Lichtenecker Andrea				
Ifd. Nummer:	1243	Fläche: in m ²	1978	Länge in m:	108
Bestandestyp:	0104 Laubwald/Laubholzforst				
Charakteristik:	Bearbeiter: Lichtenecker Andrea				
Ifd. Nummer:	1244	Fläche: in m ²	1487	Länge in m:	86
Bestandestyp:	0204 Streuobstbestand (Streuobstwiese/-weide, Obstbaumreihen)				
Charakteristik:	Bearbeiter: Lichtenecker Andrea				
Ifd. Nummer:	1245	Fläche: in m ²	103029	Länge in m:	862
Bestandestyp:	0102 Nadelwald/Nadelholzforst				
Charakteristik:	Bearbeiter: Lichtenecker Andrea				
Ifd. Nummer:	1246	Fläche: in m ²	1232	Länge in m:	108
Bestandestyp:	0204 Streuobstbestand (Streuobstwiese/-weide, Obstbaumreihen)				
Charakteristik:	Bearbeiter: Lichtenecker Andrea				
Ifd. Nummer:	1247	Fläche: in m ²	609	Länge in m:	62
Bestandestyp:	0204 Streuobstbestand (Streuobstwiese/-weide, Obstbaumreihen)				
Charakteristik:	Bearbeiter: Lichtenecker Andrea				
Ifd. Nummer:	1248	Fläche: in m ²	1419	Länge in m:	82
Bestandestyp:	0204 Streuobstbestand (Streuobstwiese/-weide, Obstbaumreihen)				
Charakteristik:	Bearbeiter: Lichtenecker Andrea				
Ifd. Nummer:	1249	Fläche: in m ²	2209	Länge in m:	155
Bestandestyp:	0204 Streuobstbestand (Streuobstwiese/-weide, Obstbaumreihen)				
Charakteristik:	Bearbeiter: Lichtenecker Andrea				
Ifd. Nummer:	1250	Fläche: in m ²	694	Länge in m:	54
Bestandestyp:	0204 Streuobstbestand (Streuobstwiese/-weide, Obstbaumreihen)				
Charakteristik:	Bearbeiter: Lichtenecker Andrea				
Ifd. Nummer:	1251	Fläche: in m ²	244	Länge in m:	36
Bestandestyp:	0204 Streuobstbestand (Streuobstwiese/-weide, Obstbaumreihen)				
Charakteristik:	Bearbeiter: Lichtenecker Andrea				
Ifd. Nummer:	1252	Fläche: in m ²	4210	Länge in m:	176
Bestandestyp:	0204 Streuobstbestand (Streuobstwiese/-weide, Obstbaumreihen)				
Charakteristik:	Bearbeiter: Lichtenecker Andrea				
Ifd. Nummer:	1253	Fläche: in m ²	3394	Länge in m:	138
Bestandestyp:	0204 Streuobstbestand (Streuobstwiese/-weide, Obstbaumreihen)				
Charakteristik:	Bearbeiter: Lichtenecker Andrea				

lfd. Nummer:	1254	Fläche: in m ²	2096	Länge in m:	155
Bestandestyp:	0204 Streuobstbestand (Streuobstwiese/-weide, Obstbaumreihen)				
Charakteristik:	Bearbeiter: Lichtenecker Andrea				
lfd. Nummer:	1255	Fläche: in m ²	708	Länge in m:	56
Bestandestyp:	0204 Streuobstbestand (Streuobstwiese/-weide, Obstbaumreihen)				
Charakteristik:	Bearbeiter: Lichtenecker Andrea				
lfd. Nummer:	1256	Fläche: in m ²	1509	Länge in m:	128
Bestandestyp:	0204 Streuobstbestand (Streuobstwiese/-weide, Obstbaumreihen)				
Charakteristik:	Bearbeiter: Lichtenecker Andrea				
lfd. Nummer:	1257	Fläche: in m ²	2989	Länge in m:	169
Bestandestyp:	0204 Streuobstbestand (Streuobstwiese/-weide, Obstbaumreihen)				
Charakteristik:	Bearbeiter: Lichtenecker Andrea				
lfd. Nummer:	1258	Fläche: in m ²	6230	Länge in m:	265
Bestandestyp:	0104 Laubwald/Laubholzforst				
Charakteristik:	Bearbeiter: Lichtenecker Andrea				
lfd. Nummer:	1259	Fläche: in m ²	8987	Länge in m:	393
Bestandestyp:	0104 Laubwald/Laubholzforst				
Charakteristik:	Bearbeiter: Lichtenecker Andrea				
lfd. Nummer:	1260	Fläche: in m ²	900	Länge in m:	65
Bestandestyp:	0204 Streuobstbestand (Streuobstwiese/-weide, Obstbaumreihen)				
Charakteristik:	Bearbeiter: Lichtenecker Andrea				
lfd. Nummer:	1261	Fläche: in m ²	10599	Länge in m:	302
Bestandestyp:	0102 Nadelwald/Nadelholzforst				
Charakteristik:	Bearbeiter: Lichtenecker Andrea				
lfd. Nummer:	1262	Fläche: in m ²	3709	Länge in m:	175
Bestandestyp:	0104 Laubwald/Laubholzforst				
Charakteristik:	Bearbeiter: Lichtenecker Andrea				
lfd. Nummer:	1263	Fläche: in m ²	3324	Länge in m:	175
Bestandestyp:	0104 Laubwald/Laubholzforst				
Charakteristik:	Bearbeiter: Lichtenecker Andrea				
lfd. Nummer:	1264	Fläche: in m ²	911	Länge in m:	89
Bestandestyp:	0204 Streuobstbestand (Streuobstwiese/-weide, Obstbaumreihen)				
Charakteristik:	Bearbeiter: Lichtenecker Andrea				
lfd. Nummer:	1265	Fläche: in m ²	902	Länge in m:	70
Bestandestyp:	0204 Streuobstbestand (Streuobstwiese/-weide, Obstbaumreihen)				
Charakteristik:	Bearbeiter: Lichtenecker Andrea				

lfd. Nummer:	1266	Fläche: in m ²	780	Länge in m:	69
Bestandestyp:	0204 Streuobstbestand (Streuobstwiese/-weide, Obstbaumreihen)				
Charakteristik:	Bearbeiter: Lichtenecker Andrea				
lfd. Nummer:	1267	Fläche: in m ²	4794	Länge in m:	199
Bestandestyp:	0204 Streuobstbestand (Streuobstwiese/-weide, Obstbaumreihen)				
Charakteristik:	Bearbeiter: Lichtenecker Andrea				
lfd. Nummer:	1268	Fläche: in m ²	2847	Länge in m:	159
Bestandestyp:	0104 Laubwald/Laubholzforst				
Charakteristik:	Bearbeiter: Lichtenecker Andrea				
lfd. Nummer:	1269	Fläche: in m ²	3322	Länge in m:	152
Bestandestyp:	0204 Streuobstbestand (Streuobstwiese/-weide, Obstbaumreihen)				
Charakteristik:	Bearbeiter: Lichtenecker Andrea				
lfd. Nummer:	1270	Fläche: in m ²	5826	Länge in m:	378
Bestandestyp:	0104 Laubwald/Laubholzforst				
Charakteristik:	Bearbeiter: Lichtenecker Andrea				
lfd. Nummer:	1271	Fläche: in m ²	297	Länge in m:	40
Bestandestyp:	0204 Streuobstbestand (Streuobstwiese/-weide, Obstbaumreihen)				
Charakteristik:	Bearbeiter: Lichtenecker Andrea				
lfd. Nummer:	1272	Fläche: in m ²	905	Länge in m:	72
Bestandestyp:	0204 Streuobstbestand (Streuobstwiese/-weide, Obstbaumreihen)				
Charakteristik:	Bearbeiter: Lichtenecker Andrea				
lfd. Nummer:	1273	Fläche: in m ²	4468	Länge in m:	218
Bestandestyp:	0204 Streuobstbestand (Streuobstwiese/-weide, Obstbaumreihen)				
Charakteristik:	Bearbeiter: Lichtenecker Andrea				
lfd. Nummer:	1274	Fläche: in m ²	571	Länge in m:	48
Bestandestyp:	0204 Streuobstbestand (Streuobstwiese/-weide, Obstbaumreihen)				
Charakteristik:	Bearbeiter: Lichtenecker Andrea				
lfd. Nummer:	1275	Fläche: in m ²	3618	Länge in m:	183
Bestandestyp:	0204 Streuobstbestand (Streuobstwiese/-weide, Obstbaumreihen)				
Charakteristik:	Bearbeiter: Lichtenecker Andrea				
lfd. Nummer:	1276	Fläche: in m ²	1832	Länge in m:	140
Bestandestyp:	0204 Streuobstbestand (Streuobstwiese/-weide, Obstbaumreihen)				
Charakteristik:	Bearbeiter: Lichtenecker Andrea				
lfd. Nummer:	1277	Fläche: in m ²	3115	Länge in m:	125
Bestandestyp:	0204 Streuobstbestand (Streuobstwiese/-weide, Obstbaumreihen)				
Charakteristik:	Bearbeiter: Lichtenecker Andrea				

Ifd. Nummer:	1278	Fläche: in m ²	5868	Länge in m:	357
Bestandestyp:	0103 Laub-Nadel-Mischwald/Laub-Nadelholz-Mischforst				
Charakteristik:	Bearbeiter: Lichtenecker Andrea				
Ifd. Nummer:	1279	Fläche: in m ²	1533039	Länge in m:	5337
Bestandestyp:	0102 Nadelwald/Nadelholzforst				
Charakteristik:	Bearbeiter: Lichtenecker Andrea				
Ifd. Nummer:	1280	Fläche: in m ²	837	Länge in m:	95
Bestandestyp:	0204 Streuobstbestand (Streuobstwiese/-weide, Obstbaumreihen)				
Charakteristik:	Bearbeiter: Lichtenecker Andrea				
Ifd. Nummer:	1281	Fläche: in m ²	2306	Länge in m:	201
Bestandestyp:	0204 Streuobstbestand (Streuobstwiese/-weide, Obstbaumreihen)				
Charakteristik:	Bearbeiter: Lichtenecker Andrea				
Ifd. Nummer:	1282	Fläche: in m ²	2210	Länge in m:	121
Bestandestyp:	0204 Streuobstbestand (Streuobstwiese/-weide, Obstbaumreihen)				
Charakteristik:	Bearbeiter: Lichtenecker Andrea				
Ifd. Nummer:	1283	Fläche: in m ²	1764	Länge in m:	83
Bestandestyp:	0204 Streuobstbestand (Streuobstwiese/-weide, Obstbaumreihen)				
Charakteristik:	Bearbeiter: Lichtenecker Andrea				
Ifd. Nummer:	1284	Fläche: in m ²	764	Länge in m:	57
Bestandestyp:	0204 Streuobstbestand (Streuobstwiese/-weide, Obstbaumreihen)				
Charakteristik:	Bearbeiter: Lichtenecker Andrea				
Ifd. Nummer:	1285	Fläche: in m ²	1939	Länge in m:	89
Bestandestyp:	0204 Streuobstbestand (Streuobstwiese/-weide, Obstbaumreihen)				
Charakteristik:	Bearbeiter: Lichtenecker Andrea				
Ifd. Nummer:	1286	Fläche: in m ²	1459	Länge in m:	77
Bestandestyp:	0204 Streuobstbestand (Streuobstwiese/-weide, Obstbaumreihen)				
Charakteristik:	Bearbeiter: Lichtenecker Andrea				
Ifd. Nummer:	1287	Fläche: in m ²	6814	Länge in m:	263
Bestandestyp:	0204 Streuobstbestand (Streuobstwiese/-weide, Obstbaumreihen)				
Charakteristik:	Bearbeiter: Lichtenecker Andrea				
Ifd. Nummer:	1288	Fläche: in m ²	3117	Länge in m:	121
Bestandestyp:	0204 Streuobstbestand (Streuobstwiese/-weide, Obstbaumreihen)				
Charakteristik:	Bearbeiter: Lichtenecker Andrea				
Ifd. Nummer:	1289	Fläche: in m ²	3538	Länge in m:	185
Bestandestyp:	0204 Streuobstbestand (Streuobstwiese/-weide, Obstbaumreihen)				
Charakteristik:	Bearbeiter: Lichtenecker Andrea				

lfd. Nummer:	1290	Fläche: in m ²	4273	Länge in m:	191
Bestandestyp:	0103 Laub-Nadel-Mischwald/Laub-Nadelholz-Mischforst				
Charakteristik:	Bearbeiter: Lichtenecker Andrea				
lfd. Nummer:	1291	Fläche: in m ²	445	Länge in m:	48
Bestandestyp:	0204 Streuobstbestand (Streuobstwiese/-weide, Obstbaumreihen)				
Charakteristik:	Bearbeiter: Lichtenecker Andrea				
lfd. Nummer:	1292	Fläche: in m ²	75506	Länge in m:	844
Bestandestyp:	0102 Nadelwald/Nadelholzforst				
Charakteristik:	Bearbeiter: Lichtenecker Andrea				
lfd. Nummer:	1293	Fläche: in m ²	2341	Länge in m:	120
Bestandestyp:	0204 Streuobstbestand (Streuobstwiese/-weide, Obstbaumreihen)				
Charakteristik:	Bearbeiter: Lichtenecker Andrea				
lfd. Nummer:	1294	Fläche: in m ²	8164	Länge in m:	213
Bestandestyp:	0102 Nadelwald/Nadelholzforst				
Charakteristik:	Bearbeiter: Lichtenecker Andrea				
lfd. Nummer:	1295	Fläche: in m ²	174320	Länge in m:	1464
Bestandestyp:	0102 Nadelwald/Nadelholzforst				
Charakteristik:	Bearbeiter: Lichtenecker Andrea				
lfd. Nummer:	1296	Fläche: in m ²	4883	Länge in m:	249
Bestandestyp:	0204 Streuobstbestand (Streuobstwiese/-weide, Obstbaumreihen)				
Charakteristik:	Bearbeiter: Lichtenecker Andrea				
lfd. Nummer:	1297	Fläche: in m ²	1382	Länge in m:	83
Bestandestyp:	0204 Streuobstbestand (Streuobstwiese/-weide, Obstbaumreihen)				
Charakteristik:	Bearbeiter: Lichtenecker Andrea				
lfd. Nummer:	1298	Fläche: in m ²	1096	Länge in m:	78
Bestandestyp:	0204 Streuobstbestand (Streuobstwiese/-weide, Obstbaumreihen)				
Charakteristik:	Bearbeiter: Lichtenecker Andrea				
lfd. Nummer:	1299	Fläche: in m ²	1912	Länge in m:	98
Bestandestyp:	0204 Streuobstbestand (Streuobstwiese/-weide, Obstbaumreihen)				
Charakteristik:	Bearbeiter: Lichtenecker Andrea				
lfd. Nummer:	1300	Fläche: in m ²	207052	Länge in m:	2795
Bestandestyp:	0103 Laub-Nadel-Mischwald/Laub-Nadelholz-Mischforst				
Charakteristik:	Bearbeiter: Lichtenecker Andrea				
lfd. Nummer:	1301	Fläche: in m ²	5948	Länge in m:	188
Bestandestyp:	0102 Nadelwald/Nadelholzforst				
Charakteristik:	Bearbeiter: Lichtenecker Andrea				

Ifd. Nummer:	1302	Fläche: in m ²	24790	Länge in m:	403
Bestandestyp:	0102 Nadelwald/Nadelholzforst				
Charakteristik:	Bearbeiter: Lichtenecker Andrea				
Ifd. Nummer:	1303	Fläche: in m ²	13787	Länge in m:	307
Bestandestyp:	0103 Laub-Nadel-Mischwald/Laub-Nadelholz-Mischforst				
Charakteristik:	Bearbeiter: Lichtenecker Andrea				
Ifd. Nummer:	1304	Fläche: in m ²	1330774	Länge in m:	5108
Bestandestyp:	0103 Laub-Nadel-Mischwald/Laub-Nadelholz-Mischforst				
Charakteristik:	Bearbeiter: Lichtenecker Andrea				
Ifd. Nummer:	1305	Fläche: in m ²	1321072	Länge in m:	3529
Bestandestyp:	0102 Nadelwald/Nadelholzforst				
Charakteristik:	Bearbeiter: Lichtenecker Andrea				
Ifd. Nummer:	1306	Fläche: in m ²	224	Länge in m:	32
Bestandestyp:	0204 Streuobstbestand (Streuobstwiese/-weide, Obstbaumreihen)				
Charakteristik:	Bearbeiter: Lichtenecker Andrea				
Ifd. Nummer:	1307	Fläche: in m ²	479	Länge in m:	46
Bestandestyp:	0204 Streuobstbestand (Streuobstwiese/-weide, Obstbaumreihen)				
Charakteristik:	Bearbeiter: Lichtenecker Andrea				
Ifd. Nummer:	1308	Fläche: in m ²	1833217	Länge in m:	6456
Bestandestyp:	0103 Laub-Nadel-Mischwald/Laub-Nadelholz-Mischforst				
Charakteristik:	Bearbeiter: Lichtenecker Andrea				
Ifd. Nummer:	1309	Fläche: in m ²	1963778	Länge in m:	3626
Bestandestyp:	0103 Laub-Nadel-Mischwald/Laub-Nadelholz-Mischforst				
Charakteristik:	Bearbeiter: Lichtenecker Andrea				
Ifd. Nummer:	1310	Fläche: in m ²	7169048	Länge in m:	12977
Bestandestyp:	0103 Laub-Nadel-Mischwald/Laub-Nadelholz-Mischforst				
Charakteristik:	Bearbeiter: Lichtenecker Andrea				
Ifd. Nummer:	1311	Fläche: in m ²	7239	Länge in m:	205
Bestandestyp:	0102 Nadelwald/Nadelholzforst				
Charakteristik:	Bearbeiter: Lichtenecker Andrea				
Ifd. Nummer:	1312	Fläche: in m ²	2407	Länge in m:	134
Bestandestyp:	0103 Laub-Nadel-Mischwald/Laub-Nadelholz-Mischforst				
Charakteristik:	Bearbeiter: Lichtenecker Andrea				
Ifd. Nummer:	1313	Fläche: in m ²	2091	Länge in m:	98
Bestandestyp:	0103 Laub-Nadel-Mischwald/Laub-Nadelholz-Mischforst				
Charakteristik:	Bearbeiter: Lichtenecker Andrea				

lfd. Nummer:	1314	Fläche: in m ²	929	Länge in m:	106
Bestandestyp:	0103 Laub-Nadel-Mischwald/Laub-Nadelholz-Mischforst				
Charakteristik:	Bearbeiter: Lichtenecker Andrea				
lfd. Nummer:	1315	Fläche: in m ²	3673	Länge in m:	183
Bestandestyp:	0103 Laub-Nadel-Mischwald/Laub-Nadelholz-Mischforst				
Charakteristik:	Bearbeiter: Lichtenecker Andrea				
lfd. Nummer:	1316	Fläche: in m ²	1381	Länge in m:	147
Bestandestyp:	0204 Streuobstbestand (Streuobstwiese/-weide, Obstbaumreihen)				
Charakteristik:	Bearbeiter: Lichtenecker Andrea				
lfd. Nummer:	1317	Fläche: in m ²	64710	Länge in m:	624
Bestandestyp:	0103 Laub-Nadel-Mischwald/Laub-Nadelholz-Mischforst				
Charakteristik:	Bearbeiter: Lichtenecker Andrea				
lfd. Nummer:	1318	Fläche: in m ²	1361	Länge in m:	118
Bestandestyp:	0204 Streuobstbestand (Streuobstwiese/-weide, Obstbaumreihen)				
Charakteristik:	Bearbeiter: Lichtenecker Andrea				
lfd. Nummer:	1319	Fläche: in m ²	398	Länge in m:	53
Bestandestyp:	0204 Streuobstbestand (Streuobstwiese/-weide, Obstbaumreihen)				
Charakteristik:	Bearbeiter: Lichtenecker Andrea				
lfd. Nummer:	1320	Fläche: in m ²	4271	Länge in m:	214
Bestandestyp:	0104 Laubwald/Laubholzforst				
Charakteristik:	Bearbeiter: Lichtenecker Andrea				
lfd. Nummer:	1321	Fläche: in m ²	15626	Länge in m:	386
Bestandestyp:	0103 Laub-Nadel-Mischwald/Laub-Nadelholz-Mischforst				
Charakteristik:	Bearbeiter: Lichtenecker Andrea				
lfd. Nummer:	1322	Fläche: in m ²	1314	Länge in m:	99
Bestandestyp:	0204 Streuobstbestand (Streuobstwiese/-weide, Obstbaumreihen)				
Charakteristik:	Bearbeiter: Lichtenecker Andrea				
lfd. Nummer:	1323	Fläche: in m ²	1719	Länge in m:	92
Bestandestyp:	0204 Streuobstbestand (Streuobstwiese/-weide, Obstbaumreihen)				
Charakteristik:	Bearbeiter: Lichtenecker Andrea				
lfd. Nummer:	1324	Fläche: in m ²	5424	Länge in m:	166
Bestandestyp:	0102 Nadelwald/Nadelholzforst				
Charakteristik:	Bearbeiter: Lichtenecker Andrea				
lfd. Nummer:	1325	Fläche: in m ²	14075	Länge in m:	287
Bestandestyp:	0103 Laub-Nadel-Mischwald/Laub-Nadelholz-Mischforst				
Charakteristik:	Bearbeiter: Lichtenecker Andrea				

Ifd. Nummer:	1326	Fläche: in m ²	7996	Länge in m:	238
Bestandestyp:	0102 Nadelwald/Nadelholzforst				
Charakteristik:	Bearbeiter: Lichtenecker Andrea				
Ifd. Nummer:	1327	Fläche: in m ²	671	Länge in m:	60
Bestandestyp:	0204 Streuobstbestand (Streuobstwiese/-weide, Obstbaumreihen)				
Charakteristik:	Bearbeiter: Lichtenecker Andrea				
Ifd. Nummer:	1328	Fläche: in m ²	1377	Länge in m:	75
Bestandestyp:	0204 Streuobstbestand (Streuobstwiese/-weide, Obstbaumreihen)				
Charakteristik:	Bearbeiter: Lichtenecker Andrea				
Ifd. Nummer:	1329	Fläche: in m ²	3942	Länge in m:	168
Bestandestyp:	0204 Streuobstbestand (Streuobstwiese/-weide, Obstbaumreihen)				
Charakteristik:	Bearbeiter: Lichtenecker Andrea				
Ifd. Nummer:	1330	Fläche: in m ²	2686	Länge in m:	130
Bestandestyp:	0204 Streuobstbestand (Streuobstwiese/-weide, Obstbaumreihen)				
Charakteristik:	Bearbeiter: Lichtenecker Andrea				
Ifd. Nummer:	1331	Fläche: in m ²	1762	Länge in m:	174
Bestandestyp:	0103 Laub-Nadel-Mischwald/Laub-Nadelholz-Mischforst				
Charakteristik:	Bearbeiter: Lichtenecker Andrea				
Ifd. Nummer:	1332	Fläche: in m ²	679	Länge in m:	58
Bestandestyp:	0204 Streuobstbestand (Streuobstwiese/-weide, Obstbaumreihen)				
Charakteristik:	Bearbeiter: Lichtenecker Andrea				
Ifd. Nummer:	1333	Fläche: in m ²	1752	Länge in m:	89
Bestandestyp:	0104 Laubwald/Laubholzforst				
Charakteristik:	Bearbeiter: Lichtenecker Andrea				
Ifd. Nummer:	1334	Fläche: in m ²	20590	Länge in m:	437
Bestandestyp:	0103 Laub-Nadel-Mischwald/Laub-Nadelholz-Mischforst				
Charakteristik:	Bearbeiter: Lichtenecker Andrea				
Ifd. Nummer:	1335	Fläche: in m ²	3349	Länge in m:	177
Bestandestyp:	0103 Laub-Nadel-Mischwald/Laub-Nadelholz-Mischforst				
Charakteristik:	Bearbeiter: Lichtenecker Andrea				
Ifd. Nummer:	1336	Fläche: in m ²	8053	Länge in m:	257
Bestandestyp:	0204 Streuobstbestand (Streuobstwiese/-weide, Obstbaumreihen)				
Charakteristik:	Bearbeiter: Lichtenecker Andrea				
Ifd. Nummer:	1337	Fläche: in m ²	47105	Länge in m:	771
Bestandestyp:	0102 Nadelwald/Nadelholzforst				
Charakteristik:	Bearbeiter: Lichtenecker Andrea				

Ifd. Nummer:	1338	Fläche: in m ²	4543	Länge in m:	218
Bestandestyp:	0204 Streuobstbestand (Streuobstwiese/-weide, Obstbaumreihen)				
Charakteristik:	Bearbeiter: Lichtenecker Andrea				
Ifd. Nummer:	1339	Fläche: in m ²	862	Länge in m:	71
Bestandestyp:	0204 Streuobstbestand (Streuobstwiese/-weide, Obstbaumreihen)				
Charakteristik:	Bearbeiter: Lichtenecker Andrea				
Ifd. Nummer:	1340	Fläche: in m ²	321	Länge in m:	42
Bestandestyp:	0204 Streuobstbestand (Streuobstwiese/-weide, Obstbaumreihen)				
Charakteristik:	Bearbeiter: Lichtenecker Andrea				
Ifd. Nummer:	1341	Fläche: in m ²	3642	Länge in m:	149
Bestandestyp:	0204 Streuobstbestand (Streuobstwiese/-weide, Obstbaumreihen)				
Charakteristik:	Bearbeiter: Lichtenecker Andrea				
Ifd. Nummer:	1342	Fläche: in m ²	404	Länge in m:	45
Bestandestyp:	0204 Streuobstbestand (Streuobstwiese/-weide, Obstbaumreihen)				
Charakteristik:	Bearbeiter: Lichtenecker Andrea				
Ifd. Nummer:	1343	Fläche: in m ²	315902	Länge in m:	2775
Bestandestyp:	0103 Laub-Nadel-Mischwald/Laub-Nadelholz-Mischforst				
Charakteristik:	Bearbeiter: Lichtenecker Andrea				
Ifd. Nummer:	1344	Fläche: in m ²	3407	Länge in m:	149
Bestandestyp:	0102 Nadelwald/Nadelholzforst				
Charakteristik:	Bearbeiter: Lichtenecker Andrea				
Ifd. Nummer:	1345	Fläche: in m ²	314	Länge in m:	37
Bestandestyp:	0204 Streuobstbestand (Streuobstwiese/-weide, Obstbaumreihen)				
Charakteristik:	Bearbeiter: Lichtenecker Andrea				
Ifd. Nummer:	1346	Fläche: in m ²	681	Länge in m:	69
Bestandestyp:	0204 Streuobstbestand (Streuobstwiese/-weide, Obstbaumreihen)				
Charakteristik:	Bearbeiter: Lichtenecker Andrea				
Ifd. Nummer:	1347	Fläche: in m ²	4203	Länge in m:	228
Bestandestyp:	0204 Streuobstbestand (Streuobstwiese/-weide, Obstbaumreihen)				
Charakteristik:	Bearbeiter: Lichtenecker Andrea				
Ifd. Nummer:	1348	Fläche: in m ²	1540	Länge in m:	94
Bestandestyp:	0204 Streuobstbestand (Streuobstwiese/-weide, Obstbaumreihen)				
Charakteristik:	Bearbeiter: Lichtenecker Andrea				
Ifd. Nummer:	1349	Fläche: in m ²	879	Länge in m:	64
Bestandestyp:	0204 Streuobstbestand (Streuobstwiese/-weide, Obstbaumreihen)				
Charakteristik:	Bearbeiter: Lichtenecker Andrea				

lfd. Nummer:	1350	Fläche: in m ²	912	Länge in m:	100
Bestandestyp:	0204 Streuobstbestand (Streuobstwiese/-weide, Obstbaumreihen)				
Charakteristik:	Bearbeiter: Lichtenecker Andrea				
lfd. Nummer:	1351	Fläche: in m ²	356	Länge in m:	47
Bestandestyp:	0204 Streuobstbestand (Streuobstwiese/-weide, Obstbaumreihen)				
Charakteristik:	Bearbeiter: Lichtenecker Andrea				
lfd. Nummer:	1352	Fläche: in m ²	4258	Länge in m:	151
Bestandestyp:	0204 Streuobstbestand (Streuobstwiese/-weide, Obstbaumreihen)				
Charakteristik:	Bearbeiter: Lichtenecker Andrea				
lfd. Nummer:	1353	Fläche: in m ²	2735	Länge in m:	151
Bestandestyp:	0204 Streuobstbestand (Streuobstwiese/-weide, Obstbaumreihen)				
Charakteristik:	Bearbeiter: Lichtenecker Andrea				
lfd. Nummer:	1354	Fläche: in m ²	36134	Länge in m:	504
Bestandestyp:	0103 Laub-Nadel-Mischwald/Laub-Nadelholz-Mischforst				
Charakteristik:	Bearbeiter: Lichtenecker Andrea				
lfd. Nummer:	1355	Fläche: in m ²	55275	Länge in m:	689
Bestandestyp:	0102 Nadelwald/Nadelholzforst				
Charakteristik:	Bearbeiter: Lichtenecker Andrea				
lfd. Nummer:	1356	Fläche: in m ²	1375	Länge in m:	147
Bestandestyp:	0103 Laub-Nadel-Mischwald/Laub-Nadelholz-Mischforst				
Charakteristik:	Bearbeiter: Lichtenecker Andrea				
lfd. Nummer:	1357	Fläche: in m ²	1060	Länge in m:	106
Bestandestyp:	0204 Streuobstbestand (Streuobstwiese/-weide, Obstbaumreihen)				
Charakteristik:	Bearbeiter: Lichtenecker Andrea				
lfd. Nummer:	1358	Fläche: in m ²	1208	Länge in m:	97
Bestandestyp:	0204 Streuobstbestand (Streuobstwiese/-weide, Obstbaumreihen)				
Charakteristik:	Bearbeiter: Lichtenecker Andrea				
lfd. Nummer:	1359	Fläche: in m ²	405	Länge in m:	68
Bestandestyp:	0204 Streuobstbestand (Streuobstwiese/-weide, Obstbaumreihen)				
Charakteristik:	Bearbeiter: Lichtenecker Andrea				
lfd. Nummer:	1360	Fläche: in m ²	586	Länge in m:	73
Bestandestyp:	0204 Streuobstbestand (Streuobstwiese/-weide, Obstbaumreihen)				
Charakteristik:	Bearbeiter: Lichtenecker Andrea				
lfd. Nummer:	1361	Fläche: in m ²	5161	Länge in m:	179
Bestandestyp:	0104 Laubwald/Laubholzforst				
Charakteristik:	Bearbeiter: Lichtenecker Andrea				

lfd. Nummer:	1362	Fläche: in m ²	84969	Länge in m:	781
Bestandestyp:	0103 Laub-Nadel-Mischwald/Laub-Nadelholz-Mischforst				
Charakteristik:	Bearbeiter: Lichtenecker Andrea				
lfd. Nummer:	1363	Fläche: in m ²	856	Länge in m:	65
Bestandestyp:	0104 Laubwald/Laubholzforst				
Charakteristik:	Bearbeiter: Lichtenecker Andrea				
lfd. Nummer:	1364	Fläche: in m ²	119951	Länge in m:	1388
Bestandestyp:	0102 Nadelwald/Nadelholzforst				
Charakteristik:	Bearbeiter: Lichtenecker Andrea				
lfd. Nummer:	1365	Fläche: in m ²	106032	Länge in m:	1425
Bestandestyp:	0102 Nadelwald/Nadelholzforst				
Charakteristik:	Bearbeiter: Lichtenecker Andrea				
lfd. Nummer:	1366	Fläche: in m ²	785	Länge in m:	99
Bestandestyp:	0204 Streuobstbestand (Streuobstwiese/-weide, Obstbaumreihen)				
Charakteristik:	Bearbeiter: Lichtenecker Andrea				
lfd. Nummer:	1367	Fläche: in m ²	226	Länge in m:	32
Bestandestyp:	0204 Streuobstbestand (Streuobstwiese/-weide, Obstbaumreihen)				
Charakteristik:	Bearbeiter: Lichtenecker Andrea				
lfd. Nummer:	1368	Fläche: in m ²	157	Länge in m:	29
Bestandestyp:	0204 Streuobstbestand (Streuobstwiese/-weide, Obstbaumreihen)				
Charakteristik:	Bearbeiter: Lichtenecker Andrea				
lfd. Nummer:	1369	Fläche: in m ²	202	Länge in m:	31
Bestandestyp:	0204 Streuobstbestand (Streuobstwiese/-weide, Obstbaumreihen)				
Charakteristik:	Bearbeiter: Lichtenecker Andrea				
lfd. Nummer:	1370	Fläche: in m ²	287	Länge in m:	38
Bestandestyp:	0204 Streuobstbestand (Streuobstwiese/-weide, Obstbaumreihen)				
Charakteristik:	Bearbeiter: Lichtenecker Andrea				
lfd. Nummer:	1371	Fläche: in m ²	5545	Länge in m:	198
Bestandestyp:	0103 Laub-Nadel-Mischwald/Laub-Nadelholz-Mischforst				
Charakteristik:	Bearbeiter: Lichtenecker Andrea				
lfd. Nummer:	1372	Fläche: in m ²	2434	Länge in m:	103
Bestandestyp:	0103 Laub-Nadel-Mischwald/Laub-Nadelholz-Mischforst				
Charakteristik:	Bearbeiter: Lichtenecker Andrea				
lfd. Nummer:	1373	Fläche: in m ²	8718	Länge in m:	391
Bestandestyp:	0104 Laubwald/Laubholzforst				
Charakteristik:	Bearbeiter: Lichtenecker Andrea				

lfd. Nummer:	1374	Fläche: in m ²	592	Länge in m:	71
Bestandestyp:	0204 Streuobstbestand (Streuobstwiese/-weide, Obstbaumreihen)				
Charakteristik:	Bearbeiter: Lichtenecker Andrea				
lfd. Nummer:	1375	Fläche: in m ²	59857	Länge in m:	822
Bestandestyp:	0102 Nadelwald/Nadelholzforst				
Charakteristik:	Bearbeiter: Lichtenecker Andrea				
lfd. Nummer:	1376	Fläche: in m ²	3349	Länge in m:	194
Bestandestyp:	0103 Laub-Nadel-Mischwald/Laub-Nadelholz-Mischforst				
Charakteristik:	Bearbeiter: Lichtenecker Andrea				
lfd. Nummer:	1377	Fläche: in m ²	2785	Länge in m:	143
Bestandestyp:	0103 Laub-Nadel-Mischwald/Laub-Nadelholz-Mischforst				
Charakteristik:	Bearbeiter: Lichtenecker Andrea				
lfd. Nummer:	1378	Fläche: in m ²	591735	Länge in m:	3086
Bestandestyp:	0102 Nadelwald/Nadelholzforst				
Charakteristik:	Bearbeiter: Lichtenecker Andrea				
lfd. Nummer:	1379	Fläche: in m ²	8807	Länge in m:	310
Bestandestyp:	0102 Nadelwald/Nadelholzforst				
Charakteristik:	Bearbeiter: Lichtenecker Andrea				
lfd. Nummer:	1380	Fläche: in m ²	40535	Länge in m:	1081
Bestandestyp:	0103 Laub-Nadel-Mischwald/Laub-Nadelholz-Mischforst				
Charakteristik:	Bearbeiter: Lichtenecker Andrea				
lfd. Nummer:	1381	Fläche: in m ²	879	Länge in m:	99
Bestandestyp:	0103 Laub-Nadel-Mischwald/Laub-Nadelholz-Mischforst				
Charakteristik:	Bearbeiter: Lichtenecker Andrea				
lfd. Nummer:	1382	Fläche: in m ²	2065	Länge in m:	150
Bestandestyp:	0204 Streuobstbestand (Streuobstwiese/-weide, Obstbaumreihen)				
Charakteristik:	Bearbeiter: Lichtenecker Andrea				
lfd. Nummer:	1383	Fläche: in m ²	2665	Länge in m:	139
Bestandestyp:	0204 Streuobstbestand (Streuobstwiese/-weide, Obstbaumreihen)				
Charakteristik:	Bearbeiter: Lichtenecker Andrea				
lfd. Nummer:	1384	Fläche: in m ²	650	Länge in m:	58
Bestandestyp:	0204 Streuobstbestand (Streuobstwiese/-weide, Obstbaumreihen)				
Charakteristik:	Bearbeiter: Lichtenecker Andrea				
lfd. Nummer:	1385	Fläche: in m ²	1205	Länge in m:	107
Bestandestyp:	0204 Streuobstbestand (Streuobstwiese/-weide, Obstbaumreihen)				
Charakteristik:	Bearbeiter: Lichtenecker Andrea				

Ifd. Nummer:	1386	Fläche: in m ²	679	Länge in m:	65
Bestandestyp:	0204 Streuobstbestand (Streuobstwiese/-weide, Obstbaumreihen)				
Charakteristik:	Bearbeiter: Lichtenecker Andrea				
Ifd. Nummer:	1387	Fläche: in m ²	925	Länge in m:	68
Bestandestyp:	0204 Streuobstbestand (Streuobstwiese/-weide, Obstbaumreihen)				
Charakteristik:	Bearbeiter: Lichtenecker Andrea				
Ifd. Nummer:	1388	Fläche: in m ²	393	Länge in m:	44
Bestandestyp:	0204 Streuobstbestand (Streuobstwiese/-weide, Obstbaumreihen)				
Charakteristik:	Bearbeiter: Lichtenecker Andrea				
Ifd. Nummer:	1389	Fläche: in m ²	510	Länge in m:	47
Bestandestyp:	0204 Streuobstbestand (Streuobstwiese/-weide, Obstbaumreihen)				
Charakteristik:	Bearbeiter: Lichtenecker Andrea				
Ifd. Nummer:	1390	Fläche: in m ²	1749	Länge in m:	94
Bestandestyp:	0204 Streuobstbestand (Streuobstwiese/-weide, Obstbaumreihen)				
Charakteristik:	Bearbeiter: Lichtenecker Andrea				
Ifd. Nummer:	1391	Fläche: in m ²	4321	Länge in m:	263
Bestandestyp:	0204 Streuobstbestand (Streuobstwiese/-weide, Obstbaumreihen)				
Charakteristik:	Bearbeiter: Lichtenecker Andrea				
Ifd. Nummer:	1392	Fläche: in m ²	5109	Länge in m:	147
Bestandestyp:	0204 Streuobstbestand (Streuobstwiese/-weide, Obstbaumreihen)				
Charakteristik:	Bearbeiter: Lichtenecker Andrea				
Ifd. Nummer:	1393	Fläche: in m ²	2316	Länge in m:	142
Bestandestyp:	0204 Streuobstbestand (Streuobstwiese/-weide, Obstbaumreihen)				
Charakteristik:	Bearbeiter: Lichtenecker Andrea				
Ifd. Nummer:	1394	Fläche: in m ²	6482	Länge in m:	216
Bestandestyp:	0204 Streuobstbestand (Streuobstwiese/-weide, Obstbaumreihen)				
Charakteristik:	Bearbeiter: Lichtenecker Andrea				
Ifd. Nummer:	1395	Fläche: in m ²	2775	Länge in m:	179
Bestandestyp:	0204 Streuobstbestand (Streuobstwiese/-weide, Obstbaumreihen)				
Charakteristik:	Bearbeiter: Lichtenecker Andrea				
Ifd. Nummer:	1396	Fläche: in m ²	2694	Länge in m:	147
Bestandestyp:	0204 Streuobstbestand (Streuobstwiese/-weide, Obstbaumreihen)				
Charakteristik:	Bearbeiter: Lichtenecker Andrea				
Ifd. Nummer:	1397	Fläche: in m ²	549	Länge in m:	48
Bestandestyp:	0204 Streuobstbestand (Streuobstwiese/-weide, Obstbaumreihen)				
Charakteristik:	Bearbeiter: Lichtenecker Andrea				

Ifd. Nummer:	1398	Fläche: in m ²	3015	Länge in m:	167
Bestandestyp:	0204 Streuobstbestand (Streuobstwiese/-weide, Obstbaumreihen)				
Charakteristik:	Bearbeiter: Lichtenecker Andrea				
Ifd. Nummer:	1399	Fläche: in m ²	768	Länge in m:	53
Bestandestyp:	0204 Streuobstbestand (Streuobstwiese/-weide, Obstbaumreihen)				
Charakteristik:	Bearbeiter: Lichtenecker Andrea				
Ifd. Nummer:	1400	Fläche: in m ²	877	Länge in m:	98
Bestandestyp:	0103 Laub-Nadel-Mischwald/Laub-Nadelholz-Mischforst				
Charakteristik:	Bearbeiter: Lichtenecker Andrea				
Ifd. Nummer:	1401	Fläche: in m ²	30450	Länge in m:	482
Bestandestyp:	0104 Laubwald/Laubholzforst				
Charakteristik:	Bearbeiter: Lichtenecker Andrea				
Ifd. Nummer:	1402	Fläche: in m ²	2382	Länge in m:	105
Bestandestyp:	0102 Nadelwald/Nadelholzforst				
Charakteristik:	Bearbeiter: Lichtenecker Andrea				
Ifd. Nummer:	1403	Fläche: in m ²	2062	Länge in m:	114
Bestandestyp:	0204 Streuobstbestand (Streuobstwiese/-weide, Obstbaumreihen)				
Charakteristik:	Bearbeiter: Lichtenecker Andrea				
Ifd. Nummer:	1404	Fläche: in m ²	25720	Länge in m:	390
Bestandestyp:	0102 Nadelwald/Nadelholzforst				
Charakteristik:	Bearbeiter: Lichtenecker Andrea				
Ifd. Nummer:	1405	Fläche: in m ²	2530	Länge in m:	101
Bestandestyp:	0103 Laub-Nadel-Mischwald/Laub-Nadelholz-Mischforst				
Charakteristik:	Bearbeiter: Lichtenecker Andrea				
Ifd. Nummer:	1406	Fläche: in m ²	689	Länge in m:	61
Bestandestyp:	0204 Streuobstbestand (Streuobstwiese/-weide, Obstbaumreihen)				
Charakteristik:	Bearbeiter: Lichtenecker Andrea				
Ifd. Nummer:	1407	Fläche: in m ²	1185	Länge in m:	68
Bestandestyp:	0204 Streuobstbestand (Streuobstwiese/-weide, Obstbaumreihen)				
Charakteristik:	Bearbeiter: Lichtenecker Andrea				
Ifd. Nummer:	1408	Fläche: in m ²	515	Länge in m:	47
Bestandestyp:	0204 Streuobstbestand (Streuobstwiese/-weide, Obstbaumreihen)				
Charakteristik:	Bearbeiter: Lichtenecker Andrea				
Ifd. Nummer:	1409	Fläche: in m ²	18950	Länge in m:	452
Bestandestyp:	0103 Laub-Nadel-Mischwald/Laub-Nadelholz-Mischforst				
Charakteristik:	Bearbeiter: Lichtenecker Andrea				

Ifd. Nummer:	1410	Fläche: in m ²	3948	Länge in m:	151
Bestandestyp:	0102 Nadelwald/Nadelholzforst				
Charakteristik:	Bearbeiter: Lichtenecker Andrea				
Ifd. Nummer:	1411	Fläche: in m ²	1431	Länge in m:	76
Bestandestyp:	0204 Streuobstbestand (Streuobstwiese/-weide, Obstbaumreihen)				
Charakteristik:	Bearbeiter: Lichtenecker Andrea				
Ifd. Nummer:	1412	Fläche: in m ²	1495	Länge in m:	149
Bestandestyp:	0204 Streuobstbestand (Streuobstwiese/-weide, Obstbaumreihen)				
Charakteristik:	Bearbeiter: Lichtenecker Andrea				
Ifd. Nummer:	1413	Fläche: in m ²	686	Länge in m:	70
Bestandestyp:	0204 Streuobstbestand (Streuobstwiese/-weide, Obstbaumreihen)				
Charakteristik:	Bearbeiter: Lichtenecker Andrea				
Ifd. Nummer:	1414	Fläche: in m ²	839	Länge in m:	61
Bestandestyp:	0204 Streuobstbestand (Streuobstwiese/-weide, Obstbaumreihen)				
Charakteristik:	Bearbeiter: Lichtenecker Andrea				
Ifd. Nummer:	1415	Fläche: in m ²	2062	Länge in m:	93
Bestandestyp:	0204 Streuobstbestand (Streuobstwiese/-weide, Obstbaumreihen)				
Charakteristik:	Bearbeiter: Lichtenecker Andrea				
Ifd. Nummer:	1416	Fläche: in m ²	568	Länge in m:	51
Bestandestyp:	0204 Streuobstbestand (Streuobstwiese/-weide, Obstbaumreihen)				
Charakteristik:	Bearbeiter: Lichtenecker Andrea				
Ifd. Nummer:	1417	Fläche: in m ²	7451	Länge in m:	209
Bestandestyp:	0204 Streuobstbestand (Streuobstwiese/-weide, Obstbaumreihen)				
Charakteristik:	Bearbeiter: Lichtenecker Andrea				
Ifd. Nummer:	1418	Fläche: in m ²	1060	Länge in m:	74
Bestandestyp:	0204 Streuobstbestand (Streuobstwiese/-weide, Obstbaumreihen)				
Charakteristik:	Bearbeiter: Lichtenecker Andrea				
Ifd. Nummer:	1419	Fläche: in m ²	2824	Länge in m:	113
Bestandestyp:	0204 Streuobstbestand (Streuobstwiese/-weide, Obstbaumreihen)				
Charakteristik:	Bearbeiter: Lichtenecker Andrea				
Ifd. Nummer:	1420	Fläche: in m ²	344	Länge in m:	54
Bestandestyp:	0204 Streuobstbestand (Streuobstwiese/-weide, Obstbaumreihen)				
Charakteristik:	Bearbeiter: Lichtenecker Andrea				
Ifd. Nummer:	1421	Fläche: in m ²	5086	Länge in m:	164
Bestandestyp:	0204 Streuobstbestand (Streuobstwiese/-weide, Obstbaumreihen)				
Charakteristik:	Bearbeiter: Lichtenecker Andrea				

lfd. Nummer:	1422	Fläche: in m ²	434	Länge in m:	44
Bestandestyp:	0204 Streuobstbestand (Streuobstwiese/-weide, Obstbaumreihen)				
Charakteristik:	Bearbeiter: Lichtenecker Andrea				
lfd. Nummer:	1423	Fläche: in m ²	3539	Länge in m:	124
Bestandestyp:	0204 Streuobstbestand (Streuobstwiese/-weide, Obstbaumreihen)				
Charakteristik:	Bearbeiter: Lichtenecker Andrea				
lfd. Nummer:	1424	Fläche: in m ²	70565	Länge in m:	603
Bestandestyp:	0102 Nadelwald/Nadelholzforst				
Charakteristik:	Bearbeiter: Lichtenecker Andrea				
lfd. Nummer:	1425	Fläche: in m ²	3306	Länge in m:	188
Bestandestyp:	0204 Streuobstbestand (Streuobstwiese/-weide, Obstbaumreihen)				
Charakteristik:	Bearbeiter: Lichtenecker Andrea				
lfd. Nummer:	1426	Fläche: in m ²	2883	Länge in m:	177
Bestandestyp:	0204 Streuobstbestand (Streuobstwiese/-weide, Obstbaumreihen)				
Charakteristik:	Bearbeiter: Lichtenecker Andrea				
lfd. Nummer:	1427	Fläche: in m ²	2221	Länge in m:	114
Bestandestyp:	0204 Streuobstbestand (Streuobstwiese/-weide, Obstbaumreihen)				
Charakteristik:	Bearbeiter: Lichtenecker Andrea				
lfd. Nummer:	1428	Fläche: in m ²	4144	Länge in m:	223
Bestandestyp:	0204 Streuobstbestand (Streuobstwiese/-weide, Obstbaumreihen)				
Charakteristik:	Bearbeiter: Lichtenecker Andrea				
lfd. Nummer:	1429	Fläche: in m ²	2516	Länge in m:	138
Bestandestyp:	0204 Streuobstbestand (Streuobstwiese/-weide, Obstbaumreihen)				
Charakteristik:	Bearbeiter: Lichtenecker Andrea				
lfd. Nummer:	1430	Fläche: in m ²	1197	Länge in m:	90
Bestandestyp:	0204 Streuobstbestand (Streuobstwiese/-weide, Obstbaumreihen)				
Charakteristik:	Bearbeiter: Lichtenecker Andrea				
lfd. Nummer:	1431	Fläche: in m ²	1162	Länge in m:	74
Bestandestyp:	0204 Streuobstbestand (Streuobstwiese/-weide, Obstbaumreihen)				
Charakteristik:	Bearbeiter: Lichtenecker Andrea				
lfd. Nummer:	1432	Fläche: in m ²	708	Länge in m:	74
Bestandestyp:	0204 Streuobstbestand (Streuobstwiese/-weide, Obstbaumreihen)				
Charakteristik:	Bearbeiter: Lichtenecker Andrea				
lfd. Nummer:	1433	Fläche: in m ²	1122	Länge in m:	68
Bestandestyp:	0204 Streuobstbestand (Streuobstwiese/-weide, Obstbaumreihen)				
Charakteristik:	Bearbeiter: Lichtenecker Andrea				

lfd. Nummer:	1434	Fläche: in m ²	2871	Länge in m:	108
Bestandestyp:	0204 Streuobstbestand (Streuobstwiese/-weide, Obstbaumreihen)				
Charakteristik:	Bearbeiter: Lichtenecker Andrea				
lfd. Nummer:	1435	Fläche: in m ²	4619	Länge in m:	251
Bestandestyp:	0204 Streuobstbestand (Streuobstwiese/-weide, Obstbaumreihen)				
Charakteristik:	Bearbeiter: Lichtenecker Andrea				
lfd. Nummer:	1436	Fläche: in m ²	1062	Länge in m:	70
Bestandestyp:	0204 Streuobstbestand (Streuobstwiese/-weide, Obstbaumreihen)				
Charakteristik:	Bearbeiter: Lichtenecker Andrea				
lfd. Nummer:	1437	Fläche: in m ²	2096	Länge in m:	126
Bestandestyp:	0204 Streuobstbestand (Streuobstwiese/-weide, Obstbaumreihen)				
Charakteristik:	Bearbeiter: Lichtenecker Andrea				
lfd. Nummer:	1438	Fläche: in m ²	2427	Länge in m:	113
Bestandestyp:	0103 Laub-Nadel-Mischwald/Laub-Nadelholz-Mischforst				
Charakteristik:	Bearbeiter: Lichtenecker Andrea				
lfd. Nummer:	1439	Fläche: in m ²	1054	Länge in m:	70
Bestandestyp:	0204 Streuobstbestand (Streuobstwiese/-weide, Obstbaumreihen)				
Charakteristik:	Bearbeiter: Lichtenecker Andrea				
lfd. Nummer:	1441	Fläche: in m ²	404	Länge in m:	43
Bestandestyp:	0204 Streuobstbestand (Streuobstwiese/-weide, Obstbaumreihen)				
Charakteristik:	Bearbeiter: Lichtenecker Andrea				
lfd. Nummer:	1442	Fläche: in m ²	1910	Länge in m:	101
Bestandestyp:	0204 Streuobstbestand (Streuobstwiese/-weide, Obstbaumreihen)				
Charakteristik:	Bearbeiter: Lichtenecker Andrea				
lfd. Nummer:	1443	Fläche: in m ²	1693	Länge in m:	83
Bestandestyp:	0204 Streuobstbestand (Streuobstwiese/-weide, Obstbaumreihen)				
Charakteristik:	Bearbeiter: Lichtenecker Andrea				
lfd. Nummer:	1444	Fläche: in m ²	714	Länge in m:	53
Bestandestyp:	0204 Streuobstbestand (Streuobstwiese/-weide, Obstbaumreihen)				
Charakteristik:	Bearbeiter: Lichtenecker Andrea				
lfd. Nummer:	1445	Fläche: in m ²	2218	Länge in m:	133
Bestandestyp:	0204 Streuobstbestand (Streuobstwiese/-weide, Obstbaumreihen)				
Charakteristik:	Bearbeiter: Lichtenecker Andrea				
lfd. Nummer:	1446	Fläche: in m ²	1311	Länge in m:	124
Bestandestyp:	0204 Streuobstbestand (Streuobstwiese/-weide, Obstbaumreihen)				
Charakteristik:	Bearbeiter: Lichtenecker Andrea				

Ifd. Nummer:	1447	Fläche: in m ²	630	Länge in m:	86
Bestandestyp:	0204 Streuobstbestand (Streuobstwiese/-weide, Obstbaumreihen)				
Charakteristik:	Bearbeiter: Lichtenecker Andrea				
Ifd. Nummer:	1448	Fläche: in m ²	1179	Länge in m:	119
Bestandestyp:	0204 Streuobstbestand (Streuobstwiese/-weide, Obstbaumreihen)				
Charakteristik:	Bearbeiter: Lichtenecker Andrea				
Ifd. Nummer:	1449	Fläche: in m ²	161806	Länge in m:	2318
Bestandestyp:	0102 Nadelwald/Nadelholzforst				
Charakteristik:	Bearbeiter: Lichtenecker Andrea				
Ifd. Nummer:	1450	Fläche: in m ²	6385	Länge in m:	287
Bestandestyp:	0204 Streuobstbestand (Streuobstwiese/-weide, Obstbaumreihen)				
Charakteristik:	Bearbeiter: Lichtenecker Andrea				
Ifd. Nummer:	1451	Fläche: in m ²	2255	Länge in m:	106
Bestandestyp:	0204 Streuobstbestand (Streuobstwiese/-weide, Obstbaumreihen)				
Charakteristik:	Bearbeiter: Lichtenecker Andrea				
Ifd. Nummer:	1452	Fläche: in m ²	1015	Länge in m:	83
Bestandestyp:	0204 Streuobstbestand (Streuobstwiese/-weide, Obstbaumreihen)				
Charakteristik:	Bearbeiter: Lichtenecker Andrea				
Ifd. Nummer:	1453	Fläche: in m ²	4629	Länge in m:	231
Bestandestyp:	0104 Laubwald/Laubholzforst				
Charakteristik:	Bearbeiter: Lichtenecker Andrea				
Ifd. Nummer:	1454	Fläche: in m ²	686	Länge in m:	74
Bestandestyp:	0204 Streuobstbestand (Streuobstwiese/-weide, Obstbaumreihen)				
Charakteristik:	Bearbeiter: Lichtenecker Andrea				
Ifd. Nummer:	1455	Fläche: in m ²	9019	Länge in m:	262
Bestandestyp:	0204 Streuobstbestand (Streuobstwiese/-weide, Obstbaumreihen)				
Charakteristik:	Bearbeiter: Lichtenecker Andrea				
Ifd. Nummer:	1456	Fläche: in m ²	501	Länge in m:	51
Bestandestyp:	0204 Streuobstbestand (Streuobstwiese/-weide, Obstbaumreihen)				
Charakteristik:	Bearbeiter: Lichtenecker Andrea				
Ifd. Nummer:	1457	Fläche: in m ²	950	Länge in m:	65
Bestandestyp:	0204 Streuobstbestand (Streuobstwiese/-weide, Obstbaumreihen)				
Charakteristik:	Bearbeiter: Lichtenecker Andrea				
Ifd. Nummer:	1458	Fläche: in m ²	4614	Länge in m:	256
Bestandestyp:	0204 Streuobstbestand (Streuobstwiese/-weide, Obstbaumreihen)				
Charakteristik:	Bearbeiter: Lichtenecker Andrea				

Ifd. Nummer:	1459	Fläche: in m ²	955	Länge in m:	95
Bestandestyp:	0102 Nadelwald/Nadelholzforst				
Charakteristik:					
	Bearbeiter: Lichtenecker Andrea				
Ifd. Nummer:	1460	Fläche: in m ²	24356	Länge in m:	1191
Bestandestyp:	0103 Laub-Nadel-Mischwald/Laub-Nadelholz-Mischforst				
Charakteristik:					
	Bearbeiter: Lichtenecker Andrea				
Ifd. Nummer:	1461	Fläche: in m ²	72888	Länge in m:	1058
Bestandestyp:	0102 Nadelwald/Nadelholzforst				
Charakteristik:					
	Bearbeiter: Lichtenecker Andrea				
Ifd. Nummer:	1462	Fläche: in m ²	19295	Länge in m:	320
Bestandestyp:	0102 Nadelwald/Nadelholzforst				
Charakteristik:					
	Bearbeiter: Lichtenecker Andrea				
Ifd. Nummer:	1463	Fläche: in m ²	7388	Länge in m:	236
Bestandestyp:	0103 Laub-Nadel-Mischwald/Laub-Nadelholz-Mischforst				
Charakteristik:					
	Bearbeiter: Lichtenecker Andrea				
Ifd. Nummer:	1464	Fläche: in m ²	33754	Länge in m:	666
Bestandestyp:	0102 Nadelwald/Nadelholzforst				
Charakteristik:					
	Bearbeiter: Lichtenecker Andrea				
Ifd. Nummer:	1465	Fläche: in m ²	10816	Länge in m:	301
Bestandestyp:	0102 Nadelwald/Nadelholzforst				
Charakteristik:					
	Bearbeiter: Lichtenecker Andrea				
Ifd. Nummer:	1466	Fläche: in m ²	7031	Länge in m:	271
Bestandestyp:	0204 Streuobstbestand (Streuobstwiese/-weide, Obstbaumreihen)				
Charakteristik:					
	Bearbeiter: Lichtenecker Andrea				
Ifd. Nummer:	1467	Fläche: in m ²	2901	Länge in m:	226
Bestandestyp:	0204 Streuobstbestand (Streuobstwiese/-weide, Obstbaumreihen)				
Charakteristik:					
	Bearbeiter: Lichtenecker Andrea				
Ifd. Nummer:	1468	Fläche: in m ²	1816	Länge in m:	99
Bestandestyp:	0103 Laub-Nadel-Mischwald/Laub-Nadelholz-Mischforst				
Charakteristik:					
	Bearbeiter: Lichtenecker Andrea				
Ifd. Nummer:	1469	Fläche: in m ²	3878	Länge in m:	182
Bestandestyp:	0102 Nadelwald/Nadelholzforst				
Charakteristik:					
	Bearbeiter: Lichtenecker Andrea				
Ifd. Nummer:	1470	Fläche: in m ²	26079	Länge in m:	419
Bestandestyp:	0103 Laub-Nadel-Mischwald/Laub-Nadelholz-Mischforst				
Charakteristik:					
	Bearbeiter: Lichtenecker Andrea				

Ifd. Nummer:	1471	Fläche: in m ²	7582	Länge in m:	251
Bestandestyp:	0104 Laubwald/Laubholzforst				
Charakteristik:	Bearbeiter: Lichtenecker Andrea				
Ifd. Nummer:	1472	Fläche: in m ²	393	Länge in m:	40
Bestandestyp:	0204 Streuobstbestand (Streuobstwiese/-weide, Obstbaumreihen)				
Charakteristik:	Bearbeiter: Lichtenecker Andrea				
Ifd. Nummer:	1473	Fläche: in m ²	2632	Länge in m:	147
Bestandestyp:	0204 Streuobstbestand (Streuobstwiese/-weide, Obstbaumreihen)				
Charakteristik:	Bearbeiter: Lichtenecker Andrea				
Ifd. Nummer:	1474	Fläche: in m ²	248	Länge in m:	33
Bestandestyp:	0204 Streuobstbestand (Streuobstwiese/-weide, Obstbaumreihen)				
Charakteristik:	Bearbeiter: Lichtenecker Andrea				
Ifd. Nummer:	1475	Fläche: in m ²	584	Länge in m:	60
Bestandestyp:	0204 Streuobstbestand (Streuobstwiese/-weide, Obstbaumreihen)				
Charakteristik:	Bearbeiter: Lichtenecker Andrea				
Ifd. Nummer:	1476	Fläche: in m ²	871	Länge in m:	74
Bestandestyp:	0204 Streuobstbestand (Streuobstwiese/-weide, Obstbaumreihen)				
Charakteristik:	Bearbeiter: Lichtenecker Andrea				
Ifd. Nummer:	1477	Fläche: in m ²	2317	Länge in m:	100
Bestandestyp:	0204 Streuobstbestand (Streuobstwiese/-weide, Obstbaumreihen)				
Charakteristik:	Bearbeiter: Lichtenecker Andrea				
Ifd. Nummer:	1478	Fläche: in m ²	870	Länge in m:	67
Bestandestyp:	0204 Streuobstbestand (Streuobstwiese/-weide, Obstbaumreihen)				
Charakteristik:	Bearbeiter: Lichtenecker Andrea				
Ifd. Nummer:	1479	Fläche: in m ²	360	Länge in m:	48
Bestandestyp:	0204 Streuobstbestand (Streuobstwiese/-weide, Obstbaumreihen)				
Charakteristik:	Bearbeiter: Lichtenecker Andrea				
Ifd. Nummer:	1480	Fläche: in m ²	2209	Länge in m:	160
Bestandestyp:	0204 Streuobstbestand (Streuobstwiese/-weide, Obstbaumreihen)				
Charakteristik:	Bearbeiter: Lichtenecker Andrea				
Ifd. Nummer:	1481	Fläche: in m ²	2577	Länge in m:	115
Bestandestyp:	0204 Streuobstbestand (Streuobstwiese/-weide, Obstbaumreihen)				
Charakteristik:	Bearbeiter: Lichtenecker Andrea				
Ifd. Nummer:	1482	Fläche: in m ²	1064	Länge in m:	72
Bestandestyp:	0204 Streuobstbestand (Streuobstwiese/-weide, Obstbaumreihen)				
Charakteristik:	Bearbeiter: Lichtenecker Andrea				

lfd. Nummer:	1483	Fläche: in m ²	564	Länge in m:	62
Bestandestyp:	0204 Streuobstbestand (Streuobstwiese/-weide, Obstbaumreihen)				
Charakteristik:	Bearbeiter: Lichtenecker Andrea				
lfd. Nummer:	1484	Fläche: in m ²	813	Länge in m:	67
Bestandestyp:	0204 Streuobstbestand (Streuobstwiese/-weide, Obstbaumreihen)				
Charakteristik:	Bearbeiter: Lichtenecker Andrea				
lfd. Nummer:	1485	Fläche: in m ²	1482	Länge in m:	136
Bestandestyp:	0204 Streuobstbestand (Streuobstwiese/-weide, Obstbaumreihen)				
Charakteristik:	Bearbeiter: Lichtenecker Andrea				
lfd. Nummer:	1486	Fläche: in m ²	1389	Länge in m:	106
Bestandestyp:	0204 Streuobstbestand (Streuobstwiese/-weide, Obstbaumreihen)				
Charakteristik:	Bearbeiter: Lichtenecker Andrea				
lfd. Nummer:	1487	Fläche: in m ²	124918	Länge in m:	1093
Bestandestyp:	0102 Nadelwald/Nadelholzforst				
Charakteristik:	Bearbeiter: Lichtenecker Andrea				
lfd. Nummer:	1488	Fläche: in m ²	62087	Länge in m:	621
Bestandestyp:	0102 Nadelwald/Nadelholzforst				
Charakteristik:	Bearbeiter: Lichtenecker Andrea				
lfd. Nummer:	1489	Fläche: in m ²	1734	Länge in m:	91
Bestandestyp:	0104 Laubwald/Laubholzforst				
Charakteristik:	Bearbeiter: Lichtenecker Andrea				
lfd. Nummer:	1490	Fläche: in m ²	283	Länge in m:	39
Bestandestyp:	0204 Streuobstbestand (Streuobstwiese/-weide, Obstbaumreihen)				
Charakteristik:	Bearbeiter: Lichtenecker Andrea				
lfd. Nummer:	1491	Fläche: in m ²	8741	Länge in m:	243
Bestandestyp:	0102 Nadelwald/Nadelholzforst				
Charakteristik:	Bearbeiter: Lichtenecker Andrea				
lfd. Nummer:	1492	Fläche: in m ²	572	Länge in m:	57
Bestandestyp:	0204 Streuobstbestand (Streuobstwiese/-weide, Obstbaumreihen)				
Charakteristik:	Bearbeiter: Lichtenecker Andrea				
lfd. Nummer:	1493	Fläche: in m ²	2126	Länge in m:	132
Bestandestyp:	0204 Streuobstbestand (Streuobstwiese/-weide, Obstbaumreihen)				
Charakteristik:	Bearbeiter: Lichtenecker Andrea				
lfd. Nummer:	1494	Fläche: in m ²	1397	Länge in m:	81
Bestandestyp:	0204 Streuobstbestand (Streuobstwiese/-weide, Obstbaumreihen)				
Charakteristik:	Bearbeiter: Lichtenecker Andrea				

lfd. Nummer:	1495	Fläche: in m ²	3731	Länge in m:	170
Bestandestyp:	0103 Laub-Nadel-Mischwald/Laub-Nadelholz-Mischforst				
Charakteristik:	Bearbeiter: Lichtenecker Andrea				
lfd. Nummer:	1496	Fläche: in m ²	8376	Länge in m:	311
Bestandestyp:	0204 Streuobstbestand (Streuobstwiese/-weide, Obstbaumreihen)				
Charakteristik:	Bearbeiter: Lichtenecker Andrea				
lfd. Nummer:	1497	Fläche: in m ²	3032	Länge in m:	151
Bestandestyp:	0204 Streuobstbestand (Streuobstwiese/-weide, Obstbaumreihen)				
Charakteristik:	Bearbeiter: Lichtenecker Andrea				
lfd. Nummer:	1498	Fläche: in m ²	1420	Länge in m:	89
Bestandestyp:	0204 Streuobstbestand (Streuobstwiese/-weide, Obstbaumreihen)				
Charakteristik:	Bearbeiter: Lichtenecker Andrea				
lfd. Nummer:	1499	Fläche: in m ²	550609	Länge in m:	1963
Bestandestyp:	0102 Nadelwald/Nadelholzforst				
Charakteristik:	Bearbeiter: Lichtenecker Andrea				
lfd. Nummer:	1500	Fläche: in m ²	6051	Länge in m:	213
Bestandestyp:	0204 Streuobstbestand (Streuobstwiese/-weide, Obstbaumreihen)				
Charakteristik:	Bearbeiter: Lichtenecker Andrea				
lfd. Nummer:	1501	Fläche: in m ²	839	Länge in m:	68
Bestandestyp:	0204 Streuobstbestand (Streuobstwiese/-weide, Obstbaumreihen)				
Charakteristik:	Bearbeiter: Lichtenecker Andrea				
lfd. Nummer:	1502	Fläche: in m ²	1927	Länge in m:	122
Bestandestyp:	0103 Laub-Nadel-Mischwald/Laub-Nadelholz-Mischforst				
Charakteristik:	Bearbeiter: Lichtenecker Andrea				
lfd. Nummer:	1503	Fläche: in m ²	5479	Länge in m:	190
Bestandestyp:	0103 Laub-Nadel-Mischwald/Laub-Nadelholz-Mischforst				
Charakteristik:	Bearbeiter: Lichtenecker Andrea				
lfd. Nummer:	1504	Fläche: in m ²	3949	Länge in m:	258
Bestandestyp:	0204 Streuobstbestand (Streuobstwiese/-weide, Obstbaumreihen)				
Charakteristik:	Bearbeiter: Lichtenecker Andrea				
lfd. Nummer:	1505	Fläche: in m ²	1909	Länge in m:	98
Bestandestyp:	0104 Laubwald/Laubholzforst				
Charakteristik:	Bearbeiter: Lichtenecker Andrea				
lfd. Nummer:	1506	Fläche: in m ²	110969	Länge in m:	941
Bestandestyp:	0102 Nadelwald/Nadelholzforst				
Charakteristik:	Bearbeiter: Lichtenecker Andrea				

lfd. Nummer:	1507	Fläche: in m ²	1831	Länge in m:	93
Bestandestyp:	0204 Streuobstbestand (Streuobstwiese/-weide, Obstbaumreihen)				
Charakteristik:	Bearbeiter: Lichtenecker Andrea				
lfd. Nummer:	1508	Fläche: in m ²	16095	Länge in m:	300
Bestandestyp:	0102 Nadelwald/Nadelholzforst				
Charakteristik:	Bearbeiter: Lichtenecker Andrea				
lfd. Nummer:	1509	Fläche: in m ²	1148	Länge in m:	84
Bestandestyp:	0204 Streuobstbestand (Streuobstwiese/-weide, Obstbaumreihen)				
Charakteristik:	Bearbeiter: Lichtenecker Andrea				
lfd. Nummer:	1510	Fläche: in m ²	1989	Länge in m:	124
Bestandestyp:	0204 Streuobstbestand (Streuobstwiese/-weide, Obstbaumreihen)				
Charakteristik:	Bearbeiter: Lichtenecker Andrea				
lfd. Nummer:	1511	Fläche: in m ²	227	Länge in m:	37
Bestandestyp:	0204 Streuobstbestand (Streuobstwiese/-weide, Obstbaumreihen)				
Charakteristik:	Bearbeiter: Lichtenecker Andrea				
lfd. Nummer:	1512	Fläche: in m ²	1396	Länge in m:	93
Bestandestyp:	0204 Streuobstbestand (Streuobstwiese/-weide, Obstbaumreihen)				
Charakteristik:	Bearbeiter: Lichtenecker Andrea				
lfd. Nummer:	1513	Fläche: in m ²	1546	Länge in m:	89
Bestandestyp:	0204 Streuobstbestand (Streuobstwiese/-weide, Obstbaumreihen)				
Charakteristik:	Bearbeiter: Lichtenecker Andrea				
lfd. Nummer:	1514	Fläche: in m ²	877	Länge in m:	96
Bestandestyp:	0204 Streuobstbestand (Streuobstwiese/-weide, Obstbaumreihen)				
Charakteristik:	Bearbeiter: Lichtenecker Andrea				
lfd. Nummer:	1515	Fläche: in m ²	79949	Länge in m:	809
Bestandestyp:	0102 Nadelwald/Nadelholzforst				
Charakteristik:	Bearbeiter: Lichtenecker Andrea				
lfd. Nummer:	1516	Fläche: in m ²	5859	Länge in m:	180
Bestandestyp:	0204 Streuobstbestand (Streuobstwiese/-weide, Obstbaumreihen)				
Charakteristik:	Bearbeiter: Lichtenecker Andrea				
lfd. Nummer:	1517	Fläche: in m ²	705	Länge in m:	77
Bestandestyp:	0204 Streuobstbestand (Streuobstwiese/-weide, Obstbaumreihen)				
Charakteristik:	Bearbeiter: Lichtenecker Andrea				
lfd. Nummer:	1518	Fläche: in m ²	18986	Länge in m:	278
Bestandestyp:	0102 Nadelwald/Nadelholzforst				
Charakteristik:	Bearbeiter: Lichtenecker Andrea				

Ifd. Nummer:	1519	Fläche: in m ²	1041	Länge in m:	72
Bestandestyp:	0204 Streuobstbestand (Streuobstwiese/-weide, Obstbaumreihen)				
Charakteristik:	Bearbeiter: Lichtenecker Andrea				
Ifd. Nummer:	1520	Fläche: in m ²	551	Länge in m:	52
Bestandestyp:	0204 Streuobstbestand (Streuobstwiese/-weide, Obstbaumreihen)				
Charakteristik:	Bearbeiter: Lichtenecker Andrea				
Ifd. Nummer:	1521	Fläche: in m ²	1254	Länge in m:	103
Bestandestyp:	0204 Streuobstbestand (Streuobstwiese/-weide, Obstbaumreihen)				
Charakteristik:	Bearbeiter: Lichtenecker Andrea				
Ifd. Nummer:	1522	Fläche: in m ²	2664	Länge in m:	201
Bestandestyp:	0204 Streuobstbestand (Streuobstwiese/-weide, Obstbaumreihen)				
Charakteristik:	Bearbeiter: Lichtenecker Andrea				
Ifd. Nummer:	1523	Fläche: in m ²	2501	Länge in m:	127
Bestandestyp:	0204 Streuobstbestand (Streuobstwiese/-weide, Obstbaumreihen)				
Charakteristik:	Bearbeiter: Lichtenecker Andrea				
Ifd. Nummer:	1524	Fläche: in m ²	1317	Länge in m:	88
Bestandestyp:	0204 Streuobstbestand (Streuobstwiese/-weide, Obstbaumreihen)				
Charakteristik:	Bearbeiter: Lichtenecker Andrea				
Ifd. Nummer:	1525	Fläche: in m ²	1259	Länge in m:	74
Bestandestyp:	0204 Streuobstbestand (Streuobstwiese/-weide, Obstbaumreihen)				
Charakteristik:	Bearbeiter: Lichtenecker Andrea				
Ifd. Nummer:	1526	Fläche: in m ²	1568	Länge in m:	102
Bestandestyp:	0104 Laubwald/Laubholzforst				
Charakteristik:	Bearbeiter: Lichtenecker Andrea				
Ifd. Nummer:	1527	Fläche: in m ²	1265	Länge in m:	92
Bestandestyp:	0204 Streuobstbestand (Streuobstwiese/-weide, Obstbaumreihen)				
Charakteristik:	Bearbeiter: Lichtenecker Andrea				
Ifd. Nummer:	1528	Fläche: in m ²	417	Länge in m:	50
Bestandestyp:	0204 Streuobstbestand (Streuobstwiese/-weide, Obstbaumreihen)				
Charakteristik:	Bearbeiter: Lichtenecker Andrea				
Ifd. Nummer:	1529	Fläche: in m ²	145	Länge in m:	28
Bestandestyp:	0204 Streuobstbestand (Streuobstwiese/-weide, Obstbaumreihen)				
Charakteristik:	Bearbeiter: Lichtenecker Andrea				
Ifd. Nummer:	1530	Fläche: in m ²	670	Länge in m:	57
Bestandestyp:	0204 Streuobstbestand (Streuobstwiese/-weide, Obstbaumreihen)				
Charakteristik:	Bearbeiter: Lichtenecker Andrea				

Ifd. Nummer:	1531	Fläche: in m ²	984	Länge in m:	86
Bestandestyp:	0204 Streuobstbestand (Streuobstwiese/-weide, Obstbaumreihen)				
Charakteristik:	Bearbeiter: Lichtenecker Andrea				
Ifd. Nummer:	1532	Fläche: in m ²	661	Länge in m:	73
Bestandestyp:	0204 Streuobstbestand (Streuobstwiese/-weide, Obstbaumreihen)				
Charakteristik:	Bearbeiter: Lichtenecker Andrea				
Ifd. Nummer:	1533	Fläche: in m ²	232	Länge in m:	31
Bestandestyp:	0204 Streuobstbestand (Streuobstwiese/-weide, Obstbaumreihen)				
Charakteristik:	Bearbeiter: Lichtenecker Andrea				
Ifd. Nummer:	1534	Fläche: in m ²	456	Länge in m:	51
Bestandestyp:	0204 Streuobstbestand (Streuobstwiese/-weide, Obstbaumreihen)				
Charakteristik:	Bearbeiter: Lichtenecker Andrea				
Ifd. Nummer:	1535	Fläche: in m ²	416	Länge in m:	44
Bestandestyp:	0204 Streuobstbestand (Streuobstwiese/-weide, Obstbaumreihen)				
Charakteristik:	Bearbeiter: Lichtenecker Andrea				
Ifd. Nummer:	1536	Fläche: in m ²	269	Länge in m:	40
Bestandestyp:	0204 Streuobstbestand (Streuobstwiese/-weide, Obstbaumreihen)				
Charakteristik:	Bearbeiter: Lichtenecker Andrea				
Ifd. Nummer:	1537	Fläche: in m ²	877	Länge in m:	64
Bestandestyp:	0204 Streuobstbestand (Streuobstwiese/-weide, Obstbaumreihen)				
Charakteristik:	Bearbeiter: Lichtenecker Andrea				
Ifd. Nummer:	1538	Fläche: in m ²	634	Länge in m:	71
Bestandestyp:	0204 Streuobstbestand (Streuobstwiese/-weide, Obstbaumreihen)				
Charakteristik:	Bearbeiter: Lichtenecker Andrea				
Ifd. Nummer:	1539	Fläche: in m ²	274	Länge in m:	36
Bestandestyp:	0204 Streuobstbestand (Streuobstwiese/-weide, Obstbaumreihen)				
Charakteristik:	Bearbeiter: Lichtenecker Andrea				
Ifd. Nummer:	1540	Fläche: in m ²	337	Länge in m:	58
Bestandestyp:	0204 Streuobstbestand (Streuobstwiese/-weide, Obstbaumreihen)				
Charakteristik:	Bearbeiter: Lichtenecker Andrea				
Ifd. Nummer:	1541	Fläche: in m ²	239	Länge in m:	34
Bestandestyp:	0204 Streuobstbestand (Streuobstwiese/-weide, Obstbaumreihen)				
Charakteristik:	Bearbeiter: Lichtenecker Andrea				
Ifd. Nummer:	1542	Fläche: in m ²	125	Länge in m:	23
Bestandestyp:	0204 Streuobstbestand (Streuobstwiese/-weide, Obstbaumreihen)				
Charakteristik:	Bearbeiter: Lichtenecker Andrea				

Ifd. Nummer:	1543	Fläche: in m ²	2163	Länge in m:	99
Bestandestyp:	0102 Nadelwald/Nadelholzforst				
Charakteristik:	Bearbeiter: Lichtenecker Andrea				
Ifd. Nummer:	1544	Fläche: in m ²	571	Länge in m:	71
Bestandestyp:	0204 Streuobstbestand (Streuobstwiese/-weide, Obstbaumreihen)				
Charakteristik:	Bearbeiter: Lichtenecker Andrea				
Ifd. Nummer:	1545	Fläche: in m ²	1876	Länge in m:	95
Bestandestyp:	0204 Streuobstbestand (Streuobstwiese/-weide, Obstbaumreihen)				
Charakteristik:	Bearbeiter: Lichtenecker Andrea				
Ifd. Nummer:	1546	Fläche: in m ²	1955	Länge in m:	111
Bestandestyp:	0204 Streuobstbestand (Streuobstwiese/-weide, Obstbaumreihen)				
Charakteristik:	Bearbeiter: Lichtenecker Andrea				
Ifd. Nummer:	1547	Fläche: in m ²	2038	Länge in m:	120
Bestandestyp:	0102 Nadelwald/Nadelholzforst				
Charakteristik:	Bearbeiter: Lichtenecker Andrea				
Ifd. Nummer:	1548	Fläche: in m ²	3787	Länge in m:	210
Bestandestyp:	0104 Laubwald/Laubholzforst				
Charakteristik:	Bearbeiter: Lichtenecker Andrea				
Ifd. Nummer:	1549	Fläche: in m ²	4614	Länge in m:	268
Bestandestyp:	0102 Nadelwald/Nadelholzforst				
Charakteristik:	Bearbeiter: Lichtenecker Andrea				
Ifd. Nummer:	1550	Fläche: in m ²	25954	Länge in m:	430
Bestandestyp:	0102 Nadelwald/Nadelholzforst				
Charakteristik:	Bearbeiter: Lichtenecker Andrea				
Ifd. Nummer:	1551	Fläche: in m ²	2799	Länge in m:	140
Bestandestyp:	0103 Laub-Nadel-Mischwald/Laub-Nadelholz-Mischforst				
Charakteristik:	Bearbeiter: Lichtenecker Andrea				
Ifd. Nummer:	1552	Fläche: in m ²	1378	Länge in m:	84
Bestandestyp:	0204 Streuobstbestand (Streuobstwiese/-weide, Obstbaumreihen)				
Charakteristik:	Bearbeiter: Lichtenecker Andrea				
Ifd. Nummer:	1553	Fläche: in m ²	3628	Länge in m:	231
Bestandestyp:	0104 Laubwald/Laubholzforst				
Charakteristik:	Bearbeiter: Lichtenecker Andrea				
Ifd. Nummer:	1554	Fläche: in m ²	2731	Länge in m:	202
Bestandestyp:	0204 Streuobstbestand (Streuobstwiese/-weide, Obstbaumreihen)				
Charakteristik:	Bearbeiter: Lichtenecker Andrea				

Ifd. Nummer:	1555	Fläche: in m ²	1741	Länge in m:	86
Bestandestyp:	0204 Streuobstbestand (Streuobstwiese/-weide, Obstbaumreihen)				
Charakteristik:	Bearbeiter: Lichtenecker Andrea				
Ifd. Nummer:	1556	Fläche: in m ²	1749	Länge in m:	178
Bestandestyp:	0204 Streuobstbestand (Streuobstwiese/-weide, Obstbaumreihen)				
Charakteristik:	Bearbeiter: Lichtenecker Andrea				
Ifd. Nummer:	1557	Fläche: in m ²	20412	Länge in m:	314
Bestandestyp:	0102 Nadelwald/Nadelholzforst				
Charakteristik:	Bearbeiter: Lichtenecker Andrea				
Ifd. Nummer:	1558	Fläche: in m ²	743	Länge in m:	55
Bestandestyp:	0102 Nadelwald/Nadelholzforst				
Charakteristik:	Bearbeiter: Lichtenecker Andrea				
Ifd. Nummer:	1559	Fläche: in m ²	1339	Länge in m:	102
Bestandestyp:	0204 Streuobstbestand (Streuobstwiese/-weide, Obstbaumreihen)				
Charakteristik:	Bearbeiter: Lichtenecker Andrea				
Ifd. Nummer:	1560	Fläche: in m ²	4239	Länge in m:	183
Bestandestyp:	0204 Streuobstbestand (Streuobstwiese/-weide, Obstbaumreihen)				
Charakteristik:	Bearbeiter: Lichtenecker Andrea				
Ifd. Nummer:	1563	Fläche: in m ²	898	Länge in m:	84
Bestandestyp:	0204 Streuobstbestand (Streuobstwiese/-weide, Obstbaumreihen)				
Charakteristik:	Bearbeiter: Lichtenecker Andrea				
Ifd. Nummer:	1564	Fläche: in m ²	805	Länge in m:	100
Bestandestyp:	0204 Streuobstbestand (Streuobstwiese/-weide, Obstbaumreihen)				
Charakteristik:	Bearbeiter: Lichtenecker Andrea				
Ifd. Nummer:	1565	Fläche: in m ²	22391	Länge in m:	478
Bestandestyp:	0102 Nadelwald/Nadelholzforst				
Charakteristik:	Bearbeiter: Lichtenecker Andrea				
Ifd. Nummer:	1566	Fläche: in m ²	0	Länge in m:	0
Bestandestyp:	0204 Streuobstbestand (Streuobstwiese/-weide, Obstbaumreihen)				
Charakteristik:	Bearbeiter: Lichtenecker Andrea				
Ifd. Nummer:	1567	Fläche: in m ²	0	Länge in m:	0
Bestandestyp:	0204 Streuobstbestand (Streuobstwiese/-weide, Obstbaumreihen)				
Charakteristik:	Bearbeiter: Lichtenecker Andrea				
Ifd. Nummer:	1568	Fläche: in m ²	0	Länge in m:	0
Bestandestyp:	0207 Markanter Einzelbaum				
Charakteristik:	Bearbeiter: Lichtenecker Andrea				

Ifd. Nummer:	1569	Fläche: in m ²	0	Länge in m:	0
Bestandestyp:	0204 Streuobstbestand (Streuobstwiese/-weide, Obstbaumreihen)				
Charakteristik:	Bearbeiter: Lichtenecker Andrea				
Ifd. Nummer:	1570	Fläche: in m ²	0	Länge in m:	0
Bestandestyp:	0204 Streuobstbestand (Streuobstwiese/-weide, Obstbaumreihen)				
Charakteristik:	Bearbeiter: Lichtenecker Andrea				
Ifd. Nummer:	1571	Fläche: in m ²	0	Länge in m:	0
Bestandestyp:	0204 Streuobstbestand (Streuobstwiese/-weide, Obstbaumreihen)				
Charakteristik:	Bearbeiter: Lichtenecker Andrea				
Ifd. Nummer:	1572	Fläche: in m ²	0	Länge in m:	0
Bestandestyp:	0204 Streuobstbestand (Streuobstwiese/-weide, Obstbaumreihen)				
Charakteristik:	Bearbeiter: Lichtenecker Andrea				
Ifd. Nummer:	1573	Fläche: in m ²	0	Länge in m:	0
Bestandestyp:	0204 Streuobstbestand (Streuobstwiese/-weide, Obstbaumreihen)				
Charakteristik:	Bearbeiter: Lichtenecker Andrea				
Ifd. Nummer:	1574	Fläche: in m ²	0	Länge in m:	0
Bestandestyp:	0204 Streuobstbestand (Streuobstwiese/-weide, Obstbaumreihen)				
Charakteristik:	Bearbeiter: Lichtenecker Andrea				
Ifd. Nummer:	1575	Fläche: in m ²	0	Länge in m:	0
Bestandestyp:	0204 Streuobstbestand (Streuobstwiese/-weide, Obstbaumreihen)				
Charakteristik:	Bearbeiter: Lichtenecker Andrea				
Ifd. Nummer:	1576	Fläche: in m ²	0	Länge in m:	0
Bestandestyp:	0204 Streuobstbestand (Streuobstwiese/-weide, Obstbaumreihen)				
Charakteristik:	Bearbeiter: Lichtenecker Andrea				
Ifd. Nummer:	1577	Fläche: in m ²	0	Länge in m:	0
Bestandestyp:	0204 Streuobstbestand (Streuobstwiese/-weide, Obstbaumreihen)				
Charakteristik:	Bearbeiter: Lichtenecker Andrea				
Ifd. Nummer:	1578	Fläche: in m ²	0	Länge in m:	0
Bestandestyp:	0204 Streuobstbestand (Streuobstwiese/-weide, Obstbaumreihen)				
Charakteristik:	Bearbeiter: Lichtenecker Andrea				
Ifd. Nummer:	1579	Fläche: in m ²	0	Länge in m:	0
Bestandestyp:	0204 Streuobstbestand (Streuobstwiese/-weide, Obstbaumreihen)				
Charakteristik:	Bearbeiter: Lichtenecker Andrea				
Ifd. Nummer:	1580	Fläche: in m ²	0	Länge in m:	0
Bestandestyp:	0204 Streuobstbestand (Streuobstwiese/-weide, Obstbaumreihen)				
Charakteristik:	Bearbeiter: Lichtenecker Andrea				

Ifd. Nummer:	1581	Fläche: in m ²	0	Länge in m:	0
Bestandestyp:	0204 Streuobstbestand (Streuobstwiese/-weide, Obstbaumreihen)				
Charakteristik:	Bearbeiter: Lichtenecker Andrea				
Ifd. Nummer:	1582	Fläche: in m ²	0	Länge in m:	0
Bestandestyp:	0204 Streuobstbestand (Streuobstwiese/-weide, Obstbaumreihen)				
Charakteristik:	Bearbeiter: Lichtenecker Andrea				
Ifd. Nummer:	1583	Fläche: in m ²	0	Länge in m:	0
Bestandestyp:	0204 Streuobstbestand (Streuobstwiese/-weide, Obstbaumreihen)				
Charakteristik:	Bearbeiter: Lichtenecker Andrea				
Ifd. Nummer:	1584	Fläche: in m ²	0	Länge in m:	0
Bestandestyp:	0204 Streuobstbestand (Streuobstwiese/-weide, Obstbaumreihen)				
Charakteristik:	Bearbeiter: Lichtenecker Andrea				
Ifd. Nummer:	1585	Fläche: in m ²	0	Länge in m:	0
Bestandestyp:	0207 Markanter Einzelbaum				
Charakteristik:	Bearbeiter: Lichtenecker Andrea				
Ifd. Nummer:	1586	Fläche: in m ²	0	Länge in m:	0
Bestandestyp:	0207 Markanter Einzelbaum				
Charakteristik:	Bearbeiter: Lichtenecker Andrea				
Ifd. Nummer:	1587	Fläche: in m ²	0	Länge in m:	0
Bestandestyp:	0204 Streuobstbestand (Streuobstwiese/-weide, Obstbaumreihen)				
Charakteristik:	Bearbeiter: Lichtenecker Andrea				
Ifd. Nummer:	1588	Fläche: in m ²	0	Länge in m:	0
Bestandestyp:	0204 Streuobstbestand (Streuobstwiese/-weide, Obstbaumreihen)				
Charakteristik:	Bearbeiter: Lichtenecker Andrea				
Ifd. Nummer:	1589	Fläche: in m ²	0	Länge in m:	0
Bestandestyp:	0204 Streuobstbestand (Streuobstwiese/-weide, Obstbaumreihen)				
Charakteristik:	Bearbeiter: Lichtenecker Andrea				
Ifd. Nummer:	1590	Fläche: in m ²	0	Länge in m:	0
Bestandestyp:	0204 Streuobstbestand (Streuobstwiese/-weide, Obstbaumreihen)				
Charakteristik:	Bearbeiter: Lichtenecker Andrea				
Ifd. Nummer:	1591	Fläche: in m ²	0	Länge in m:	0
Bestandestyp:	0204 Streuobstbestand (Streuobstwiese/-weide, Obstbaumreihen)				
Charakteristik:	Bearbeiter: Lichtenecker Andrea				
Ifd. Nummer:	1592	Fläche: in m ²	0	Länge in m:	0
Bestandestyp:	0204 Streuobstbestand (Streuobstwiese/-weide, Obstbaumreihen)				
Charakteristik:	Bearbeiter: Lichtenecker Andrea				

Ifd. Nummer:	1593	Fläche: in m ²	0	Länge in m:	0
Bestandestyp:	0207 Markanter Einzelbaum				
Charakteristik:					
		Bearbeiter:	Lichtenecker Andrea		
Ifd. Nummer:	1594	Fläche: in m ²	0	Länge in m:	0
Bestandestyp:	0207 Markanter Einzelbaum				
Charakteristik:					
		Bearbeiter:	Lichtenecker Andrea		
Ifd. Nummer:	1595	Fläche: in m ²	0	Länge in m:	0
Bestandestyp:	0207 Markanter Einzelbaum				
Charakteristik:					
		Bearbeiter:	Lichtenecker Andrea		
Ifd. Nummer:	1596	Fläche: in m ²	0	Länge in m:	0
Bestandestyp:	0207 Markanter Einzelbaum				
Charakteristik:					
		Bearbeiter:	Lichtenecker Andrea		
Ifd. Nummer:	1597	Fläche: in m ²	0	Länge in m:	0
Bestandestyp:	0204 Streuobstbestand (Streuobstwiese/-weide, Obstbaumreihen)				
Charakteristik:					
		Bearbeiter:	Lichtenecker Andrea		
Ifd. Nummer:	1598	Fläche: in m ²	0	Länge in m:	0
Bestandestyp:	0207 Markanter Einzelbaum				
Charakteristik:					
		Bearbeiter:	Lichtenecker Andrea		
Ifd. Nummer:	1599	Fläche: in m ²	0	Länge in m:	0
Bestandestyp:	0207 Markanter Einzelbaum				
Charakteristik:					
		Bearbeiter:	Lichtenecker Andrea		
Ifd. Nummer:	1600	Fläche: in m ²	0	Länge in m:	0
Bestandestyp:	0204 Streuobstbestand (Streuobstwiese/-weide, Obstbaumreihen)				
Charakteristik:					
		Bearbeiter:	Lichtenecker Andrea		
Ifd. Nummer:	1601	Fläche: in m ²	0	Länge in m:	0
Bestandestyp:	0204 Streuobstbestand (Streuobstwiese/-weide, Obstbaumreihen)				
Charakteristik:					
		Bearbeiter:	Lichtenecker Andrea		
Ifd. Nummer:	1602	Fläche: in m ²	0	Länge in m:	0
Bestandestyp:	0204 Streuobstbestand (Streuobstwiese/-weide, Obstbaumreihen)				
Charakteristik:					
		Bearbeiter:	Lichtenecker Andrea		
Ifd. Nummer:	1603	Fläche: in m ²	0	Länge in m:	0
Bestandestyp:	0207 Markanter Einzelbaum				
Charakteristik:					
		Bearbeiter:	Lichtenecker Andrea		
Ifd. Nummer:	1604	Fläche: in m ²	0	Länge in m:	0
Bestandestyp:	0204 Streuobstbestand (Streuobstwiese/-weide, Obstbaumreihen)				
Charakteristik:					
		Bearbeiter:	Lichtenecker Andrea		

Ifd. Nummer:	1605	Fläche: in m ²	0	Länge in m:	0
Bestandestyp:	0204 Streuobstbestand (Streuobstwiese/-weide, Obstbaumreihen)				
Charakteristik:	Bearbeiter: Lichtenecker Andrea				
Ifd. Nummer:	1606	Fläche: in m ²	0	Länge in m:	0
Bestandestyp:	0204 Streuobstbestand (Streuobstwiese/-weide, Obstbaumreihen)				
Charakteristik:	Bearbeiter: Lichtenecker Andrea				
Ifd. Nummer:	1607	Fläche: in m ²	0	Länge in m:	0
Bestandestyp:	0204 Streuobstbestand (Streuobstwiese/-weide, Obstbaumreihen)				
Charakteristik:	Bearbeiter: Lichtenecker Andrea				
Ifd. Nummer:	1608	Fläche: in m ²	0	Länge in m:	0
Bestandestyp:	0204 Streuobstbestand (Streuobstwiese/-weide, Obstbaumreihen)				
Charakteristik:	Bearbeiter: Lichtenecker Andrea				
Ifd. Nummer:	1609	Fläche: in m ²	0	Länge in m:	0
Bestandestyp:	0207 Markanter Einzelbaum				
Charakteristik:	Bearbeiter: Lichtenecker Andrea				
Ifd. Nummer:	1610	Fläche: in m ²	0	Länge in m:	0
Bestandestyp:	0204 Streuobstbestand (Streuobstwiese/-weide, Obstbaumreihen)				
Charakteristik:	Bearbeiter: Lichtenecker Andrea				
Ifd. Nummer:	1611	Fläche: in m ²	0	Länge in m:	0
Bestandestyp:	0204 Streuobstbestand (Streuobstwiese/-weide, Obstbaumreihen)				
Charakteristik:	Bearbeiter: Lichtenecker Andrea				
Ifd. Nummer:	1612	Fläche: in m ²	0	Länge in m:	0
Bestandestyp:	0207 Markanter Einzelbaum				
Charakteristik:	Bearbeiter: Lichtenecker Andrea				
Ifd. Nummer:	1613	Fläche: in m ²	0	Länge in m:	0
Bestandestyp:	0207 Markanter Einzelbaum				
Charakteristik:	Bearbeiter: Lichtenecker Andrea				
Ifd. Nummer:	1614	Fläche: in m ²	0	Länge in m:	0
Bestandestyp:	0204 Streuobstbestand (Streuobstwiese/-weide, Obstbaumreihen)				
Charakteristik:	Bearbeiter: Lichtenecker Andrea				
Ifd. Nummer:	1615	Fläche: in m ²	0	Länge in m:	0
Bestandestyp:	0207 Markanter Einzelbaum				
Charakteristik:	Bearbeiter: Lichtenecker Andrea				
Ifd. Nummer:	1616	Fläche: in m ²	0	Länge in m:	0
Bestandestyp:	0207 Markanter Einzelbaum				
Charakteristik:	Bearbeiter: Lichtenecker Andrea				

Ifd. Nummer:	1617	Fläche: in m ²	0	Länge in m:	0
Bestandestyp:	0207 Markanter Einzelbaum				
Charakteristik:					
	Bearbeiter: Lichtenecker Andrea				
Ifd. Nummer:	1618	Fläche: in m ²	0	Länge in m:	0
Bestandestyp:	0207 Markanter Einzelbaum				
Charakteristik:					
	Bearbeiter: Lichtenecker Andrea				
Ifd. Nummer:	1619	Fläche: in m ²	0	Länge in m:	0
Bestandestyp:	0207 Markanter Einzelbaum				
Charakteristik:					
	Bearbeiter: Lichtenecker Andrea				
Ifd. Nummer:	1620	Fläche: in m ²	0	Länge in m:	0
Bestandestyp:	0204 Streuobstbestand (Streuobstwiese/-weide, Obstbaumreihen)				
Charakteristik:					
	Bearbeiter: Lichtenecker Andrea				
Ifd. Nummer:	1621	Fläche: in m ²	0	Länge in m:	0
Bestandestyp:	0204 Streuobstbestand (Streuobstwiese/-weide, Obstbaumreihen)				
Charakteristik:					
	Bearbeiter: Lichtenecker Andrea				
Ifd. Nummer:	1622	Fläche: in m ²	0	Länge in m:	0
Bestandestyp:	0204 Streuobstbestand (Streuobstwiese/-weide, Obstbaumreihen)				
Charakteristik:					
	Bearbeiter: Lichtenecker Andrea				
Ifd. Nummer:	1623	Fläche: in m ²	0	Länge in m:	0
Bestandestyp:	0204 Streuobstbestand (Streuobstwiese/-weide, Obstbaumreihen)				
Charakteristik:					
	Bearbeiter: Lichtenecker Andrea				
Ifd. Nummer:	1624	Fläche: in m ²	0	Länge in m:	0
Bestandestyp:	0204 Streuobstbestand (Streuobstwiese/-weide, Obstbaumreihen)				
Charakteristik:					
	Bearbeiter: Lichtenecker Andrea				
Ifd. Nummer:	1625	Fläche: in m ²	0	Länge in m:	0
Bestandestyp:	0204 Streuobstbestand (Streuobstwiese/-weide, Obstbaumreihen)				
Charakteristik:					
	Bearbeiter: Lichtenecker Andrea				
Ifd. Nummer:	1626	Fläche: in m ²	0	Länge in m:	0
Bestandestyp:	0204 Streuobstbestand (Streuobstwiese/-weide, Obstbaumreihen)				
Charakteristik:					
	Bearbeiter: Lichtenecker Andrea				
Ifd. Nummer:	1627	Fläche: in m ²	0	Länge in m:	0
Bestandestyp:	0204 Streuobstbestand (Streuobstwiese/-weide, Obstbaumreihen)				
Charakteristik:					
	Bearbeiter: Lichtenecker Andrea				
Ifd. Nummer:	1628	Fläche: in m ²	0	Länge in m:	0
Bestandestyp:	0204 Streuobstbestand (Streuobstwiese/-weide, Obstbaumreihen)				
Charakteristik:					
	Bearbeiter: Lichtenecker Andrea				

Ifd. Nummer:	1629	Fläche: in m ²	0	Länge in m:	0
Bestandestyp:	0204 Streuobstbestand (Streuobstwiese/-weide, Obstbaumreihen)				
Charakteristik:	Bearbeiter: Lichtenecker Andrea				
Ifd. Nummer:	1630	Fläche: in m ²	0	Länge in m:	0
Bestandestyp:	0204 Streuobstbestand (Streuobstwiese/-weide, Obstbaumreihen)				
Charakteristik:	Bearbeiter: Lichtenecker Andrea				
Ifd. Nummer:	1631	Fläche: in m ²	0	Länge in m:	0
Bestandestyp:	0207 Markanter Einzelbaum				
Charakteristik:	Bearbeiter: Lichtenecker Andrea				
Ifd. Nummer:	1632	Fläche: in m ²	0	Länge in m:	0
Bestandestyp:	0204 Streuobstbestand (Streuobstwiese/-weide, Obstbaumreihen)				
Charakteristik:	Bearbeiter: Lichtenecker Andrea				
Ifd. Nummer:	1633	Fläche: in m ²	0	Länge in m:	0
Bestandestyp:	0204 Streuobstbestand (Streuobstwiese/-weide, Obstbaumreihen)				
Charakteristik:	Bearbeiter: Lichtenecker Andrea				
Ifd. Nummer:	1634	Fläche: in m ²	0	Länge in m:	0
Bestandestyp:	0204 Streuobstbestand (Streuobstwiese/-weide, Obstbaumreihen)				
Charakteristik:	Bearbeiter: Lichtenecker Andrea				
Ifd. Nummer:	1635	Fläche: in m ²	0	Länge in m:	0
Bestandestyp:	0204 Streuobstbestand (Streuobstwiese/-weide, Obstbaumreihen)				
Charakteristik:	Bearbeiter: Lichtenecker Andrea				
Ifd. Nummer:	1636	Fläche: in m ²	0	Länge in m:	0
Bestandestyp:	0204 Streuobstbestand (Streuobstwiese/-weide, Obstbaumreihen)				
Charakteristik:	Bearbeiter: Lichtenecker Andrea				
Ifd. Nummer:	1637	Fläche: in m ²	0	Länge in m:	0
Bestandestyp:	0204 Streuobstbestand (Streuobstwiese/-weide, Obstbaumreihen)				
Charakteristik:	Bearbeiter: Lichtenecker Andrea				
Ifd. Nummer:	1638	Fläche: in m ²	0	Länge in m:	0
Bestandestyp:	0204 Streuobstbestand (Streuobstwiese/-weide, Obstbaumreihen)				
Charakteristik:	Bearbeiter: Lichtenecker Andrea				
Ifd. Nummer:	1639	Fläche: in m ²	0	Länge in m:	0
Bestandestyp:	0204 Streuobstbestand (Streuobstwiese/-weide, Obstbaumreihen)				
Charakteristik:	Bearbeiter: Lichtenecker Andrea				
Ifd. Nummer:	1640	Fläche: in m ²	0	Länge in m:	0
Bestandestyp:	0204 Streuobstbestand (Streuobstwiese/-weide, Obstbaumreihen)				
Charakteristik:	Bearbeiter: Lichtenecker Andrea				

lfd. Nummer:	1641	Fläche: in m ²	0	Länge in m:	0
Bestandestyp:	0204 Streuobstbestand (Streuobstwiese/-weide, Obstbaumreihen)				
Charakteristik:	Bearbeiter: Lichtenecker Andrea				
lfd. Nummer:	1642	Fläche: in m ²	0	Länge in m:	0
Bestandestyp:	0204 Streuobstbestand (Streuobstwiese/-weide, Obstbaumreihen)				
Charakteristik:	Bearbeiter: Lichtenecker Andrea				
lfd. Nummer:	1643	Fläche: in m ²	0	Länge in m:	0
Bestandestyp:	0204 Streuobstbestand (Streuobstwiese/-weide, Obstbaumreihen)				
Charakteristik:	Bearbeiter: Lichtenecker Andrea				
lfd. Nummer:	1644	Fläche: in m ²	0	Länge in m:	0
Bestandestyp:	0204 Streuobstbestand (Streuobstwiese/-weide, Obstbaumreihen)				
Charakteristik:	Bearbeiter: Lichtenecker Andrea				
lfd. Nummer:	1645	Fläche: in m ²	0	Länge in m:	0
Bestandestyp:	0204 Streuobstbestand (Streuobstwiese/-weide, Obstbaumreihen)				
Charakteristik:	Bearbeiter: Lichtenecker Andrea				
lfd. Nummer:	1646	Fläche: in m ²	0	Länge in m:	0
Bestandestyp:	0204 Streuobstbestand (Streuobstwiese/-weide, Obstbaumreihen)				
Charakteristik:	Bearbeiter: Lichtenecker Andrea				
lfd. Nummer:	1647	Fläche: in m ²	0	Länge in m:	0
Bestandestyp:	0204 Streuobstbestand (Streuobstwiese/-weide, Obstbaumreihen)				
Charakteristik:	Bearbeiter: Lichtenecker Andrea				
lfd. Nummer:	1648	Fläche: in m ²	0	Länge in m:	0
Bestandestyp:	0204 Streuobstbestand (Streuobstwiese/-weide, Obstbaumreihen)				
Charakteristik:	Bearbeiter: Lichtenecker Andrea				
lfd. Nummer:	1649	Fläche: in m ²	0	Länge in m:	0
Bestandestyp:	0207 Markanter Einzelbaum				
Charakteristik:	Bearbeiter: Lichtenecker Andrea				
lfd. Nummer:	1650	Fläche: in m ²	0	Länge in m:	0
Bestandestyp:	0204 Streuobstbestand (Streuobstwiese/-weide, Obstbaumreihen)				
Charakteristik:	Bearbeiter: Lichtenecker Andrea				
lfd. Nummer:	1651	Fläche: in m ²	0	Länge in m:	0
Bestandestyp:	0204 Streuobstbestand (Streuobstwiese/-weide, Obstbaumreihen)				
Charakteristik:	Bearbeiter: Lichtenecker Andrea				
lfd. Nummer:	1652	Fläche: in m ²	0	Länge in m:	0
Bestandestyp:	0204 Streuobstbestand (Streuobstwiese/-weide, Obstbaumreihen)				
Charakteristik:	Bearbeiter: Lichtenecker Andrea				

lfd. Nummer:	1653	Fläche: in m ²	0	Länge in m:	0
Bestandestyp:	0204 Streuobstbestand (Streuobstwiese/-weide, Obstbaumreihen)				
Charakteristik:	Bearbeiter: Lichtenecker Andrea				
lfd. Nummer:	1654	Fläche: in m ²	0	Länge in m:	0
Bestandestyp:	0204 Streuobstbestand (Streuobstwiese/-weide, Obstbaumreihen)				
Charakteristik:	Bearbeiter: Lichtenecker Andrea				
lfd. Nummer:	1655	Fläche: in m ²	0	Länge in m:	0
Bestandestyp:	0204 Streuobstbestand (Streuobstwiese/-weide, Obstbaumreihen)				
Charakteristik:	Bearbeiter: Lichtenecker Andrea				
lfd. Nummer:	1656	Fläche: in m ²	0	Länge in m:	0
Bestandestyp:	0204 Streuobstbestand (Streuobstwiese/-weide, Obstbaumreihen)				
Charakteristik:	Bearbeiter: Lichtenecker Andrea				
lfd. Nummer:	1657	Fläche: in m ²	0	Länge in m:	0
Bestandestyp:	0204 Streuobstbestand (Streuobstwiese/-weide, Obstbaumreihen)				
Charakteristik:	Bearbeiter: Lichtenecker Andrea				
lfd. Nummer:	1658	Fläche: in m ²	0	Länge in m:	0
Bestandestyp:	0207 Markanter Einzelbaum				
Charakteristik:	Bearbeiter: Lichtenecker Andrea				
lfd. Nummer:	1659	Fläche: in m ²	0	Länge in m:	0
Bestandestyp:	0204 Streuobstbestand (Streuobstwiese/-weide, Obstbaumreihen)				
Charakteristik:	Bearbeiter: Lichtenecker Andrea				
lfd. Nummer:	1660	Fläche: in m ²	0	Länge in m:	0
Bestandestyp:	0204 Streuobstbestand (Streuobstwiese/-weide, Obstbaumreihen)				
Charakteristik:	Bearbeiter: Lichtenecker Andrea				
lfd. Nummer:	1661	Fläche: in m ²	0	Länge in m:	0
Bestandestyp:	0204 Streuobstbestand (Streuobstwiese/-weide, Obstbaumreihen)				
Charakteristik:	Bearbeiter: Lichtenecker Andrea				
lfd. Nummer:	1662	Fläche: in m ²	0	Länge in m:	0
Bestandestyp:	0204 Streuobstbestand (Streuobstwiese/-weide, Obstbaumreihen)				
Charakteristik:	Bearbeiter: Lichtenecker Andrea				
lfd. Nummer:	1663	Fläche: in m ²	0	Länge in m:	0
Bestandestyp:	0204 Streuobstbestand (Streuobstwiese/-weide, Obstbaumreihen)				
Charakteristik:	Bearbeiter: Lichtenecker Andrea				
lfd. Nummer:	1664	Fläche: in m ²	0	Länge in m:	0
Bestandestyp:	0204 Streuobstbestand (Streuobstwiese/-weide, Obstbaumreihen)				
Charakteristik:	Bearbeiter: Lichtenecker Andrea				

Ifd. Nummer:	1665	Fläche: in m ²	0	Länge in m:	0
Bestandestyp:	0204 Streuobstbestand (Streuobstwiese/-weide, Obstbaumreihen)				
Charakteristik:	Bearbeiter: Lichtenecker Andrea				
Ifd. Nummer:	1666	Fläche: in m ²	0	Länge in m:	0
Bestandestyp:	0204 Streuobstbestand (Streuobstwiese/-weide, Obstbaumreihen)				
Charakteristik:	Bearbeiter: Lichtenecker Andrea				
Ifd. Nummer:	1667	Fläche: in m ²	0	Länge in m:	0
Bestandestyp:	0204 Streuobstbestand (Streuobstwiese/-weide, Obstbaumreihen)				
Charakteristik:	Bearbeiter: Lichtenecker Andrea				
Ifd. Nummer:	1668	Fläche: in m ²	0	Länge in m:	0
Bestandestyp:	0204 Streuobstbestand (Streuobstwiese/-weide, Obstbaumreihen)				
Charakteristik:	Bearbeiter: Lichtenecker Andrea				
Ifd. Nummer:	1669	Fläche: in m ²	0	Länge in m:	0
Bestandestyp:	0204 Streuobstbestand (Streuobstwiese/-weide, Obstbaumreihen)				
Charakteristik:	Bearbeiter: Lichtenecker Andrea				
Ifd. Nummer:	1670	Fläche: in m ²	0	Länge in m:	0
Bestandestyp:	0204 Streuobstbestand (Streuobstwiese/-weide, Obstbaumreihen)				
Charakteristik:	Bearbeiter: Lichtenecker Andrea				
Ifd. Nummer:	1671	Fläche: in m ²	0	Länge in m:	0
Bestandestyp:	0204 Streuobstbestand (Streuobstwiese/-weide, Obstbaumreihen)				
Charakteristik:	Bearbeiter: Lichtenecker Andrea				
Ifd. Nummer:	1672	Fläche: in m ²	0	Länge in m:	0
Bestandestyp:	0204 Streuobstbestand (Streuobstwiese/-weide, Obstbaumreihen)				
Charakteristik:	Bearbeiter: Lichtenecker Andrea				
Ifd. Nummer:	1673	Fläche: in m ²	0	Länge in m:	0
Bestandestyp:	0204 Streuobstbestand (Streuobstwiese/-weide, Obstbaumreihen)				
Charakteristik:	Bearbeiter: Lichtenecker Andrea				
Ifd. Nummer:	1674	Fläche: in m ²	0	Länge in m:	0
Bestandestyp:	0204 Streuobstbestand (Streuobstwiese/-weide, Obstbaumreihen)				
Charakteristik:	Bearbeiter: Lichtenecker Andrea				
Ifd. Nummer:	1675	Fläche: in m ²	0	Länge in m:	0
Bestandestyp:	0204 Streuobstbestand (Streuobstwiese/-weide, Obstbaumreihen)				
Charakteristik:	Bearbeiter: Lichtenecker Andrea				
Ifd. Nummer:	1676	Fläche: in m ²	0	Länge in m:	0
Bestandestyp:	0207 Markanter Einzelbaum				
Charakteristik:	Bearbeiter: Lichtenecker Andrea				

Ifd. Nummer:	1677	Fläche: in m ²	0	Länge in m:	0
Bestandestyp:	0207 Markanter Einzelbaum				
Charakteristik:					
		Bearbeiter:	Lichtenecker Andrea		
Ifd. Nummer:	1678	Fläche: in m ²	0	Länge in m:	0
Bestandestyp:	0207 Markanter Einzelbaum				
Charakteristik:					
		Bearbeiter:	Lichtenecker Andrea		
Ifd. Nummer:	1679	Fläche: in m ²	0	Länge in m:	0
Bestandestyp:	0207 Markanter Einzelbaum				
Charakteristik:					
		Bearbeiter:	Lichtenecker Andrea		
Ifd. Nummer:	1680	Fläche: in m ²	0	Länge in m:	0
Bestandestyp:	0204 Streuobstbestand (Streuobstwiese/-weide, Obstbaumreihen)				
Charakteristik:					
		Bearbeiter:	Lichtenecker Andrea		
Ifd. Nummer:	1681	Fläche: in m ²	0	Länge in m:	0
Bestandestyp:	0204 Streuobstbestand (Streuobstwiese/-weide, Obstbaumreihen)				
Charakteristik:					
		Bearbeiter:	Lichtenecker Andrea		
Ifd. Nummer:	1682	Fläche: in m ²	0	Länge in m:	0
Bestandestyp:	0204 Streuobstbestand (Streuobstwiese/-weide, Obstbaumreihen)				
Charakteristik:					
		Bearbeiter:	Lichtenecker Andrea		
Ifd. Nummer:	1683	Fläche: in m ²	0	Länge in m:	0
Bestandestyp:	0204 Streuobstbestand (Streuobstwiese/-weide, Obstbaumreihen)				
Charakteristik:					
		Bearbeiter:	Lichtenecker Andrea		
Ifd. Nummer:	1684	Fläche: in m ²	0	Länge in m:	0
Bestandestyp:	0204 Streuobstbestand (Streuobstwiese/-weide, Obstbaumreihen)				
Charakteristik:					
		Bearbeiter:	Lichtenecker Andrea		
Ifd. Nummer:	1685	Fläche: in m ²	0	Länge in m:	0
Bestandestyp:	0204 Streuobstbestand (Streuobstwiese/-weide, Obstbaumreihen)				
Charakteristik:					
		Bearbeiter:	Lichtenecker Andrea		
Ifd. Nummer:	1686	Fläche: in m ²	0	Länge in m:	0
Bestandestyp:	0207 Markanter Einzelbaum				
Charakteristik:					
		Bearbeiter:	Lichtenecker Andrea		
Ifd. Nummer:	1687	Fläche: in m ²	0	Länge in m:	0
Bestandestyp:	0207 Markanter Einzelbaum				
Charakteristik:					
		Bearbeiter:	Lichtenecker Andrea		
Ifd. Nummer:	1688	Fläche: in m ²	0	Länge in m:	0
Bestandestyp:	0207 Markanter Einzelbaum				
Charakteristik:					
		Bearbeiter:	Lichtenecker Andrea		

lfd. Nummer:	1689	Fläche: in m ²	0	Länge in m:	0
Bestandestyp:	0204 Streuobstbestand (Streuobstwiese/-weide, Obstbaumreihen)				
Charakteristik:					
	Bearbeiter: Lichtenecker Andrea				
lfd. Nummer:	1690	Fläche: in m ²	0	Länge in m:	0
Bestandestyp:	0207 Markanter Einzelbaum				
Charakteristik:					
	Bearbeiter: Lichtenecker Andrea				
lfd. Nummer:	1691	Fläche: in m ²	0	Länge in m:	0
Bestandestyp:	0207 Markanter Einzelbaum				
Charakteristik:					
	Bearbeiter: Lichtenecker Andrea				
lfd. Nummer:	1692	Fläche: in m ²	0	Länge in m:	0
Bestandestyp:	0207 Markanter Einzelbaum				
Charakteristik:					
	Bearbeiter: Lichtenecker Andrea				
lfd. Nummer:	1693	Fläche: in m ²	0	Länge in m:	0
Bestandestyp:	0204 Streuobstbestand (Streuobstwiese/-weide, Obstbaumreihen)				
Charakteristik:					
	Bearbeiter: Lichtenecker Andrea				
lfd. Nummer:	1694	Fläche: in m ²	0	Länge in m:	0
Bestandestyp:	0204 Streuobstbestand (Streuobstwiese/-weide, Obstbaumreihen)				
Charakteristik:					
	Bearbeiter: Lichtenecker Andrea				
lfd. Nummer:	1695	Fläche: in m ²	0	Länge in m:	0
Bestandestyp:	0204 Streuobstbestand (Streuobstwiese/-weide, Obstbaumreihen)				
Charakteristik:					
	Bearbeiter: Lichtenecker Andrea				
lfd. Nummer:	1696	Fläche: in m ²	0	Länge in m:	0
Bestandestyp:	0204 Streuobstbestand (Streuobstwiese/-weide, Obstbaumreihen)				
Charakteristik:					
	Bearbeiter: Lichtenecker Andrea				
lfd. Nummer:	1697	Fläche: in m ²	0	Länge in m:	0
Bestandestyp:	0204 Streuobstbestand (Streuobstwiese/-weide, Obstbaumreihen)				
Charakteristik:					
	Bearbeiter: Lichtenecker Andrea				
lfd. Nummer:	1698	Fläche: in m ²	0	Länge in m:	0
Bestandestyp:	0207 Markanter Einzelbaum				
Charakteristik:					
	Bearbeiter: Lichtenecker Andrea				
lfd. Nummer:	1699	Fläche: in m ²	0	Länge in m:	0
Bestandestyp:	0204 Streuobstbestand (Streuobstwiese/-weide, Obstbaumreihen)				
Charakteristik:					
	Bearbeiter: Lichtenecker Andrea				
lfd. Nummer:	1700	Fläche: in m ²	0	Länge in m:	0
Bestandestyp:	0204 Streuobstbestand (Streuobstwiese/-weide, Obstbaumreihen)				
Charakteristik:					
	Bearbeiter: Lichtenecker Andrea				

lfd. Nummer:	1701	Fläche: in m ²	0	Länge in m:	0
Bestandestyp:	0204 Streuobstbestand (Streuobstwiese/-weide, Obstbaumreihen)				
Charakteristik:					
	Bearbeiter: Lichtenecker Andrea				
lfd. Nummer:	1702	Fläche: in m ²	0	Länge in m:	0
Bestandestyp:	0207 Markanter Einzelbaum				
Charakteristik:					
	Bearbeiter: Lichtenecker Andrea				
lfd. Nummer:	1703	Fläche: in m ²	0	Länge in m:	0
Bestandestyp:	0207 Markanter Einzelbaum				
Charakteristik:					
	Bearbeiter: Lichtenecker Andrea				
lfd. Nummer:	1704	Fläche: in m ²	0	Länge in m:	0
Bestandestyp:	0207 Markanter Einzelbaum				
Charakteristik:					
	Bearbeiter: Lichtenecker Andrea				
lfd. Nummer:	1705	Fläche: in m ²	0	Länge in m:	0
Bestandestyp:	0204 Streuobstbestand (Streuobstwiese/-weide, Obstbaumreihen)				
Charakteristik:					
	Bearbeiter: Lichtenecker Andrea				
lfd. Nummer:	1706	Fläche: in m ²	0	Länge in m:	0
Bestandestyp:	0204 Streuobstbestand (Streuobstwiese/-weide, Obstbaumreihen)				
Charakteristik:					
	Bearbeiter: Lichtenecker Andrea				
lfd. Nummer:	1707	Fläche: in m ²	0	Länge in m:	0
Bestandestyp:	0207 Markanter Einzelbaum				
Charakteristik:					
	Bearbeiter: Lichtenecker Andrea				
lfd. Nummer:	1708	Fläche: in m ²	0	Länge in m:	0
Bestandestyp:	0207 Markanter Einzelbaum				
Charakteristik:					
	Bearbeiter: Lichtenecker Andrea				
lfd. Nummer:	1709	Fläche: in m ²	0	Länge in m:	0
Bestandestyp:	0204 Streuobstbestand (Streuobstwiese/-weide, Obstbaumreihen)				
Charakteristik:					
	Bearbeiter: Lichtenecker Andrea				
lfd. Nummer:	1710	Fläche: in m ²	0	Länge in m:	0
Bestandestyp:	0204 Streuobstbestand (Streuobstwiese/-weide, Obstbaumreihen)				
Charakteristik:					
	Bearbeiter: Lichtenecker Andrea				
lfd. Nummer:	1711	Fläche: in m ²	0	Länge in m:	0
Bestandestyp:	0204 Streuobstbestand (Streuobstwiese/-weide, Obstbaumreihen)				
Charakteristik:					
	Bearbeiter: Lichtenecker Andrea				
lfd. Nummer:	1712	Fläche: in m ²	0	Länge in m:	0
Bestandestyp:	0204 Streuobstbestand (Streuobstwiese/-weide, Obstbaumreihen)				
Charakteristik:					
	Bearbeiter: Lichtenecker Andrea				

Ifd. Nummer:	1713	Fläche: in m ²	0	Länge in m:	0
Bestandestyp:	0204 Streuobstbestand (Streuobstwiese/-weide, Obstbaumreihen)				
Charakteristik:	Bearbeiter: Lichtenecker Andrea				
Ifd. Nummer:	1714	Fläche: in m ²	0	Länge in m:	0
Bestandestyp:	0204 Streuobstbestand (Streuobstwiese/-weide, Obstbaumreihen)				
Charakteristik:	Bearbeiter: Lichtenecker Andrea				
Ifd. Nummer:	1715	Fläche: in m ²	0	Länge in m:	0
Bestandestyp:	0207 Markanter Einzelbaum				
Charakteristik:	Bearbeiter: Lichtenecker Andrea				
Ifd. Nummer:	1716	Fläche: in m ²	0	Länge in m:	0
Bestandestyp:	0204 Streuobstbestand (Streuobstwiese/-weide, Obstbaumreihen)				
Charakteristik:	Bearbeiter: Lichtenecker Andrea				
Ifd. Nummer:	1717	Fläche: in m ²	0	Länge in m:	0
Bestandestyp:	0204 Streuobstbestand (Streuobstwiese/-weide, Obstbaumreihen)				
Charakteristik:	Bearbeiter: Lichtenecker Andrea				
Ifd. Nummer:	1718	Fläche: in m ²	0	Länge in m:	0
Bestandestyp:	0204 Streuobstbestand (Streuobstwiese/-weide, Obstbaumreihen)				
Charakteristik:	Bearbeiter: Lichtenecker Andrea				
Ifd. Nummer:	1719	Fläche: in m ²	0	Länge in m:	0
Bestandestyp:	0204 Streuobstbestand (Streuobstwiese/-weide, Obstbaumreihen)				
Charakteristik:	Bearbeiter: Lichtenecker Andrea				
Ifd. Nummer:	1720	Fläche: in m ²	0	Länge in m:	0
Bestandestyp:	0204 Streuobstbestand (Streuobstwiese/-weide, Obstbaumreihen)				
Charakteristik:	Bearbeiter: Lichtenecker Andrea				
Ifd. Nummer:	1721	Fläche: in m ²	0	Länge in m:	0
Bestandestyp:	0204 Streuobstbestand (Streuobstwiese/-weide, Obstbaumreihen)				
Charakteristik:	Bearbeiter: Lichtenecker Andrea				
Ifd. Nummer:	1722	Fläche: in m ²	0	Länge in m:	0
Bestandestyp:	0204 Streuobstbestand (Streuobstwiese/-weide, Obstbaumreihen)				
Charakteristik:	Bearbeiter: Lichtenecker Andrea				
Ifd. Nummer:	1723	Fläche: in m ²	0	Länge in m:	0
Bestandestyp:	0204 Streuobstbestand (Streuobstwiese/-weide, Obstbaumreihen)				
Charakteristik:	Bearbeiter: Lichtenecker Andrea				
Ifd. Nummer:	1724	Fläche: in m ²	0	Länge in m:	0
Bestandestyp:	0204 Streuobstbestand (Streuobstwiese/-weide, Obstbaumreihen)				
Charakteristik:	Bearbeiter: Lichtenecker Andrea				

lfd. Nummer:	1725	Fläche: in m ²	0	Länge in m:	0
Bestandestyp:	0207 Markanter Einzelbaum				
Charakteristik:					
	Bearbeiter: Lichtenecker Andrea				
lfd. Nummer:	1726	Fläche: in m ²	0	Länge in m:	0
Bestandestyp:	0207 Markanter Einzelbaum				
Charakteristik:					
	Bearbeiter: Lichtenecker Andrea				
lfd. Nummer:	1727	Fläche: in m ²	0	Länge in m:	0
Bestandestyp:	0207 Markanter Einzelbaum				
Charakteristik:					
	Bearbeiter: Lichtenecker Andrea				
lfd. Nummer:	1728	Fläche: in m ²	0	Länge in m:	0
Bestandestyp:	0204 Streuobstbestand (Streuobstwiese/-weide, Obstbaumreihen)				
Charakteristik:					
	Bearbeiter: Lichtenecker Andrea				
lfd. Nummer:	1729	Fläche: in m ²	0	Länge in m:	0
Bestandestyp:	0204 Streuobstbestand (Streuobstwiese/-weide, Obstbaumreihen)				
Charakteristik:					
	Bearbeiter: Lichtenecker Andrea				
lfd. Nummer:	1730	Fläche: in m ²	0	Länge in m:	0
Bestandestyp:	0204 Streuobstbestand (Streuobstwiese/-weide, Obstbaumreihen)				
Charakteristik:					
	Bearbeiter: Lichtenecker Andrea				
lfd. Nummer:	1731	Fläche: in m ²	0	Länge in m:	0
Bestandestyp:	0204 Streuobstbestand (Streuobstwiese/-weide, Obstbaumreihen)				
Charakteristik:					
	Bearbeiter: Lichtenecker Andrea				
lfd. Nummer:	1732	Fläche: in m ²	0	Länge in m:	0
Bestandestyp:	0204 Streuobstbestand (Streuobstwiese/-weide, Obstbaumreihen)				
Charakteristik:					
	Bearbeiter: Lichtenecker Andrea				
lfd. Nummer:	1733	Fläche: in m ²	0	Länge in m:	0
Bestandestyp:	0204 Streuobstbestand (Streuobstwiese/-weide, Obstbaumreihen)				
Charakteristik:					
	Bearbeiter: Lichtenecker Andrea				
lfd. Nummer:	1734	Fläche: in m ²	0	Länge in m:	0
Bestandestyp:	0207 Markanter Einzelbaum				
Charakteristik:					
	Bearbeiter: Lichtenecker Andrea				
lfd. Nummer:	1735	Fläche: in m ²	0	Länge in m:	0
Bestandestyp:	0204 Streuobstbestand (Streuobstwiese/-weide, Obstbaumreihen)				
Charakteristik:					
	Bearbeiter: Lichtenecker Andrea				
lfd. Nummer:	1736	Fläche: in m ²	0	Länge in m:	0
Bestandestyp:	0204 Streuobstbestand (Streuobstwiese/-weide, Obstbaumreihen)				
Charakteristik:					
	Bearbeiter: Lichtenecker Andrea				

Ifd. Nummer:	1737	Fläche: in m ²	0	Länge in m:	0
Bestandestyp:	0207 Markanter Einzelbaum				
Charakteristik:	Bearbeiter: Lichtenecker Andrea				
Ifd. Nummer:	1738	Fläche: in m ²	0	Länge in m:	0
Bestandestyp:	0204 Streuobstbestand (Streuobstwiese/-weide, Obstbaumreihen)				
Charakteristik:	Bearbeiter: Lichtenecker Andrea				
Ifd. Nummer:	1739	Fläche: in m ²	0	Länge in m:	0
Bestandestyp:	0204 Streuobstbestand (Streuobstwiese/-weide, Obstbaumreihen)				
Charakteristik:	Bearbeiter: Lichtenecker Andrea				
Ifd. Nummer:	1740	Fläche: in m ²	0	Länge in m:	0
Bestandestyp:	0204 Streuobstbestand (Streuobstwiese/-weide, Obstbaumreihen)				
Charakteristik:	Bearbeiter: Lichtenecker Andrea				
Ifd. Nummer:	1741	Fläche: in m ²	0	Länge in m:	0
Bestandestyp:	0204 Streuobstbestand (Streuobstwiese/-weide, Obstbaumreihen)				
Charakteristik:	Bearbeiter: Lichtenecker Andrea				
Ifd. Nummer:	1742	Fläche: in m ²	0	Länge in m:	0
Bestandestyp:	0204 Streuobstbestand (Streuobstwiese/-weide, Obstbaumreihen)				
Charakteristik:	Bearbeiter: Lichtenecker Andrea				
Ifd. Nummer:	1743	Fläche: in m ²	0	Länge in m:	0
Bestandestyp:	0204 Streuobstbestand (Streuobstwiese/-weide, Obstbaumreihen)				
Charakteristik:	Bearbeiter: Lichtenecker Andrea				
Ifd. Nummer:	1744	Fläche: in m ²	0	Länge in m:	0
Bestandestyp:	0204 Streuobstbestand (Streuobstwiese/-weide, Obstbaumreihen)				
Charakteristik:	Bearbeiter: Lichtenecker Andrea				
Ifd. Nummer:	1745	Fläche: in m ²	0	Länge in m:	0
Bestandestyp:	0204 Streuobstbestand (Streuobstwiese/-weide, Obstbaumreihen)				
Charakteristik:	Bearbeiter: Lichtenecker Andrea				
Ifd. Nummer:	1746	Fläche: in m ²	0	Länge in m:	0
Bestandestyp:	0204 Streuobstbestand (Streuobstwiese/-weide, Obstbaumreihen)				
Charakteristik:	Bearbeiter: Lichtenecker Andrea				
Ifd. Nummer:	1747	Fläche: in m ²	0	Länge in m:	0
Bestandestyp:	0204 Streuobstbestand (Streuobstwiese/-weide, Obstbaumreihen)				
Charakteristik:	Bearbeiter: Lichtenecker Andrea				
Ifd. Nummer:	1748	Fläche: in m ²	0	Länge in m:	0
Bestandestyp:	0204 Streuobstbestand (Streuobstwiese/-weide, Obstbaumreihen)				
Charakteristik:	Bearbeiter: Lichtenecker Andrea				

lfd. Nummer:	1749	Fläche: in m ²	0	Länge in m:	0
Bestandestyp:	0204 Streuobstbestand (Streuobstwiese/-weide, Obstbaumreihen)				
Charakteristik:	Bearbeiter: Lichtenecker Andrea				
lfd. Nummer:	1750	Fläche: in m ²	0	Länge in m:	0
Bestandestyp:	0204 Streuobstbestand (Streuobstwiese/-weide, Obstbaumreihen)				
Charakteristik:	Bearbeiter: Lichtenecker Andrea				
lfd. Nummer:	1751	Fläche: in m ²	0	Länge in m:	0
Bestandestyp:	0207 Markanter Einzelbaum				
Charakteristik:	Bearbeiter: Lichtenecker Andrea				
lfd. Nummer:	1752	Fläche: in m ²	0	Länge in m:	0
Bestandestyp:	0204 Streuobstbestand (Streuobstwiese/-weide, Obstbaumreihen)				
Charakteristik:	Bearbeiter: Lichtenecker Andrea				
lfd. Nummer:	1753	Fläche: in m ²	0	Länge in m:	0
Bestandestyp:	0204 Streuobstbestand (Streuobstwiese/-weide, Obstbaumreihen)				
Charakteristik:	Bearbeiter: Lichtenecker Andrea				
lfd. Nummer:	1754	Fläche: in m ²	0	Länge in m:	0
Bestandestyp:	0204 Streuobstbestand (Streuobstwiese/-weide, Obstbaumreihen)				
Charakteristik:	Bearbeiter: Lichtenecker Andrea				
lfd. Nummer:	1755	Fläche: in m ²	0	Länge in m:	0
Bestandestyp:	0204 Streuobstbestand (Streuobstwiese/-weide, Obstbaumreihen)				
Charakteristik:	Bearbeiter: Lichtenecker Andrea				
lfd. Nummer:	1756	Fläche: in m ²	0	Länge in m:	0
Bestandestyp:	0204 Streuobstbestand (Streuobstwiese/-weide, Obstbaumreihen)				
Charakteristik:	Bearbeiter: Lichtenecker Andrea				
lfd. Nummer:	1757	Fläche: in m ²	0	Länge in m:	0
Bestandestyp:	0204 Streuobstbestand (Streuobstwiese/-weide, Obstbaumreihen)				
Charakteristik:	Bearbeiter: Lichtenecker Andrea				
lfd. Nummer:	1758	Fläche: in m ²	0	Länge in m:	0
Bestandestyp:	0207 Markanter Einzelbaum				
Charakteristik:	Bearbeiter: Lichtenecker Andrea				
lfd. Nummer:	1759	Fläche: in m ²	0	Länge in m:	0
Bestandestyp:	0204 Streuobstbestand (Streuobstwiese/-weide, Obstbaumreihen)				
Charakteristik:	Bearbeiter: Lichtenecker Andrea				
lfd. Nummer:	1760	Fläche: in m ²	0	Länge in m:	0
Bestandestyp:	0204 Streuobstbestand (Streuobstwiese/-weide, Obstbaumreihen)				
Charakteristik:	Bearbeiter: Lichtenecker Andrea				

Ifd. Nummer:	1761	Fläche: in m ²	0	Länge in m:	0
Bestandestyp:	0204 Streuobstbestand (Streuobstwiese/-weide, Obstbaumreihen)				
Charakteristik:					
	Bearbeiter: Lichtenecker Andrea				
Ifd. Nummer:	1762	Fläche: in m ²	0	Länge in m:	0
Bestandestyp:	0207 Markanter Einzelbaum				
Charakteristik:					
	Bearbeiter: Lichtenecker Andrea				
Ifd. Nummer:	1763	Fläche: in m ²	0	Länge in m:	0
Bestandestyp:	0207 Markanter Einzelbaum				
Charakteristik:					
	Bearbeiter: Lichtenecker Andrea				
Ifd. Nummer:	1764	Fläche: in m ²	0	Länge in m:	0
Bestandestyp:	0204 Streuobstbestand (Streuobstwiese/-weide, Obstbaumreihen)				
Charakteristik:					
	Bearbeiter: Lichtenecker Andrea				
Ifd. Nummer:	1765	Fläche: in m ²	0	Länge in m:	0
Bestandestyp:	0204 Streuobstbestand (Streuobstwiese/-weide, Obstbaumreihen)				
Charakteristik:					
	Bearbeiter: Lichtenecker Andrea				
Ifd. Nummer:	1766	Fläche: in m ²	0	Länge in m:	0
Bestandestyp:	0207 Markanter Einzelbaum				
Charakteristik:					
	Bearbeiter: Lichtenecker Andrea				
Ifd. Nummer:	1767	Fläche: in m ²	0	Länge in m:	0
Bestandestyp:	0204 Streuobstbestand (Streuobstwiese/-weide, Obstbaumreihen)				
Charakteristik:					
	Bearbeiter: Lichtenecker Andrea				