



LAND

OBERÖSTERREICH

Naturraumkartierung Oberösterreich

Landschaftserhebung
Gemeinde Münzkirchen



natur:raum
Naturraumkartierung Oberösterreich

Endbericht



Land Oberösterreich

NATUR

Naturraumkartierung Oberösterreich

Landschaftserhebung
Gemeinde Münzkirchen

Endbericht

Kirchdorf an der Krems, 2009

natur:raum
Naturraumkartierung Oberösterreich

TB
DI Gudula Haug
Naturschutz und Landschaftsplanung

Projektleitung Naturraumkartierung Oberösterreich:

Mag. Günter Dorninger

Projektbetreuung Landschaftserhebungen:

Mag. Günter Dorninger

EDV/GIS-Betreuung

Mag. Günter Dorninger

Auftragnehmer:

Technisches Büro für Landschaftsplanung
DI Gudula Haug

Bearbeiter:

DI Gudula Haug, Mag. Kurt Nadler

im Auftrag des Amtes der Oö. Landesregierung,
Direktion für Landesplanung, wirtschaftliche und ländliche Entwicklung
Abteilung Naturschutz / Naturraumkartierung OÖ

Foto der Titelseite:

Blick von Feicht nach Freundorf

Impressum:

Medieninhaber und Herausgeber:

Amt der Oö. Landesregierung
Direktion für Landesplanung, wirtschaftliche und ländliche Entwicklung
Abteilung Naturschutz / Naturraumkartierung OÖ
Garnisonstraße 1 • 4560 Kirchdorf an der Krens
Tel.: (+43 7582) 685-655 33, Fax: (+43 7582) 685- 653 99, E-Mail: biokart.post@ooe.gv.at
www.land-oberoesterreich.gv.at

Redaktion: Mag. Günter Dorninger

Fotos: alle Fotos K. Nadler/TB Haug

Grafik: Mag. Günter Dorninger, Abteilung Naturschutz / Naturraumkartierung OÖ

Druck: Eigenvervielfältigung

März 2009

DVR: 0069264

© Alle Rechte, insbesondere das Recht der Vervielfältigung,
Verbreitung oder Verwertung bleiben dem Land
Oberösterreich vorbehalten

Inhaltsverzeichnis

1	VORBEMERKUNGEN	3
1.1	Allgemeines	3
1.2	Beschreibung des Bearbeitungsgebietes	3
2	BESCHREIBUNG DER EINZELNEN TEILGEBIETE	5
2.1	Teilgebiet 1: Von intensiver landwirtschaftlicher Nutzung geprägte flache Hügellandschaft	7
3	ZUSAMMENFASSENDER BESCHREIBUNG	9
3.1	Flächenbilanzen	9
3.2	Naturschutzfachliche Bewertung	10
4	VERWENDETE LITERATUR UND QUELLENVERZEICHNIS	15
4.1	Datengrundlagen	15
4.2	Literaturverzeichnis	15
4.3	Sonstige Quellen	15

Abbildungsverzeichnis

Abb. 1:	Übersicht Erhebungsgebiet mit Abgrenzung der Teilgebiete und ÖK50	5
Abb. 2:	Übersicht Erhebungsgebiet mit Abgrenzung der Teilgebiete und Orthofotos	6
Abb. 3:	Illustration zum Verlust an offenen Bachläufen	14

Anhang 1: Fotodokumentation

Anhang 2: Beschreibung der Einzelflächen

Anhang 3: Karten (1:5.000 / Großwaldflächen 1:10.000)

1 Vorbemerkungen

1.1 Allgemeines

Seitens des Landes OÖ., Naturschutzabteilung - Naturraumkartierung Oberösterreich, wird unter dem Titel „Landschaftserhebung Oberösterreich“ gemeindeweise die vorhandene Landschaftsausstattung mit naturräumlich relevanten Strukturelementen und Biotopen erhoben. Der Schwerpunkt liegt hierbei in der Kulturlandschaft. Im Waldbereich wird nur zwischen Laub-, Misch- und Nadelwald unterschieden. Im Gegensatz zur Biotopkartierung, die detaillierte Aussagen über die vegetationskundlichen Verhältnisse, Strukturmerkmale, Gefährdung, Nutzung usw. trifft, gibt die Landschaftserhebung eine grobe und überblicksartige Darstellung der vorhandenen Elemente. Nur bestimmte Erhebungstypen werden über eine kurze Charakteristik beschrieben. Die Ergebnisse der Landschaftserhebung dienen als grundlegende Information für die Erarbeitung des Landschaftsleitbildes Oberösterreichs sowie für gutachterliche und planende Tätigkeiten von Behörden und anderen Planungsträgern. Bei konkreten Planungen sind jedoch aufbauend auf die Landschaftserhebung detailliertere Erhebungen durchzuführen.

Die Landschaftserhebung basiert vor allem auf einer Auswertung aktueller digitaler Farb-Orthofotos sowie auf flächendeckenden Gebietsbefahrungen. Begehungen werden auf ausgewählte Flächen beschränkt und dienen insbesondere der Charakterisierung von Grünland-Lebensräumen.

Mit Werkvertrag vom 19.5.2008 wurde das TB Haug von der Naturschutzabteilung des Landes Oberösterreich mit der Landschaftserhebung im Gemeindegebiet von Münzkirchen beauftragt. Die Bearbeitung vor Ort erfolgte am 8., 9. und 10. Mai 2008.

1.2 Beschreibung des Bearbeitungsgebietes

Die Gemeinde Münzkirchen liegt im Westteil des Sauwaldes im Bezirk Schärding. Die Flächenausdehnung beträgt 21,07 km², wobei sich das Gemeindegebiet von NNW nach SSO auf etwa 9,4 km und von SW nach NO auf 4,2 km erstreckt. Die Seehöhen bewegen sich zwischen je etwa 408 m am Kößlbach im Nordwesten und bei Diertling im Südosten einerseits sowie andererseits etwa 585 m südöstlich des Hauptortes. Münzkirchen selbst liegt auf 486 m. Das Gelände steigt im Großen und Ganzen gegen Osten in Richtung des Hohen Sauwaldes leicht an. Das Gemeindegebiet entwässert nach Norden (Kößlbach), aber auch nach Süden (diverse Zubringer der Pram). Der zur Donau führende Kößlbach bildet die nördliche Gemeindegrenze und ist auch das größte Fließgewässer Münzkirchens. Gemäß der Naturschutzfachlichen Raumgliederung Oberösterreichs liegt Münzkirchen in der Raumeinheit „Sauwald“, einer Plateau- bis Hügellandschaft mit agrarischer Prägung, allerdings mit entsprechend der Seehöhe relativ hohem Dauergrünland- und Waldanteil. Der Sauwald gehört zum südlichen Randbereich des Böhmisches Massivs, eines altertümlichen Gebirgsstockes, der sich großflächig im Mühlviertel fortsetzt. Den Untergrund bilden hier silikatische „Urgesteine“. In Münzkirchen ist dies Perlgneis, der im Süden in Wechsellagerungen mit verschiedenen Graniten auftritt. Das Grundgestein dringt allerdings kaum an die Bodenoberfläche hervor. Es ist weitgehend von mächtigen Verwitterungsschichten, in Teilbereichen Münzkirchens aber auch von Sedimenten, meist aus dem Tertiärmeer, ganz selten auch mit alten Donau- bzw. Innschottern überdeckt. So tritt zu Konglomerat verfestigter Schotter südwestlich von Münzkirchen sogar punktuell zu Tage. Weite Teile des Gemeindegebietes in einem Bogen von nordnordwestlich über westlich bis südöstlich des Hauptortes weisen Deckschichten auf, oft

auch die so genannte Pitzenberg-Formation mit hohem Quarzanteil und sauren, wenig fruchtbaren Böden. Demgemäß stocken hier oft Wälder.

Das Klima kann als subozeanisch bezeichnet werden, geprägt von gleichmäßigen, über das Jahr verteilten Niederschlägen und relativ ausgeglichenen Temperaturen. Jahresmittel der Temperatur liegen bei knapp unter 8°, jene der Niederschläge bei 800-900 mm.

Münzkirchen liegt einigermaßen zentral inmitten seines Gemeindegebietes. Durch Zersiedlungerscheinungen entsteht der Eindruck einer recht weitflächigen, stark mit landwirtschaftlichen Nutzflächen durchgliederten Ortschaft. Der alte Ortskern mit seiner Pfarrkirche ist unmarkant und klein. Herum dehnen sich nach allen Richtungen in sehr infrastrukturintensiver Weise mehr oder weniger vernetzte, peripher auch verinselte Einfamilienhaussiedlungen aus. Auch die aktuellen Baulandwidmungen folgen diesem „Mosaikkonzept“. Gewerbebereiche sind vorwiegend im westsüdwestlichen Randbereich der Ortschaft im Umfeld des Straßenknotenpunkts zwischen Bundesstraße und Eisenbirner Landesstraße gewidmet. Es existieren dort auch bereits Einkaufszentren. Hauptverkehrsachse ist die etwa ost-west-verlaufende Sauwaldstraße B 136, die Verbindung zwischen Engelhartzell und Schärding. Ein Netz von Landesstraßen führt beispielsweise nach Schardenberg und ins Pramtal.

Der überwiegende – periphere – Teil des Gemeindegebietes wird von kleinen Bauerndörfern, eigentlich Weilern, sowie von einigen Einzelgehöften gebildet, ergänzt um einige verstreute ehemalige Kleinhäusleranwesen. Die Zersiedlungsrate, der Anteil an nichtlandwirtschaftlicher Verbauung ist hier gering. Dennoch sind punktuell einzelne Neusiedlungssplitter vorhanden. Die landwirtschaftlichen Nutzungen erfolgen durchwegs intensiv mit eher großteiligen, kommassierten Bewirtschaftungseinheiten, basierend auf flächendeckenden Meliorationen des 20. Jahrhunderts. Entsprechend dem Haupterwerbszweig, der Rinder- bzw. Milchwirtschaft, überwiegt der Grünlandanteil leicht. Die Grünlandnutzung erfolgt vier- bis fünfschnittig mit stark dominierender Silagenutzung. Der erste Schnitt liegt bei passendem Wetter an der Wende von der ersten zur zweiten Maidekade. Auf den ebenfalls in großem Ausmaß vorhandenen Ackerflächen findet neben Getreide- und Silomaisbau auch reichlich Feldfutterkultur statt. Im Norden des Gemeindegebietes ist im Ackerbereich ein hoher Wintergetreideanteil festzustellen, während im Süden die Fruchtfolge von Sommerkulturen dominiert wird. Der Anteil an Biobetrieben ist gering und für oberösterreichische Verhältnisse unterdurchschnittlich.

Wald liegt in Form einzelner großer Waldkomplexe innerhalb der landwirtschaftlich geprägten Landschaft vor, weiters als kleinere Inseln. Einen zweiten Schwerpunkt bilden bewaldete Talsysteme. Diesen genannten, meist traditionellen Waldstandorten, denen fast durchwegs ein sehr hoher, anthropogener Fichtenanteil gemein ist, stehen erst in jüngerer Zeit aufgewachsene auartige Laubholz-Grabenwälder gegenüber, welche in sehr unterschiedlichen Breiten die Läufe etlicher Bäche begleiten.

2 Beschreibung der einzelnen Teilgebiete

Münzkirchen liegt in der Raumeinheit „Sauwald“ der Naturschutzfachlichen Raumgliederung Oberösterreichs. Eine innere Differenzierung nach unterschiedlichen Landschaftstypen ist nicht gegeben, Landformen und Nutzungsgepräge sind sehr homogen.

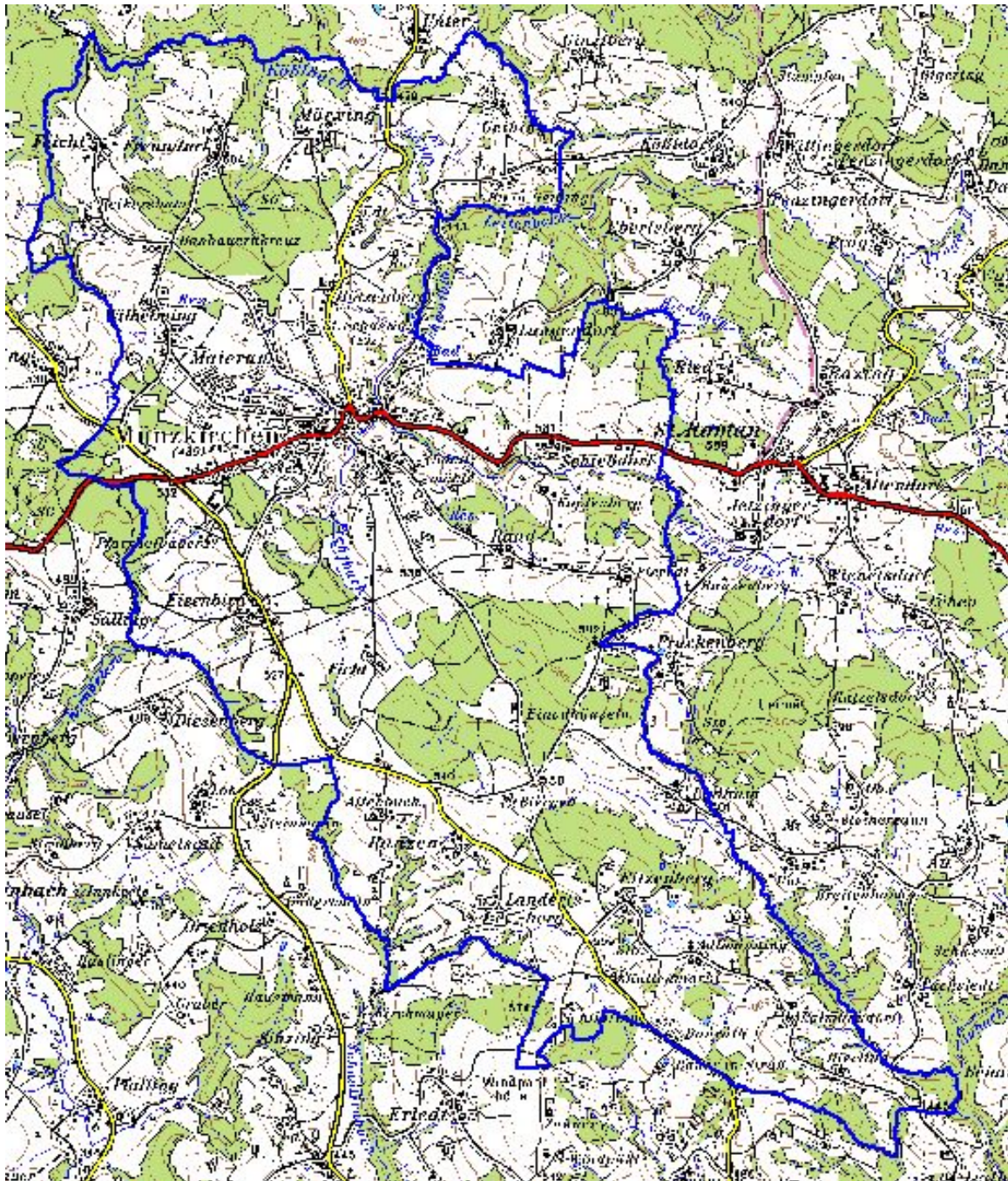


Abb. 1: Übersicht Erhebungsgebiet mit Abgrenzung der Teilgebiete und ÖK50

Teilgebiet 1: Von intensiver landwirtschaftlicher Nutzung geprägte flache Hügellandschaft

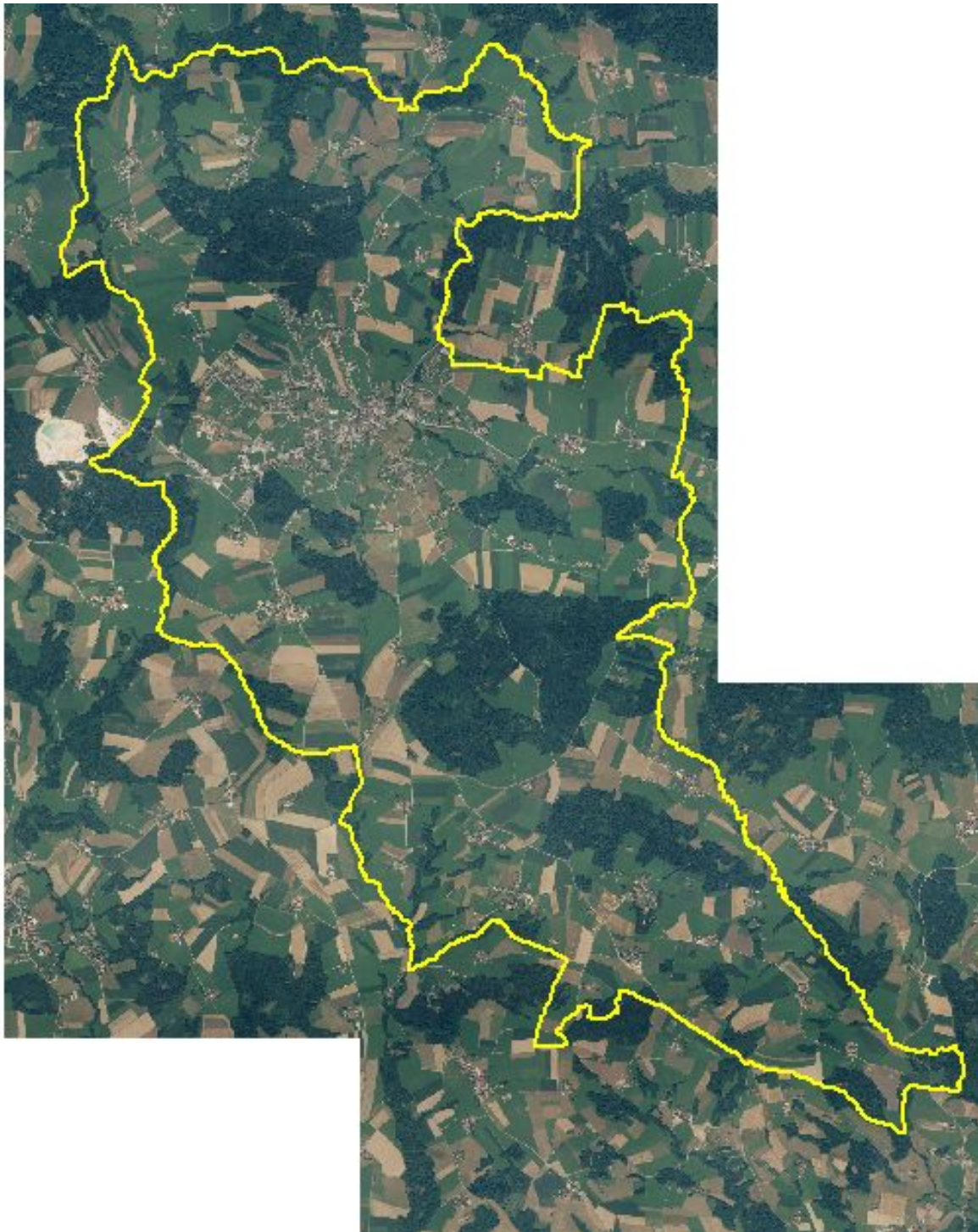


Abb. 2: Übersicht Erhebungsgebiet mit Abgrenzung der Teilgebiete und Orthofotos

Teilgebiet 1: Von intensiver landwirtschaftlicher Nutzung geprägte flache Hügellandschaft

2.1 Teilgebiet 1: Von intensiver landwirtschaftlicher Nutzung geprägte flache Hügellandschaft

Struktur-/Nutzungsmerkmal	Charakterisierung
Wald	<ul style="list-style-type: none"> • Flächenanteil mittelhoch, geschätzt bei 30 % • Besitzstruktur meist streifenförmig geteilt, seltener arrondiert • Parzellengröße und damit Nutzungseinheiten sehr unterschiedlich • Bäuerlicher Waldbesitz • Größere Waldungen in flach hügeligen Bereichen sowie in eingeschnitten Talsystemen, von hier ausstrahlende Grabengehölze in die Kulturlandschaft einreichend • Einige frei liegende kleine Waldinseln • Geringe Randliniendichte • Hochwald im Baumholzstadium dominant, wenig (kleine) Schlagflächen, Jungwuchsflächen und Lichtungen vorhanden • Großteils Fichtenforst • Häufigste Mischbaumarten sind Schwarzerle, Stieleiche, Esche, Zitterpappel und Hängebirke • Laubwälder betreffen in erster Linie bachnahe Grabenwälder bzw. unmittelbare Ufergehölze - hier dominieren Schwarzerle und Traubenkirsche, oder Feldgehölze (viel Eiche und Espe) • Laubholz-Waldmäntel nur teilweise vorhanden und dabei schwach entwickelt • Jüngere Kulturland-Neuaufforstungen existieren nur wenige
Landwirtschaftliche Nutzung / Nutzungsintensität	<ul style="list-style-type: none"> • Praktisch flächendeckend Intensivgrünlandnutzung oder Ackerwirtschaft • Grünland dominiert leicht vor Äckern • Ackerbau vorherrschend für Viehfütterungszwecke: Getreide, Silomais und Feldfutter • Im Gegensatz zu tiefer liegenden Nachbargemeinden nur äußerst vereinzelt Rapsanbau • Verbreitete Rinderhaltung und Milchwirtschaft
Moore	<ul style="list-style-type: none"> • Nicht vorhanden
Strukturelemente	<ul style="list-style-type: none"> • Sehr geringe Strukturausstattung (vor allem kommassierungsbedingt) • Landschaftselemente sind Feldwege, seltene Böschungsraine bzw. teils gemähte Wegböschungen, Bachaugehölze und seltene Böschung-Feldgehölze bzw. Baumhecken, ebenfalls selten Flurbaumgruppen, Einzelbäume und Streuobstzeilen • Haus umgebende Streuobstbestände sind verbreitet, aber nur mehr relativ kleinflächig vorhanden
Gewässer	<ul style="list-style-type: none"> • Fließgewässer-Oberläufe im Kulturland weithin verrohrt, nur selten noch - begradigte - Wiesengräben bzw. Wiesenbäche vorhanden, • dadurch und durch Bodenversiegelungen gravierende ökologische Belastungen der Gewässerökosysteme wie

Struktur-/Nutzungsmerkmal	Charakterisierung
	<p>unregelmäßiges Abflussregime, Gewässerverunreinigungen und Düngereinträge etc.</p> <ul style="list-style-type: none"> • Eingetakte Bäche mit Laub-Ufer- bzw. Grabengehölzen sind morphologisch eher in Renaturierung begriffen • Größere Bäche mit privaten Stein-Ufersicherungen • Bachsohlen meist steinig-sandig, Ufer meist erdig-steinig bzw. bewachsen (Vegetation mehr oder weniger eutroph) • Regulierungsabschnitte nur im Ortsgebiet von Münzkirchen • Bäche mäßig eutrophiert • Etliche Teiche: meist Fischteiche; einige alte, naturnahe Löschteiche und betonierte Löschteiche
Rohstoffabbau / Deponien	<ul style="list-style-type: none"> • Abbauflächen nicht mehr in Betrieb (verwaldete Lehmgrube und kleine frühere Steinbrüche bzw. Sand-/Schottergruben) • Etliche private vorübergehende Aufschüttungsflächen mit nachfolgender Planierung und Rekultivierung (v.a. Gräben)
Siedlungsstruktur	<ul style="list-style-type: none"> • Starke, aber homogene Zersiedlung mit Einfamilienhaussiedlungen im Umgebungsbereich der Hauptortschaft (gleichmäßiges Mosaik von Kleinsiedlungen und landwirtschaftlichen Flächen) • Anwachsene Gewerbebereiche • Im bäuerlichen Siedlungsgebiet Weiler, wenige Einzelhöfe, einzelne Kleinhäusleranwesen und wenige kleine Siedlungssplitter aus Einfamilienhäusern • Bäuerliche Ansiedlungen regionstypisch im freien Kulturland eher auf leichten Anhöhen befindlich; ehemalige Mühlen in Tälern fast fehlend
Relief	<ul style="list-style-type: none"> • Sanft bewegte Hügellandschaft mit flachen Talsenken, die sich an einigen Gemeinderändern stärker einschneiden
Auffällige Entwicklungsprozesse / Landschaftseingriffe	<ul style="list-style-type: none"> • Anthropogene Verfichtung der Wälder • Aufwachsen und Ausweitung von Bach begleitenden Laubwäldern • Flächendeckende Kommassierung der Fluren und Meliorationen mit nachfolgender landwirtschaftlicher Intensivnutzung, Verlust der meisten Biotopflächen • Relativ verbreitete Anschüttungen und Planierungen • Zersiedlung im Bereich des Hauptortes

3 Zusammenfassende Beschreibung

3.1 Flächenbilanzen

Nr.	Bestandstyp	Anzahl Aufnahmeflächen	Summe in m ²	Prozent der Gemeindefläche	Summe in Laufmetern
0102	Nadelwald/Nadelholzforst	66	3665033	17,39	0
0103	Laub-Nadel-Mischwald/Laub-Nadelholz- Mischforst	100	1506111	7,15	0
0104	Laubwald/Laubholzforst	76	459855	2,18	0
0201	Kleinstwaldfläche ("Feldgehölz"), Gebüsch oder Baumgruppe unter 1000m ²	31	15067	0,07	0
0202	Uferbegleitgehölz	38	38208	0,18	7624
0203	Heckenzug	25	4850	0,02	1813
0204	Streuobstbestand (Streuobstwiese/- weide, Obstbaumreihen)	203	227008	1,08	1935
0206	Baumreihe, Allee	8	1933	0,01	535
0207	Markanter Einzelbaum	14	1195	0,01	128
030301	Sukzessionsfläche des feuchten und nassen Extensivgrünlandes mit oder ohne jüngerem Gehölzaufwuchs	1	1724	0,01	0
030302	Sukzessionsfläche des trockenen Extensivgrünlandes mit oder ohne jüngerem Gehölzaufwuchs	3	1182	0,01	185
0304	Sukzessionsfläche in ehemaligen Intensivgebieten	25	33394	0,16	715
0306	Neubewaldung/Aufforstung	8	6966	0,03	0
0307	Feuchtes und nasses Extensivgrünland	3	1768	0,01	0
030802	Mesophile, "bunte" Fettwiese und die meisten Magerrasen, -weiden	37	28734	0,14	1885
0401	Stehendes Gewässer	63	14491	0,07	8
0402	Fließendes Gewässer	141	72043	0,34	47228
0603	Deponien	8	9291	0,04	0
99	Erhebungsfläche unbestimmten Typs (Baumschulflächen)	3	43443	0,21	0
	Summe Erhebungsflächen	853	6132296	29,10	

Laufmeterangaben betreffen klassische linienförmige Lebensräume wie Hecken, Baumzeilen, Fließgewässer, Ufergehölze und Raine. Letztere sind – sofern sie überwiegend ungemäht angetroffen wurden – als Sukzessionsflächen, bei regelmäßiger Mahd bzw. wiesenartiger Nutzung als mesophiles Grünland kartiert worden.

Bei der Interpretation der Daten ist zu berücksichtigen, dass die Summe der erhobenen Flächen gegen tatsächliche Verhältnisse etwas überhöht ist, zumal erstens alle linienförmigen Erhebungstypen in ihren Breiten stets auf ganze Meter gerundet werden – relevant vor allem bei kleinsten Gewässerläufen, und weil zweitens kleinere lineare Gewässerläufe in Wäldern nicht von der Waldfläche abgezogen werden.

19 Erhebungstypen wurden in Münzkirchen aufgenommen. 853 Aufnahmeflächen von Waldeinheiten, Gewässern und naturschutzrelevanten Biotopflächen ergeben in Summe 6,13 km², was 29,10 Prozent der Gemeindefläche entspricht.

Der Bewaldungsgrad liegt nach Auswertung der Landschaftserhebung bei 26,72 %, wobei Kleinstwaldflächen < 1000 m² nicht in die Berechnung mit einbezogen sind. Zwei Drittel der Waldfläche sind mehr oder weniger reiner, überwiegend naturferner Nadelwald. Zur Waldverteilung siehe Abb. 3.

Von Naturschutzrelevanz ist vor allem die Summe der nicht von Gehölzen bestimmten Kulturlandbiotope, die in erster Linie Hort der Biodiversität sind: Mit 0,35 % Summe weisen sie einen sehr niedrigen und für die Böhmisches Masse schlechten Wert auf. Zum Vergleich erreichen das ebenfalls oft von intensiver Landwirtschaft bestimmte, aber deutlich walddreichere Bad Zell im Unteren Mühlviertel 2,60 %, das ebenso etwas stärker als Münzkirchen bewaldete und ziemlich extensiv bewirtschaftete Oberneukirchen im hoch gelegenen Mittleren Mühlviertel 5,39 % sowie das walddarme und intensiv bewirtschaftete St. Ulrich im Oberen Mühlviertel ca. 2 %.

Landschaftsökologisch und auch für den Naturschutz bedeutende Flurgehölzbiotope (incl. manche Gehölze in Ortsbereichen) machen zusammen 1,37 % aus. Der Anteil der Streuobstflächen, 1,08 %, stellt einen für den Großraum etwas unterdurchschnittlichen Wert dar. Fast dreimal so hoch kann dieser im Vergleich lokal im Alpenvorland liegen, z.B. in Pichl bei Wels.

Gewässerflächen erreichen 0,41 % der Gemeindefläche.

Mit 0,03 % schlagen Aufforstungen vormaliger Kulturflächen zu Buche; ein geringer Wert.

Nach dem Kataster liegt der Flächenanteil von Gebäuden und Verkehrsflächen in Münzkirchen bei deutlich über 4 %. Der Baulandanteil beträgt 6,37 % und liegt damit fast doppelt so hoch wie im benachbarten Schardenberg.

3.2 Naturschutzfachliche Bewertung

Besonderheiten:

Besonders wertvolle Naturschutzgüter gibt es in Münzkirchen keine mehr. Es besteht dagegen besonderer Handlungsbedarf zur Erhaltung letzter einigermaßen extensiv genutzter Wiesen bzw. Mähböschungen. Der Biodiversitätsverlust ist in Münzkirchen – ähnlich wie in den Nachbarortschaften – weit fortgeschritten

Hervorzuheben ist ein kleiner Extensivwiesenkomplex am südlichen Ortsrand von Münzkirchen mit erhöhter Wertigkeit (Biotopnummern 345, 346, 350, 351), der zwar keine naturkundlichen „Highlights“ beherbergt, aber dennoch einige Rote Liste Arten aus der Pflanzenwelt wie z.B. Heidekraut und Gemeinen Wiesenknopf.

Kulturland:

Die Kulturlandschaft der Region ist infolge landwirtschaftlicher Intensivierungen ökologisch extrem verarmt. Dies betrifft die ökologische Qualität der Nutzflächen selbst – Wiesen und Äcker – wie auch die Entfernung von Landschaftselementen zwischen oder auf den Nutzflächen (Raine, Flurgehölze, Bäche).

Wiesen bildeten mit ihrer traditionellen ein- oder zweimähdigen und weitgehend düngereien Nutzung bis vor wenigen Jahrzehnten den Schwerpunkt der biologischen Vielfalt des Kulturlandes. Das hat sich gravierend geändert. Ehemals verbreitete Lebensgemeinschaften der Feucht- und Magerwiesen sind zu Raritäten geworden oder wie in Münzkirchen praktisch ganz verschwunden. In ihren Artenbeständen verarmte Reste unterliegen zudem hohen Isolationseffekten, was vor allem Tiervorkommen beeinträchtigt. An ihre Stelle sind heute drei- bis viermähdige, hier im westlichen Sauwald sogar vier- bis fünfmähdige Intensiv-Futterflächen getreten, die auch noch großenteils bewirtschaftet werden, sodass bei der Mahd kaum Refugien für Wiesentiere vorhanden bleiben. Arnika, Bürstling, Wollgras, Knabenkräuter oder noch

seltener, aber unscheinbare Wiesenkräuter und -gräser gibt es nicht mehr. Mit ihnen verschwunden ist die Vielfalt anderer Wiesenbewohner, bspw. der Schmetterlinge. Moderne Mähwerke lassen zudem nur mehr wenig oberirdisches Tierleben im intensiv bewirtschafteten Grünland zu. Zu den Opfern gehören die noch vor relativ kurzer Zeit relativ häufigen Wiesen-Heuschrecken, die schon lange nicht mehr häufigen Frösche genauso wie das Rehwild. Traditionelle Wiesenvogel-Lebensgemeinschaften sind durch die allgemein viel zu frühe Mahd, aber auch durch die aufgrund der Aufdüngung veränderte Vegetation verschwunden. Auch die da und dort verbliebenen Feldlerchen können sich nur mehr mit Glück in Äckern fortpflanzen. Erwähnenswert ist der Kiebitz. Er konnte sich wie der Feldhase im Gebiet trotz vielfältiger Gefährdungen behaupten.

Letzte Reste extensiv genutzter Grünlandflächen konzentrieren sich in Münzkirchen mehr oder weniger auf steilere bzw. Böschungsstandorte, wobei der Fortbestand der aufwändigen Pflege keinesfalls zukunfts gesichert erscheint. Neben den früher verbreiteten echten Magerwiesen ist auch – vor allem aus heutiger Sicht – „mesophiles“ Grünland, die so genannten Fettwiesen, Wirtschaftswiesen mit mittlerem Ertrag, (ein-), zwei- bis dreimaliger Jahresnutzung und höchstens mäßiger Düngung, aus Naturschutzsicht von Bedeutung. Solche Wiesen sind nämlich auch unter heutigen Sachzwängen der Landwirtschaft wirtschaftlich nutzbar, beispielsweise als Weideflächen oder zur Gewinnung von Pferdeheu oder auch gesundem Rinder-Raufutter. Gekennzeichnet sind derartige Wiesentypen meist durch hohe Anteile an Sommerlöwenzahn und Margeriten. Sie sind zwar nicht sehr artenreich, seltene Pflanzenarten kommen hier meist nicht vor, aber die Bestände sind blumenreich und daher für Blüten besuchende Insekten bedeutsam. Ein anderer hier einbezogener Wiesentyp ist die Schlangenknoterrichwiese, ein letzter noch etwas naturnaher Rest von nicht ganz meliorierten traditionellen Wiesenstandorten, meist Bachwiesen. Extensiv geführte Dauerweideflächen könnten zu massiven Bereicherungen im Kulturland führen, wenn sie verbreiteter vorhanden wären. Ein gutes Beispiel ist hierfür der Voralpenraum, wo beispielsweise trotz intensiver Milchwirtschaft für Heuschrecken und anderes Wiesengetier wesentlich bessere Lebensbedingungen herrschen. Das „mesophile Grünland“ betrifft manchmal nur Teilflächen innerhalb größerer Intensivwiesen. Wiesenböschungen sind die typischen Standorte von so bekannten, inzwischen gefährdeten Pflanzen wie Silber- oder Jägerdistel und Pechnelke, die es in Münzkirchen wohl kaum mehr gibt. Die Aufrechterhaltung der regelmäßigen Mahd samt Abtransport des Mähgutes ist für ihren Weiterbestand unentbehrlich. Erhaltungsbedarf besteht überdies für Bach- und Waldwiesen, da sie vielerlei ökologische Funktionen aufweisen.

Für den Wildtierschutz interessant wären ins Offenland eingestreute Spätmahdflächen und Brachen. Vor allem an Ackerbrachen als Ausgleichsflächen in der Intensivlandschaft gibt es einen hohen Bedarf, durchaus auch ohne hohe Flächenansprüche, etwa als Brachstreifen an Feldrändern. Günstig wären vor allem alle 1-4 Jahre umgebrochene, sonst kaum gepflegte Flächen, wo sich Ackerwildkräuter und Wiesenpflanzen unter großem Strukturreichtum ausbreiten könnten. Pflanzenteile sollten im Winter als Deckung und Äsung über den Schnee ragen. Eine Alternative für den Wildtierschutz sind auch kleine, nicht beerntet überwinterte Kulturpflanzenbestände (etwa Getreide etc.) wie dies beim Mais von jagdlicher Seite (Wildäcker) manchmal praktiziert wird.

Bestehende Brachflächen liegen vereinzelt und kleinflächig als gänzliche Nutzungsaufgaben (Sukzessionsflächen) im Bereich erschwert bewirtschaftbarer Standorte vor. Meist sind es vormalig auch botanisch wertvolle Flächen, die mehr oder weniger rasch verwalden oder sich zu monotonen, artenarmen Dickichten, oft von Brennnessel beherrscht, entwickeln. Für einen Teil der Tierwelt stellen sie aber wertvolle Refugien dar. Auch die daraus mit der Zeit resultierenden, strukturreichen Pioniergehölzbestände bilden eine wohltuende Abwechslung zu den verbreiteten Fichtenmonokulturen. Diese Art des Brachfallens ist jedenfalls aus Naturschutzsicht wesentlich positiver zu bewerten als jegliche Aufforstungen.

Mit dem Ackerbau verbundene Naturschutzgüter gibt es relativ wenige. Es sind dies neben der nur mehr spärlich vorhandenen Ackerwildkrautflora vor allem bodenbrütende Vogelarten wie Rebhuhn, Wachtel, Feldlerche und der erwähnte Kiebitz, von denen einige in Münzkirchen

vielleicht gar nicht mehr vorhanden sind. Auch der Feldhase profitiert von der im Vergleich zum Intensivgrünland vorhandenen Störungsarmut (sofern nicht wiederholt gespritzt oder gestriegelt wird). Außer durch erwähnte (befristete) Nutzungsstilllegungen kann man auch mit spätem Stoppelsturz im Ackerbau Naturschutz betreiben. Abgeerntete Felder dienen vielen Tierarten als Lebensraum. Sie bieten Deckung und Nahrung. Ähnliches gilt für möglichst spätes Umackern allfälliger Winterbegrünungen.

Die Ausstattung mit Landschaftselementen ist in Münzkirchen sehr gering:

Angesichts der flächigen Kommassierungen sind Raine sehr selten. Ihre Hauptfunktionen sind, quasi als lineare Brachen oder zumindest Extensivwiesen (wenn sie gemäht werden) Zufluchtstätten und Lebensräume für Tiere bereitzustellen und etlichen Pflanzenarten ein Restvorkommen zu ermöglichen. Je magerer, desto höher ist ihre Funktion aus botanischer Sicht. Aus zoologischer Sicht können aber auch noch sehr fette Raine wichtige Funktionen übernehmen, zumindest für nicht allzu anspruchsvolle Tierarten. Optimal wäre einmalige Jahresmahd oder eine nur abschnittsweise oder periodische Mahd – unter Gewährleistung des Abtransportes des Mähgutes, oder zumindest regelmäßiges Zurücksetzen von stärkeren Gehölzaufwüchsen. Eine geringe, niedrig bleibende Verbuschung wirkt hier noch sehr bereichernd. Eine dauerhafte Aufgabe der Pflege wirkt sich aber wie bei flächigen Brachen durch Verbuschung und Verwaldung negativ auf den Naturhaushalt aus.

Auch Flurgehölze sind in Münzkirchen in nur geringem und abnehmendem Ausmaß vorhanden, vor allem was Obstbäume betrifft. Es herrscht hier ein Aufstockungsbedarf durch Neupflanzungen. Optimal wäre in den Offenlandschaften eine lockere Ausstattung mit einzelnen Altbäumen, Obstbaumzeilen oder -gruppen sowie mit einzelnen Dornbüschen. Die wenigen Hecken Münzkirchens bilden zwar brauchbare Wuchsorte für diverse Laubgehölze, sie sind allerdings gänzlich „verwaldet“, also völlig geschlossen und schattig und beherbergen so nur „Allerweltpflanzen“. Es fehlen licht krautige und nieder strauchige Vegetationsbestände, die zahlreichen gefährdeten Pflanzen und Tieren Lebensmöglichkeiten bieten könnten.

Wenn man nicht berücksichtigt, dass sie meist an vormaligen Feuchtwiesenstandorten mit höchster Naturschutzwertigkeit entstanden sind, so sind die zahlreichen Auegehölze entlang der Bäche dennoch aus heutiger Sicht als sehr positiv hervorzuheben. Münzkirchen weist so einerseits eine Bereicherung der Waldausstattung auf, andererseits auch eine Aufwertung der agrarischen Kulturlandschaft.

Dramatisch aus naturschutzfachlicher und landschaftsökologischer Sicht ist der Verlust fast aller Wiesenbäche bzw. Gewässeroberläufe im Bereich der landwirtschaftlichen Nutzflächen durch Verrohrung und Drainage. Auf diese Thematik soll weiter unten noch eingegangen werden.

Zu den Landschaftselementen im weitesten Sinn kann man auch Gehöft umgebende Obstbaumbestände, die so genannten Streuobstwiesen, zählen. Sie sind ein gebietstypisches Naturschutz- und Kulturgut und auch landschaftsästhetisch sehr wirksam. In Münzkirchen sind sie nicht mehr sehr prominent ausgebildet. Grundsätzlich sind sie durch landwirtschaftliche Um- und Zubauten, durch Flachsilos, vereinzelt auch durch Umwidmungen in Wohn-Bauland gefährdet. Förderlich für ihren Naturschutzwert sind extensive Bewirtschaftung (erhält den mesophilen Grünlandcharakter, also auch wertvolle Wiesenpflanzenbestände) und vorhandenes Altholz, welches vor allem Baumhöhlenbewohnern einen Lebensraum schafft. Brutvorkommen des Gartenrotschwanzes und des Grauschnäppers sind hier möglich, aber nur bei größerer Ausdehnung der Biotope.

Wald:

Naturschutzgüter im Wald wie naturnahe Artenzusammensetzung, Struktureichtum und hoher Altholzanteil sind in Münzkirchen in überwiegend geringem Ausmaß vorhanden. Am wertvollsten sind hierbei die erwähnten Bachauwälder. Die Waldstruktur in den vorherrschenden Fichtenforsten ist zwar weithin monoton und von Hochwäldern im Baumholzstadium dominiert, jedoch tragen kleinflächige Altersklassenmosaiken, also die Abwechslung zwischen Schlägen, Jungwuchsflecken, Stangen- und Baumhölzern zur

Bereicherung des Lebensraumes bei. Kleinteilige Parzellierungen können die Grundlage hierfür bilden. Wichtig wäre eine wenigstens lockere Durchmischung von Fichtenforstbeständen mit Laubgehölzen. Vor allem in guten Bringungslagen und bei großteiliger Besitzstruktur besteht die Gefahr des Einsatzes von Erntemaschinen, der oft zu starken ökologischen Beeinträchtigungen führt, insbesondere auch bei Abholzungen zur Vogelbrutzeit. Auch auf Aufforstungsflächenpflege sollte aus Vogelschutzgründen zumindest brutzeitlich verzichtet werden. Besonders erhaltenswert und auch finanziell förderbar sind so genannte Spechtbäume mit ihren für allerlei gefährdete Arten geeigneten Nisthöhlen.

Von erhöhtem Naturschutzinteresse sind auch magere, teils sogar föhrenreiche Wälder, die durch Jahrhunderte lang anhaltende Übernutzungen, insbesondere Streurechen, entstanden sind und Lebensräume für einige besonders seltene Organismen darstellen. Sie sind allerdings vor allem in steinigere Gegenden verbreitet und in Münzkirchen höchstens ansatzweise vorhanden. Auch für Nicht-Naturkundler auffällig sind hier Heidelbeer- und Pilzreichtum. Ihre Erhaltung ist heute angesichts veränderter Nutzungsformen schwierig. Eine Hinauszögerung der Weiterentwicklung zu humusreicheren, produktiveren Beständen liegt meist nicht im Interesse der Waldbesitzer und kann nur durch Unterbindung des Aufkommens von Laubhölzern, durch Kahl- oder Femelschlagnutzung unter konsequentem Abtransport des Schlägerungsmaterials gewährleistet werden.

Gewässer:

Der ökologische Zustand des Münzkirchner Fließgewässernetzes ist teilweise stark beeinträchtigt:

Das ursprünglich dichte Netz von Wiesengräben in den Senkenbereichen ist flächigen Meliorationen zum Opfer gefallen. Ganze Lebensgemeinschaften der oberen Gewässerabschnitte und ihres unmittelbaren Umlandes, beginnend mit Quellfluren in Feuchtwiesen, sind verloren gegangen. Die verbliebenen, „größeren“ Wiesengräben sind wie erwähnt oft begradigt. Es wird bis zum Ufer intensiv gewirtschaftet (Düngereinträge!). Naturnah sind – zumindest aus gewässermorphologischer Sicht – vor allem die Waldbachabschnitte. Sie sind nicht von Begradigungen oder von Verrohrungen wie im Kulturland betroffen, jedoch sind auch hier Belastungen der Gewässergüte durch Einträge aus intensiver Landwirtschaft in den Kulturlandabschnitten wirksam, einerseits durch direkte Einschwemmungen, andererseits durch Einsickern in die Drainagen. Düngereinträge können unmittelbare Giftwirkung entfalten, zumindest führen sie zu fortschreitender Eutrophierung, zu Nährstoff- bzw. Stickstoffanreicherungen, die leicht an den zunehmenden Brennnesselbeständen an den Ufern erkennbar sind und in gravierender Weise zu Verlusten der Artenvielfalt führen. Nur wenige anpassungsfähige und konkurrenzstarke Organismen können sich unter diesen Umständen behaupten. Schützende Ufergehölze sind in flacheren Wiesenbereichen eher nur ausnahmsweise vorhanden, während sie sich in etwas grabenartigen Positionen in den letzten Jahrzehnten wie bereits erwähnt deutlich ausgebreitet haben.

Die größeren Bäche Münzkirchens sind zwar aus gewässermorphologischer Sicht naturnäher und strukturreicher aufgebaut, allerdings kommt es hier – konkret am Kößlbach – im Bereich von Wehranlagen zu Fließkontinuumsunterbrechungen, die die Lebensraumqualität für etliche Tiere entscheidend beeinträchtigen. An den Prallufeln etwas größerer Wiesenbäche, seltener an Waldbächen, gibt es allorts private Ufersicherungen durch Schlichtsteine.

Auch schubweise Abflüsse aus versiegelten Oberflächen der Verkehrswege und Siedlungsbereiche sind als unnatürlich zu werten und stellen negative Beeinträchtigungen der Fließwasser-Lebensgemeinschaften dar.

Im Stillgewässerbestand von Münzkirchen sind vor allem kleine, ehemalige Löschteiche von naturschutzfachlicher Bedeutung. Teiche ohne oder mit nur geringer fischereilicher Nutzung sind wichtige Tierlebensräume. Hier können sich beispielsweise Amphibien fortpflanzen, die zusätzlich vor starkem Verkehr oder häufiger Mahd geschützte Umgebungsflächen als Sommerlebensraum brauchen. An den Ufern können auch Sumpfpflanzen Lebensräume vorfinden.

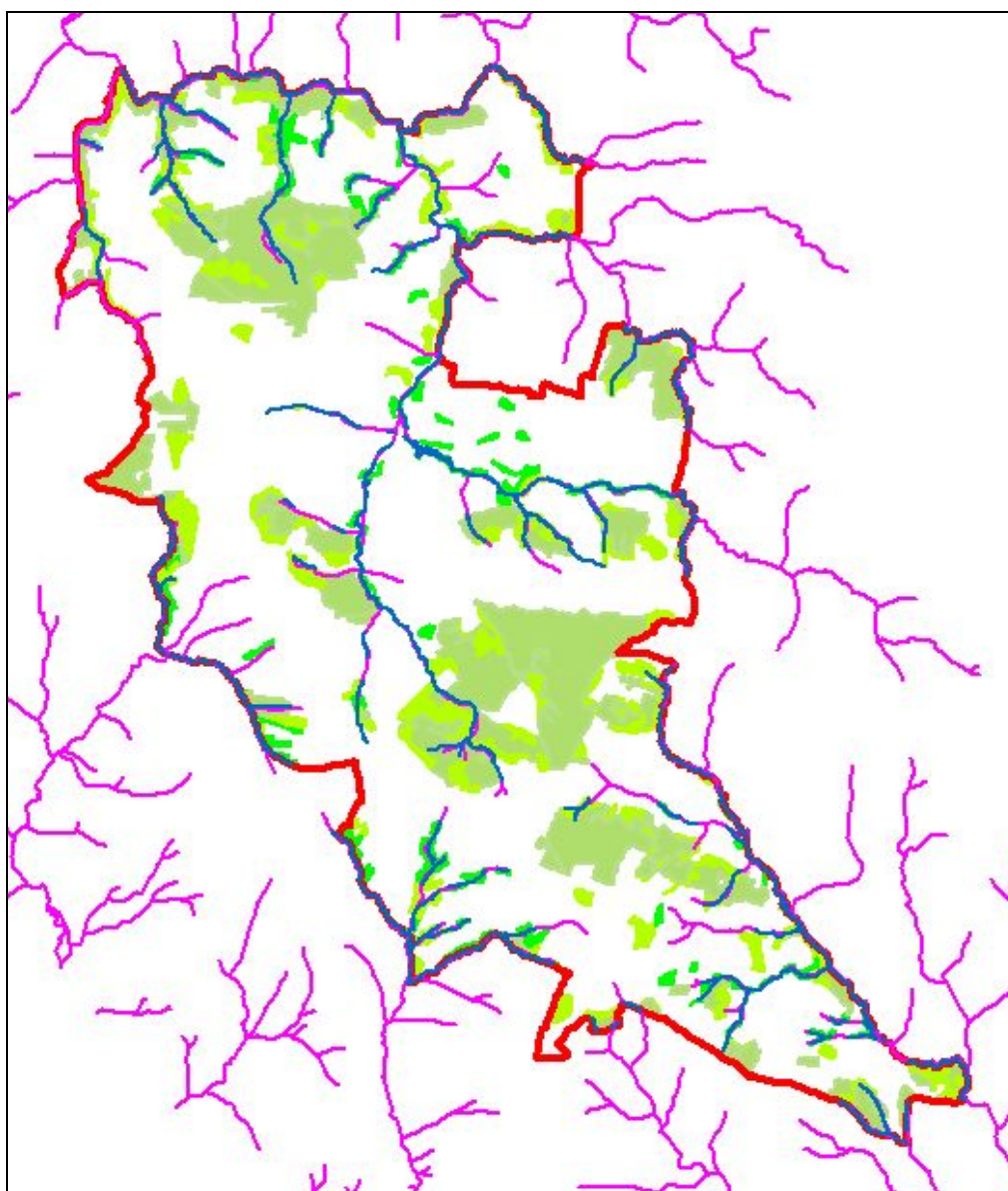


Abb. 3: Illustration zum Verlust an offenen Bachläufen

Abbildung 3 zeigt innerhalb des Gemeindegebietes von Münzkirchen (rote Umrahmung) die Diskrepanz zwischen dem in der amtlichen Landkarte aufgenommenen Fließgewässernetz (lila Linien), welches in etwa dem früheren Zustand in der Natur entspricht, und den aktuell noch vorhandenen Bachlaufabschnitten (blau). Auffällig sichtbar ist hier das weitgehende Fehlen zumindest von Oberlauf- und Quellabschnitten (Verzweigungsenden) außerhalb von Wäldern (, welche in der Grafik in Grüntönen dargestellt sind).

4 Verwendete Literatur und Quellenverzeichnis

4.1 Datengrundlagen

Vom Auftraggeber beigestellte Daten

- Farb-Orthofotos im Triangulierungsblattschnitt 1:5000, Bildflug: 17.07.2007 (© Land Oberösterreich)
- Digitale ÖK50 (kartographisches Modell KM50) im Blattschnitt TB20000 (© Bundesamt für Eich- und Vermessungswesen)
- Gemeindegrenzen aus der Digitalen Katastralmappe, Stand 06-2003 (© Bundesamt für Eich- und Vermessungswesen)
- Digitale Katastralmappe, Stand 06-2003 (© Bundesamt für Eich- und Vermessungswesen)
- 10m Höhengichtlinien generiert aus dem Digitalen Höhenmodell (© Land Oberösterreich und Bundesamt für Eich- und Vermessungswesen)
- Digitales Landschaftsmodell - Gewässernetz (© Bundesamt für Eich- und Vermessungswesen)
- Naturschutzfachliche Raumgliederung Oberösterreichs, Stand 10-2007 (© Land Oberösterreich)
- Moorflächen nach Krisai & Schmidt (aus GENISYS) (© Land Oberösterreich)

Gemeinde Münzkirchen

- Analoger Flächenwidmungsplan der Gemeinde Münzkirchen
- Digitaler Flächenwidmungsplan der Gemeinde Münzkirchen, aktuell

4.2 Literaturverzeichnis

GEOLOGISCHE BUNDESANSTALT (Hrsg.) (1976): Geologische Karte des Kristallins der südlichen Böhmisches Masse: Karten und Sonderdruck von Fuchs & Matura 1976.

4.3 Sonstige Quellen

- Franz Grims, mündliche Auskünfte.
- Digitale Geologiekarte - Land Oberösterreich
- NaLa-Projekte „Sauwald“ und Donauschlucht und Nebentäler“ - Land Oberösterreich

Anhang 1

Fotodokumentation



Abb. 1: Blick von Englhaming nach Wilhelming (Foto: Kurt Nadler/TB Haug)



Abb. 2: Abhang zwischen Friedhof und Bad von Münzkirchen; mit Rainböschungen (Foto: Kurt Nadler/TB Haug)



Abb. 3: Großteilige Landschaftsgliederung und Bachgehölze zwischen Füchsledt und Diertling (Foto: Kurt Nadler/TB Haug)



Abb. 4: Grabengehölze zwischen Diertling und Palmansdorf (Foto: Kurt Nadler/TB Haug)



Abb. 5: Ostblick zwischen Eitzenberg und Parz (Foto: Kurt Nadler/TB Haug)



Abb. 6: Stattliches Anwesen mit intensiver Landwirtschaft in Kaltenmarkt (Foto: Kurt Nadler/TB Haug)



Abb. 7: Böschungen mit geringen Resten von Extensivwiesenvegetation am Ostrand von Landertsberg (Foto: Kurt Nadler/TB Haug)



Abb. 8 Naturschutzfachlich wertvolle, alte, ausgedehnte Obstbaumbestände in Landertsberg (Foto: Kurt Nadler/TB Haug)



Abb. 9: Gehöft am Südweststrand von Münzkirchen (Brandstetter) (Foto: Kurt Nadler/TB Haug)



Abb. 10: Silagefläche südöstlich von Münzkirchen (10.5.2008) (Foto: Kurt Nadler/TB Haug)



Abb. 11: Landschaft entlang der B136 östlich von Münzkirchen (Foto: Kurt Nadler/TB Haug)



Abb. 12: Extensiv genutzte Hangwiese bei der Raadmühle (Foto: Kurt Nadler/TB Haug)



Abb. 13: Blick über eine Intensivwiese auf eine bepflanzte ehemalige Magerwiesenböschung (Münzkirchen-Süd) (Foto: Kurt Nadler/TB Haug)



Abb. 14: Münzkirchen von Süden, rechts die erwähnte, aus Naturschutzsicht ungünstige Magerböschungsbepflanzung (Foto: Kurt Nadler/TB Haug)



Abb. 15: Begradigter, durch Düngereinträge gefährdeter Wiesenbach nördlich Ficht (Foto: Kurt Nadler/TB Haug)

Anhang 2

Beschreibung der Einzelflächen

(Datenbank-Bericht: Auswahl Berichte Gemeinde -
"Ausdruck Endbericht" sortiert nach Flächennummer)

Gemeinde: **41413 Münzkirchen**

Bezirk: **Schärding**

lfd. Nummer:	1	Fläche: in m ²	10456	Länge in m:	0
Bestandestyp:	0102 Nadelwald/Nadelholzforst				
Charakteristik:					
	Bearbeiter: K.Nadler/TB Haug				
lfd. Nummer:	2	Fläche: in m ²	10597	Länge in m:	0
Bestandestyp:	0103 Laub-Nadel-Mischwald/Laub-Nadelholz-Mischforst				
Charakteristik:					
	Bearbeiter: K.Nadler/TB Haug				
lfd. Nummer:	3	Fläche: in m ²	34413	Länge in m:	0
Bestandestyp:	0102 Nadelwald/Nadelholzforst				
Charakteristik:					
	Bearbeiter: K.Nadler/TB Haug				
lfd. Nummer:	4	Fläche: in m ²	10373	Länge in m:	0
Bestandestyp:	0103 Laub-Nadel-Mischwald/Laub-Nadelholz-Mischforst				
Charakteristik:					
	Bearbeiter: K.Nadler/TB Haug				
lfd. Nummer:	5	Fläche: in m ²	7954	Länge in m:	0
Bestandestyp:	0102 Nadelwald/Nadelholzforst				
Charakteristik:					
	Bearbeiter: K.Nadler/TB Haug				
lfd. Nummer:	6	Fläche: in m ²	24624	Länge in m:	0
Bestandestyp:	0103 Laub-Nadel-Mischwald/Laub-Nadelholz-Mischforst				
Charakteristik:					
	Bearbeiter: K.Nadler/TB Haug				
lfd. Nummer:	7	Fläche: in m ²	18865	Länge in m:	0
Bestandestyp:	0102 Nadelwald/Nadelholzforst				
Charakteristik:					
	Bearbeiter: K.Nadler/TB Haug				
lfd. Nummer:	8	Fläche: in m ²	940	Länge in m:	0
Bestandestyp:	0103 Laub-Nadel-Mischwald/Laub-Nadelholz-Mischforst				
Charakteristik:					
	Bearbeiter: K.Nadler/TB Haug				
lfd. Nummer:	9	Fläche: in m ²	13237	Länge in m:	0
Bestandestyp:	0102 Nadelwald/Nadelholzforst				
Charakteristik:					
	Bearbeiter: K.Nadler/TB Haug				
lfd. Nummer:	10	Fläche: in m ²	1557	Länge in m:	0
Bestandestyp:	0103 Laub-Nadel-Mischwald/Laub-Nadelholz-Mischforst				
Charakteristik:					
	Bearbeiter: K.Nadler/TB Haug				
lfd. Nummer:	11	Fläche: in m ²	13507	Länge in m:	0
Bestandestyp:	0103 Laub-Nadel-Mischwald/Laub-Nadelholz-Mischforst				
Charakteristik:					
	Bearbeiter: K.Nadler/TB Haug				

lfd. Nummer:	12	Fläche: in m ²	34190	Länge in m:	0
Bestandestyp:	0102 Nadelwald/Nadelholzforst				
Charakteristik:					
	Bearbeiter: K.Nadler/TB Haug				
lfd. Nummer:	13	Fläche: in m ²	8993	Länge in m:	0
Bestandestyp:	0103 Laub-Nadel-Mischwald/Laub-Nadelholz-Mischforst				
Charakteristik:					
	Bearbeiter: K.Nadler/TB Haug				
lfd. Nummer:	14	Fläche: in m ²	12015	Länge in m:	0
Bestandestyp:	0103 Laub-Nadel-Mischwald/Laub-Nadelholz-Mischforst				
Charakteristik:					
	Bearbeiter: K.Nadler/TB Haug				
lfd. Nummer:	15	Fläche: in m ²	17226	Länge in m:	0
Bestandestyp:	0102 Nadelwald/Nadelholzforst				
Charakteristik:					
	Bearbeiter: K.Nadler/TB Haug				
lfd. Nummer:	16	Fläche: in m ²	28780	Länge in m:	0
Bestandestyp:	0102 Nadelwald/Nadelholzforst				
Charakteristik:					
	Bearbeiter: K.Nadler/TB Haug				
lfd. Nummer:	17	Fläche: in m ²	16689	Länge in m:	0
Bestandestyp:	0103 Laub-Nadel-Mischwald/Laub-Nadelholz-Mischforst				
Charakteristik:					
	Bearbeiter: K.Nadler/TB Haug				
lfd. Nummer:	18	Fläche: in m ²	5416	Länge in m:	0
Bestandestyp:	0304 Sukzessionsfläche in ehemaligen Intensivgebieten				
Charakteristik:					
	Bearbeiter: K.Nadler/TB Haug				
lfd. Nummer:	19	Fläche: in m ²	8534	Länge in m:	0
Bestandestyp:	0102 Nadelwald/Nadelholzforst				
Charakteristik:					
	Bearbeiter: K.Nadler/TB Haug				
lfd. Nummer:	20	Fläche: in m ²	85149	Länge in m:	0
Bestandestyp:	0102 Nadelwald/Nadelholzforst				
Charakteristik:					
	Bearbeiter: K.Nadler/TB Haug				
lfd. Nummer:	21	Fläche: in m ²	21248	Länge in m:	0
Bestandestyp:	0102 Nadelwald/Nadelholzforst				
Charakteristik:					
	Bearbeiter: K.Nadler/TB Haug				
lfd. Nummer:	22	Fläche: in m ²	52733	Länge in m:	0
Bestandestyp:	0103 Laub-Nadel-Mischwald/Laub-Nadelholz-Mischforst				
Charakteristik:					
	Bearbeiter: K.Nadler/TB Haug				
lfd. Nummer:	23	Fläche: in m ²	15386	Länge in m:	0
Bestandestyp:	0102 Nadelwald/Nadelholzforst				
Charakteristik:					
	Bearbeiter: K.Nadler/TB Haug				

lfd. Nummer:	24	Fläche: in m ²	11603	Länge in m:	0
Bestandestyp:	0104 Laubwald/Laubholzforst				
Charakteristik:					
	Bearbeiter: K.Nadler/TB Haug				
lfd. Nummer:	25	Fläche: in m ²	14263	Länge in m:	0
Bestandestyp:	0103 Laub-Nadel-Mischwald/Laub-Nadelholz-Mischforst				
Charakteristik:					
	Bearbeiter: K.Nadler/TB Haug				
lfd. Nummer:	26	Fläche: in m ²	18636	Länge in m:	0
Bestandestyp:	0104 Laubwald/Laubholzforst				
Charakteristik:					
	Bearbeiter: K.Nadler/TB Haug				
lfd. Nummer:	27	Fläche: in m ²	5437	Länge in m:	0
Bestandestyp:	0103 Laub-Nadel-Mischwald/Laub-Nadelholz-Mischforst				
Charakteristik:					
	Bearbeiter: K.Nadler/TB Haug				
lfd. Nummer:	28	Fläche: in m ²	37366	Länge in m:	0
Bestandestyp:	0103 Laub-Nadel-Mischwald/Laub-Nadelholz-Mischforst				
Charakteristik:					
	Bearbeiter: K.Nadler/TB Haug				
lfd. Nummer:	29	Fläche: in m ²	3672	Länge in m:	0
Bestandestyp:	0102 Nadelwald/Nadelholzforst				
Charakteristik:					
	Bearbeiter: K.Nadler/TB Haug				
lfd. Nummer:	30	Fläche: in m ²	36480	Länge in m:	0
Bestandestyp:	0102 Nadelwald/Nadelholzforst				
Charakteristik:					
	Bearbeiter: K.Nadler/TB Haug				
lfd. Nummer:	31	Fläche: in m ²	7085	Länge in m:	0
Bestandestyp:	0103 Laub-Nadel-Mischwald/Laub-Nadelholz-Mischforst				
Charakteristik:					
	Bearbeiter: K.Nadler/TB Haug				
lfd. Nummer:	32	Fläche: in m ²	49223	Länge in m:	0
Bestandestyp:	0102 Nadelwald/Nadelholzforst				
Charakteristik:					
	Bearbeiter: K.Nadler/TB Haug				
lfd. Nummer:	33	Fläche: in m ²	10641	Länge in m:	0
Bestandestyp:	0103 Laub-Nadel-Mischwald/Laub-Nadelholz-Mischforst				
Charakteristik:					
	Bearbeiter: K.Nadler/TB Haug				
lfd. Nummer:	34	Fläche: in m ²	875	Länge in m:	223
Bestandestyp:	0202 Uferbegleitgehölz				
Charakteristik:	Mit Schwarzerlendominanz.				
	Bearbeiter: K.Nadler/TB Haug				
lfd. Nummer:	35	Fläche: in m ²	1690	Länge in m:	0
Bestandestyp:	0103 Laub-Nadel-Mischwald/Laub-Nadelholz-Mischforst				
Charakteristik:					
	Bearbeiter: K.Nadler/TB Haug				

lfd. Nummer:	36	Fläche: in m ²	4583	Länge in m:	0
Bestandestyp:	0104 Laubwald/Laubholzforst				
Charakteristik:					
	Bearbeiter: K.Nadler/TB Haug				
lfd. Nummer:	37	Fläche: in m ²	92740	Länge in m:	0
Bestandestyp:	0102 Nadelwald/Nadelholzforst				
Charakteristik:					
	Bearbeiter: K.Nadler/TB Haug				
lfd. Nummer:	38	Fläche: in m ²	3605	Länge in m:	0
Bestandestyp:	0104 Laubwald/Laubholzforst				
Charakteristik:					
	Bearbeiter: K.Nadler/TB Haug				
lfd. Nummer:	39	Fläche: in m ²	9502	Länge in m:	0
Bestandestyp:	0102 Nadelwald/Nadelholzforst				
Charakteristik:					
	Bearbeiter: K.Nadler/TB Haug				
lfd. Nummer:	40	Fläche: in m ²	27327	Länge in m:	0
Bestandestyp:	0103 Laub-Nadel-Mischwald/Laub-Nadelholz-Mischforst				
Charakteristik:					
	Bearbeiter: K.Nadler/TB Haug				
lfd. Nummer:	41	Fläche: in m ²	6941	Länge in m:	0
Bestandestyp:	0104 Laubwald/Laubholzforst				
Charakteristik:					
	Bearbeiter: K.Nadler/TB Haug				
lfd. Nummer:	42	Fläche: in m ²	3180	Länge in m:	504
Bestandestyp:	0202 Uferbegleitgehölz				
Charakteristik:	Bach begleitender Laubholzgürtel mit Schwarzerle, Traubenkirsche und anderen Gehölzen.				
	Bearbeiter: K.Nadler/TB Haug				
lfd. Nummer:	43	Fläche: in m ²	19092	Länge in m:	0
Bestandestyp:	0104 Laubwald/Laubholzforst				
Charakteristik:					
	Bearbeiter: K.Nadler/TB Haug				
lfd. Nummer:	44	Fläche: in m ²	14149	Länge in m:	0
Bestandestyp:	0103 Laub-Nadel-Mischwald/Laub-Nadelholz-Mischforst				
Charakteristik:					
	Bearbeiter: K.Nadler/TB Haug				
lfd. Nummer:	45	Fläche: in m ²	31655	Länge in m:	0
Bestandestyp:	0102 Nadelwald/Nadelholzforst				
Charakteristik:					
	Bearbeiter: K.Nadler/TB Haug				
lfd. Nummer:	46	Fläche: in m ²	5226	Länge in m:	0
Bestandestyp:	0103 Laub-Nadel-Mischwald/Laub-Nadelholz-Mischforst				
Charakteristik:					
	Bearbeiter: K.Nadler/TB Haug				
lfd. Nummer:	47	Fläche: in m ²	12771	Länge in m:	0
Bestandestyp:	0104 Laubwald/Laubholzforst				
Charakteristik:					
	Bearbeiter: K.Nadler/TB Haug				

lfd. Nummer:	48	Fläche: in m ²	6847	Länge in m:	0
Bestandestyp:	0103 Laub-Nadel-Mischwald/Laub-Nadelholz-Mischforst				
Charakteristik:					
	Bearbeiter: K.Nadler/TB Haug				
lfd. Nummer:	49	Fläche: in m ²	7197	Länge in m:	0
Bestandestyp:	0104 Laubwald/Laubholzforst				
Charakteristik:					
	Bearbeiter: K.Nadler/TB Haug				
lfd. Nummer:	50	Fläche: in m ²	3432	Länge in m:	0
Bestandestyp:	0103 Laub-Nadel-Mischwald/Laub-Nadelholz-Mischforst				
Charakteristik:					
	Bearbeiter: K.Nadler/TB Haug				
lfd. Nummer:	51	Fläche: in m ²	2564	Länge in m:	0
Bestandestyp:	0102 Nadelwald/Nadelholzforst				
Charakteristik:					
	Bearbeiter: K.Nadler/TB Haug				
lfd. Nummer:	52	Fläche: in m ²	2717	Länge in m:	0
Bestandestyp:	0103 Laub-Nadel-Mischwald/Laub-Nadelholz-Mischforst				
Charakteristik:					
	Bearbeiter: K.Nadler/TB Haug				
lfd. Nummer:	53	Fläche: in m ²	5894	Länge in m:	0
Bestandestyp:	0104 Laubwald/Laubholzforst				
Charakteristik:					
	Bearbeiter: K.Nadler/TB Haug				
lfd. Nummer:	54	Fläche: in m ²	7767	Länge in m:	0
Bestandestyp:	0103 Laub-Nadel-Mischwald/Laub-Nadelholz-Mischforst				
Charakteristik:					
	Bearbeiter: K.Nadler/TB Haug				
lfd. Nummer:	55	Fläche: in m ²	313442	Länge in m:	0
Bestandestyp:	0102 Nadelwald/Nadelholzforst				
Charakteristik:					
	Bearbeiter: K.Nadler/TB Haug				
lfd. Nummer:	56	Fläche: in m ²	22845	Länge in m:	0
Bestandestyp:	0103 Laub-Nadel-Mischwald/Laub-Nadelholz-Mischforst				
Charakteristik:					
	Bearbeiter: K.Nadler/TB Haug				
lfd. Nummer:	57	Fläche: in m ²	129536	Länge in m:	0
Bestandestyp:	0103 Laub-Nadel-Mischwald/Laub-Nadelholz-Mischforst				
Charakteristik:					
	Bearbeiter: K.Nadler/TB Haug				
lfd. Nummer:	58	Fläche: in m ²	8374	Länge in m:	0
Bestandestyp:	0103 Laub-Nadel-Mischwald/Laub-Nadelholz-Mischforst				
Charakteristik:					
	Bearbeiter: K.Nadler/TB Haug				
lfd. Nummer:	59	Fläche: in m ²	155632	Länge in m:	0
Bestandestyp:	0102 Nadelwald/Nadelholzforst				
Charakteristik:					
	Bearbeiter: K.Nadler/TB Haug				

lfd. Nummer:	60	Fläche: in m ²	11658	Länge in m:	0
Bestandestyp:	0103 Laub-Nadel-Mischwald/Laub-Nadelholz-Mischforst				
Charakteristik:					
	Bearbeiter: K.Nadler/TB Haug				
lfd. Nummer:	61	Fläche: in m ²	14781	Länge in m:	0
Bestandestyp:	0103 Laub-Nadel-Mischwald/Laub-Nadelholz-Mischforst				
Charakteristik:					
	Bearbeiter: K.Nadler/TB Haug				
lfd. Nummer:	62	Fläche: in m ²	6172	Länge in m:	0
Bestandestyp:	0103 Laub-Nadel-Mischwald/Laub-Nadelholz-Mischforst				
Charakteristik:					
	Bearbeiter: K.Nadler/TB Haug				
lfd. Nummer:	63	Fläche: in m ²	10070	Länge in m:	0
Bestandestyp:	0103 Laub-Nadel-Mischwald/Laub-Nadelholz-Mischforst				
Charakteristik:					
	Bearbeiter: K.Nadler/TB Haug				
lfd. Nummer:	64	Fläche: in m ²	22497	Länge in m:	0
Bestandestyp:	0104 Laubwald/Laubholzforst				
Charakteristik:					
	Bearbeiter: K.Nadler/TB Haug				
lfd. Nummer:	65	Fläche: in m ²	10499	Länge in m:	0
Bestandestyp:	0104 Laubwald/Laubholzforst				
Charakteristik:					
	Bearbeiter: K.Nadler/TB Haug				
lfd. Nummer:	66	Fläche: in m ²	12955	Länge in m:	0
Bestandestyp:	0103 Laub-Nadel-Mischwald/Laub-Nadelholz-Mischforst				
Charakteristik:					
	Bearbeiter: K.Nadler/TB Haug				
lfd. Nummer:	67	Fläche: in m ²	30333	Länge in m:	0
Bestandestyp:	0103 Laub-Nadel-Mischwald/Laub-Nadelholz-Mischforst				
Charakteristik:					
	Bearbeiter: K.Nadler/TB Haug				
lfd. Nummer:	68	Fläche: in m ²	27923	Länge in m:	0
Bestandestyp:	0104 Laubwald/Laubholzforst				
Charakteristik:					
	Bearbeiter: K.Nadler/TB Haug				
lfd. Nummer:	69	Fläche: in m ²	502	Länge in m:	0
Bestandestyp:	0306 Neubewaldung/Aufforstung				
Charakteristik:					
	Bearbeiter: K.Nadler/TB Haug				
lfd. Nummer:	70	Fläche: in m ²	824	Länge in m:	0
Bestandestyp:	0306 Neubewaldung/Aufforstung				
Charakteristik:					
	Bearbeiter: K.Nadler/TB Haug				
lfd. Nummer:	71	Fläche: in m ²	10313	Länge in m:	0
Bestandestyp:	0104 Laubwald/Laubholzforst				
Charakteristik:					
	Bearbeiter: K.Nadler/TB Haug				

lfd. Nummer:	72	Fläche: in m ²	2046	Länge in m:	0
Bestandestyp:	0104 Laubwald/Laubholzforst				
Charakteristik:					
	Bearbeiter: K.Nadler/TB Haug				
lfd. Nummer:	73	Fläche: in m ²	2033	Länge in m:	0
Bestandestyp:	0104 Laubwald/Laubholzforst				
Charakteristik:					
	Bearbeiter: K.Nadler/TB Haug				
lfd. Nummer:	74	Fläche: in m ²	11666	Länge in m:	0
Bestandestyp:	0103 Laub-Nadel-Mischwald/Laub-Nadelholz-Mischforst				
Charakteristik:					
	Bearbeiter: K.Nadler/TB Haug				
lfd. Nummer:	75	Fläche: in m ²	16546	Länge in m:	0
Bestandestyp:	0104 Laubwald/Laubholzforst				
Charakteristik:					
	Bearbeiter: K.Nadler/TB Haug				
lfd. Nummer:	76	Fläche: in m ²	12160	Länge in m:	0
Bestandestyp:	0103 Laub-Nadel-Mischwald/Laub-Nadelholz-Mischforst				
Charakteristik:					
	Bearbeiter: K.Nadler/TB Haug				
lfd. Nummer:	77	Fläche: in m ²	10751	Länge in m:	0
Bestandestyp:	0104 Laubwald/Laubholzforst				
Charakteristik:					
	Bearbeiter: K.Nadler/TB Haug				
lfd. Nummer:	78	Fläche: in m ²	9846	Länge in m:	0
Bestandestyp:	0102 Nadelwald/Nadelholzforst				
Charakteristik:					
	Bearbeiter: K.Nadler/TB Haug				
lfd. Nummer:	79	Fläche: in m ²	2415	Länge in m:	0
Bestandestyp:	0104 Laubwald/Laubholzforst				
Charakteristik:					
	Bearbeiter: K.Nadler/TB Haug				
lfd. Nummer:	80	Fläche: in m ²	22759	Länge in m:	0
Bestandestyp:	0103 Laub-Nadel-Mischwald/Laub-Nadelholz-Mischforst				
Charakteristik:					
	Bearbeiter: K.Nadler/TB Haug				
lfd. Nummer:	81	Fläche: in m ²	18023	Länge in m:	0
Bestandestyp:	0102 Nadelwald/Nadelholzforst				
Charakteristik:					
	Bearbeiter: K.Nadler/TB Haug				
lfd. Nummer:	82	Fläche: in m ²	13245	Länge in m:	0
Bestandestyp:	0103 Laub-Nadel-Mischwald/Laub-Nadelholz-Mischforst				
Charakteristik:					
	Bearbeiter: K.Nadler/TB Haug				
lfd. Nummer:	83	Fläche: in m ²	7894	Länge in m:	0
Bestandestyp:	0102 Nadelwald/Nadelholzforst				
Charakteristik:					
	Bearbeiter: K.Nadler/TB Haug				

lfd. Nummer:	84	Fläche: in m ²	9437	Länge in m:	0
Bestandestyp:	0103 Laub-Nadel-Mischwald/Laub-Nadelholz-Mischforst				
Charakteristik:					
	Bearbeiter: K.Nadler/TB Haug				
lfd. Nummer:	85	Fläche: in m ²	18090	Länge in m:	0
Bestandestyp:	0103 Laub-Nadel-Mischwald/Laub-Nadelholz-Mischforst				
Charakteristik:					
	Bearbeiter: K.Nadler/TB Haug				
lfd. Nummer:	86	Fläche: in m ²	523	Länge in m:	0
Bestandestyp:	0401 Stehendes Gewässer				
Charakteristik:	Alter Steinbruchteich, offenbar zeitweilig trocken fallend.				
	Bearbeiter: K.Nadler/TB Haug				
lfd. Nummer:	87	Fläche: in m ²	4033	Länge in m:	0
Bestandestyp:	0104 Laubwald/Laubholzforst				
Charakteristik:					
	Bearbeiter: K.Nadler/TB Haug				
lfd. Nummer:	88	Fläche: in m ²	988	Länge in m:	0
Bestandestyp:	0201 Kleinstwaldfläche ("Feldgehölz"), Gebüsch oder Baumgruppe unter 1000m²				
Charakteristik:	Laubwäldchen in Wiesengebiet.				
	Bearbeiter: K.Nadler/TB Haug				
lfd. Nummer:	89	Fläche: in m ²	6077	Länge in m:	0
Bestandestyp:	0104 Laubwald/Laubholzforst				
Charakteristik:					
	Bearbeiter: K.Nadler/TB Haug				
lfd. Nummer:	90	Fläche: in m ²	5823	Länge in m:	0
Bestandestyp:	0102 Nadelwald/Nadelholzforst				
Charakteristik:					
	Bearbeiter: K.Nadler/TB Haug				
lfd. Nummer:	91	Fläche: in m ²	2160	Länge in m:	0
Bestandestyp:	0104 Laubwald/Laubholzforst				
Charakteristik:					
	Bearbeiter: K.Nadler/TB Haug				
lfd. Nummer:	92	Fläche: in m ²	18060	Länge in m:	0
Bestandestyp:	0104 Laubwald/Laubholzforst				
Charakteristik:					
	Bearbeiter: K.Nadler/TB Haug				
lfd. Nummer:	93	Fläche: in m ²	18984	Länge in m:	0
Bestandestyp:	0102 Nadelwald/Nadelholzforst				
Charakteristik:					
	Bearbeiter: K.Nadler/TB Haug				
lfd. Nummer:	94	Fläche: in m ²	9929	Länge in m:	0
Bestandestyp:	0103 Laub-Nadel-Mischwald/Laub-Nadelholz-Mischforst				
Charakteristik:					
	Bearbeiter: K.Nadler/TB Haug				
lfd. Nummer:	95	Fläche: in m ²	1128	Länge in m:	0
Bestandestyp:	0401 Stehendes Gewässer				
Charakteristik:	Wahrscheinlicher Fischteich in Waldrandlage, von teils alten Laubgehölzen umsäumt.				
	Bearbeiter: K.Nadler/TB Haug				

lfd. Nummer:	96	Fläche: in m ²	4819	Länge in m:	0
Bestandestyp:	0104 Laubwald/Laubholzforst				
Charakteristik:	Bearbeiter: K.Nadler/TB Haug				
lfd. Nummer:	97	Fläche: in m ²	7985	Länge in m:	0
Bestandestyp:	0103 Laub-Nadel-Mischwald/Laub-Nadelholz-Mischforst				
Charakteristik:	Bearbeiter: K.Nadler/TB Haug				
lfd. Nummer:	98	Fläche: in m ²	7178	Länge in m:	0
Bestandestyp:	0102 Nadelwald/Nadelholzforst				
Charakteristik:	Bearbeiter: K.Nadler/TB Haug				
lfd. Nummer:	99	Fläche: in m ²	18184	Länge in m:	0
Bestandestyp:	0102 Nadelwald/Nadelholzforst				
Charakteristik:	Bearbeiter: K.Nadler/TB Haug				
lfd. Nummer:	100	Fläche: in m ²	6892	Länge in m:	0
Bestandestyp:	0102 Nadelwald/Nadelholzforst				
Charakteristik:	Bearbeiter: K.Nadler/TB Haug				
lfd. Nummer:	101	Fläche: in m ²	6826	Länge in m:	0
Bestandestyp:	0103 Laub-Nadel-Mischwald/Laub-Nadelholz-Mischforst				
Charakteristik:	Bearbeiter: K.Nadler/TB Haug				
lfd. Nummer:	102	Fläche: in m ²	18348	Länge in m:	0
Bestandestyp:	0102 Nadelwald/Nadelholzforst				
Charakteristik:	Bearbeiter: K.Nadler/TB Haug				
lfd. Nummer:	103	Fläche: in m ²	23477	Länge in m:	0
Bestandestyp:	0103 Laub-Nadel-Mischwald/Laub-Nadelholz-Mischforst				
Charakteristik:	Bearbeiter: K.Nadler/TB Haug				
lfd. Nummer:	104	Fläche: in m ²	41738	Länge in m:	0
Bestandestyp:	0102 Nadelwald/Nadelholzforst				
Charakteristik:	Bearbeiter: K.Nadler/TB Haug				
lfd. Nummer:	105	Fläche: in m ²	1171	Länge in m:	0
Bestandestyp:	0103 Laub-Nadel-Mischwald/Laub-Nadelholz-Mischforst				
Charakteristik:	Bearbeiter: K.Nadler/TB Haug				
lfd. Nummer:	106	Fläche: in m ²	16084	Länge in m:	0
Bestandestyp:	0102 Nadelwald/Nadelholzforst				
Charakteristik:	Bearbeiter: K.Nadler/TB Haug				
lfd. Nummer:	107	Fläche: in m ²	8060	Länge in m:	0
Bestandestyp:	0102 Nadelwald/Nadelholzforst				
Charakteristik:	Bearbeiter: K.Nadler/TB Haug				

lfd. Nummer:	108	Fläche: in m ²	27103	Länge in m:	0
Bestandestyp:	0102 Nadelwald/Nadelholzforst				
Charakteristik:					
	Bearbeiter: K.Nadler/TB Haug				
lfd. Nummer:	109	Fläche: in m ²	24302	Länge in m:	0
Bestandestyp:	0103 Laub-Nadel-Mischwald/Laub-Nadelholz-Mischforst				
Charakteristik:					
	Bearbeiter: K.Nadler/TB Haug				
lfd. Nummer:	110	Fläche: in m ²	13979	Länge in m:	0
Bestandestyp:	0103 Laub-Nadel-Mischwald/Laub-Nadelholz-Mischforst				
Charakteristik:					
	Bearbeiter: K.Nadler/TB Haug				
lfd. Nummer:	111	Fläche: in m ²	5452	Länge in m:	0
Bestandestyp:	0104 Laubwald/Laubholzforst				
Charakteristik:					
	Bearbeiter: K.Nadler/TB Haug				
lfd. Nummer:	112	Fläche: in m ²	7682	Länge in m:	0
Bestandestyp:	0104 Laubwald/Laubholzforst				
Charakteristik:					
	Bearbeiter: K.Nadler/TB Haug				
lfd. Nummer:	113	Fläche: in m ²	3637	Länge in m:	0
Bestandestyp:	0104 Laubwald/Laubholzforst				
Charakteristik:					
	Bearbeiter: K.Nadler/TB Haug				
lfd. Nummer:	114	Fläche: in m ²	28045	Länge in m:	0
Bestandestyp:	0102 Nadelwald/Nadelholzforst				
Charakteristik:					
	Bearbeiter: K.Nadler/TB Haug				
lfd. Nummer:	115	Fläche: in m ²	2314	Länge in m:	0
Bestandestyp:	0103 Laub-Nadel-Mischwald/Laub-Nadelholz-Mischforst				
Charakteristik:					
	Bearbeiter: K.Nadler/TB Haug				
lfd. Nummer:	116	Fläche: in m ²	26730	Länge in m:	0
Bestandestyp:	0103 Laub-Nadel-Mischwald/Laub-Nadelholz-Mischforst				
Charakteristik:					
	Bearbeiter: K.Nadler/TB Haug				
lfd. Nummer:	117	Fläche: in m ²	9324	Länge in m:	0
Bestandestyp:	0104 Laubwald/Laubholzforst				
Charakteristik:					
	Bearbeiter: K.Nadler/TB Haug				
lfd. Nummer:	118	Fläche: in m ²	2093	Länge in m:	0
Bestandestyp:	0104 Laubwald/Laubholzforst				
Charakteristik:					
	Bearbeiter: K.Nadler/TB Haug				
lfd. Nummer:	119	Fläche: in m ²	5317	Länge in m:	0
Bestandestyp:	0102 Nadelwald/Nadelholzforst				
Charakteristik:					
	Bearbeiter: K.Nadler/TB Haug				

lfd. Nummer:	120	Fläche: in m ²	3960	Länge in m:	0
Bestandestyp:	0103 Laub-Nadel-Mischwald/Laub-Nadelholz-Mischforst				
Charakteristik:					
	Bearbeiter: K.Nadler/TB Haug				
lfd. Nummer:	121	Fläche: in m ²	19574	Länge in m:	0
Bestandestyp:	0103 Laub-Nadel-Mischwald/Laub-Nadelholz-Mischforst				
Charakteristik:					
	Bearbeiter: K.Nadler/TB Haug				
lfd. Nummer:	122	Fläche: in m ²	2058	Länge in m:	0
Bestandestyp:	0103 Laub-Nadel-Mischwald/Laub-Nadelholz-Mischforst				
Charakteristik:					
	Bearbeiter: K.Nadler/TB Haug				
lfd. Nummer:	123	Fläche: in m ²	2216	Länge in m:	0
Bestandestyp:	0104 Laubwald/Laubholzforst				
Charakteristik:					
	Bearbeiter: K.Nadler/TB Haug				
lfd. Nummer:	124	Fläche: in m ²	606	Länge in m:	147
Bestandestyp:	0202 Uferbegleitgehölz				
Charakteristik:	Bach begleitender Laubholzgürtel mit Schwarzerle, Traubenkirsche und anderen Gehölzen.				
	Bearbeiter: K.Nadler/TB Haug				
lfd. Nummer:	125	Fläche: in m ²	1354	Länge in m:	0
Bestandestyp:	0104 Laubwald/Laubholzforst				
Charakteristik:					
	Bearbeiter: K.Nadler/TB Haug				
lfd. Nummer:	126	Fläche: in m ²	10485	Länge in m:	0
Bestandestyp:	0103 Laub-Nadel-Mischwald/Laub-Nadelholz-Mischforst				
Charakteristik:					
	Bearbeiter: K.Nadler/TB Haug				
lfd. Nummer:	127	Fläche: in m ²	85949	Länge in m:	0
Bestandestyp:	0102 Nadelwald/Nadelholzforst				
Charakteristik:					
	Bearbeiter: K.Nadler/TB Haug				
lfd. Nummer:	128	Fläche: in m ²	35108	Länge in m:	0
Bestandestyp:	0103 Laub-Nadel-Mischwald/Laub-Nadelholz-Mischforst				
Charakteristik:					
	Bearbeiter: K.Nadler/TB Haug				
lfd. Nummer:	129	Fläche: in m ²	26120	Länge in m:	0
Bestandestyp:	0103 Laub-Nadel-Mischwald/Laub-Nadelholz-Mischforst				
Charakteristik:					
	Bearbeiter: K.Nadler/TB Haug				
lfd. Nummer:	130	Fläche: in m ²	21861	Länge in m:	0
Bestandestyp:	0103 Laub-Nadel-Mischwald/Laub-Nadelholz-Mischforst				
Charakteristik:					
	Bearbeiter: K.Nadler/TB Haug				
lfd. Nummer:	131	Fläche: in m ²	10431	Länge in m:	0
Bestandestyp:	0102 Nadelwald/Nadelholzforst				
Charakteristik:					
	Bearbeiter: K.Nadler/TB Haug				

lfd. Nummer:	132	Fläche: in m ²	293384	Länge in m:	0
Bestandestyp:	0102 Nadelwald/Nadelholzforst				
Charakteristik:					
	Bearbeiter: K.Nadler/TB Haug				
lfd. Nummer:	133	Fläche: in m ²	10186	Länge in m:	0
Bestandestyp:	0103 Laub-Nadel-Mischwald/Laub-Nadelholz-Mischforst				
Charakteristik:					
	Bearbeiter: K.Nadler/TB Haug				
lfd. Nummer:	134	Fläche: in m ²	17305	Länge in m:	0
Bestandestyp:	0102 Nadelwald/Nadelholzforst				
Charakteristik:					
	Bearbeiter: K.Nadler/TB Haug				
lfd. Nummer:	135	Fläche: in m ²	2467	Länge in m:	176
Bestandestyp:	0202 Uferbegleitgehölz				
Charakteristik:	Schwarzerlenbestand in Wiesensenke.				
	Bearbeiter: K.Nadler/TB Haug				
lfd. Nummer:	136	Fläche: in m ²	3420	Länge in m:	271
Bestandestyp:	0202 Uferbegleitgehölz				
Charakteristik:	Bach begleitender Laubholzgürtel mit Schwarzerle, Traubenkirsche und anderen Gehölzen.				
	Bearbeiter: K.Nadler/TB Haug				
lfd. Nummer:	137	Fläche: in m ²	3583	Länge in m:	0
Bestandestyp:	0103 Laub-Nadel-Mischwald/Laub-Nadelholz-Mischforst				
Charakteristik:					
	Bearbeiter: K.Nadler/TB Haug				
lfd. Nummer:	138	Fläche: in m ²	4872	Länge in m:	0
Bestandestyp:	0102 Nadelwald/Nadelholzforst				
Charakteristik:					
	Bearbeiter: K.Nadler/TB Haug				
lfd. Nummer:	139	Fläche: in m ²	5015	Länge in m:	0
Bestandestyp:	0103 Laub-Nadel-Mischwald/Laub-Nadelholz-Mischforst				
Charakteristik:					
	Bearbeiter: K.Nadler/TB Haug				
lfd. Nummer:	140	Fläche: in m ²	16244	Länge in m:	0
Bestandestyp:	0103 Laub-Nadel-Mischwald/Laub-Nadelholz-Mischforst				
Charakteristik:					
	Bearbeiter: K.Nadler/TB Haug				
lfd. Nummer:	141	Fläche: in m ²	59018	Länge in m:	0
Bestandestyp:	0102 Nadelwald/Nadelholzforst				
Charakteristik:					
	Bearbeiter: K.Nadler/TB Haug				
lfd. Nummer:	142	Fläche: in m ²	14659	Länge in m:	0
Bestandestyp:	0103 Laub-Nadel-Mischwald/Laub-Nadelholz-Mischforst				
Charakteristik:					
	Bearbeiter: K.Nadler/TB Haug				
lfd. Nummer:	143	Fläche: in m ²	12726	Länge in m:	0
Bestandestyp:	0102 Nadelwald/Nadelholzforst				
Charakteristik:					
	Bearbeiter: K.Nadler/TB Haug				

lfd. Nummer:	144	Fläche: in m ²	22750	Länge in m:	0
Bestandestyp:	0103 Laub-Nadel-Mischwald/Laub-Nadelholz-Mischforst				
Charakteristik:					
	Bearbeiter: K.Nadler/TB Haug				
lfd. Nummer:	145	Fläche: in m ²	34255	Länge in m:	0
Bestandestyp:	0103 Laub-Nadel-Mischwald/Laub-Nadelholz-Mischforst				
Charakteristik:					
	Bearbeiter: K.Nadler/TB Haug				
lfd. Nummer:	146	Fläche: in m ²	13638	Länge in m:	0
Bestandestyp:	0103 Laub-Nadel-Mischwald/Laub-Nadelholz-Mischforst				
Charakteristik:					
	Bearbeiter: K.Nadler/TB Haug				
lfd. Nummer:	147	Fläche: in m ²	549554	Länge in m:	0
Bestandestyp:	0102 Nadelwald/Nadelholzforst				
Charakteristik:					
	Bearbeiter: K.Nadler/TB Haug				
lfd. Nummer:	148	Fläche: in m ²	13595	Länge in m:	0
Bestandestyp:	0103 Laub-Nadel-Mischwald/Laub-Nadelholz-Mischforst				
Charakteristik:					
	Bearbeiter: K.Nadler/TB Haug				
lfd. Nummer:	149	Fläche: in m ²	18932	Länge in m:	0
Bestandestyp:	0102 Nadelwald/Nadelholzforst				
Charakteristik:					
	Bearbeiter: K.Nadler/TB Haug				
lfd. Nummer:	150	Fläche: in m ²	19116	Länge in m:	0
Bestandestyp:	0103 Laub-Nadel-Mischwald/Laub-Nadelholz-Mischforst				
Charakteristik:					
	Bearbeiter: K.Nadler/TB Haug				
lfd. Nummer:	151	Fläche: in m ²	35447	Länge in m:	0
Bestandestyp:	0103 Laub-Nadel-Mischwald/Laub-Nadelholz-Mischforst				
Charakteristik:					
	Bearbeiter: K.Nadler/TB Haug				
lfd. Nummer:	152	Fläche: in m ²	67445	Länge in m:	0
Bestandestyp:	0102 Nadelwald/Nadelholzforst				
Charakteristik:					
	Bearbeiter: K.Nadler/TB Haug				
lfd. Nummer:	153	Fläche: in m ²	5964	Länge in m:	0
Bestandestyp:	0103 Laub-Nadel-Mischwald/Laub-Nadelholz-Mischforst				
Charakteristik:					
	Bearbeiter: K.Nadler/TB Haug				
lfd. Nummer:	154	Fläche: in m ²	12050	Länge in m:	1013
Bestandestyp:	0202 Uferbegleitgehölz				
Charakteristik:	Bach begleitender Laubholzgürtel mit Esche, Schwarzerle und anderen Gehölzen.				
	Bearbeiter: K.Nadler/TB Haug				
lfd. Nummer:	155	Fläche: in m ²	2966	Länge in m:	156
Bestandestyp:	0202 Uferbegleitgehölz				
Charakteristik:	Bach begleitender Laubholzgürtel mit Esche, Schwarzerle und anderen Gehölzen.				
	Bearbeiter: K.Nadler/TB Haug				

lfd. Nummer:	156	Fläche: in m ²	3237	Länge in m:	0
Bestandestyp:	0103 Laub-Nadel-Mischwald/Laub-Nadelholz-Mischforst				
Charakteristik:					
	Bearbeiter: K.Nadler/TB Haug				
lfd. Nummer:	157	Fläche: in m ²	8128	Länge in m:	0
Bestandestyp:	0103 Laub-Nadel-Mischwald/Laub-Nadelholz-Mischforst				
Charakteristik:					
	Bearbeiter: K.Nadler/TB Haug				
lfd. Nummer:	158	Fläche: in m ²	6700	Länge in m:	0
Bestandestyp:	0103 Laub-Nadel-Mischwald/Laub-Nadelholz-Mischforst				
Charakteristik:					
	Bearbeiter: K.Nadler/TB Haug				
lfd. Nummer:	159	Fläche: in m ²	9	Länge in m:	0
Bestandestyp:	0102 Nadelwald/Nadelholzforst				
Charakteristik:					
	Bearbeiter: K.Nadler/TB Haug				
lfd. Nummer:	160	Fläche: in m ²	106438	Länge in m:	0
Bestandestyp:	0102 Nadelwald/Nadelholzforst				
Charakteristik:					
	Bearbeiter: K.Nadler/TB Haug				
lfd. Nummer:	161	Fläche: in m ²	81104	Länge in m:	0
Bestandestyp:	0102 Nadelwald/Nadelholzforst				
Charakteristik:					
	Bearbeiter: K.Nadler/TB Haug				
lfd. Nummer:	162	Fläche: in m ²	12174	Länge in m:	0
Bestandestyp:	0103 Laub-Nadel-Mischwald/Laub-Nadelholz-Mischforst				
Charakteristik:					
	Bearbeiter: K.Nadler/TB Haug				
lfd. Nummer:	163	Fläche: in m ²	3907	Länge in m:	0
Bestandestyp:	0104 Laubwald/Laubholzforst				
Charakteristik:					
	Bearbeiter: K.Nadler/TB Haug				
lfd. Nummer:	164	Fläche: in m ²	686	Länge in m:	0
Bestandestyp:	0201 Kleinstwaldfläche ("Feldgehölz"), Gebüsch oder Baumgruppe unter 1000m²				
Charakteristik:	Laubholzbüchel.				
	Bearbeiter: K.Nadler/TB Haug				
lfd. Nummer:	165	Fläche: in m ²	2638	Länge in m:	0
Bestandestyp:	0104 Laubwald/Laubholzforst				
Charakteristik:					
	Bearbeiter: K.Nadler/TB Haug				
lfd. Nummer:	166	Fläche: in m ²	2295	Länge in m:	0
Bestandestyp:	0104 Laubwald/Laubholzforst				
Charakteristik:					
	Bearbeiter: K.Nadler/TB Haug				
lfd. Nummer:	167	Fläche: in m ²	2568	Länge in m:	0
Bestandestyp:	0104 Laubwald/Laubholzforst				
Charakteristik:					
	Bearbeiter: K.Nadler/TB Haug				

lfd. Nummer:	168	Fläche: in m ²	103396	Länge in m:	0
Bestandestyp:	0102 Nadelwald/Nadelholzforst				
Charakteristik:					
	Bearbeiter: K.Nadler/TB Haug				
lfd. Nummer:	169	Fläche: in m ²	10936	Länge in m:	0
Bestandestyp:	0103 Laub-Nadel-Mischwald/Laub-Nadelholz-Mischforst				
Charakteristik:					
	Bearbeiter: K.Nadler/TB Haug				
lfd. Nummer:	170	Fläche: in m ²	12714	Länge in m:	0
Bestandestyp:	0103 Laub-Nadel-Mischwald/Laub-Nadelholz-Mischforst				
Charakteristik:					
	Bearbeiter: K.Nadler/TB Haug				
lfd. Nummer:	171	Fläche: in m ²	13429	Länge in m:	0
Bestandestyp:	0104 Laubwald/Laubholzforst				
Charakteristik:					
	Bearbeiter: K.Nadler/TB Haug				
lfd. Nummer:	172	Fläche: in m ²	15483	Länge in m:	0
Bestandestyp:	0103 Laub-Nadel-Mischwald/Laub-Nadelholz-Mischforst				
Charakteristik:					
	Bearbeiter: K.Nadler/TB Haug				
lfd. Nummer:	173	Fläche: in m ²	9019	Länge in m:	0
Bestandestyp:	0103 Laub-Nadel-Mischwald/Laub-Nadelholz-Mischforst				
Charakteristik:					
	Bearbeiter: K.Nadler/TB Haug				
lfd. Nummer:	174	Fläche: in m ²	3219	Länge in m:	0
Bestandestyp:	0104 Laubwald/Laubholzforst				
Charakteristik:					
	Bearbeiter: K.Nadler/TB Haug				
lfd. Nummer:	175	Fläche: in m ²	3875	Länge in m:	0
Bestandestyp:	0104 Laubwald/Laubholzforst				
Charakteristik:					
	Bearbeiter: K.Nadler/TB Haug				
lfd. Nummer:	176	Fläche: in m ²	2943	Länge in m:	0
Bestandestyp:	0104 Laubwald/Laubholzforst				
Charakteristik:					
	Bearbeiter: K.Nadler/TB Haug				
lfd. Nummer:	177	Fläche: in m ²	2760	Länge in m:	0
Bestandestyp:	0104 Laubwald/Laubholzforst				
Charakteristik:					
	Bearbeiter: K.Nadler/TB Haug				
lfd. Nummer:	178	Fläche: in m ²	781	Länge in m:	0
Bestandestyp:	0201 Kleinstwaldfläche ("Feldgehölz"), Gebüsch oder Baumgruppe unter 1000m²				
Charakteristik:	Wäldchen, teilweise aus Fichtenpflanzung entstanden.				
	Bearbeiter: K.Nadler/TB Haug				
lfd. Nummer:	179	Fläche: in m ²	820	Länge in m:	0
Bestandestyp:	0104 Laubwald/Laubholzforst				
Charakteristik:					
	Bearbeiter: K.Nadler/TB Haug				

lfd. Nummer:	180	Fläche: in m ²	2815	Länge in m:	0
Bestandestyp:	0104 Laubwald/Laubholzforst				
Charakteristik:					
	Bearbeiter: K.Nadler/TB Haug				
lfd. Nummer:	181	Fläche: in m ²	7862	Länge in m:	0
Bestandestyp:	0103 Laub-Nadel-Mischwald/Laub-Nadelholz-Mischforst				
Charakteristik:					
	Bearbeiter: K.Nadler/TB Haug				
lfd. Nummer:	182	Fläche: in m ²	3368	Länge in m:	0
Bestandestyp:	0104 Laubwald/Laubholzforst				
Charakteristik:					
	Bearbeiter: K.Nadler/TB Haug				
lfd. Nummer:	183	Fläche: in m ²	4989	Länge in m:	0
Bestandestyp:	0104 Laubwald/Laubholzforst				
Charakteristik:					
	Bearbeiter: K.Nadler/TB Haug				
lfd. Nummer:	184	Fläche: in m ²	494	Länge in m:	0
Bestandestyp:	0104 Laubwald/Laubholzforst				
Charakteristik:					
	Bearbeiter: K.Nadler/TB Haug				
lfd. Nummer:	185	Fläche: in m ²	6794	Länge in m:	0
Bestandestyp:	0103 Laub-Nadel-Mischwald/Laub-Nadelholz-Mischforst				
Charakteristik:					
	Bearbeiter: K.Nadler/TB Haug				
lfd. Nummer:	186	Fläche: in m ²	3371	Länge in m:	0
Bestandestyp:	0104 Laubwald/Laubholzforst				
Charakteristik:					
	Bearbeiter: K.Nadler/TB Haug				
lfd. Nummer:	187	Fläche: in m ²	22916	Länge in m:	0
Bestandestyp:	0103 Laub-Nadel-Mischwald/Laub-Nadelholz-Mischforst				
Charakteristik:					
	Bearbeiter: K.Nadler/TB Haug				
lfd. Nummer:	188	Fläche: in m ²	28196	Länge in m:	0
Bestandestyp:	0102 Nadelwald/Nadelholzforst				
Charakteristik:					
	Bearbeiter: K.Nadler/TB Haug				
lfd. Nummer:	189	Fläche: in m ²	12628	Länge in m:	0
Bestandestyp:	0104 Laubwald/Laubholzforst				
Charakteristik:					
	Bearbeiter: K.Nadler/TB Haug				
lfd. Nummer:	190	Fläche: in m ²	2073	Länge in m:	0
Bestandestyp:	0306 Neubewaldung/Aufforstung				
Charakteristik:					
	Bearbeiter: K.Nadler/TB Haug				
lfd. Nummer:	191	Fläche: in m ²	2665	Länge in m:	0
Bestandestyp:	0104 Laubwald/Laubholzforst				
Charakteristik:					
	Bearbeiter: K.Nadler/TB Haug				

lfd. Nummer:	192	Fläche: in m ²	3918	Länge in m:	0
Bestandestyp:	0104 Laubwald/Laubholzforst				
Charakteristik:					
	Bearbeiter: K.Nadler/TB Haug				
lfd. Nummer:	193	Fläche: in m ²	14250	Länge in m:	0
Bestandestyp:	0103 Laub-Nadel-Mischwald/Laub-Nadelholz-Mischforst				
Charakteristik:					
	Bearbeiter: K.Nadler/TB Haug				
lfd. Nummer:	194	Fläche: in m ²	3631	Länge in m:	0
Bestandestyp:	0102 Nadelwald/Nadelholzforst				
Charakteristik:					
	Bearbeiter: K.Nadler/TB Haug				
lfd. Nummer:	195	Fläche: in m ²	8259	Länge in m:	0
Bestandestyp:	0102 Nadelwald/Nadelholzforst				
Charakteristik:					
	Bearbeiter: K.Nadler/TB Haug				
lfd. Nummer:	196	Fläche: in m ²	21397	Länge in m:	0
Bestandestyp:	0103 Laub-Nadel-Mischwald/Laub-Nadelholz-Mischforst				
Charakteristik:					
	Bearbeiter: K.Nadler/TB Haug				
lfd. Nummer:	197	Fläche: in m ²	1210	Länge in m:	0
Bestandestyp:	0103 Laub-Nadel-Mischwald/Laub-Nadelholz-Mischforst				
Charakteristik:					
	Bearbeiter: K.Nadler/TB Haug				
lfd. Nummer:	198	Fläche: in m ²	287	Länge in m:	0
Bestandestyp:	0306 Neubewaldung/Aufforstung				
Charakteristik:					
	Bearbeiter: K.Nadler/TB Haug				
lfd. Nummer:	199	Fläche: in m ²	2939	Länge in m:	0
Bestandestyp:	0104 Laubwald/Laubholzforst				
Charakteristik:					
	Bearbeiter: K.Nadler/TB Haug				
lfd. Nummer:	200	Fläche: in m ²	26192	Länge in m:	0
Bestandestyp:	0103 Laub-Nadel-Mischwald/Laub-Nadelholz-Mischforst				
Charakteristik:					
	Bearbeiter: K.Nadler/TB Haug				
lfd. Nummer:	201	Fläche: in m ²	8731	Länge in m:	0
Bestandestyp:	0103 Laub-Nadel-Mischwald/Laub-Nadelholz-Mischforst				
Charakteristik:					
	Bearbeiter: K.Nadler/TB Haug				
lfd. Nummer:	202	Fläche: in m ²	49985	Länge in m:	0
Bestandestyp:	0102 Nadelwald/Nadelholzforst				
Charakteristik:					
	Bearbeiter: K.Nadler/TB Haug				
lfd. Nummer:	203	Fläche: in m ²	6237	Länge in m:	0
Bestandestyp:	0103 Laub-Nadel-Mischwald/Laub-Nadelholz-Mischforst				
Charakteristik:					
	Bearbeiter: K.Nadler/TB Haug				

lfd. Nummer:	204	Fläche: in m ²	2010	Länge in m:	204
Bestandestyp:	0202 Uferbegleitgehölz				
Charakteristik:	Mit Schwarzerle, etwas Bruchweide und Traubenkirsche.				
	Bearbeiter: K.Nadler/TB Haug				
lfd. Nummer:	205	Fläche: in m ²	505	Länge in m:	0
Bestandestyp:	0306 Neubewaldung/Aufforstung				
Charakteristik:					
	Bearbeiter: K.Nadler/TB Haug				
lfd. Nummer:	206	Fläche: in m ²	21388	Länge in m:	0
Bestandestyp:	0103 Laub-Nadel-Mischwald/Laub-Nadelholz-Mischforst				
Charakteristik:					
	Bearbeiter: K.Nadler/TB Haug				
lfd. Nummer:	207	Fläche: in m ²	6670	Länge in m:	0
Bestandestyp:	0103 Laub-Nadel-Mischwald/Laub-Nadelholz-Mischforst				
Charakteristik:					
	Bearbeiter: K.Nadler/TB Haug				
lfd. Nummer:	208	Fläche: in m ²	10682	Länge in m:	0
Bestandestyp:	0103 Laub-Nadel-Mischwald/Laub-Nadelholz-Mischforst				
Charakteristik:					
	Bearbeiter: K.Nadler/TB Haug				
lfd. Nummer:	209	Fläche: in m ²	45955	Länge in m:	0
Bestandestyp:	0103 Laub-Nadel-Mischwald/Laub-Nadelholz-Mischforst				
Charakteristik:					
	Bearbeiter: K.Nadler/TB Haug				
lfd. Nummer:	210	Fläche: in m ²	563638	Länge in m:	0
Bestandestyp:	0102 Nadelwald/Nadelholzforst				
Charakteristik:					
	Bearbeiter: K.Nadler/TB Haug				
lfd. Nummer:	211	Fläche: in m ²	25886	Länge in m:	0
Bestandestyp:	0103 Laub-Nadel-Mischwald/Laub-Nadelholz-Mischforst				
Charakteristik:					
	Bearbeiter: K.Nadler/TB Haug				
lfd. Nummer:	212	Fläche: in m ²	25648	Länge in m:	0
Bestandestyp:	0102 Nadelwald/Nadelholzforst				
Charakteristik:					
	Bearbeiter: K.Nadler/TB Haug				
lfd. Nummer:	213	Fläche: in m ²	14702	Länge in m:	0
Bestandestyp:	0104 Laubwald/Laubholzforst				
Charakteristik:					
	Bearbeiter: K.Nadler/TB Haug				
lfd. Nummer:	214	Fläche: in m ²	1613	Länge in m:	0
Bestandestyp:	0304 Sukzessionsfläche in ehemaligen Intensivgebieten				
Charakteristik:					
	Bearbeiter: K.Nadler/TB Haug				
lfd. Nummer:	215	Fläche: in m ²	405	Länge in m:	0
Bestandestyp:	0304 Sukzessionsfläche in ehemaligen Intensivgebieten				
Charakteristik:					
	Bearbeiter: K.Nadler/TB Haug				

lfd. Nummer:	216	Fläche: in m ²	495	Länge in m:	0
Bestandestyp:	0306 Neubewaldung/Aufforstung				
Charakteristik:	Blaufichten-Aufforstung.				
	Bearbeiter: K.Nadler/TB Haug				
lfd. Nummer:	217	Fläche: in m ²	3844	Länge in m:	0
Bestandestyp:	0304 Sukzessionsfläche in ehemaligen Intensivgebieten				
Charakteristik:					
	Bearbeiter: K.Nadler/TB Haug				
lfd. Nummer:	218	Fläche: in m ²	5726	Länge in m:	0
Bestandestyp:	0104 Laubwald/Laubholzforst				
Charakteristik:					
	Bearbeiter: K.Nadler/TB Haug				
lfd. Nummer:	219	Fläche: in m ²	2750	Länge in m:	0
Bestandestyp:	0104 Laubwald/Laubholzforst				
Charakteristik:					
	Bearbeiter: K.Nadler/TB Haug				
lfd. Nummer:	220	Fläche: in m ²	714	Länge in m:	0
Bestandestyp:	0304 Sukzessionsfläche in ehemaligen Intensivgebieten				
Charakteristik:					
	Bearbeiter: K.Nadler/TB Haug				
lfd. Nummer:	221	Fläche: in m ²	6650	Länge in m:	993
Bestandestyp:	0202 Uferbegleitgehölz				
Charakteristik:	Bach begleitender Laubholzgürtel mit Schwarzerle, Traubenkirsche und anderen Gehölzen.				
	Bearbeiter: K.Nadler/TB Haug				
lfd. Nummer:	222	Fläche: in m ²	8690	Länge in m:	0
Bestandestyp:	0103 Laub-Nadel-Mischwald/Laub-Nadelholz-Mischforst				
Charakteristik:					
	Bearbeiter: K.Nadler/TB Haug				
lfd. Nummer:	223	Fläche: in m ²	25108	Länge in m:	0
Bestandestyp:	0102 Nadelwald/Nadelholzforst				
Charakteristik:					
	Bearbeiter: K.Nadler/TB Haug				
lfd. Nummer:	224	Fläche: in m ²	11358	Länge in m:	0
Bestandestyp:	0103 Laub-Nadel-Mischwald/Laub-Nadelholz-Mischforst				
Charakteristik:					
	Bearbeiter: K.Nadler/TB Haug				
lfd. Nummer:	225	Fläche: in m ²	10708	Länge in m:	0
Bestandestyp:	0104 Laubwald/Laubholzforst				
Charakteristik:					
	Bearbeiter: K.Nadler/TB Haug				
lfd. Nummer:	226	Fläche: in m ²	10501	Länge in m:	0
Bestandestyp:	0104 Laubwald/Laubholzforst				
Charakteristik:					
	Bearbeiter: K.Nadler/TB Haug				
lfd. Nummer:	227	Fläche: in m ²	742	Länge in m:	0
Bestandestyp:	0401 Stehendes Gewässer				
Charakteristik:	Fischteich in einer Au.				
	Bearbeiter: K.Nadler/TB Haug				

lfd. Nummer:	228	Fläche: in m ²	986	Länge in m:	0
Bestandestyp:	0304 Sukzessionsfläche in ehemaligen Intensivgebieten				
Charakteristik:					
	Bearbeiter: K.Nadler/TB Haug				
lfd. Nummer:	229	Fläche: in m ²	30540	Länge in m:	0
Bestandestyp:	0102 Nadelwald/Nadelholzforst				
Charakteristik:					
	Bearbeiter: K.Nadler/TB Haug				
lfd. Nummer:	230	Fläche: in m ²	10968	Länge in m:	0
Bestandestyp:	0103 Laub-Nadel-Mischwald/Laub-Nadelholz-Mischforst				
Charakteristik:					
	Bearbeiter: K.Nadler/TB Haug				
lfd. Nummer:	231	Fläche: in m ²	33798	Länge in m:	0
Bestandestyp:	0104 Laubwald/Laubholzforst				
Charakteristik:					
	Bearbeiter: K.Nadler/TB Haug				
lfd. Nummer:	232	Fläche: in m ²	112100	Länge in m:	0
Bestandestyp:	0102 Nadelwald/Nadelholzforst				
Charakteristik:					
	Bearbeiter: K.Nadler/TB Haug				
lfd. Nummer:	233	Fläche: in m ²	6636	Länge in m:	0
Bestandestyp:	0103 Laub-Nadel-Mischwald/Laub-Nadelholz-Mischforst				
Charakteristik:					
	Bearbeiter: K.Nadler/TB Haug				
lfd. Nummer:	234	Fläche: in m ²	8235	Länge in m:	0
Bestandestyp:	0103 Laub-Nadel-Mischwald/Laub-Nadelholz-Mischforst				
Charakteristik:					
	Bearbeiter: K.Nadler/TB Haug				
lfd. Nummer:	235	Fläche: in m ²	6352	Länge in m:	0
Bestandestyp:	0102 Nadelwald/Nadelholzforst				
Charakteristik:					
	Bearbeiter: K.Nadler/TB Haug				
lfd. Nummer:	236	Fläche: in m ²	7357	Länge in m:	0
Bestandestyp:	0102 Nadelwald/Nadelholzforst				
Charakteristik:					
	Bearbeiter: K.Nadler/TB Haug				
lfd. Nummer:	237	Fläche: in m ²	3041	Länge in m:	0
Bestandestyp:	0102 Nadelwald/Nadelholzforst				
Charakteristik:					
	Bearbeiter: K.Nadler/TB Haug				
lfd. Nummer:	238	Fläche: in m ²	7249	Länge in m:	0
Bestandestyp:	0103 Laub-Nadel-Mischwald/Laub-Nadelholz-Mischforst				
Charakteristik:					
	Bearbeiter: K.Nadler/TB Haug				
lfd. Nummer:	239	Fläche: in m ²	7371	Länge in m:	0
Bestandestyp:	0104 Laubwald/Laubholzforst				
Charakteristik:					
	Bearbeiter: K.Nadler/TB Haug				

lfd. Nummer:	240	Fläche: in m ²	15804	Länge in m:	0
Bestandestyp:	0102 Nadelwald/Nadelholzforst				
Charakteristik:					
	Bearbeiter: K.Nadler/TB Haug				
lfd. Nummer:	241	Fläche: in m ²	140	Länge in m:	0
Bestandestyp:	0401 Stehendes Gewässer				
Charakteristik:	Fischteich in Grabenwald.				
	Bearbeiter: K.Nadler/TB Haug				
lfd. Nummer:	242	Fläche: in m ²	493	Länge in m:	0
Bestandestyp:	0401 Stehendes Gewässer				
Charakteristik:	Fischteich in Grabenwald.				
	Bearbeiter: K.Nadler/TB Haug				
lfd. Nummer:	243	Fläche: in m ²	706	Länge in m:	0
Bestandestyp:	0401 Stehendes Gewässer				
Charakteristik:	Fischteich in Grabenwald.				
	Bearbeiter: K.Nadler/TB Haug				
lfd. Nummer:	244	Fläche: in m ²	46518	Länge in m:	0
Bestandestyp:	0103 Laub-Nadel-Mischwald/Laub-Nadelholz-Mischforst				
Charakteristik:					
	Bearbeiter: K.Nadler/TB Haug				
lfd. Nummer:	245	Fläche: in m ²	4535	Länge in m:	0
Bestandestyp:	0104 Laubwald/Laubholzforst				
Charakteristik:					
	Bearbeiter: K.Nadler/TB Haug				
lfd. Nummer:	246	Fläche: in m ²	90013	Länge in m:	0
Bestandestyp:	0102 Nadelwald/Nadelholzforst				
Charakteristik:					
	Bearbeiter: K.Nadler/TB Haug				
lfd. Nummer:	247	Fläche: in m ²	10418	Länge in m:	0
Bestandestyp:	0103 Laub-Nadel-Mischwald/Laub-Nadelholz-Mischforst				
Charakteristik:					
	Bearbeiter: K.Nadler/TB Haug				
lfd. Nummer:	248	Fläche: in m ²	4048	Länge in m:	0
Bestandestyp:	0104 Laubwald/Laubholzforst				
Charakteristik:					
	Bearbeiter: K.Nadler/TB Haug				
lfd. Nummer:	249	Fläche: in m ²	1232	Länge in m:	0
Bestandestyp:	0306 Neubewaldung/Aufforstung				
Charakteristik:					
	Bearbeiter: K.Nadler/TB Haug				
lfd. Nummer:	250	Fläche: in m ²	7401	Länge in m:	0
Bestandestyp:	0304 Sukzessionsfläche in ehemaligen Intensivgebieten				
Charakteristik:	Mit teilweise schon mittelhohen Gehölzanflügen.				
	Bearbeiter: K.Nadler/TB Haug				
lfd. Nummer:	251	Fläche: in m ²	718	Länge in m:	0
Bestandestyp:	0603 Deponien				
Charakteristik:	Gemeindedeponie.				
	Bearbeiter: K.Nadler/TB Haug				

lfd. Nummer:	252	Fläche: in m ²	54576	Länge in m:	0
Bestandestyp:	0102 Nadelwald/Nadelholzforst				
Charakteristik:					
	Bearbeiter: K.Nadler/TB Haug				
lfd. Nummer:	253	Fläche: in m ²	3554	Länge in m:	0
Bestandestyp:	0103 Laub-Nadel-Mischwald/Laub-Nadelholz-Mischforst				
Charakteristik:					
	Bearbeiter: K.Nadler/TB Haug				
lfd. Nummer:	254	Fläche: in m ²	14967	Länge in m:	0
Bestandestyp:	0103 Laub-Nadel-Mischwald/Laub-Nadelholz-Mischforst				
Charakteristik:					
	Bearbeiter: K.Nadler/TB Haug				
lfd. Nummer:	255	Fläche: in m ²	2355	Länge in m:	0
Bestandestyp:	0102 Nadelwald/Nadelholzforst				
Charakteristik:					
	Bearbeiter: K.Nadler/TB Haug				
lfd. Nummer:	256	Fläche: in m ²	396	Länge in m:	0
Bestandestyp:	0401 Stehendes Gewässer				
Charakteristik:	Fischteich in Waldrandlage.				
	Bearbeiter: K.Nadler/TB Haug				
lfd. Nummer:	257	Fläche: in m ²	198	Länge in m:	0
Bestandestyp:	0401 Stehendes Gewässer				
Charakteristik:	Fischteich in Waldrandlage.				
	Bearbeiter: K.Nadler/TB Haug				
lfd. Nummer:	258	Fläche: in m ²	84	Länge in m:	0
Bestandestyp:	0401 Stehendes Gewässer				
Charakteristik:	Fischteich in umwaldetem Teichareal.				
	Bearbeiter: K.Nadler/TB Haug				
lfd. Nummer:	259	Fläche: in m ²	80	Länge in m:	0
Bestandestyp:	0401 Stehendes Gewässer				
Charakteristik:	Fischteich in umwaldetem Teichareal.				
	Bearbeiter: K.Nadler/TB Haug				
lfd. Nummer:	260	Fläche: in m ²	110	Länge in m:	0
Bestandestyp:	0401 Stehendes Gewässer				
Charakteristik:	Fischteich in umwaldetem Teichareal.				
	Bearbeiter: K.Nadler/TB Haug				
lfd. Nummer:	261	Fläche: in m ²	88	Länge in m:	0
Bestandestyp:	0401 Stehendes Gewässer				
Charakteristik:	Fischteich in umwaldetem Teichareal.				
	Bearbeiter: K.Nadler/TB Haug				
lfd. Nummer:	262	Fläche: in m ²	2163	Länge in m:	0
Bestandestyp:	0204 Streuobstbestand (Streuobstwiese/-weide, Obstbaumreihen)				
Charakteristik:					
	Bearbeiter: K.Nadler/TB Haug				
lfd. Nummer:	263	Fläche: in m ²	1735	Länge in m:	0
Bestandestyp:	0204 Streuobstbestand (Streuobstwiese/-weide, Obstbaumreihen)				
Charakteristik:					
	Bearbeiter: K.Nadler/TB Haug				

lfd. Nummer:	264	Fläche: in m ²	1326	Länge in m:	0
Bestandestyp:	0204 Streuobstbestand (Streuobstwiese/-weide, Obstbaumreihen)				
Charakteristik:					
	Bearbeiter: K.Nadler/TB Haug				
lfd. Nummer:	265	Fläche: in m ²	222	Länge in m:	0
Bestandestyp:	0201 Kleinstwaldfläche ("Feldgehölz"), Gebüsch oder Baumgruppe unter 1000m²				
Charakteristik:	Baumgruppe.				
	Bearbeiter: K.Nadler/TB Haug				
lfd. Nummer:	266	Fläche: in m ²	1281	Länge in m:	0
Bestandestyp:	0204 Streuobstbestand (Streuobstwiese/-weide, Obstbaumreihen)				
Charakteristik:					
	Bearbeiter: K.Nadler/TB Haug				
lfd. Nummer:	267	Fläche: in m ²	248	Länge in m:	0
Bestandestyp:	0204 Streuobstbestand (Streuobstwiese/-weide, Obstbaumreihen)				
Charakteristik:					
	Bearbeiter: K.Nadler/TB Haug				
lfd. Nummer:	268	Fläche: in m ²	214	Länge in m:	0
Bestandestyp:	0401 Stehendes Gewässer				
Charakteristik:	Fischteich in Waldrandlage.				
	Bearbeiter: K.Nadler/TB Haug				
lfd. Nummer:	269	Fläche: in m ²	220	Länge in m:	0
Bestandestyp:	0401 Stehendes Gewässer				
Charakteristik:	Fischteich in Waldrandlage.				
	Bearbeiter: K.Nadler/TB Haug				
lfd. Nummer:	270	Fläche: in m ²	5867	Länge in m:	0
Bestandestyp:	0204 Streuobstbestand (Streuobstwiese/-weide, Obstbaumreihen)				
Charakteristik:					
	Bearbeiter: K.Nadler/TB Haug				
lfd. Nummer:	271	Fläche: in m ²	1012	Länge in m:	0
Bestandestyp:	0307 Feuchtes und nasses Extensivgrünland				
Charakteristik:	Aufforstungsgefährdeter Wiesenzwickel in Bachtal, mit <i>Caltha palustris</i> , <i>Chaerophyllum hirsutum</i> und <i>Scirpus sylvaticus</i> ; mit Störungseinfluss.				
	Bearbeiter: K.Nadler/TB Haug				
lfd. Nummer:	272	Fläche: in m ²	2609	Länge in m:	0
Bestandestyp:	0204 Streuobstbestand (Streuobstwiese/-weide, Obstbaumreihen)				
Charakteristik:					
	Bearbeiter: K.Nadler/TB Haug				
lfd. Nummer:	273	Fläche: in m ²	705	Länge in m:	0
Bestandestyp:	0201 Kleinstwaldfläche ("Feldgehölz"), Gebüsch oder Baumgruppe unter 1000m²				
Charakteristik:	Senkengehölz mit Bruchweidendominanz.				
	Bearbeiter: K.Nadler/TB Haug				
lfd. Nummer:	274	Fläche: in m ²	694	Länge in m:	0
Bestandestyp:	0204 Streuobstbestand (Streuobstwiese/-weide, Obstbaumreihen)				
Charakteristik:					
	Bearbeiter: K.Nadler/TB Haug				
lfd. Nummer:	275	Fläche: in m ²	147	Länge in m:	0
Bestandestyp:	0204 Streuobstbestand (Streuobstwiese/-weide, Obstbaumreihen)				
Charakteristik:					
	Bearbeiter: K.Nadler/TB Haug				

lfd. Nummer:	276	Fläche: in m ²	963	Länge in m:	0
Bestandestyp:	0304 Sukzessionsfläche in ehemaligen Intensivgebieten				
Charakteristik:	Verbuschende Böschung.				
	Bearbeiter: K.Nadler/TB Haug				
lfd. Nummer:	277	Fläche: in m ²	377	Länge in m:	0
Bestandestyp:	0201 Kleinstwaldfläche ("Feldgehölz"), Gebüsch oder Baumgruppe unter 1000m²				
Charakteristik:	Böschungs-Laubgehölz.				
	Bearbeiter: K.Nadler/TB Haug				
lfd. Nummer:	278	Fläche: in m ²	825	Länge in m:	0
Bestandestyp:	0204 Streuobstbestand (Streuobstwiese/-weide, Obstbaumreihen)				
Charakteristik:					
	Bearbeiter: K.Nadler/TB Haug				
lfd. Nummer:	279	Fläche: in m ²	292	Länge in m:	0
Bestandestyp:	0204 Streuobstbestand (Streuobstwiese/-weide, Obstbaumreihen)				
Charakteristik:					
	Bearbeiter: K.Nadler/TB Haug				
lfd. Nummer:	280	Fläche: in m ²	295	Länge in m:	0
Bestandestyp:	0204 Streuobstbestand (Streuobstwiese/-weide, Obstbaumreihen)				
Charakteristik:					
	Bearbeiter: K.Nadler/TB Haug				
lfd. Nummer:	281	Fläche: in m ²	1741	Länge in m:	0
Bestandestyp:	0204 Streuobstbestand (Streuobstwiese/-weide, Obstbaumreihen)				
Charakteristik:					
	Bearbeiter: K.Nadler/TB Haug				
lfd. Nummer:	282	Fläche: in m ²	2966	Länge in m:	0
Bestandestyp:	0204 Streuobstbestand (Streuobstwiese/-weide, Obstbaumreihen)				
Charakteristik:					
	Bearbeiter: K.Nadler/TB Haug				
lfd. Nummer:	283	Fläche: in m ²	818	Länge in m:	0
Bestandestyp:	0204 Streuobstbestand (Streuobstwiese/-weide, Obstbaumreihen)				
Charakteristik:					
	Bearbeiter: K.Nadler/TB Haug				
lfd. Nummer:	284	Fläche: in m ²	128	Länge in m:	0
Bestandestyp:	0201 Kleinstwaldfläche ("Feldgehölz"), Gebüsch oder Baumgruppe unter 1000m²				
Charakteristik:	Flurbaumgruppe.				
	Bearbeiter: K.Nadler/TB Haug				
lfd. Nummer:	285	Fläche: in m ²	483	Länge in m:	0
Bestandestyp:	0204 Streuobstbestand (Streuobstwiese/-weide, Obstbaumreihen)				
Charakteristik:					
	Bearbeiter: K.Nadler/TB Haug				
lfd. Nummer:	286	Fläche: in m ²	1198	Länge in m:	0
Bestandestyp:	0204 Streuobstbestand (Streuobstwiese/-weide, Obstbaumreihen)				
Charakteristik:					
	Bearbeiter: K.Nadler/TB Haug				
lfd. Nummer:	287	Fläche: in m ²	973	Länge in m:	0
Bestandestyp:	0204 Streuobstbestand (Streuobstwiese/-weide, Obstbaumreihen)				
Charakteristik:					
	Bearbeiter: K.Nadler/TB Haug				

lfd. Nummer:	288	Fläche: in m ²	5074	Länge in m:	0
Bestandestyp:	0204 Streuobstbestand (Streuobstwiese/-weide, Obstbaumreihen)				
Charakteristik:	Bearbeiter: K.Nadler/TB Haug				
lfd. Nummer:	289	Fläche: in m ²	1724	Länge in m:	0
Bestandestyp:	030301 Sukzessionsfläche des feuchten und nassen Extensivgrünlandes mit oder ohne jüngerem Gehölzaufwuchs				
Charakteristik:	Wahrscheinlich zeitweilig gepflegte Fläche zwischen Bach und Hangwald. Bearbeiter: K.Nadler/TB Haug				
lfd. Nummer:	290	Fläche: in m ²	708	Länge in m:	0
Bestandestyp:	030302 Sukzessionsfläche des trockenen Extensivgrünlandes mit oder ohne jüngerem Gehölzaufwuchs				
Charakteristik:	Teilweise gemähte, teils magere Böschung, mit Carex brizoides und vereinzelt Vaccinium myrtillus. Bearbeiter: K.Nadler/TB Haug				
lfd. Nummer:	291	Fläche: in m ²	459	Länge in m:	0
Bestandestyp:	0204 Streuobstbestand (Streuobstwiese/-weide, Obstbaumreihen)				
Charakteristik:	Bearbeiter: K.Nadler/TB Haug				
lfd. Nummer:	292	Fläche: in m ²	1120	Länge in m:	0
Bestandestyp:	0204 Streuobstbestand (Streuobstwiese/-weide, Obstbaumreihen)				
Charakteristik:	Bearbeiter: K.Nadler/TB Haug				
lfd. Nummer:	293	Fläche: in m ²	384	Länge in m:	0
Bestandestyp:	0204 Streuobstbestand (Streuobstwiese/-weide, Obstbaumreihen)				
Charakteristik:	Bearbeiter: K.Nadler/TB Haug				
lfd. Nummer:	294	Fläche: in m ²	373	Länge in m:	0
Bestandestyp:	0204 Streuobstbestand (Streuobstwiese/-weide, Obstbaumreihen)				
Charakteristik:	Bearbeiter: K.Nadler/TB Haug				
lfd. Nummer:	295	Fläche: in m ²	1792	Länge in m:	0
Bestandestyp:	0204 Streuobstbestand (Streuobstwiese/-weide, Obstbaumreihen)				
Charakteristik:	Bearbeiter: K.Nadler/TB Haug				
lfd. Nummer:	296	Fläche: in m ²	1703	Länge in m:	0
Bestandestyp:	0204 Streuobstbestand (Streuobstwiese/-weide, Obstbaumreihen)				
Charakteristik:	Bearbeiter: K.Nadler/TB Haug				
lfd. Nummer:	297	Fläche: in m ²	1243	Länge in m:	0
Bestandestyp:	0204 Streuobstbestand (Streuobstwiese/-weide, Obstbaumreihen)				
Charakteristik:	Bearbeiter: K.Nadler/TB Haug				
lfd. Nummer:	298	Fläche: in m ²	717	Länge in m:	0
Bestandestyp:	0204 Streuobstbestand (Streuobstwiese/-weide, Obstbaumreihen)				
Charakteristik:	Bearbeiter: K.Nadler/TB Haug				

lfd. Nummer:	299	Fläche: in m ²	843	Länge in m:	0
Bestandestyp:	0201 Kleinstwaldfläche ("Feldgehölz"), Gebüsch oder Baumgruppe unter 1000m²				
Charakteristik:	Senken-Laubgehölz.				
	Bearbeiter: K.Nadler/TB Haug				
lfd. Nummer:	300	Fläche: in m ²	1427	Länge in m:	0
Bestandestyp:	0304 Sukzessionsfläche in ehemaligen Intensivgebieten				
Charakteristik:					
	Bearbeiter: K.Nadler/TB Haug				
lfd. Nummer:	301	Fläche: in m ²	4422	Länge in m:	0
Bestandestyp:	0603 Deponien				
Charakteristik:	Großflächige Senkenanschüttung.				
	Bearbeiter: K.Nadler/TB Haug				
lfd. Nummer:	302	Fläche: in m ²	401	Länge in m:	0
Bestandestyp:	0204 Streuobstbestand (Streuobstwiese/-weide, Obstbaumreihen)				
Charakteristik:					
	Bearbeiter: K.Nadler/TB Haug				
lfd. Nummer:	303	Fläche: in m ²	1372	Länge in m:	0
Bestandestyp:	0204 Streuobstbestand (Streuobstwiese/-weide, Obstbaumreihen)				
Charakteristik:					
	Bearbeiter: K.Nadler/TB Haug				
lfd. Nummer:	304	Fläche: in m ²	643	Länge in m:	0
Bestandestyp:	0204 Streuobstbestand (Streuobstwiese/-weide, Obstbaumreihen)				
Charakteristik:					
	Bearbeiter: K.Nadler/TB Haug				
lfd. Nummer:	305	Fläche: in m ²	501	Länge in m:	0
Bestandestyp:	0201 Kleinstwaldfläche ("Feldgehölz"), Gebüsch oder Baumgruppe unter 1000m²				
Charakteristik:	Böschungs-Laubgehölz.				
	Bearbeiter: K.Nadler/TB Haug				
lfd. Nummer:	306	Fläche: in m ²	958	Länge in m:	0
Bestandestyp:	030802 Mesophile, "bunte" Fettwiese und die meisten Magerrasen, -weiden				
Charakteristik:	Vernetzte Wiesenböschungen bzw. Wiesensäume.				
	Bearbeiter: K.Nadler/TB Haug				
lfd. Nummer:	307	Fläche: in m ²	621	Länge in m:	0
Bestandestyp:	0304 Sukzessionsfläche in ehemaligen Intensivgebieten				
Charakteristik:					
	Bearbeiter: K.Nadler/TB Haug				
lfd. Nummer:	308	Fläche: in m ²	2997	Länge in m:	0
Bestandestyp:	0104 Laubwald/Laubholzforst				
Charakteristik:					
	Bearbeiter: K.Nadler/TB Haug				
lfd. Nummer:	309	Fläche: in m ²	457	Länge in m:	0
Bestandestyp:	0104 Laubwald/Laubholzforst				
Charakteristik:					
	Bearbeiter: K.Nadler/TB Haug				
lfd. Nummer:	310	Fläche: in m ²	386	Länge in m:	0
Bestandestyp:	0104 Laubwald/Laubholzforst				
Charakteristik:					
	Bearbeiter: K.Nadler/TB Haug				

lfd. Nummer:	311	Fläche: in m ²	202	Länge in m:	0
Bestandestyp:	0201 Kleinstwaldfläche ("Feldgehölz"), Gebüsch oder Baumgruppe unter 1000m²				
Charakteristik:	Baumgruppe.				
	Bearbeiter: K.Nadler/TB Haug				
lfd. Nummer:	312	Fläche: in m ²	1784	Länge in m:	0
Bestandestyp:	0103 Laub-Nadel-Mischwald/Laub-Nadelholz-Mischforst				
Charakteristik:					
	Bearbeiter: K.Nadler/TB Haug				
lfd. Nummer:	313	Fläche: in m ²	5465	Länge in m:	0
Bestandestyp:	99 Erhebungsfläche unbestimmten Typs				
Charakteristik:	Baumschulfläche.				
	Bearbeiter: K.Nadler/TB Haug				
lfd. Nummer:	314	Fläche: in m ²	22493	Länge in m:	0
Bestandestyp:	99 Erhebungsfläche unbestimmten Typs				
Charakteristik:	Baumschulfläche.				
	Bearbeiter: K.Nadler/TB Haug				
lfd. Nummer:	315	Fläche: in m ²	15485	Länge in m:	0
Bestandestyp:	99 Erhebungsfläche unbestimmten Typs				
Charakteristik:	Baumschulfläche.				
	Bearbeiter: K.Nadler/TB Haug				
lfd. Nummer:	316	Fläche: in m ²	560	Länge in m:	0
Bestandestyp:	0204 Streuobstbestand (Streuobstwiese/-weide, Obstbaumreihen)				
Charakteristik:					
	Bearbeiter: K.Nadler/TB Haug				
lfd. Nummer:	317	Fläche: in m ²	722	Länge in m:	0
Bestandestyp:	0204 Streuobstbestand (Streuobstwiese/-weide, Obstbaumreihen)				
Charakteristik:					
	Bearbeiter: K.Nadler/TB Haug				
lfd. Nummer:	318	Fläche: in m ²	445	Länge in m:	0
Bestandestyp:	0307 Feuchtes und nasses Extensivgrünland				
Charakteristik:	Feuchter Wiesenfleck mit Carex brizoides.				
	Bearbeiter: K.Nadler/TB Haug				
lfd. Nummer:	319	Fläche: in m ²	5210	Länge in m:	0
Bestandestyp:	0204 Streuobstbestand (Streuobstwiese/-weide, Obstbaumreihen)				
Charakteristik:					
	Bearbeiter: K.Nadler/TB Haug				
lfd. Nummer:	320	Fläche: in m ²	431	Länge in m:	0
Bestandestyp:	0204 Streuobstbestand (Streuobstwiese/-weide, Obstbaumreihen)				
Charakteristik:					
	Bearbeiter: K.Nadler/TB Haug				
lfd. Nummer:	321	Fläche: in m ²	186	Länge in m:	0
Bestandestyp:	0401 Stehendes Gewässer				
Charakteristik:	Mit Gehölzen umstandener Teich in Gehöftnähe.				
	Bearbeiter: K.Nadler/TB Haug				
lfd. Nummer:	322	Fläche: in m ²	129	Länge in m:	0
Bestandestyp:	0201 Kleinstwaldfläche ("Feldgehölz"), Gebüsch oder Baumgruppe unter 1000m²				
Charakteristik:	Mit Weidendominanz.				
	Bearbeiter: K.Nadler/TB Haug				

lfd. Nummer:	323	Fläche: in m ²	586	Länge in m:	0
Bestandestyp:	0201 Kleinstwaldfläche ("Feldgehölz"), Gebüsch oder Baumgruppe unter 1000m²				
Charakteristik:	Wäldchen in leichter Senkenlage.				
	Bearbeiter: K.Nadler/TB Haug				
lfd. Nummer:	324	Fläche: in m ²	3937	Länge in m:	0
Bestandestyp:	0204 Streuobstbestand (Streuobstwiese/-weide, Obstbaumreihen)				
Charakteristik:					
	Bearbeiter: K.Nadler/TB Haug				
lfd. Nummer:	325	Fläche: in m ²	1125	Länge in m:	0
Bestandestyp:	0204 Streuobstbestand (Streuobstwiese/-weide, Obstbaumreihen)				
Charakteristik:					
	Bearbeiter: K.Nadler/TB Haug				
lfd. Nummer:	326	Fläche: in m ²	150	Länge in m:	0
Bestandestyp:	0204 Streuobstbestand (Streuobstwiese/-weide, Obstbaumreihen)				
Charakteristik:					
	Bearbeiter: K.Nadler/TB Haug				
lfd. Nummer:	327	Fläche: in m ²	280	Länge in m:	0
Bestandestyp:	0304 Sukzessionsfläche in ehemaligen Intensivgebieten				
Charakteristik:					
	Bearbeiter: K.Nadler/TB Haug				
lfd. Nummer:	328	Fläche: in m ²	1439	Länge in m:	0
Bestandestyp:	0204 Streuobstbestand (Streuobstwiese/-weide, Obstbaumreihen)				
Charakteristik:					
	Bearbeiter: K.Nadler/TB Haug				
lfd. Nummer:	329	Fläche: in m ²	2522	Länge in m:	0
Bestandestyp:	0204 Streuobstbestand (Streuobstwiese/-weide, Obstbaumreihen)				
Charakteristik:					
	Bearbeiter: K.Nadler/TB Haug				
lfd. Nummer:	330	Fläche: in m ²	311	Länge in m:	0
Bestandestyp:	0204 Streuobstbestand (Streuobstwiese/-weide, Obstbaumreihen)				
Charakteristik:					
	Bearbeiter: K.Nadler/TB Haug				
lfd. Nummer:	331	Fläche: in m ²	4932	Länge in m:	0
Bestandestyp:	0204 Streuobstbestand (Streuobstwiese/-weide, Obstbaumreihen)				
Charakteristik:					
	Bearbeiter: K.Nadler/TB Haug				
lfd. Nummer:	332	Fläche: in m ²	816	Länge in m:	0
Bestandestyp:	0401 Stehendes Gewässer				
Charakteristik:	Teich in Gehöftnähe.				
	Bearbeiter: K.Nadler/TB Haug				
lfd. Nummer:	333	Fläche: in m ²	1058	Länge in m:	0
Bestandestyp:	0201 Kleinstwaldfläche ("Feldgehölz"), Gebüsch oder Baumgruppe unter 1000m²				
Charakteristik:	Gehölzgruppe bestehend aus Obstbäumen, anderen Laubbäumen und alten Ufergehölzen eines Teichs.				
	Bearbeiter: K.Nadler/TB Haug				
lfd. Nummer:	334	Fläche: in m ²	348	Länge in m:	0
Bestandestyp:	0201 Kleinstwaldfläche ("Feldgehölz"), Gebüsch oder Baumgruppe unter 1000m²				
Charakteristik:	Gruppe von großen Laubbäumen an Gehöft.				
	Bearbeiter: K.Nadler/TB Haug				

lfd. Nummer:	335	Fläche: in m ²	997	Länge in m:	0
Bestandestyp:	0204 Streuobstbestand (Streuobstwiese/-weide, Obstbaumreihen)				
Charakteristik:	Bearbeiter: K.Nadler/TB Haug				
lfd. Nummer:	336	Fläche: in m ²	1850	Länge in m:	0
Bestandestyp:	0204 Streuobstbestand (Streuobstwiese/-weide, Obstbaumreihen)				
Charakteristik:	Bearbeiter: K.Nadler/TB Haug				
lfd. Nummer:	337	Fläche: in m ²	1115	Länge in m:	0
Bestandestyp:	0204 Streuobstbestand (Streuobstwiese/-weide, Obstbaumreihen)				
Charakteristik:	Bearbeiter: K.Nadler/TB Haug				
lfd. Nummer:	338	Fläche: in m ²	798	Länge in m:	0
Bestandestyp:	0204 Streuobstbestand (Streuobstwiese/-weide, Obstbaumreihen)				
Charakteristik:	Bearbeiter: K.Nadler/TB Haug				
lfd. Nummer:	339	Fläche: in m ²	1054	Länge in m:	0
Bestandestyp:	0204 Streuobstbestand (Streuobstwiese/-weide, Obstbaumreihen)				
Charakteristik:	Bearbeiter: K.Nadler/TB Haug				
lfd. Nummer:	340	Fläche: in m ²	1853	Länge in m:	0
Bestandestyp:	0204 Streuobstbestand (Streuobstwiese/-weide, Obstbaumreihen)				
Charakteristik:	Bearbeiter: K.Nadler/TB Haug				
lfd. Nummer:	341	Fläche: in m ²	1520	Länge in m:	0
Bestandestyp:	0204 Streuobstbestand (Streuobstwiese/-weide, Obstbaumreihen)				
Charakteristik:	Bearbeiter: K.Nadler/TB Haug				
lfd. Nummer:	342	Fläche: in m ²	656	Länge in m:	0
Bestandestyp:	030802 Mesophile, "bunte" Fettwiese und die meisten Magerrasen, -weiden				
Charakteristik:	Beweidete Böschung mit Euphorbia cyparissias - teilweise fett. Bearbeiter: K.Nadler/TB Haug				
lfd. Nummer:	343	Fläche: in m ²	51	Länge in m:	0
Bestandestyp:	0201 Kleinstwaldfläche ("Feldgehölz"), Gebüsch oder Baumgruppe unter 1000m²				
Charakteristik:	Kleines Ufergehölz mit Schwarzerle, Traubenkirsche etc.. Bearbeiter: K.Nadler/TB Haug				
lfd. Nummer:	344	Fläche: in m ²	1048	Länge in m:	0
Bestandestyp:	0306 Neubewaldung/Aufforstung				
Charakteristik:	Mit Büschen aufgeforstete ehemals wertvolle Magerböschung. Bearbeiter: K.Nadler/TB Haug				
lfd. Nummer:	345	Fläche: in m ²	989	Länge in m:	0
Bestandestyp:	030802 Mesophile, "bunte" Fettwiese und die meisten Magerrasen, -weiden				
Charakteristik:	Magerwiesenrest. Bearbeiter: K.Nadler/TB Haug				

lfd. Nummer:	346	Fläche: in m ²	4143	Länge in m:	0
Bestandestyp:	030802 Mesophile, "bunte" Fettwiese und die meisten Magerrasen, -weiden				
Charakteristik:	Verschiedenartiges Extensivwiesensystem mit Mager- bis Fettwiesen und Böschungsanteilen; mit <i>Sanguisorba officinalis</i> , <i>Anthoxanthum odoratum</i> , <i>Knautia arvensis</i> , <i>Ranunculus bulbosus</i> , lokal mit <i>Calluna vulgaris</i> und <i>Vaccinium myrtillus</i> .				
	Bearbeiter: K.Nadler/TB Haug				
lfd. Nummer:	347	Fläche: in m ²	702	Länge in m:	0
Bestandestyp:	0204 Streuobstbestand (Streuobstwiese/-weide, Obstbaumreihen)				
Charakteristik:					
	Bearbeiter: K.Nadler/TB Haug				
lfd. Nummer:	348	Fläche: in m ²	4066	Länge in m:	0
Bestandestyp:	0204 Streuobstbestand (Streuobstwiese/-weide, Obstbaumreihen)				
Charakteristik:					
	Bearbeiter: K.Nadler/TB Haug				
lfd. Nummer:	349	Fläche: in m ²	181	Länge in m:	0
Bestandestyp:	0401 Stehendes Gewässer				
Charakteristik:	Ehemaliger Löschteich neben hausnaher Obstwiese, naturnah entwickelt mit einzelnen Ufergehölzen.				
	Bearbeiter: K.Nadler/TB Haug				
lfd. Nummer:	350	Fläche: in m ²	1731	Länge in m:	0
Bestandestyp:	030802 Mesophile, "bunte" Fettwiese und die meisten Magerrasen, -weiden				
Charakteristik:	Bach-Fettwiese mit <i>Alopecurus pratensis</i> , <i>Ranunculus acris</i> , <i>Scirpus sylvaticus</i> und <i>Polygonum bistorta</i> .				
	Bearbeiter: K.Nadler/TB Haug				
lfd. Nummer:	351	Fläche: in m ²	2497	Länge in m:	0
Bestandestyp:	030802 Mesophile, "bunte" Fettwiese und die meisten Magerrasen, -weiden				
Charakteristik:	Mit <i>Sanguisorba officinalis</i> .				
	Bearbeiter: K.Nadler/TB Haug				
lfd. Nummer:	352	Fläche: in m ²	829	Länge in m:	0
Bestandestyp:	0204 Streuobstbestand (Streuobstwiese/-weide, Obstbaumreihen)				
Charakteristik:					
	Bearbeiter: K.Nadler/TB Haug				
lfd. Nummer:	353	Fläche: in m ²	49	Länge in m:	0
Bestandestyp:	0401 Stehendes Gewässer				
Charakteristik:	Fischteich in Teichareal in Waldrandlage.				
	Bearbeiter: K.Nadler/TB Haug				
lfd. Nummer:	354	Fläche: in m ²	42	Länge in m:	0
Bestandestyp:	0401 Stehendes Gewässer				
Charakteristik:	Fischteich in Teichareal in Waldrandlage.				
	Bearbeiter: K.Nadler/TB Haug				
lfd. Nummer:	355	Fläche: in m ²	25	Länge in m:	0
Bestandestyp:	0401 Stehendes Gewässer				
Charakteristik:	Fischteich in Teichareal in Waldrandlage.				
	Bearbeiter: K.Nadler/TB Haug				
lfd. Nummer:	356	Fläche: in m ²	121	Länge in m:	0
Bestandestyp:	0401 Stehendes Gewässer				
Charakteristik:	Fischteich in Teichareal in Waldrandlage.				
	Bearbeiter: K.Nadler/TB Haug				

lfd. Nummer:	357	Fläche: in m ²	538	Länge in m:	0
Bestandestyp:	0401 Stehendes Gewässer				
Charakteristik:	Fischteich in Teichareal in Waldrandlage.				
	Bearbeiter: K.Nadler/TB Haug				
lfd. Nummer:	358	Fläche: in m ²	536	Länge in m:	0
Bestandestyp:	0401 Stehendes Gewässer				
Charakteristik:	Fischteich in Teichareal.				
	Bearbeiter: K.Nadler/TB Haug				
lfd. Nummer:	359	Fläche: in m ²	104	Länge in m:	0
Bestandestyp:	0401 Stehendes Gewässer				
Charakteristik:	Fischteich in Teichareal.				
	Bearbeiter: K.Nadler/TB Haug				
lfd. Nummer:	360	Fläche: in m ²	141	Länge in m:	0
Bestandestyp:	0401 Stehendes Gewässer				
Charakteristik:	Fischteich in Teichareal.				
	Bearbeiter: K.Nadler/TB Haug				
lfd. Nummer:	361	Fläche: in m ²	165	Länge in m:	0
Bestandestyp:	0304 Sukzessionsfläche in ehemaligen Intensivgebieten				
Charakteristik:	Verbuschende Böschung.				
	Bearbeiter: K.Nadler/TB Haug				
lfd. Nummer:	362	Fläche: in m ²	358	Länge in m:	0
Bestandestyp:	0201 Kleinstwaldfläche ("Feldgehölz"), Gebüsch oder Baumgruppe unter 1000m²				
Charakteristik:	Böschungs-Laubgehölz.				
	Bearbeiter: K.Nadler/TB Haug				
lfd. Nummer:	363	Fläche: in m ²	123	Länge in m:	0
Bestandestyp:	0401 Stehendes Gewässer				
Charakteristik:	Fischteich in teils umwaldetem Teichareal.				
	Bearbeiter: K.Nadler/TB Haug				
lfd. Nummer:	364	Fläche: in m ²	120	Länge in m:	0
Bestandestyp:	0401 Stehendes Gewässer				
Charakteristik:	Fischteich in teils umwaldetem Teichareal.				
	Bearbeiter: K.Nadler/TB Haug				
lfd. Nummer:	365	Fläche: in m ²	53	Länge in m:	0
Bestandestyp:	0401 Stehendes Gewässer				
Charakteristik:	Fischteich in teils umwaldetem Teichareal.				
	Bearbeiter: K.Nadler/TB Haug				
lfd. Nummer:	366	Fläche: in m ²	81	Länge in m:	0
Bestandestyp:	0401 Stehendes Gewässer				
Charakteristik:	Fischteich in teils umwaldetem Teichareal.				
	Bearbeiter: K.Nadler/TB Haug				
lfd. Nummer:	367	Fläche: in m ²	395	Länge in m:	0
Bestandestyp:	0401 Stehendes Gewässer				
Charakteristik:	Fischteich in Teichareal.				
	Bearbeiter: K.Nadler/TB Haug				
lfd. Nummer:	368	Fläche: in m ²	23	Länge in m:	0
Bestandestyp:	0401 Stehendes Gewässer				
Charakteristik:	Fischteich in Teichareal.				
	Bearbeiter: K.Nadler/TB Haug				

lfd. Nummer:	369	Fläche: in m ²	25	Länge in m:	0
Bestandestyp:	0401 Stehendes Gewässer				
Charakteristik:	Fischteich in Teichareal.				
	Bearbeiter: K.Nadler/TB Haug				
lfd. Nummer:	370	Fläche: in m ²	17	Länge in m:	0
Bestandestyp:	0401 Stehendes Gewässer				
Charakteristik:	Fischteich in Teichareal.				
	Bearbeiter: K.Nadler/TB Haug				
lfd. Nummer:	371	Fläche: in m ²	117	Länge in m:	0
Bestandestyp:	0401 Stehendes Gewässer				
Charakteristik:	Fischteich in Teichareal.				
	Bearbeiter: K.Nadler/TB Haug				
lfd. Nummer:	372	Fläche: in m ²	243	Länge in m:	0
Bestandestyp:	0401 Stehendes Gewässer				
Charakteristik:	Fischteich in Teichareal.				
	Bearbeiter: K.Nadler/TB Haug				
lfd. Nummer:	373	Fläche: in m ²	1141	Länge in m:	0
Bestandestyp:	0104 Laubwald/Laubholzforst				
Charakteristik:					
	Bearbeiter: K.Nadler/TB Haug				
lfd. Nummer:	374	Fläche: in m ²	183	Länge in m:	0
Bestandestyp:	0204 Streuobstbestand (Streuobstwiese/-weide, Obstbaumreihen)				
Charakteristik:					
	Bearbeiter: K.Nadler/TB Haug				
lfd. Nummer:	375	Fläche: in m ²	4636	Länge in m:	0
Bestandestyp:	0204 Streuobstbestand (Streuobstwiese/-weide, Obstbaumreihen)				
Charakteristik:					
	Bearbeiter: K.Nadler/TB Haug				
lfd. Nummer:	376	Fläche: in m ²	3721	Länge in m:	0
Bestandestyp:	0204 Streuobstbestand (Streuobstwiese/-weide, Obstbaumreihen)				
Charakteristik:					
	Bearbeiter: K.Nadler/TB Haug				
lfd. Nummer:	377	Fläche: in m ²	1361	Länge in m:	0
Bestandestyp:	0204 Streuobstbestand (Streuobstwiese/-weide, Obstbaumreihen)				
Charakteristik:					
	Bearbeiter: K.Nadler/TB Haug				
lfd. Nummer:	378	Fläche: in m ²	796	Länge in m:	0
Bestandestyp:	0204 Streuobstbestand (Streuobstwiese/-weide, Obstbaumreihen)				
Charakteristik:					
	Bearbeiter: K.Nadler/TB Haug				
lfd. Nummer:	379	Fläche: in m ²	2153	Länge in m:	0
Bestandestyp:	0204 Streuobstbestand (Streuobstwiese/-weide, Obstbaumreihen)				
Charakteristik:					
	Bearbeiter: K.Nadler/TB Haug				
lfd. Nummer:	380	Fläche: in m ²	841	Länge in m:	0
Bestandestyp:	0104 Laubwald/Laubholzforst				
Charakteristik:					
	Bearbeiter: K.Nadler/TB Haug				

lfd. Nummer:	381	Fläche: in m ²	1093	Länge in m:	0
Bestandestyp:	0204 Streuobstbestand (Streuobstwiese/-weide, Obstbaumreihen)				
Charakteristik:					
	Bearbeiter: K.Nadler/TB Haug				
lfd. Nummer:	382	Fläche: in m ²	217	Länge in m:	0
Bestandestyp:	0401 Stehendes Gewässer				
Charakteristik:	Wahrscheinlicher Fischteich.				
	Bearbeiter: K.Nadler/TB Haug				
lfd. Nummer:	383	Fläche: in m ²	53	Länge in m:	0
Bestandestyp:	0401 Stehendes Gewässer				
Charakteristik:	Naturferner Teich in Hausnähe.				
	Bearbeiter: K.Nadler/TB Haug				
lfd. Nummer:	384	Fläche: in m ²	1202	Länge in m:	0
Bestandestyp:	0204 Streuobstbestand (Streuobstwiese/-weide, Obstbaumreihen)				
Charakteristik:					
	Bearbeiter: K.Nadler/TB Haug				
lfd. Nummer:	385	Fläche: in m ²	718	Länge in m:	0
Bestandestyp:	0201 Kleinstwaldfläche ("Feldgehölz"), Gebüsch oder Baumgruppe unter 1000m²				
Charakteristik:	Böschung-Laubgehölz.				
	Bearbeiter: K.Nadler/TB Haug				
lfd. Nummer:	386	Fläche: in m ²	174	Länge in m:	0
Bestandestyp:	0201 Kleinstwaldfläche ("Feldgehölz"), Gebüsch oder Baumgruppe unter 1000m²				
Charakteristik:	Laubgehölz neben Bach.				
	Bearbeiter: K.Nadler/TB Haug				
lfd. Nummer:	387	Fläche: in m ²	593	Länge in m:	0
Bestandestyp:	0204 Streuobstbestand (Streuobstwiese/-weide, Obstbaumreihen)				
Charakteristik:					
	Bearbeiter: K.Nadler/TB Haug				
lfd. Nummer:	388	Fläche: in m ²	151	Länge in m:	0
Bestandestyp:	0401 Stehendes Gewässer				
Charakteristik:	Teich in Gehöftnähe.				
	Bearbeiter: K.Nadler/TB Haug				
lfd. Nummer:	389	Fläche: in m ²	664	Länge in m:	0
Bestandestyp:	0204 Streuobstbestand (Streuobstwiese/-weide, Obstbaumreihen)				
Charakteristik:					
	Bearbeiter: K.Nadler/TB Haug				
lfd. Nummer:	390	Fläche: in m ²	3077	Länge in m:	0
Bestandestyp:	030802 Mesophile, "bunte" Fettwiese und die meisten Magerrasen, -weiden				
Charakteristik:	Fettwiese, mit Centaurea jacea und Ranunculus bulbosus.				
	Bearbeiter: K.Nadler/TB Haug				
lfd. Nummer:	391	Fläche: in m ²	6627	Länge in m:	0
Bestandestyp:	030802 Mesophile, "bunte" Fettwiese und die meisten Magerrasen, -weiden				
Charakteristik:	Teils trockene Fettwiese mit Euphorbia cyparissias, Centaurea jacea und Ranunculus bulbosus.				
	Bearbeiter: K.Nadler/TB Haug				
lfd. Nummer:	392	Fläche: in m ²	757	Länge in m:	0
Bestandestyp:	0204 Streuobstbestand (Streuobstwiese/-weide, Obstbaumreihen)				
Charakteristik:					
	Bearbeiter: K.Nadler/TB Haug				

lfd. Nummer:	393	Fläche: in m ²	10263	Länge in m:	0
Bestandestyp:	0104 Laubwald/Laubholzforst				
Charakteristik:					
	Bearbeiter: K.Nadler/TB Haug				
lfd. Nummer:	394	Fläche: in m ²	128	Länge in m:	0
Bestandestyp:	0201 Kleinstwaldfläche ("Feldgehölz"), Gebüsch oder Baumgruppe unter 1000m²				
Charakteristik:	Baumgruppe am Siedlungsrand.				
	Bearbeiter: K.Nadler/TB Haug				
lfd. Nummer:	395	Fläche: in m ²	448	Länge in m:	0
Bestandestyp:	0201 Kleinstwaldfläche ("Feldgehölz"), Gebüsch oder Baumgruppe unter 1000m²				
Charakteristik:	Laubwäldchen bzw. Baumgruppe mit kleinem Teich.				
	Bearbeiter: K.Nadler/TB Haug				
lfd. Nummer:	396	Fläche: in m ²	595	Länge in m:	0
Bestandestyp:	0204 Streuobstbestand (Streuobstwiese/-weide, Obstbaumreihen)				
Charakteristik:					
	Bearbeiter: K.Nadler/TB Haug				
lfd. Nummer:	397	Fläche: in m ²	1526	Länge in m:	0
Bestandestyp:	0204 Streuobstbestand (Streuobstwiese/-weide, Obstbaumreihen)				
Charakteristik:					
	Bearbeiter: K.Nadler/TB Haug				
lfd. Nummer:	398	Fläche: in m ²	1398	Länge in m:	0
Bestandestyp:	030802 Mesophile, "bunte" Fettwiese und die meisten Magerrasen, -weiden				
Charakteristik:	Obstwiese mit viel Luzula campestris.				
	Bearbeiter: K.Nadler/TB Haug				
lfd. Nummer:	399	Fläche: in m ²	646	Länge in m:	0
Bestandestyp:	0204 Streuobstbestand (Streuobstwiese/-weide, Obstbaumreihen)				
Charakteristik:					
	Bearbeiter: K.Nadler/TB Haug				
lfd. Nummer:	400	Fläche: in m ²	1219	Länge in m:	0
Bestandestyp:	0204 Streuobstbestand (Streuobstwiese/-weide, Obstbaumreihen)				
Charakteristik:					
	Bearbeiter: K.Nadler/TB Haug				
lfd. Nummer:	401	Fläche: in m ²	1954	Länge in m:	0
Bestandestyp:	0204 Streuobstbestand (Streuobstwiese/-weide, Obstbaumreihen)				
Charakteristik:					
	Bearbeiter: K.Nadler/TB Haug				
lfd. Nummer:	402	Fläche: in m ²	1263	Länge in m:	0
Bestandestyp:	0104 Laubwald/Laubholzforst				
Charakteristik:					
	Bearbeiter: K.Nadler/TB Haug				
lfd. Nummer:	403	Fläche: in m ²	1706	Länge in m:	0
Bestandestyp:	0204 Streuobstbestand (Streuobstwiese/-weide, Obstbaumreihen)				
Charakteristik:					
	Bearbeiter: K.Nadler/TB Haug				
lfd. Nummer:	404	Fläche: in m ²	473	Länge in m:	0
Bestandestyp:	0204 Streuobstbestand (Streuobstwiese/-weide, Obstbaumreihen)				
Charakteristik:					
	Bearbeiter: K.Nadler/TB Haug				

lfd. Nummer:	405	Fläche: in m ²	249	Länge in m:	0
Bestandestyp:	0204 Streuobstbestand (Streuobstwiese/-weide, Obstbaumreihen)				
Charakteristik:					
	Bearbeiter: K.Nadler/TB Haug				
lfd. Nummer:	406	Fläche: in m ²	1396	Länge in m:	0
Bestandestyp:	0204 Streuobstbestand (Streuobstwiese/-weide, Obstbaumreihen)				
Charakteristik:					
	Bearbeiter: K.Nadler/TB Haug				
lfd. Nummer:	407	Fläche: in m ²	592	Länge in m:	0
Bestandestyp:	0401 Stehendes Gewässer				
Charakteristik:	Fischteich in Teichareal.				
	Bearbeiter: K.Nadler/TB Haug				
lfd. Nummer:	408	Fläche: in m ²	229	Länge in m:	0
Bestandestyp:	0401 Stehendes Gewässer				
Charakteristik:	Fischteich in Teichareal.				
	Bearbeiter: K.Nadler/TB Haug				
lfd. Nummer:	409	Fläche: in m ²	153	Länge in m:	0
Bestandestyp:	0401 Stehendes Gewässer				
Charakteristik:	Fischteich in Waldrandlage.				
	Bearbeiter: K.Nadler/TB Haug				
lfd. Nummer:	410	Fläche: in m ²	3013	Länge in m:	0
Bestandestyp:	0204 Streuobstbestand (Streuobstwiese/-weide, Obstbaumreihen)				
Charakteristik:					
	Bearbeiter: K.Nadler/TB Haug				
lfd. Nummer:	411	Fläche: in m ²	110	Länge in m:	0
Bestandestyp:	0204 Streuobstbestand (Streuobstwiese/-weide, Obstbaumreihen)				
Charakteristik:					
	Bearbeiter: K.Nadler/TB Haug				
lfd. Nummer:	412	Fläche: in m ²	2690	Länge in m:	0
Bestandestyp:	0204 Streuobstbestand (Streuobstwiese/-weide, Obstbaumreihen)				
Charakteristik:					
	Bearbeiter: K.Nadler/TB Haug				
lfd. Nummer:	413	Fläche: in m ²	245	Länge in m:	0
Bestandestyp:	0204 Streuobstbestand (Streuobstwiese/-weide, Obstbaumreihen)				
Charakteristik:					
	Bearbeiter: K.Nadler/TB Haug				
lfd. Nummer:	414	Fläche: in m ²	99	Länge in m:	0
Bestandestyp:	0401 Stehendes Gewässer				
Charakteristik:	Möglicherweise zugeschütteter ehemaliger Löschteich.				
	Bearbeiter: K.Nadler/TB Haug				
lfd. Nummer:	415	Fläche: in m ²	127	Länge in m:	0
Bestandestyp:	0201 Kleinstwaldfläche ("Feldgehölz"), Gebüsch oder Baumgruppe unter 1000m²				
Charakteristik:	Buschgruppe an kleinem Wiesenteich.				
	Bearbeiter: K.Nadler/TB Haug				
lfd. Nummer:	416	Fläche: in m ²	420	Länge in m:	0
Bestandestyp:	0204 Streuobstbestand (Streuobstwiese/-weide, Obstbaumreihen)				
Charakteristik:					
	Bearbeiter: K.Nadler/TB Haug				

lfd. Nummer:	417	Fläche: in m ²	1029	Länge in m:	0
Bestandestyp:	0201 Kleinstwaldfläche ("Feldgehölz"), Gebüsch oder Baumgruppe unter 1000m²				
Charakteristik:	Teils sumpfiges Laubgehölz mit <i>Caltha palustris</i> .				
	Bearbeiter: K.Nadler/TB Haug				
lfd. Nummer:	418	Fläche: in m ²	449	Länge in m:	0
Bestandestyp:	0204 Streuobstbestand (Streuobstwiese/-weide, Obstbaumreihen)				
Charakteristik:					
	Bearbeiter: K.Nadler/TB Haug				
lfd. Nummer:	419	Fläche: in m ²	653	Länge in m:	0
Bestandestyp:	0204 Streuobstbestand (Streuobstwiese/-weide, Obstbaumreihen)				
Charakteristik:					
	Bearbeiter: K.Nadler/TB Haug				
lfd. Nummer:	420	Fläche: in m ²	242	Länge in m:	0
Bestandestyp:	0201 Kleinstwaldfläche ("Feldgehölz"), Gebüsch oder Baumgruppe unter 1000m²				
Charakteristik:	Laubgehölzgruppe.				
	Bearbeiter: K.Nadler/TB Haug				
lfd. Nummer:	421	Fläche: in m ²	343	Länge in m:	0
Bestandestyp:	0204 Streuobstbestand (Streuobstwiese/-weide, Obstbaumreihen)				
Charakteristik:					
	Bearbeiter: K.Nadler/TB Haug				
lfd. Nummer:	422	Fläche: in m ²	224	Länge in m:	0
Bestandestyp:	0603 Deponien				
Charakteristik:	Aufschüttung an einem Waldrandgraben.				
	Bearbeiter: K.Nadler/TB Haug				
lfd. Nummer:	423	Fläche: in m ²	1355	Länge in m:	0
Bestandestyp:	0204 Streuobstbestand (Streuobstwiese/-weide, Obstbaumreihen)				
Charakteristik:					
	Bearbeiter: K.Nadler/TB Haug				
lfd. Nummer:	424	Fläche: in m ²	443	Länge in m:	0
Bestandestyp:	030802 Mesophile, "bunte" Fettwiese und die meisten Magerrasen, -weiden				
Charakteristik:	Fettwiese mit <i>Polygonum bistorta</i> , Störeinfluss.				
	Bearbeiter: K.Nadler/TB Haug				
lfd. Nummer:	425	Fläche: in m ²	2471	Länge in m:	0
Bestandestyp:	0204 Streuobstbestand (Streuobstwiese/-weide, Obstbaumreihen)				
Charakteristik:					
	Bearbeiter: K.Nadler/TB Haug				
lfd. Nummer:	426	Fläche: in m ²	893	Länge in m:	0
Bestandestyp:	0204 Streuobstbestand (Streuobstwiese/-weide, Obstbaumreihen)				
Charakteristik:					
	Bearbeiter: K.Nadler/TB Haug				
lfd. Nummer:	427	Fläche: in m ²	285	Länge in m:	0
Bestandestyp:	0204 Streuobstbestand (Streuobstwiese/-weide, Obstbaumreihen)				
Charakteristik:					
	Bearbeiter: K.Nadler/TB Haug				
lfd. Nummer:	428	Fläche: in m ²	456	Länge in m:	0
Bestandestyp:	0204 Streuobstbestand (Streuobstwiese/-weide, Obstbaumreihen)				
Charakteristik:					
	Bearbeiter: K.Nadler/TB Haug				

lfd. Nummer:	429	Fläche: in m ²	1735	Länge in m:	0
Bestandestyp:	0204 Streuobstbestand (Streuobstwiese/-weide, Obstbaumreihen)				
Charakteristik:	Bearbeiter: K.Nadler/TB Haug				
lfd. Nummer:	430	Fläche: in m ²	233	Länge in m:	0
Bestandestyp:	0204 Streuobstbestand (Streuobstwiese/-weide, Obstbaumreihen)				
Charakteristik:	Bearbeiter: K.Nadler/TB Haug				
lfd. Nummer:	431	Fläche: in m ²	181	Länge in m:	0
Bestandestyp:	0204 Streuobstbestand (Streuobstwiese/-weide, Obstbaumreihen)				
Charakteristik:	Bearbeiter: K.Nadler/TB Haug				
lfd. Nummer:	432	Fläche: in m ²	993	Länge in m:	0
Bestandestyp:	0204 Streuobstbestand (Streuobstwiese/-weide, Obstbaumreihen)				
Charakteristik:	Bearbeiter: K.Nadler/TB Haug				
lfd. Nummer:	433	Fläche: in m ²	592	Länge in m:	0
Bestandestyp:	0204 Streuobstbestand (Streuobstwiese/-weide, Obstbaumreihen)				
Charakteristik:	Bearbeiter: K.Nadler/TB Haug				
lfd. Nummer:	434	Fläche: in m ²	2097	Länge in m:	0
Bestandestyp:	0204 Streuobstbestand (Streuobstwiese/-weide, Obstbaumreihen)				
Charakteristik:	Bearbeiter: K.Nadler/TB Haug				
lfd. Nummer:	435	Fläche: in m ²	890	Länge in m:	0
Bestandestyp:	0204 Streuobstbestand (Streuobstwiese/-weide, Obstbaumreihen)				
Charakteristik:	Bearbeiter: K.Nadler/TB Haug				
lfd. Nummer:	436	Fläche: in m ²	1461	Länge in m:	0
Bestandestyp:	0204 Streuobstbestand (Streuobstwiese/-weide, Obstbaumreihen)				
Charakteristik:	Bearbeiter: K.Nadler/TB Haug				
lfd. Nummer:	437	Fläche: in m ²	2094	Länge in m:	0
Bestandestyp:	0204 Streuobstbestand (Streuobstwiese/-weide, Obstbaumreihen)				
Charakteristik:	Bearbeiter: K.Nadler/TB Haug				
lfd. Nummer:	438	Fläche: in m ²	133	Länge in m:	0
Bestandestyp:	0401 Stehendes Gewässer				
Charakteristik:	Betonlöschteich. Bearbeiter: K.Nadler/TB Haug				
lfd. Nummer:	439	Fläche: in m ²	221	Länge in m:	0
Bestandestyp:	0204 Streuobstbestand (Streuobstwiese/-weide, Obstbaumreihen)				
Charakteristik:	Bearbeiter: K.Nadler/TB Haug				
lfd. Nummer:	440	Fläche: in m ²	1147	Länge in m:	0
Bestandestyp:	0201 Kleinstwaldfläche ("Feldgehölz"), Gebüsch oder Baumgruppe unter 1000m²				
Charakteristik:	Laubwäldchen. Bearbeiter: K.Nadler/TB Haug				

lfd. Nummer:	441	Fläche: in m ²	640	Länge in m:	0
Bestandestyp:	0204 Streuobstbestand (Streuobstwiese/-weide, Obstbaumreihen)				
Charakteristik:					
	Bearbeiter: K.Nadler/TB Haug				
lfd. Nummer:	442	Fläche: in m ²	148	Länge in m:	0
Bestandestyp:	0204 Streuobstbestand (Streuobstwiese/-weide, Obstbaumreihen)				
Charakteristik:					
	Bearbeiter: K.Nadler/TB Haug				
lfd. Nummer:	443	Fläche: in m ²	113	Länge in m:	0
Bestandestyp:	0401 Stehendes Gewässer				
Charakteristik:	Alter Löschteich mit einigen Uferbüschen.				
	Bearbeiter: K.Nadler/TB Haug				
lfd. Nummer:	444	Fläche: in m ²	4144	Länge in m:	0
Bestandestyp:	0204 Streuobstbestand (Streuobstwiese/-weide, Obstbaumreihen)				
Charakteristik:					
	Bearbeiter: K.Nadler/TB Haug				
lfd. Nummer:	445	Fläche: in m ²	186	Länge in m:	0
Bestandestyp:	0201 Kleinstwaldfläche ("Feldgehölz"), Gebüsch oder Baumgruppe unter 1000m²				
Charakteristik:	Baumgruppe aus Espen und Birken.				
	Bearbeiter: K.Nadler/TB Haug				
lfd. Nummer:	446	Fläche: in m ²	1213	Länge in m:	0
Bestandestyp:	0204 Streuobstbestand (Streuobstwiese/-weide, Obstbaumreihen)				
Charakteristik:					
	Bearbeiter: K.Nadler/TB Haug				
lfd. Nummer:	447	Fläche: in m ²	877	Länge in m:	0
Bestandestyp:	0201 Kleinstwaldfläche ("Feldgehölz"), Gebüsch oder Baumgruppe unter 1000m²				
Charakteristik:	Rain-Laubgehölz.				
	Bearbeiter: K.Nadler/TB Haug				
lfd. Nummer:	448	Fläche: in m ²	1628	Länge in m:	0
Bestandestyp:	0204 Streuobstbestand (Streuobstwiese/-weide, Obstbaumreihen)				
Charakteristik:					
	Bearbeiter: K.Nadler/TB Haug				
lfd. Nummer:	449	Fläche: in m ²	2550	Länge in m:	0
Bestandestyp:	0204 Streuobstbestand (Streuobstwiese/-weide, Obstbaumreihen)				
Charakteristik:					
	Bearbeiter: K.Nadler/TB Haug				
lfd. Nummer:	450	Fläche: in m ²	1270	Länge in m:	0
Bestandestyp:	0204 Streuobstbestand (Streuobstwiese/-weide, Obstbaumreihen)				
Charakteristik:					
	Bearbeiter: K.Nadler/TB Haug				
lfd. Nummer:	451	Fläche: in m ²	1816	Länge in m:	0
Bestandestyp:	0204 Streuobstbestand (Streuobstwiese/-weide, Obstbaumreihen)				
Charakteristik:					
	Bearbeiter: K.Nadler/TB Haug				
lfd. Nummer:	452	Fläche: in m ²	60	Länge in m:	0
Bestandestyp:	0401 Stehendes Gewässer				
Charakteristik:	Betonlöschteich.				
	Bearbeiter: K.Nadler/TB Haug				

lfd. Nummer:	453	Fläche: in m ²	854	Länge in m:	0
Bestandestyp:	0204 Streuobstbestand (Streuobstwiese/-weide, Obstbaumreihen)				
Charakteristik:					
	Bearbeiter: K.Nadler/TB Haug				
lfd. Nummer:	454	Fläche: in m ²	6212	Länge in m:	0
Bestandestyp:	0204 Streuobstbestand (Streuobstwiese/-weide, Obstbaumreihen)				
Charakteristik:					
	Bearbeiter: K.Nadler/TB Haug				
lfd. Nummer:	455	Fläche: in m ²	9897	Länge in m:	0
Bestandestyp:	0204 Streuobstbestand (Streuobstwiese/-weide, Obstbaumreihen)				
Charakteristik:					
	Bearbeiter: K.Nadler/TB Haug				
lfd. Nummer:	456	Fläche: in m ²	2062	Länge in m:	0
Bestandestyp:	0204 Streuobstbestand (Streuobstwiese/-weide, Obstbaumreihen)				
Charakteristik:					
	Bearbeiter: K.Nadler/TB Haug				
lfd. Nummer:	457	Fläche: in m ²	681	Länge in m:	0
Bestandestyp:	0204 Streuobstbestand (Streuobstwiese/-weide, Obstbaumreihen)				
Charakteristik:					
	Bearbeiter: K.Nadler/TB Haug				
lfd. Nummer:	458	Fläche: in m ²	131	Länge in m:	0
Bestandestyp:	0401 Stehendes Gewässer				
Charakteristik:	Wahrscheinlicher Fischeich.				
	Bearbeiter: K.Nadler/TB Haug				
lfd. Nummer:	459	Fläche: in m ²	671	Länge in m:	0
Bestandestyp:	0204 Streuobstbestand (Streuobstwiese/-weide, Obstbaumreihen)				
Charakteristik:					
	Bearbeiter: K.Nadler/TB Haug				
lfd. Nummer:	460	Fläche: in m ²	222	Länge in m:	0
Bestandestyp:	0204 Streuobstbestand (Streuobstwiese/-weide, Obstbaumreihen)				
Charakteristik:					
	Bearbeiter: K.Nadler/TB Haug				
lfd. Nummer:	461	Fläche: in m ²	657	Länge in m:	0
Bestandestyp:	0204 Streuobstbestand (Streuobstwiese/-weide, Obstbaumreihen)				
Charakteristik:					
	Bearbeiter: K.Nadler/TB Haug				
lfd. Nummer:	462	Fläche: in m ²	1878	Länge in m:	0
Bestandestyp:	0204 Streuobstbestand (Streuobstwiese/-weide, Obstbaumreihen)				
Charakteristik:					
	Bearbeiter: K.Nadler/TB Haug				
lfd. Nummer:	463	Fläche: in m ²	760	Länge in m:	0
Bestandestyp:	0401 Stehendes Gewässer				
Charakteristik:	Wahrscheinlicher Fischeich.				
	Bearbeiter: K.Nadler/TB Haug				
lfd. Nummer:	464	Fläche: in m ²	706	Länge in m:	0
Bestandestyp:	0204 Streuobstbestand (Streuobstwiese/-weide, Obstbaumreihen)				
Charakteristik:					
	Bearbeiter: K.Nadler/TB Haug				

lfd. Nummer:	465	Fläche: in m ²	410	Länge in m:	0
Bestandestyp:	0204 Streuobstbestand (Streuobstwiese/-weide, Obstbaumreihen)				
Charakteristik:					
	Bearbeiter: K.Nadler/TB Haug				
lfd. Nummer:	466	Fläche: in m ²	647	Länge in m:	0
Bestandestyp:	0204 Streuobstbestand (Streuobstwiese/-weide, Obstbaumreihen)				
Charakteristik:					
	Bearbeiter: K.Nadler/TB Haug				
lfd. Nummer:	467	Fläche: in m ²	467	Länge in m:	0
Bestandestyp:	0204 Streuobstbestand (Streuobstwiese/-weide, Obstbaumreihen)				
Charakteristik:					
	Bearbeiter: K.Nadler/TB Haug				
lfd. Nummer:	468	Fläche: in m ²	166	Länge in m:	0
Bestandestyp:	0201 Kleinstwaldfläche ("Feldgehölz"), Gebüsch oder Baumgruppe unter 1000m²				
Charakteristik:	Büchel-Laubbaumgruppe.				
	Bearbeiter: K.Nadler/TB Haug				
lfd. Nummer:	469	Fläche: in m ²	903	Länge in m:	0
Bestandestyp:	030802 Mesophile, "bunte" Fettwiese und die meisten Magerrasen, -weiden				
Charakteristik:	Leicht geböschter Wiesenrand, mit Luzula campestris, Veronica chamaedrys, Leucanthemum vulgare und Leontodon hispidus.				
	Bearbeiter: K.Nadler/TB Haug				
lfd. Nummer:	470	Fläche: in m ²	2864	Länge in m:	0
Bestandestyp:	0204 Streuobstbestand (Streuobstwiese/-weide, Obstbaumreihen)				
Charakteristik:					
	Bearbeiter: K.Nadler/TB Haug				
lfd. Nummer:	471	Fläche: in m ²	293	Länge in m:	0
Bestandestyp:	0401 Stehendes Gewässer				
Charakteristik:	Naturferner Fischteich.				
	Bearbeiter: K.Nadler/TB Haug				
lfd. Nummer:	472	Fläche: in m ²	113	Länge in m:	0
Bestandestyp:	0401 Stehendes Gewässer				
Charakteristik:	Teich mit Schlichtsteinmauerufer, in Intensivgrünland neben Straße gelegen.				
	Bearbeiter: K.Nadler/TB Haug				
lfd. Nummer:	473	Fläche: in m ²	3857	Länge in m:	0
Bestandestyp:	0204 Streuobstbestand (Streuobstwiese/-weide, Obstbaumreihen)				
Charakteristik:					
	Bearbeiter: K.Nadler/TB Haug				
lfd. Nummer:	474	Fläche: in m ²	1943	Länge in m:	0
Bestandestyp:	0204 Streuobstbestand (Streuobstwiese/-weide, Obstbaumreihen)				
Charakteristik:					
	Bearbeiter: K.Nadler/TB Haug				
lfd. Nummer:	475	Fläche: in m ²	72	Länge in m:	0
Bestandestyp:	0201 Kleinstwaldfläche ("Feldgehölz"), Gebüsch oder Baumgruppe unter 1000m²				
Charakteristik:	Laubbaumgruppe an Rain.				
	Bearbeiter: K.Nadler/TB Haug				
lfd. Nummer:	476	Fläche: in m ²	950	Länge in m:	0
Bestandestyp:	0204 Streuobstbestand (Streuobstwiese/-weide, Obstbaumreihen)				
Charakteristik:					
	Bearbeiter: K.Nadler/TB Haug				

lfd. Nummer:	477	Fläche: in m ²	933	Länge in m:	0
Bestandestyp:	0204 Streuobstbestand (Streuobstwiese/-weide, Obstbaumreihen)				
Charakteristik:					
	Bearbeiter: K.Nadler/TB Haug				
lfd. Nummer:	478	Fläche: in m ²	908	Länge in m:	0
Bestandestyp:	0204 Streuobstbestand (Streuobstwiese/-weide, Obstbaumreihen)				
Charakteristik:					
	Bearbeiter: K.Nadler/TB Haug				
lfd. Nummer:	479	Fläche: in m ²	106	Länge in m:	0
Bestandestyp:	0401 Stehendes Gewässer				
Charakteristik:	Betonlöschteich.				
	Bearbeiter: K.Nadler/TB Haug				
lfd. Nummer:	480	Fläche: in m ²	552	Länge in m:	0
Bestandestyp:	0201 Kleinstwaldfläche ("Feldgehölz"), Gebüsch oder Baumgruppe unter 1000m²				
Charakteristik:	Laubholzbüchel.				
	Bearbeiter: K.Nadler/TB Haug				
lfd. Nummer:	481	Fläche: in m ²	425	Länge in m:	0
Bestandestyp:	0204 Streuobstbestand (Streuobstwiese/-weide, Obstbaumreihen)				
Charakteristik:					
	Bearbeiter: K.Nadler/TB Haug				
lfd. Nummer:	482	Fläche: in m ²	2959	Länge in m:	0
Bestandestyp:	0204 Streuobstbestand (Streuobstwiese/-weide, Obstbaumreihen)				
Charakteristik:					
	Bearbeiter: K.Nadler/TB Haug				
lfd. Nummer:	483	Fläche: in m ²	1008	Länge in m:	0
Bestandestyp:	0204 Streuobstbestand (Streuobstwiese/-weide, Obstbaumreihen)				
Charakteristik:					
	Bearbeiter: K.Nadler/TB Haug				
lfd. Nummer:	484	Fläche: in m ²	1582	Länge in m:	0
Bestandestyp:	0204 Streuobstbestand (Streuobstwiese/-weide, Obstbaumreihen)				
Charakteristik:					
	Bearbeiter: K.Nadler/TB Haug				
lfd. Nummer:	485	Fläche: in m ²	1044	Länge in m:	0
Bestandestyp:	0204 Streuobstbestand (Streuobstwiese/-weide, Obstbaumreihen)				
Charakteristik:					
	Bearbeiter: K.Nadler/TB Haug				
lfd. Nummer:	486	Fläche: in m ²	751	Länge in m:	0
Bestandestyp:	0204 Streuobstbestand (Streuobstwiese/-weide, Obstbaumreihen)				
Charakteristik:					
	Bearbeiter: K.Nadler/TB Haug				
lfd. Nummer:	487	Fläche: in m ²	2100	Länge in m:	0
Bestandestyp:	0204 Streuobstbestand (Streuobstwiese/-weide, Obstbaumreihen)				
Charakteristik:					
	Bearbeiter: K.Nadler/TB Haug				
lfd. Nummer:	488	Fläche: in m ²	1885	Länge in m:	0
Bestandestyp:	0204 Streuobstbestand (Streuobstwiese/-weide, Obstbaumreihen)				
Charakteristik:					
	Bearbeiter: K.Nadler/TB Haug				

lfd. Nummer:	489	Fläche: in m ²	1856	Länge in m:	0
Bestandestyp:	0204 Streuobstbestand (Streuobstwiese/-weide, Obstbaumreihen)				
Charakteristik:					
	Bearbeiter: K.Nadler/TB Haug				
lfd. Nummer:	490	Fläche: in m ²	124	Länge in m:	0
Bestandestyp:	0204 Streuobstbestand (Streuobstwiese/-weide, Obstbaumreihen)				
Charakteristik:					
	Bearbeiter: K.Nadler/TB Haug				
lfd. Nummer:	491	Fläche: in m ²	5057	Länge in m:	0
Bestandestyp:	0204 Streuobstbestand (Streuobstwiese/-weide, Obstbaumreihen)				
Charakteristik:					
	Bearbeiter: K.Nadler/TB Haug				
lfd. Nummer:	492	Fläche: in m ²	864	Länge in m:	0
Bestandestyp:	0201 Kleinstwaldfläche ("Feldgehölz"), Gebüsch oder Baumgruppe unter 1000m²				
Charakteristik:	Laubwäldchen.				
	Bearbeiter: K.Nadler/TB Haug				
lfd. Nummer:	493	Fläche: in m ²	210	Länge in m:	0
Bestandestyp:	0401 Stehendes Gewässer				
Charakteristik:	Wahrscheinlicher Fischteich, mit Ufer-Erlen.				
	Bearbeiter: K.Nadler/TB Haug				
lfd. Nummer:	494	Fläche: in m ²	1082	Länge in m:	0
Bestandestyp:	0204 Streuobstbestand (Streuobstwiese/-weide, Obstbaumreihen)				
Charakteristik:					
	Bearbeiter: K.Nadler/TB Haug				
lfd. Nummer:	495	Fläche: in m ²	374	Länge in m:	0
Bestandestyp:	0201 Kleinstwaldfläche ("Feldgehölz"), Gebüsch oder Baumgruppe unter 1000m²				
Charakteristik:	Laubwäldchen.				
	Bearbeiter: K.Nadler/TB Haug				
lfd. Nummer:	496	Fläche: in m ²	967	Länge in m:	0
Bestandestyp:	030802 Mesophile, "bunte" Fettwiese und die meisten Magerrasen, -weiden				
Charakteristik:	Fettwiese.				
	Bearbeiter: K.Nadler/TB Haug				
lfd. Nummer:	497	Fläche: in m ²	1077	Länge in m:	0
Bestandestyp:	0204 Streuobstbestand (Streuobstwiese/-weide, Obstbaumreihen)				
Charakteristik:					
	Bearbeiter: K.Nadler/TB Haug				
lfd. Nummer:	498	Fläche: in m ²	887	Länge in m:	0
Bestandestyp:	0204 Streuobstbestand (Streuobstwiese/-weide, Obstbaumreihen)				
Charakteristik:					
	Bearbeiter: K.Nadler/TB Haug				
lfd. Nummer:	499	Fläche: in m ²	256	Länge in m:	0
Bestandestyp:	0401 Stehendes Gewässer				
Charakteristik:	Teich mit Ufergehölzsaum.				
	Bearbeiter: K.Nadler/TB Haug				
lfd. Nummer:	500	Fläche: in m ²	1078	Länge in m:	0
Bestandestyp:	0204 Streuobstbestand (Streuobstwiese/-weide, Obstbaumreihen)				
Charakteristik:					
	Bearbeiter: K.Nadler/TB Haug				

lfd. Nummer:	501	Fläche: in m ²	311	Länge in m:	0
Bestandestyp:	0307 Feuchtes und nasses Extensivgrünland				
Charakteristik:	Feuchstelle mit Scirpus sylvaticus, Polygonum bistorta, Ajuga reptans und Cardamine pratensis.				
	Bearbeiter: K.Nadler/TB Haug				
lfd. Nummer:	502	Fläche: in m ²	93	Länge in m:	0
Bestandestyp:	0401 Stehendes Gewässer				
Charakteristik:	Kleiner Wiesenteich.				
	Bearbeiter: K.Nadler/TB Haug				
lfd. Nummer:	503	Fläche: in m ²	329	Länge in m:	0
Bestandestyp:	0204 Streuobstbestand (Streuobstwiese/-weide, Obstbaumreihen)				
Charakteristik:					
	Bearbeiter: K.Nadler/TB Haug				
lfd. Nummer:	504	Fläche: in m ²	999	Länge in m:	0
Bestandestyp:	0204 Streuobstbestand (Streuobstwiese/-weide, Obstbaumreihen)				
Charakteristik:					
	Bearbeiter: K.Nadler/TB Haug				
lfd. Nummer:	505	Fläche: in m ²	621	Länge in m:	0
Bestandestyp:	0204 Streuobstbestand (Streuobstwiese/-weide, Obstbaumreihen)				
Charakteristik:					
	Bearbeiter: K.Nadler/TB Haug				
lfd. Nummer:	506	Fläche: in m ²	1966	Länge in m:	0
Bestandestyp:	0204 Streuobstbestand (Streuobstwiese/-weide, Obstbaumreihen)				
Charakteristik:					
	Bearbeiter: K.Nadler/TB Haug				
lfd. Nummer:	507	Fläche: in m ²	483	Länge in m:	0
Bestandestyp:	0204 Streuobstbestand (Streuobstwiese/-weide, Obstbaumreihen)				
Charakteristik:					
	Bearbeiter: K.Nadler/TB Haug				
lfd. Nummer:	508	Fläche: in m ²	1261	Länge in m:	0
Bestandestyp:	0204 Streuobstbestand (Streuobstwiese/-weide, Obstbaumreihen)				
Charakteristik:					
	Bearbeiter: K.Nadler/TB Haug				
lfd. Nummer:	509	Fläche: in m ²	438	Länge in m:	0
Bestandestyp:	0204 Streuobstbestand (Streuobstwiese/-weide, Obstbaumreihen)				
Charakteristik:					
	Bearbeiter: K.Nadler/TB Haug				
lfd. Nummer:	510	Fläche: in m ²	504	Länge in m:	0
Bestandestyp:	0401 Stehendes Gewässer				
Charakteristik:	Fischteich in Teichareal.				
	Bearbeiter: K.Nadler/TB Haug				
lfd. Nummer:	511	Fläche: in m ²	92	Länge in m:	0
Bestandestyp:	0401 Stehendes Gewässer				
Charakteristik:	Fischteich in Teichareal.				
	Bearbeiter: K.Nadler/TB Haug				
lfd. Nummer:	512	Fläche: in m ²	117	Länge in m:	0
Bestandestyp:	0401 Stehendes Gewässer				
Charakteristik:	Fischteich in Teichareal.				
	Bearbeiter: K.Nadler/TB Haug				

lfd. Nummer:	513	Fläche: in m ²	1432	Länge in m:	0
Bestandestyp:	0204 Streuobstbestand (Streuobstwiese/-weide, Obstbaumreihen)				
Charakteristik:	Bearbeiter: K.Nadler/TB Haug				
lfd. Nummer:	514	Fläche: in m ²	1447	Länge in m:	0
Bestandestyp:	0304 Sukzessionsfläche in ehemaligen Intensivgebieten				
Charakteristik:	Bearbeiter: K.Nadler/TB Haug				
lfd. Nummer:	515	Fläche: in m ²	888	Länge in m:	0
Bestandestyp:	0204 Streuobstbestand (Streuobstwiese/-weide, Obstbaumreihen)				
Charakteristik:	Bearbeiter: K.Nadler/TB Haug				
lfd. Nummer:	516	Fläche: in m ²	2996	Länge in m:	0
Bestandestyp:	0204 Streuobstbestand (Streuobstwiese/-weide, Obstbaumreihen)				
Charakteristik:	Bearbeiter: K.Nadler/TB Haug				
lfd. Nummer:	517	Fläche: in m ²	1057	Länge in m:	0
Bestandestyp:	0204 Streuobstbestand (Streuobstwiese/-weide, Obstbaumreihen)				
Charakteristik:	Bearbeiter: K.Nadler/TB Haug				
lfd. Nummer:	518	Fläche: in m ²	1546	Länge in m:	0
Bestandestyp:	0204 Streuobstbestand (Streuobstwiese/-weide, Obstbaumreihen)				
Charakteristik:	Bearbeiter: K.Nadler/TB Haug				
lfd. Nummer:	519	Fläche: in m ²	317	Länge in m:	0
Bestandestyp:	0401 Stehendes Gewässer				
Charakteristik:	Naturferner Fischteich in Waldrandlage. Bearbeiter: K.Nadler/TB Haug				
lfd. Nummer:	520	Fläche: in m ²	2094	Länge in m:	0
Bestandestyp:	0204 Streuobstbestand (Streuobstwiese/-weide, Obstbaumreihen)				
Charakteristik:	Bearbeiter: K.Nadler/TB Haug				
lfd. Nummer:	521	Fläche: in m ²	862	Länge in m:	0
Bestandestyp:	0204 Streuobstbestand (Streuobstwiese/-weide, Obstbaumreihen)				
Charakteristik:	Bearbeiter: K.Nadler/TB Haug				
lfd. Nummer:	522	Fläche: in m ²	5	Länge in m:	0
Bestandestyp:	0104 Laubwald/Laubholzforst				
Charakteristik:	Bearbeiter: K.Nadler/TB Haug				
lfd. Nummer:	523	Fläche: in m ²	139	Länge in m:	0
Bestandestyp:	0104 Laubwald/Laubholzforst				
Charakteristik:	Bearbeiter: K.Nadler/TB Haug				
lfd. Nummer:	524	Fläche: in m ²	9	Länge in m:	0
Bestandestyp:	0104 Laubwald/Laubholzforst				
Charakteristik:	Bearbeiter: K.Nadler/TB Haug				

lfd. Nummer:	525	Fläche: in m ²	212	Länge in m:	0
Bestandestyp:	0104 Laubwald/Laubholzforst				
Charakteristik:					
	Bearbeiter: K.Nadler/TB Haug				
lfd. Nummer:	526	Fläche: in m ²	100	Länge in m:	0
Bestandestyp:	0104 Laubwald/Laubholzforst				
Charakteristik:					
	Bearbeiter: K.Nadler/TB Haug				
lfd. Nummer:	527	Fläche: in m ²	66	Länge in m:	0
Bestandestyp:	0104 Laubwald/Laubholzforst				
Charakteristik:					
	Bearbeiter: K.Nadler/TB Haug				
lfd. Nummer:	528	Fläche: in m ²	82	Länge in m:	0
Bestandestyp:	0104 Laubwald/Laubholzforst				
Charakteristik:					
	Bearbeiter: K.Nadler/TB Haug				
lfd. Nummer:	529	Fläche: in m ²	53	Länge in m:	0
Bestandestyp:	0104 Laubwald/Laubholzforst				
Charakteristik:					
	Bearbeiter: K.Nadler/TB Haug				
lfd. Nummer:	530	Fläche: in m ²	204	Länge in m:	0
Bestandestyp:	0104 Laubwald/Laubholzforst				
Charakteristik:					
	Bearbeiter: K.Nadler/TB Haug				
lfd. Nummer:	531	Fläche: in m ²	42	Länge in m:	0
Bestandestyp:	0104 Laubwald/Laubholzforst				
Charakteristik:					
	Bearbeiter: K.Nadler/TB Haug				
lfd. Nummer:	532	Fläche: in m ²	48	Länge in m:	0
Bestandestyp:	0401 Stehendes Gewässer				
Charakteristik:	Fischteich in Waldrandlage.				
	Bearbeiter: K.Nadler/TB Haug				
lfd. Nummer:	533	Fläche: in m ²	100	Länge in m:	0
Bestandestyp:	0401 Stehendes Gewässer				
Charakteristik:	Kleiner Fischteich in Gehöftnähe.				
	Bearbeiter: K.Nadler/TB Haug				
lfd. Nummer:	534	Fläche: in m ²	111	Länge in m:	0
Bestandestyp:	0401 Stehendes Gewässer				
Charakteristik:	Fischteich in Waldrandlage.				
	Bearbeiter: K.Nadler/TB Haug				
lfd. Nummer:	535	Fläche: in m ²	189	Länge in m:	0
Bestandestyp:	0401 Stehendes Gewässer				
Charakteristik:	Fischteich in Waldrandlage.				
	Bearbeiter: K.Nadler/TB Haug				
lfd. Nummer:	536	Fläche: in m ²	143	Länge in m:	0
Bestandestyp:	0401 Stehendes Gewässer				
Charakteristik:	Fischteich in Waldrandlage.				
	Bearbeiter: K.Nadler/TB Haug				

lfd. Nummer:	537	Fläche: in m ²	335	Länge in m:	0
Bestandestyp:	0304 Sukzessionsfläche in ehemaligen Intensivgebieten				
Charakteristik:					
	Bearbeiter: K.Nadler/TB Haug				
lfd. Nummer:	538	Fläche: in m ²	754	Länge in m:	0
Bestandestyp:	0304 Sukzessionsfläche in ehemaligen Intensivgebieten				
Charakteristik:					
	Bearbeiter: K.Nadler/TB Haug				
lfd. Nummer:	539	Fläche: in m ²	418	Länge in m:	0
Bestandestyp:	0603 Deponien				
Charakteristik:	Aufschüttung in einem Graben.				
	Bearbeiter: K.Nadler/TB Haug				
lfd. Nummer:	540	Fläche: in m ²	10786	Länge in m:	0
Bestandestyp:	0103 Laub-Nadel-Mischwald/Laub-Nadelholz-Mischforst				
Charakteristik:					
	Bearbeiter: K.Nadler/TB Haug				
lfd. Nummer:	541	Fläche: in m ²	4747	Länge in m:	0
Bestandestyp:	0304 Sukzessionsfläche in ehemaligen Intensivgebieten				
Charakteristik:	Brachfläche mit zentralen Feuchtstellen in Wiesensenke, wahrscheinlich inzwischen rekultiviert.				
	Bearbeiter: K.Nadler/TB Haug				
lfd. Nummer:	542	Fläche: in m ²	150	Länge in m:	0
Bestandestyp:	0603 Deponien				
Charakteristik:	Erdanschüttung.				
	Bearbeiter: K.Nadler/TB Haug				
lfd. Nummer:	543	Fläche: in m ²	9563	Länge in m:	0
Bestandestyp:	0104 Laubwald/Laubholzforst				
Charakteristik:					
	Bearbeiter: K.Nadler/TB Haug				
lfd. Nummer:	544	Fläche: in m ²	1286	Länge in m:	0
Bestandestyp:	0603 Deponien				
Charakteristik:	Aufschüttungsfläche.				
	Bearbeiter: K.Nadler/TB Haug				
lfd. Nummer:	545	Fläche: in m ²	1316	Länge in m:	0
Bestandestyp:	0603 Deponien				
Charakteristik:	Aufschüttungsfläche.				
	Bearbeiter: K.Nadler/TB Haug				
lfd. Nummer:	546	Fläche: in m ²	757	Länge in m:	0
Bestandestyp:	0603 Deponien				
Charakteristik:	Aufschüttungsfläche.				
	Bearbeiter: K.Nadler/TB Haug				
lfd. Nummer:	550	Fläche: in m ²	140	Länge in m:	70
Bestandestyp:	0203 Heckenzug				
Charakteristik:					
	Bearbeiter: K.Nadler/TB Haug				
lfd. Nummer:	551	Fläche: in m ²	108	Länge in m:	36
Bestandestyp:	0204 Streuobstbestand (Streuobstwiese/-weide, Obstbaumreihen)				
Charakteristik:					
	Bearbeiter: K.Nadler/TB Haug				

lfd. Nummer:	552	Fläche: in m ²	399	Länge in m:	133
Bestandestyp:	0204 Streuobstbestand (Streuobstwiese/-weide, Obstbaumreihen)				
Charakteristik:					
	Bearbeiter: K.Nadler/TB Haug				
lfd. Nummer:	553	Fläche: in m ²	204	Länge in m:	102
Bestandestyp:	0203 Heckenzug				
Charakteristik:					
	Bearbeiter: K.Nadler/TB Haug				
lfd. Nummer:	554	Fläche: in m ²	144	Länge in m:	48
Bestandestyp:	030802 Mesophile, "bunte" Fettwiese und die meisten Magerrasen, -weiden				
Charakteristik:	Wiesensaum mit Cerastium arvense.				
	Bearbeiter: K.Nadler/TB Haug				
lfd. Nummer:	555	Fläche: in m ²	55	Länge in m:	55
Bestandestyp:	0206 Baumreihe, Allee				
Charakteristik:					
	Bearbeiter: K.Nadler/TB Haug				
lfd. Nummer:	556	Fläche: in m ²	168	Länge in m:	168
Bestandestyp:	0202 Uferbegleitgehölz				
Charakteristik:	Mit Bruchweide, weiters Schwarzerle und Traubenkirsche.				
	Bearbeiter: K.Nadler/TB Haug				
lfd. Nummer:	557	Fläche: in m ²	216	Länge in m:	216
Bestandestyp:	0202 Uferbegleitgehölz				
Charakteristik:	Mit Bruchweide, weiters Schwarzerle und Traubenkirsche.				
	Bearbeiter: K.Nadler/TB Haug				
lfd. Nummer:	558	Fläche: in m ²	408	Länge in m:	136
Bestandestyp:	0304 Sukzessionsfläche in ehemaligen Intensivgebieten				
Charakteristik:	Rain.				
	Bearbeiter: K.Nadler/TB Haug				
lfd. Nummer:	559	Fläche: in m ²	534	Länge in m:	178
Bestandestyp:	0203 Heckenzug				
Charakteristik:					
	Bearbeiter: K.Nadler/TB Haug				
lfd. Nummer:	560	Fläche: in m ²	40	Länge in m:	10
Bestandestyp:	0204 Streuobstbestand (Streuobstwiese/-weide, Obstbaumreihen)				
Charakteristik:					
	Bearbeiter: K.Nadler/TB Haug				
lfd. Nummer:	561	Fläche: in m ²	286	Länge in m:	286
Bestandestyp:	0202 Uferbegleitgehölz				
Charakteristik:	Mit Schwarzerlendominanz.				
	Bearbeiter: K.Nadler/TB Haug				
lfd. Nummer:	562	Fläche: in m ²	101	Länge in m:	101
Bestandestyp:	030802 Mesophile, "bunte" Fettwiese und die meisten Magerrasen, -weiden				
Charakteristik:	Wegsaum mit Hieracium pilosella und Nardus stricta.				
	Bearbeiter: K.Nadler/TB Haug				
lfd. Nummer:	563	Fläche: in m ²	276	Länge in m:	138
Bestandestyp:	0203 Heckenzug				
Charakteristik:					
	Bearbeiter: K.Nadler/TB Haug				

lfd. Nummer:	564	Fläche: in m ²	144	Länge in m:	36
Bestandestyp:	0204 Streuobstbestand (Streuobstwiese/-weide, Obstbaumreihen)				
Charakteristik:					
	Bearbeiter: K.Nadler/TB Haug				
lfd. Nummer:	565	Fläche: in m ²	31	Länge in m:	31
Bestandestyp:	0202 Uferbegleitgehölz				
Charakteristik:	Mit Bruchweide, weiters Schwarzerle und Traubenkirsche.				
	Bearbeiter: K.Nadler/TB Haug				
lfd. Nummer:	566	Fläche: in m ²	40	Länge in m:	40
Bestandestyp:	0202 Uferbegleitgehölz				
Charakteristik:	Mit Bruchweide, weiters Schwarzerle und Traubenkirsche.				
	Bearbeiter: K.Nadler/TB Haug				
lfd. Nummer:	567	Fläche: in m ²	98	Länge in m:	98
Bestandestyp:	0202 Uferbegleitgehölz				
Charakteristik:	Mit Bruchweide, weiters Schwarzerle und Traubenkirsche.				
	Bearbeiter: K.Nadler/TB Haug				
lfd. Nummer:	568	Fläche: in m ²	133	Länge in m:	133
Bestandestyp:	0202 Uferbegleitgehölz				
Charakteristik:	Mit Bruchweide, weiters Schwarzerle und Traubenkirsche.				
	Bearbeiter: K.Nadler/TB Haug				
lfd. Nummer:	569	Fläche: in m ²	124	Länge in m:	124
Bestandestyp:	0202 Uferbegleitgehölz				
Charakteristik:	Mit Bruchweide, weiters Schwarzerle und Traubenkirsche.				
	Bearbeiter: K.Nadler/TB Haug				
lfd. Nummer:	570	Fläche: in m ²	131	Länge in m:	131
Bestandestyp:	0202 Uferbegleitgehölz				
Charakteristik:	Mit Bruchweide, weiters Schwarzerle und Traubenkirsche.				
	Bearbeiter: K.Nadler/TB Haug				
lfd. Nummer:	571	Fläche: in m ²	60	Länge in m:	60
Bestandestyp:	0202 Uferbegleitgehölz				
Charakteristik:	Mit Esche und Salweide.				
	Bearbeiter: K.Nadler/TB Haug				
lfd. Nummer:	572	Fläche: in m ²	39	Länge in m:	39
Bestandestyp:	0202 Uferbegleitgehölz				
Charakteristik:	Mit Esche und Salweide.				
	Bearbeiter: K.Nadler/TB Haug				
lfd. Nummer:	573	Fläche: in m ²	312	Länge in m:	104
Bestandestyp:	030302 Sukzessionsfläche des trockenen Extensivgrünlandes mit oder ohne jüngerem Gehölzaufwuchs				
Charakteristik:	Straßenböschung mit jungem Bewuchs, mit Barbarea vulgaris und Hieracium pilosella.				
	Bearbeiter: K.Nadler/TB Haug				
lfd. Nummer:	574	Fläche: in m ²	162	Länge in m:	81
Bestandestyp:	030302 Sukzessionsfläche des trockenen Extensivgrünlandes mit oder ohne jüngerem Gehölzaufwuchs				
Charakteristik:	Jung bewachsene Straßenböschung.				
	Bearbeiter: K.Nadler/TB Haug				

lfd. Nummer:	575	Fläche: in m ²	592	Länge in m:	148
Bestandestyp:	0204 Streuobstbestand (Streuobstwiese/-weide, Obstbaumreihen)				
Charakteristik:	Bearbeiter: K.Nadler/TB Haug				
lfd. Nummer:	576	Fläche: in m ²	304	Länge in m:	38
Bestandestyp:	0204 Streuobstbestand (Streuobstwiese/-weide, Obstbaumreihen)				
Charakteristik:	Bearbeiter: K.Nadler/TB Haug				
lfd. Nummer:	577	Fläche: in m ²	144	Länge in m:	144
Bestandestyp:	030802 Mesophile, "bunte" Fettwiese und die meisten Magerrasen, -weiden				
Charakteristik:	Moosige Wegböschung mit Angelica sylvestris, Aegopodium podagraria und Vaccinium myrtillus.				
	Bearbeiter: K.Nadler/TB Haug				
lfd. Nummer:	578	Fläche: in m ²	141	Länge in m:	47
Bestandestyp:	0304 Sukzessionsfläche in ehemaligen Intensivgebieten				
Charakteristik:	Rain.				
	Bearbeiter: K.Nadler/TB Haug				
lfd. Nummer:	579	Fläche: in m ²	270	Länge in m:	45
Bestandestyp:	0204 Streuobstbestand (Streuobstwiese/-weide, Obstbaumreihen)				
Charakteristik:	Bearbeiter: K.Nadler/TB Haug				
lfd. Nummer:	580	Fläche: in m ²	195	Länge in m:	65
Bestandestyp:	0204 Streuobstbestand (Streuobstwiese/-weide, Obstbaumreihen)				
Charakteristik:	Bearbeiter: K.Nadler/TB Haug				
lfd. Nummer:	581	Fläche: in m ²	135	Länge in m:	45
Bestandestyp:	0204 Streuobstbestand (Streuobstwiese/-weide, Obstbaumreihen)				
Charakteristik:	Bearbeiter: K.Nadler/TB Haug				
lfd. Nummer:	582	Fläche: in m ²	472	Länge in m:	118
Bestandestyp:	0304 Sukzessionsfläche in ehemaligen Intensivgebieten				
Charakteristik:	Böschungsrain mit etwas Gebüsch.				
	Bearbeiter: K.Nadler/TB Haug				
lfd. Nummer:	583	Fläche: in m ²	510	Länge in m:	170
Bestandestyp:	0304 Sukzessionsfläche in ehemaligen Intensivgebieten				
Charakteristik:	Böschungsrain mit etwas Gebüsch.				
	Bearbeiter: K.Nadler/TB Haug				
lfd. Nummer:	584	Fläche: in m ²	570	Länge in m:	114
Bestandestyp:	0203 Heckenzug				
Charakteristik:	Bearbeiter: K.Nadler/TB Haug				
lfd. Nummer:	585	Fläche: in m ²	74	Länge in m:	37
Bestandestyp:	030802 Mesophile, "bunte" Fettwiese und die meisten Magerrasen, -weiden				
Charakteristik:	Gemähter Böschungsrain mit Einzelgehölz.				
	Bearbeiter: K.Nadler/TB Haug				
lfd. Nummer:	586	Fläche: in m ²	243	Länge in m:	81
Bestandestyp:	030802 Mesophile, "bunte" Fettwiese und die meisten Magerrasen, -weiden				
Charakteristik:	Mährain.				
	Bearbeiter: K.Nadler/TB Haug				

lfd. Nummer:	587	Fläche: in m ²	81	Länge in m:	27
Bestandestyp:	0203 Heckenzug				
Charakteristik:					
		Bearbeiter:	K.Nadler/TB Haug		
lfd. Nummer:	588	Fläche: in m ²	37	Länge in m:	37
Bestandestyp:	0203 Heckenzug				
Charakteristik:					
		Bearbeiter:	K.Nadler/TB Haug		
lfd. Nummer:	589	Fläche: in m ²	36	Länge in m:	36
Bestandestyp:	0203 Heckenzug				
Charakteristik:					
		Bearbeiter:	K.Nadler/TB Haug		
lfd. Nummer:	590	Fläche: in m ²	60	Länge in m:	30
Bestandestyp:	0203 Heckenzug				
Charakteristik:					
		Bearbeiter:	K.Nadler/TB Haug		
lfd. Nummer:	591	Fläche: in m ²	129	Länge in m:	43
Bestandestyp:	0203 Heckenzug				
Charakteristik:					
		Bearbeiter:	K.Nadler/TB Haug		
lfd. Nummer:	592	Fläche: in m ²	420	Länge in m:	84
Bestandestyp:	0204 Streuobstbestand (Streuobstwiese/-weide, Obstbaumreihen)				
Charakteristik:					
		Bearbeiter:	K.Nadler/TB Haug		
lfd. Nummer:	593	Fläche: in m ²	315	Länge in m:	105
Bestandestyp:	0204 Streuobstbestand (Streuobstwiese/-weide, Obstbaumreihen)				
Charakteristik:					
		Bearbeiter:	K.Nadler/TB Haug		
lfd. Nummer:	594	Fläche: in m ²	138	Länge in m:	23
Bestandestyp:	0204 Streuobstbestand (Streuobstwiese/-weide, Obstbaumreihen)				
Charakteristik:					
		Bearbeiter:	K.Nadler/TB Haug		
lfd. Nummer:	595	Fläche: in m ²	84	Länge in m:	21
Bestandestyp:	0204 Streuobstbestand (Streuobstwiese/-weide, Obstbaumreihen)				
Charakteristik:					
		Bearbeiter:	K.Nadler/TB Haug		
lfd. Nummer:	596	Fläche: in m ²	66	Länge in m:	11
Bestandestyp:	0204 Streuobstbestand (Streuobstwiese/-weide, Obstbaumreihen)				
Charakteristik:					
		Bearbeiter:	K.Nadler/TB Haug		
lfd. Nummer:	597	Fläche: in m ²	102	Länge in m:	34
Bestandestyp:	0204 Streuobstbestand (Streuobstwiese/-weide, Obstbaumreihen)				
Charakteristik:					
		Bearbeiter:	K.Nadler/TB Haug		
lfd. Nummer:	598	Fläche: in m ²	160	Länge in m:	32
Bestandestyp:	0204 Streuobstbestand (Streuobstwiese/-weide, Obstbaumreihen)				
Charakteristik:					
		Bearbeiter:	K.Nadler/TB Haug		

lfd. Nummer:	599	Fläche: in m ²	369	Länge in m:	41
Bestandestyp:	0204 Streuobstbestand (Streuobstwiese/-weide, Obstbaumreihen)				
Charakteristik:					
	Bearbeiter: K.Nadler/TB Haug				
lfd. Nummer:	600	Fläche: in m ²	231	Länge in m:	33
Bestandestyp:	0204 Streuobstbestand (Streuobstwiese/-weide, Obstbaumreihen)				
Charakteristik:					
	Bearbeiter: K.Nadler/TB Haug				
lfd. Nummer:	601	Fläche: in m ²	483	Länge in m:	69
Bestandestyp:	0206 Baumreihe, Allee				
Charakteristik:					
	Bearbeiter: K.Nadler/TB Haug				
lfd. Nummer:	602	Fläche: in m ²	82	Länge in m:	82
Bestandestyp:	030802 Mesophile, "bunte" Fettwiese und die meisten Magerrasen, -weiden				
Charakteristik:	Wiesensaum mit <i>Luzula campestris</i> .				
	Bearbeiter: K.Nadler/TB Haug				
lfd. Nummer:	603	Fläche: in m ²	154	Länge in m:	77
Bestandestyp:	030802 Mesophile, "bunte" Fettwiese und die meisten Magerrasen, -weiden				
Charakteristik:	Gemähter Böschungsrain.				
	Bearbeiter: K.Nadler/TB Haug				
lfd. Nummer:	604	Fläche: in m ²	188	Länge in m:	47
Bestandestyp:	0204 Streuobstbestand (Streuobstwiese/-weide, Obstbaumreihen)				
Charakteristik:					
	Bearbeiter: K.Nadler/TB Haug				
lfd. Nummer:	605	Fläche: in m ²	64	Länge in m:	64
Bestandestyp:	0202 Uferbegleitgehölz				
Charakteristik:	Mit Schwarzerlendominanz.				
	Bearbeiter: K.Nadler/TB Haug				
lfd. Nummer:	606	Fläche: in m ²	177	Länge in m:	59
Bestandestyp:	0203 Heckenzug				
Charakteristik:					
	Bearbeiter: K.Nadler/TB Haug				
lfd. Nummer:	607	Fläche: in m ²	58	Länge in m:	29
Bestandestyp:	0304 Sukzessionsfläche in ehemaligen Intensivgebieten				
Charakteristik:	Rain.				
	Bearbeiter: K.Nadler/TB Haug				
lfd. Nummer:	608	Fläche: in m ²	126	Länge in m:	63
Bestandestyp:	0206 Baumreihe, Allee				
Charakteristik:					
	Bearbeiter: K.Nadler/TB Haug				
lfd. Nummer:	609	Fläche: in m ²	111	Länge in m:	37
Bestandestyp:	0204 Streuobstbestand (Streuobstwiese/-weide, Obstbaumreihen)				
Charakteristik:					
	Bearbeiter: K.Nadler/TB Haug				
lfd. Nummer:	610	Fläche: in m ²	41	Länge in m:	41
Bestandestyp:	0202 Uferbegleitgehölz				
Charakteristik:	Mit Schwarzerlendominanz.				
	Bearbeiter: K.Nadler/TB Haug				

lfd. Nummer:	611	Fläche: in m ²	53	Länge in m:	53
Bestandestyp:	0202 Uferbegleitgehölz				
Charakteristik:	Mit Schwarzerlendominanz.				
	Bearbeiter: K.Nadler/TB Haug				
lfd. Nummer:	612	Fläche: in m ²	171	Länge in m:	57
Bestandestyp:	030802 Mesophile, "bunte" Fettwiese und die meisten Magerrasen, -weiden				
Charakteristik:	Straßenböschung mit Hieracium pilosella und Luzula campestris.				
	Bearbeiter: K.Nadler/TB Haug				
lfd. Nummer:	613	Fläche: in m ²	416	Länge in m:	52
Bestandestyp:	0304 Sukzessionsfläche in ehemaligen Intensivgebieten				
Charakteristik:	Böschung.				
	Bearbeiter: K.Nadler/TB Haug				
lfd. Nummer:	614	Fläche: in m ²	342	Länge in m:	57
Bestandestyp:	0206 Baumreihe, Allee				
Charakteristik:					
	Bearbeiter: K.Nadler/TB Haug				
lfd. Nummer:	615	Fläche: in m ²	240	Länge in m:	60
Bestandestyp:	0206 Baumreihe, Allee				
Charakteristik:					
	Bearbeiter: K.Nadler/TB Haug				
lfd. Nummer:	616	Fläche: in m ²	447	Länge in m:	149
Bestandestyp:	0203 Heckenzug				
Charakteristik:					
	Bearbeiter: K.Nadler/TB Haug				
lfd. Nummer:	617	Fläche: in m ²	400	Länge in m:	80
Bestandestyp:	0204 Streuobstbestand (Streuobstwiese/-weide, Obstbaumreihen)				
Charakteristik:					
	Bearbeiter: K.Nadler/TB Haug				
lfd. Nummer:	618	Fläche: in m ²	152	Länge in m:	38
Bestandestyp:	0203 Heckenzug				
Charakteristik:					
	Bearbeiter: K.Nadler/TB Haug				
lfd. Nummer:	619	Fläche: in m ²	248	Länge in m:	124
Bestandestyp:	0206 Baumreihe, Allee				
Charakteristik:					
	Bearbeiter: K.Nadler/TB Haug				
lfd. Nummer:	620	Fläche: in m ²	644	Länge in m:	161
Bestandestyp:	030802 Mesophile, "bunte" Fettwiese und die meisten Magerrasen, -weiden				
Charakteristik:	Straßenböschung mit Euphorbia cyparissias und Fragaria vesca.				
	Bearbeiter: K.Nadler/TB Haug				
lfd. Nummer:	621	Fläche: in m ²	156	Länge in m:	52
Bestandestyp:	030802 Mesophile, "bunte" Fettwiese und die meisten Magerrasen, -weiden				
Charakteristik:	Teils fetter Wiesensaum, mit Euphorbia cyparissias.				
	Bearbeiter: K.Nadler/TB Haug				
lfd. Nummer:	622	Fläche: in m ²	300	Länge in m:	60
Bestandestyp:	0204 Streuobstbestand (Streuobstwiese/-weide, Obstbaumreihen)				
Charakteristik:					
	Bearbeiter: K.Nadler/TB Haug				

lfd. Nummer:	623	Fläche: in m ²	46	Länge in m:	23
Bestandestyp:	0204 Streuobstbestand (Streuobstwiese/-weide, Obstbaumreihen)				
Charakteristik:					
	Bearbeiter: K.Nadler/TB Haug				
lfd. Nummer:	624	Fläche: in m ²	86	Länge in m:	43
Bestandestyp:	0203 Heckenzug				
Charakteristik:					
	Bearbeiter: K.Nadler/TB Haug				
lfd. Nummer:	625	Fläche: in m ²	180	Länge in m:	60
Bestandestyp:	0203 Heckenzug				
Charakteristik:					
	Bearbeiter: K.Nadler/TB Haug				
lfd. Nummer:	626	Fläche: in m ²	88	Länge in m:	44
Bestandestyp:	0203 Heckenzug				
Charakteristik:					
	Bearbeiter: K.Nadler/TB Haug				
lfd. Nummer:	627	Fläche: in m ²	316	Länge in m:	158
Bestandestyp:	0203 Heckenzug				
Charakteristik:					
	Bearbeiter: K.Nadler/TB Haug				
lfd. Nummer:	628	Fläche: in m ²	308	Länge in m:	77
Bestandestyp:	0204 Streuobstbestand (Streuobstwiese/-weide, Obstbaumreihen)				
Charakteristik:					
	Bearbeiter: K.Nadler/TB Haug				
lfd. Nummer:	629	Fläche: in m ²	24	Länge in m:	24
Bestandestyp:	030802 Mesophile, "bunte" Fettwiese und die meisten Magerrasen, -weiden				
Charakteristik:	Wegböschung, mit Sedum jullianum, Silene dioica und Veronica chamaedrys.				
	Bearbeiter: K.Nadler/TB Haug				
lfd. Nummer:	630	Fläche: in m ²	140	Länge in m:	140
Bestandestyp:	0202 Uferbegleitgehölz				
Charakteristik:	Mit Schwarzerlendominanz.				
	Bearbeiter: K.Nadler/TB Haug				
lfd. Nummer:	631	Fläche: in m ²	138	Länge in m:	138
Bestandestyp:	0202 Uferbegleitgehölz				
Charakteristik:	Mit Schwarzerlendominanz.				
	Bearbeiter: K.Nadler/TB Haug				
lfd. Nummer:	632	Fläche: in m ²	14	Länge in m:	14
Bestandestyp:	0202 Uferbegleitgehölz				
Charakteristik:	Mit Schwarzerlendominanz.				
	Bearbeiter: K.Nadler/TB Haug				
lfd. Nummer:	633	Fläche: in m ²	15	Länge in m:	15
Bestandestyp:	0202 Uferbegleitgehölz				
Charakteristik:	Mit Schwarzerlendominanz.				
	Bearbeiter: K.Nadler/TB Haug				
lfd. Nummer:	634	Fläche: in m ²	179	Länge in m:	179
Bestandestyp:	0202 Uferbegleitgehölz				
Charakteristik:	Mit Schwarzerlendominanz.				
	Bearbeiter: K.Nadler/TB Haug				

lfd. Nummer:	635	Fläche: in m ²	168	Länge in m:	168
Bestandestyp:	0202 Uferbegleitgehölz				
Charakteristik:	Mit Schwarzerlendominanz.				
	Bearbeiter: K.Nadler/TB Haug				
lfd. Nummer:	636	Fläche: in m ²	516	Länge in m:	86
Bestandestyp:	0204 Streuobstbestand (Streuobstwiese/-weide, Obstbaumreihen)				
Charakteristik:					
	Bearbeiter: K.Nadler/TB Haug				
lfd. Nummer:	637	Fläche: in m ²	142	Länge in m:	71
Bestandestyp:	030802 Mesophile, "bunte" Fettwiese und die meisten Magerrasen, -weiden				
Charakteristik:	Wegsaum mit Anthoxanthum odoratum, Carex brizoides und Ajuga reptans.				
	Bearbeiter: K.Nadler/TB Haug				
lfd. Nummer:	638	Fläche: in m ²	156	Länge in m:	156
Bestandestyp:	0202 Uferbegleitgehölz				
Charakteristik:	Mit Schwarzerle und Traubenkirsche.				
	Bearbeiter: K.Nadler/TB Haug				
lfd. Nummer:	639	Fläche: in m ²	234	Länge in m:	78
Bestandestyp:	030802 Mesophile, "bunte" Fettwiese und die meisten Magerrasen, -weiden				
Charakteristik:	Straßenböschung mit Fragaria vesca und Veronica chamaedrys.				
	Bearbeiter: K.Nadler/TB Haug				
lfd. Nummer:	640	Fläche: in m ²	594	Länge in m:	99
Bestandestyp:	0203 Heckenzug				
Charakteristik:					
	Bearbeiter: K.Nadler/TB Haug				
lfd. Nummer:	641	Fläche: in m ²	153	Länge in m:	51
Bestandestyp:	0204 Streuobstbestand (Streuobstwiese/-weide, Obstbaumreihen)				
Charakteristik:					
	Bearbeiter: K.Nadler/TB Haug				
lfd. Nummer:	642	Fläche: in m ²	66	Länge in m:	33
Bestandestyp:	030802 Mesophile, "bunte" Fettwiese und die meisten Magerrasen, -weiden				
Charakteristik:	Straßenböschung mit Anthoxanthum odoratum und Lychnis flos-cuculi.				
	Bearbeiter: K.Nadler/TB Haug				
lfd. Nummer:	643	Fläche: in m ²	75	Länge in m:	25
Bestandestyp:	0204 Streuobstbestand (Streuobstwiese/-weide, Obstbaumreihen)				
Charakteristik:					
	Bearbeiter: K.Nadler/TB Haug				
lfd. Nummer:	644	Fläche: in m ²	90	Länge in m:	45
Bestandestyp:	0204 Streuobstbestand (Streuobstwiese/-weide, Obstbaumreihen)				
Charakteristik:					
	Bearbeiter: K.Nadler/TB Haug				
lfd. Nummer:	645	Fläche: in m ²	53	Länge in m:	53
Bestandestyp:	0203 Heckenzug				
Charakteristik:					
	Bearbeiter: K.Nadler/TB Haug				
lfd. Nummer:	646	Fläche: in m ²	237	Länge in m:	237
Bestandestyp:	0202 Uferbegleitgehölz				
Charakteristik:	Mit Traubenkirsche und Schwarzerle.				
	Bearbeiter: K.Nadler/TB Haug				

lfd. Nummer:	647	Fläche: in m ²	276	Länge in m:	46
Bestandestyp:	0204 Streuobstbestand (Streuobstwiese/-weide, Obstbaumreihen)				
Charakteristik:					
	Bearbeiter: K.Nadler/TB Haug				
lfd. Nummer:	648	Fläche: in m ²	294	Länge in m:	49
Bestandestyp:	0204 Streuobstbestand (Streuobstwiese/-weide, Obstbaumreihen)				
Charakteristik:					
	Bearbeiter: K.Nadler/TB Haug				
lfd. Nummer:	649	Fläche: in m ²	92	Länge in m:	92
Bestandestyp:	030802 Mesophile, "bunte" Fettwiese und die meisten Magerrasen, -weiden				
Charakteristik:	Wegböschung mit Euphorbia cyparissias und Leucanthemum vulgare.				
	Bearbeiter: K.Nadler/TB Haug				
lfd. Nummer:	650	Fläche: in m ²	411	Länge in m:	137
Bestandestyp:	030802 Mesophile, "bunte" Fettwiese und die meisten Magerrasen, -weiden				
Charakteristik:	Wiesenrand mit Leucanthemum vulgare.				
	Bearbeiter: K.Nadler/TB Haug				
lfd. Nummer:	651	Fläche: in m ²	153	Länge in m:	51
Bestandestyp:	0203 Heckenzug				
Charakteristik:					
	Bearbeiter: K.Nadler/TB Haug				
lfd. Nummer:	652	Fläche: in m ²	88	Länge in m:	44
Bestandestyp:	030802 Mesophile, "bunte" Fettwiese und die meisten Magerrasen, -weiden				
Charakteristik:	Straßenböschung mit Veronica chamaedrys.				
	Bearbeiter: K.Nadler/TB Haug				
lfd. Nummer:	653	Fläche: in m ²	244	Länge in m:	122
Bestandestyp:	030802 Mesophile, "bunte" Fettwiese und die meisten Magerrasen, -weiden				
Charakteristik:	Teils magere Wegböschung, mit Euphorbia cyparissias.				
	Bearbeiter: K.Nadler/TB Haug				
lfd. Nummer:	654	Fläche: in m ²	48	Länge in m:	48
Bestandestyp:	0203 Heckenzug				
Charakteristik:					
	Bearbeiter: K.Nadler/TB Haug				
lfd. Nummer:	655	Fläche: in m ²	70	Länge in m:	35
Bestandestyp:	030802 Mesophile, "bunte" Fettwiese und die meisten Magerrasen, -weiden				
Charakteristik:	Rainböschung mit Euphorbia cyparissias.				
	Bearbeiter: K.Nadler/TB Haug				
lfd. Nummer:	656	Fläche: in m ²	210	Länge in m:	70
Bestandestyp:	030802 Mesophile, "bunte" Fettwiese und die meisten Magerrasen, -weiden				
Charakteristik:	Magere Wegböschung mit Luzula campestris, Hieracium pilosella, Anthoxanthum odoratum, Euphorbia cyparissias, weiters Knautia arvensis, Sedum jullianum, Betonica officinalis, Potentilla erecta.				
	Bearbeiter: K.Nadler/TB Haug				
lfd. Nummer:	657	Fläche: in m ²	231	Länge in m:	77
Bestandestyp:	030802 Mesophile, "bunte" Fettwiese und die meisten Magerrasen, -weiden				
Charakteristik:	Magere Wegböschung mit Luzula campestris, weiters Vaccinium myrtillus und Calluna vulgaris.				
	Bearbeiter: K.Nadler/TB Haug				
lfd. Nummer:	658	Fläche: in m ²	516	Länge in m:	86
Bestandestyp:	0204 Streuobstbestand (Streuobstwiese/-weide, Obstbaumreihen)				
Charakteristik:					
	Bearbeiter: K.Nadler/TB Haug				

lfd. Nummer:	659	Fläche: in m ²	94	Länge in m:	47
Bestandestyp:	0202 Uferbegleitgehölz				
Charakteristik:	Mit Schwarzerlendominanz.				
	Bearbeiter: K.Nadler/TB Haug				
lfd. Nummer:	660	Fläche: in m ²	53	Länge in m:	53
Bestandestyp:	0202 Uferbegleitgehölz				
Charakteristik:	Mit Schwarzerlendominanz.				
	Bearbeiter: K.Nadler/TB Haug				
lfd. Nummer:	661	Fläche: in m ²	280	Länge in m:	56
Bestandestyp:	0204 Streuobstbestand (Streuobstwiese/-weide, Obstbaumreihen)				
Charakteristik:					
	Bearbeiter: K.Nadler/TB Haug				
lfd. Nummer:	662	Fläche: in m ²	250	Länge in m:	50
Bestandestyp:	0204 Streuobstbestand (Streuobstwiese/-weide, Obstbaumreihen)				
Charakteristik:					
	Bearbeiter: K.Nadler/TB Haug				
lfd. Nummer:	663	Fläche: in m ²	279	Länge in m:	93
Bestandestyp:	0203 Heckenzug				
Charakteristik:					
	Bearbeiter: K.Nadler/TB Haug				
lfd. Nummer:	664	Fläche: in m ²	38	Länge in m:	38
Bestandestyp:	0203 Heckenzug				
Charakteristik:					
	Bearbeiter: K.Nadler/TB Haug				
lfd. Nummer:	665	Fläche: in m ²	38	Länge in m:	38
Bestandestyp:	0203 Heckenzug				
Charakteristik:					
	Bearbeiter: K.Nadler/TB Haug				
lfd. Nummer:	666	Fläche: in m ²	336	Länge in m:	112
Bestandestyp:	030802 Mesophile, "bunte" Fettwiese und die meisten Magerrasen, -weiden				
Charakteristik:	Wiesenrain mit Fettwiesenbestand mit Avenula pubescens.				
	Bearbeiter: K.Nadler/TB Haug				
lfd. Nummer:	667	Fläche: in m ²	224	Länge in m:	112
Bestandestyp:	030802 Mesophile, "bunte" Fettwiese und die meisten Magerrasen, -weiden				
Charakteristik:	Straßenböschung mit Arrhenatherum elatius, Carex brizoides und Euphorbia cýparissias.				
	Bearbeiter: K.Nadler/TB Haug				
lfd. Nummer:	668	Fläche: in m ²	436	Länge in m:	436
Bestandestyp:	0202 Uferbegleitgehölz				
Charakteristik:	Mit Bruchweide, Schwarzerle, Traubenkirsche, Stieleiche etc..				
	Bearbeiter: K.Nadler/TB Haug				
lfd. Nummer:	669	Fläche: in m ²	144	Länge in m:	48
Bestandestyp:	0206 Baumreihe, Allee				
Charakteristik:					
	Bearbeiter: K.Nadler/TB Haug				
lfd. Nummer:	670	Fläche: in m ²	32	Länge in m:	32
Bestandestyp:	030802 Mesophile, "bunte" Fettwiese und die meisten Magerrasen, -weiden				
Charakteristik:	Wegsaum mit Sedum cf. jullianum.				
	Bearbeiter: K.Nadler/TB Haug				

lfd. Nummer:	671	Fläche: in m ²	295	Länge in m:	59
Bestandestyp:	0206 Baumreihe, Allee				
Charakteristik:					
	Bearbeiter: K.Nadler/TB Haug				
lfd. Nummer:	672	Fläche: in m ²	144	Länge in m:	36
Bestandestyp:	0204 Streuobstbestand (Streuobstwiese/-weide, Obstbaumreihen)				
Charakteristik:					
	Bearbeiter: K.Nadler/TB Haug				
lfd. Nummer:	673	Fläche: in m ²	161	Länge in m:	161
Bestandestyp:	0202 Uferbegleitgehölz				
Charakteristik:	Mit Schwarzerle, Traubenkirsche und Stieleiche.				
	Bearbeiter: K.Nadler/TB Haug				
lfd. Nummer:	674	Fläche: in m ²	212	Länge in m:	212
Bestandestyp:	0202 Uferbegleitgehölz				
Charakteristik:	Mit Schwarzerlendominanz.				
	Bearbeiter: K.Nadler/TB Haug				
lfd. Nummer:	675	Fläche: in m ²	404	Länge in m:	404
Bestandestyp:	0202 Uferbegleitgehölz				
Charakteristik:	Mit Schwarzerlendominanz.				
	Bearbeiter: K.Nadler/TB Haug				
lfd. Nummer:	676	Fläche: in m ²	134	Länge in m:	67
Bestandestyp:	0203 Heckenzug				
Charakteristik:					
	Bearbeiter: K.Nadler/TB Haug				
lfd. Nummer:	677	Fläche: in m ²	608	Länge in m:	608
Bestandestyp:	0402 Fließendes Gewässer				
Charakteristik:	Kleiner Wald-, teils auch Waldrandbach mit mäßigem bis relativ hohem Gefälle; Sohle sandig-steinig, Ufer mit Steinen, Baumwurzeln, erdig und mit Krautschicht.				
	Bearbeiter: K.Nadler/TB Haug				
lfd. Nummer:	678	Fläche: in m ²	432	Länge in m:	432
Bestandestyp:	0402 Fließendes Gewässer				
Charakteristik:	Kleiner Wald-, teils auch Waldrandbach mit mäßigem Gefälle; Sohle sandig-steinig, Ufer mit Steinen, Baumwurzeln, erdig und mit Krautschicht.				
	Bearbeiter: K.Nadler/TB Haug				
lfd. Nummer:	679	Fläche: in m ²	227	Länge in m:	227
Bestandestyp:	0402 Fließendes Gewässer				
Charakteristik:	Sehr kleiner Wald-, teils auch Waldrandbach mit mäßigem Gefälle; Sohle sandig-steinig, Ufer mit Steinen, Baumwurzeln, erdig und mit Krautschicht.				
	Bearbeiter: K.Nadler/TB Haug				
lfd. Nummer:	680	Fläche: in m ²	1596	Länge in m:	798
Bestandestyp:	0402 Fließendes Gewässer				
Charakteristik:	Ludhamer Bach: Mittelgroßer Wald- bis Waldrandbach mit geringem Gefälle; Sohle sandig-steinig, Ufer mit Steinen, Baumwurzeln, teils auch erdig.				
	Bearbeiter: K.Nadler/TB Haug				
lfd. Nummer:	681	Fläche: in m ²	84	Länge in m:	42
Bestandestyp:	0402 Fließendes Gewässer				
Charakteristik:	Lindhamer Bach: Mittelgroßer Wiesenbach mit Ufergehölzsaum und geringem Gefälle; Sohle sandig-steinig, Ufer mit Baumwurzeln und erdig.				
	Bearbeiter: K.Nadler/TB Haug				

lfd. Nummer:	682	Fläche: in m ²	1230	Länge in m:	615
Bestandestyp:	0402 Fließendes Gewässer				
Charakteristik:	Ludhamer Bach: Mittelgroßer Bach in Wald-und Wiesenabschnitt, mit geringem Gefälle; Sohle sandig-steinig, Ufer überwiegend mit Baumwurzeln, erdig und mit Krautschicht.				
	Bearbeiter: K.Nadler/TB Haug				
lfd. Nummer:	683	Fläche: in m ²	1070	Länge in m:	1070
Bestandestyp:	0402 Fließendes Gewässer				
Charakteristik:	Ludhamer Bach: Mittelgroßer Wald-, teils auch Waldrandbach mit geringem bis sehr geringem Gefälle, teils mäandrierend; Sohle überwiegend sandig, Ufer überwiegend erdig-lehmig oder mit Baumwurzeln; oberer Abschnitt in Ufergehölz in Wiesensenke.				
	Bearbeiter: K.Nadler/TB Haug				
lfd. Nummer:	684	Fläche: in m ²	54	Länge in m:	54
Bestandestyp:	0402 Fließendes Gewässer				
Charakteristik:	Ludhamer Bach: Kurzer Abschnitt eines mittelgroßen Wiesenbaches mit Ufergehölzsaum.				
	Bearbeiter: K.Nadler/TB Haug				
lfd. Nummer:	685	Fläche: in m ²	157	Länge in m:	157
Bestandestyp:	0402 Fließendes Gewässer				
Charakteristik:	Wie 684.				
	Bearbeiter: K.Nadler/TB Haug				
lfd. Nummer:	686	Fläche: in m ²	211	Länge in m:	211
Bestandestyp:	0402 Fließendes Gewässer				
Charakteristik:	Kleiner Wiesenbach mit geringem Gefälle; begradigter Raingraben unterhalb Verrohrung; durchgehender Ufergehölzsaum vorhanden.				
	Bearbeiter: K.Nadler/TB Haug				
lfd. Nummer:	687	Fläche: in m ²	100	Länge in m:	100
Bestandestyp:	0402 Fließendes Gewässer				
Charakteristik:	Kurzer Wiesengrabenabschnitt zwischen Verrohrungsstrecken.				
	Bearbeiter: K.Nadler/TB Haug				
lfd. Nummer:	688	Fläche: in m ²	214	Länge in m:	214
Bestandestyp:	0402 Fließendes Gewässer				
Charakteristik:	Kurzer Wiesenbachabschnitt zwischen Verrohrungen; mit geschlossenem Ufergehölzsaum und kurzer gehölzfreier Strecke.				
	Bearbeiter: K.Nadler/TB Haug				
lfd. Nummer:	689	Fläche: in m ²	234	Länge in m:	234
Bestandestyp:	0402 Fließendes Gewässer				
Charakteristik:	Ludhamer Bach: Mittelkleiner Wiesenbach mit geringem Gefälle und Ufergehölzsaum, kurzer Abschnitt zwischen Straßen-/Wegquerungen.				
	Bearbeiter: K.Nadler/TB Haug				
lfd. Nummer:	690	Fläche: in m ²	327	Länge in m:	327
Bestandestyp:	0402 Fließendes Gewässer				
Charakteristik:	Ludhamer Bach: Mittelkleiner Wald-, Waldrand- und Wiesenbach mit geringem Gefälle; Sohle sandig-steinig, Ufer mit Baumwurzeln und erdig.				
	Bearbeiter: K.Nadler/TB Haug				
lfd. Nummer:	691	Fläche: in m ²	578	Länge in m:	578
Bestandestyp:	0402 Fließendes Gewässer				
Charakteristik:	Kleiner Bach in bzw. an Grabenwaldzug, mit geringem bis mäßigem Gefälle; Sohle sandig-steinig, Ufer mit Baumwurzeln, erdig und mit Krautschicht.				
	Bearbeiter: K.Nadler/TB Haug				

lfd. Nummer:	692	Fläche: in m ²	205	Länge in m:	205
Bestandestyp:	0402 Fließendes Gewässer				
Charakteristik:	Kleiner Waldrand- bis Wiesenbach mit geringem Gefälle; Sohle sandig-steinig, Ufer mit Baumwurzeln, erdig und mit Krautschicht.				
	Bearbeiter: K.Nadler/TB Haug				
lfd. Nummer:	693	Fläche: in m ²	310	Länge in m:	310
Bestandestyp:	0402 Fließendes Gewässer				
Charakteristik:	Sehr kleiner Bach mit mäßigem Gefälle, überwiegend in Gehölzbeständen verlaufend; Sohle sandig-steinig, Ufer mit Baumwurzeln, erdig und mit Krautschicht.				
	Bearbeiter: K.Nadler/TB Haug				
lfd. Nummer:	694	Fläche: in m ²	80	Länge in m:	80
Bestandestyp:	0402 Fließendes Gewässer				
Charakteristik:	Sehr kleiner Wiesenbach unterhalb Verrohrung; mit einzelnen Uferbüschen.				
	Bearbeiter: K.Nadler/TB Haug				
lfd. Nummer:	695	Fläche: in m ²	80	Länge in m:	80
Bestandestyp:	0402 Fließendes Gewässer				
Charakteristik:	Kleiner Waldbach mit mäßigem Gefälle; Sohle sandig-steinig, Ufer mit Baumwurzeln, erdig und mit Krautschicht; mündet in Verrohrung.				
	Bearbeiter: K.Nadler/TB Haug				
lfd. Nummer:	696	Fläche: in m ²	314	Länge in m:	314
Bestandestyp:	0402 Fließendes Gewässer				
Charakteristik:	Sehr kleiner Waldbach mit mäßigem Gefälle; Sohle sandig-steinig, Ufer mit Baumwurzeln, erdig und mit Krautschicht; entstammt aus Drainage.				
	Bearbeiter: K.Nadler/TB Haug				
lfd. Nummer:	697	Fläche: in m ²	192	Länge in m:	192
Bestandestyp:	0402 Fließendes Gewässer				
Charakteristik:	Kleiner Wald-, teils auch Waldrandbach mit geringem Gefälle; Sohle sandig-steinig, Ufer mit Baumwurzeln, erdig und mit Krautschicht.				
	Bearbeiter: K.Nadler/TB Haug				
lfd. Nummer:	698	Fläche: in m ²	109	Länge in m:	109
Bestandestyp:	0402 Fließendes Gewässer				
Charakteristik:	Kleiner Wiesenbach inmitten Intensivgrünland.				
	Bearbeiter: K.Nadler/TB Haug				
lfd. Nummer:	699	Fläche: in m ²	80	Länge in m:	80
Bestandestyp:	0402 Fließendes Gewässer				
Charakteristik:	Kleiner Waldrandbach unterhalb Verrohrung.				
	Bearbeiter: K.Nadler/TB Haug				
lfd. Nummer:	700	Fläche: in m ²	420	Länge in m:	420
Bestandestyp:	0402 Fließendes Gewässer				
Charakteristik:	Mittelkleiner Waldbach mit mäßigem Gefälle; Sohle sandig-steinig, Ufer mit Baumwurzeln, erdig und mit Steinen und Krautschicht.				
	Bearbeiter: K.Nadler/TB Haug				
lfd. Nummer:	701	Fläche: in m ²	51	Länge in m:	51
Bestandestyp:	0402 Fließendes Gewässer				
Charakteristik:	Sehr kurzer Wiesenbachabschnitt unter Straßendurchlass.				
	Bearbeiter: K.Nadler/TB Haug				
lfd. Nummer:	702	Fläche: in m ²	716	Länge in m:	716
Bestandestyp:	0402 Fließendes Gewässer				
Charakteristik:	Kleiner Wald-, Waldrand- bis Wiesenbach mit geringem Gefälle; mindestens einseitig durchgehend Ufergehölze vorhanden; Sohle sandig-steinig, Ufer mit Baumwurzeln, erdig und mit Krautschicht.				
	Bearbeiter: K.Nadler/TB Haug				

lfd. Nummer:	703	Fläche: in m ²	137	Länge in m:	137
Bestandestyp:	0402 Fließendes Gewässer				
Charakteristik:	Sehr kleiner Wald-, teils auch Waldrandbach mit geringem Gefälle; Sohle sandig-steinig, Ufer Baumwurzeln, erdig und mit Krautschicht.				
	Bearbeiter: K.Nadler/TB Haug				
lfd. Nummer:	704	Fläche: in m ²	495	Länge in m:	495
Bestandestyp:	0402 Fließendes Gewässer				
Charakteristik:	Kleiner Bach mit geringem bis mäßigem Gefälle; gehölzumstanden im Kulturland, nur kleinteils in Wald verlaufend; Sohle sandig-steinig, Ufer mit Baumwurzeln, erdig und mit Krautschicht.				
	Bearbeiter: K.Nadler/TB Haug				
lfd. Nummer:	705	Fläche: in m ²	14	Länge in m:	14
Bestandestyp:	0402 Fließendes Gewässer				
Charakteristik:	Äußerst kurzer Mündungsabschnitt eines ansonsten verrohrten Gerinnes.				
	Bearbeiter: K.Nadler/TB Haug				
lfd. Nummer:	706	Fläche: in m ²	186	Länge in m:	186
Bestandestyp:	0402 Fließendes Gewässer				
Charakteristik:	Alter "Mühlbach" des Ludhamer Baches, der als Sammelgerinne für zwei Zubringer fungiert; geringes Gefälle, teils breiter Ufergehölzsaum.				
	Bearbeiter: K.Nadler/TB Haug				
lfd. Nummer:	707	Fläche: in m ²	188	Länge in m:	188
Bestandestyp:	0402 Fließendes Gewässer				
Charakteristik:	Kleiner Bach in Auwaldstreifen; unterhalb einer Verrohrungsstrecke; geringes Gefälle; Sohle sandig-steinig, Ufer mit Baumwurzeln, erdig und mit Krautschicht.				
	Bearbeiter: K.Nadler/TB Haug				
lfd. Nummer:	708	Fläche: in m ²	158	Länge in m:	158
Bestandestyp:	0402 Fließendes Gewässer				
Charakteristik:	Sehr kleiner Wiesenbach mit Ufergehölzsaum; entstammt einer Drainage.				
	Bearbeiter: K.Nadler/TB Haug				
lfd. Nummer:	709	Fläche: in m ²	126	Länge in m:	126
Bestandestyp:	0402 Fließendes Gewässer				
Charakteristik:	Sehr kleiner Wiesenbach unterhalb Verrohrung; mit teils breitem Ufergehölzsaum.				
	Bearbeiter: K.Nadler/TB Haug				
lfd. Nummer:	710	Fläche: in m ²	146	Länge in m:	146
Bestandestyp:	0402 Fließendes Gewässer				
Charakteristik:	Sehr kleiner Wiesenbach unterhalb Verrohrung; mit breitem Ufergehölzsaum.				
	Bearbeiter: K.Nadler/TB Haug				
lfd. Nummer:	711	Fläche: in m ²	26	Länge in m:	26
Bestandestyp:	0402 Fließendes Gewässer				
Charakteristik:	Sehr kurzer Mündungsabschnitt eines kleinen Baches mit Ufergehölzsaum unter Verrohrungsstrecke..				
	Bearbeiter: K.Nadler/TB Haug				
lfd. Nummer:	712	Fläche: in m ²	148	Länge in m:	148
Bestandestyp:	0402 Fließendes Gewässer				
Charakteristik:	Sehr kleiner Waldrandbach mit geringem Gefälle; unterhalb Verrohrung; Sohle sandig-steinig, Ufer mit Baumwurzeln, erdig und mit Krautschicht.				
	Bearbeiter: K.Nadler/TB Haug				
lfd. Nummer:	713	Fläche: in m ²	64	Länge in m:	64
Bestandestyp:	0402 Fließendes Gewässer				
Charakteristik:	Quellbereich eines sehr kleinen Waldbaches.				
	Bearbeiter: K.Nadler/TB Haug				

lfd. Nummer:	714	Fläche: in m ²	118	Länge in m:	118
Bestandestyp:	0402 Fließendes Gewässer				
Charakteristik:	Sehr kleiner Waldbach mit mäßigem Gefälle; Sohle sandig-steinig, Ufer erdig und mit Krautschicht.				
	Bearbeiter: K.Nadler/TB Haug				
lfd. Nummer:	715	Fläche: in m ²	195	Länge in m:	195
Bestandestyp:	0402 Fließendes Gewässer				
Charakteristik:	Quellbereich bis Oberlauf eines sehr kleinen Waldbaches, mündet in Verrohrung.				
	Bearbeiter: K.Nadler/TB Haug				
lfd. Nummer:	716	Fläche: in m ²	117	Länge in m:	117
Bestandestyp:	0402 Fließendes Gewässer				
Charakteristik:	Sehr kleiner Waldrandbach.				
	Bearbeiter: K.Nadler/TB Haug				
lfd. Nummer:	717	Fläche: in m ²	482	Länge in m:	241
Bestandestyp:	0402 Fließendes Gewässer				
Charakteristik:	Mittelkleiner Wald- und Wiesenbach mit geringem Gefälle; Sohle sandig-steinig, Ufer mit Baumwurzeln, erdig und mit Krautschicht; Wiesenabschnitt mit rel. naturnahem Bachbett mit erdigen Uferböschungen.				
	Bearbeiter: K.Nadler/TB Haug				
lfd. Nummer:	718	Fläche: in m ²	479	Länge in m:	479
Bestandestyp:	0402 Fließendes Gewässer				
Charakteristik:	Mittelkleiner Waldbach mit gut mäßigem Gefälle; Sohle sandig-steinig, Ufer mit Baumwurzeln, erdig und mit Steinen und Krautschicht, Verlauf in Laubwaldgraben, unterhalb eines Fischteiches.				
	Bearbeiter: K.Nadler/TB Haug				
lfd. Nummer:	719	Fläche: in m ²	365	Länge in m:	365
Bestandestyp:	0402 Fließendes Gewässer				
Charakteristik:	Kleiner Wald-, teils auch Waldrandbach mit gut mäßigem Gefälle; Sohle sandig-steinig, Ufer mit Baumwurzeln, erdig und mit Krautschicht; entstammt aus Drainage.				
	Bearbeiter: K.Nadler/TB Haug				
lfd. Nummer:	720	Fläche: in m ²	456	Länge in m:	456
Bestandestyp:	0402 Fließendes Gewässer				
Charakteristik:	Kleiner Waldrand- bis Waldbach mit gut mäßigem Gefälle; Sohle sandig-steinig, Ufer mit Baumwurzeln, erdig und mit Steinen und Krautschicht; mit waldigem Quellbereich.				
	Bearbeiter: K.Nadler/TB Haug				
lfd. Nummer:	721	Fläche: in m ²	685	Länge in m:	685
Bestandestyp:	0402 Fließendes Gewässer				
Charakteristik:	Mittelkleiner Wald-, teils Waldrandbach mit geringem Gefälle; Sohle sandig-steinig, Ufer mit Baumwurzeln, erdig und mit Krautschicht.				
	Bearbeiter: K.Nadler/TB Haug				
lfd. Nummer:	722	Fläche: in m ²	502	Länge in m:	251
Bestandestyp:	0402 Fließendes Gewässer				
Charakteristik:	Mittelkleiner Wiesenbach mit Ufergehölzsaum, mäßig geringem Gefälle; Sohle sandig-steinig, Ufer mit Baumwurzeln, erdig und mit Krautschicht.				
	Bearbeiter: K.Nadler/TB Haug				
lfd. Nummer:	723	Fläche: in m ²	514	Länge in m:	514
Bestandestyp:	0402 Fließendes Gewässer				
Charakteristik:	Kleiner Bach am Rand eines Laub-Grabenwaldes; mit eher geringem Gefälle; Sohle sandig-steinig, Ufer mit Baumwurzeln, erdig und mit Krautschicht.				
	Bearbeiter: K.Nadler/TB Haug				
lfd. Nummer:	724	Fläche: in m ²	469	Länge in m:	469
Bestandestyp:	0402 Fließendes Gewässer				
Charakteristik:	Kleiner Bach am Rand und im Inneren eines Laub-Grabenwaldes; mit geringem oder bis mäßigem Gefälle; Sohle sandig-steinig, Ufer mit Baumwurzeln, erdig und mit Krautschicht; entstammt aus Verrohrung.				
	Bearbeiter: K.Nadler/TB Haug				

lfd. Nummer: **725** Fläche: in m² **312** Länge in m: **312**
 Bestandestyp: **0402 Fließendes Gewässer**
 Charakteristik: Kleiner Bach am Rand und im Inneren eines Laub-Grabenwaldes; mit eher mäßigem Gefälle; Sohle sandig-steinig, Ufer mit Baumwurzeln, erdig und mit Krautschicht; zwischen Verrohrungsstrecken.
 Bearbeiter: K.Nadler/TB Haug

lfd. Nummer: **726** Fläche: in m² **530** Länge in m: **530**
 Bestandestyp: **0402 Fließendes Gewässer**
 Charakteristik: Kleiner Bach in Grabenwald; mit mäßigem bis rel. starkem Gefälle; Sohle sandig-steinig, Ufer mit Baumwurzeln, erdig, steinig und mit Krautschicht; entspringt einer Verrohrung.
 Bearbeiter: K.Nadler/TB Haug

lfd. Nummer: **727** Fläche: in m² **109** Länge in m: **109**
 Bestandestyp: **0402 Fließendes Gewässer**
 Charakteristik: Sehr kurzer Waldgrabenbachabschnitt.
 Bearbeiter: K.Nadler/TB Haug

lfd. Nummer: **728** Fläche: in m² **74** Länge in m: **74**
 Bestandestyp: **0402 Fließendes Gewässer**
 Charakteristik: Sehr kurzer Abschnitt eines sehr kleinen Baches randlich eines kleinen Grabenwaldes; entspringt aus Drainage und mündet in Verrohrung.
 Bearbeiter: K.Nadler/TB Haug

lfd. Nummer: **729** Fläche: in m² **277** Länge in m: **277**
 Bestandestyp: **0402 Fließendes Gewässer**
 Charakteristik: Kleiner Bach im Inneren und teils am Rand eines Laub-Grabenwaldes; mit geringem bis mäßigem Gefälle; Sohle sandig-steinig, Ufer mit Baumwurzeln, erdig und mit Krautschicht.
 Bearbeiter: K.Nadler/TB Haug

lfd. Nummer: **730** Fläche: in m² **350** Länge in m: **350**
 Bestandestyp: **0402 Fließendes Gewässer**
 Charakteristik: Sehr kleiner Wiesenbach in Graben, mit Ufergehölzsaum; entstammt einer Drainage.
 Bearbeiter: K.Nadler/TB Haug

lfd. Nummer: **731** Fläche: in m² **1464** Länge in m: **1464**
 Bestandestyp: **0402 Fließendes Gewässer**
 Charakteristik: Mittelkleiner Wiesen-, Waldrand- und Waldbach aufwärts bis zum Quellbereich bei einem Haus; mit mäßigem Gefälle; Sohle sandig-steinig, Ufer mit Baumwurzeln, erdig und mit Steinen und Krautschicht.
 Bearbeiter: K.Nadler/TB Haug

lfd. Nummer: **732** Fläche: in m² **316** Länge in m: **316**
 Bestandestyp: **0402 Fließendes Gewässer**
 Charakteristik: Sehr kleiner Waldbach mit mäßigem Gefälle; Sohle sandig-steinig, Ufer mit Baumwurzeln, erdig und mit Krautschicht; entstammt aus Drainage.
 Bearbeiter: K.Nadler/TB Haug

lfd. Nummer: **733** Fläche: in m² **591** Länge in m: **591**
 Bestandestyp: **0402 Fließendes Gewässer**
 Charakteristik: Kleiner Waldrand- bis Wiesenbach mit geringem bis mäßigem Gefälle und Ufergehölzsaum; Sohle sandig-steinig, Ufer mit Baumwurzeln, erdig und mit Krautschicht.
 Bearbeiter: K.Nadler/TB Haug

lfd. Nummer: **734** Fläche: in m² **194** Länge in m: **194**
 Bestandestyp: **0402 Fließendes Gewässer**
 Charakteristik: Sehr kleiner Waldbach mit knapp mäßigem Gefälle; Sohle sandig-steinig, Ufer mit Baumwurzeln, erdig und mit Krautschicht; entstammt aus Drainage.
 Bearbeiter: K.Nadler/TB Haug

lfd. Nummer:	735	Fläche: in m ²	912	Länge in m:	912
Bestandestyp:	0402 Fließendes Gewässer				
Charakteristik:	Kleiner Wald-, kleinteils auch Waldrandbach mit mäßigem Gefälle; Sohle sandig-steinig, Ufer mit Baumwurzeln, erdig und mit Krautschicht.				
	Bearbeiter: K.Nadler/TB Haug				
lfd. Nummer:	736	Fläche: in m ²	193	Länge in m:	193
Bestandestyp:	0402 Fließendes Gewässer				
Charakteristik:	Sehr kleiner Waldbach mit mäßigem Gefälle; Sohle sandig-steinig, Ufer mit Baumwurzeln, erdig und mit Krautschicht; entstammt aus Drainage.				
	Bearbeiter: K.Nadler/TB Haug				
lfd. Nummer:	737	Fläche: in m ²	236	Länge in m:	118
Bestandestyp:	0402 Fließendes Gewässer				
Charakteristik:	Kurzer Waldbachabschnitt mittlerer Größe.				
	Bearbeiter: K.Nadler/TB Haug				
lfd. Nummer:	738	Fläche: in m ²	1006	Länge in m:	503
Bestandestyp:	0402 Fließendes Gewässer				
Charakteristik:	Kleiner Wald- bis Waldrandbach mit relativ geringem Gefälle; Sohle sandig-steinig, Ufer mit Baumwurzeln, erdig und mit Krautschicht.				
	Bearbeiter: K.Nadler/TB Haug				
lfd. Nummer:	739	Fläche: in m ²	472	Länge in m:	118
Bestandestyp:	0402 Fließendes Gewässer				
Charakteristik:	Kößlbach: Mittelgroßer Waldbach mit geringem Gefälle; Sohle sandig-steinig, Ufer mit Baumwurzeln, Steinen, erdig und mit Krautschicht.				
	Bearbeiter: K.Nadler/TB Haug				
lfd. Nummer:	740	Fläche: in m ²	10116	Länge in m:	2529
Bestandestyp:	0402 Fließendes Gewässer				
Charakteristik:	Kößlbach: Mittelgroßer Waldbach mit geringem Gefälle; auch Waldrand- und Wiesenabschnitte, aber immer mit Ufergehölzen; Sohle sandig-steinig, Ufer mit Baumwurzeln, Steinen, erdig und mit Krautschicht.				
	Bearbeiter: K.Nadler/TB Haug				
lfd. Nummer:	741	Fläche: in m ²	735	Länge in m:	245
Bestandestyp:	0402 Fließendes Gewässer				
Charakteristik:	Kleiner Kößlbach: Mittelgroßer Wiesenbach mit geringem Gefälle; durchgehender Ufergehölzsaum vorhanden.				
	Bearbeiter: K.Nadler/TB Haug				
lfd. Nummer:	742	Fläche: in m ²	2652	Länge in m:	884
Bestandestyp:	0402 Fließendes Gewässer				
Charakteristik:	Kleiner Kößlbach: Mittelkleiner Wiesen- bis Waldrandbach mit geringem Gefälle; Sohle sandig-steinig, Ufer mit Baumwurzeln, erdig und mit Krautschicht; Ufergehölzsaum fast durchgehend.				
	Bearbeiter: K.Nadler/TB Haug				
lfd. Nummer:	743	Fläche: in m ²	2688	Länge in m:	896
Bestandestyp:	0402 Fließendes Gewässer				
Charakteristik:	Kleiner Kößlbach bzw. Schwaibl bach: Mittelkleiner Wald-, teils auch Waldrandbach mit geringem bis mäßigem Gefälle; Sohle sandig-steinig, Ufer mit Baumwurzeln, erdig und mit Krautschicht.				
	Bearbeiter: K.Nadler/TB Haug				
lfd. Nummer:	744	Fläche: in m ²	93	Länge in m:	93
Bestandestyp:	0202 Uferbegleitgehölz				
Charakteristik:	Mit Salweide, Esche und Schwarzerle.				
	Bearbeiter: K.Nadler/TB Haug				
lfd. Nummer:	745	Fläche: in m ²	1407	Länge in m:	469
Bestandestyp:	0402 Fließendes Gewässer				
Charakteristik:	Kleiner Kößlbach bzw. Schwaibl bach mit durchgehendem Ufergehölzsaum am Fuß einer Straßenböschung.				
	Bearbeiter: K.Nadler/TB Haug				

lfd. Nummer:	746	Fläche: in m ²	264	Länge in m:	88
Bestandestyp:	0402 Fließendes Gewässer				
Charakteristik:	Kleiner Kößlbach bzw. Schwaiblbach: Kurzer Abschnitt mit im Ortsbereich tief angelegtem Bachbett mit Ufergehölzen.				
	Bearbeiter: K.Nadler/TB Haug				
lfd. Nummer:	747	Fläche: in m ²	306	Länge in m:	102
Bestandestyp:	0402 Fließendes Gewässer				
Charakteristik:	Wie 746.				
	Bearbeiter: K.Nadler/TB Haug				
lfd. Nummer:	748	Fläche: in m ²	131	Länge in m:	131
Bestandestyp:	0402 Fließendes Gewässer				
Charakteristik:					
	Bearbeiter: K.Nadler/TB Haug				
lfd. Nummer:	749	Fläche: in m ²	126	Länge in m:	126
Bestandestyp:	0402 Fließendes Gewässer				
Charakteristik:	Fichtbach: Kleiner Wiesenbach mit geringem Gefälle; teilweiser Ufergehölzsaum vorhanden.				
	Bearbeiter: K.Nadler/TB Haug				
lfd. Nummer:	750	Fläche: in m ²	96	Länge in m:	96
Bestandestyp:	0402 Fließendes Gewässer				
Charakteristik:	Fichtbach: Naturferner, begradigter und regulierter Verlauf in Wiesensenke.				
	Bearbeiter: K.Nadler/TB Haug				
lfd. Nummer:	751	Fläche: in m ²	35	Länge in m:	35
Bestandestyp:	0402 Fließendes Gewässer				
Charakteristik:	Kurzer, regulierter Mühlbachlauf des Fichtbaches im Ortsrandbereich.				
	Bearbeiter: K.Nadler/TB Haug				
lfd. Nummer:	752	Fläche: in m ²	131	Länge in m:	131
Bestandestyp:	0402 Fließendes Gewässer				
Charakteristik:	Fichtbach: Mit senkrechten Ufermauern regulierter, naturferner Abschnitt.				
	Bearbeiter: K.Nadler/TB Haug				
lfd. Nummer:	753	Fläche: in m ²	154	Länge in m:	154
Bestandestyp:	0402 Fließendes Gewässer				
Charakteristik:	Fichtbach: Kleiner Wiesenbach mit geringem Gefälle; Raingraben mit eher extensiver Umlandnutzung.				
	Bearbeiter: K.Nadler/TB Haug				
lfd. Nummer:	754	Fläche: in m ²	187	Länge in m:	187
Bestandestyp:	0402 Fließendes Gewässer				
Charakteristik:	Fichtbach: Kleiner Bach am Rand eines Laub-Grabenwaldes und mit Ufergehölzsaum in Wiesen- und Fischteichgeländeumgebung; mit geringem Gefälle; Sohle sandig-steinig, Ufer mit Baumwurzeln, erdig und mit Krautschicht.				
	Bearbeiter: K.Nadler/TB Haug				
lfd. Nummer:	755	Fläche: in m ²	47	Länge in m:	47
Bestandestyp:	0402 Fließendes Gewässer				
Charakteristik:	Fichtbach: Kurzer naturferner Bachverlauf in einem Fischteichareal.				
	Bearbeiter: K.Nadler/TB Haug				
lfd. Nummer:	756	Fläche: in m ²	219	Länge in m:	219
Bestandestyp:	0402 Fließendes Gewässer				
Charakteristik:	Fichtbach: Kleiner Bach am Rand von Fischteicharealen; mit geringem Gefälle und durchgehender Ufergehölzbestockung; Sohle sandig-steinig, Ufer mit Baumwurzeln, erdig und mit Krautschicht.				
	Bearbeiter: K.Nadler/TB Haug				

lfd. Nummer:	757	Fläche: in m ²	379	Länge in m:	379
Bestandestyp:	0402 Fließendes Gewässer				
Charakteristik:	Fichtbach: Kleiner Waldrand- bis Wiesenbach mit geringem Gefälle; mit Ufergehölzsaum, Sohle sandig-steinig, Ufer mit Baumwurzeln, erdig und mit Krautschicht.				
	Bearbeiter: K.Nadler/TB Haug				
lfd. Nummer:	758	Fläche: in m ²	173	Länge in m:	173
Bestandestyp:	0402 Fließendes Gewässer				
Charakteristik:	Fichtbach: Kleiner Wiesenbach mit geringem Gefälle; fast durchgehender Ufergehölzsaum vorhanden.				
	Bearbeiter: K.Nadler/TB Haug				
lfd. Nummer:	759	Fläche: in m ²	247	Länge in m:	247
Bestandestyp:	0402 Fließendes Gewässer				
Charakteristik:	Fichtbach: Kleiner Wiesenbach inmitten Intensivgrünland, weitestgehend begradigt und extrem strukturarm.				
	Bearbeiter: K.Nadler/TB Haug				
lfd. Nummer:	760	Fläche: in m ²	47	Länge in m:	47
Bestandestyp:	0402 Fließendes Gewässer				
Charakteristik:	Fichtbach: Kurzer Wiesenbachabschnitt zwischen Wegdurchlassrohren.				
	Bearbeiter: K.Nadler/TB Haug				
lfd. Nummer:	761	Fläche: in m ²	1276	Länge in m:	1276
Bestandestyp:	0402 Fließendes Gewässer				
Charakteristik:	Oberster Abschnitt des Fichtbaches: kleiner Wald-, teils auch Waldrandbach mit überwiegend geringem Gefälle; Sohle sandig-steinig, Ufer mit Baumwurzeln, erdig und mit Krautschicht.; entspringt einer Verrohrung.				
	Bearbeiter: K.Nadler/TB Haug				
lfd. Nummer:	762	Fläche: in m ²	313	Länge in m:	313
Bestandestyp:	0402 Fließendes Gewässer				
Charakteristik:	Sehr kleiner Waldbach mit geringem Gefälle; Sohle sandig-steinig, Ufer mit Baumwurzeln, erdig und mit Krautschicht.				
	Bearbeiter: K.Nadler/TB Haug				
lfd. Nummer:	763	Fläche: in m ²	99	Länge in m:	99
Bestandestyp:	0402 Fließendes Gewässer				
Charakteristik:	Quellbereich und kurzer Lauf eines sehr kleinen Waldbaches.				
	Bearbeiter: K.Nadler/TB Haug				
lfd. Nummer:	764	Fläche: in m ²	196	Länge in m:	196
Bestandestyp:	0402 Fließendes Gewässer				
Charakteristik:	Kurzer Wiesenbachabschnitt zwischen Verrohrungsstrecken, mit Ufergehölzsaum.				
	Bearbeiter: K.Nadler/TB Haug				
lfd. Nummer:	765	Fläche: in m ²	344	Länge in m:	344
Bestandestyp:	0402 Fließendes Gewässer				
Charakteristik:	Kleiner Wald-, teils auch Waldrandbach mit geringem Gefälle; Sohle sandig-steinig, Ufer mit Baumwurzeln, erdig und mit Krautschicht.				
	Bearbeiter: K.Nadler/TB Haug				
lfd. Nummer:	766	Fläche: in m ²	131	Länge in m:	131
Bestandestyp:	0402 Fließendes Gewässer				
Charakteristik:	Kleiner Wiesenbach; entstammt einer Drainage.				
	Bearbeiter: K.Nadler/TB Haug				
lfd. Nummer:	767	Fläche: in m ²	189	Länge in m:	189
Bestandestyp:	0402 Fließendes Gewässer				
Charakteristik:	Sehr kleiner Wald-, teils auch Waldrandbach mit geringem bis mäßigem Gefälle; Sohle sandig-steinig, Ufer mit Baumwurzeln, erdig und mit Krautschicht, mündet in Verrohrung.				
	Bearbeiter: K.Nadler/TB Haug				

lfd. Nummer:	768	Fläche: in m ²	99	Länge in m:	99
Bestandestyp:	0402 Fließendes Gewässer				
Charakteristik:	Sehr kleiner Waldrandbach mit geringem Gefälle; Sohle sandig-steinig, Ufer mit Baumwurzeln, erdig und mit Krautschicht; zwischen Verrohrungsstrecken..				
	Bearbeiter: K.Nadler/TB Haug				
lfd. Nummer:	769	Fläche: in m ²	99	Länge in m:	99
Bestandestyp:	0402 Fließendes Gewässer				
Charakteristik:	Sehr kleiner Waldrandbach.				
	Bearbeiter: K.Nadler/TB Haug				
lfd. Nummer:	770	Fläche: in m ²	144	Länge in m:	36
Bestandestyp:	0304 Sukzessionsfläche in ehemaligen Intensivgebieten				
Charakteristik:	Rain.				
	Bearbeiter: K.Nadler/TB Haug				
lfd. Nummer:	771	Fläche: in m ²	504	Länge in m:	504
Bestandestyp:	0402 Fließendes Gewässer				
Charakteristik:	Jetzingerdorfer Bach ober Verrohrung durch Ort: Mittelkleiner Bach in schmalem Böschungswald- bzw. Auwaldstreifen, kurze Abschnitte in Gebäudeumgebungen und Fischteichareal; geringes Gefälle; Sohle sandig-steinig, Ufer mit Baumwurzeln, erdig und mit Steinen und Krautschicht.				
	Bearbeiter: K.Nadler/TB Haug				
lfd. Nummer:	772	Fläche: in m ²	66	Länge in m:	22
Bestandestyp:	0402 Fließendes Gewässer				
Charakteristik:	Jetzingerdorfer Bach: Sehr kurzer Abschnitt eines Mühlbaches zwischen Verrohrungen.				
	Bearbeiter: K.Nadler/TB Haug				
lfd. Nummer:	773	Fläche: in m ²	2169	Länge in m:	723
Bestandestyp:	0402 Fließendes Gewässer				
Charakteristik:	Jetzingerdorfer Bach: Im unteren Teil Mühlbach in schmalem Auzug, neben 771 und ganz ähnlich, oberer Teil leicht eingetalt mit Ufergehölzsaum und Wiesenumgebung.				
	Bearbeiter: K.Nadler/TB Haug				
lfd. Nummer:	774	Fläche: in m ²	1353	Länge in m:	451
Bestandestyp:	0402 Fließendes Gewässer				
Charakteristik:	Jetzingerdorfer Bach: Mittelkleiner Waldrand- bis Wiesenbach mit mäßig niederem Gefälle und durchgehendem Gehölzsaum; Sohle sandig-steinig, Ufer mit Baumwurzeln, erdig und mit Krautschicht.				
	Bearbeiter: K.Nadler/TB Haug				
lfd. Nummer:	775	Fläche: in m ²	657	Länge in m:	219
Bestandestyp:	0402 Fließendes Gewässer				
Charakteristik:	Jetzingerdorfer Bach: Kurzer Abschnitt zwischen Straßendurchlässen; mittelkleiner Wiesenbach mit Ufergehölzsaum.				
	Bearbeiter: K.Nadler/TB Haug				
lfd. Nummer:	776	Fläche: in m ²	3141	Länge in m:	1047
Bestandestyp:	0402 Fließendes Gewässer				
Charakteristik:	Jetzingerdorfer Bach: Kurzer Abschnitt zwischen Straßendurchlässen; mit Ufergehölzsaum.				
	Bearbeiter: K.Nadler/TB Haug				
lfd. Nummer:	777	Fläche: in m ²	334	Länge in m:	334
Bestandestyp:	0402 Fließendes Gewässer				
Charakteristik:	Jetzingerdorfer Bach: Mittelkleiner Wiesenbach mit geringem Gefälle; Sohle sandig-steinig, Ufer mit Baumwurzeln, erdig und mit Krautschicht; mit Ufergehölzsaum, der sich punktuell zu kleinen Wäldchen verbreitert.				
	Bearbeiter: K.Nadler/TB Haug				

lfd. Nummer:	778	Fläche: in m ²	399	Länge in m:	133
Bestandestyp:	0402 Fließendes Gewässer				
Charakteristik:	Kleiner Waldbach mit geringem Gefälle; Sohle sandig-steinig, Ufer mit Baumwurzeln, erdig und mit Krautschicht.				
	Bearbeiter: K.Nadler/TB Haug				
lfd. Nummer:	779	Fläche: in m ²	157	Länge in m:	157
Bestandestyp:	0402 Fließendes Gewässer				
Charakteristik:	Sehr kleiner Waldrandbach mit mäßigem Gefälle; Sohle sandig-steinig, Ufer mit Baumwurzeln, erdig und mit Krautschicht; entspringt aus Drainage.				
	Bearbeiter: K.Nadler/TB Haug				
lfd. Nummer:	780	Fläche: in m ²	79	Länge in m:	79
Bestandestyp:	0304 Sukzessionsfläche in ehemaligen Intensivgebieten				
Charakteristik:	Böschungsrain.				
	Bearbeiter: K.Nadler/TB Haug				
lfd. Nummer:	781	Fläche: in m ²	158	Länge in m:	158
Bestandestyp:	0402 Fließendes Gewässer				
Charakteristik:	Kleiner Wiesengraben inmitten Intensivgrünland.				
	Bearbeiter: K.Nadler/TB Haug				
lfd. Nummer:	782	Fläche: in m ²	346	Länge in m:	346
Bestandestyp:	0402 Fließendes Gewässer				
Charakteristik:	Sehr kleiner Wald-, teils auch Waldrandbach mit geringem bis mäßigem Gefälle; Sohle sandig-steinig, Ufer mit Baumwurzeln, erdig und mit Krautschicht.				
	Bearbeiter: K.Nadler/TB Haug				
lfd. Nummer:	783	Fläche: in m ²	422	Länge in m:	422
Bestandestyp:	0402 Fließendes Gewässer				
Charakteristik:	Kleiner Wald- und Wiesenbach mit überwiegend knapp mäßigem Gefälle und durchgehender Ufergehölzbestockung; Sohle sandig-steinig, Ufer mit Baumwurzeln, erdig und mit Krautschicht; entspringt einer Verrohrung bzw. Drainage				
	Bearbeiter: K.Nadler/TB Haug				
lfd. Nummer:	784	Fläche: in m ²	519	Länge in m:	519
Bestandestyp:	0402 Fließendes Gewässer				
Charakteristik:	Kleiner Waldrandbach mit Laubholzsaum und mäßigem Gefälle; Sohle sandig-steinig, Ufer mit Baumwurzeln, erdig und mit Krautschicht.				
	Bearbeiter: K.Nadler/TB Haug				
lfd. Nummer:	785	Fläche: in m ²	219	Länge in m:	219
Bestandestyp:	0402 Fließendes Gewässer				
Charakteristik:	Sehr kleiner Wiesengraben inmitten von Intensivgrünland.				
	Bearbeiter: K.Nadler/TB Haug				
lfd. Nummer:	786	Fläche: in m ²	257	Länge in m:	257
Bestandestyp:	0402 Fließendes Gewässer				
Charakteristik:	Sehr kleiner Waldbach mit mäßigem Gefälle; Sohle sandig-steinig, Ufer mit Baumwurzeln, erdig und mit Krautschicht, mündet in Verrohrung; Quellbereich mit Aufschüttungen.				
	Bearbeiter: K.Nadler/TB Haug				
lfd. Nummer:	787	Fläche: in m ²	61	Länge in m:	61
Bestandestyp:	0402 Fließendes Gewässer				
Charakteristik:	Kurzer, gemauert eingetieft regulierter oberirdischer Bachabschnitt im Ortsgebiet.				
	Bearbeiter: K.Nadler/TB Haug				

lfd. Nummer:	788	Fläche: in m ²	314	Länge in m:	314
Bestandestyp:	0402 Fließendes Gewässer				
Charakteristik:	Kleiner Bach am Rand zwischen Gärten und Wiesengelände; mit geringem Gefälle; einige lockere Ufergehölze; Sohle sandig-steinig, Ufer meist erdig und mit Krautschicht, mündet in Verrohrung unter der Ortschaft.				
	Bearbeiter: K.Nadler/TB Haug				
lfd. Nummer:	789	Fläche: in m ²	188	Länge in m:	188
Bestandestyp:	0402 Fließendes Gewässer				
Charakteristik:	Bachabschnitt zwischen Straßendurchlässen, mit Ufergehölzsaum, am Rand von Gärten.				
	Bearbeiter: K.Nadler/TB Haug				
lfd. Nummer:	790	Fläche: in m ²	225	Länge in m:	225
Bestandestyp:	0402 Fließendes Gewässer				
Charakteristik:	Bachlauf im Ortsgebiet am Rand von Einfamilienhausssiedlungsgärten, mit einzelnen Ufergehölzen.				
	Bearbeiter: K.Nadler/TB Haug				
lfd. Nummer:	791	Fläche: in m ²	48	Länge in m:	48
Bestandestyp:	0304 Sukzessionsfläche in ehemaligen Intensivgebieten				
Charakteristik:	Rain.				
	Bearbeiter: K.Nadler/TB Haug				
lfd. Nummer:	792	Fläche: in m ²	725	Länge in m:	725
Bestandestyp:	0402 Fließendes Gewässer				
Charakteristik:	Riedbach an der Gemeindegrenze: Kleiner Wald- und Wiesenbach mit Ufergehölzsaum; mit geringem Gefälle; Sohle sandig-steinig, Ufer mit Baumwurzeln, erdig und mit Krautschicht.				
	Bearbeiter: K.Nadler/TB Haug				
lfd. Nummer:	793	Fläche: in m ²	149	Länge in m:	149
Bestandestyp:	0402 Fließendes Gewässer				
Charakteristik:	Kleiner Wiesenbach inmitten Intensivgrünland, mit Uferbüschen				
	Bearbeiter: K.Nadler/TB Haug				
lfd. Nummer:	794	Fläche: in m ²	604	Länge in m:	604
Bestandestyp:	0402 Fließendes Gewässer				
Charakteristik:	Kleiner Wald-, teils auch Waldrandbach mit eher geringem Gefälle; Sohle sandig-steinig, Ufer mit Baumwurzeln, erdig und mit Krautschicht.				
	Bearbeiter: K.Nadler/TB Haug				
lfd. Nummer:	795	Fläche: in m ²	485	Länge in m:	485
Bestandestyp:	0402 Fließendes Gewässer				
Charakteristik:	Sehr kleiner Waldbach mit mäßigem Gefälle; Sohle sandig-steinig, Ufer mit Baumwurzeln, erdig und mit Krautschicht; entstammt wohl aus Drainage.				
	Bearbeiter: K.Nadler/TB Haug				
lfd. Nummer:	796	Fläche: in m ²	129	Länge in m:	43
Bestandestyp:	0402 Fließendes Gewässer				
Charakteristik:	Leitenbach: Sehr kurzer Abschnitt zwischen Straßendurchlässen.				
	Bearbeiter: K.Nadler/TB Haug				
lfd. Nummer:	797	Fläche: in m ²	2655	Länge in m:	885
Bestandestyp:	0402 Fließendes Gewässer				
Charakteristik:	Leitenbach: Mittelkleiner Wald- bis Waldrandbach mit geringem Gefälle; Sohle sandig-steinig, Ufer mit Steinen, Baumwurzeln, erdig und mit Krautschicht.				
	Bearbeiter: K.Nadler/TB Haug				
lfd. Nummer:	798	Fläche: in m ²	96	Länge in m:	96
Bestandestyp:	0402 Fließendes Gewässer				
Charakteristik:	Wiesengraben, mündet in Verrohrung.				
	Bearbeiter: K.Nadler/TB Haug				

lfd. Nummer:	799	Fläche: in m ²	386	Länge in m:	386
Bestandestyp:	0402 Fließendes Gewässer				
Charakteristik:	Kleiner Bach in Laub-Grabenwald; mit mäßigem Gefälle; Sohle sandig-steinig, Ufer mit Baumwurzeln, erdig und mit Krautschicht.				
	Bearbeiter: K.Nadler/TB Haug				
lfd. Nummer:	800	Fläche: in m ²	97	Länge in m:	97
Bestandestyp:	0402 Fließendes Gewässer				
Charakteristik:	Sehr kleiner Raingraben, oberer Abschnitt entlang eines Gehölzzuges.				
	Bearbeiter: K.Nadler/TB Haug				
lfd. Nummer:	801	Fläche: in m ²	435	Länge in m:	435
Bestandestyp:	0402 Fließendes Gewässer				
Charakteristik:	Kleiner Waldbach in Grabenwald, mit mäßigem Gefälle; Sohle sandig-steinig, Ufer mit Baumwurzeln, erdig und mit Krautschicht; Quellbereich in Fichtenforst; mündet in Verrohrung;				
	Bearbeiter: K.Nadler/TB Haug				
lfd. Nummer:	802	Fläche: in m ²	200	Länge in m:	200
Bestandestyp:	0402 Fließendes Gewässer				
Charakteristik:	Sehr kleiner Bach in Laub-Grabenwald, mündet in Verrohrung.				
	Bearbeiter: K.Nadler/TB Haug				
lfd. Nummer:	803	Fläche: in m ²	507	Länge in m:	507
Bestandestyp:	0402 Fließendes Gewässer				
Charakteristik:	Kleiner Bach in Wald und in schmalem Grabenwaldstreifen, mit mäßigem Gefälle; Sohle sandig-steinig, Ufer mit Baumwurzeln, erdig und mit Krautschicht; entspringt gehöftnah aus Drainage.				
	Bearbeiter: K.Nadler/TB Haug				
lfd. Nummer:	804	Fläche: in m ²	1165	Länge in m:	1165
Bestandestyp:	0402 Fließendes Gewässer				
Charakteristik:	Mittelkleiner Waldbach mit mäßigem Gefälle; Sohle sandig-steinig, Ufer mit Baumwurzeln, Steinen, erdig und mit Krautschicht.				
	Bearbeiter: K.Nadler/TB Haug				
lfd. Nummer:	805	Fläche: in m ²	437	Länge in m:	437
Bestandestyp:	0402 Fließendes Gewässer				
Charakteristik:	Sehr kleiner Waldbach mit geringem Gefälle, Quellbereich in Fichtenforst.				
	Bearbeiter: K.Nadler/TB Haug				
lfd. Nummer:	806	Fläche: in m ²	537	Länge in m:	537
Bestandestyp:	0402 Fließendes Gewässer				
Charakteristik:	Kleiner Wald-, teils auch Waldrandbach, oben in mit Ufergehölzen bestocktem Graben im Kulturland, knapp mäßiges Gefälle; Sohle sandig-steinig, Ufer mit Baumwurzeln, erdig und mit Krautschicht; am Oberende frische Aufschüttungen.				
	Bearbeiter: K.Nadler/TB Haug				
lfd. Nummer:	807	Fläche: in m ²	458	Länge in m:	458
Bestandestyp:	0402 Fließendes Gewässer				
Charakteristik:	Kleiner Waldbach mit knapp mäßigem Gefälle; Sohle sandig-steinig, Ufer mit Baumwurzeln, erdig und mit Krautschicht.				
	Bearbeiter: K.Nadler/TB Haug				
lfd. Nummer:	808	Fläche: in m ²	352	Länge in m:	352
Bestandestyp:	0402 Fließendes Gewässer				
Charakteristik:	Wie 807.				
	Bearbeiter: K.Nadler/TB Haug				
lfd. Nummer:	809	Fläche: in m ²	416	Länge in m:	416
Bestandestyp:	0402 Fließendes Gewässer				
Charakteristik:	Wie vor.				
	Bearbeiter: K.Nadler/TB Haug				

lfd. Nummer:	810	Fläche: in m ²	189	Länge in m:	189
Bestandestyp:	0402 Fließendes Gewässer				
Charakteristik:	Sehr kleiner Waldbach mit knappmäßigem Gefälle; Sohle sandig-steinig, Ufer mit Baumwurzeln, erdig und mit Krautschicht; entstammt aus Drainage.				
	Bearbeiter: K.Nadler/TB Haug				
lfd. Nummer:	811	Fläche: in m ²	38	Länge in m:	38
Bestandestyp:	0402 Fließendes Gewässer				
Charakteristik:	Sehr kurzer Bachabschnitt.				
	Bearbeiter: K.Nadler/TB Haug				
lfd. Nummer:	812	Fläche: in m ²	108	Länge in m:	108
Bestandestyp:	0402 Fließendes Gewässer				
Charakteristik:	Kleiner Wiesenbach inmitten Intensivgrünland, mittleres Gefälle.				
	Bearbeiter: K.Nadler/TB Haug				
lfd. Nummer:	813	Fläche: in m ²	261	Länge in m:	261
Bestandestyp:	0402 Fließendes Gewässer				
Charakteristik:	Kleiner Bach in relativ schmalen Graben-Laubholzbestand in Acker- und Wiesenumgebung; entstammt einer Drainage.				
	Bearbeiter: K.Nadler/TB Haug				
lfd. Nummer:	814	Fläche: in m ²	173	Länge in m:	173
Bestandestyp:	0402 Fließendes Gewässer				
Charakteristik:	Sehr kleiner Waldbach mit eher geringem Gefälle; Sohle sandig-steinig, Ufer mit Baumwurzeln, erdig und mit Krautschicht; entstammt aus Sukzessionsfläche.				
	Bearbeiter: K.Nadler/TB Haug				
lfd. Nummer:	815	Fläche: in m ²	306	Länge in m:	102
Bestandestyp:	0402 Fließendes Gewässer				
Charakteristik:	Kößlbach: Mittelgroßer Wiesenbach mit geringem Gefälle und durchgehendem Ufergehölzsaum; Sohle sandig-steinig, Ufer mit Baumwurzeln, Steinen, erdig und mit Krautschicht.				
	Bearbeiter: K.Nadler/TB Haug				
lfd. Nummer:	816	Fläche: in m ²	1488	Länge in m:	496
Bestandestyp:	0402 Fließendes Gewässer				
Charakteristik:	Kößlbach: Mittelgroßer Waldrandbach mit geringem Gefälle; Sohle sandig-steinig, Ufer mit Baumwurzeln, Steinen, erdig und mit Krautschicht.				
	Bearbeiter: K.Nadler/TB Haug				
lfd. Nummer:	817	Fläche: in m ²	1044	Länge in m:	348
Bestandestyp:	0402 Fließendes Gewässer				
Charakteristik:	Kößlbach: Mittelgroßer Wiesenbach mit geringem Gefälle und durchgehendem Ufergehölzsaum; Sohle sandig-steinig, Ufer mit Baumwurzeln, erdig und mit Krautschicht.				
	Bearbeiter: K.Nadler/TB Haug				
lfd. Nummer:	818	Fläche: in m ²	602	Länge in m:	602
Bestandestyp:	0402 Fließendes Gewässer				
Charakteristik:	Kleiner Wald-, teils auch Waldrandbach mit geringem bis gegenmäßigem Gefälle; Sohle sandig-steinig, Ufer mit Baumwurzeln, erdig und mit Krautschicht.				
	Bearbeiter: K.Nadler/TB Haug				
lfd. Nummer:	819	Fläche: in m ²	122	Länge in m:	122
Bestandestyp:	0402 Fließendes Gewässer				
Charakteristik:	Waldbach in kurzem Parallelverlauf zu folgendem.				
	Bearbeiter: K.Nadler/TB Haug				
lfd. Nummer:	820	Fläche: in m ²	622	Länge in m:	622
Bestandestyp:	0402 Fließendes Gewässer				
Charakteristik:	Kleiner Waldrand- bis Waldbach in schmal bewaldetem Graben, mit geringem Gefälle; Sohle sandig-steinig, Ufer mit Baumwurzeln, erdig und mit Krautschicht.				
	Bearbeiter: K.Nadler/TB Haug				

lfd. Nummer:	821	Fläche: in m ²	97	Länge in m:	97
Bestandestyp:	0402 Fließendes Gewässer				
Charakteristik:	Kleiner Wiesenbach inmitten Intensivgrünland, überwiegend mit Ufergehölzsaum.				
	Bearbeiter: K.Nadler/TB Haug				
lfd. Nummer:	825	Fläche: in m ²	50	Länge in m:	8
Bestandestyp:	0401 Stehendes Gewässer				
Charakteristik:	Kleiner ehemaliger Löschteich in Baumgruppe innerhalb Intensivgrünland.				
	Bearbeiter: K.Nadler/TB Haug				
lfd. Nummer:	826	Fläche: in m ²	79	Länge in m:	10
Bestandestyp:	0207 Markanter Einzelbaum				
Charakteristik:					
	Bearbeiter: K.Nadler/TB Haug				
lfd. Nummer:	827	Fläche: in m ²	79	Länge in m:	10
Bestandestyp:	0207 Markanter Einzelbaum				
Charakteristik:					
	Bearbeiter: K.Nadler/TB Haug				
lfd. Nummer:	828	Fläche: in m ²	79	Länge in m:	9
Bestandestyp:	0207 Markanter Einzelbaum				
Charakteristik:					
	Bearbeiter: K.Nadler/TB Haug				
lfd. Nummer:	829	Fläche: in m ²	50	Länge in m:	8
Bestandestyp:	0204 Streuobstbestand (Streuobstwiese/-weide, Obstbaumreihen)				
Charakteristik:					
	Bearbeiter: K.Nadler/TB Haug				
lfd. Nummer:	830	Fläche: in m ²	28	Länge in m:	6
Bestandestyp:	0207 Markanter Einzelbaum				
Charakteristik:					
	Bearbeiter: K.Nadler/TB Haug				
lfd. Nummer:	831	Fläche: in m ²	13	Länge in m:	3
Bestandestyp:	0204 Streuobstbestand (Streuobstwiese/-weide, Obstbaumreihen)				
Charakteristik:					
	Bearbeiter: K.Nadler/TB Haug				
lfd. Nummer:	832	Fläche: in m ²	79	Länge in m:	9
Bestandestyp:	0204 Streuobstbestand (Streuobstwiese/-weide, Obstbaumreihen)				
Charakteristik:					
	Bearbeiter: K.Nadler/TB Haug				
lfd. Nummer:	833	Fläche: in m ²	28	Länge in m:	6
Bestandestyp:	0204 Streuobstbestand (Streuobstwiese/-weide, Obstbaumreihen)				
Charakteristik:					
	Bearbeiter: K.Nadler/TB Haug				
lfd. Nummer:	834	Fläche: in m ²	50	Länge in m:	8
Bestandestyp:	0207 Markanter Einzelbaum				
Charakteristik:					
	Bearbeiter: K.Nadler/TB Haug				
lfd. Nummer:	835	Fläche: in m ²	314	Länge in m:	20
Bestandestyp:	0207 Markanter Einzelbaum				
Charakteristik:					
	Bearbeiter: K.Nadler/TB Haug				

lfd. Nummer:	836	Fläche: in m ²	13	Länge in m:	4
Bestandestyp:	0207 Markanter Einzelbaum				
Charakteristik:					
	Bearbeiter: K.Nadler/TB Haug				
lfd. Nummer:	837	Fläche: in m ²	28	Länge in m:	6
Bestandestyp:	0204 Streuobstbestand (Streuobstwiese/-weide, Obstbaumreihen)				
Charakteristik:					
	Bearbeiter: K.Nadler/TB Haug				
lfd. Nummer:	838	Fläche: in m ²	79	Länge in m:	10
Bestandestyp:	0204 Streuobstbestand (Streuobstwiese/-weide, Obstbaumreihen)				
Charakteristik:					
	Bearbeiter: K.Nadler/TB Haug				
lfd. Nummer:	839	Fläche: in m ²	50	Länge in m:	8
Bestandestyp:	0204 Streuobstbestand (Streuobstwiese/-weide, Obstbaumreihen)				
Charakteristik:					
	Bearbeiter: K.Nadler/TB Haug				
lfd. Nummer:	840	Fläche: in m ²	50	Länge in m:	7
Bestandestyp:	0204 Streuobstbestand (Streuobstwiese/-weide, Obstbaumreihen)				
Charakteristik:					
	Bearbeiter: K.Nadler/TB Haug				
lfd. Nummer:	841	Fläche: in m ²	50	Länge in m:	7
Bestandestyp:	0204 Streuobstbestand (Streuobstwiese/-weide, Obstbaumreihen)				
Charakteristik:					
	Bearbeiter: K.Nadler/TB Haug				
lfd. Nummer:	842	Fläche: in m ²	28	Länge in m:	6
Bestandestyp:	030802 Mesophile, "bunte" Fettwiese und die meisten Magerrasen, -weiden				
Charakteristik:	Sehr kleine Wiese neben Haus, mit Veronica chamaedrys.				
	Bearbeiter: K.Nadler/TB Haug				
lfd. Nummer:	843	Fläche: in m ²	50	Länge in m:	7
Bestandestyp:	0207 Markanter Einzelbaum				
Charakteristik:					
	Bearbeiter: K.Nadler/TB Haug				
lfd. Nummer:	844	Fläche: in m ²	28	Länge in m:	6
Bestandestyp:	0207 Markanter Einzelbaum				
Charakteristik:					
	Bearbeiter: K.Nadler/TB Haug				
lfd. Nummer:	845	Fläche: in m ²	50	Länge in m:	7
Bestandestyp:	0204 Streuobstbestand (Streuobstwiese/-weide, Obstbaumreihen)				
Charakteristik:					
	Bearbeiter: K.Nadler/TB Haug				
lfd. Nummer:	846	Fläche: in m ²	79	Länge in m:	9
Bestandestyp:	0204 Streuobstbestand (Streuobstwiese/-weide, Obstbaumreihen)				
Charakteristik:					
	Bearbeiter: K.Nadler/TB Haug				
lfd. Nummer:	847	Fläche: in m ²	28	Länge in m:	6
Bestandestyp:	0204 Streuobstbestand (Streuobstwiese/-weide, Obstbaumreihen)				
Charakteristik:					
	Bearbeiter: K.Nadler/TB Haug				

lfd. Nummer:	848	Fläche: in m ²	28	Länge in m:	6
Bestandestyp:	0204 Streuobstbestand (Streuobstwiese/-weide, Obstbaumreihen)				
Charakteristik:	Bearbeiter: K.Nadler/TB Haug				
lfd. Nummer:	849	Fläche: in m ²	28	Länge in m:	5
Bestandestyp:	0204 Streuobstbestand (Streuobstwiese/-weide, Obstbaumreihen)				
Charakteristik:	Bearbeiter: K.Nadler/TB Haug				
lfd. Nummer:	850	Fläche: in m ²	79	Länge in m:	10
Bestandestyp:	0207 Markanter Einzelbaum				
Charakteristik:	Bearbeiter: K.Nadler/TB Haug				
lfd. Nummer:	851	Fläche: in m ²	50	Länge in m:	8
Bestandestyp:	0204 Streuobstbestand (Streuobstwiese/-weide, Obstbaumreihen)				
Charakteristik:	Bearbeiter: K.Nadler/TB Haug				
lfd. Nummer:	852	Fläche: in m ²	201	Länge in m:	15
Bestandestyp:	0207 Markanter Einzelbaum				
Charakteristik:	Bearbeiter: K.Nadler/TB Haug				
lfd. Nummer:	853	Fläche: in m ²	79	Länge in m:	9
Bestandestyp:	0204 Streuobstbestand (Streuobstwiese/-weide, Obstbaumreihen)				
Charakteristik:	Bearbeiter: K.Nadler/TB Haug				
lfd. Nummer:	854	Fläche: in m ²	79	Länge in m:	9
Bestandestyp:	0204 Streuobstbestand (Streuobstwiese/-weide, Obstbaumreihen)				
Charakteristik:	Bearbeiter: K.Nadler/TB Haug				
lfd. Nummer:	855	Fläche: in m ²	79	Länge in m:	9
Bestandestyp:	0204 Streuobstbestand (Streuobstwiese/-weide, Obstbaumreihen)				
Charakteristik:	Bearbeiter: K.Nadler/TB Haug				
lfd. Nummer:	856	Fläche: in m ²	154	Länge in m:	14
Bestandestyp:	0207 Markanter Einzelbaum				
Charakteristik:	Bearbeiter: K.Nadler/TB Haug				
lfd. Nummer:	857	Fläche: in m ²	28	Länge in m:	5
Bestandestyp:	0207 Markanter Einzelbaum				
Charakteristik:	Bearbeiter: K.Nadler/TB Haug				
lfd. Nummer:	858	Fläche: in m ²	13	Länge in m:	4
Bestandestyp:	0207 Markanter Einzelbaum				
Charakteristik:	Bearbeiter: K.Nadler/TB Haug				
lfd. Nummer:	859	Fläche: in m ²	79	Länge in m:	9
Bestandestyp:	0204 Streuobstbestand (Streuobstwiese/-weide, Obstbaumreihen)				
Charakteristik:	Bearbeiter: K.Nadler/TB Haug				