



LAND

OBERÖSTERREICH

Naturraumkartierung Oberösterreich

Landschaftserhebung
Gemeinde St. Roman



natur:raum
Naturraumkartierung Oberösterreich



Endbericht



Land Oberösterreich

NATUR

Naturraumkartierung Oberösterreich

Landschaftserhebung
Gemeinde St. Roman

Endbericht

Kirchdorf an der Krems, 2009

natur:raum
Naturraumkartierung Oberösterreich

terra  cognita

naturwerk 
forschung · konzeption · kommunikation

 Land Oberösterreich
NATUR

Projektleitung Naturraumkartierung Oberösterreich:

Mag. Günter Dorninger

Projektbetreuung Landschaftserhebungen:

Mag. Günter Dorninger

EDV/GIS-Betreuung

Mag. Günter Dorninger

Auftragnehmer:

terra  **cognita**

Terra Cognita Claudia Schönegger KG
TB für Raumplanung und angewandte Geographie
Linzergasse 17-19, 5020 Salzburg

Subauftragnehmer:

naturwerk 
forschung - konzeption - kommunikation

naturwerk OG
Ingenieurbüro für Biologie
Franz-Josef-Straße 19, 5020 Salzburg

Bearbeiter:

Mag. Lydia Bacher (Terra Cognita KG), Mag. Stefanie Zobl (Terra Cognita KG)
Mag. Susanne Gewolf (naturwerk OG)

im Auftrag des Amtes der O.ö. Landesregierung,
Direktion für Landesplanung, wirtschaftliche und ländliche Entwicklung
Abteilung Naturschutz / Naturraumkartierung OÖ

Fotos der Titelseite:

Foto links: Streuobstwiese bei Steinerzaun
Foto rechts: Leithenbach

Impressum:

Medieninhaber und Herausgeber:

Amt der O.ö. Landesregierung

Direktion für Landesplanung, wirtschaftliche und ländliche Entwicklung

Abteilung Naturschutz / Naturraumkartierung OÖ

Garnisonstraße 1 • 4560 Kirchdorf an der Krems

Tel.: (+43 7582) 685-655 33, Fax: (+43 7582) 685- 653 99, E-Mail: biokart.post@ooe.gv.at

www.land-oberoesterreich.gv.at

Redaktion: Mag. Günter Dorninger

Fotos: alle Fotos Terra Cognita KG

Grafik: Mag. Günter Dorninger, Abteilung Naturschutz / Naturraumkartierung OÖ

Druck: Eigenvervielfältigung

März 2009

DVR: 0069264

- © Alle Rechte, insbesondere das Recht der Vervielfältigung, Verbreitung oder Verwertung bleiben dem Land Oberösterreich vorbehalten

Inhaltsverzeichnis

1	VORBEMERKUNGEN	4
1.1	Allgemeines	4
1.2	Beschreibung des Bearbeitungsgebietes	5
1.2.1	Lage	5
1.2.2	Aktuelle Nutzung	5
1.2.3	Bevölkerung	5
1.2.4	Siedlungsstruktur	6
1.2.5	Wirtschaft	6
1.2.6	Verkehr	6
1.2.7	Klima	6
1.2.8	Geologie, Landschaftsgenese und Boden	7
1.2.9	Potenzielle natürliche und aktuelle Vegetation	8
2	BESCHREIBUNG DER EINZELNEN TEILGEBIETE	9
2.1	Teilgebiet 1: Ackerbau-dominierte, intensiv landwirtschaftlich genutzte Kuppenlandschaft	12
2.2	Teilgebiet: 2: Intensiv landwirtschaftlich genutzte, strukturreichere flachwellige Hügellandschaft	13
	Zusammenfassende Beschreibung	14
2.3	Ergebnisse der Landschaftserhebung	14
2.3.1	Wald- bzw. Forstflächen	14
2.3.2	Landschaftsprägende Kleinstrukturen	14
2.3.3	Grünland	15
2.3.4	Gewässer	15
2.3.1	Überblick über die Flächengröße und Flächenverteilung der erhobenen Bestandstypen	16
3	VERWENDETE LITERATUR UND QUELLENVERZEICHNIS	17
3.1	Datengrundlagen	17
3.2	Literaturverzeichnis	18
3.3	Sonstige Quellen	18
	Anhang 1: Fotodokumentation	
	Anhang 2: Beschreibung der Einzelflächen	
	Anhang 3: Karten (1:5000)	

1 Vorbemerkungen

1.1 Allgemeines

Für die Gemeinde St. Roman wurde im Auftrag des Amtes der oberösterreichischen Landesregierung Abteilung Naturschutz / Naturraumkartierung im Zeitraum Juni 2008 bis Oktober 2008 eine Landschaftserhebung durchgeführt.

Die Ergebnisse der Landschaftserhebung ermöglichen einen raschen Überblick über die in der Kulturlandschaft Oberösterreichs vorhandenen landschaftlich und naturräumlich relevanten Strukturelemente und Lebensraumtypen und stellen zugleich eine wertvolle Grundlage für die Erarbeitung des Landschaftsleitbildes Oberösterreich sowie für gutachterliche und planerische Tätigkeiten von Behörden und sonstigen Planungsträgern dar. Aufbauend auf die Inhalte der Landschaftserhebung können projektbezogen detaillierte Erhebungen durchgeführt werden.

Die Erhebungen der relevanten Strukturelemente und Lebensraumtypen basieren auf der Auswertung digitaler Farbornthophotos im Maßstab 1:5.000 entsprechend der Arbeitsanleitung zur Landschaftserhebung OÖ (Amt der Öö. Landesregierung, Abt. Naturschutz / Naturraumkartierung OÖ, 7. Auflage, 2008). Zur näheren Charakterisierung von naturschutzfachlich wertvollen Grünlandtypen sowie ausgewählten Struktur- und Landschaftselementen erfolgte eine Geländebegehung vor Ort im August 2008. Landwirtschaftliches Dauergrünland und intensiv bewirtschaftet Ackerflächen werden nicht erhoben. Es erfolgt auch keine Erhebung von Landschaftselementen innerhalb von geschlossenen bebauten Siedlungs – und Ortsgebieten.

Der gegenständliche Bericht beinhaltet die wesentlichen Ergebnisse der Landschaftserhebung in der Gemeinde St. Roman. Darüber hinaus werden die Ergebnisse als digitaler Datenbestand in einem Geographischen Informationssystem bzw. in einer Datenbank bereitgestellt.

1.2 Beschreibung des Bearbeitungsgebietes

1.2.1 Lage

Die Gemeinde St. Roman umfasst eine Fläche von 31,77 km² und liegt im Osten des Bezirks Schärding im Innviertel. Der Hauptort St. Roman befindet sich auf 569 m Seehöhe. Die Ausdehnung der Gemeinde beträgt 8,7 km von Nord nach Süd und 7,8 km von Ost nach West.

Das Gemeindegebiet gliedert sich in die sechs Katastralgemeinden Au, Ried, Altendorf, Aschenberg, Ginzlsdorf und Kößldorf. Neben dem Hauptort St. Roman gibt es 24 weitere Ortslagen (Altendorf, Aschenberg, Au, Aug, Danedt, Ebertsberg, Füchsledt, Ginzlberg, Ginzldorf, Höll, Jetzingerdorf, Kößldorf, Langendorf, Oberndorf, Penzingerdorf, Prackenberg, Rain, Razing, Schnürberg, Simling, Steinerzaun, Vichtenstein, Watzing und Wienetsdorf (Quelle: Gemeindehomepage St. Roman).

Gem. der naturschutzfachlichen Raumgliederung von Oberösterreich ist die Gemeinde St. Roman der Raumeinheit Sauwald zugeordnet.

1.2.2 Aktuelle Nutzung

Die landwirtschaftliche Nutzfläche in der Gemeinde St. Roman betrug im Jahr 1999 insgesamt 1.757ha. Knapp 39% der Fläche werden als Ackerfläche genutzt. 1.185ha (37,3%) des Gemeindegebietes sind Waldflächen.

Der Großteil der 145 landwirtschaftlichen Betriebe im Jahr 1999 sind Futterbaubetriebe (84,1%), 15,9% werden als sonstige Betriebe in der Agrarstatistik des Landes Oberösterreich geführt.

(Quelle: Landesstatistik OÖ)

1.2.3 Bevölkerung

Im Jahr 2007 zählt die Gemeinde St. Roman 1.796 EinwohnerInnen. Dies entspricht einem Bevölkerungswachstum von 0,05% (1 Person) im Vergleich zum Volkszählungsjahr 2001. Seit dem Volkszählungsjahr 1991 ist die Bevölkerung der Gemeinde St. Roman jedoch um insgesamt 1,7% (30 Einwohner) gewachsen – dies entspricht dem bezirksweiten Trend. Der Bezirk Schärding verzeichnete im Vergleichszeitraum 1991 - 2007 ebenfalls eine leichte Bevölkerungszunahme (+1,05 %, +594 Personen). In der Nachbargemeinde Kopfing i. I. war die Bevölkerungsentwicklung seit dem Volkszählungsjahr 1991 mit – 1,23 (25 Personen) hingegen negativ.

Die Einwohnerdichte in St. Roman beträgt 56 EW/km², in der Nachbargemeinde Kopfing im Innkreis 61 EW/km².

(Quelle Statistik Austria)

1.2.4 Siedlungsstruktur

Die Siedlungsstruktur der Gemeinde St. Roman ist ländlich geprägt. Neben dem kleinen Hauptort St. Roman an der B 136 finden sich eine Vielzahl von bäuerlichen Siedlungen und Einzelgehöfte in Streulage. Die traditionellen Weiler wurden z. Teil durch jüngere kleinräumige Siedlungserweiterungen durch Einfamilienhausbebauung überprägt, sie passen sich jedoch nach wie vor gut in die Landschaft ein. Die traditionelle Hofform ist der Innviertler Vierseithof

Der Flächenwidmungsplan der Gemeinde St. Roman sowie das Örtliche Entwicklungskonzept werden zur Zeit überarbeitet. Der rechtsgültige Flächenwidmungsplan stammt aus dem Jahr 1977 (1. Überarbeitung Juli 1984, 2. Überarbeitung März 1988, 3. Überarbeitung Juni 1995).

1.2.5 Wirtschaft

Die Wirtschaft der Gemeinde St. Roman ist sehr stark ländlich geprägt. Der Großteil der 298 Erwerbstätigen am Arbeitsort 2001 (36,6%) ist in der Landwirtschaft tätig. Die Gemeinde liegt damit weit über dem Bezirksdurchschnitt von 12,7%. Der zweitgrößte Anteil der Erwerbstätigen am Arbeitsort ist mit 33,2% im Sektor Erzeugung, Bauwesen tätig. 30,2% der Erwerbstätigen am Arbeitsort entfallen auf den Dienstleistungssektor. (Quelle: Landesstatistik OÖ)

1.2.6 Verkehr

Die Hauptverkehrsachse der Gemeinde bildet die B 136 in Richtung Schärding. Sie durchquert das Gemeindegebiet von Ost nach West und führt direkt am Hauptort vorbei. Eine weitere wichtige Verkehrsachse ist die L1163 Richtung Norden.

1.2.7 Klima

Das Klima im Sauwald kann als subatlantisch charakterisiert werden. Bezeichnend sind die über das ganze Jahr verteilten Niederschläge, ausgeglichene Temperaturen und eine relativ hohe Luftfeuchtigkeit.

Die nächstgelegene Messstation der Zentralanstalt für Meteorologie in Schärding dokumentiert für das Jahr 2006 folgende Klimadaten:

Lufttemperatur Jahresmittelwert:	6,8 °C
Absolutes Maximum:	33,7 °C (27. Juli)
Absolutes Minimum:	-16,2°C (24. Jänner)
Luftfeuchte Jahresmittelwert:	81 %
Niederschlag Jahressumme:	884 mm (Maximum zwischen
Maximale Schneehöhe:	54 cm
Frosttage:	99 Tage (Jänner bis April u. November bis Dezember)
Geschlossene Schneedecke:	89 Tage
Schneefall:	19 Tage
Überwiegende Windrichtungen:	Nord, Südost, West
Sonnenscheindauer:	1870 Stunden

1.2.8 Geologie, Landschaftsgenese und Boden

Das Landschaftsbild von Sankt Roman wird heute von der weitläufigen zum Teil bewaldeten Hügel- und Kuppenlandschaft des Sauwalds geprägt. Die höchste Erhebung im Gemeindegebiet findet sich bei ca. 710 m üNN. bei Simling im östlichen Gemeindegebiet. Der tiefst gelegene Punkt liegt bei ca. 443 m üNN. an der westlichen Gemeindegrenze.

Der Sauwald bildet den südlichen Teil der Böhmisches Masse und wird durch die Donau im Norden vom Mühlviertel abgetrennt. Die Böhmisches Masse wurde bereits im Erdaltertum (Paläozoikum) gebildet und ist Teil des variszischen Gebirgszuges, welcher sich von Frankreich über Deutschland bis zur Tschechoslowakei erstreckte.

Die Ausgangsbasis für die Bodenentwicklung im Sauwald bilden Perlgneis, Schiefergneise sowie Peurbacher und Schärddinger Granite.

Das Gemeindegebiet von Sankt Roman wird entsprechend der Bodenkartierung der Bundesanstalt für Bodenkultur dem Kartierungsbereich Engelhartzell zugeordnet. Im kristallinen Berggebiet finden sich

- **am Talboden:** Übergangsmoore über kalkfreiem Gley, kalkfreie typische Gleye sowie kalkfrei extreme Gleye aus kolluvialer Gneisverwitterung, kalkfreie Hanggleye aus Gneisverwitterung, kalkfreie Felsbraunerde aus Gneisverwitterung
- **auf flachen Hängen, schwach geneigt bis leicht hängig:** kalkfreie Hanggleye aus Gneisverwitterung,
- **auf flachen Unterhängen – z. T. auch auf Hangverflachungen - sowie auf Kuppen und Oberhängen, Grabenhängen:** kalkfreie Felsbraunerde aus Gneisverwitterung
- **auf Verebnungen und Sätteln:** pseudovergleyte, kalkfreie Felsbraunerde aus Gneisverwitterung
- **in Mulden, eben bis schwach geneigt:** vergleyte, kalkfreie Lockersediment-Braunerde aus vorwiegend feiner, kolluvialer Gneisverwitterung

1.2.9 Potenzielle natürliche und aktuelle Vegetation

Gem. der forstlichen Wuchsgebietsgliederung von Österreich liegt das Gemeindegebiet von St. Roman im Wuchsgebiet 9.1 „Mühlviertel“. *Wuchsgebiete sind nach forstökologischen Gesichtspunkten gefasste Großlandschaften (Naturräume) mit weitgehend einheitlichem Klimacharakter und einheitlichen geomorphologischen Grundeinheiten.* (vgl. Kilian, Müller, Starlinger, 1994).

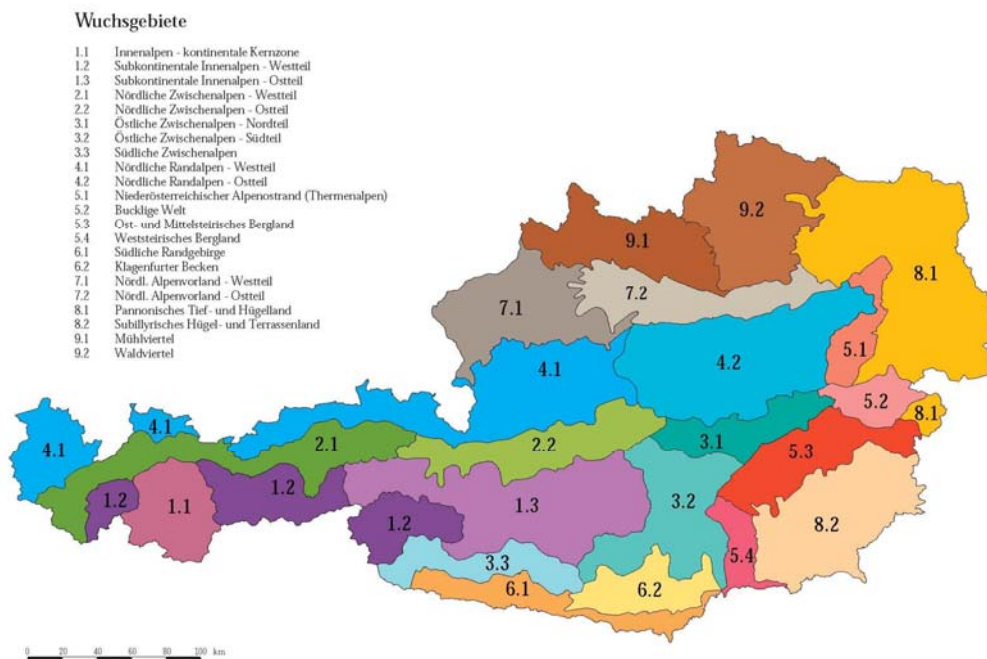


Abb. 1: Übersicht forstliche Wuchsgebiete in Österreich [Quelle: Kilian, Müller, Starlinger 1994]

Folgende natürliche Waldgesellschaften wären demnach im Gemeindegebiet zu finden:

- **Submontane Höhenstufe [200 bis 500 (700) m]:** Stieleichen-Hainbuchenwälder an wärmebegünstigten Hängen mit Traubeneiche, Buche auf reicheren Standorten und Weißkiefer-Eichenwälder auf nährstoffarmen Standorten; auf Sonderstandorten Lindenmischwälder.
- **Sub- und Tiefmontane Höhenstufe [200 bis 500 (700) m ; 500 bis 800 (950) m]:** Buchenwälder mit Tanne, Fichte, Eiche vorherrschend; auf Sonderstandorten Weißkiefernwald und Laubmischwälder.
- **Mittel- bis Hochmontane Höhenstufe [(650) 800 – 1000 (1100) m; 1000 – 1200 (1300)m]:** Fichte-Tannen-Buchenwald vorherrschend; auf Sonderstandorten Fichten- und Fichten-Tannenwald bzw. Fichten-Weißkiefernwald.

2 Beschreibung der einzelnen Teilgebiete

Gem. der naturschutzfachlichen Raumlagerung von Oberösterreich wird das gesamte Gemeindegebiet der Raumeinheit Sauwald zugeordnet. Die Vorgaben der Landschaftserhebung Oberösterreich sehen eine weitere Untergliederung des jeweiligen Gemeindegebietes in Teilgebiete vor.

Für das Gemeindegebiet von Sankt Roman erfolgte die Untergliederung in zwei Teilräume auf Grundlage der geomorphologischen Gegebenheiten, unterschiedlicher Nutzungsstrukturen bzw. –intensitäten sowie Strukturreichtum der Landschaft.

Teilgebiet 1: Ackerbau-dominierte, intensiv landwirtschaftlich genutzte Kuppenlandschaft

Das Teilgebiet 1 umfasst den Landschaftsteil im nördlichen Gemeindegebiet. Die südliche Grenze bildet der Leitenbach. Die Höhenlagen erstrecken sich von ca. 470 m üNN bis ca. 720 m üNN. Bezeichnend für diese Teilgebiet sind das bewegte Relief, die zum Teil zusammenhängenden Waldflächen – zumeist Fichtenforste - entlang der Hanglagen, die sich nach Nordosten,, Südwesten und Norden neigen, die intensiv bewirtschafteten Acker- und Grünlandflächen auf Kuppenlagen bzw. in Talbereichen des Kößl- und Leitenbachs sowie eine relative Strukturarmut (im Vergleich zum südlich gelegeneren Teilgebiet). Neben Streuobstwiesen im Umfeld der Weiler finden sich meist gut strukturierte Ufergehölze entlang der im Allgemeinen naturnah verlaufenden Bäche. Hecken, Baumreihen, Kleinstwaldflächen < 1000 m² bzw. Feldgehölze sind eher selten.

Teilgebiet 2: Intensiv landwirtschaftlich genutzte, strukturreichere flachwellige Hügellandschaft

Das Teilgebiet 2 liegt südlich des Leitenbachs und umfasst die strukturreichere Kulturlandschaft bis hin zum Ludhamer Bach bzw. Aubach an der südlichen Gemeindegrenze. Neben dem Hauptort Sankt Roman finden sich zahlreiche (Kirchen-)Weiler und Einzelhöfte in Streulage. Kuppen und Hanglagen sind zumeist bewaldet. Die Freiflächen werden intensiv landwirtschaftlich - zum Großteil für Ackerbau - genutzt. Neben den gut strukturierten Ufergehölzen entlang der Bäche gliedern eine Vielzahl von Streuobstbeständen, (Obst-)Baumreihen, (Hasel-)hecken und kleinere Waldinseln die Landschaft.

Abb. 2: Übersicht Erhebungsgebiet mit Abgrenzung der Teilgebiete auf Basis ÖK50

Teilgebiet 1: Ackerbau-dominierte, intensiv landwirtschaftlich genutzte Kuppenlandschaft

Teilgebiet 2: Intensiv landwirtschaftlich genutzte, strukturreichere flachwellige Hügellandschaft

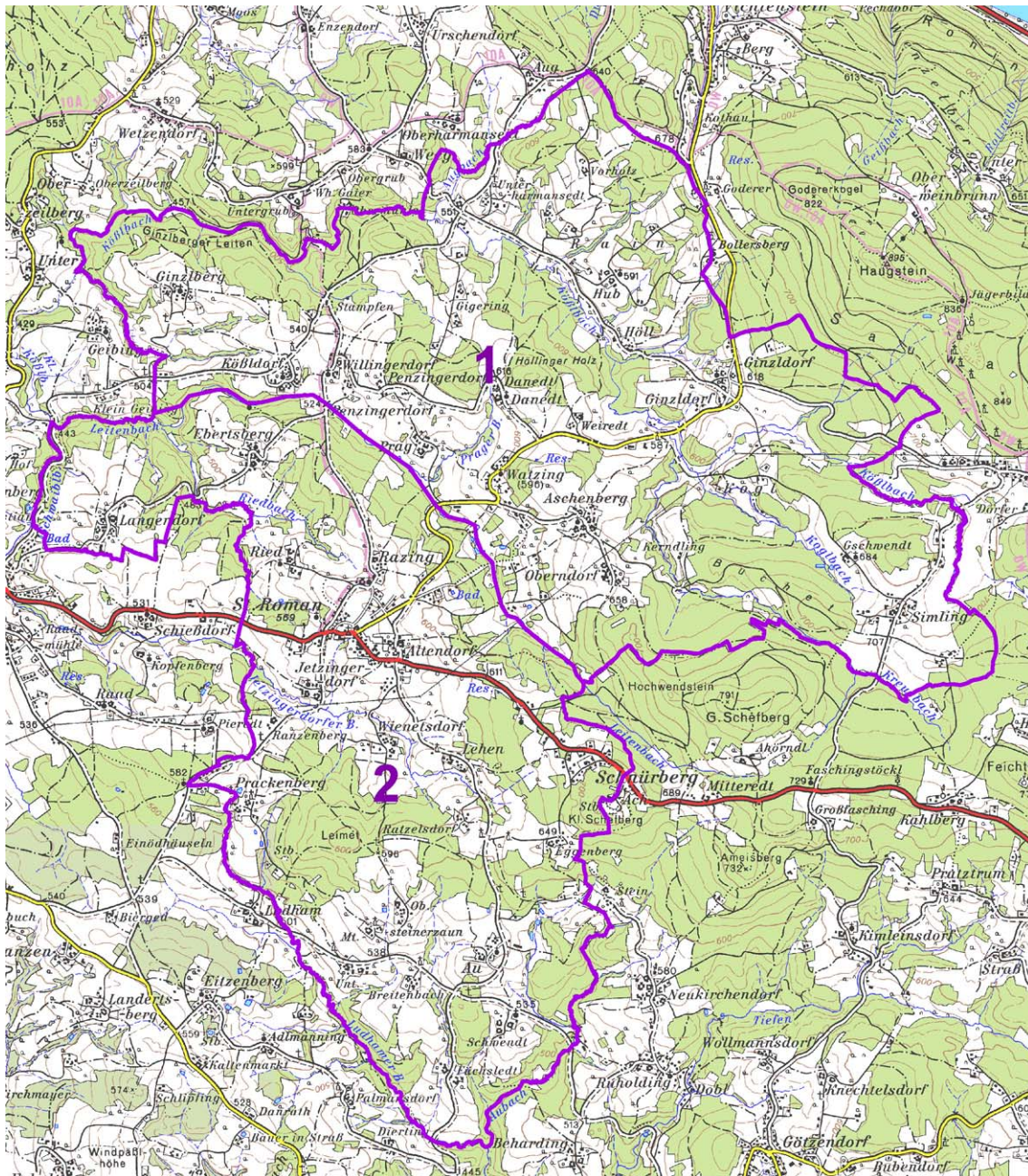
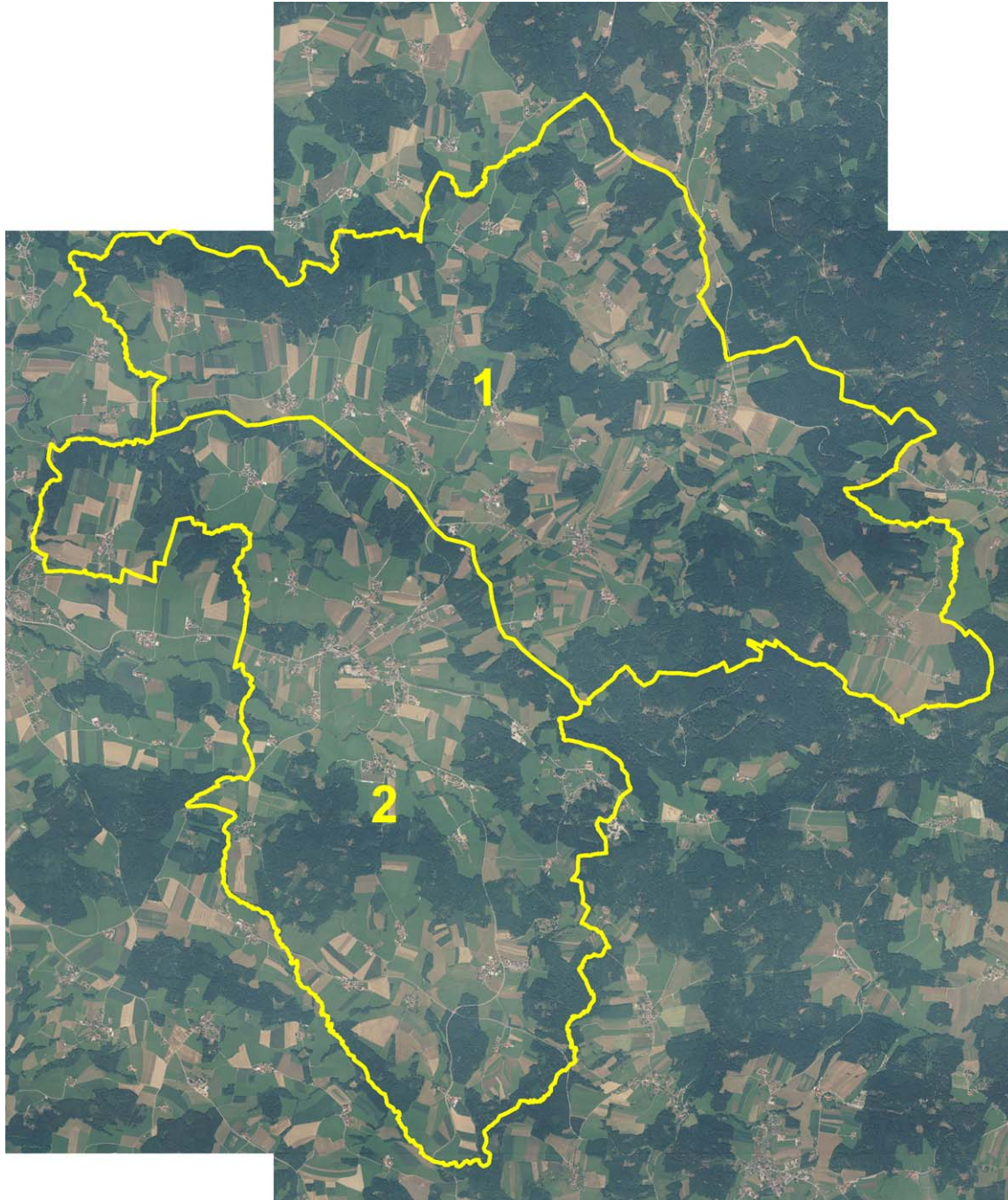


Abb. 3: Übersicht Erhebungsgebiet mit Abgrenzung der Teilgebiete auf Basis Orthophoto

Teilgebiet 1: Ackerbau-dominierte, intensiv landwirtschaftlich genutzte Kuppenlandschaft
Teilgebiet 2: Intensiv landwirtschaftlich genutzte, strukturreichere flachwellige Hügellandschaft



2.1 Teilgebiet 1: Ackerbau-dominierte, intensiv landwirtschaftlich genutzte Kuppenlandschaft

Struktur-/Nutzungsmerkmal	Charakterisierung
Wald	<ul style="list-style-type: none"> Mehrere größere zum Teil zusammenhängende Waldbestände – zumeist Fichtenforste – vor allem entlang von Hanglagen Vereinzelt kleinere Waldinseln zum Teil mit Laub- Nadel-Mischbestand Mehrere Aufforstungsflächen an Waldrandlagen vordringlich mit Fichtenbestockung
Landwirtschaftliche Nutzung / Nutzungsintensität	<ul style="list-style-type: none"> Intensive landwirtschaftliche Nutzung: 80 % Ackerbau, 20 % Grünlandwirtschaft Extensiv bewirtschaftetes naturschutzfachlich wertvolles Grünland selten
Moore	<ul style="list-style-type: none"> Nicht vorhanden.
Strukturelemente	<ul style="list-style-type: none"> Kleinere Streuobstbestände regelmäßig im Nahbereich der Weiler und Einzelgehöfte Gelegentlich (Obst-)Baumreihen entlang von Flurwegen Mehrere freistehende Obstbäume im Nahbereich der Weiler Ufergehölze – meist beidseitig ausgeprägt entlang der Bäche Kleinstwaldflächen < 1000 m² und Feldgehölze selten
Gewässer	<ul style="list-style-type: none"> Entwässerung Richtung Nordwest: Kößlbach, Koglbach, Leitenbach, Prager Bach, Kreuzbach Fließgewässer weitestgehend naturnah meist mit beidseitig gut strukturierten Ufergehölzen Stehende Gewässer: Vereinzelt Fischteiche – sowohl naturnah als auch naturfern angelegt
Rohstoffabbau / Deponien	<ul style="list-style-type: none"> Nicht vorhanden.
Siedlungsstruktur	<ul style="list-style-type: none"> Vielzahl von (Kirchen-)Weilern und Einzelgehöften in Streulage zum Teil um jüngere Siedlungsentwicklungen – Einfamilienhäuser – erweitert – jedoch im Großen und Ganzen kaum überprägt Keine Betriebsbaugebiete Geringe Siedlungsdynamik
Relief	<ul style="list-style-type: none"> Bewegte Hügel- und Kuppenlandschaft Höhenlagen zwischen ca. 470 m üNN und ca.720 m üNN
Auffällige Entwicklungsprozesse / Landschaftseingriffe	<ul style="list-style-type: none"> Zunehmender Flächenanteil von Ackerbau Kaum extensiv bewirtschaftete Grünflächen Fortschreitende Abnahme der Strukturelemente Zum Teil Verjüngung der Obstbaumbestände und Neupflanzungen Kaum naturnahe Waldbestände Siedlungsdruck gering

2.2 Teilgebiet: 2: Intensiv landwirtschaftlich genutzte, strukturreichere flachwellige Hügellandschaft

Struktur-/Nutzungsmerkmal	Charakterisierung
Wald	<ul style="list-style-type: none"> Mehrere zum Teil zusammenhängende Waldbestände – zumeist Fichtenforste – vor allem entlang von Hanglagen Mehrere Aufforstungsflächen an Waldrandlagen vordringlich mit Fichtenbeständen
Landwirtschaftliche Nutzung / Nutzungsintensität	<ul style="list-style-type: none"> Intensive landwirtschaftliche Nutzung: Ackerbau und Grünlandwirtschaft Extensiv bewirtschaftetes naturschutzfachlich wertvolles Grünland auf Restflächen begrenzt
Moore	<ul style="list-style-type: none"> Nicht vorhanden.
Strukturelemente	<ul style="list-style-type: none"> Vielzahl von Kleinstrukturen wie Feldgehölze, Hasel- und Baumhecken, Baumreihen und (markante) Einzelbäume – vor allem entlang von Flurwegen Streuobstwiesen häufig im Nahbereich der Weiler und Einzelgehöfte Gut strukturierte meist beidseitig ausgebildete Uferbegleitgehölze Kleinstwaldflächen < 1000 m² und Feldgehölze kaum vorhanden
Gewässer	<ul style="list-style-type: none"> Entwässerung Richtung Nordwest: Jetzingdorfer Bach, Schweibl bach Entwässerung Richtung Süden: Ludhamer Bach, Aubach Fließgewässer weitestgehend naturnah meist mit beidseitig gut strukturierten Ufergehölzen, vereinzelt begradigte Wiesenbäche mit lückigem Uferbegleitgehölz Stehende Gewässer: vereinzelt Fischteiche – sowohl naturnah als auch naturfern angelegt
Rohstoffabbau / Deponien	<ul style="list-style-type: none"> Nicht vorhanden.
Siedlungsstruktur	<ul style="list-style-type: none"> Hauptort St. Roman – gewachsener dörflicher Ortskern mit Einfamilienhausbebauung Vielzahl von Weilern und Einzelgehöften in Streulage, zum Teil mit jüngeren Siedlungserweiterungen durch Einfamilienhausbebauung Höhere Siedlungsdynamik als im nördlichen Teilgebiet – generell jedoch kaum Siedlungsdruck
Relief	<ul style="list-style-type: none"> Flachwellige Hügel- und Kuppenlandschaft Höhenlagen zwischen ca. 440 m üNN und ca. 720 m üNN
Auffällige Entwicklungsprozesse / Landschaftseingriffe	<ul style="list-style-type: none"> Zunehmender Flächenanteil von Ackerbau Kaum extensiv bewirtschaftete Grünflächen Fortschreitende Abnahme der Strukturelemente Zum Teil Verjüngung der Obstbaumbestände - Neupflanzungen Kaum naturnahe Waldbestände

Zusammenfassende Beschreibung

2.3 Ergebnisse der Landschaftserhebung

Die Gemeinde St. Roman stellt eine Kulturlandschaft aus kleinen bis mittelgroßen Wäldern, Äckern (Mais, Getreide) und Grünland dar. Große Waldanteile wurden jedoch in Nadelwaldforste umgewandelt. Laubholzdominierte Wälder sind nur sehr kleinflächig vorhanden. Besonders wertvoll und positiv landschaftsprägend sind die vielen Kleinstrukturen (v.a. Hecken und Baumreihen). Extensivere Grünlandbereiche konnten nicht mehr aufgefunden werden. Die Bäche stellen die wichtigsten linearen Strukturen dar und sind großteils naturnah. Die begleitenden Ufergehölze sind teilweise sehr gut ausgebildet.

2.3.1 Wald- bzw. Forstflächen

Fast 40% der Gemeinde St. Roman sind bewaldet. Es konnten vor allem kleinere bis mittlere Waldflächen festgestellt werden, wobei Fichtenforste und fichtenreiche Mischwälder dominieren. Sehr oft sind die Fichtenwälder in gleichaltrigen Monokulturen ausgebildet. Waldflächen mit dominantem Laubholzanteil sind nur noch sehr kleinflächig ausgebildet. Hier dominieren Rotbuche, Esche und Bergahorn. Im gesamten Gebiet sollte der Laubholzanteil erhöht, Naturverjüngung gefördert und Alt- und Totholzzellen geschaffen werden.

2.3.2 Landschaftsprägende Kleinstrukturen

2.3.2.1 Feldgehölze, Hecken, Baumreihen und markante Einzelbäume

In der Gemeinde St. Roman sind viele Kleinstrukturen wie Feldgehölze, Hecken, Baumreihen und (markante) Einzelbäume ausgebildet. Diese stellen vor allem wichtige Lebensräume für Tiere dar. Es dominieren v.a. lineare Strukturen wie Hecken (sehr oft von Hasel geprägt) und Baumreihen (diverse Baumarten). Die vorhandenen Strukturen sollten auf alle Fälle erhalten bleiben. Eine aktuelle Gefährdung konnte nicht festgestellt werden.

2.3.2.2 Streuobstbestand

In der Umgebung der Bauernhöfe und Siedlungsgebiete finden sich noch regelmäßig Streuobstwiesen und Baumreihen aus Streuobstbäumen. Es konnten vor allem Mostbirn- und Apfelbäume festgestellt werden. Die Streuobstwiesen werden extensiv bewirtschaftet. Nachpflanzungen konnten regelmäßig beobachtet werden. Eine Gefährdung konnte nicht festgestellt werden.

2.3.2.3 Ufergehölze

Uferbegleitgehölze sind als Lebensraum seltener Arten und als landschaftsprägende Strukturen sehr wichtig. Die bachbegleitenden Ufergehölze im Gemeindegebiet St. Roman sind gut und lokal sehr gut ausgebildet. Es überwiegen baumdominierte Ufergehölze. Die Baumschicht wird durch Schwarz-Erle, Esche und lokal Birke oder Bergahorn charakterisiert. Lokal weisen die Ufergehölze Anklänge an Erlenbruchwälder auf. Prägend im Unterwuchs waren Nährstoff- und Feuchtezeiger (Groß-Mädesüß, Seegras-Segge, Gewöhnlich-Waldbinse). Teilweise sind die Ufergehölze nur einreihig und zu schmal ausgebildet und in Teilen fehlen sie völlig. Eine Gefährdung dieser Lebensräume ist aktuell nicht sichtbar. Als Verbesserungsmaßnahmen könnten Verbreitungen angedacht werden, vorhandene Lücken sollten geschlossen werden und außerdem sollten Pufferstreifen zu den angrenzenden Grünlandflächen eingerichtet werden.

2.3.3 Grünland

Es dominieren mehrschnittige, gedüngte und artenarme Fettwiesen. Feuchtwiesen- bzw. brachen oder Moore fehlen völlig. Kleinflächig ist eine Reihe von mageren Straßenböschungen vorhanden (Stöhr 2000), die hier aufgrund der geringen Flächengrößen nicht berücksichtigt werden konnten. Aufgrund der fehlenden extensiven Grünlandstrukturen stellen diese in der Gemeinde St. Roman allerdings besonders wichtige Biotope dar und sollten auf alle Fälle erhalten bleiben.

2.3.4 Gewässer

2.3.4.1 Stehende Gewässer

Größere Stillgewässer fehlen völlig. Es gibt eine Reihe von Fisch- und Naturteichen. Diese sind sehr unterschiedlich ausgeprägt. Die meisten sind meso- oder eutroph. Es konnten sowohl unverbaute als auch verbaute Uferbereiche festgestellt werden. Makrophyten und Uferbegleitgehölze waren kaum vorhanden. Im Uferbereich finden sich häufig eutrophe Hochstauden (z.B. Groß-Mädesüß, Gewöhnlich-Waldbinse). Die meisten der Teiche sind (intensiv) bewirtschaftet, wobei häufig Forellenteiche angetroffen werden konnten. Diese werden, im Gegensatz zu den Karpfenteichen, mit Durchfluss bewirtschaftet, was zu einer vermehrten Belastung der benachbarten Bäche führt (Eintrag schädliche Stoffe, Veränderung der Gewässerchemie).

2.3.4.2 Fließende Gewässer

Die Bäche in der Gemeinde St. Roman stellen wichtige lineare Strukturen und in größeren Bereichen noch weitgehend naturnahe Lebensräume dar. Vor allem die Bäche im Waldbereich sind naturnah. Insgesamt weisen die Fließgewässer gewundene Verläufe auf und das Fließgewässerkontinuum ist meistens intakt. Die Sohle ist sehr oft kiesig-schottrig-sandig. In Siedlungsnähe finden sich Begradigungen, Ufersicherungen und Verrohrungen. Die Gewässerchemie wird durch Nährstoffeintrag aus der Fischteichnutzung und der intensiven Grünlandnutzung negativ beeinflusst.

2.3.1 Überblick über die Flächengröße und Flächenverteilung der erhobenen Bestandstypen

Die folgenden Tabellen geben einen zusammenfassenden Überblick über Flächengröße und Flächenverteilung der erhobenen Bestandstypen in der Gemeinde St. Roman

Erhobene Bestandstypen	Flächengröße	Anteil an ges. Gemeindefläche
Nadelwald/Nadelholzforst	1.181,0 ha	37,17 %
Laub-Nadel-Mischwald/Laub-Nadelholz-Mischforst	52,5 ha	1,65 %
Laubwald/Laubholzforst	9,7 ha	0,30 %
Kleinstwaldfläche ("Feldgehölz"), Gebüsch oder Baumgruppe unter 1000m ²	1,6 ha	0,05 %
Uferbegleitgehölz	30,4 ha	0,96 %
Heckenzug	4,9 ha	0,15 %
Streuobstbestand (Streuobstwiese/-weide, Obstbaumreihen)	31,9 ha	1,00 %
Obstplantage	0,4 ha	0,01 %
Baumreihe, Allee	1,4 ha	0,05 %
Markante (landschaftsprägende) Geländeböschung	0,4 ha	0,01 %
Sukzessionsfläche in ehemaligen Intensivgebieten	0,4 ha	0,01 %
Neubewaldung/Aufforstung	25,3 ha	0,80 %
Feuchtes und nasses Extensivgrünland	0,2 ha	0,01 %
Grünland-Sondernutzung	0,2 ha	0,01 %
Stehendes Gewässer	1,2 ha	0,04 %
Fließendes Gewässer	23,1 ha	0,73 %
Abbauflächen geogener Rohstoffe mit aktueller betrieblicher Nutzung	0,7 ha	0,02 %
Fläche erhobener Bestandstypen	1.365 ha	41 %
Intensiv genutzte Grünlandbereiche, geschlossene Siedlungsgebiete sowie Verkehrsflächen (= nicht erhobene Flächen)	1.946 ha	39 %
Fläche Gemeindegebiet gesamt	3.311 ha	100 %

3 Verwendete Literatur und Quellenverzeichnis

3.1 Datengrundlagen

Vom Auftraggeber beigestellte Daten

- Farb-Orthophotos im Triangulierungsblattschnitt 1:5000, Bildflug: 2007 (© Land Oberösterreich)
- Digitale ÖK50 (kartographisches Modell KM50) im Blattschnitt TB20000 (© Bundesamt für Eich- und Vermessungswesen)
- Gemeindegrenzen aus der Digitalen Katastralmappe, Stand 06-2003 (© Bundesamt für Eich- und Vermessungswesen)
- Digitale Katastralmappe, Stand 06-2003 (© Bundesamt für Eich- und Vermessungswesen)
- 10m Höhengichtlinien generiert aus dem Digitalen Höhemodell (© Land Oberösterreich und Bundesamt für Eich- und Vermessungswesen)
- Digitales Landschaftsmodell - Gewässernetz (© Bundesamt für Eich- und Vermessungswesen)
- Naturschutzfachliche Raumgliederung Oberösterreichs, Stand 01-2003 (© Land Oberösterreich)
- Moorflächen nach Krisai & Schmidt (aus GENISYS) (© Land Oberösterreich)

Gemeinde Sankt Roman / Land Oberösterreich

- Flächenwidmungsplan analog der Gemeinde Sankt Roman

3.2 Literaturverzeichnis

BUNDESANSTALT FÜR BODENWIRTSCHAFT (1990): Erläuterungen zur Bodenkarte 1:25.000 Kartierungsbereich 137 Engelhartzell Oberösterreich; Herausgegeben vom Bundesministerium für Land- und Forstwirtschaft, Wien.

DIGITALES OBERÖSTERREICHISCHES RAUM-INFORMATIONEN-SYSTEM [DORIS]. [URL: <http://doris.ooe.gv.at> besucht am 22.6.05].

KRISAI R. und R. SCHMIDT (1983): Die Moore Oberösterreichs. Natur- und Landschaftsschutz 6. – Herausgegeben vom Amt der Oberösterreichischen Landesregierung, Linz.

STÖHR, O. (2000): Erfassung und Management von mageren Straßenböschungen in drei ausgewählten Gemeinden des Sauwaldes, Oberösterreich. □ Studie im Auftrag des öö. Naturschutzbundes. Unveröffentlichter Schlussbericht.

OÖ. MUSEALVEREIN – GESELLSCHAFT FÜR LANDESKUNDE (Hrsg.; 1998): Klimatographie und Klimaatlas von Oberösterreich. In: Beiträge zur Landeskunde von Oberösterreich II. naturwissenschaftliche Reihe, Band 2 und 3.- Linz.

ZAMG – Zentralanstalt für Meteorologie und Geodynamik (Hrsg., 2006): Jahrbuch 2006.- Wien (<http://www.zamg.ac.at>)

3.3 Sonstige Quellen

- Internet-Abfrage: <http://doris.ooe.gv.at> [besucht am 05.08.08].
- Internet-Abfrage der NALA-Daten: <http://www.ooe.gv.at/natur/nala/index.htm> [besucht am 05.08.08].
- Internet-Abfrage GENISYS - GEographisches Naturschutz-Informationen-SYSTEM: <http://www.ooe.gv.at/natur/genisys/> [besucht am 04.08.08].
- Internet-Abfrage: <http://www.ooe.gv.at/> [besucht am 04.08.08].
- Internet-Abfrage BFW (Bundesamt für Bundesforschungs- und Ausbildungszentrum für Wald, Naturgefahren und Landschaft) <http://bfw.ac.at/300/1027.html> [besucht am 05.08.08].
- Internet-Abfrage: <http://www.statistik.at/> [besucht am 05.08.08].
- Internet-Abfrage: <http://www.zamg.ac.at> [besucht am 05.08.08].
- Internet-Abfrage: <http://bfw.ac.at/> [besucht am 05.08.08].

Anhang 1

Fotodokumentation



Abb. 1: Streuobstbestand und markante Einzelbäume (Foto: Terra Cognita)



Abb. 2: Bach bei Schwendt (Foto: Terra Cognita)



Abb. 3: Uferbegleitgehölz Jeztingdorfer Bach (Foto: Terra Cognita)



Abb. 4: Neu angelegter Streuobstbestand (Foto: Terra Cognita)



Abb. 5: Naturnah angelegter Fischteich bei Prackenberg (Foto: Terra Cognita)



Abb. 6: Streuobstwiese bei Steinerzaun (Foto: Terra Cognita)



Abb. 7: Haselhecke (Foto: Terra Cognita)



Abb. 8 Kulturlandschaft Sankt Roman (Foto: Terra Cognita)



Abb. 9: Baumreihe westlich von Au (Foto: Terra Cognita)



Abb. 10: Hoflage mit Streuobstbestand bei Schwendt (Foto: Terra Cognita)



Abb. 11: Sankt Roman (Foto: Terra Cognita)



Abb. 12: Uferbegleitgehölz: Kraut-, Strauch- und Baumschicht (Foto: Terra Cognita)



Abb. 13: Kreuzbach im südlichen Gemeindegebiet (Foto: Terra Cognita)



Abb. 14: Kulturlandschaft Sankt Roman (Foto: Terra Cognita)



Abb. 15: Feldgehölz östlich von Ginzlberg (Foto: Terra Cognita)



Abb. 16: Leithenbach – Kraut und Baumschicht (Foto: Terra Cognita)



Abb. 17: Hoflage südwestlich von Oberndorf (Foto: Terra Cognita)




Abb. 18: Koglbach - Krautschicht (Foto: Terra Cognita)



Abb. 19: Kößlbach an der Gemeindegrenze zu Engelhartzell (Foto: Terra Cognita)

Anhang 2

Beschreibung der Einzelflächen

(Datenbank-Bericht: Auswahl Berichte Gemeinde -
"Ausdruck Endbericht" sortiert nach Flächennummer)

Gemeinde: **41420 St.Roman**

Bezirk: **Schärding**

lfd. Nummer: **1** Fläche: in m² **52228** Länge in m: **1014**
Bestandestyp: **0102 Nadelwald/Nadelholzforst**
Charakteristik:
Bearbeiter: Terra Cognita

lfd. Nummer: **3** Fläche: in m² **7122** Länge in m: **175**
Bestandestyp: **0306 Neubewaldung/Aufforstung**
Charakteristik:
Bearbeiter: Terra Cognita

lfd. Nummer: **4** Fläche: in m² **3207** Länge in m: **130**
Bestandestyp: **0103 Laub-Nadel-Mischwald/Laub-Nadelholz-Mischforst**
Charakteristik:
Bearbeiter: Terra Cognita

lfd. Nummer: **9** Fläche: in m² **8878** Länge in m: **211**
Bestandestyp: **0306 Neubewaldung/Aufforstung**
Charakteristik:
Bearbeiter: Terra Cognita

lfd. Nummer: **10** Fläche: in m² **73560** Länge in m: **856**
Bestandestyp: **0102 Nadelwald/Nadelholzforst**
Charakteristik:
Bearbeiter: Terra Cognita

lfd. Nummer: **11** Fläche: in m² **985** Länge in m: **111**
Bestandestyp: **0306 Neubewaldung/Aufforstung**
Charakteristik:
Bearbeiter: Terra Cognita

lfd. Nummer: **12** Fläche: in m² **250959** Länge in m: **1720**
Bestandestyp: **0102 Nadelwald/Nadelholzforst**
Charakteristik:
Bearbeiter: Terra Cognita

lfd. Nummer: **14** Fläche: in m² **11825** Länge in m: **226**
Bestandestyp: **0102 Nadelwald/Nadelholzforst**
Charakteristik:
Bearbeiter: Terra Cognita

lfd. Nummer: **15** Fläche: in m² **4064** Länge in m: **144**
Bestandestyp: **0306 Neubewaldung/Aufforstung**
Charakteristik:
Bearbeiter: Terra Cognita

lfd. Nummer: **16** Fläche: in m² **1057** Länge in m: **80**
Bestandestyp: **0204 Streuobstbestand (Streuobstwiese/-weide, Obstbaumreihen)**
Charakteristik:
Bearbeiter: Terra Cognita

lfd. Nummer: **17** Fläche: in m² **7291** Länge in m: **217**
Bestandestyp: **0102 Nadelwald/Nadelholzforst**
Charakteristik:
Bearbeiter: Terra Cognita

lfd. Nummer:	18	Fläche: in m ²	1182	Länge in m:	75
Bestandestyp:	0306 Neubewaldung/Aufforstung				
Charakteristik:					
	Bearbeiter: Terra Cognita				
lfd. Nummer:	19	Fläche: in m ²	1283	Länge in m:	70
Bestandestyp:	0102 Nadelwald/Nadelholzforst				
Charakteristik:					
	Bearbeiter: Terra Cognita				
lfd. Nummer:	21	Fläche: in m ²	2330	Länge in m:	121
Bestandestyp:	0204 Streuobstbestand (Streuobstwiese/-weide, Obstbaumreihen)				
Charakteristik:					
	Bearbeiter: Terra Cognita				
lfd. Nummer:	22	Fläche: in m ²	1706	Länge in m:	86
Bestandestyp:	0204 Streuobstbestand (Streuobstwiese/-weide, Obstbaumreihen)				
Charakteristik:					
	Bearbeiter: Terra Cognita				
lfd. Nummer:	23	Fläche: in m ²	1381	Länge in m:	78
Bestandestyp:	0204 Streuobstbestand (Streuobstwiese/-weide, Obstbaumreihen)				
Charakteristik:					
	Bearbeiter: Terra Cognita				
lfd. Nummer:	24	Fläche: in m ²	1722	Länge in m:	110
Bestandestyp:	0204 Streuobstbestand (Streuobstwiese/-weide, Obstbaumreihen)				
Charakteristik:					
	Bearbeiter: Terra Cognita				
lfd. Nummer:	25	Fläche: in m ²	1061	Länge in m:	72
Bestandestyp:	0204 Streuobstbestand (Streuobstwiese/-weide, Obstbaumreihen)				
Charakteristik:					
	Bearbeiter: Terra Cognita				
lfd. Nummer:	26	Fläche: in m ²	1592	Länge in m:	94
Bestandestyp:	0204 Streuobstbestand (Streuobstwiese/-weide, Obstbaumreihen)				
Charakteristik:					
	Bearbeiter: Terra Cognita				
lfd. Nummer:	27	Fläche: in m ²	6862	Länge in m:	183
Bestandestyp:	0102 Nadelwald/Nadelholzforst				
Charakteristik:					
	Bearbeiter: Terra Cognita				
lfd. Nummer:	28	Fläche: in m ²	4638	Länge in m:	207
Bestandestyp:	0306 Neubewaldung/Aufforstung				
Charakteristik:					
	Bearbeiter: Terra Cognita				
lfd. Nummer:	29	Fläche: in m ²	2357	Länge in m:	128
Bestandestyp:	0102 Nadelwald/Nadelholzforst				
Charakteristik:					
	Bearbeiter: Terra Cognita				
lfd. Nummer:	30	Fläche: in m ²	352	Länge in m:	58
Bestandestyp:	0203 Heckenzug				
Charakteristik:					
	Bearbeiter: Terra Cognita				

lfd. Nummer:	31	Fläche: in m ²	25069	Länge in m:	345
Bestandestyp:	0102 Nadelwald/Nadelholzforst				
Charakteristik:					
	Bearbeiter: Terra Cognita				
lfd. Nummer:	32	Fläche: in m ²	1023	Länge in m:	77
Bestandestyp:	0204 Streuobstbestand (Streuobstwiese/-weide, Obstbaumreihen)				
Charakteristik:					
	Bearbeiter: Terra Cognita				
lfd. Nummer:	33	Fläche: in m ²	3573	Länge in m:	279
Bestandestyp:	0103 Laub-Nadel-Mischwald/Laub-Nadelholz-Mischforst				
Charakteristik:					
	Bearbeiter: Terra Cognita				
lfd. Nummer:	34	Fläche: in m ²	215288	Länge in m:	1810
Bestandestyp:	0102 Nadelwald/Nadelholzforst				
Charakteristik:					
	Bearbeiter: Terra Cognita				
lfd. Nummer:	35	Fläche: in m ²	4926	Länge in m:	140
Bestandestyp:	0102 Nadelwald/Nadelholzforst				
Charakteristik:					
	Bearbeiter: Terra Cognita				
lfd. Nummer:	36	Fläche: in m ²	1844	Länge in m:	100
Bestandestyp:	0204 Streuobstbestand (Streuobstwiese/-weide, Obstbaumreihen)				
Charakteristik:					
	Bearbeiter: Terra Cognita				
lfd. Nummer:	37	Fläche: in m ²	3381	Länge in m:	134
Bestandestyp:	0204 Streuobstbestand (Streuobstwiese/-weide, Obstbaumreihen)				
Charakteristik:					
	Bearbeiter: Terra Cognita				
lfd. Nummer:	38	Fläche: in m ²	637	Länge in m:	61
Bestandestyp:	0204 Streuobstbestand (Streuobstwiese/-weide, Obstbaumreihen)				
Charakteristik:					
	Bearbeiter: Terra Cognita				
lfd. Nummer:	39	Fläche: in m ²	1406	Länge in m:	93
Bestandestyp:	0204 Streuobstbestand (Streuobstwiese/-weide, Obstbaumreihen)				
Charakteristik:					
	Bearbeiter: Terra Cognita				
lfd. Nummer:	40	Fläche: in m ²	17090	Länge in m:	775
Bestandestyp:	0202 Uferbegleitgehölz				
Charakteristik:	einreihiges Ufergehölz, großteils beidseitig ausgebildet, baumdominiert, vor allem Baumschicht 2, einige höhere Eschen, ansonsten auf Stock gesetzte Weiden (div. Arten) und Schwarz-Erlen, Strauchschicht kaum vorhanden nur einige Sal-Weiden, im Unterwuchs dominieren Hochstauden und Feuchtheizer (Groß-Mädesüß und Seegrass-Segge), Krautschicht jedoch nur lückig				
	Bearbeiter: Terra Cognita				
lfd. Nummer:	42	Fläche: in m ²	3337	Länge in m:	138
Bestandestyp:	0102 Nadelwald/Nadelholzforst				
Charakteristik:					
	Bearbeiter: Terra Cognita				

lfd. Nummer:	43	Fläche: in m ²	857	Länge in m:	72
Bestandestyp:	0204 Streuobstbestand (Streuobstwiese/-weide, Obstbaumreihen)				
Charakteristik:					
	Bearbeiter: Terra Cognita				
lfd. Nummer:	44	Fläche: in m ²	799	Länge in m:	118
Bestandestyp:	0203 Heckenzug				
Charakteristik:					
	Bearbeiter: Terra Cognita				
lfd. Nummer:	45	Fläche: in m ²	375	Länge in m:	63
Bestandestyp:	0203 Heckenzug				
Charakteristik:					
	Bearbeiter: Terra Cognita				
lfd. Nummer:	46	Fläche: in m ²	15171	Länge in m:	343
Bestandestyp:	0102 Nadelwald/Nadelholzforst				
Charakteristik:					
	Bearbeiter: Terra Cognita				
lfd. Nummer:	47	Fläche: in m ²	714	Länge in m:	64
Bestandestyp:	0306 Neubewaldung/Aufforstung				
Charakteristik:					
	Bearbeiter: Terra Cognita				
lfd. Nummer:	48	Fläche: in m ²	6493	Länge in m:	334
Bestandestyp:	0202 Uferbegleitgehölz				
Charakteristik:					
	Bearbeiter: Terra Cognita				
lfd. Nummer:	49	Fläche: in m ²	1361	Länge in m:	100
Bestandestyp:	0102 Nadelwald/Nadelholzforst				
Charakteristik:					
	Bearbeiter: Terra Cognita				
lfd. Nummer:	50	Fläche: in m ²	1225	Länge in m:	193
Bestandestyp:	0203 Heckenzug				
Charakteristik:					
	Bearbeiter: Terra Cognita				
lfd. Nummer:	51	Fläche: in m ²	137	Länge in m:	38
Bestandestyp:	0203 Heckenzug				
Charakteristik:					
	Bearbeiter: Terra Cognita				
lfd. Nummer:	52	Fläche: in m ²	454	Länge in m:	45
Bestandestyp:	0204 Streuobstbestand (Streuobstwiese/-weide, Obstbaumreihen)				
Charakteristik:					
	Bearbeiter: Terra Cognita				
lfd. Nummer:	53	Fläche: in m ²	959	Länge in m:	64
Bestandestyp:	0204 Streuobstbestand (Streuobstwiese/-weide, Obstbaumreihen)				
Charakteristik:					
	Bearbeiter: Terra Cognita				
lfd. Nummer:	54	Fläche: in m ²	55103	Länge in m:	1114
Bestandestyp:	0102 Nadelwald/Nadelholzforst				
Charakteristik:					
	Bearbeiter: Terra Cognita				

lfd. Nummer:	55	Fläche: in m ²	301	Länge in m:	41
Bestandestyp:	0204 Streuobstbestand (Streuobstwiese/-weide, Obstbaumreihen)				
Charakteristik:					
	Bearbeiter: Terra Cognita				
lfd. Nummer:	56	Fläche: in m ²	8284	Länge in m:	278
Bestandestyp:	0306 Neubewaldung/Aufforstung				
Charakteristik:					
	Bearbeiter: Terra Cognita				
lfd. Nummer:	57	Fläche: in m ²	80	Länge in m:	26
Bestandestyp:	0203 Heckenzug				
Charakteristik:					
	Bearbeiter: Terra Cognita				
lfd. Nummer:	62	Fläche: in m ²	3484	Länge in m:	127
Bestandestyp:	0306 Neubewaldung/Aufforstung				
Charakteristik:					
	Bearbeiter: Terra Cognita				
lfd. Nummer:	64	Fläche: in m ²	87905	Länge in m:	1494
Bestandestyp:	0102 Nadelwald/Nadelholzforst				
Charakteristik:					
	Bearbeiter: Terra Cognita				
lfd. Nummer:	65	Fläche: in m ²	3535	Länge in m:	170
Bestandestyp:	0103 Laub-Nadel-Mischwald/Laub-Nadelholz-Mischforst				
Charakteristik:					
	Bearbeiter: Terra Cognita				
lfd. Nummer:	66	Fläche: in m ²	5288	Länge in m:	167
Bestandestyp:	0306 Neubewaldung/Aufforstung				
Charakteristik:					
	Bearbeiter: Terra Cognita				
lfd. Nummer:	69	Fläche: in m ²	1454	Länge in m:	96
Bestandestyp:	0306 Neubewaldung/Aufforstung				
Charakteristik:					
	Bearbeiter: Terra Cognita				
lfd. Nummer:	70	Fläche: in m ²	1155	Länge in m:	69
Bestandestyp:	0306 Neubewaldung/Aufforstung				
Charakteristik:					
	Bearbeiter: Terra Cognita				
lfd. Nummer:	71	Fläche: in m ²	648	Länge in m:	55
Bestandestyp:	0306 Neubewaldung/Aufforstung				
Charakteristik:					
	Bearbeiter: Terra Cognita				
lfd. Nummer:	73	Fläche: in m ²	168	Länge in m:	25
Bestandestyp:	0204 Streuobstbestand (Streuobstwiese/-weide, Obstbaumreihen)				
Charakteristik:					
	Bearbeiter: Terra Cognita				
lfd. Nummer:	75	Fläche: in m ²	952	Länge in m:	81
Bestandestyp:	0103 Laub-Nadel-Mischwald/Laub-Nadelholz-Mischforst				
Charakteristik:					
	Bearbeiter: Terra Cognita				

lfd. Nummer:	76	Fläche: in m ²	1496	Länge in m:	78
Bestandestyp:	0306 Neubewaldung/Aufforstung				
Charakteristik:					
	Bearbeiter: Terra Cognita				
lfd. Nummer:	77	Fläche: in m ²	533	Länge in m:	48
Bestandestyp:	0203 Heckenzug				
Charakteristik:					
	Bearbeiter: Terra Cognita				
lfd. Nummer:	78	Fläche: in m ²	141998	Länge in m:	886
Bestandestyp:	0102 Nadelwald/Nadelholzforst				
Charakteristik:					
	Bearbeiter: Terra Cognita				
lfd. Nummer:	79	Fläche: in m ²	227	Länge in m:	40
Bestandestyp:	0203 Heckenzug				
Charakteristik:					
	Bearbeiter: Terra Cognita				
lfd. Nummer:	80	Fläche: in m ²	378	Länge in m:	44
Bestandestyp:	0306 Neubewaldung/Aufforstung				
Charakteristik:					
	Bearbeiter: Terra Cognita				
lfd. Nummer:	81	Fläche: in m ²	500	Länge in m:	85
Bestandestyp:	0203 Heckenzug				
Charakteristik:					
	Bearbeiter: Terra Cognita				
lfd. Nummer:	82	Fläche: in m ²	9624	Länge in m:	219
Bestandestyp:	0103 Laub-Nadel-Mischwald/Laub-Nadelholz-Mischforst				
Charakteristik:					
	Bearbeiter: Terra Cognita				
lfd. Nummer:	83	Fläche: in m ²	992	Länge in m:	101
Bestandestyp:	0202 Uferbegleitgehölz				
Charakteristik:	Uferbegleitgehölz zu Bach 2005, gut ausgeprägt, Schwarzerlen, Esche, Vogelkirsche				
	Bearbeiter: Terra Cognita				
lfd. Nummer:	85	Fläche: in m ²	50	Länge in m:	15
Bestandestyp:	0401 Stehendes Gewässer				
Charakteristik:					
	Bearbeiter: Terra Cognita				
lfd. Nummer:	86	Fläche: in m ²	925	Länge in m:	68
Bestandestyp:	0204 Streuobstbestand (Streuobstwiese/-weide, Obstbaumreihen)				
Charakteristik:					
	Bearbeiter: Terra Cognita				
lfd. Nummer:	87	Fläche: in m ²	187	Länge in m:	29
Bestandestyp:	0204 Streuobstbestand (Streuobstwiese/-weide, Obstbaumreihen)				
Charakteristik:					
	Bearbeiter: Terra Cognita				
lfd. Nummer:	88	Fläche: in m ²	86	Länge in m:	19
Bestandestyp:	0203 Heckenzug				
Charakteristik:					
	Bearbeiter: Terra Cognita				

lfd. Nummer:	89	Fläche: in m ²	11288	Länge in m:	472
Bestandestyp:	0102 Nadelwald/Nadelholzforst				
Charakteristik:					
	Bearbeiter: Terra Cognita				
lfd. Nummer:	90	Fläche: in m ²	294	Länge in m:	46
Bestandestyp:	0202 Uferbegleitgehölz				
Charakteristik:	Uferbegleitgehölz zu Bach 2005, gut ausgeprägt, Schwarzerlen, Esche, Vogelkirsche				
	Bearbeiter: Terra Cognita				
lfd. Nummer:	91	Fläche: in m ²	228	Länge in m:	46
Bestandestyp:	0203 Heckenzug				
Charakteristik:					
	Bearbeiter: Terra Cognita				
lfd. Nummer:	93	Fläche: in m ²	3003	Länge in m:	367
Bestandestyp:	0202 Uferbegleitgehölz				
Charakteristik:					
	Bearbeiter: Terra Cognita				
lfd. Nummer:	94	Fläche: in m ²	334	Länge in m:	36
Bestandestyp:	0204 Streuobstbestand (Streuobstwiese/-weide, Obstbaumreihen)				
Charakteristik:					
	Bearbeiter: Terra Cognita				
lfd. Nummer:	95	Fläche: in m ²	2387	Länge in m:	109
Bestandestyp:	0204 Streuobstbestand (Streuobstwiese/-weide, Obstbaumreihen)				
Charakteristik:					
	Bearbeiter: Terra Cognita				
lfd. Nummer:	96	Fläche: in m ²	358	Länge in m:	38
Bestandestyp:	0204 Streuobstbestand (Streuobstwiese/-weide, Obstbaumreihen)				
Charakteristik:					
	Bearbeiter: Terra Cognita				
lfd. Nummer:	97	Fläche: in m ²	3759	Länge in m:	304
Bestandestyp:	0103 Laub-Nadel-Mischwald/Laub-Nadelholz-Mischforst				
Charakteristik:					
	Bearbeiter: Terra Cognita				
lfd. Nummer:	98	Fläche: in m ²	3457	Länge in m:	310
Bestandestyp:	0103 Laub-Nadel-Mischwald/Laub-Nadelholz-Mischforst				
Charakteristik:					
	Bearbeiter: Terra Cognita				
lfd. Nummer:	100	Fläche: in m ²	4415	Länge in m:	382
Bestandestyp:	0202 Uferbegleitgehölz				
Charakteristik:	Uferbegleitgehölz, beidseitig ausgebildet, baumdominiert, einige höhere Eschen, diverse Weidenarten, Schwarzerlen, im unterwuchs Hochstauden (Groß-Mädesüß und Seegrass-Segge)				
	Bearbeiter: Terra Cognita				
lfd. Nummer:	101	Fläche: in m ²	2038	Länge in m:	197
Bestandestyp:	0103 Laub-Nadel-Mischwald/Laub-Nadelholz-Mischforst				
Charakteristik:					
	Bearbeiter: Terra Cognita				
lfd. Nummer:	102	Fläche: in m ²	103	Länge in m:	47
Bestandestyp:	0202 Uferbegleitgehölz				
Charakteristik:					
	Bearbeiter: Terra Cognita				

lfd. Nummer:	103	Fläche: in m ²	884	Länge in m:	73
Bestandestyp:	0306 Neubewaldung/Aufforstung				
Charakteristik:					
	Bearbeiter: Terra Cognita				
lfd. Nummer:	104	Fläche: in m ²	948	Länge in m:	69
Bestandestyp:	0306 Neubewaldung/Aufforstung				
Charakteristik:					
	Bearbeiter: Terra Cognita				
lfd. Nummer:	105	Fläche: in m ²	195	Länge in m:	75
Bestandestyp:	0203 Heckenzug				
Charakteristik:					
	Bearbeiter: Terra Cognita				
lfd. Nummer:	106	Fläche: in m ²	1109	Länge in m:	82
Bestandestyp:	0306 Neubewaldung/Aufforstung				
Charakteristik:					
	Bearbeiter: Terra Cognita				
lfd. Nummer:	107	Fläche: in m ²	359	Länge in m:	40
Bestandestyp:	0306 Neubewaldung/Aufforstung				
Charakteristik:					
	Bearbeiter: Terra Cognita				
lfd. Nummer:	108	Fläche: in m ²	8660	Länge in m:	264
Bestandestyp:	0102 Nadelwald/Nadelholzforst				
Charakteristik:					
	Bearbeiter: Terra Cognita				
lfd. Nummer:	109	Fläche: in m ²	256	Länge in m:	57
Bestandestyp:	0203 Heckenzug				
Charakteristik:					
	Bearbeiter: Terra Cognita				
lfd. Nummer:	110	Fläche: in m ²	1016	Länge in m:	118
Bestandestyp:	0202 Uferbegleitgehölz				
Charakteristik:	Uferbegleitgehölz, beidseitig ausgebildet, baumdominiert, einige höhere Eschen, diverse Weidenarten, Schwarzerlen, im unterwuchs Hochstauden (Groß-Mädesüß und Seegrass-Segge)				
	Bearbeiter: Terra Cognita				
lfd. Nummer:	111	Fläche: in m ²	13811	Länge in m:	281
Bestandestyp:	0102 Nadelwald/Nadelholzforst				
Charakteristik:					
	Bearbeiter: Terra Cognita				
lfd. Nummer:	112	Fläche: in m ²	60	Länge in m:	19
Bestandestyp:	0203 Heckenzug				
Charakteristik:					
	Bearbeiter: Terra Cognita				
lfd. Nummer:	113	Fläche: in m ²	1060	Länge in m:	73
Bestandestyp:	0104 Laubwald/Laubholzforst				
Charakteristik:					
	Bearbeiter: Terra Cognita				
lfd. Nummer:	114	Fläche: in m ²	2295	Länge in m:	120
Bestandestyp:	0104 Laubwald/Laubholzforst				
Charakteristik:					
	Bearbeiter: Terra Cognita				

lfd. Nummer:	115	Fläche: in m ²	2526	Länge in m:	202
Bestandestyp:	0202 Uferbegleitgehölz				
Charakteristik:	Uferbegleitgehölz, beidseitig ausgebildet, stellenweise lückig, baumdominiert, einige höhere Eschen, diverse Weidenarten, Schwarzerlen, im unterwuchs Hochstauden (Groß-Mädesüß und Seegras-Segge)				
	Bearbeiter: Terra Cognita				
lfd. Nummer:	116	Fläche: in m ²	333	Länge in m:	35
Bestandestyp:	0204 Streuobstbestand (Streuobstwiese/-weide, Obstbaumreihen)				
Charakteristik:					
	Bearbeiter: Terra Cognita				
lfd. Nummer:	117	Fläche: in m ²	483	Länge in m:	50
Bestandestyp:	0204 Streuobstbestand (Streuobstwiese/-weide, Obstbaumreihen)				
Charakteristik:					
	Bearbeiter: Terra Cognita				
lfd. Nummer:	119	Fläche: in m ²	492	Länge in m:	45
Bestandestyp:	0204 Streuobstbestand (Streuobstwiese/-weide, Obstbaumreihen)				
Charakteristik:					
	Bearbeiter: Terra Cognita				
lfd. Nummer:	120	Fläche: in m ²	596925	Länge in m:	3118
Bestandestyp:	0102 Nadelwald/Nadelholzforst				
Charakteristik:					
	Bearbeiter: Terra Cognita				
lfd. Nummer:	121	Fläche: in m ²	759	Länge in m:	65
Bestandestyp:	0204 Streuobstbestand (Streuobstwiese/-weide, Obstbaumreihen)				
Charakteristik:					
	Bearbeiter: Terra Cognita				
lfd. Nummer:	122	Fläche: in m ²	1290	Länge in m:	71
Bestandestyp:	0204 Streuobstbestand (Streuobstwiese/-weide, Obstbaumreihen)				
Charakteristik:					
	Bearbeiter: Terra Cognita				
lfd. Nummer:	123	Fläche: in m ²	1565	Länge in m:	81
Bestandestyp:	0204 Streuobstbestand (Streuobstwiese/-weide, Obstbaumreihen)				
Charakteristik:					
	Bearbeiter: Terra Cognita				
lfd. Nummer:	124	Fläche: in m ²	3562	Länge in m:	127
Bestandestyp:	0204 Streuobstbestand (Streuobstwiese/-weide, Obstbaumreihen)				
Charakteristik:					
	Bearbeiter: Terra Cognita				
lfd. Nummer:	125	Fläche: in m ²	187	Länge in m:	26
Bestandestyp:	0204 Streuobstbestand (Streuobstwiese/-weide, Obstbaumreihen)				
Charakteristik:					
	Bearbeiter: Terra Cognita				
lfd. Nummer:	126	Fläche: in m ²	265	Länge in m:	33
Bestandestyp:	0204 Streuobstbestand (Streuobstwiese/-weide, Obstbaumreihen)				
Charakteristik:					
	Bearbeiter: Terra Cognita				
lfd. Nummer:	127	Fläche: in m ²	558	Länge in m:	123
Bestandestyp:	0203 Heckenzug				
Charakteristik:					
	Bearbeiter: Terra Cognita				

lfd. Nummer:	128	Fläche: in m ²	348	Länge in m:	79
Bestandestyp:	0204 Streuobstbestand (Streuobstwiese/-weide, Obstbaumreihen)				
Charakteristik:					
	Bearbeiter: Terra Cognita				
lfd. Nummer:	129	Fläche: in m ²	22494	Länge in m:	388
Bestandestyp:	0102 Nadelwald/Nadelholzforst				
Charakteristik:					
	Bearbeiter: Terra Cognita				
lfd. Nummer:	130	Fläche: in m ²	1389	Länge in m:	105
Bestandestyp:	0306 Neubewaldung/Aufforstung				
Charakteristik:					
	Bearbeiter: Terra Cognita				
lfd. Nummer:	131	Fläche: in m ²	74890	Länge in m:	804
Bestandestyp:	0102 Nadelwald/Nadelholzforst				
Charakteristik:					
	Bearbeiter: Terra Cognita				
lfd. Nummer:	132	Fläche: in m ²	10882	Länge in m:	232
Bestandestyp:	0306 Neubewaldung/Aufforstung				
Charakteristik:					
	Bearbeiter: Terra Cognita				
lfd. Nummer:	133	Fläche: in m ²	1369	Länge in m:	83
Bestandestyp:	0104 Laubwald/Laubholzforst				
Charakteristik:					
	Bearbeiter: Terra Cognita				
lfd. Nummer:	134	Fläche: in m ²	13841	Länge in m:	1202
Bestandestyp:	0202 Uferbegleitgehölz				
Charakteristik:	Ufergehölzsaum beidseitig ausgebildet, baumdominiert, Schwarz-Erlen, Eschen,...				
	Bearbeiter: Terra Cognita				
lfd. Nummer:	135	Fläche: in m ²	2481	Länge in m:	153
Bestandestyp:	0102 Nadelwald/Nadelholzforst				
Charakteristik:					
	Bearbeiter: Terra Cognita				
lfd. Nummer:	136	Fläche: in m ²	3450	Länge in m:	137
Bestandestyp:	0102 Nadelwald/Nadelholzforst				
Charakteristik:					
	Bearbeiter: Terra Cognita				
lfd. Nummer:	137	Fläche: in m ²	126	Länge in m:	29
Bestandestyp:	0203 Heckenzug				
Charakteristik:					
	Bearbeiter: Terra Cognita				
lfd. Nummer:	138	Fläche: in m ²	142	Länge in m:	24
Bestandestyp:	0204 Streuobstbestand (Streuobstwiese/-weide, Obstbaumreihen)				
Charakteristik:					
	Bearbeiter: Terra Cognita				
lfd. Nummer:	139	Fläche: in m ²	350	Länge in m:	44
Bestandestyp:	0204 Streuobstbestand (Streuobstwiese/-weide, Obstbaumreihen)				
Charakteristik:					
	Bearbeiter: Terra Cognita				

lfd. Nummer:	141	Fläche: in m ²	291	Länge in m:	57
Bestandestyp:	0203 Heckenzug				
Charakteristik:					
	Bearbeiter: Terra Cognita				
lfd. Nummer:	142	Fläche: in m ²	2617	Länge in m:	136
Bestandestyp:	0204 Streuobstbestand (Streuobstwiese/-weide, Obstbaumreihen)				
Charakteristik:					
	Bearbeiter: Terra Cognita				
lfd. Nummer:	143	Fläche: in m ²	236	Länge in m:	34
Bestandestyp:	0204 Streuobstbestand (Streuobstwiese/-weide, Obstbaumreihen)				
Charakteristik:					
	Bearbeiter: Terra Cognita				
lfd. Nummer:	144	Fläche: in m ²	852875	Länge in m:	4558
Bestandestyp:	0102 Nadelwald/Nadelholzforst				
Charakteristik:					
	Bearbeiter: Terra Cognita				
lfd. Nummer:	146	Fläche: in m ²	298	Länge in m:	63
Bestandestyp:	0202 Uferbegleitgehölz				
Charakteristik:	Ufergehölzsaum einreihig, baumdominiert, Schwarz-Erlen, einige größere Einzelbäume vorhanden, teilweise einseitig, teilweise beidseitig ausgebildet, teilweise fehlend				
	Bearbeiter: Terra Cognita				
lfd. Nummer:	151	Fläche: in m ²	48869	Länge in m:	672
Bestandestyp:	0102 Nadelwald/Nadelholzforst				
Charakteristik:					
	Bearbeiter: Terra Cognita				
lfd. Nummer:	152	Fläche: in m ²	4422	Länge in m:	156
Bestandestyp:	0306 Neubewaldung/Aufforstung				
Charakteristik:					
	Bearbeiter: Terra Cognita				
lfd. Nummer:	153	Fläche: in m ²	4250	Länge in m:	195
Bestandestyp:	0103 Laub-Nadel-Mischwald/Laub-Nadelholz-Mischforst				
Charakteristik:					
	Bearbeiter: Terra Cognita				
lfd. Nummer:	154	Fläche: in m ²	5657	Länge in m:	519
Bestandestyp:	0202 Uferbegleitgehölz				
Charakteristik:	Ufergehölzsaum entlang eines Waldrandes, baumdominiert, Schwarz-Erlen, einige größere Einzelbäume vorhanden, teilweise einseitig, teilweise beidseitig ausgebildet				
	Bearbeiter: Terra Cognita				
lfd. Nummer:	155	Fläche: in m ²	871	Länge in m:	61
Bestandestyp:	0306 Neubewaldung/Aufforstung				
Charakteristik:					
	Bearbeiter: Terra Cognita				
lfd. Nummer:	156	Fläche: in m ²	2558	Länge in m:	139
Bestandestyp:	0102 Nadelwald/Nadelholzforst				
Charakteristik:					
	Bearbeiter: Terra Cognita				
lfd. Nummer:	157	Fläche: in m ²	11784	Länge in m:	327
Bestandestyp:	0306 Neubewaldung/Aufforstung				
Charakteristik:					
	Bearbeiter: Terra Cognita				

lfd. Nummer:	158	Fläche: in m ²	2110	Länge in m:	123
Bestandestyp:	0104 Laubwald/Laubholzforst				
Charakteristik:	Bearbeiter: Terra Cognita				
lfd. Nummer:	159	Fläche: in m ²	1073	Länge in m:	113
Bestandestyp:	0103 Laub-Nadel-Mischwald/Laub-Nadelholz-Mischforst				
Charakteristik:	Bearbeiter: Terra Cognita				
lfd. Nummer:	160	Fläche: in m ²	53327	Länge in m:	731
Bestandestyp:	0102 Nadelwald/Nadelholzforst				
Charakteristik:	Bearbeiter: Terra Cognita				
lfd. Nummer:	161	Fläche: in m ²	598	Länge in m:	64
Bestandestyp:	0204 Streuobstbestand (Streuobstwiese/-weide, Obstbaumreihen)				
Charakteristik:	Bearbeiter: Terra Cognita				
lfd. Nummer:	162	Fläche: in m ²	228	Länge in m:	30
Bestandestyp:	0204 Streuobstbestand (Streuobstwiese/-weide, Obstbaumreihen)				
Charakteristik:	Bearbeiter: Terra Cognita				
lfd. Nummer:	163	Fläche: in m ²	78	Länge in m:	18
Bestandestyp:	0401 Stehendes Gewässer				
Charakteristik:	kleiner Forellenteich, Zu- und Abfluß vorhanden, intensiv bewirtschaftet, Ufer mit Grobblock verbaut, naturfern, Gewässeraufnahmepunkt 108				
	Bearbeiter: Terra Cognita				
lfd. Nummer:	164	Fläche: in m ²	257	Länge in m:	34
Bestandestyp:	0201 Kleinstwaldfläche ("Feldgehölz"), Gebüsch oder Baumgruppe unter 1000m²				
Charakteristik:	kleines Feldgehölz, es dominieren junge Eschen, und Schwarz-Erlen, dicht gepflanzt, große Bäume wurden herausgenommen, einige Granitblöcke, Strauchschicht und Krautschicht schlecht ausgebildet und wenig deckend,naturfern				
	Bearbeiter: Terra Cognita				
lfd. Nummer:	165	Fläche: in m ²	777	Länge in m:	61
Bestandestyp:	0103 Laub-Nadel-Mischwald/Laub-Nadelholz-Mischforst				
Charakteristik:	Bearbeiter: Terra Cognita				
lfd. Nummer:	166	Fläche: in m ²	186	Länge in m:	25
Bestandestyp:	0401 Stehendes Gewässer				
Charakteristik:	kleiner Fischteich in Weide, intensiv bewirtschaftet, einige junge Fichten als Uferbegleitgehölz, Ufer verbaut, keine Makrophyten, Gewässeraufnahmepunkt 100				
	Bearbeiter: Terra Cognita				
lfd. Nummer:	167	Fläche: in m ²	230	Länge in m:	28
Bestandestyp:	0401 Stehendes Gewässer				
Charakteristik:	kleiner Fischteich in Weide, intensiv bewirtschaftet, einige junge Fichten als Uferbegleitgehölz, Ufer verbaut, keine Makrophyten, Gewässeraufnahmepunkt 100				
	Bearbeiter: Terra Cognita				
lfd. Nummer:	168	Fläche: in m ²	251	Länge in m:	34
Bestandestyp:	0206 Baumreihe, Allee				
Charakteristik:	Bearbeiter: Terra Cognita				

lfd. Nummer:	169	Fläche: in m ²	1178	Länge in m:	69
Bestandestyp:	0204 Streuobstbestand (Streuobstwiese/-weide, Obstbaumreihen)				
Charakteristik:	Bearbeiter: Terra Cognita				
lfd. Nummer:	170	Fläche: in m ²	72	Länge in m:	18
Bestandestyp:	0204 Streuobstbestand (Streuobstwiese/-weide, Obstbaumreihen)				
Charakteristik:	Bearbeiter: Terra Cognita				
lfd. Nummer:	171	Fläche: in m ²	229	Länge in m:	40
Bestandestyp:	0203 Heckenzug				
Charakteristik:	Bearbeiter: Terra Cognita				
lfd. Nummer:	172	Fläche: in m ²	1903	Länge in m:	121
Bestandestyp:	0204 Streuobstbestand (Streuobstwiese/-weide, Obstbaumreihen)				
Charakteristik:	Bearbeiter: Terra Cognita				
lfd. Nummer:	173	Fläche: in m ²	170	Länge in m:	33
Bestandestyp:	0203 Heckenzug				
Charakteristik:	Bearbeiter: Terra Cognita				
lfd. Nummer:	174	Fläche: in m ²	987	Länge in m:	77
Bestandestyp:	0204 Streuobstbestand (Streuobstwiese/-weide, Obstbaumreihen)				
Charakteristik:	Bearbeiter: Terra Cognita				
lfd. Nummer:	175	Fläche: in m ²	3604	Länge in m:	288
Bestandestyp:	0202 Uferbegleitgehölz				
Charakteristik:	Ufergehölz, baumdominiert, beidseitig ausgebildet, einreihig, Baumschicht 1, Schwarz-Erle und Esche dominant, Vogelkirsche, Traubenkirsche, Hänge-Birke, Strauchschicht nur spärlich vorhanden, Hochstaudengürtel vorgelagert, gut ausgebildet				
	Bearbeiter: Terra Cognita				
lfd. Nummer:	176	Fläche: in m ²	2577	Länge in m:	207
Bestandestyp:	0202 Uferbegleitgehölz				
Charakteristik:	Ufergehölz, baumdominiert, beidseitig ausgebildet, einreihig, Baumschicht 1, Schwarz-Erle und Esche dominant, Vogelkirsche, Traubenkirsche, Hänge-Birke, Strauchschicht nur spärlich vorhanden, Hochstaudengürtel vorgelagert, gut ausgebildet				
	Bearbeiter: Terra Cognita				
lfd. Nummer:	177	Fläche: in m ²	47060	Länge in m:	608
Bestandestyp:	0102 Nadelwald/Nadelholzforst				
Charakteristik:	Bearbeiter: Terra Cognita				
lfd. Nummer:	178	Fläche: in m ²	3013	Länge in m:	338
Bestandestyp:	0202 Uferbegleitgehölz				
Charakteristik:	Ufergehölz, baumdominiert, teilweise lückig ansonsten beidseitig ausgebildet, einreihig, Baumschicht 1, Schwarz-Erle und Esche dominant, Vogelkirsche, Traubenkirsche, Hänge-Birke, Strauchschicht nur spärlich vorhanden				
	Bearbeiter: Terra Cognita				
lfd. Nummer:	179	Fläche: in m ²	336	Länge in m:	48
Bestandestyp:	0203 Heckenzug				
Charakteristik:	Bearbeiter: Terra Cognita				

lfd. Nummer:	180	Fläche: in m ²	156	Länge in m:	34
Bestandestyp:	0203 Heckenzug				
Charakteristik:					
	Bearbeiter: Terra Cognita				
lfd. Nummer:	181	Fläche: in m ²	1607	Länge in m:	94
Bestandestyp:	0204 Streuobstbestand (Streuobstwiese/-weide, Obstbaumreihen)				
Charakteristik:					
	Bearbeiter: Terra Cognita				
lfd. Nummer:	182	Fläche: in m ²	144	Länge in m:	29
Bestandestyp:	0203 Heckenzug				
Charakteristik:					
	Bearbeiter: Terra Cognita				
lfd. Nummer:	183	Fläche: in m ²	146	Länge in m:	25
Bestandestyp:	0204 Streuobstbestand (Streuobstwiese/-weide, Obstbaumreihen)				
Charakteristik:					
	Bearbeiter: Terra Cognita				
lfd. Nummer:	184	Fläche: in m ²	50	Länge in m:	22
Bestandestyp:	0102 Nadelwald/Nadelholzforst				
Charakteristik:					
	Bearbeiter: Terra Cognita				
lfd. Nummer:	185	Fläche: in m ²	267	Länge in m:	40
Bestandestyp:	0201 Kleinstwaldfläche ("Feldgehölz"), Gebüsch oder Baumgruppe unter 1000m²				
Charakteristik:	Kleinstwaldfläche mit vorwiegend Nadelwaldbestand				
	Bearbeiter: Terra Cognita				
lfd. Nummer:	186	Fläche: in m ²	1253	Länge in m:	89
Bestandestyp:	0102 Nadelwald/Nadelholzforst				
Charakteristik:					
	Bearbeiter: Terra Cognita				
lfd. Nummer:	187	Fläche: in m ²	1259538	Länge in m:	6891
Bestandestyp:	0102 Nadelwald/Nadelholzforst				
Charakteristik:					
	Bearbeiter: Terra Cognita				
lfd. Nummer:	188	Fläche: in m ²	520	Länge in m:	55
Bestandestyp:	0201 Kleinstwaldfläche ("Feldgehölz"), Gebüsch oder Baumgruppe unter 1000m²				
Charakteristik:	Kleinstwaldfläche mit Mischwaldbestand				
	Bearbeiter: Terra Cognita				
lfd. Nummer:	190	Fläche: in m ²	552	Länge in m:	45
Bestandestyp:	0306 Neubewaldung/Aufforstung				
Charakteristik:					
	Bearbeiter: Terra Cognita				
lfd. Nummer:	191	Fläche: in m ²	2345	Länge in m:	260
Bestandestyp:	0202 Uferbegleitgehölz				
Charakteristik:					
	Bearbeiter: Terra Cognita				
lfd. Nummer:	193	Fläche: in m ²	133866	Länge in m:	977
Bestandestyp:	0102 Nadelwald/Nadelholzforst				
Charakteristik:					
	Bearbeiter: Terra Cognita				

lfd. Nummer:	195	Fläche: in m ²	2206	Länge in m:	124
Bestandestyp:	0202 Uferbegleitgehölz				
Charakteristik:	Ufergehölz, Baumschicht 1, baumdominiert, Esche und Schwarz-Erle, homogene Altersstruktur, einreihig, Strauchschicht vorhanden, Hasel und junge Eschen, dicht deckender Hochstaudengürtel ist vorgelagert v.a. mit Nährstoffzeigern, keine Uferverbauung				
	Bearbeiter: Terra Cognita				
lfd. Nummer:	196	Fläche: in m ²	1092	Länge in m:	89
Bestandestyp:	0202 Uferbegleitgehölz				
Charakteristik:	Ufergehölz, Baumschicht 1, baumdominiert, Esche und Schwarz-Erle, homogene Altersstruktur, einreihig, Strauchschicht vorhanden, Hasel und junge Eschen, dicht deckender Hochstaudengürtel ist vorgelagert v.a. mit Nährstoffzeigern, keine Uferverbauung				
	Bearbeiter: Terra Cognita				
lfd. Nummer:	197	Fläche: in m ²	1256	Länge in m:	102
Bestandestyp:	0102 Nadelwald/Nadelholzforst				
Charakteristik:					
	Bearbeiter: Terra Cognita				
lfd. Nummer:	198	Fläche: in m ²	609	Länge in m:	51
Bestandestyp:	0204 Streuobstbestand (Streuobstwiese/-weide, Obstbaumreihen)				
Charakteristik:					
	Bearbeiter: Terra Cognita				
lfd. Nummer:	199	Fläche: in m ²	1165	Länge in m:	70
Bestandestyp:	0204 Streuobstbestand (Streuobstwiese/-weide, Obstbaumreihen)				
Charakteristik:					
	Bearbeiter: Terra Cognita				
lfd. Nummer:	200	Fläche: in m ²	3926	Länge in m:	137
Bestandestyp:	0204 Streuobstbestand (Streuobstwiese/-weide, Obstbaumreihen)				
Charakteristik:					
	Bearbeiter: Terra Cognita				
lfd. Nummer:	201	Fläche: in m ²	547	Länge in m:	49
Bestandestyp:	0204 Streuobstbestand (Streuobstwiese/-weide, Obstbaumreihen)				
Charakteristik:					
	Bearbeiter: Terra Cognita				
lfd. Nummer:	202	Fläche: in m ²	1795	Länge in m:	92
Bestandestyp:	0204 Streuobstbestand (Streuobstwiese/-weide, Obstbaumreihen)				
Charakteristik:					
	Bearbeiter: Terra Cognita				
lfd. Nummer:	203	Fläche: in m ²	415	Länge in m:	50
Bestandestyp:	0201 Kleinstwaldfläche ("Feldgehölz"), Gebüsch oder Baumgruppe unter 1000m²				
Charakteristik:	Kleinstwaldfläche mit vorwiegend Laubwaldbestand				
	Bearbeiter: Terra Cognita				
lfd. Nummer:	204	Fläche: in m ²	176545	Länge in m:	1579
Bestandestyp:	0102 Nadelwald/Nadelholzforst				
Charakteristik:					
	Bearbeiter: Terra Cognita				
lfd. Nummer:	205	Fläche: in m ²	1996	Länge in m:	93
Bestandestyp:	0204 Streuobstbestand (Streuobstwiese/-weide, Obstbaumreihen)				
Charakteristik:					
	Bearbeiter: Terra Cognita				

lfd. Nummer:	206	Fläche: in m ²	414	Länge in m:	70
Bestandestyp:	0203 Heckenzug				
Charakteristik:					
	Bearbeiter: Terra Cognita				
lfd. Nummer:	207	Fläche: in m ²	133	Länge in m:	41
Bestandestyp:	0203 Heckenzug				
Charakteristik:					
	Bearbeiter: Terra Cognita				
lfd. Nummer:	208	Fläche: in m ²	953	Länge in m:	85
Bestandestyp:	0203 Heckenzug				
Charakteristik:					
	Bearbeiter: Terra Cognita				
lfd. Nummer:	209	Fläche: in m ²	2390	Länge in m:	113
Bestandestyp:	0104 Laubwald/Laubholzforst				
Charakteristik:					
	Bearbeiter: Terra Cognita				
lfd. Nummer:	210	Fläche: in m ²	652	Länge in m:	59
Bestandestyp:	0201 Kleinstwaldfläche ("Feldgehölz"), Gebüsch oder Baumgruppe unter 1000m²				
Charakteristik:					
	Bearbeiter: Terra Cognita				
lfd. Nummer:	212	Fläche: in m ²	273	Länge in m:	62
Bestandestyp:	0203 Heckenzug				
Charakteristik:					
	Bearbeiter: Terra Cognita				
lfd. Nummer:	213	Fläche: in m ²	760	Länge in m:	62
Bestandestyp:	0204 Streuobstbestand (Streuobstwiese/-weide, Obstbaumreihen)				
Charakteristik:					
	Bearbeiter: Terra Cognita				
lfd. Nummer:	214	Fläche: in m ²	310	Länge in m:	34
Bestandestyp:	0204 Streuobstbestand (Streuobstwiese/-weide, Obstbaumreihen)				
Charakteristik:					
	Bearbeiter: Terra Cognita				
lfd. Nummer:	215	Fläche: in m ²	141	Länge in m:	33
Bestandestyp:	0203 Heckenzug				
Charakteristik:					
	Bearbeiter: Terra Cognita				
lfd. Nummer:	217	Fläche: in m ²	346	Länge in m:	68
Bestandestyp:	0203 Heckenzug				
Charakteristik:					
	Bearbeiter: Terra Cognita				
lfd. Nummer:	218	Fläche: in m ²	743	Länge in m:	79
Bestandestyp:	0201 Kleinstwaldfläche ("Feldgehölz"), Gebüsch oder Baumgruppe unter 1000m²				
Charakteristik:	Kleinstwaldfläche mit vorwiegend Laubwaldbestand				
	Bearbeiter: Terra Cognita				
lfd. Nummer:	219	Fläche: in m ²	3619	Länge in m:	153
Bestandestyp:	0204 Streuobstbestand (Streuobstwiese/-weide, Obstbaumreihen)				
Charakteristik:					
	Bearbeiter: Terra Cognita				

lfd. Nummer:	221	Fläche: in m ²	2430	Länge in m:	101
Bestandestyp:	0204 Streuobstbestand (Streuobstwiese/-weide, Obstbaumreihen)				
Charakteristik:	Bearbeiter: Terra Cognita				
lfd. Nummer:	222	Fläche: in m ²	742	Länge in m:	56
Bestandestyp:	0204 Streuobstbestand (Streuobstwiese/-weide, Obstbaumreihen)				
Charakteristik:	Bearbeiter: Terra Cognita				
lfd. Nummer:	224	Fläche: in m ²	1380	Länge in m:	89
Bestandestyp:	0204 Streuobstbestand (Streuobstwiese/-weide, Obstbaumreihen)				
Charakteristik:	Bearbeiter: Terra Cognita				
lfd. Nummer:	225	Fläche: in m ²	3541	Länge in m:	125
Bestandestyp:	0204 Streuobstbestand (Streuobstwiese/-weide, Obstbaumreihen)				
Charakteristik:	Bearbeiter: Terra Cognita				
lfd. Nummer:	227	Fläche: in m ²	701	Länge in m:	71
Bestandestyp:	0204 Streuobstbestand (Streuobstwiese/-weide, Obstbaumreihen)				
Charakteristik:	Bearbeiter: Terra Cognita				
lfd. Nummer:	228	Fläche: in m ²	597	Länge in m:	64
Bestandestyp:	0201 Kleinstwaldfläche ("Feldgehölz"), Gebüsch oder Baumgruppe unter 1000m²				
Charakteristik:	Kleinstwaldfläche mit Mischwaldbestand Bearbeiter: Terra Cognita				
lfd. Nummer:	229	Fläche: in m ²	537	Länge in m:	44
Bestandestyp:	0204 Streuobstbestand (Streuobstwiese/-weide, Obstbaumreihen)				
Charakteristik:	Bearbeiter: Terra Cognita				
lfd. Nummer:	234	Fläche: in m ²	18821	Länge in m:	854
Bestandestyp:	0202 Uferbegleitgehölz				
Charakteristik:	Ufergehölz, baumdominiert, Baumschicht 2, vor allem Schwarz-Erle, homogene Struktur, einige höhere Zitterpappeln, Strauchschicht dominiert Sal-Weide und Schwarz-Holunder, Hochstaudengürtel vorgelagert, Unterwuchs eutroph Bearbeiter: Terra Cognita				
lfd. Nummer:	235	Fläche: in m ²	3542	Länge in m:	127
Bestandestyp:	0103 Laub-Nadel-Mischwald/Laub-Nadelholz-Mischforst				
Charakteristik:	Bearbeiter: Terra Cognita				
lfd. Nummer:	236	Fläche: in m ²	6715	Länge in m:	204
Bestandestyp:	0102 Nadelwald/Nadelholzforst				
Charakteristik:	Bearbeiter: Terra Cognita				
lfd. Nummer:	238	Fläche: in m ²	3608	Länge in m:	138
Bestandestyp:	0204 Streuobstbestand (Streuobstwiese/-weide, Obstbaumreihen)				
Charakteristik:	Bearbeiter: Terra Cognita				
lfd. Nummer:	239	Fläche: in m ²	665	Länge in m:	124
Bestandestyp:	0203 Heckenzug				
Charakteristik:	Bearbeiter: Terra Cognita				

lfd. Nummer:	240	Fläche: in m ²	527	Länge in m:	69
Bestandestyp:	0201 Kleinstwaldfläche ("Feldgehölz"), Gebüsch oder Baumgruppe unter 1000m²				
Charakteristik:	Kleinstwaldfläche mit vorwiegend Laubwaldbestand				
	Bearbeiter: Terra Cognita				
lfd. Nummer:	241	Fläche: in m ²	3383	Länge in m:	147
Bestandestyp:	0204 Streuobstbestand (Streuobstwiese/-weide, Obstbaumreihen)				
Charakteristik:					
	Bearbeiter: Terra Cognita				
lfd. Nummer:	242	Fläche: in m ²	639	Länge in m:	70
Bestandestyp:	0204 Streuobstbestand (Streuobstwiese/-weide, Obstbaumreihen)				
Charakteristik:					
	Bearbeiter: Terra Cognita				
lfd. Nummer:	243	Fläche: in m ²	224	Länge in m:	28
Bestandestyp:	0201 Kleinstwaldfläche ("Feldgehölz"), Gebüsch oder Baumgruppe unter 1000m²				
Charakteristik:	kleines Feldgehölz, baumdominiert, Baumschicht 1, homogene Altersstruktur, vor allem Esche, einige Granitblöcke, in Strauchschicht dominiert Sal-Weide, eutropher Unterwuchs				
	Bearbeiter: Terra Cognita				
lfd. Nummer:	244	Fläche: in m ²	16634	Länge in m:	442
Bestandestyp:	0103 Laub-Nadel-Mischwald/Laub-Nadelholz-Mischforst				
Charakteristik:					
	Bearbeiter: Terra Cognita				
lfd. Nummer:	245	Fläche: in m ²	1114	Länge in m:	89
Bestandestyp:	0206 Baumreihe, Allee				
Charakteristik:					
	Bearbeiter: Terra Cognita				
lfd. Nummer:	246	Fläche: in m ²	158	Länge in m:	24
Bestandestyp:	0201 Kleinstwaldfläche ("Feldgehölz"), Gebüsch oder Baumgruppe unter 1000m²				
Charakteristik:	kleines Feldgehölz, baumdominiert, Baumschicht 1, homogene Altersstruktur, vor allem Esche, in Strauchschicht dominiert Sal-Weide,				
	Bearbeiter: Terra Cognita				
lfd. Nummer:	247	Fläche: in m ²	134	Länge in m:	25
Bestandestyp:	0204 Streuobstbestand (Streuobstwiese/-weide, Obstbaumreihen)				
Charakteristik:					
	Bearbeiter: Terra Cognita				
lfd. Nummer:	248	Fläche: in m ²	255	Länge in m:	30
Bestandestyp:	0204 Streuobstbestand (Streuobstwiese/-weide, Obstbaumreihen)				
Charakteristik:					
	Bearbeiter: Terra Cognita				
lfd. Nummer:	249	Fläche: in m ²	4739	Länge in m:	153
Bestandestyp:	0306 Neubewaldung/Aufforstung				
Charakteristik:					
	Bearbeiter: Terra Cognita				
lfd. Nummer:	250	Fläche: in m ²	7362	Länge in m:	272
Bestandestyp:	0103 Laub-Nadel-Mischwald/Laub-Nadelholz-Mischforst				
Charakteristik:					
	Bearbeiter: Terra Cognita				

lfd. Nummer: **251** Fläche: in m² **3343** Länge in m: **234**

Bestandestyp: **0202 Uferbegleitgehölz**

Charakteristik: Ufergehölz, baumdominiert, Baumschicht1, Esche und Schwarz-Erle dominant, beidseitig ausgebildet, zweireihig, Strauchschicht ausgebildet mit Schwarz-Holunder, Sal-Weide, Krautschicht stark deckend, Unterwuchs eutroph, lokal dominiert auch Seegras-Segge, Gewässermorphologie naturfern, Ufergehölz allerdings gut ausgebildet

Bearbeiter: Terra Cognita

lfd. Nummer: **252** Fläche: in m² **414** Länge in m: **59**

Bestandestyp: **0203 Heckenzug**

Charakteristik:

Bearbeiter: Terra Cognita

lfd. Nummer: **253** Fläche: in m² **2741** Länge in m: **156**

Bestandestyp: **0202 Uferbegleitgehölz**

Charakteristik: Ufergehölz, baumdominiert, Baumschicht1, Esche und Schwarz-Erle, beidseitig ausgebildet, zweireihig, Strauchschicht ausgebildet mit Schwarz-Holunder, Sal-Weide, Krautschicht stark deckend, Unterwuchs eutroph, lokal dominiert auch Seegras-Segge, Gewässermorphologie naturfern, Ufergehölz allerdings gut ausgebildet

Bearbeiter: Terra Cognita

lfd. Nummer: **254** Fläche: in m² **2358** Länge in m: **154**

Bestandestyp: **0202 Uferbegleitgehölz**

Charakteristik: Ufergehölz, baumdominiert, Baumschicht1, Esche und Schwarz-Erle dominant, beidseitig ausgebildet, zweireihig, Strauchschicht ausgebildet mit Schwarz-Holunder, Sal-Weide, Krautschicht stark deckend, Unterwuchs eutroph, lokal dominiert auch Seegras-Segge, Gewässermorphologie naturfern, Ufergehölz allerdings gut ausgebildet

Bearbeiter: Terra Cognita

lfd. Nummer: **255** Fläche: in m² **28** Länge in m: **19**

Bestandestyp: **0102 Nadelwald/Nadelholzforst**

Charakteristik:

Bearbeiter: Terra Cognita

lfd. Nummer: **257** Fläche: in m² **4335** Länge in m: **455**

Bestandestyp: **0103 Laub-Nadel-Mischwald/Laub-Nadelholz-Mischforst**

Charakteristik:

Bearbeiter: Terra Cognita

lfd. Nummer: **258** Fläche: in m² **328** Länge in m: **104**

Bestandestyp: **0202 Uferbegleitgehölz**

Charakteristik: Ufergehölz, baumdominiert, Baumschicht1, Esche und Schwarz-Erle, beidseitig ausgebildet, Strauchschicht ausgebildet mit Schwarz-Holunder, Sal-Weide, Krautschicht stark deckend, Unterwuchs eutroph, lokal dominiert auch Seegras-Segge, Gewässermorphologie naturfern, Ufergehölz allerdings gut ausgebildet

Bearbeiter: Terra Cognita

lfd. Nummer: **260** Fläche: in m² **986** Länge in m: **60**

Bestandestyp: **0204 Streuobstbestand (Streuobstwiese/-weide, Obstbaumreihen)**

Charakteristik:

Bearbeiter: Terra Cognita

lfd. Nummer: **261** Fläche: in m² **745270** Länge in m: **6938**

Bestandestyp: **0102 Nadelwald/Nadelholzforst**

Charakteristik:

Bearbeiter: Terra Cognita

lfd. Nummer: **262** Fläche: in m² **652** Länge in m: **55**

Bestandestyp: **0201 Kleinstwaldfläche ("Feldgehölz"), Gebüsch oder Baumgruppe unter 1000m²**

Charakteristik: Kleinstwaldfläche mit Mischwaldbestand

Bearbeiter: Terra Cognita

lfd. Nummer:	263	Fläche: in m ²	1922	Länge in m:	109
Bestandestyp:	0306 Neubewaldung/Aufforstung				
Charakteristik:					
	Bearbeiter: Terra Cognita				
lfd. Nummer:	264	Fläche: in m ²	2276	Länge in m:	111
Bestandestyp:	0306 Neubewaldung/Aufforstung				
Charakteristik:					
	Bearbeiter: Terra Cognita				
lfd. Nummer:	267	Fläche: in m ²	317	Länge in m:	35
Bestandestyp:	0401 Stehendes Gewässer				
Charakteristik:					
	Bearbeiter: Terra Cognita				
lfd. Nummer:	271	Fläche: in m ²	1996	Länge in m:	140
Bestandestyp:	0306 Neubewaldung/Aufforstung				
Charakteristik:					
	Bearbeiter: Terra Cognita				
lfd. Nummer:	272	Fläche: in m ²	7430	Länge in m:	544
Bestandestyp:	0202 Uferbegleitgehölz				
Charakteristik:	Ufergehölz, einreihig, beidseitig ausgebildet, sehr schmal, baumdominiert, Baumschicht1, Schwarz-Erle, Esche, Stiel-Eichen, Bergahorn, lokal auch strauchdominiert, Hasel, Schwarz-Holunder, junge Schwarzerlen, Großblatt-Weide, Krautschicht randlich ausgebildet, stark deckend, Groß-Mädesüß, Himbeere, Echt-Wurmfarn, Fuchs-Hain-Greiskraut				
	Bearbeiter: Terra Cognita				
lfd. Nummer:	273	Fläche: in m ²	8205	Länge in m:	834
Bestandestyp:	0202 Uferbegleitgehölz				
Charakteristik:	Ufergehölz, einreihig, beidseitig ausgebildet, sehr schmal, baumdominiert, Baumschicht1, Schwarz-Erle, Esche, Stiel-Eichen, Bergahorn, lokal auch strauchdominiert, Hasel, Schwarz-Holunder, junge Schwarzerlen, Großblatt-Weide, Krautschicht randlich ausgebildet, stark deckend, Groß-Mädesüß, Himbeere, Echt-Wurmfarn, Fuchs-Hain-Greiskraut				
	Bearbeiter: Terra Cognita				
lfd. Nummer:	274	Fläche: in m ²	537	Länge in m:	75
Bestandestyp:	0203 Heckenzug				
Charakteristik:					
	Bearbeiter: Terra Cognita				
lfd. Nummer:	275	Fläche: in m ²	186754	Länge in m:	1984
Bestandestyp:	0102 Nadelwald/Nadelholzforst				
Charakteristik:					
	Bearbeiter: Terra Cognita				
lfd. Nummer:	276	Fläche: in m ²	1386	Länge in m:	106
Bestandestyp:	0306 Neubewaldung/Aufforstung				
Charakteristik:					
	Bearbeiter: Terra Cognita				
lfd. Nummer:	277	Fläche: in m ²	1667	Länge in m:	102
Bestandestyp:	0306 Neubewaldung/Aufforstung				
Charakteristik:					
	Bearbeiter: Terra Cognita				
lfd. Nummer:	278	Fläche: in m ²	6589	Länge in m:	185
Bestandestyp:	0306 Neubewaldung/Aufforstung				
Charakteristik:					
	Bearbeiter: Terra Cognita				

lfd. Nummer:	279	Fläche: in m ²	843	Länge in m:	63
Bestandestyp:	0204 Streuobstbestand (Streuobstwiese/-weide, Obstbaumreihen)				
Charakteristik:	Bearbeiter: Terra Cognita				
lfd. Nummer:	280	Fläche: in m ²	299	Länge in m:	60
Bestandestyp:	0204 Streuobstbestand (Streuobstwiese/-weide, Obstbaumreihen)				
Charakteristik:	Bearbeiter: Terra Cognita				
lfd. Nummer:	281	Fläche: in m ²	603	Länge in m:	46
Bestandestyp:	0204 Streuobstbestand (Streuobstwiese/-weide, Obstbaumreihen)				
Charakteristik:	Bearbeiter: Terra Cognita				
lfd. Nummer:	282	Fläche: in m ²	394	Länge in m:	63
Bestandestyp:	0203 Heckenzug				
Charakteristik:	Bearbeiter: Terra Cognita				
lfd. Nummer:	283	Fläche: in m ²	1129	Länge in m:	72
Bestandestyp:	0103 Laub-Nadel-Mischwald/Laub-Nadelholz-Mischforst				
Charakteristik:	Bearbeiter: Terra Cognita				
lfd. Nummer:	284	Fläche: in m ²	5773	Länge in m:	193
Bestandestyp:	0104 Laubwald/Laubholzforst				
Charakteristik:	Bearbeiter: Terra Cognita				
lfd. Nummer:	285	Fläche: in m ²	244	Länge in m:	49
Bestandestyp:	0203 Heckenzug				
Charakteristik:	Bearbeiter: Terra Cognita				
lfd. Nummer:	286	Fläche: in m ²	651	Länge in m:	77
Bestandestyp:	0103 Laub-Nadel-Mischwald/Laub-Nadelholz-Mischforst				
Charakteristik:	Bearbeiter: Terra Cognita				
lfd. Nummer:	287	Fläche: in m ²	917	Länge in m:	57
Bestandestyp:	0204 Streuobstbestand (Streuobstwiese/-weide, Obstbaumreihen)				
Charakteristik:	Bearbeiter: Terra Cognita				
lfd. Nummer:	288	Fläche: in m ²	434	Länge in m:	39
Bestandestyp:	0204 Streuobstbestand (Streuobstwiese/-weide, Obstbaumreihen)				
Charakteristik:	Bearbeiter: Terra Cognita				
lfd. Nummer:	289	Fläche: in m ²	5493	Länge in m:	440
Bestandestyp:	0202 Uferbegleitgehölz				
Charakteristik:	Ufergehölz, einreihig, beidseitig ausgebildet, sehr schmal, teilweise lückig, baumdominiert, Baumschicht1, Schwarz-Erle, Esche, Stiel-Eichen, Bergahorn, lokal auch strauchdominiert, Hasel, Schwarz-Holunder, junge Schwarzerlen, Großblatt-Weide, Krautschicht randlich ausgebildet, stark deckend, Groß-Mädesüß, Himbeere, Echt-Wurmfarn, Fuchs-Hain-Greiskraut				
	Bearbeiter: Terra Cognita				

lfd. Nummer:	290	Fläche: in m ²	7480	Länge in m:	269
Bestandestyp:	0103 Laub-Nadel-Mischwald/Laub-Nadelholz-Mischforst				
Charakteristik:					
	Bearbeiter: Terra Cognita				
lfd. Nummer:	291	Fläche: in m ²	6261	Länge in m:	171
Bestandestyp:	0102 Nadelwald/Nadelholzforst				
Charakteristik:					
	Bearbeiter: Terra Cognita				
lfd. Nummer:	292	Fläche: in m ²	7528	Länge in m:	575
Bestandestyp:	0202 Uferbegleitgehölz				
Charakteristik:	Ufergehölz, einreihig, großteils einseitig ausgebildet, baumdominiert, Baumschicht 1, Schwarz-Erle, Esche, Fichte, Strauchschicht fehlt, Krautschicht eutroph, lokal Ufereinbauten				
	Bearbeiter: Terra Cognita				
lfd. Nummer:	293	Fläche: in m ²	4089	Länge in m:	239
Bestandestyp:	0103 Laub-Nadel-Mischwald/Laub-Nadelholz-Mischforst				
Charakteristik:					
	Bearbeiter: Terra Cognita				
lfd. Nummer:	294	Fläche: in m ²	60004	Länge in m:	680
Bestandestyp:	0102 Nadelwald/Nadelholzforst				
Charakteristik:					
	Bearbeiter: Terra Cognita				
lfd. Nummer:	295	Fläche: in m ²	212	Länge in m:	46
Bestandestyp:	0203 Heckenzug				
Charakteristik:					
	Bearbeiter: Terra Cognita				
lfd. Nummer:	296	Fläche: in m ²	159	Länge in m:	33
Bestandestyp:	0204 Streuobstbestand (Streuobstwiese/-weide, Obstbaumreihen)				
Charakteristik:					
	Bearbeiter: Terra Cognita				
lfd. Nummer:	297	Fläche: in m ²	608	Länge in m:	48
Bestandestyp:	0204 Streuobstbestand (Streuobstwiese/-weide, Obstbaumreihen)				
Charakteristik:					
	Bearbeiter: Terra Cognita				
lfd. Nummer:	298	Fläche: in m ²	521	Länge in m:	78
Bestandestyp:	0203 Heckenzug				
Charakteristik:					
	Bearbeiter: Terra Cognita				
lfd. Nummer:	299	Fläche: in m ²	4514	Länge in m:	142
Bestandestyp:	0104 Laubwald/Laubholzforst				
Charakteristik:					
	Bearbeiter: Terra Cognita				
lfd. Nummer:	300	Fläche: in m ²	133	Länge in m:	29
Bestandestyp:	0204 Streuobstbestand (Streuobstwiese/-weide, Obstbaumreihen)				
Charakteristik:					
	Bearbeiter: Terra Cognita				
lfd. Nummer:	301	Fläche: in m ²	1343	Länge in m:	84
Bestandestyp:	0204 Streuobstbestand (Streuobstwiese/-weide, Obstbaumreihen)				
Charakteristik:					
	Bearbeiter: Terra Cognita				

lfd. Nummer:	302	Fläche: in m ²	2429	Länge in m:	129
Bestandestyp:	0204 Streuobstbestand (Streuobstwiese/-weide, Obstbaumreihen)				
Charakteristik:	Bearbeiter: Terra Cognita				
lfd. Nummer:	303	Fläche: in m ²	814	Länge in m:	67
Bestandestyp:	0204 Streuobstbestand (Streuobstwiese/-weide, Obstbaumreihen)				
Charakteristik:	Bearbeiter: Terra Cognita				
lfd. Nummer:	304	Fläche: in m ²	1167	Länge in m:	76
Bestandestyp:	0204 Streuobstbestand (Streuobstwiese/-weide, Obstbaumreihen)				
Charakteristik:	Bearbeiter: Terra Cognita				
lfd. Nummer:	305	Fläche: in m ²	1575	Länge in m:	78
Bestandestyp:	0204 Streuobstbestand (Streuobstwiese/-weide, Obstbaumreihen)				
Charakteristik:	Bearbeiter: Terra Cognita				
lfd. Nummer:	306	Fläche: in m ²	558	Länge in m:	49
Bestandestyp:	0204 Streuobstbestand (Streuobstwiese/-weide, Obstbaumreihen)				
Charakteristik:	Bearbeiter: Terra Cognita				
lfd. Nummer:	307	Fläche: in m ²	838	Länge in m:	62
Bestandestyp:	0204 Streuobstbestand (Streuobstwiese/-weide, Obstbaumreihen)				
Charakteristik:	Bearbeiter: Terra Cognita				
lfd. Nummer:	308	Fläche: in m ²	208	Länge in m:	28
Bestandestyp:	0204 Streuobstbestand (Streuobstwiese/-weide, Obstbaumreihen)				
Charakteristik:	Bearbeiter: Terra Cognita				
lfd. Nummer:	309	Fläche: in m ²	183	Länge in m:	42
Bestandestyp:	0203 Heckenzug				
Charakteristik:	Bearbeiter: Terra Cognita				
lfd. Nummer:	310	Fläche: in m ²	77	Länge in m:	28
Bestandestyp:	0203 Heckenzug				
Charakteristik:	Bearbeiter: Terra Cognita				
lfd. Nummer:	311	Fläche: in m ²	10157	Länge in m:	238
Bestandestyp:	0102 Nadelwald/Nadelholzforst				
Charakteristik:	Bearbeiter: Terra Cognita				
lfd. Nummer:	312	Fläche: in m ²	128	Länge in m:	21
Bestandestyp:	0201 Kleinstwaldfläche ("Feldgehölz"), Gebüsch oder Baumgruppe unter 1000m²				
Charakteristik:	Baumgruppe Bearbeiter: Terra Cognita				
lfd. Nummer:	313	Fläche: in m ²	1017	Länge in m:	111
Bestandestyp:	0104 Laubwald/Laubholzforst				
Charakteristik:	Bearbeiter: Terra Cognita				

lfd. Nummer:	314	Fläche: in m ²	4297	Länge in m:	191
Bestandestyp:	0104 Laubwald/Laubholzforst				
Charakteristik:					
	Bearbeiter: Terra Cognita				
lfd. Nummer:	315	Fläche: in m ²	159	Länge in m:	29
Bestandestyp:	0206 Baumreihe, Allee				
Charakteristik:					
	Bearbeiter: Terra Cognita				
lfd. Nummer:	317	Fläche: in m ²	819	Länge in m:	69
Bestandestyp:	0204 Streuobstbestand (Streuobstwiese/-weide, Obstbaumreihen)				
Charakteristik:					
	Bearbeiter: Terra Cognita				
lfd. Nummer:	318	Fläche: in m ²	523	Länge in m:	49
Bestandestyp:	0204 Streuobstbestand (Streuobstwiese/-weide, Obstbaumreihen)				
Charakteristik:					
	Bearbeiter: Terra Cognita				
lfd. Nummer:	319	Fläche: in m ²	2663	Länge in m:	109
Bestandestyp:	0204 Streuobstbestand (Streuobstwiese/-weide, Obstbaumreihen)				
Charakteristik:					
	Bearbeiter: Terra Cognita				
lfd. Nummer:	320	Fläche: in m ²	1489	Länge in m:	92
Bestandestyp:	0204 Streuobstbestand (Streuobstwiese/-weide, Obstbaumreihen)				
Charakteristik:					
	Bearbeiter: Terra Cognita				
lfd. Nummer:	321	Fläche: in m ²	5229	Länge in m:	202
Bestandestyp:	0204 Streuobstbestand (Streuobstwiese/-weide, Obstbaumreihen)				
Charakteristik:					
	Bearbeiter: Terra Cognita				
lfd. Nummer:	322	Fläche: in m ²	828	Länge in m:	59
Bestandestyp:	0204 Streuobstbestand (Streuobstwiese/-weide, Obstbaumreihen)				
Charakteristik:					
	Bearbeiter: Terra Cognita				
lfd. Nummer:	323	Fläche: in m ²	2867	Länge in m:	144
Bestandestyp:	0204 Streuobstbestand (Streuobstwiese/-weide, Obstbaumreihen)				
Charakteristik:					
	Bearbeiter: Terra Cognita				
lfd. Nummer:	324	Fläche: in m ²	572	Länge in m:	50
Bestandestyp:	0204 Streuobstbestand (Streuobstwiese/-weide, Obstbaumreihen)				
Charakteristik:					
	Bearbeiter: Terra Cognita				
lfd. Nummer:	325	Fläche: in m ²	610	Länge in m:	54
Bestandestyp:	0204 Streuobstbestand (Streuobstwiese/-weide, Obstbaumreihen)				
Charakteristik:					
	Bearbeiter: Terra Cognita				
lfd. Nummer:	326	Fläche: in m ²	247	Länge in m:	30
Bestandestyp:	0204 Streuobstbestand (Streuobstwiese/-weide, Obstbaumreihen)				
Charakteristik:					
	Bearbeiter: Terra Cognita				

lfd. Nummer:	327	Fläche: in m ²	14737	Länge in m:	347
Bestandestyp:	0104 Laubwald/Laubholzforst				
Charakteristik:					
	Bearbeiter: Terra Cognita				
lfd. Nummer:	328	Fläche: in m ²	163	Länge in m:	35
Bestandestyp:	0204 Streuobstbestand (Streuobstwiese/-weide, Obstbaumreihen)				
Charakteristik:					
	Bearbeiter: Terra Cognita				
lfd. Nummer:	329	Fläche: in m ²	767	Länge in m:	54
Bestandestyp:	0204 Streuobstbestand (Streuobstwiese/-weide, Obstbaumreihen)				
Charakteristik:					
	Bearbeiter: Terra Cognita				
lfd. Nummer:	330	Fläche: in m ²	6529	Länge in m:	213
Bestandestyp:	0102 Nadelwald/Nadelholzforst				
Charakteristik:					
	Bearbeiter: Terra Cognita				
lfd. Nummer:	331	Fläche: in m ²	1593	Länge in m:	77
Bestandestyp:	0204 Streuobstbestand (Streuobstwiese/-weide, Obstbaumreihen)				
Charakteristik:					
	Bearbeiter: Terra Cognita				
lfd. Nummer:	332	Fläche: in m ²	27978	Länge in m:	461
Bestandestyp:	0102 Nadelwald/Nadelholzforst				
Charakteristik:					
	Bearbeiter: Terra Cognita				
lfd. Nummer:	333	Fläche: in m ²	1960	Länge in m:	133
Bestandestyp:	0204 Streuobstbestand (Streuobstwiese/-weide, Obstbaumreihen)				
Charakteristik:					
	Bearbeiter: Terra Cognita				
lfd. Nummer:	334	Fläche: in m ²	12638	Länge in m:	1034
Bestandestyp:	0202 Uferbegleitgehölz				
Charakteristik:	Ufergehölzsaum einreihig, baumdominiert, Schwarz-Erlen, einige größere Einzelbäume vorhanden, teilweise einseitig, teilweise beidseitig ausgebildet, in weiten Teilen jedoch fehlend, Unterwuchs eutroph (lokal dominieren Hochstauden), einzelne Erlen auf Stock gesetzt, keine Uferbefestigungen, insgesamt jedoch schlecht ausgebildet				
	Bearbeiter: Terra Cognita				
lfd. Nummer:	335	Fläche: in m ²	547765	Länge in m:	3203
Bestandestyp:	0102 Nadelwald/Nadelholzforst				
Charakteristik:					
	Bearbeiter: Terra Cognita				
lfd. Nummer:	336	Fläche: in m ²	5593	Länge in m:	195
Bestandestyp:	0306 Neubewaldung/Aufforstung				
Charakteristik:					
	Bearbeiter: Terra Cognita				
lfd. Nummer:	337	Fläche: in m ²	10830	Länge in m:	898
Bestandestyp:	0202 Uferbegleitgehölz				
Charakteristik:	keine Charakterisierung möglich - unzugänglich				
	Bearbeiter: Terra Cognita				

lfd. Nummer:	338	Fläche: in m ²	6374	Länge in m:	217
Bestandestyp:	0102 Nadelwald/Nadelholzforst				
Charakteristik:	Bearbeiter: Terra Cognita				
lfd. Nummer:	339	Fläche: in m ²	4308	Länge in m:	141
Bestandestyp:	0103 Laub-Nadel-Mischwald/Laub-Nadelholz-Mischforst				
Charakteristik:	Bearbeiter: Terra Cognita				
lfd. Nummer:	342	Fläche: in m ²	836	Länge in m:	60
Bestandestyp:	0204 Streuobstbestand (Streuobstwiese/-weide, Obstbaumreihen)				
Charakteristik:	Bearbeiter: Terra Cognita				
lfd. Nummer:	343	Fläche: in m ²	1033	Länge in m:	83
Bestandestyp:	0204 Streuobstbestand (Streuobstwiese/-weide, Obstbaumreihen)				
Charakteristik:	Bearbeiter: Terra Cognita				
lfd. Nummer:	345	Fläche: in m ²	367	Länge in m:	43
Bestandestyp:	0204 Streuobstbestand (Streuobstwiese/-weide, Obstbaumreihen)				
Charakteristik:	Bearbeiter: Terra Cognita				
lfd. Nummer:	347	Fläche: in m ²	454	Länge in m:	44
Bestandestyp:	0306 Neubewaldung/Aufforstung				
Charakteristik:	Bearbeiter: Terra Cognita				
lfd. Nummer:	348	Fläche: in m ²	2357	Länge in m:	108
Bestandestyp:	0204 Streuobstbestand (Streuobstwiese/-weide, Obstbaumreihen)				
Charakteristik:	Bearbeiter: Terra Cognita				
lfd. Nummer:	349	Fläche: in m ²	134064	Länge in m:	1598
Bestandestyp:	0102 Nadelwald/Nadelholzforst				
Charakteristik:	Bearbeiter: Terra Cognita				
lfd. Nummer:	350	Fläche: in m ²	3358	Länge in m:	345
Bestandestyp:	0202 Uferbegleitgehölz				
Charakteristik:	Ufergehölzsaum teilweise entlang von Waldrand, Schwarz-Erlen, Eschen,...				
	Bearbeiter: Terra Cognita				
lfd. Nummer:	351	Fläche: in m ²	3960	Länge in m:	232
Bestandestyp:	0104 Laubwald/Laubholzforst				
Charakteristik:	Bearbeiter: Terra Cognita				
lfd. Nummer:	352	Fläche: in m ²	1275	Länge in m:	79
Bestandestyp:	0103 Laub-Nadel-Mischwald/Laub-Nadelholz-Mischforst				
Charakteristik:	Bearbeiter: Terra Cognita				
lfd. Nummer:	353	Fläche: in m ²	597	Länge in m:	58
Bestandestyp:	0201 Kleinstwaldfläche ("Feldgehölz"), Gebüsch oder Baumgruppe unter 1000m²				
Charakteristik:	Feldgehölz				
	Bearbeiter: Terra Cognita				

lfd. Nummer:	354	Fläche: in m ²	171	Länge in m:	24
Bestandestyp:	0201 Kleinstwaldfläche ("Feldgehölz"), Gebüsch oder Baumgruppe unter 1000m²				
Charakteristik:	Feldgehölz				
	Bearbeiter: Terra Cognita				
lfd. Nummer:	356	Fläche: in m ²	1413	Länge in m:	71
Bestandestyp:	0204 Streuobstbestand (Streuobstwiese/-weide, Obstbaumreihen)				
Charakteristik:					
	Bearbeiter: Terra Cognita				
lfd. Nummer:	357	Fläche: in m ²	1154	Länge in m:	87
Bestandestyp:	0204 Streuobstbestand (Streuobstwiese/-weide, Obstbaumreihen)				
Charakteristik:					
	Bearbeiter: Terra Cognita				
lfd. Nummer:	358	Fläche: in m ²	8045	Länge in m:	219
Bestandestyp:	0204 Streuobstbestand (Streuobstwiese/-weide, Obstbaumreihen)				
Charakteristik:					
	Bearbeiter: Terra Cognita				
lfd. Nummer:	359	Fläche: in m ²	626	Länge in m:	51
Bestandestyp:	0204 Streuobstbestand (Streuobstwiese/-weide, Obstbaumreihen)				
Charakteristik:					
	Bearbeiter: Terra Cognita				
lfd. Nummer:	360	Fläche: in m ²	1052	Länge in m:	74
Bestandestyp:	0204 Streuobstbestand (Streuobstwiese/-weide, Obstbaumreihen)				
Charakteristik:					
	Bearbeiter: Terra Cognita				
lfd. Nummer:	361	Fläche: in m ²	116	Länge in m:	30
Bestandestyp:	0203 Heckenzug				
Charakteristik:					
	Bearbeiter: Terra Cognita				
lfd. Nummer:	362	Fläche: in m ²	514	Länge in m:	46
Bestandestyp:	0204 Streuobstbestand (Streuobstwiese/-weide, Obstbaumreihen)				
Charakteristik:					
	Bearbeiter: Terra Cognita				
lfd. Nummer:	363	Fläche: in m ²	216777	Länge in m:	1709
Bestandestyp:	0103 Laub-Nadel-Mischwald/Laub-Nadelholz-Mischforst				
Charakteristik:					
	Bearbeiter: Terra Cognita				
lfd. Nummer:	364	Fläche: in m ²	1172	Länge in m:	128
Bestandestyp:	0202 Uferbegleitgehölz				
Charakteristik:	Ufergehölz, vor allem Schwarz-Erle, teilweise auf Stock gesetzt, Strauchschicht fehlt, Krautschicht gut ausgebildet, es dominiert eutropher Unterwuchs wie Groß-Mädesüß, Brennessel, Gewöhnlich-Waldbinse, Hain-Sternmiere, lokal dominiert auch Seegrass-Segge				
	Bearbeiter: Terra Cognita				
lfd. Nummer:	365	Fläche: in m ²	5544	Länge in m:	230
Bestandestyp:	0104 Laubwald/Laubholzforst				
Charakteristik:					
	Bearbeiter: Terra Cognita				
lfd. Nummer:	366	Fläche: in m ²	357	Länge in m:	48
Bestandestyp:	0203 Heckenzug				
Charakteristik:					
	Bearbeiter: Terra Cognita				

lfd. Nummer:	367	Fläche: in m ²	297	Länge in m:	40
Bestandestyp:	0203 Heckenzug				
Charakteristik:					
	Bearbeiter: Terra Cognita				
lfd. Nummer:	368	Fläche: in m ²	2524	Länge in m:	125
Bestandestyp:	0103 Laub-Nadel-Mischwald/Laub-Nadelholz-Mischforst				
Charakteristik:					
	Bearbeiter: Terra Cognita				
lfd. Nummer:	369	Fläche: in m ²	19417	Länge in m:	446
Bestandestyp:	0102 Nadelwald/Nadelholzforst				
Charakteristik:					
	Bearbeiter: Terra Cognita				
lfd. Nummer:	371	Fläche: in m ²	8523	Länge in m:	779
Bestandestyp:	0202 Uferbegleitgehölz				
Charakteristik:	Ufergehölz, vor allem Schwarz-Erle, teilweise auf Stock gesetzt, Strauchschicht fehlt, Krautschicht gut ausgebildet, es dominiert eutropher Unterwuchs wie Groß-Mädesüß, Brennessel, Gewöhnlich-Waldbinse, Hain-Sternmiere, lokal dominiert auch Seegrass-Segge				
	Bearbeiter: Terra Cognita				
lfd. Nummer:	372	Fläche: in m ²	244	Länge in m:	39
Bestandestyp:	0203 Heckenzug				
Charakteristik:					
	Bearbeiter: Terra Cognita				
lfd. Nummer:	373	Fläche: in m ²	257	Länge in m:	36
Bestandestyp:	0203 Heckenzug				
Charakteristik:					
	Bearbeiter: Terra Cognita				
lfd. Nummer:	374	Fläche: in m ²	343	Länge in m:	42
Bestandestyp:	0203 Heckenzug				
Charakteristik:					
	Bearbeiter: Terra Cognita				
lfd. Nummer:	375	Fläche: in m ²	787	Länge in m:	118
Bestandestyp:	0203 Heckenzug				
Charakteristik:					
	Bearbeiter: Terra Cognita				
lfd. Nummer:	376	Fläche: in m ²	2310	Länge in m:	137
Bestandestyp:	0204 Streuobstbestand (Streuobstwiese/-weide, Obstbaumreihen)				
Charakteristik:					
	Bearbeiter: Terra Cognita				
lfd. Nummer:	377	Fläche: in m ²	138	Länge in m:	26
Bestandestyp:	0203 Heckenzug				
Charakteristik:					
	Bearbeiter: Terra Cognita				
lfd. Nummer:	378	Fläche: in m ²	1009	Länge in m:	65
Bestandestyp:	0204 Streuobstbestand (Streuobstwiese/-weide, Obstbaumreihen)				
Charakteristik:					
	Bearbeiter: Terra Cognita				
lfd. Nummer:	379	Fläche: in m ²	4450	Länge in m:	220
Bestandestyp:	0204 Streuobstbestand (Streuobstwiese/-weide, Obstbaumreihen)				
Charakteristik:					
	Bearbeiter: Terra Cognita				

lfd. Nummer:	380	Fläche: in m ²	1691	Länge in m:	95
Bestandestyp:	0204 Streuobstbestand (Streuobstwiese/-weide, Obstbaumreihen)				
Charakteristik:					
	Bearbeiter: Terra Cognita				
lfd. Nummer:	382	Fläche: in m ²	6285	Länge in m:	333
Bestandestyp:	0202 Uferbegleitgehölz				
Charakteristik:	Ufergehölz, baumdominiert, Baumschicht 2, vor allem Schwarz-Erle, teilweise auf Stock gesetzt, beidseitig ausgebildet, keine Uferbauten, Strauchschicht fehlt, Krautschicht gut ausgebildet, es dominiert eutropher Unterwuchs wie Groß-Mädesüß, Brennessel, Gewöhnlich-Waldbinse, Hain-Sternmiere, lokal dominiert auch Seegrass-Segge, Ufergehölz zeigt lokal Anklänge an Erlenbruchwald				
	Bearbeiter: Terra Cognita				
lfd. Nummer:	383	Fläche: in m ²	5703	Länge in m:	162
Bestandestyp:	0102 Nadelwald/Nadelholzforst				
Charakteristik:					
	Bearbeiter: Terra Cognita				
lfd. Nummer:	384	Fläche: in m ²	7702	Länge in m:	365
Bestandestyp:	0104 Laubwald/Laubholzforst				
Charakteristik:					
	Bearbeiter: Terra Cognita				
lfd. Nummer:	387	Fläche: in m ²	3227	Länge in m:	132
Bestandestyp:	0204 Streuobstbestand (Streuobstwiese/-weide, Obstbaumreihen)				
Charakteristik:					
	Bearbeiter: Terra Cognita				
lfd. Nummer:	388	Fläche: in m ²	1421	Länge in m:	91
Bestandestyp:	0204 Streuobstbestand (Streuobstwiese/-weide, Obstbaumreihen)				
Charakteristik:					
	Bearbeiter: Terra Cognita				
lfd. Nummer:	389	Fläche: in m ²	575	Länge in m:	49
Bestandestyp:	0204 Streuobstbestand (Streuobstwiese/-weide, Obstbaumreihen)				
Charakteristik:					
	Bearbeiter: Terra Cognita				
lfd. Nummer:	390	Fläche: in m ²	994	Länge in m:	71
Bestandestyp:	0204 Streuobstbestand (Streuobstwiese/-weide, Obstbaumreihen)				
Charakteristik:					
	Bearbeiter: Terra Cognita				
lfd. Nummer:	391	Fläche: in m ²	1279	Länge in m:	117
Bestandestyp:	0103 Laub-Nadel-Mischwald/Laub-Nadelholz-Mischforst				
Charakteristik:					
	Bearbeiter: Terra Cognita				
lfd. Nummer:	392	Fläche: in m ²	1993	Länge in m:	122
Bestandestyp:	0102 Nadelwald/Nadelholzforst				
Charakteristik:					
	Bearbeiter: Terra Cognita				
lfd. Nummer:	393	Fläche: in m ²	5680	Länge in m:	170
Bestandestyp:	0102 Nadelwald/Nadelholzforst				
Charakteristik:					
	Bearbeiter: Terra Cognita				

lfd. Nummer:	394	Fläche: in m ²	4778	Länge in m:	451
Bestandestyp:	0202 Uferbegleitgehölz				
Charakteristik:	Ufergehölz teilweise entlang von Waldrand, baumdominiert, Baumschicht1, Schwarz-Erle, Esche, Stiel-Eichen, Bergahorn, Hasel, Schwarz-Holunder, junge Schwarzerlen, Großblatt-Weide, Groß-Mädesüß, Himbeere, Echt-Wurmfarn, Fuchs-Hain-Greiskraut				
	Bearbeiter: Terra Cognita				
lfd. Nummer:	395	Fläche: in m ²	208678	Länge in m:	1673
Bestandestyp:	0102 Nadelwald/Nadelholzforst				
Charakteristik:					
	Bearbeiter: Terra Cognita				
lfd. Nummer:	396	Fläche: in m ²	2110	Länge in m:	106
Bestandestyp:	0102 Nadelwald/Nadelholzforst				
Charakteristik:					
	Bearbeiter: Terra Cognita				
lfd. Nummer:	397	Fläche: in m ²	442	Länge in m:	68
Bestandestyp:	0203 Heckenzug				
Charakteristik:					
	Bearbeiter: Terra Cognita				
lfd. Nummer:	398	Fläche: in m ²	444	Länge in m:	41
Bestandestyp:	0204 Streuobstbestand (Streuobstwiese/-weide, Obstbaumreihen)				
Charakteristik:					
	Bearbeiter: Terra Cognita				
lfd. Nummer:	399	Fläche: in m ²	4704	Länge in m:	143
Bestandestyp:	0103 Laub-Nadel-Mischwald/Laub-Nadelholz-Mischforst				
Charakteristik:					
	Bearbeiter: Terra Cognita				
lfd. Nummer:	400	Fläche: in m ²	1013	Länge in m:	59
Bestandestyp:	0401 Stehendes Gewässer				
Charakteristik:					
	Bearbeiter: Terra Cognita				
lfd. Nummer:	403	Fläche: in m ²	61776	Länge in m:	696
Bestandestyp:	0102 Nadelwald/Nadelholzforst				
Charakteristik:					
	Bearbeiter: Terra Cognita				
lfd. Nummer:	404	Fläche: in m ²	373	Länge in m:	38
Bestandestyp:	0204 Streuobstbestand (Streuobstwiese/-weide, Obstbaumreihen)				
Charakteristik:					
	Bearbeiter: Terra Cognita				
lfd. Nummer:	405	Fläche: in m ²	2303	Länge in m:	123
Bestandestyp:	0204 Streuobstbestand (Streuobstwiese/-weide, Obstbaumreihen)				
Charakteristik:					
	Bearbeiter: Terra Cognita				
lfd. Nummer:	406	Fläche: in m ²	202	Länge in m:	36
Bestandestyp:	0203 Heckenzug				
Charakteristik:					
	Bearbeiter: Terra Cognita				
lfd. Nummer:	407	Fläche: in m ²	485	Länge in m:	85
Bestandestyp:	0203 Heckenzug				
Charakteristik:					
	Bearbeiter: Terra Cognita				

lfd. Nummer:	408	Fläche: in m ²	103	Länge in m:	25
Bestandestyp:	0204 Streuobstbestand (Streuobstwiese/-weide, Obstbaumreihen)				
Charakteristik:					
	Bearbeiter: Terra Cognita				
lfd. Nummer:	409	Fläche: in m ²	192217	Länge in m:	2548
Bestandestyp:	0102 Nadelwald/Nadelholzforst				
Charakteristik:					
	Bearbeiter: Terra Cognita				
lfd. Nummer:	411	Fläche: in m ²	143	Länge in m:	37
Bestandestyp:	0203 Heckenzug				
Charakteristik:					
	Bearbeiter: Terra Cognita				
lfd. Nummer:	412	Fläche: in m ²	1075	Länge in m:	77
Bestandestyp:	0306 Neubewaldung/Aufforstung				
Charakteristik:					
	Bearbeiter: Terra Cognita				
lfd. Nummer:	413	Fläche: in m ²	65	Länge in m:	16
Bestandestyp:	0203 Heckenzug				
Charakteristik:					
	Bearbeiter: Terra Cognita				
lfd. Nummer:	414	Fläche: in m ²	3917	Länge in m:	141
Bestandestyp:	0103 Laub-Nadel-Mischwald/Laub-Nadelholz-Mischforst				
Charakteristik:					
	Bearbeiter: Terra Cognita				
lfd. Nummer:	415	Fläche: in m ²	11601	Länge in m:	246
Bestandestyp:	0103 Laub-Nadel-Mischwald/Laub-Nadelholz-Mischforst				
Charakteristik:					
	Bearbeiter: Terra Cognita				
lfd. Nummer:	418	Fläche: in m ²	298	Länge in m:	45
Bestandestyp:	0203 Heckenzug				
Charakteristik:					
	Bearbeiter: Terra Cognita				
lfd. Nummer:	420	Fläche: in m ²	433	Länge in m:	48
Bestandestyp:	0204 Streuobstbestand (Streuobstwiese/-weide, Obstbaumreihen)				
Charakteristik:					
	Bearbeiter: Terra Cognita				
lfd. Nummer:	421	Fläche: in m ²	306	Länge in m:	35
Bestandestyp:	0204 Streuobstbestand (Streuobstwiese/-weide, Obstbaumreihen)				
Charakteristik:					
	Bearbeiter: Terra Cognita				
lfd. Nummer:	422	Fläche: in m ²	569	Länge in m:	55
Bestandestyp:	0204 Streuobstbestand (Streuobstwiese/-weide, Obstbaumreihen)				
Charakteristik:					
	Bearbeiter: Terra Cognita				
lfd. Nummer:	423	Fläche: in m ²	310	Länge in m:	39
Bestandestyp:	0204 Streuobstbestand (Streuobstwiese/-weide, Obstbaumreihen)				
Charakteristik:					
	Bearbeiter: Terra Cognita				

lfd. Nummer:	425	Fläche: in m ²	1017	Länge in m:	79
Bestandestyp:	0204 Streuobstbestand (Streuobstwiese/-weide, Obstbaumreihen)				
Charakteristik:					
	Bearbeiter: Terra Cognita				
lfd. Nummer:	426	Fläche: in m ²	6497	Länge in m:	258
Bestandestyp:	0204 Streuobstbestand (Streuobstwiese/-weide, Obstbaumreihen)				
Charakteristik:					
	Bearbeiter: Terra Cognita				
lfd. Nummer:	428	Fläche: in m ²	1521	Länge in m:	83
Bestandestyp:	0204 Streuobstbestand (Streuobstwiese/-weide, Obstbaumreihen)				
Charakteristik:					
	Bearbeiter: Terra Cognita				
lfd. Nummer:	429	Fläche: in m ²	2748	Länge in m:	243
Bestandestyp:	0202 Uferbegleitgehölz				
Charakteristik:	gut ausgebildetes Ufergehölz, Baumschicht 1, baumdominiert, Eschen und Schwarz-Erle, inhomogene Altersstruktur, einreihig, einige alte Eschen, Strauchschicht gut ausgebildet, junge Eschen, Bergahorn, Hasel und Fichte, dicht deckender Hochstaudengürtel ist vorgelagert mit Nährstoffzeigern wie Brennessel, Gewöhnlicher Blutweiderich, Groß-Mädesüß und Giersch, lokal dominiert See gras-Segge und Gewöhnlich-Waldbinse				
	Bearbeiter: Terra Cognita				
lfd. Nummer:	430	Fläche: in m ²	261	Länge in m:	36
Bestandestyp:	0401 Stehendes Gewässer				
Charakteristik:	Naturteich inmitten Ufergehölz 430, naturnah, Ufergehölz aus Schwarz-Erle und div. Weidenarten z.B. Salix appendiculata (Großblatt-Weide), Uferböschung verbaut, Makrophyten vorhanden (Wassersterne), teilweise Algenbildung, Teich steht außer Nutzung, wichtiges Amphibien Laichgewässer, Gewässeraufnahmepunkt 111				
	Bearbeiter: Terra Cognita				
lfd. Nummer:	431	Fläche: in m ²	1826	Länge in m:	97
Bestandestyp:	0103 Laub-Nadel-Mischwald/Laub-Nadelholz-Mischforst				
Charakteristik:					
	Bearbeiter: Terra Cognita				
lfd. Nummer:	432	Fläche: in m ²	209	Länge in m:	28
Bestandestyp:	0401 Stehendes Gewässer				
Charakteristik:					
	Bearbeiter: Terra Cognita				
lfd. Nummer:	433	Fläche: in m ²	863	Länge in m:	159
Bestandestyp:	0203 Heckenzug				
Charakteristik:					
	Bearbeiter: Terra Cognita				
lfd. Nummer:	434	Fläche: in m ²	499	Länge in m:	118
Bestandestyp:	0203 Heckenzug				
Charakteristik:					
	Bearbeiter: Terra Cognita				
lfd. Nummer:	435	Fläche: in m ²	4035	Länge in m:	144
Bestandestyp:	0104 Laubwald/Laubholzforst				
Charakteristik:					
	Bearbeiter: Terra Cognita				
lfd. Nummer:	436	Fläche: in m ²	5262	Länge in m:	397
Bestandestyp:	0104 Laubwald/Laubholzforst				
Charakteristik:					
	Bearbeiter: Terra Cognita				

lfd. Nummer:	438	Fläche: in m ²	1064	Länge in m:	62
Bestandestyp:	0103 Laub-Nadel-Mischwald/Laub-Nadelholz-Mischforst				
Charakteristik:					
	Bearbeiter: Terra Cognita				
lfd. Nummer:	439	Fläche: in m ²	2082	Länge in m:	96
Bestandestyp:	0104 Laubwald/Laubholzforst				
Charakteristik:					
	Bearbeiter: Terra Cognita				
lfd. Nummer:	440	Fläche: in m ²	93	Länge in m:	20
Bestandestyp:	0202 Uferbegleitgehölz				
Charakteristik:					
	Bearbeiter: Terra Cognita				
lfd. Nummer:	441	Fläche: in m ²	4592	Länge in m:	275
Bestandestyp:	0103 Laub-Nadel-Mischwald/Laub-Nadelholz-Mischforst				
Charakteristik:					
	Bearbeiter: Terra Cognita				
lfd. Nummer:	442	Fläche: in m ²	719	Länge in m:	65
Bestandestyp:	0204 Streuobstbestand (Streuobstwiese/-weide, Obstbaumreihen)				
Charakteristik:					
	Bearbeiter: Terra Cognita				
lfd. Nummer:	444	Fläche: in m ²	59269	Länge in m:	756
Bestandestyp:	0103 Laub-Nadel-Mischwald/Laub-Nadelholz-Mischforst				
Charakteristik:					
	Bearbeiter: Terra Cognita				
lfd. Nummer:	445	Fläche: in m ²	5832	Länge in m:	374
Bestandestyp:	0104 Laubwald/Laubholzforst				
Charakteristik:					
	Bearbeiter: Terra Cognita				
lfd. Nummer:	446	Fläche: in m ²	289	Länge in m:	36
Bestandestyp:	0206 Baumreihe, Allee				
Charakteristik:					
	Bearbeiter: Terra Cognita				
lfd. Nummer:	447	Fläche: in m ²	46930	Länge in m:	1117
Bestandestyp:	0102 Nadelwald/Nadelholzforst				
Charakteristik:					
	Bearbeiter: Terra Cognita				
lfd. Nummer:	451	Fläche: in m ²	101376	Länge in m:	912
Bestandestyp:	0102 Nadelwald/Nadelholzforst				
Charakteristik:					
	Bearbeiter: Terra Cognita				
lfd. Nummer:	452	Fläche: in m ²	308	Länge in m:	39
Bestandestyp:	0401 Stehendes Gewässer				
Charakteristik:					
	Bearbeiter: Terra Cognita				
lfd. Nummer:	453	Fläche: in m ²	422	Länge in m:	41
Bestandestyp:	0401 Stehendes Gewässer				
Charakteristik:					
	Bearbeiter: Terra Cognita				

lfd. Nummer:	455	Fläche: in m ²	10388	Länge in m:	270
Bestandestyp:	0103 Laub-Nadel-Mischwald/Laub-Nadelholz-Mischforst				
Charakteristik:					
	Bearbeiter: Terra Cognita				
lfd. Nummer:	457	Fläche: in m ²	139	Länge in m:	29
Bestandestyp:	0203 Heckenzug				
Charakteristik:					
	Bearbeiter: Terra Cognita				
lfd. Nummer:	458	Fläche: in m ²	1188	Länge in m:	228
Bestandestyp:	0202 Uferbegleitgehölz				
Charakteristik:	Ufergehölz, baumdominiert, Schwarz-Erle, div. Weidenarten, Gewöhnlicher Blutweiderich, Hain-Sternmiere, Groß-Mädesüß, Brennessel				
	Bearbeiter: Terra Cognita				
lfd. Nummer:	459	Fläche: in m ²	268	Länge in m:	57
Bestandestyp:	0203 Heckenzug				
Charakteristik:					
	Bearbeiter: Terra Cognita				
lfd. Nummer:	460	Fläche: in m ²	198	Länge in m:	39
Bestandestyp:	0203 Heckenzug				
Charakteristik:					
	Bearbeiter: Terra Cognita				
lfd. Nummer:	461	Fläche: in m ²	350	Länge in m:	66
Bestandestyp:	0203 Heckenzug				
Charakteristik:					
	Bearbeiter: Terra Cognita				
lfd. Nummer:	462	Fläche: in m ²	290	Länge in m:	66
Bestandestyp:	0203 Heckenzug				
Charakteristik:					
	Bearbeiter: Terra Cognita				
lfd. Nummer:	463	Fläche: in m ²	2605	Länge in m:	105
Bestandestyp:	0204 Streuobstbestand (Streuobstwiese/-weide, Obstbaumreihen)				
Charakteristik:					
	Bearbeiter: Terra Cognita				
lfd. Nummer:	464	Fläche: in m ²	413	Länge in m:	81
Bestandestyp:	0203 Heckenzug				
Charakteristik:					
	Bearbeiter: Terra Cognita				
lfd. Nummer:	466	Fläche: in m ²	407	Länge in m:	41
Bestandestyp:	0204 Streuobstbestand (Streuobstwiese/-weide, Obstbaumreihen)				
Charakteristik:					
	Bearbeiter: Terra Cognita				
lfd. Nummer:	467	Fläche: in m ²	2696	Länge in m:	100
Bestandestyp:	0204 Streuobstbestand (Streuobstwiese/-weide, Obstbaumreihen)				
Charakteristik:					
	Bearbeiter: Terra Cognita				
lfd. Nummer:	468	Fläche: in m ²	232	Länge in m:	46
Bestandestyp:	0204 Streuobstbestand (Streuobstwiese/-weide, Obstbaumreihen)				
Charakteristik:					
	Bearbeiter: Terra Cognita				

lfd. Nummer:	469	Fläche: in m ²	423	Länge in m:	43
Bestandestyp:	0204 Streuobstbestand (Streuobstwiese/-weide, Obstbaumreihen)				
Charakteristik:					
	Bearbeiter: Terra Cognita				
lfd. Nummer:	470	Fläche: in m ²	335	Länge in m:	36
Bestandestyp:	0204 Streuobstbestand (Streuobstwiese/-weide, Obstbaumreihen)				
Charakteristik:					
	Bearbeiter: Terra Cognita				
lfd. Nummer:	472	Fläche: in m ²	3313	Länge in m:	149
Bestandestyp:	0204 Streuobstbestand (Streuobstwiese/-weide, Obstbaumreihen)				
Charakteristik:					
	Bearbeiter: Terra Cognita				
lfd. Nummer:	473	Fläche: in m ²	428	Länge in m:	39
Bestandestyp:	0204 Streuobstbestand (Streuobstwiese/-weide, Obstbaumreihen)				
Charakteristik:					
	Bearbeiter: Terra Cognita				
lfd. Nummer:	474	Fläche: in m ²	9911	Länge in m:	847
Bestandestyp:	0202 Uferbegleitgehölz				
Charakteristik:	Ufergehölz, baumdominiert, Baumschicht 1, Schwarz-Erle, div. Weidenarten, einseitig ausgebildet, einreihig, zum Teil Erlen auf Stock gesetzt, Strauchschicht nicht vorhanden, Krautschicht stark deckend, Nährstoff- und Feuchtigkeitszeiger wie Gewöhnlicher Blutweiderich, Hain-Sternmiere, Groß-Mädesüß, Brennessel				
	Bearbeiter: Terra Cognita				
lfd. Nummer:	476	Fläche: in m ²	40263	Länge in m:	1177
Bestandestyp:	0102 Nadelwald/Nadelholzforst				
Charakteristik:					
	Bearbeiter: Terra Cognita				
lfd. Nummer:	477	Fläche: in m ²	6286	Länge in m:	183
Bestandestyp:	0306 Neubewaldung/Aufforstung				
Charakteristik:					
	Bearbeiter: Terra Cognita				
lfd. Nummer:	478	Fläche: in m ²	960	Länge in m:	103
Bestandestyp:	0104 Laubwald/Laubholzforst				
Charakteristik:					
	Bearbeiter: Terra Cognita				
lfd. Nummer:	479	Fläche: in m ²	1053	Länge in m:	87
Bestandestyp:	0104 Laubwald/Laubholzforst				
Charakteristik:					
	Bearbeiter: Terra Cognita				
lfd. Nummer:	480	Fläche: in m ²	895	Länge in m:	112
Bestandestyp:	0202 Uferbegleitgehölz				
Charakteristik:	Ufergehölz, baumdominiert, Schwarz-Erle, div. Weidenarten, zum Teil Erlen, Gewöhnlicher Blutweiderich, Hain-Sternmiere, Groß-Mädesüß, Brennessel				
	Bearbeiter: Terra Cognita				
lfd. Nummer:	481	Fläche: in m ²	270	Länge in m:	34
Bestandestyp:	0202 Uferbegleitgehölz				
Charakteristik:					
	Bearbeiter: Terra Cognita				

lfd. Nummer:	482	Fläche: in m ²	84	Länge in m:	21
Bestandestyp:	0203 Heckenzug				
Charakteristik:	Baumhecke				
		Bearbeiter:	Terra Cognita		
lfd. Nummer:	483	Fläche: in m ²	373	Länge in m:	87
Bestandestyp:	0203 Heckenzug				
Charakteristik:					
		Bearbeiter:	Terra Cognita		
lfd. Nummer:	484	Fläche: in m ²	460	Länge in m:	70
Bestandestyp:	0202 Uferbegleitgehölz				
Charakteristik:	Ufergehölz stellenweise lückig, baumdominiert, Schwarz-Erle, div. Weidenarten, Gewöhnlicher Blutweiderich, Hain-Sternmiere, Groß-Mädesüß, Brennessel				
		Bearbeiter:	Terra Cognita		
lfd. Nummer:	485	Fläche: in m ²	146	Länge in m:	23
Bestandestyp:	0201 Kleinstwaldfläche ("Feldgehölz"), Gebüsch oder Baumgruppe unter 1000m²				
Charakteristik:					
		Bearbeiter:	Terra Cognita		
lfd. Nummer:	486	Fläche: in m ²	485	Länge in m:	116
Bestandestyp:	0203 Heckenzug				
Charakteristik:					
		Bearbeiter:	Terra Cognita		
lfd. Nummer:	487	Fläche: in m ²	302	Länge in m:	42
Bestandestyp:	0203 Heckenzug				
Charakteristik:					
		Bearbeiter:	Terra Cognita		
lfd. Nummer:	488	Fläche: in m ²	496	Länge in m:	88
Bestandestyp:	0202 Uferbegleitgehölz				
Charakteristik:	Ufergehölz, baumdominiert, Schwarz-Erle, div. Weidenarten, Gewöhnlicher Blutweiderich, Hain-Sternmiere, Groß-Mädesüß, Brennessel				
		Bearbeiter:	Terra Cognita		
lfd. Nummer:	489	Fläche: in m ²	9156	Länge in m:	630
Bestandestyp:	0202 Uferbegleitgehölz				
Charakteristik:	Ufergehölz teilweise lückig, baumdominiert, Schwarz-Erle, div. Weidenarten, Gewöhnlicher Blutweiderich, Hain-Sternmiere, Groß-Mädesüß, Brennessel				
		Bearbeiter:	Terra Cognita		
lfd. Nummer:	490	Fläche: in m ²	258	Länge in m:	50
Bestandestyp:	0203 Heckenzug				
Charakteristik:					
		Bearbeiter:	Terra Cognita		
lfd. Nummer:	491	Fläche: in m ²	551	Länge in m:	102
Bestandestyp:	0203 Heckenzug				
Charakteristik:					
		Bearbeiter:	Terra Cognita		
lfd. Nummer:	492	Fläche: in m ²	205	Länge in m:	60
Bestandestyp:	0206 Baumreihe, Allee				
Charakteristik:					
		Bearbeiter:	Terra Cognita		

lfd. Nummer:	495	Fläche: in m ²	1823	Länge in m:	90
Bestandestyp:	0103 Laub-Nadel-Mischwald/Laub-Nadelholz-Mischforst				
Charakteristik:					
	Bearbeiter: Terra Cognita				
lfd. Nummer:	496	Fläche: in m ²	450	Länge in m:	54
Bestandestyp:	0201 Kleinstwaldfläche ("Feldgehölz"), Gebüsch oder Baumgruppe unter 1000m²				
Charakteristik:	Kleinstwaldfläche mit Mischwaldbestand				
	Bearbeiter: Terra Cognita				
lfd. Nummer:	497	Fläche: in m ²	329	Länge in m:	55
Bestandestyp:	0201 Kleinstwaldfläche ("Feldgehölz"), Gebüsch oder Baumgruppe unter 1000m²				
Charakteristik:	Kleinstwaldfläche mit vorwiegend Laubwaldbestand				
	Bearbeiter: Terra Cognita				
lfd. Nummer:	498	Fläche: in m ²	1017	Länge in m:	64
Bestandestyp:	0104 Laubwald/Laubholzforst				
Charakteristik:					
	Bearbeiter: Terra Cognita				
lfd. Nummer:	499	Fläche: in m ²	8953	Länge in m:	727
Bestandestyp:	0202 Uferbegleitgehölz				
Charakteristik:	Ufergehölz, baumdominiert, Schwarz-Erle, div. Weidenarten, Gewöhnlicher Blutweiderich, Hain-Sternmiere, Groß-Mädesüß, Brennessel				
	Bearbeiter: Terra Cognita				
lfd. Nummer:	500	Fläche: in m ²	1711	Länge in m:	120
Bestandestyp:	0104 Laubwald/Laubholzforst				
Charakteristik:					
	Bearbeiter: Terra Cognita				
lfd. Nummer:	501	Fläche: in m ²	443	Länge in m:	40
Bestandestyp:	0204 Streuobstbestand (Streuobstwiese/-weide, Obstbaumreihen)				
Charakteristik:					
	Bearbeiter: Terra Cognita				
lfd. Nummer:	502	Fläche: in m ²	1017	Länge in m:	77
Bestandestyp:	0204 Streuobstbestand (Streuobstwiese/-weide, Obstbaumreihen)				
Charakteristik:					
	Bearbeiter: Terra Cognita				
lfd. Nummer:	503	Fläche: in m ²	12918	Länge in m:	430
Bestandestyp:	0103 Laub-Nadel-Mischwald/Laub-Nadelholz-Mischforst				
Charakteristik:					
	Bearbeiter: Terra Cognita				
lfd. Nummer:	504	Fläche: in m ²	2808	Länge in m:	115
Bestandestyp:	0103 Laub-Nadel-Mischwald/Laub-Nadelholz-Mischforst				
Charakteristik:					
	Bearbeiter: Terra Cognita				
lfd. Nummer:	505	Fläche: in m ²	10222	Länge in m:	297
Bestandestyp:	0103 Laub-Nadel-Mischwald/Laub-Nadelholz-Mischforst				
Charakteristik:					
	Bearbeiter: Terra Cognita				
lfd. Nummer:	506	Fläche: in m ²	616	Länge in m:	95
Bestandestyp:	0203 Heckenzug				
Charakteristik:					
	Bearbeiter: Terra Cognita				

lfd. Nummer:	507	Fläche: in m ²	185	Länge in m:	28
Bestandestyp:	0401 Stehendes Gewässer				
Charakteristik:					
	Bearbeiter: Terra Cognita				
lfd. Nummer:	508	Fläche: in m ²	283	Länge in m:	32
Bestandestyp:	0401 Stehendes Gewässer				
Charakteristik:					
	Bearbeiter: Terra Cognita				
lfd. Nummer:	509	Fläche: in m ²	1296038	Länge in m:	6581
Bestandestyp:	0102 Nadelwald/Nadelholzforst				
Charakteristik:					
	Bearbeiter: Terra Cognita				
lfd. Nummer:	510	Fläche: in m ²	3817	Länge in m:	189
Bestandestyp:	0204 Streuobstbestand (Streuobstwiese/-weide, Obstbaumreihen)				
Charakteristik:					
	Bearbeiter: Terra Cognita				
lfd. Nummer:	511	Fläche: in m ²	718	Länge in m:	55
Bestandestyp:	0204 Streuobstbestand (Streuobstwiese/-weide, Obstbaumreihen)				
Charakteristik:					
	Bearbeiter: Terra Cognita				
lfd. Nummer:	512	Fläche: in m ²	3351	Länge in m:	152
Bestandestyp:	0204 Streuobstbestand (Streuobstwiese/-weide, Obstbaumreihen)				
Charakteristik:					
	Bearbeiter: Terra Cognita				
lfd. Nummer:	513	Fläche: in m ²	351	Länge in m:	42
Bestandestyp:	0204 Streuobstbestand (Streuobstwiese/-weide, Obstbaumreihen)				
Charakteristik:					
	Bearbeiter: Terra Cognita				
lfd. Nummer:	514	Fläche: in m ²	4043	Länge in m:	209
Bestandestyp:	0204 Streuobstbestand (Streuobstwiese/-weide, Obstbaumreihen)				
Charakteristik:					
	Bearbeiter: Terra Cognita				
lfd. Nummer:	515	Fläche: in m ²	1619	Länge in m:	108
Bestandestyp:	0204 Streuobstbestand (Streuobstwiese/-weide, Obstbaumreihen)				
Charakteristik:					
	Bearbeiter: Terra Cognita				
lfd. Nummer:	516	Fläche: in m ²	7537	Länge in m:	312
Bestandestyp:	0103 Laub-Nadel-Mischwald/Laub-Nadelholz-Mischforst				
Charakteristik:					
	Bearbeiter: Terra Cognita				
lfd. Nummer:	519	Fläche: in m ²	736	Länge in m:	52
Bestandestyp:	0304 Sukzessionsfläche in ehemaligen Intensivgebieten				
Charakteristik:					
	Bearbeiter: Terra Cognita				
lfd. Nummer:	520	Fläche: in m ²	1433	Länge in m:	126
Bestandestyp:	0206 Baumreihe, Allee				
Charakteristik:					
	Bearbeiter: Terra Cognita				

lfd. Nummer:	521	Fläche: in m ²	5336	Länge in m:	233
Bestandestyp:	0204 Streuobstbestand (Streuobstwiese/-weide, Obstbaumreihen)				
Charakteristik:					
	Bearbeiter: Terra Cognita				
lfd. Nummer:	522	Fläche: in m ²	464	Länge in m:	88
Bestandestyp:	0203 Heckenzug				
Charakteristik:					
	Bearbeiter: Terra Cognita				
lfd. Nummer:	523	Fläche: in m ²	368	Länge in m:	60
Bestandestyp:	0203 Heckenzug				
Charakteristik:					
	Bearbeiter: Terra Cognita				
lfd. Nummer:	524	Fläche: in m ²	92	Länge in m:	24
Bestandestyp:	0204 Streuobstbestand (Streuobstwiese/-weide, Obstbaumreihen)				
Charakteristik:					
	Bearbeiter: Terra Cognita				
lfd. Nummer:	525	Fläche: in m ²	206	Länge in m:	50
Bestandestyp:	0203 Heckenzug				
Charakteristik:					
	Bearbeiter: Terra Cognita				
lfd. Nummer:	526	Fläche: in m ²	406	Länge in m:	55
Bestandestyp:	0203 Heckenzug				
Charakteristik:					
	Bearbeiter: Terra Cognita				
lfd. Nummer:	528	Fläche: in m ²	1087	Länge in m:	190
Bestandestyp:	0102 Nadelwald/Nadelholzforst				
Charakteristik:					
	Bearbeiter: Terra Cognita				
lfd. Nummer:	529	Fläche: in m ²	364	Länge in m:	111
Bestandestyp:	0201 Kleinstwaldfläche ("Feldgehölz"), Gebüsch oder Baumgruppe unter 1000m²				
Charakteristik:	Kleinstwaldfläche mit vorwiegend Nadelwaldbestand				
	Bearbeiter: Terra Cognita				
lfd. Nummer:	530	Fläche: in m ²	2650	Länge in m:	121
Bestandestyp:	0204 Streuobstbestand (Streuobstwiese/-weide, Obstbaumreihen)				
Charakteristik:					
	Bearbeiter: Terra Cognita				
lfd. Nummer:	532	Fläche: in m ²	311	Länge in m:	33
Bestandestyp:	0401 Stehendes Gewässer				
Charakteristik:	kleiner Fischteich, kaum Ufervegetation, intensiv bewirtschaftet, Ufer befestigt, Zu- und Abfluss naturfern, Gewässeraufnahmepunkt 89				
	Bearbeiter: Terra Cognita				
lfd. Nummer:	533	Fläche: in m ²	296	Länge in m:	60
Bestandestyp:	0203 Heckenzug				
Charakteristik:					
	Bearbeiter: Terra Cognita				
lfd. Nummer:	534	Fläche: in m ²	8516	Länge in m:	530
Bestandestyp:	0202 Uferbegleitgehölz				
Charakteristik:	Ufergehölz, baumdominiert, Schwarz-Erle, Hänge-Birke, Bruch-Weide, Traubenkirsche, Schwarz-Holunder, Asch-Weide, Roter Hartriegel, Brombeere, Groß-Mädesüß, Gewöhnlicher Blutweiderich, Wild-Engelwurz				
	Bearbeiter: Terra Cognita				

lfd. Nummer:	535	Fläche: in m ²	263	Länge in m:	53
Bestandestyp:	0203 Heckenzug				
Charakteristik:					
	Bearbeiter: Terra Cognita				
lfd. Nummer:	536	Fläche: in m ²	394	Länge in m:	42
Bestandestyp:	0201 Kleinstwaldfläche ("Feldgehölz"), Gebüsch oder Baumgruppe unter 1000m²				
Charakteristik:	kleines, dreieckiges Feldgehölz, strauchdominiert, Hunds-Rose, Gewöhnlich-Liguster, Hasel, Schwarz-Holunder, in Baumschicht einige Schwarz-Erlen, einige Obstbäume, kaum Unterwuchs				
	Bearbeiter: Terra Cognita				
lfd. Nummer:	537	Fläche: in m ²	72	Länge in m:	16
Bestandestyp:	0401 Stehendes Gewässer				
Charakteristik:					
	Bearbeiter: Terra Cognita				
lfd. Nummer:	538	Fläche: in m ²	1799	Länge in m:	183
Bestandestyp:	0202 Uferbegleitgehölz				
Charakteristik:					
	Bearbeiter: Terra Cognita				
lfd. Nummer:	539	Fläche: in m ²	4088	Länge in m:	173
Bestandestyp:	0104 Laubwald/Laubholzforst				
Charakteristik:					
	Bearbeiter: Terra Cognita				
lfd. Nummer:	540	Fläche: in m ²	191	Länge in m:	39
Bestandestyp:	0202 Uferbegleitgehölz				
Charakteristik:					
	Bearbeiter: Terra Cognita				
lfd. Nummer:	541	Fläche: in m ²	383	Länge in m:	81
Bestandestyp:	0203 Heckenzug				
Charakteristik:					
	Bearbeiter: Terra Cognita				
lfd. Nummer:	542	Fläche: in m ²	548	Länge in m:	101
Bestandestyp:	0203 Heckenzug				
Charakteristik:					
	Bearbeiter: Terra Cognita				
lfd. Nummer:	543	Fläche: in m ²	239	Länge in m:	52
Bestandestyp:	0203 Heckenzug				
Charakteristik:					
	Bearbeiter: Terra Cognita				
lfd. Nummer:	544	Fläche: in m ²	270	Länge in m:	53
Bestandestyp:	0203 Heckenzug				
Charakteristik:					
	Bearbeiter: Terra Cognita				
lfd. Nummer:	545	Fläche: in m ²	236	Länge in m:	32
Bestandestyp:	0201 Kleinstwaldfläche ("Feldgehölz"), Gebüsch oder Baumgruppe unter 1000m²				
Charakteristik:	kleines, rundes Feldgehölz, homogene Altersstruktur, baumdominiert, Esche, kleiner Quellbach (Teil von Bach 2085) in Feldgehölz, dieser ist stark verbaut und naturfern, Strauchschicht vor allem Brombeere				
	Bearbeiter: Terra Cognita				
lfd. Nummer:	546	Fläche: in m ²	410	Länge in m:	77
Bestandestyp:	0203 Heckenzug				
Charakteristik:					
	Bearbeiter: Terra Cognita				

lfd. Nummer:	547	Fläche: in m ²	705	Länge in m:	95
Bestandestyp:	0203 Heckenzug				
Charakteristik:					
	Bearbeiter: Terra Cognita				
lfd. Nummer:	548	Fläche: in m ²	1565	Länge in m:	238
Bestandestyp:	0202 Uferbegleitgehölz				
Charakteristik:	Ufergehölz, beidseitig, ein- bis dreireihig, baumdominiert, Baumschicht 1, Schwarz-Erle, Hänge-Birke, Bruch-Weide, Traubenkirsche, Strauchschicht gut ausgebildet, Schwarz-Holunder, Asch-Weide, Roter Hartriegel, Brombeere, Krautschicht stark deckend, eutropher Unterwuchs, Groß-Mädesüß, Gewöhnlicher Blutweiderich, Wild-Engelwurz, lokal dominiert Seegrass-Segge und div. Farnarten, insgesamt gut ausgebildet, lokal Uferbefestigungen				
	Bearbeiter: Terra Cognita				
lfd. Nummer:	549	Fläche: in m ²	524	Länge in m:	86
Bestandestyp:	0203 Heckenzug				
Charakteristik:					
	Bearbeiter: Terra Cognita				
lfd. Nummer:	550	Fläche: in m ²	5475	Länge in m:	943
Bestandestyp:	0202 Uferbegleitgehölz				
Charakteristik:	Ufergehölz, baumdominiert, Schwarz-Erle, Hänge-Birke, Bruch-Weide, Traubenkirsche, Schwarz-Holunder, Asch-Weide, Roter Hartriegel, Brombeere, Groß-Mädesüß, Gewöhnlicher Blutweiderich, Wild-Engelwurz				
	Bearbeiter: Terra Cognita				
lfd. Nummer:	551	Fläche: in m ²	4826	Länge in m:	183
Bestandestyp:	0204 Streuobstbestand (Streuobstwiese/-weide, Obstbaumreihen)				
Charakteristik:					
	Bearbeiter: Terra Cognita				
lfd. Nummer:	552	Fläche: in m ²	2254	Länge in m:	112
Bestandestyp:	0204 Streuobstbestand (Streuobstwiese/-weide, Obstbaumreihen)				
Charakteristik:					
	Bearbeiter: Terra Cognita				
lfd. Nummer:	553	Fläche: in m ²	824	Länge in m:	56
Bestandestyp:	0204 Streuobstbestand (Streuobstwiese/-weide, Obstbaumreihen)				
Charakteristik:					
	Bearbeiter: Terra Cognita				
lfd. Nummer:	554	Fläche: in m ²	1129	Länge in m:	100
Bestandestyp:	0204 Streuobstbestand (Streuobstwiese/-weide, Obstbaumreihen)				
Charakteristik:					
	Bearbeiter: Terra Cognita				
lfd. Nummer:	555	Fläche: in m ²	3022	Länge in m:	154
Bestandestyp:	0201 Kleinstwaldfläche ("Feldgehölz"), Gebüsch oder Baumgruppe unter 1000m²				
Charakteristik:	Baumgruppe bzw. mehrere einzelstehende Bäume: Fichten, Vogelbeerbaum, Trauerweide				
	Bearbeiter: Terra Cognita				
lfd. Nummer:	556	Fläche: in m ²	662	Länge in m:	58
Bestandestyp:	0204 Streuobstbestand (Streuobstwiese/-weide, Obstbaumreihen)				
Charakteristik:					
	Bearbeiter: Terra Cognita				
lfd. Nummer:	557	Fläche: in m ²	1809	Länge in m:	102
Bestandestyp:	0204 Streuobstbestand (Streuobstwiese/-weide, Obstbaumreihen)				
Charakteristik:					
	Bearbeiter: Terra Cognita				

lfd. Nummer:	560	Fläche: in m ²	1330	Länge in m:	85
Bestandestyp:	0104 Laubwald/Laubholzforst				
Charakteristik:					
	Bearbeiter: Terra Cognita				
lfd. Nummer:	561	Fläche: in m ²	96	Länge in m:	19
Bestandestyp:	0401 Stehendes Gewässer				
Charakteristik:					
	Bearbeiter: Terra Cognita				
lfd. Nummer:	562	Fläche: in m ²	6590	Länge in m:	272
Bestandestyp:	0102 Nadelwald/Nadelholzforst				
Charakteristik:					
	Bearbeiter: Terra Cognita				
lfd. Nummer:	563	Fläche: in m ²	1281	Länge in m:	71
Bestandestyp:	0204 Streuobstbestand (Streuobstwiese/-weide, Obstbaumreihen)				
Charakteristik:					
	Bearbeiter: Terra Cognita				
lfd. Nummer:	564	Fläche: in m ²	760	Länge in m:	71
Bestandestyp:	0204 Streuobstbestand (Streuobstwiese/-weide, Obstbaumreihen)				
Charakteristik:					
	Bearbeiter: Terra Cognita				
lfd. Nummer:	565	Fläche: in m ²	1449	Länge in m:	88
Bestandestyp:	0204 Streuobstbestand (Streuobstwiese/-weide, Obstbaumreihen)				
Charakteristik:					
	Bearbeiter: Terra Cognita				
lfd. Nummer:	566	Fläche: in m ²	305	Länge in m:	33
Bestandestyp:	0204 Streuobstbestand (Streuobstwiese/-weide, Obstbaumreihen)				
Charakteristik:					
	Bearbeiter: Terra Cognita				
lfd. Nummer:	567	Fläche: in m ²	1150	Länge in m:	71
Bestandestyp:	0204 Streuobstbestand (Streuobstwiese/-weide, Obstbaumreihen)				
Charakteristik:					
	Bearbeiter: Terra Cognita				
lfd. Nummer:	568	Fläche: in m ²	214	Länge in m:	30
Bestandestyp:	0202 Uferbegleitgehölz				
Charakteristik:	lokal Gewöhnlicher Blutweiderich und Groß-Rohrkolben, einige Schwarz-Erlen, Ufer mit Grobblock eingefasst, Zu- und Abfluß durch Bach, dieser fließt hier unterirdisch ab, naturfern				
	Bearbeiter: Terra Cognita				
lfd. Nummer:	569	Fläche: in m ²	261	Länge in m:	33
Bestandestyp:	0401 Stehendes Gewässer				
Charakteristik:	kleiner Fischteich, intensiv bewirtschaftet, kaum Ufervegetation, Gewässerpunkt 95				
	Bearbeiter: Terra Cognita				
lfd. Nummer:	570	Fläche: in m ²	421	Länge in m:	54
Bestandestyp:	0202 Uferbegleitgehölz				
Charakteristik:	lokal Gewöhnlicher Blutweiderich und Groß-Rohrkolben, einige Schwarz-Erlen, Ufer mit Grobblock eingefasst, Zu- und Abfluß durch Bach, dieser fließt hier unterirdisch ab, naturfern				
	Bearbeiter: Terra Cognita				
lfd. Nummer:	571	Fläche: in m ²	254	Länge in m:	54
Bestandestyp:	0203 Heckenzug				
Charakteristik:					
	Bearbeiter: Terra Cognita				

lfd. Nummer:	572	Fläche: in m ²	6548	Länge in m:	271
Bestandestyp:	0202 Uferbegleitgehölz				
Charakteristik:	Ufergehölz über weite Strecken einreihig, einseitig ausgebildet, lokal besser ausgebildet, baumdominiert, homogene Altersstruktur, Baumschicht 1, vor allem Schwarz-Erle, Esche, div. Weidenarten, Hänge-Birke, teilweise auf Stock gesetzt, Strauchschicht kaum vorhanden, lokal Asch-Weide, Unterwuchs einige Farnarten und lokal Seegras-Segge				
	Bearbeiter: Terra Cognita				
lfd. Nummer:	573	Fläche: in m ²	5919	Länge in m:	226
Bestandestyp:	0103 Laub-Nadel-Mischwald/Laub-Nadelholz-Mischforst				
Charakteristik:					
	Bearbeiter: Terra Cognita				
lfd. Nummer:	574	Fläche: in m ²	243	Länge in m:	67
Bestandestyp:	0203 Heckenzug				
Charakteristik:					
	Bearbeiter: Terra Cognita				
lfd. Nummer:	575	Fläche: in m ²	327	Länge in m:	77
Bestandestyp:	0206 Baumreihe, Allee				
Charakteristik:					
	Bearbeiter: Terra Cognita				
lfd. Nummer:	576	Fläche: in m ²	45	Länge in m:	13
Bestandestyp:	0401 Stehendes Gewässer				
Charakteristik:					
	Bearbeiter: Terra Cognita				
lfd. Nummer:	577	Fläche: in m ²	112	Länge in m:	26
Bestandestyp:	0202 Uferbegleitgehölz				
Charakteristik:	Ufergehölz über weite Strecken einreihig, einseitig ausgebildet, lokal besser ausgebildet, baumdominiert, homogene Altersstruktur, Baumschicht 1, vor allem Schwarz-Erle, Esche, div. Weidenarten, Hänge-Birke, teilweise auf Stock gesetzt, Strauchschicht kaum vorhanden, lokal Asch-Weide, Unterwuchs einige Farnarten und lokal Seegras-Segge				
	Bearbeiter: Terra Cognita				
lfd. Nummer:	578	Fläche: in m ²	148	Länge in m:	27
Bestandestyp:	0202 Uferbegleitgehölz				
Charakteristik:	Uferbegleitgehölz, vor allem Schwarz-Erle, Esche, div. Weidenarten, Hängebirke,...				
	Bearbeiter: Terra Cognita				
lfd. Nummer:	579	Fläche: in m ²	75	Länge in m:	22
Bestandestyp:	0202 Uferbegleitgehölz				
Charakteristik:	Uferbegleitgehölz, vor allem Schwarz-Erle, Esche, div. Weidenarten, Hängebirke,...				
	Bearbeiter: Terra Cognita				
lfd. Nummer:	580	Fläche: in m ²	11653	Länge in m:	236
Bestandestyp:	0103 Laub-Nadel-Mischwald/Laub-Nadelholz-Mischforst				
Charakteristik:					
	Bearbeiter: Terra Cognita				
lfd. Nummer:	582	Fläche: in m ²	925	Länge in m:	75
Bestandestyp:	0401 Stehendes Gewässer				
Charakteristik:					
	Bearbeiter: Terra Cognita				
lfd. Nummer:	583	Fläche: in m ²	6433	Länge in m:	203
Bestandestyp:	0204 Streuobstbestand (Streuobstwiese/-weide, Obstbaumreihen)				
Charakteristik:					
	Bearbeiter: Terra Cognita				

lfd. Nummer:	584	Fläche: in m ²	1673	Länge in m:	79
Bestandestyp:	0204 Streuobstbestand (Streuobstwiese/-weide, Obstbaumreihen)				
Charakteristik:	Bearbeiter: Terra Cognita				
lfd. Nummer:	585	Fläche: in m ²	306	Länge in m:	49
Bestandestyp:	0204 Streuobstbestand (Streuobstwiese/-weide, Obstbaumreihen)				
Charakteristik:	Bearbeiter: Terra Cognita				
lfd. Nummer:	586	Fläche: in m ²	128	Länge in m:	25
Bestandestyp:	0204 Streuobstbestand (Streuobstwiese/-weide, Obstbaumreihen)				
Charakteristik:	Bearbeiter: Terra Cognita				
lfd. Nummer:	587	Fläche: in m ²	484	Länge in m:	80
Bestandestyp:	0204 Streuobstbestand (Streuobstwiese/-weide, Obstbaumreihen)				
Charakteristik:	Bearbeiter: Terra Cognita				
lfd. Nummer:	588	Fläche: in m ²	2854	Länge in m:	189
Bestandestyp:	0202 Uferbegleitgehölz				
Charakteristik:	Bearbeiter: Terra Cognita				
lfd. Nummer:	589	Fläche: in m ²	8751	Länge in m:	259
Bestandestyp:	0103 Laub-Nadel-Mischwald/Laub-Nadelholz-Mischforst				
Charakteristik:	Bearbeiter: Terra Cognita				
lfd. Nummer:	590	Fläche: in m ²	2011	Länge in m:	158
Bestandestyp:	0202 Uferbegleitgehölz				
Charakteristik:	Bearbeiter: Terra Cognita				
lfd. Nummer:	591	Fläche: in m ²	533	Länge in m:	54
Bestandestyp:	0102 Nadelwald/Nadelholzforst				
Charakteristik:	Bearbeiter: Terra Cognita				
lfd. Nummer:	592	Fläche: in m ²	4751	Länge in m:	190
Bestandestyp:	0306 Neubewaldung/Aufforstung				
Charakteristik:	Bearbeiter: Terra Cognita				
lfd. Nummer:	593	Fläche: in m ²	178694	Länge in m:	1692
Bestandestyp:	0102 Nadelwald/Nadelholzforst				
Charakteristik:	Bearbeiter: Terra Cognita				
lfd. Nummer:	594	Fläche: in m ²	963	Länge in m:	72
Bestandestyp:	0103 Laub-Nadel-Mischwald/Laub-Nadelholz-Mischforst				
Charakteristik:	Bearbeiter: Terra Cognita				
lfd. Nummer:	595	Fläche: in m ²	4990	Länge in m:	207
Bestandestyp:	0204 Streuobstbestand (Streuobstwiese/-weide, Obstbaumreihen)				
Charakteristik:	Bearbeiter: Terra Cognita				

lfd. Nummer:	596	Fläche: in m ²	811	Länge in m:	82
Bestandestyp:	0206 Baumreihe, Allee				
Charakteristik:					
	Bearbeiter: Terra Cognita				
lfd. Nummer:	597	Fläche: in m ²	6431	Länge in m:	648
Bestandestyp:	0202 Uferbegleitgehölz				
Charakteristik:	Ufergehölz über weite Strecken einreihig, einseitig ausgebildet, lokal besser ausgebildet, baumdominiert, homogene Altersstruktur, Baumschicht 1, vor allem Schwarz-Erle, Esche, div. Weidenarten, Hänge-Birke, teilweise auf Stock gesetzt, Strauchschicht kaum vorhanden, lokal Asch-Weide, Unterwuchs einige Farnarten und lokal Seegrass-Segge				
	Bearbeiter: Terra Cognita				
lfd. Nummer:	598	Fläche: in m ²	9581	Länge in m:	232
Bestandestyp:	0103 Laub-Nadel-Mischwald/Laub-Nadelholz-Mischforst				
Charakteristik:					
	Bearbeiter: Terra Cognita				
lfd. Nummer:	599	Fläche: in m ²	12633	Länge in m:	246
Bestandestyp:	0102 Nadelwald/Nadelholzforst				
Charakteristik:					
	Bearbeiter: Terra Cognita				
lfd. Nummer:	600	Fläche: in m ²	8524	Länge in m:	270
Bestandestyp:	0102 Nadelwald/Nadelholzforst				
Charakteristik:					
	Bearbeiter: Terra Cognita				
lfd. Nummer:	601	Fläche: in m ²	4829	Länge in m:	297
Bestandestyp:	0103 Laub-Nadel-Mischwald/Laub-Nadelholz-Mischforst				
Charakteristik:					
	Bearbeiter: Terra Cognita				
lfd. Nummer:	602	Fläche: in m ²	131707	Länge in m:	800
Bestandestyp:	0102 Nadelwald/Nadelholzforst				
Charakteristik:					
	Bearbeiter: Terra Cognita				
lfd. Nummer:	604	Fläche: in m ²	200	Länge in m:	33
Bestandestyp:	0203 Heckenzug				
Charakteristik:					
	Bearbeiter: Terra Cognita				
lfd. Nummer:	606	Fläche: in m ²	1022	Länge in m:	83
Bestandestyp:	0204 Streuobstbestand (Streuobstwiese/-weide, Obstbaumreihen)				
Charakteristik:					
	Bearbeiter: Terra Cognita				
lfd. Nummer:	607	Fläche: in m ²	3496	Länge in m:	114
Bestandestyp:	0204 Streuobstbestand (Streuobstwiese/-weide, Obstbaumreihen)				
Charakteristik:					
	Bearbeiter: Terra Cognita				
lfd. Nummer:	608	Fläche: in m ²	706	Länge in m:	58
Bestandestyp:	0204 Streuobstbestand (Streuobstwiese/-weide, Obstbaumreihen)				
Charakteristik:					
	Bearbeiter: Terra Cognita				

lfd. Nummer:	609	Fläche: in m ²	268	Länge in m:	37
Bestandestyp:	0204 Streuobstbestand (Streuobstwiese/-weide, Obstbaumreihen)				
Charakteristik:	Bearbeiter: Terra Cognita				
lfd. Nummer:	610	Fläche: in m ²	192	Länge in m:	31
Bestandestyp:	0204 Streuobstbestand (Streuobstwiese/-weide, Obstbaumreihen)				
Charakteristik:	Bearbeiter: Terra Cognita				
lfd. Nummer:	611	Fläche: in m ²	299	Länge in m:	34
Bestandestyp:	0204 Streuobstbestand (Streuobstwiese/-weide, Obstbaumreihen)				
Charakteristik:	Bearbeiter: Terra Cognita				
lfd. Nummer:	612	Fläche: in m ²	212	Länge in m:	46
Bestandestyp:	0204 Streuobstbestand (Streuobstwiese/-weide, Obstbaumreihen)				
Charakteristik:	Bearbeiter: Terra Cognita				
lfd. Nummer:	613	Fläche: in m ²	118	Länge in m:	22
Bestandestyp:	0204 Streuobstbestand (Streuobstwiese/-weide, Obstbaumreihen)				
Charakteristik:	Bearbeiter: Terra Cognita				
lfd. Nummer:	614	Fläche: in m ²	103	Länge in m:	25
Bestandestyp:	0204 Streuobstbestand (Streuobstwiese/-weide, Obstbaumreihen)				
Charakteristik:	Bearbeiter: Terra Cognita				
lfd. Nummer:	618	Fläche: in m ²	1737	Länge in m:	116
Bestandestyp:	0306 Neubewaldung/Aufforstung				
Charakteristik:	Bearbeiter: Terra Cognita				
lfd. Nummer:	619	Fläche: in m ²	1783	Länge in m:	101
Bestandestyp:	0306 Neubewaldung/Aufforstung				
Charakteristik:	Bearbeiter: Terra Cognita				
lfd. Nummer:	620	Fläche: in m ²	131	Länge in m:	27
Bestandestyp:	0306 Neubewaldung/Aufforstung				
Charakteristik:	Bearbeiter: Terra Cognita				
lfd. Nummer:	625	Fläche: in m ²	221095	Länge in m:	2383
Bestandestyp:	0102 Nadelwald/Nadelholzforst				
Charakteristik:	Bearbeiter: Terra Cognita				
lfd. Nummer:	626	Fläche: in m ²	776	Länge in m:	59
Bestandestyp:	0306 Neubewaldung/Aufforstung				
Charakteristik:	Bearbeiter: Terra Cognita				
lfd. Nummer:	627	Fläche: in m ²	663	Länge in m:	118
Bestandestyp:	0203 Heckenzug				
Charakteristik:	Bearbeiter: Terra Cognita				

lfd. Nummer:	628	Fläche: in m ²	6245	Länge in m:	169
Bestandestyp:	0102 Nadelwald/Nadelholzforst				
Charakteristik:					
	Bearbeiter: Terra Cognita				
lfd. Nummer:	629	Fläche: in m ²	7502	Länge in m:	443
Bestandestyp:	0103 Laub-Nadel-Mischwald/Laub-Nadelholz-Mischforst				
Charakteristik:					
	Bearbeiter: Terra Cognita				
lfd. Nummer:	630	Fläche: in m ²	838	Länge in m:	115
Bestandestyp:	0206 Baumreihe, Allee				
Charakteristik:					
	Bearbeiter: Terra Cognita				
lfd. Nummer:	631	Fläche: in m ²	1666	Länge in m:	239
Bestandestyp:	0104 Laubwald/Laubholzforst				
Charakteristik:					
	Bearbeiter: Terra Cognita				
lfd. Nummer:	632	Fläche: in m ²	4393	Länge in m:	130
Bestandestyp:	0204 Streuobstbestand (Streuobstwiese/-weide, Obstbaumreihen)				
Charakteristik:					
	Bearbeiter: Terra Cognita				
lfd. Nummer:	633	Fläche: in m ²	2439	Länge in m:	155
Bestandestyp:	0204 Streuobstbestand (Streuobstwiese/-weide, Obstbaumreihen)				
Charakteristik:					
	Bearbeiter: Terra Cognita				
lfd. Nummer:	635	Fläche: in m ²	561	Länge in m:	58
Bestandestyp:	0204 Streuobstbestand (Streuobstwiese/-weide, Obstbaumreihen)				
Charakteristik:					
	Bearbeiter: Terra Cognita				
lfd. Nummer:	636	Fläche: in m ²	110	Länge in m:	24
Bestandestyp:	0204 Streuobstbestand (Streuobstwiese/-weide, Obstbaumreihen)				
Charakteristik:					
	Bearbeiter: Terra Cognita				
lfd. Nummer:	637	Fläche: in m ²	145	Länge in m:	29
Bestandestyp:	0204 Streuobstbestand (Streuobstwiese/-weide, Obstbaumreihen)				
Charakteristik:					
	Bearbeiter: Terra Cognita				
lfd. Nummer:	638	Fläche: in m ²	189	Länge in m:	27
Bestandestyp:	0204 Streuobstbestand (Streuobstwiese/-weide, Obstbaumreihen)				
Charakteristik:					
	Bearbeiter: Terra Cognita				
lfd. Nummer:	639	Fläche: in m ²	158	Länge in m:	26
Bestandestyp:	0204 Streuobstbestand (Streuobstwiese/-weide, Obstbaumreihen)				
Charakteristik:					
	Bearbeiter: Terra Cognita				
lfd. Nummer:	640	Fläche: in m ²	1593	Länge in m:	82
Bestandestyp:	0306 Neubewaldung/Aufforstung				
Charakteristik:					
	Bearbeiter: Terra Cognita				

lfd. Nummer:	641	Fläche: in m ²	2274	Länge in m:	112
Bestandestyp:	0103 Laub-Nadel-Mischwald/Laub-Nadelholz-Mischforst				
Charakteristik:					
	Bearbeiter: Terra Cognita				
lfd. Nummer:	642	Fläche: in m ²	114	Länge in m:	20
Bestandestyp:	0201 Kleinstwaldfläche ("Feldgehölz"), Gebüsch oder Baumgruppe unter 1000m²				
Charakteristik:					
	Bearbeiter: Terra Cognita				
lfd. Nummer:	643	Fläche: in m ²	192	Länge in m:	44
Bestandestyp:	0203 Heckenzug				
Charakteristik:					
	Bearbeiter: Terra Cognita				
lfd. Nummer:	645	Fläche: in m ²	312551	Länge in m:	2345
Bestandestyp:	0102 Nadelwald/Nadelholzforst				
Charakteristik:					
	Bearbeiter: Terra Cognita				
lfd. Nummer:	657	Fläche: in m ²	135	Länge in m:	27
Bestandestyp:	0401 Stehendes Gewässer				
Charakteristik:					
	Bearbeiter: Terra Cognita				
lfd. Nummer:	658	Fläche: in m ²	839	Länge in m:	61
Bestandestyp:	0401 Stehendes Gewässer				
Charakteristik:					
	Bearbeiter: Terra Cognita				
lfd. Nummer:	659	Fläche: in m ²	2707	Länge in m:	184
Bestandestyp:	0102 Nadelwald/Nadelholzforst				
Charakteristik:					
	Bearbeiter: Terra Cognita				
lfd. Nummer:	662	Fläche: in m ²	6309	Länge in m:	486
Bestandestyp:	0202 Uferbegleitgehölz				
Charakteristik:	Ufergehölz, großteils überwiegend einreihig und zu schmal, lokal auch besser ausgebildet, beidseitig vorhanden, baumdominiert, Baumschicht 1, homogene Altersstruktur, Schwarz-Erle, Esche, Stiel-Eiche, lokal auch von Krautschicht dominiert, v.a. Hochstauden und Nährstoffzeiger, Brennessel, Hain-Stemmiere, Gewöhnlich-Waldbinse, Gewässermorphologie naturfern, Bach überwiegend verrohrt				
	Bearbeiter: Terra Cognita				
lfd. Nummer:	663	Fläche: in m ²	289	Länge in m:	36
Bestandestyp:	0401 Stehendes Gewässer				
Charakteristik:	Fischteich inmitten Ufergehölz, Uferböschung befestigt, intensiv bewirtschaftet, naturfern, Zu- und Abfluß vorhanden, Gewässeraufnahmepunkt 88				
	Bearbeiter: Terra Cognita				
lfd. Nummer:	664	Fläche: in m ²	226	Länge in m:	47
Bestandestyp:	0202 Uferbegleitgehölz				
Charakteristik:	Ufergehölz,, großteils überwiegend einreihig und zu schmal, lokal auch besser ausgebildet, baumdominiert, Baumschicht 1, homogene Altersstruktur, Schwarz-Erle, Esche, Stiel-Eiche, lokal auch von Krautschicht dominiert, v.a. Hochstauden und Nährstoffzeiger, Brennessel, Gewöhnlich-Waldbinse Uferböschung befestigt, Gewässeraufnahmepunkt 88				
	Bearbeiter: Terra Cognita				

lfd. Nummer: **665** Fläche: in m² **1909** Länge in m: **122**

Bestandestyp: **0202 Uferbegleitgehölz**

Charakteristik: Ufergehölz, großteils überwiegend einreihig und zu schmal, lokal auch besser ausgebildet, baumdominiert, Baumschicht 1, homogene Altersstruktur, Schwarz-Erle, Esche, Stiel-Eiche, lokal auch von Krautschicht dominiert, v.a. Hochstauden und Nährstoffzeiger, Brennessel, Gewöhnlich-Waldbinse, Gewässermorphologie naturfern, Bach überwiegend verrohrt

Bearbeiter: Terra Cognita

lfd. Nummer: **666** Fläche: in m² **393** Länge in m: **46**

Bestandestyp: **0201 Kleinstwaldfläche ("Feldgehölz"), Gebüsch oder Baumgruppe unter 1000m²**

Charakteristik: Feldgehölz, stockt auf Strassenböschung, baumdominiert, Baumschicht 2, lückig, Hänge-Birke, Fichte, Strauchschicht spärlich ausgebildet, Hasel, Krautschicht spärlich ausgebildet

Bearbeiter: Terra Cognita

lfd. Nummer: **667** Fläche: in m² **329** Länge in m: **71**

Bestandestyp: **0203 Heckenzug**

Charakteristik:

Bearbeiter: Terra Cognita

lfd. Nummer: **668** Fläche: in m² **388** Länge in m: **42**

Bestandestyp: **0201 Kleinstwaldfläche ("Feldgehölz"), Gebüsch oder Baumgruppe unter 1000m²**

Charakteristik: kleines Feldgehölz, baumdominiert, inhomogene Altersstruktur, Hänge-Birke, Stiel-Eiche, Strauchmantel ausgebildet mit Hasel, Brombeere, Krautschicht spärlich ausgebildet mit Fuchs-Hain-Greiskraut

Bearbeiter: Terra Cognita

lfd. Nummer: **669** Fläche: in m² **394** Länge in m: **47**

Bestandestyp: **0201 Kleinstwaldfläche ("Feldgehölz"), Gebüsch oder Baumgruppe unter 1000m²**

Charakteristik: kleines Feldgehölz, baumdominiert, inhomogene Altersstruktur, Hänge-Birke, Stiel-Eiche, Strauchmantel ausgebildet mit Hasel, Brombeere, Krautschicht spärlich ausgebildet mit Fuchs-Hain-Greiskraut

Bearbeiter: Terra Cognita

lfd. Nummer: **670** Fläche: in m² **473** Länge in m: **59**

Bestandestyp: **0201 Kleinstwaldfläche ("Feldgehölz"), Gebüsch oder Baumgruppe unter 1000m²**

Charakteristik: Feldgehölz, annähernd oval, baumdominiert, Baumschicht 1, Schwarz-Erle, Stiel-Eiche, inhomogene Altersstruktur, Strauchschicht fehlt auf weite Strecken, lokal dominiert Brombeere und Hasel, einzelne Granitblöcke im Biotop, Krautschicht gut ausgebildet, Seegras-Segge, Fuchs-Hain-Greiskraut

Bearbeiter: Terra Cognita

lfd. Nummer: **671** Fläche: in m² **1718** Länge in m: **99**

Bestandestyp: **0204 Streuobstbestand (Streuobstwiese/-weide, Obstbaumreihen)**

Charakteristik:

Bearbeiter: Terra Cognita

lfd. Nummer: **672** Fläche: in m² **531** Länge in m: **86**

Bestandestyp: **0203 Heckenzug**

Charakteristik:

Bearbeiter: Terra Cognita

lfd. Nummer: **673** Fläche: in m² **449** Länge in m: **60**

Bestandestyp: **0204 Streuobstbestand (Streuobstwiese/-weide, Obstbaumreihen)**

Charakteristik:

Bearbeiter: Terra Cognita

lfd. Nummer: **675** Fläche: in m² **1318** Länge in m: **108**

Bestandestyp: **0202 Uferbegleitgehölz**

Charakteristik: Ufergehölz, großteils überwiegend einreihig und zu schmal, lokal auch besser ausgebildet, beidseitig vorhanden, baumdominiert, Baumschicht 1, homogene Altersstruktur, Schwarz-Erle, Esche, Stiel-Eiche, lokal auch von Krautschicht dominiert, v.a. Hochstauden und Nährstoffzeiger, Brennessel, Gewöhnlich-Waldbinse, Gewässermorphologie naturfern, Bach überwiegend verrohrt

Bearbeiter: Terra Cognita

lfd. Nummer:	676	Fläche: in m ²	2505	Länge in m:	170
Bestandestyp:	0102 Nadelwald/Nadelholzforst				
Charakteristik:					
	Bearbeiter: Terra Cognita				
lfd. Nummer:	677	Fläche: in m ²	767	Länge in m:	76
Bestandestyp:	0201 Kleinstwaldfläche ("Feldgehölz"), Gebüsch oder Baumgruppe unter 1000m²				
Charakteristik:	Feldgehölz, oval, einzelne Granitblöcke, baumdominiert, Baumschicht 1, Stiel-Eiche, Vogelkirsche, Strauchschicht spärlich ausgebildet, Schwarz-Holunder, Hasel, Unterwuchs kaum ausgebildet				
	Bearbeiter: Terra Cognita				
lfd. Nummer:	678	Fläche: in m ²	2389	Länge in m:	252
Bestandestyp:	0203 Heckenzug				
Charakteristik:					
	Bearbeiter: Terra Cognita				
lfd. Nummer:	679	Fläche: in m ²	1931	Länge in m:	240
Bestandestyp:	0104 Laubwald/Laubholzforst				
Charakteristik:					
	Bearbeiter: Terra Cognita				
lfd. Nummer:	680	Fläche: in m ²	51	Länge in m:	14
Bestandestyp:	0201 Kleinstwaldfläche ("Feldgehölz"), Gebüsch oder Baumgruppe unter 1000m²				
Charakteristik:	Gebüsch				
	Bearbeiter: Terra Cognita				
lfd. Nummer:	682	Fläche: in m ²	3230	Länge in m:	214
Bestandestyp:	0103 Laub-Nadel-Mischwald/Laub-Nadelholz-Mischforst				
Charakteristik:					
	Bearbeiter: Terra Cognita				
lfd. Nummer:	683	Fläche: in m ²	1032	Länge in m:	95
Bestandestyp:	0103 Laub-Nadel-Mischwald/Laub-Nadelholz-Mischforst				
Charakteristik:					
	Bearbeiter: Terra Cognita				
lfd. Nummer:	684	Fläche: in m ²	388863	Länge in m:	3547
Bestandestyp:	0102 Nadelwald/Nadelholzforst				
Charakteristik:					
	Bearbeiter: Terra Cognita				
lfd. Nummer:	686	Fläche: in m ²	390584	Länge in m:	2322
Bestandestyp:	0102 Nadelwald/Nadelholzforst				
Charakteristik:					
	Bearbeiter: Terra Cognita				
lfd. Nummer:	687	Fläche: in m ²	716	Länge in m:	96
Bestandestyp:	0203 Heckenzug				
Charakteristik:					
	Bearbeiter: Terra Cognita				
lfd. Nummer:	688	Fläche: in m ²	1558	Länge in m:	77
Bestandestyp:	0104 Laubwald/Laubholzforst				
Charakteristik:					
	Bearbeiter: Terra Cognita				
lfd. Nummer:	689	Fläche: in m ²	397	Länge in m:	45
Bestandestyp:	0203 Heckenzug				
Charakteristik:					
	Bearbeiter: Terra Cognita				

lfd. Nummer:	690	Fläche: in m ²	3407	Länge in m:	117
Bestandestyp:	0103 Laub-Nadel-Mischwald/Laub-Nadelholz-Mischforst				
Charakteristik:					
	Bearbeiter: Terra Cognita				
lfd. Nummer:	692	Fläche: in m ²	159	Länge in m:	32
Bestandestyp:	0206 Baumreihe, Allee				
Charakteristik:					
	Bearbeiter: Terra Cognita				
lfd. Nummer:	693	Fläche: in m ²	870	Länge in m:	55
Bestandestyp:	0204 Streuobstbestand (Streuobstwiese/-weide, Obstbaumreihen)				
Charakteristik:					
	Bearbeiter: Terra Cognita				
lfd. Nummer:	695	Fläche: in m ²	414	Länge in m:	39
Bestandestyp:	0204 Streuobstbestand (Streuobstwiese/-weide, Obstbaumreihen)				
Charakteristik:					
	Bearbeiter: Terra Cognita				
lfd. Nummer:	698	Fläche: in m ²	284	Länge in m:	36
Bestandestyp:	0204 Streuobstbestand (Streuobstwiese/-weide, Obstbaumreihen)				
Charakteristik:					
	Bearbeiter: Terra Cognita				
lfd. Nummer:	699	Fläche: in m ²	2447	Länge in m:	103
Bestandestyp:	0306 Neubewaldung/Aufforstung				
Charakteristik:					
	Bearbeiter: Terra Cognita				
lfd. Nummer:	701	Fläche: in m ²	1168	Länge in m:	95
Bestandestyp:	0204 Streuobstbestand (Streuobstwiese/-weide, Obstbaumreihen)				
Charakteristik:					
	Bearbeiter: Terra Cognita				
lfd. Nummer:	702	Fläche: in m ²	403	Länge in m:	42
Bestandestyp:	0204 Streuobstbestand (Streuobstwiese/-weide, Obstbaumreihen)				
Charakteristik:					
	Bearbeiter: Terra Cognita				
lfd. Nummer:	703	Fläche: in m ²	2742	Länge in m:	116
Bestandestyp:	0102 Nadelwald/Nadelholzforst				
Charakteristik:					
	Bearbeiter: Terra Cognita				
lfd. Nummer:	704	Fläche: in m ²	6213	Länge in m:	173
Bestandestyp:	0102 Nadelwald/Nadelholzforst				
Charakteristik:					
	Bearbeiter: Terra Cognita				
lfd. Nummer:	706	Fläche: in m ²	644	Länge in m:	51
Bestandestyp:	0204 Streuobstbestand (Streuobstwiese/-weide, Obstbaumreihen)				
Charakteristik:					
	Bearbeiter: Terra Cognita				
lfd. Nummer:	707	Fläche: in m ²	1003	Länge in m:	86
Bestandestyp:	0204 Streuobstbestand (Streuobstwiese/-weide, Obstbaumreihen)				
Charakteristik:					
	Bearbeiter: Terra Cognita				

lfd. Nummer:	709	Fläche: in m ²	222	Länge in m:	33
Bestandestyp:	0203 Heckenzug				
Charakteristik:	Baumhecke				
	Bearbeiter: Terra Cognita				
lfd. Nummer:	710	Fläche: in m ²	678	Länge in m:	63
Bestandestyp:	0204 Streuobstbestand (Streuobstwiese/-weide, Obstbaumreihen)				
Charakteristik:					
	Bearbeiter: Terra Cognita				
lfd. Nummer:	711	Fläche: in m ²	304	Länge in m:	50
Bestandestyp:	0203 Heckenzug				
Charakteristik:					
	Bearbeiter: Terra Cognita				
lfd. Nummer:	712	Fläche: in m ²	2140060	Länge in m:	11284
Bestandestyp:	0102 Nadelwald/Nadelholzforst				
Charakteristik:					
	Bearbeiter: Terra Cognita				
lfd. Nummer:	718	Fläche: in m ²	731	Länge in m:	56
Bestandestyp:	0401 Stehendes Gewässer				
Charakteristik:					
	Bearbeiter: Terra Cognita				
lfd. Nummer:	719	Fläche: in m ²	1137	Länge in m:	92
Bestandestyp:	0401 Stehendes Gewässer				
Charakteristik:					
	Bearbeiter: Terra Cognita				
lfd. Nummer:	720	Fläche: in m ²	1370	Länge in m:	70
Bestandestyp:	0401 Stehendes Gewässer				
Charakteristik:					
	Bearbeiter: Terra Cognita				
lfd. Nummer:	722	Fläche: in m ²	21861	Länge in m:	1048
Bestandestyp:	0202 Uferbegleitgehölz				
Charakteristik:	Uferbegleitgehölz aus Schwarz-Erlen, Eschen, div. Weidenarten,...				
	Bearbeiter: Terra Cognita				
lfd. Nummer:	723	Fläche: in m ²	274	Länge in m:	31
Bestandestyp:	0401 Stehendes Gewässer				
Charakteristik:	kleiner Fischteich am Waldrand, intensiv bewirtschaftet, Ufer stark verbaut, ohne Makrophyten, mit Hochstauden im Uferbereich, ohne Uferbegleitgehölz, naturfern, Gewässeraufnahmepunkt 113				
	Bearbeiter: Terra Cognita				
lfd. Nummer:	724	Fläche: in m ²	5657	Länge in m:	310
Bestandestyp:	0202 Uferbegleitgehölz				
Charakteristik:	Ufergehölz, beidseitig, großteils zu schmal, inhomogene Altersstruktur, Baumschicht 1 (Schwarz-Erle und Fichte) und Baumschicht 2 (Schwarzerle, Esche, Traubenkirsche), Strauchschicht vorhanden (Hollunder und Salweide), Hochstaudenflur vorgelagert, in Krautschicht dominieren Nährstoffzeiger wie Brennnessel, Kleines Springkraut, Behaarter Kälberkropf, in Teilbereichen breiter und gut ausgebildet				
	Bearbeiter: Terra Cognita				
lfd. Nummer:	725	Fläche: in m ²	7504	Länge in m:	368
Bestandestyp:	0202 Uferbegleitgehölz				
Charakteristik:	Ufergehölz, beidseitig, großteils zu schmal, inhomogene Altersstruktur, Baumschicht 1 (Schwarz-Erle und Fichte) und Baumschicht 2 (Schwarzerle, Esche, Traubenkirsche), Strauchschicht vorhanden (Hollunder und Salweide), Hochstaudenflur vorgelagert, in Krautschicht dominieren Nährstoffzeiger wie Brennnessel, Kleines Springkraut, Behaarter Kälberkropf, in Teilbereichen breiter und gut ausgebildet				
	Bearbeiter: Terra Cognita				

lfd. Nummer:	726	Fläche: in m ²	3650	Länge in m:	220
Bestandestyp:	0202 Uferbegleitgehölz				
Charakteristik:	Ufergehölz, beidseitig, großteils zu schmal, inhomogene Altersstruktur, Baumschicht 1 (Schwarz-Erle und Fichte) und Baumschicht 2 (Schwarzerle, Esche, Traubenkirsche), Strauchschicht vorhanden (Hollunder und Salweide), Hochstaudenflur vorgelagert, in Krautschicht dominieren Nährstoffzeiger wie Brennessel, Kleines Springkraut, Behaarter Kälberkopf, in Teilbereichen breiter und gut ausgebildet				
	Bearbeiter: Terra Cognita				
lfd. Nummer:	727	Fläche: in m ²	243	Länge in m:	36
Bestandestyp:	0206 Baumreihe, Allee				
Charakteristik:					
	Bearbeiter: Terra Cognita				
lfd. Nummer:	731	Fläche: in m ²	192	Länge in m:	38
Bestandestyp:	0203 Heckenzug				
Charakteristik:					
	Bearbeiter: Terra Cognita				
lfd. Nummer:	733	Fläche: in m ²	437	Länge in m:	81
Bestandestyp:	0203 Heckenzug				
Charakteristik:					
	Bearbeiter: Terra Cognita				
lfd. Nummer:	734	Fläche: in m ²	72	Länge in m:	20
Bestandestyp:	0203 Heckenzug				
Charakteristik:					
	Bearbeiter: Terra Cognita				
lfd. Nummer:	737	Fläche: in m ²	942	Länge in m:	77
Bestandestyp:	0204 Streuobstbestand (Streuobstwiese/-weide, Obstbaumreihen)				
Charakteristik:					
	Bearbeiter: Terra Cognita				
lfd. Nummer:	739	Fläche: in m ²	741	Länge in m:	59
Bestandestyp:	0204 Streuobstbestand (Streuobstwiese/-weide, Obstbaumreihen)				
Charakteristik:					
	Bearbeiter: Terra Cognita				
lfd. Nummer:	740	Fläche: in m ²	1034	Länge in m:	201
Bestandestyp:	0203 Heckenzug				
Charakteristik:					
	Bearbeiter: Terra Cognita				
lfd. Nummer:	741	Fläche: in m ²	1607	Länge in m:	102
Bestandestyp:	0204 Streuobstbestand (Streuobstwiese/-weide, Obstbaumreihen)				
Charakteristik:					
	Bearbeiter: Terra Cognita				
lfd. Nummer:	742	Fläche: in m ²	6704	Länge in m:	212
Bestandestyp:	0204 Streuobstbestand (Streuobstwiese/-weide, Obstbaumreihen)				
Charakteristik:					
	Bearbeiter: Terra Cognita				
lfd. Nummer:	743	Fläche: in m ²	5059	Länge in m:	226
Bestandestyp:	0204 Streuobstbestand (Streuobstwiese/-weide, Obstbaumreihen)				
Charakteristik:					
	Bearbeiter: Terra Cognita				

lfd. Nummer:	744	Fläche: in m ²	2062	Länge in m:	113
Bestandestyp:	0204 Streuobstbestand (Streuobstwiese/-weide, Obstbaumreihen)				
Charakteristik:					
	Bearbeiter: Terra Cognita				
lfd. Nummer:	745	Fläche: in m ²	254	Länge in m:	59
Bestandestyp:	0203 Heckenzug				
Charakteristik:					
	Bearbeiter: Terra Cognita				
lfd. Nummer:	746	Fläche: in m ²	722	Länge in m:	52
Bestandestyp:	0204 Streuobstbestand (Streuobstwiese/-weide, Obstbaumreihen)				
Charakteristik:					
	Bearbeiter: Terra Cognita				
lfd. Nummer:	747	Fläche: in m ²	500	Länge in m:	45
Bestandestyp:	0204 Streuobstbestand (Streuobstwiese/-weide, Obstbaumreihen)				
Charakteristik:					
	Bearbeiter: Terra Cognita				
lfd. Nummer:	748	Fläche: in m ²	6204	Länge in m:	183
Bestandestyp:	0306 Neubewaldung/Aufforstung				
Charakteristik:					
	Bearbeiter: Terra Cognita				
lfd. Nummer:	749	Fläche: in m ²	2709	Länge in m:	107
Bestandestyp:	0306 Neubewaldung/Aufforstung				
Charakteristik:					
	Bearbeiter: Terra Cognita				
lfd. Nummer:	750	Fläche: in m ²	598	Länge in m:	100
Bestandestyp:	0203 Heckenzug				
Charakteristik:					
	Bearbeiter: Terra Cognita				
lfd. Nummer:	751	Fläche: in m ²	1849	Länge in m:	87
Bestandestyp:	0204 Streuobstbestand (Streuobstwiese/-weide, Obstbaumreihen)				
Charakteristik:					
	Bearbeiter: Terra Cognita				
lfd. Nummer:	752	Fläche: in m ²	646	Länge in m:	64
Bestandestyp:	0201 Kleinstwaldfläche ("Feldgehölz"), Gebüsch oder Baumgruppe unter 1000m²				
Charakteristik:	Feldgehölz, dreieckig, baumdominiert, inhomogene Altersstruktur, Fichte, Hänge-Birke, Stiel-Eiche, Esche, Strauchschicht spärlich ausgebildet, Hasel und Brombeere, Krautschicht unterschiedlich ausgeprägt, mit Fuchs-Hain-Greiskraut und Himbeere				
	Bearbeiter: Terra Cognita				
lfd. Nummer:	753	Fläche: in m ²	640	Länge in m:	52
Bestandestyp:	0204 Streuobstbestand (Streuobstwiese/-weide, Obstbaumreihen)				
Charakteristik:					
	Bearbeiter: Terra Cognita				
lfd. Nummer:	776	Fläche: in m ²	1290	Länge in m:	96
Bestandestyp:	0204 Streuobstbestand (Streuobstwiese/-weide, Obstbaumreihen)				
Charakteristik:					
	Bearbeiter: Terra Cognita				
lfd. Nummer:	777	Fläche: in m ²	132	Länge in m:	22
Bestandestyp:	0204 Streuobstbestand (Streuobstwiese/-weide, Obstbaumreihen)				
Charakteristik:					
	Bearbeiter: Terra Cognita				

lfd. Nummer:	782	Fläche: in m ²	1563	Länge in m:	93
Bestandestyp:	0204 Streuobstbestand (Streuobstwiese/-weide, Obstbaumreihen)				
Charakteristik:					
	Bearbeiter: Terra Cognita				
lfd. Nummer:	785	Fläche: in m ²	309	Länge in m:	39
Bestandestyp:	0203 Heckenzug				
Charakteristik:					
	Bearbeiter: Terra Cognita				
lfd. Nummer:	786	Fläche: in m ²	22199	Länge in m:	512
Bestandestyp:	0306 Neubewaldung/Aufforstung				
Charakteristik:					
	Bearbeiter: Terra Cognita				
lfd. Nummer:	787	Fläche: in m ²	6991	Länge in m:	287
Bestandestyp:	0204 Streuobstbestand (Streuobstwiese/-weide, Obstbaumreihen)				
Charakteristik:					
	Bearbeiter: Terra Cognita				
lfd. Nummer:	788	Fläche: in m ²	792	Länge in m:	53
Bestandestyp:	0204 Streuobstbestand (Streuobstwiese/-weide, Obstbaumreihen)				
Charakteristik:					
	Bearbeiter: Terra Cognita				
lfd. Nummer:	789	Fläche: in m ²	5019	Länge in m:	176
Bestandestyp:	0306 Neubewaldung/Aufforstung				
Charakteristik:					
	Bearbeiter: Terra Cognita				
lfd. Nummer:	790	Fläche: in m ²	1240	Länge in m:	73
Bestandestyp:	0306 Neubewaldung/Aufforstung				
Charakteristik:					
	Bearbeiter: Terra Cognita				
lfd. Nummer:	791	Fläche: in m ²	4172	Länge in m:	135
Bestandestyp:	0306 Neubewaldung/Aufforstung				
Charakteristik:					
	Bearbeiter: Terra Cognita				
lfd. Nummer:	792	Fläche: in m ²	9731	Länge in m:	311
Bestandestyp:	0306 Neubewaldung/Aufforstung				
Charakteristik:					
	Bearbeiter: Terra Cognita				
lfd. Nummer:	793	Fläche: in m ²	1698	Länge in m:	105
Bestandestyp:	0310 Grünland-Sondernutzung				
Charakteristik:	Sondernutzung: Fischzucht				
	Bearbeiter: Terra Cognita				
lfd. Nummer:	794	Fläche: in m ²	8621	Länge in m:	252
Bestandestyp:	0306 Neubewaldung/Aufforstung				
Charakteristik:					
	Bearbeiter: Terra Cognita				
lfd. Nummer:	796	Fläche: in m ²	7497	Länge in m:	376
Bestandestyp:	0602 Abbauflächen geogener Rohstoffe mit aktueller betrieblicher Nutzung				
Charakteristik:	Deponie, wahrscheinlich Schotter- und Kiesabbau				
	Bearbeiter: Terra Cognita				

lfd. Nummer:	1000	Fläche: in m ²	1025	Länge in m:	168
Bestandestyp:	0202 Uferbegleitgehölz				
Charakteristik:	Uferbegleitgehölz aus Schwarz-Erlen, Eschen, div. Weidenarten,...teilweise lückig, schmal ausgeprägt				
	Bearbeiter: Terra Cognita				
lfd. Nummer:	1002	Fläche: in m ²	4022	Länge in m:	131
Bestandestyp:	0306 Neubewaldung/Aufforstung				
Charakteristik:					
	Bearbeiter: Terra Cognita				
lfd. Nummer:	1026	Fläche: in m ²	27	Länge in m:	16
Bestandestyp:	0102 Nadelwald/Nadelholzforst				
Charakteristik:					
	Bearbeiter: Terra Cognita				
lfd. Nummer:	1443	Fläche: in m ²	5071	Länge in m:	495
Bestandestyp:	0202 Uferbegleitgehölz				
Charakteristik:	einreihiges Ufergehölz, beidseitig ausgebildet, baumdominiert, vor allem Baumschicht 2, einige höhere Eschen, ansonsten auf Stock gesetzte Weiden (div. Arten) und Schwarz-Erlen, Strauchschicht nicht vorhanden, im Unterwuchs dominieren Hochstauden und Feuchtezeiger (Groß-Mädesüß und Seegras-Segge), Krautschicht jedoch nur lückig				
	Bearbeiter: Terra Cognita				
lfd. Nummer:	1444	Fläche: in m ²	375	Länge in m:	38
Bestandestyp:	0204 Streuobstbestand (Streuobstwiese/-weide, Obstbaumreihen)				
Charakteristik:					
	Bearbeiter: Terra Cognita				
lfd. Nummer:	1445	Fläche: in m ²	235	Länge in m:	30
Bestandestyp:	0204 Streuobstbestand (Streuobstwiese/-weide, Obstbaumreihen)				
Charakteristik:					
	Bearbeiter: Terra Cognita				
lfd. Nummer:	1446	Fläche: in m ²	392	Länge in m:	67
Bestandestyp:	0204 Streuobstbestand (Streuobstwiese/-weide, Obstbaumreihen)				
Charakteristik:					
	Bearbeiter: Terra Cognita				
lfd. Nummer:	1447	Fläche: in m ²	390	Länge in m:	54
Bestandestyp:	0204 Streuobstbestand (Streuobstwiese/-weide, Obstbaumreihen)				
Charakteristik:					
	Bearbeiter: Terra Cognita				
lfd. Nummer:	1448	Fläche: in m ²	406	Länge in m:	39
Bestandestyp:	0204 Streuobstbestand (Streuobstwiese/-weide, Obstbaumreihen)				
Charakteristik:					
	Bearbeiter: Terra Cognita				
lfd. Nummer:	1449	Fläche: in m ²	571	Länge in m:	57
Bestandestyp:	0204 Streuobstbestand (Streuobstwiese/-weide, Obstbaumreihen)				
Charakteristik:					
	Bearbeiter: Terra Cognita				
lfd. Nummer:	1450	Fläche: in m ²	525	Länge in m:	51
Bestandestyp:	0204 Streuobstbestand (Streuobstwiese/-weide, Obstbaumreihen)				
Charakteristik:					
	Bearbeiter: Terra Cognita				

lfd. Nummer:	1451	Fläche: in m ²	149	Länge in m:	28
Bestandestyp:	0401 Stehendes Gewässer				
Charakteristik:					
	Bearbeiter: Terra Cognita				
lfd. Nummer:	1453	Fläche: in m ²	241	Länge in m:	29
Bestandestyp:	0204 Streuobstbestand (Streuobstwiese/-weide, Obstbaumreihen)				
Charakteristik:					
	Bearbeiter: Terra Cognita				
lfd. Nummer:	1455	Fläche: in m ²	999	Länge in m:	70
Bestandestyp:	0204 Streuobstbestand (Streuobstwiese/-weide, Obstbaumreihen)				
Charakteristik:					
	Bearbeiter: Terra Cognita				
lfd. Nummer:	1456	Fläche: in m ²	837	Länge in m:	68
Bestandestyp:	0204 Streuobstbestand (Streuobstwiese/-weide, Obstbaumreihen)				
Charakteristik:					
	Bearbeiter: Terra Cognita				
lfd. Nummer:	1457	Fläche: in m ²	870	Länge in m:	71
Bestandestyp:	0204 Streuobstbestand (Streuobstwiese/-weide, Obstbaumreihen)				
Charakteristik:					
	Bearbeiter: Terra Cognita				
lfd. Nummer:	1458	Fläche: in m ²	143	Länge in m:	24
Bestandestyp:	0204 Streuobstbestand (Streuobstwiese/-weide, Obstbaumreihen)				
Charakteristik:					
	Bearbeiter: Terra Cognita				
lfd. Nummer:	1459	Fläche: in m ²	222	Länge in m:	35
Bestandestyp:	0204 Streuobstbestand (Streuobstwiese/-weide, Obstbaumreihen)				
Charakteristik:					
	Bearbeiter: Terra Cognita				
lfd. Nummer:	1460	Fläche: in m ²	124	Länge in m:	23
Bestandestyp:	0204 Streuobstbestand (Streuobstwiese/-weide, Obstbaumreihen)				
Charakteristik:					
	Bearbeiter: Terra Cognita				
lfd. Nummer:	1490	Fläche: in m ²	1189	Länge in m:	95
Bestandestyp:	0204 Streuobstbestand (Streuobstwiese/-weide, Obstbaumreihen)				
Charakteristik:					
	Bearbeiter: Terra Cognita				
lfd. Nummer:	1491	Fläche: in m ²	749	Länge in m:	63
Bestandestyp:	0204 Streuobstbestand (Streuobstwiese/-weide, Obstbaumreihen)				
Charakteristik:					
	Bearbeiter: Terra Cognita				
lfd. Nummer:	1492	Fläche: in m ²	1328	Länge in m:	113
Bestandestyp:	0204 Streuobstbestand (Streuobstwiese/-weide, Obstbaumreihen)				
Charakteristik:					
	Bearbeiter: Terra Cognita				
lfd. Nummer:	1493	Fläche: in m ²	815	Länge in m:	88
Bestandestyp:	0204 Streuobstbestand (Streuobstwiese/-weide, Obstbaumreihen)				
Charakteristik:					
	Bearbeiter: Terra Cognita				

lfd. Nummer:	1494	Fläche: in m ²	3411	Länge in m:	171
Bestandestyp:	0204 Streuobstbestand (Streuobstwiese/-weide, Obstbaumreihen)				
Charakteristik:	Bearbeiter: Terra Cognita				
lfd. Nummer:	1495	Fläche: in m ²	155	Länge in m:	37
Bestandestyp:	0204 Streuobstbestand (Streuobstwiese/-weide, Obstbaumreihen)				
Charakteristik:	Bearbeiter: Terra Cognita				
lfd. Nummer:	1499	Fläche: in m ²	1669	Länge in m:	100
Bestandestyp:	0103 Laub-Nadel-Mischwald/Laub-Nadelholz-Mischforst				
Charakteristik:	Bearbeiter: Terra Cognita				
lfd. Nummer:	1500	Fläche: in m ²	3423	Länge in m:	206
Bestandestyp:	0103 Laub-Nadel-Mischwald/Laub-Nadelholz-Mischforst				
Charakteristik:	Bearbeiter: Terra Cognita				
lfd. Nummer:	1501	Fläche: in m ²	675	Länge in m:	66
Bestandestyp:	0203 Heckenzug				
Charakteristik:	Bearbeiter: Terra Cognita				
lfd. Nummer:	1503	Fläche: in m ²	1634	Länge in m:	88
Bestandestyp:	0204 Streuobstbestand (Streuobstwiese/-weide, Obstbaumreihen)				
Charakteristik:	Bearbeiter: Terra Cognita				
lfd. Nummer:	1504	Fläche: in m ²	516	Länge in m:	43
Bestandestyp:	0204 Streuobstbestand (Streuobstwiese/-weide, Obstbaumreihen)				
Charakteristik:	Bearbeiter: Terra Cognita				
lfd. Nummer:	1506	Fläche: in m ²	605	Länge in m:	66
Bestandestyp:	0201 Kleinstwaldfläche ("Feldgehölz"), Gebüsch oder Baumgruppe unter 1000m²				
Charakteristik:	Feldgehölz, vorwiegend Baumschicht 2, baumdominiert, inhomogene Altersstruktur, Schwarz-Erle, Hänge-Birke, Strauchschicht nur im Süden ausgebildet, Krautschicht sehr stark deckend, es dominieren Feuchtezeiger wie Seegrass-Segge, Gewöhnlicher Blutweiderich, Groß-Rohrkolben, Gewöhnlich-Engelwurz, Anklänge an Erlenbruchwald				
	Bearbeiter: Terra Cognita				
lfd. Nummer:	1507	Fläche: in m ²	1326	Länge in m:	102
Bestandestyp:	0204 Streuobstbestand (Streuobstwiese/-weide, Obstbaumreihen)				
Charakteristik:	Bearbeiter: Terra Cognita				
lfd. Nummer:	1508	Fläche: in m ²	4669	Länge in m:	235
Bestandestyp:	0104 Laubwald/Laubholzforst				
Charakteristik:	Bearbeiter: Terra Cognita				
lfd. Nummer:	1510	Fläche: in m ²	1164	Länge in m:	87
Bestandestyp:	0204 Streuobstbestand (Streuobstwiese/-weide, Obstbaumreihen)				
Charakteristik:	Bearbeiter: Terra Cognita				

lfd. Nummer:	1514	Fläche: in m ²	5966	Länge in m:	234
Bestandestyp:	0306 Neubewaldung/Aufforstung				
Charakteristik:					
	Bearbeiter: Terra Cognita				
lfd. Nummer:	1515	Fläche: in m ²	602	Länge in m:	73
Bestandestyp:	0306 Neubewaldung/Aufforstung				
Charakteristik:					
	Bearbeiter: Terra Cognita				
lfd. Nummer:	1517	Fläche: in m ²	2631	Länge in m:	433
Bestandestyp:	0202 Uferbegleitgehölz				
Charakteristik:	Ufergehölz, baumdominiert, einreihig, Baumschicht 1, Schwarz-Erle, Esche, Strauchschicht kaum ausgebildet, kleinere Bereiche mit Haselsträuchern, Krautschicht gut ausgebildet, Feuchtezeiger wie Kohldistel und Rohrglanzgras, keine Uferverbauungen				
	Bearbeiter: Terra Cognita				
lfd. Nummer:	1522	Fläche: in m ²	2913	Länge in m:	136
Bestandestyp:	0104 Laubwald/Laubholzforst				
Charakteristik:					
	Bearbeiter: Terra Cognita				
lfd. Nummer:	1523	Fläche: in m ²	825	Länge in m:	73
Bestandestyp:	0103 Laub-Nadel-Mischwald/Laub-Nadelholz-Mischforst				
Charakteristik:					
	Bearbeiter: Terra Cognita				
lfd. Nummer:	1524	Fläche: in m ²	1433	Länge in m:	90
Bestandestyp:	0306 Neubewaldung/Aufforstung				
Charakteristik:					
	Bearbeiter: Terra Cognita				
lfd. Nummer:	1525	Fläche: in m ²	609	Länge in m:	47
Bestandestyp:	0204 Streuobstbestand (Streuobstwiese/-weide, Obstbaumreihen)				
Charakteristik:					
	Bearbeiter: Terra Cognita				
lfd. Nummer:	1526	Fläche: in m ²	1156	Länge in m:	90
Bestandestyp:	0204 Streuobstbestand (Streuobstwiese/-weide, Obstbaumreihen)				
Charakteristik:					
	Bearbeiter: Terra Cognita				
lfd. Nummer:	1527	Fläche: in m ²	547	Länge in m:	45
Bestandestyp:	0204 Streuobstbestand (Streuobstwiese/-weide, Obstbaumreihen)				
Charakteristik:					
	Bearbeiter: Terra Cognita				
lfd. Nummer:	1528	Fläche: in m ²	780	Länge in m:	78
Bestandestyp:	0203 Heckenzug				
Charakteristik:					
	Bearbeiter: Terra Cognita				
lfd. Nummer:	1529	Fläche: in m ²	907	Länge in m:	155
Bestandestyp:	0203 Heckenzug				
Charakteristik:					
	Bearbeiter: Terra Cognita				
lfd. Nummer:	1530	Fläche: in m ²	14621	Länge in m:	438
Bestandestyp:	0306 Neubewaldung/Aufforstung				
Charakteristik:					
	Bearbeiter: Terra Cognita				

lfd. Nummer: **1531** Fläche: in m² **629** Länge in m: **47**

Bestandestyp: **0401 Stehendes Gewässer**

Charakteristik: Fischteich, intensiv bewirtschaftet, keine Makrophyten, keine Uferbegleitgehölze, Ufer befestigt, naturfern, Gewässeraufnahmepunkt 92

Bearbeiter: Terra Cognita

lfd. Nummer: **1532** Fläche: in m² **624** Länge in m: **88**

Bestandestyp: **0201 Kleinstwaldfläche ("Feldgehölz"), Gebüsch oder Baumgruppe unter 1000m²**

Charakteristik: Feldgehölz, vorwiegend Baumschicht 2, baumdominiert, inhomogene Altersstruktur, Schwarz-Erle, Hänge-Birke, Strauchschicht nur im Süden ausgebildet, Krautschicht sehr stark deckend, es dominieren Feuchtezeiger wie Seegrass-Segge, Gewöhnlicher Blutweiderich, Groß-Rohrkolben, Gewöhnlich-Engelwurz, Anklänge an Erlenbruchwald

Bearbeiter: Terra Cognita

lfd. Nummer: **1533** Fläche: in m² **1415** Länge in m: **76**

Bestandestyp: **0204 Streuobstbestand (Streuobstwiese/-weide, Obstbaumreihen)**

Charakteristik:

Bearbeiter: Terra Cognita

lfd. Nummer: **1534** Fläche: in m² **763** Länge in m: **56**

Bestandestyp: **0306 Neubewaldung/Aufforstung**

Charakteristik:

Bearbeiter: Terra Cognita

lfd. Nummer: **1535** Fläche: in m² **761** Länge in m: **57**

Bestandestyp: **0204 Streuobstbestand (Streuobstwiese/-weide, Obstbaumreihen)**

Charakteristik:

Bearbeiter: Terra Cognita

lfd. Nummer: **1536** Fläche: in m² **2284** Länge in m: **106**

Bestandestyp: **0306 Neubewaldung/Aufforstung**

Charakteristik:

Bearbeiter: Terra Cognita

lfd. Nummer: **1537** Fläche: in m² **3508** Länge in m: **137**

Bestandestyp: **0306 Neubewaldung/Aufforstung**

Charakteristik:

Bearbeiter: Terra Cognita

lfd. Nummer: **1538** Fläche: in m² **1355** Länge in m: **91**

Bestandestyp: **0306 Neubewaldung/Aufforstung**

Charakteristik:

Bearbeiter: Terra Cognita

lfd. Nummer: **1539** Fläche: in m² **1745** Länge in m: **87**

Bestandestyp: **0306 Neubewaldung/Aufforstung**

Charakteristik:

Bearbeiter: Terra Cognita

lfd. Nummer: **1541** Fläche: in m² **707** Länge in m: **57**

Bestandestyp: **0204 Streuobstbestand (Streuobstwiese/-weide, Obstbaumreihen)**

Charakteristik:

Bearbeiter: Terra Cognita

lfd. Nummer: **1542** Fläche: in m² **503** Länge in m: **44**

Bestandestyp: **0204 Streuobstbestand (Streuobstwiese/-weide, Obstbaumreihen)**

Charakteristik:

Bearbeiter: Terra Cognita

lfd. Nummer:	1545	Fläche: in m ²	1572	Länge in m:	114
Bestandestyp:	0202 Uferbegleitgehölz				
Charakteristik:					
	Bearbeiter: Terra Cognita				
lfd. Nummer:	1546	Fläche: in m ²	894	Länge in m:	73
Bestandestyp:	0401 Stehendes Gewässer				
Charakteristik:	größerer Fischteich, intensiv bewirtschaftet, Ufer befestigt, sowohl Uferbegleitgehölz als auch Hochstauden, naturfern, gewässerpunkt 90				
	Bearbeiter: Terra Cognita				
lfd. Nummer:	1547	Fläche: in m ²	12762	Länge in m:	267
Bestandestyp:	0306 Neubewaldung/Aufforstung				
Charakteristik:					
	Bearbeiter: Terra Cognita				
lfd. Nummer:	1548	Fläche: in m ²	24	Länge in m:	26
Bestandestyp:	0306 Neubewaldung/Aufforstung				
Charakteristik:					
	Bearbeiter: Terra Cognita				
lfd. Nummer:	1550	Fläche: in m ²	1359	Länge in m:	180
Bestandestyp:	0203 Heckenzug				
Charakteristik:	Baumhecke				
	Bearbeiter: Terra Cognita				
lfd. Nummer:	1551	Fläche: in m ²	882	Länge in m:	61
Bestandestyp:	0204 Streuobstbestand (Streuobstwiese/-weide, Obstbaumreihen)				
Charakteristik:					
	Bearbeiter: Terra Cognita				
lfd. Nummer:	1552	Fläche: in m ²	1088	Länge in m:	117
Bestandestyp:	0306 Neubewaldung/Aufforstung				
Charakteristik:					
	Bearbeiter: Terra Cognita				
lfd. Nummer:	1580	Fläche: in m ²	163	Länge in m:	55
Bestandestyp:	0306 Neubewaldung/Aufforstung				
Charakteristik:					
	Bearbeiter: Terra Cognita				
lfd. Nummer:	1581	Fläche: in m ²	2496	Länge in m:	107
Bestandestyp:	0306 Neubewaldung/Aufforstung				
Charakteristik:					
	Bearbeiter: Terra Cognita				
lfd. Nummer:	1583	Fläche: in m ²	225	Länge in m:	29
Bestandestyp:	0204 Streuobstbestand (Streuobstwiese/-weide, Obstbaumreihen)				
Charakteristik:					
	Bearbeiter: Terra Cognita				
lfd. Nummer:	1584	Fläche: in m ²	859	Länge in m:	69
Bestandestyp:	0204 Streuobstbestand (Streuobstwiese/-weide, Obstbaumreihen)				
Charakteristik:					
	Bearbeiter: Terra Cognita				
lfd. Nummer:	1585	Fläche: in m ²	1462	Länge in m:	90
Bestandestyp:	0204 Streuobstbestand (Streuobstwiese/-weide, Obstbaumreihen)				
Charakteristik:					
	Bearbeiter: Terra Cognita				

lfd. Nummer:	1619	Fläche: in m ²	1249	Länge in m:	71
Bestandestyp:	0306 Neubewaldung/Aufforstung				
Charakteristik:					
	Bearbeiter: Terra Cognita				
lfd. Nummer:	1620	Fläche: in m ²	1671	Länge in m:	101
Bestandestyp:	0306 Neubewaldung/Aufforstung				
Charakteristik:					
	Bearbeiter: Terra Cognita				
lfd. Nummer:	1621	Fläche: in m ²	8564	Länge in m:	397
Bestandestyp:	0102 Nadelwald/Nadelholzforst				
Charakteristik:					
	Bearbeiter: Terra Cognita				
lfd. Nummer:	1622	Fläche: in m ²	3121	Länge in m:	136
Bestandestyp:	0205 Obstplantage				
Charakteristik:					
	Bearbeiter: Terra Cognita				
lfd. Nummer:	1636	Fläche: in m ²	255	Länge in m:	66
Bestandestyp:	0401 Stehendes Gewässer				
Charakteristik:	größerer Abgrabungssee im westlichen Bereich der Schottergrube				
	Bearbeiter: Terra Cognita				
lfd. Nummer:	1637	Fläche: in m ²	2096	Länge in m:	117
Bestandestyp:	0307 Feuchtes und nasses Extensivgrünland				
Charakteristik:	Feuchtwiesenbrache am Waldrand, binsenreich, nährstoffreich, Flatter-Binse, Gewöhnliche Waldbinse, Gewöhnlicher Gilbweiderich, Sumpf-Kratzdistel, Groß-Engelwurz, Potential vorhanden				
	Bearbeiter: Terra Cognita				
lfd. Nummer:	1639	Fläche: in m ²	1627	Länge in m:	89
Bestandestyp:	0304 Sukzessionsfläche in ehemaligen Intensivgebieten				
Charakteristik:					
	Bearbeiter: Terra Cognita				
lfd. Nummer:	1640	Fläche: in m ²	75	Länge in m:	16
Bestandestyp:	0203 Heckenzug				
Charakteristik:					
	Bearbeiter: Terra Cognita				
lfd. Nummer:	1641	Fläche: in m ²	84	Länge in m:	19
Bestandestyp:	0203 Heckenzug				
Charakteristik:					
	Bearbeiter: Terra Cognita				
lfd. Nummer:	1642	Fläche: in m ²	851	Länge in m:	62
Bestandestyp:	0304 Sukzessionsfläche in ehemaligen Intensivgebieten				
Charakteristik:					
	Bearbeiter: Terra Cognita				
lfd. Nummer:	1643	Fläche: in m ²	822	Länge in m:	58
Bestandestyp:	0306 Neubewaldung/Aufforstung				
Charakteristik:					
	Bearbeiter: Terra Cognita				

lfd. Nummer: **1644** Fläche: in m² **1035** Länge in m: **105**
 Bestandestyp: **0201 Kleinstwaldfläche ("Feldgehölz"), Gebüsch oder Baumgruppe unter 1000m²**
 Charakteristik: Feldgehölz, vorwiegend Baumschicht 2, baumdominiert, inhomogene Altersstruktur, Schwarz-Erle, Hänge-Birke, Strauchschicht nur im Süden ausgebildet, Krautschicht sehr stark deckend, es dominieren Feuchtezeiger wie Seegrass-Segge, Gewöhnlicher Blutweiderich, Groß-Rohrkolben, Gewöhnlich-Engelwurz, Anklänge an Erlenbruchwald

Bearbeiter: Terra Cognita

lfd. Nummer: **1645** Fläche: in m² **106** Länge in m: **20**
 Bestandestyp: **0401 Stehendes Gewässer**
 Charakteristik: kleiner Fischteich, intensiv Bewirtschaftet, kein Uferbegleitgehölz ausgebildet, naturfern, Gewässeraufnahmepunkt 93

Bearbeiter: Terra Cognita

lfd. Nummer: **1646** Fläche: in m² **324** Länge in m: **42**
 Bestandestyp: **0204 Streuobstbestand (Streuobstwiese/-weide, Obstbaumreihen)**
 Charakteristik:

Bearbeiter: Terra Cognita

lfd. Nummer: **1647** Fläche: in m² **858** Länge in m: **73**
 Bestandestyp: **0304 Sukzessionsfläche in ehemaligen Intensivgebieten**
 Charakteristik:

Bearbeiter: Terra Cognita

lfd. Nummer: **1648** Fläche: in m² **342** Länge in m: **45**
 Bestandestyp: **0401 Stehendes Gewässer**
 Charakteristik: kleiner Fischteich, Lage inmitten eines Ufergehölzes, länglich, intensiv bewirtschaftet, keine Uferbegleitvegetation, Ufer verbaut, naturfern

Bearbeiter: Terra Cognita

lfd. Nummer: **1649** Fläche: in m² **260** Länge in m: **52**
 Bestandestyp: **0203 Heckenzug**
 Charakteristik:

Bearbeiter: Terra Cognita

lfd. Nummer: **1650** Fläche: in m² **2178** Länge in m: **97**
 Bestandestyp: **0306 Neubewaldung/Aufforstung**
 Charakteristik:

Bearbeiter: Terra Cognita

lfd. Nummer: **1651** Fläche: in m² **2045** Länge in m: **111**
 Bestandestyp: **0306 Neubewaldung/Aufforstung**
 Charakteristik:

Bearbeiter: Terra Cognita

lfd. Nummer: **1652** Fläche: in m² **1753** Länge in m: **87**
 Bestandestyp: **0306 Neubewaldung/Aufforstung**
 Charakteristik:

Bearbeiter: Terra Cognita

lfd. Nummer: **1654** Fläche: in m² **333** Länge in m: **78**
 Bestandestyp: **0203 Heckenzug**
 Charakteristik:

Bearbeiter: Terra Cognita

lfd. Nummer: **1655** Fläche: in m² **88** Länge in m: **20**
 Bestandestyp: **0203 Heckenzug**
 Charakteristik:

Bearbeiter: Terra Cognita

lfd. Nummer:	1656	Fläche: in m ²	169	Länge in m:	30
Bestandestyp:	0206 Baumreihe, Allee				
Charakteristik:					
	Bearbeiter: Terra Cognita				
lfd. Nummer:	1660	Fläche: in m ²	392	Länge in m:	54
Bestandestyp:	0203 Heckenzug				
Charakteristik:					
	Bearbeiter: Terra Cognita				
lfd. Nummer:	1661	Fläche: in m ²	1293	Länge in m:	82
Bestandestyp:	0205 Obstplantage				
Charakteristik:					
	Bearbeiter: Terra Cognita				
lfd. Nummer:	1663	Fläche: in m ²	8765	Länge in m:	352
Bestandestyp:	0103 Laub-Nadel-Mischwald/Laub-Nadelholz-Mischforst				
Charakteristik:					
	Bearbeiter: Terra Cognita				
lfd. Nummer:	1664	Fläche: in m ²	11276	Länge in m:	391
Bestandestyp:	0103 Laub-Nadel-Mischwald/Laub-Nadelholz-Mischforst				
Charakteristik:					
	Bearbeiter: Terra Cognita				
lfd. Nummer:	2000	Fläche: in m ²	736	Länge in m:	1471
Bestandestyp:	0402 Fließendes Gewässer				
Charakteristik:	Augbach, kleiner Bach, großteils verrohrt, naturfern, Gewässeraufnahmepunkt 103				
	Bearbeiter: Terra Cognita				
lfd. Nummer:	2001	Fläche: in m ²	53475	Länge in m:	10695
Bestandestyp:	0402 Fließendes Gewässer				
Charakteristik:	Kößlbach, gewundener Verlauf, teilweise mäandrierend, fließt großteils durch Wald, in kleinen Teilbereichen verbaut, maximal 5m breit, Sohle kiesig-schottrig-sandig, Tief- und Flachwasserbereiche, intaktes Fließgewässerkontinuum, klares Wasser, keine Makrophyten, Ufer in Siedlungsnähe teilweise mit Blockwurf befestigt, ansonsten naturnah, Gewässeraufnahmepunkt 102				
	Bearbeiter: Terra Cognita				
lfd. Nummer:	2003	Fläche: in m ²	828	Länge in m:	1655
Bestandestyp:	0402 Fließendes Gewässer				
Charakteristik:	kleiner Wiesenbach, sehr schmal, maximal 0,5m breit, wohl mesotroph, teilweise begradigt, Uferverbauungen mit Blockwurf, Ufergehölz großteils ausgebildet, Sohle sandig, kaum Makrophyten, nur einige Wassermoose, naturfern, Gewässeraufnahmepunkt 104				
	Bearbeiter: Terra Cognita				
lfd. Nummer:	2004	Fläche: in m ²	4560	Länge in m:	1520
Bestandestyp:	0402 Fließendes Gewässer				
Charakteristik:	kleiner Waldbach, gewundener Verlauf, unverbaut, maximal 3m breit, Sohle kiesig-schottrig-sandig, vorwiegend Flachwasserbereiche, klares Wasser, Ufer nicht befestigt, keine Makrophyten, naturnah, Ufergehölz kaum ausgebildet, Gewässeraufnahmepunkt 107				
	Bearbeiter: Terra Cognita				
lfd. Nummer:	2005	Fläche: in m ²	813	Länge in m:	1626
Bestandestyp:	0402 Fließendes Gewässer				
Charakteristik:	schmäler Bach, maximal 0,5m breit, fließt vorwiegend durch Wiesenbereiche, gewundener Verlauf, Uferverbauungen zum Teil vorhanden (Blockwurf), Ufergehölz zum Teil gut ausgebildet, Sohle sandig, kaum Makrophyten (einige Wassermoose), wohl mesotroph, eher naturnah, Gewässeraufnahmepunkt 106				
	Bearbeiter: Terra Cognita				

lfd. Nummer:	2008	Fläche: in m ²	455	Länge in m:	910
Bestandestyp:	0402 Fließendes Gewässer				
Charakteristik:	Bach, Seitenzubringer zu Bach Nr. 2001, stark veränderte Gewässermorphologie, maximal 0,5m breit, läuft unterirdisch ab, naturfern, Gewässeraufnahmepunkt 101				
	Bearbeiter: Terra Cognita				
lfd. Nummer:	2010	Fläche: in m ²	13566	Länge in m:	2261
Bestandestyp:	0402 Fließendes Gewässer				
Charakteristik:	Bach, gewundener Verlauf, eher schnell fließend, 6m breit, schöne Granitblöcke im Bachbett, unverbaut, Substrat kiesrig-schottrig, Flachwasser -und Tiefwasserbereiche, Ufergehölz zum Teil fehlend, mehrere kl. Zubringer, diese v.a. aus Waldbereich (Quellhorizonte) und dann kl. Fließstrecken als Wiesenbäche, intaktes Fließgewässerkontinuum, Bach sehr naturnah, Gewässeraufnahmepunkt 105				
	Bearbeiter: Terra Cognita				
lfd. Nummer:	2024	Fläche: in m ²	6170	Länge in m:	3085
Bestandestyp:	0402 Fließendes Gewässer				
Charakteristik:	Breite 2m				
	Bearbeiter: Terra Cognita				
lfd. Nummer:	2026	Fläche: in m ²	1324	Länge in m:	2648
Bestandestyp:	0402 Fließendes Gewässer				
Charakteristik:	Breite 2m				
	Bearbeiter: Terra Cognita				
lfd. Nummer:	2037	Fläche: in m ²	20226	Länge in m:	6742
Bestandestyp:	0402 Fließendes Gewässer				
Charakteristik:	Koglbach, Wiesenbach, teilweise begradigt, ansonsten gewundener Verlauf, maximal 3m breit, Bach, schnell fließend, einige Wassermoose, div. Fischarten, vorwiegend Tiefwasserbereiche, Sohle kies-schottrig, einige größere Blöcke und Steine im Bachbett, wenige sandige Flachwasserbereiche, steile Uferböschung, Ufergehölz großteils schlecht ausgebildet und in weiten Teilen fehlend, eher naturnah, gewässeraufnahmepunkt 110				
	Bearbeiter: Terra Cognita				
lfd. Nummer:	2038	Fläche: in m ²	539	Länge in m:	1078
Bestandestyp:	0402 Fließendes Gewässer				
Charakteristik:	kleiner Wiesenbach, maximal 0,5m breit, Seitenzubringer zu 2037, gewundener Verlauf, teilweise jedoch begradigt, Sohle vorwiegend Sand, Ufer zum Teil befestigt, wohl mesotroph, keine Makrophyten, Gewässeraufnahmepunkt 112				
	Bearbeiter: Terra Cognita				
lfd. Nummer:	2042	Fläche: in m ²	4168	Länge in m:	2084
Bestandestyp:	0402 Fließendes Gewässer				
Charakteristik:	Bach, 2m breit, stark begradigt und mit Steinplatten eingefaßt, Sohle vorwiegend sandig, kein Uferbegleitgehölz, einzelne Hänge-Birken und Schwarz-Erlen, wohl mesotroph, keine Makrophyten, naturfern, Gewässeraufnahmepunkt 114				
	Bearbeiter: Terra Cognita				
lfd. Nummer:	2043	Fläche: in m ²	3929	Länge in m:	3929
Bestandestyp:	0402 Fließendes Gewässer				
Charakteristik:	Bach, schmaler Wiesenbach, Verlauf gewunden, maximal 1m breit, Wasser klar, wohl mesotroph, keine Makrophyten, Sohle kiesig, keine Uferverbauungen, Wasserentnahme für Fischteiche, naturfern, Gewässeraufnahmepunkt 99				
	Bearbeiter: Terra Cognita				
lfd. Nummer:	2044	Fläche: in m ²	50406	Länge in m:	8401
Bestandestyp:	0402 Fließendes Gewässer				
Charakteristik:	Leithenbach: Gewässeraufnahmepunkt 98: breiter Bach, fließt großteils durch Wald, lokal gewundener Verlauf, einige Mäander, bis 6m breit, vor allem Tiefwasserzonen, Sohle sandig, Wasser trüb, langsam fließend, lokal fast stehend, nur lokal Uferbauten, kleinere Teiche vorhanden, naturnah, Ufergehölz in weiten Teilen fehlend □ gewässeraufnahmepunkt 111: Bach, fließt sowohl durch Wiesen- als auch Waldbereiche, 2,5-3m breit, überwiegend Flachwasserbereiche, wohl mesotroph, klares Wasser, schnell fließend, div. Fischarten, Sohle schottrig-kiesig-sandig, Uferböschung flach und unverbaut, Ufergehölz großteils vorhanden, kaum Makrophyten, naturnah,				
	Bearbeiter: Terra Cognita				

lfd. Nummer:	2046	Fläche: in m ²	15413	Länge in m:	6165
Bestandestyp:	0402 Fließendes Gewässer				
Charakteristik:	Wiesenbach, ca. 2,5m breit, Flachwasserbereiche, Sohle sandig-kiesig-schottrig, ebenfalls größere Steine im Bachbett, Uferböschung ist streckenweise durch Grobblock befestigt, Ufergehölz ist nur lokal ausgebildet, Wasser wohl mesotroph, eher naturfern, Gewässeraufnahmepunkt 91				
	Bearbeiter: Terra Cognita				
lfd. Nummer:	2047	Fläche: in m ²	12909	Länge in m:	4303
Bestandestyp:	0402 Fließendes Gewässer				
Charakteristik:	Breite 3m				
	Bearbeiter: Terra Cognita				
lfd. Nummer:	2057	Fläche: in m ²	1045	Länge in m:	2612
Bestandestyp:	0402 Fließendes Gewässer				
Charakteristik:	Quellbach im Nadelwaldbereich, 0,4m breit, einige Granitblöcke im Bachbett, Ufer teilweise verbaut, Wasser klar, Sohle kiesig-sandig, Uferbegleitgehölz einige Schwarz-Erle, eher naturnah, Gewässeraufnahmepunkt 83				
	Bearbeiter: Terra Cognita				
lfd. Nummer:	2067	Fläche: in m ²	3414	Länge in m:	3414
Bestandestyp:	0402 Fließendes Gewässer				
Charakteristik:	Bach, stark begradigt, ca. 1m breit, ausschließlich Flachwasserbereiche, Sohle sandig, Ufer durch Blöcke befestigt, Ufergehölz auf weiten Teilen ausgebildet, naturfern, Gewässerpunkt 94				
	Bearbeiter: Terra Cognita				
lfd. Nummer:	2075	Fläche: in m ²	1845	Länge in m:	4613
Bestandestyp:	0402 Fließendes Gewässer				
Charakteristik:	Bach, fließt im Wiesenbereich, lokal eingefaßt, 0,4m breit, Sohle sandig, begradigt, naturfern, Gewässeraufnahmepunkt 84				
	Bearbeiter: Terra Cognita				
lfd. Nummer:	2076	Fläche: in m ²	1566	Länge in m:	3131
Bestandestyp:	0402 Fließendes Gewässer				
Charakteristik:	Wiesenbach, gewundener Verlauf, maximal 0,5m breit, Sohle sandig-kiesig-schottrig, einige Wassermoose und Wassersterne, großteils ohne Ufergehölz, Wasser klar, wohl mesotroph, Uferverbauungen vorhanden, teilweise begradigt, Gewässerpunkt 96				
	Bearbeiter: Terra Cognita				
lfd. Nummer:	2080	Fläche: in m ²	1192	Länge in m:	2383
Bestandestyp:	0402 Fließendes Gewässer				
Charakteristik:	Bach, 0,5m breit, teilweise verrohrt, kein intaktes Fließgewässerkontinuum, Sohle sandig, Verlauf begradigt, nur Flachwasserbereiche, kein Ufergehölz, nur einzelne Zitterpappeln und Hänge-Birken am Ufer, naturfern, Gewässeraufnahmepunkt 85				
	Bearbeiter: Terra Cognita				
lfd. Nummer:	2085	Fläche: in m ²	28660	Länge in m:	5732
Bestandestyp:	0402 Fließendes Gewässer				
Charakteristik:	Ludhammerbach: maximal 5m breit, stark beeinträchtigt Bachbett, einbetoniert, verläuft vorwiegend Wald, Sohle steinig, div. Fischarten, Uferböschung ist stark beeinträchtigt, durch Blockwurf gesichert, keine Ufergehölze, nährstoffreiche Feuchtvegetation uferbegleitend, Gewässeraufnahmepunkt 97				
	Bearbeiter: Terra Cognita				
lfd. Nummer:	2095	Fläche: in m ²	3314	Länge in m:	2209
Bestandestyp:	0402 Fließendes Gewässer				
Charakteristik:	Bach, gewundener Verlauf, 1,5m breit, Ufer großteils unverbaut, eher rasch fließend, mesotroph, Sohle kiesig-schottrig, lokal Uferunterspülungen, Flach- und Tiefwasserzonen, mehrere kleine Zubringer, diese teilweise vertrocknet, intaktes Fließgewässerkontinuum, Ufergehölz gut bis sehr gut ausgebildet, Gewässeraufnahmepunkt 1				
	Bearbeiter: Terra Cognita				
lfd. Nummer:	2116	Fläche: in m ²	340	Länge in m:	85
Bestandestyp:	0206 Baumreihe, Allee				
Charakteristik:					
	Bearbeiter: Terra Cognita				

lfd. Nummer:	2118	Fläche: in m ²	112	Länge in m:	28
Bestandestyp:	0204 Streuobstbestand (Streuobstwiese/-weide, Obstbaumreihen)				
Charakteristik:	Bearbeiter: Terra Cognita				
lfd. Nummer:	2119	Fläche: in m ²	96	Länge in m:	24
Bestandestyp:	0204 Streuobstbestand (Streuobstwiese/-weide, Obstbaumreihen)				
Charakteristik:	Bearbeiter: Terra Cognita				
lfd. Nummer:	2120	Fläche: in m ²	75	Länge in m:	15
Bestandestyp:	0204 Streuobstbestand (Streuobstwiese/-weide, Obstbaumreihen)				
Charakteristik:	Bearbeiter: Terra Cognita				
lfd. Nummer:	2122	Fläche: in m ²	68	Länge in m:	17
Bestandestyp:	0204 Streuobstbestand (Streuobstwiese/-weide, Obstbaumreihen)				
Charakteristik:	Bearbeiter: Terra Cognita				
lfd. Nummer:	2124	Fläche: in m ²	172	Länge in m:	43
Bestandestyp:	0204 Streuobstbestand (Streuobstwiese/-weide, Obstbaumreihen)				
Charakteristik:	Bearbeiter: Terra Cognita				
lfd. Nummer:	2125	Fläche: in m ²	95	Länge in m:	38
Bestandestyp:	0203 Heckenzug				
Charakteristik:	Bearbeiter: Terra Cognita				
lfd. Nummer:	2126	Fläche: in m ²	128	Länge in m:	32
Bestandestyp:	0206 Baumreihe, Allee				
Charakteristik:	Bearbeiter: Terra Cognita				
lfd. Nummer:	2127	Fläche: in m ²	128	Länge in m:	32
Bestandestyp:	0204 Streuobstbestand (Streuobstwiese/-weide, Obstbaumreihen)				
Charakteristik:	Bearbeiter: Terra Cognita				
lfd. Nummer:	2128	Fläche: in m ²	332	Länge in m:	83
Bestandestyp:	0203 Heckenzug				
Charakteristik:	Bearbeiter: Terra Cognita				
lfd. Nummer:	2129	Fläche: in m ²	73	Länge in m:	29
Bestandestyp:	0204 Streuobstbestand (Streuobstwiese/-weide, Obstbaumreihen)				
Charakteristik:	Bearbeiter: Terra Cognita				
lfd. Nummer:	2130	Fläche: in m ²	155	Länge in m:	31
Bestandestyp:	0206 Baumreihe, Allee				
Charakteristik:	Bearbeiter: Terra Cognita				
lfd. Nummer:	2132	Fläche: in m ²	132	Länge in m:	33
Bestandestyp:	0204 Streuobstbestand (Streuobstwiese/-weide, Obstbaumreihen)				
Charakteristik:	Bearbeiter: Terra Cognita				

lfd. Nummer:	2133	Fläche: in m ²	27	Länge in m:	9
Bestandestyp:	0204 Streuobstbestand (Streuobstwiese/-weide, Obstbaumreihen)				
Charakteristik:	Bearbeiter: Terra Cognita				
lfd. Nummer:	2134	Fläche: in m ²	84	Länge in m:	28
Bestandestyp:	0204 Streuobstbestand (Streuobstwiese/-weide, Obstbaumreihen)				
Charakteristik:	Bearbeiter: Terra Cognita				
lfd. Nummer:	2135	Fläche: in m ²	24	Länge in m:	8
Bestandestyp:	0204 Streuobstbestand (Streuobstwiese/-weide, Obstbaumreihen)				
Charakteristik:	Bearbeiter: Terra Cognita				
lfd. Nummer:	2136	Fläche: in m ²	248	Länge in m:	62
Bestandestyp:	0204 Streuobstbestand (Streuobstwiese/-weide, Obstbaumreihen)				
Charakteristik:	Bearbeiter: Terra Cognita				
lfd. Nummer:	2137	Fläche: in m ²	95	Länge in m:	19
Bestandestyp:	0206 Baumreihe, Allee				
Charakteristik:	Bearbeiter: Terra Cognita				
lfd. Nummer:	2139	Fläche: in m ²	282	Länge in m:	47
Bestandestyp:	0204 Streuobstbestand (Streuobstwiese/-weide, Obstbaumreihen)				
Charakteristik:	Bearbeiter: Terra Cognita				
lfd. Nummer:	2140	Fläche: in m ²	330	Länge in m:	66
Bestandestyp:	0204 Streuobstbestand (Streuobstwiese/-weide, Obstbaumreihen)				
Charakteristik:	Bearbeiter: Terra Cognita				
lfd. Nummer:	2144	Fläche: in m ²	180	Länge in m:	36
Bestandestyp:	0204 Streuobstbestand (Streuobstwiese/-weide, Obstbaumreihen)				
Charakteristik:	Bearbeiter: Terra Cognita				
lfd. Nummer:	2145	Fläche: in m ²	280	Länge in m:	56
Bestandestyp:	0204 Streuobstbestand (Streuobstwiese/-weide, Obstbaumreihen)				
Charakteristik:	Bearbeiter: Terra Cognita				
lfd. Nummer:	2146	Fläche: in m ²	48	Länge in m:	12
Bestandestyp:	0206 Baumreihe, Allee				
Charakteristik:	Bearbeiter: Terra Cognita				
lfd. Nummer:	2147	Fläche: in m ²	1008	Länge in m:	168
Bestandestyp:	0206 Baumreihe, Allee				
Charakteristik:	Bearbeiter: Terra Cognita				
lfd. Nummer:	2148	Fläche: in m ²	120	Länge in m:	24
Bestandestyp:	0203 Heckenzug				
Charakteristik:	Bearbeiter: Terra Cognita				

lfd. Nummer:	2149	Fläche: in m ²	88	Länge in m:	44
Bestandestyp:	0206 Baumreihe, Allee				
Charakteristik:					
	Bearbeiter: Terra Cognita				
lfd. Nummer:	2150	Fläche: in m ²	100	Länge in m:	25
Bestandestyp:	0204 Streuobstbestand (Streuobstwiese/-weide, Obstbaumreihen)				
Charakteristik:					
	Bearbeiter: Terra Cognita				
lfd. Nummer:	2151	Fläche: in m ²	180	Länge in m:	36
Bestandestyp:	0204 Streuobstbestand (Streuobstwiese/-weide, Obstbaumreihen)				
Charakteristik:					
	Bearbeiter: Terra Cognita				
lfd. Nummer:	2152	Fläche: in m ²	280	Länge in m:	70
Bestandestyp:	0206 Baumreihe, Allee				
Charakteristik:					
	Bearbeiter: Terra Cognita				
lfd. Nummer:	2154	Fläche: in m ²	105	Länge in m:	35
Bestandestyp:	0204 Streuobstbestand (Streuobstwiese/-weide, Obstbaumreihen)				
Charakteristik:					
	Bearbeiter: Terra Cognita				
lfd. Nummer:	2155	Fläche: in m ²	204	Länge in m:	68
Bestandestyp:	0203 Heckenzug				
Charakteristik:					
	Bearbeiter: Terra Cognita				
lfd. Nummer:	2156	Fläche: in m ²	148	Länge in m:	37
Bestandestyp:	0204 Streuobstbestand (Streuobstwiese/-weide, Obstbaumreihen)				
Charakteristik:					
	Bearbeiter: Terra Cognita				
lfd. Nummer:	2157	Fläche: in m ²	164	Länge in m:	41
Bestandestyp:	0204 Streuobstbestand (Streuobstwiese/-weide, Obstbaumreihen)				
Charakteristik:					
	Bearbeiter: Terra Cognita				
lfd. Nummer:	2158	Fläche: in m ²	168	Länge in m:	56
Bestandestyp:	0204 Streuobstbestand (Streuobstwiese/-weide, Obstbaumreihen)				
Charakteristik:					
	Bearbeiter: Terra Cognita				
lfd. Nummer:	2159	Fläche: in m ²	132	Länge in m:	33
Bestandestyp:	0204 Streuobstbestand (Streuobstwiese/-weide, Obstbaumreihen)				
Charakteristik:					
	Bearbeiter: Terra Cognita				
lfd. Nummer:	2160	Fläche: in m ²	60	Länge in m:	15
Bestandestyp:	0204 Streuobstbestand (Streuobstwiese/-weide, Obstbaumreihen)				
Charakteristik:					
	Bearbeiter: Terra Cognita				
lfd. Nummer:	2161	Fläche: in m ²	148	Länge in m:	37
Bestandestyp:	0203 Heckenzug				
Charakteristik:					
	Bearbeiter: Terra Cognita				

lfd. Nummer:	2162	Fläche: in m ²	60	Länge in m:	30
Bestandestyp:	0203 Heckenzug				
Charakteristik:					
		Bearbeiter:	Terra Cognita		
lfd. Nummer:	2164	Fläche: in m ²	75	Länge in m:	25
Bestandestyp:	0206 Baumreihe, Allee				
Charakteristik:					
		Bearbeiter:	Terra Cognita		
lfd. Nummer:	2165	Fläche: in m ²	345	Länge in m:	69
Bestandestyp:	0204 Streuobstbestand (Streuobstwiese/-weide, Obstbaumreihen)				
Charakteristik:					
		Bearbeiter:	Terra Cognita		
lfd. Nummer:	2169	Fläche: in m ²	267	Länge in m:	89
Bestandestyp:	0204 Streuobstbestand (Streuobstwiese/-weide, Obstbaumreihen)				
Charakteristik:					
		Bearbeiter:	Terra Cognita		
lfd. Nummer:	2170	Fläche: in m ²	72	Länge in m:	18
Bestandestyp:	0203 Heckenzug				
Charakteristik:					
		Bearbeiter:	Terra Cognita		
lfd. Nummer:	2171	Fläche: in m ²	90	Länge in m:	18
Bestandestyp:	0204 Streuobstbestand (Streuobstwiese/-weide, Obstbaumreihen)				
Charakteristik:					
		Bearbeiter:	Terra Cognita		
lfd. Nummer:	2172	Fläche: in m ²	124	Länge in m:	31
Bestandestyp:	0204 Streuobstbestand (Streuobstwiese/-weide, Obstbaumreihen)				
Charakteristik:					
		Bearbeiter:	Terra Cognita		
lfd. Nummer:	2173	Fläche: in m ²	508	Länge in m:	127
Bestandestyp:	0204 Streuobstbestand (Streuobstwiese/-weide, Obstbaumreihen)				
Charakteristik:					
		Bearbeiter:	Terra Cognita		
lfd. Nummer:	2174	Fläche: in m ²	248	Länge in m:	62
Bestandestyp:	0204 Streuobstbestand (Streuobstwiese/-weide, Obstbaumreihen)				
Charakteristik:					
		Bearbeiter:	Terra Cognita		
lfd. Nummer:	2175	Fläche: in m ²	235	Länge in m:	47
Bestandestyp:	0206 Baumreihe, Allee				
Charakteristik:					
		Bearbeiter:	Terra Cognita		
lfd. Nummer:	2177	Fläche: in m ²	136	Länge in m:	34
Bestandestyp:	0204 Streuobstbestand (Streuobstwiese/-weide, Obstbaumreihen)				
Charakteristik:					
		Bearbeiter:	Terra Cognita		
lfd. Nummer:	2179	Fläche: in m ²	116	Länge in m:	29
Bestandestyp:	0206 Baumreihe, Allee				
Charakteristik:					
		Bearbeiter:	Terra Cognita		

lfd. Nummer:	2182	Fläche: in m ²	75	Länge in m:	15
Bestandestyp:	0204 Streuobstbestand (Streuobstwiese/-weide, Obstbaumreihen)				
Charakteristik:	Bearbeiter: Terra Cognita				
lfd. Nummer:	2183	Fläche: in m ²	85	Länge in m:	17
Bestandestyp:	0204 Streuobstbestand (Streuobstwiese/-weide, Obstbaumreihen)				
Charakteristik:	Bearbeiter: Terra Cognita				
lfd. Nummer:	2184	Fläche: in m ²	69	Länge in m:	23
Bestandestyp:	0203 Heckenzug				
Charakteristik:	Bearbeiter: Terra Cognita				
lfd. Nummer:	2185	Fläche: in m ²	68	Länge in m:	34
Bestandestyp:	0203 Heckenzug				
Charakteristik:	Bearbeiter: Terra Cognita				
lfd. Nummer:	2186	Fläche: in m ²	440	Länge in m:	110
Bestandestyp:	0206 Baumreihe, Allee				
Charakteristik:	Bearbeiter: Terra Cognita				
lfd. Nummer:	2187	Fläche: in m ²	412	Länge in m:	103
Bestandestyp:	0206 Baumreihe, Allee				
Charakteristik:	Bearbeiter: Terra Cognita				
lfd. Nummer:	2188	Fläche: in m ²	66	Länge in m:	22
Bestandestyp:	0206 Baumreihe, Allee				
Charakteristik:	Bearbeiter: Terra Cognita				
lfd. Nummer:	2189	Fläche: in m ²	456	Länge in m:	114
Bestandestyp:	0204 Streuobstbestand (Streuobstwiese/-weide, Obstbaumreihen)				
Charakteristik:	Bearbeiter: Terra Cognita				
lfd. Nummer:	2190	Fläche: in m ²	500	Länge in m:	100
Bestandestyp:	0204 Streuobstbestand (Streuobstwiese/-weide, Obstbaumreihen)				
Charakteristik:	Bearbeiter: Terra Cognita				
lfd. Nummer:	2191	Fläche: in m ²	102	Länge in m:	34
Bestandestyp:	0203 Heckenzug				
Charakteristik:	Bearbeiter: Terra Cognita				
lfd. Nummer:	2192	Fläche: in m ²	252	Länge in m:	84
Bestandestyp:	0204 Streuobstbestand (Streuobstwiese/-weide, Obstbaumreihen)				
Charakteristik:	Bearbeiter: Terra Cognita				
lfd. Nummer:	2193	Fläche: in m ²	265	Länge in m:	53
Bestandestyp:	0206 Baumreihe, Allee				
Charakteristik:	Bearbeiter: Terra Cognita				

lfd. Nummer:	2194	Fläche: in m ²	195	Länge in m:	39
Bestandestyp:	0206 Baumreihe, Allee				
Charakteristik:					
		Bearbeiter:	Terra Cognita		
lfd. Nummer:	2195	Fläche: in m ²	590	Länge in m:	118
Bestandestyp:	0206 Baumreihe, Allee				
Charakteristik:					
		Bearbeiter:	Terra Cognita		
lfd. Nummer:	2196	Fläche: in m ²	150	Länge in m:	25
Bestandestyp:	0204 Streuobstbestand (Streuobstwiese/-weide, Obstbaumreihen)				
Charakteristik:					
		Bearbeiter:	Terra Cognita		
lfd. Nummer:	2197	Fläche: in m ²	392	Länge in m:	98
Bestandestyp:	0203 Heckenzug				
Charakteristik:					
		Bearbeiter:	Terra Cognita		
lfd. Nummer:	2198	Fläche: in m ²	390	Länge in m:	78
Bestandestyp:	0204 Streuobstbestand (Streuobstwiese/-weide, Obstbaumreihen)				
Charakteristik:					
		Bearbeiter:	Terra Cognita		
lfd. Nummer:	2199	Fläche: in m ²	144	Länge in m:	48
Bestandestyp:	0203 Heckenzug				
Charakteristik:					
		Bearbeiter:	Terra Cognita		
lfd. Nummer:	2200	Fläche: in m ²	30	Länge in m:	10
Bestandestyp:	0203 Heckenzug				
Charakteristik:					
		Bearbeiter:	Terra Cognita		
lfd. Nummer:	2203	Fläche: in m ²	345	Länge in m:	69
Bestandestyp:	0206 Baumreihe, Allee				
Charakteristik:					
		Bearbeiter:	Terra Cognita		
lfd. Nummer:	2204	Fläche: in m ²	280	Länge in m:	56
Bestandestyp:	0206 Baumreihe, Allee				
Charakteristik:					
		Bearbeiter:	Terra Cognita		
lfd. Nummer:	2205	Fläche: in m ²	186	Länge in m:	62
Bestandestyp:	0203 Heckenzug				
Charakteristik:					
		Bearbeiter:	Terra Cognita		
lfd. Nummer:	2206	Fläche: in m ²	129	Länge in m:	43
Bestandestyp:	0203 Heckenzug				
Charakteristik:					
		Bearbeiter:	Terra Cognita		
lfd. Nummer:	2208	Fläche: in m ²	324	Länge in m:	108
Bestandestyp:	0203 Heckenzug				
Charakteristik:					
		Bearbeiter:	Terra Cognita		

lfd. Nummer:	2209	Fläche: in m ²	64	Länge in m:	32
Bestandestyp:	0206 Baumreihe, Allee				
Charakteristik:					
	Bearbeiter: Terra Cognita				
lfd. Nummer:	2210	Fläche: in m ²	51	Länge in m:	17
Bestandestyp:	0206 Baumreihe, Allee				
Charakteristik:					
	Bearbeiter: Terra Cognita				
lfd. Nummer:	2212	Fläche: in m ²	55	Länge in m:	11
Bestandestyp:	0206 Baumreihe, Allee				
Charakteristik:					
	Bearbeiter: Terra Cognita				
lfd. Nummer:	2214	Fläche: in m ²	48	Länge in m:	32
Bestandestyp:	0204 Streuobstbestand (Streuobstwiese/-weide, Obstbaumreihen)				
Charakteristik:					
	Bearbeiter: Terra Cognita				
lfd. Nummer:	2215	Fläche: in m ²	32	Länge in m:	16
Bestandestyp:	0203 Heckenzug				
Charakteristik:					
	Bearbeiter: Terra Cognita				
lfd. Nummer:	2216	Fläche: in m ²	57	Länge in m:	19
Bestandestyp:	0204 Streuobstbestand (Streuobstwiese/-weide, Obstbaumreihen)				
Charakteristik:					
	Bearbeiter: Terra Cognita				
lfd. Nummer:	2217	Fläche: in m ²	180	Länge in m:	45
Bestandestyp:	0204 Streuobstbestand (Streuobstwiese/-weide, Obstbaumreihen)				
Charakteristik:					
	Bearbeiter: Terra Cognita				
lfd. Nummer:	2218	Fläche: in m ²	180	Länge in m:	60
Bestandestyp:	0202 Uferbegleitgehölz				
Charakteristik:	Uferbegleitgehölz Hänge-Birke, div. Weidenarten, div. Rosenarten, Makrophyten vorhanden, Seerose, Groß-Rohrkolben, als auch Hochstauden, naturnah,				
	Bearbeiter: Terra Cognita				
lfd. Nummer:	2219	Fläche: in m ²	224	Länge in m:	56
Bestandestyp:	0204 Streuobstbestand (Streuobstwiese/-weide, Obstbaumreihen)				
Charakteristik:					
	Bearbeiter: Terra Cognita				
lfd. Nummer:	2220	Fläche: in m ²	258	Länge in m:	86
Bestandestyp:	0203 Heckenzug				
Charakteristik:					
	Bearbeiter: Terra Cognita				
lfd. Nummer:	2221	Fläche: in m ²	124	Länge in m:	31
Bestandestyp:	0204 Streuobstbestand (Streuobstwiese/-weide, Obstbaumreihen)				
Charakteristik:					
	Bearbeiter: Terra Cognita				
lfd. Nummer:	2223	Fläche: in m ²	630	Länge in m:	126
Bestandestyp:	0204 Streuobstbestand (Streuobstwiese/-weide, Obstbaumreihen)				
Charakteristik:					
	Bearbeiter: Terra Cognita				

lfd. Nummer:	2226	Fläche: in m ²	155	Länge in m:	31
Bestandestyp:	0204 Streuobstbestand (Streuobstwiese/-weide, Obstbaumreihen)				
Charakteristik:	Bearbeiter: Terra Cognita				
lfd. Nummer:	2228	Fläche: in m ²	272	Länge in m:	68
Bestandestyp:	0204 Streuobstbestand (Streuobstwiese/-weide, Obstbaumreihen)				
Charakteristik:	Bearbeiter: Terra Cognita				
lfd. Nummer:	2229	Fläche: in m ²	432	Länge in m:	72
Bestandestyp:	0204 Streuobstbestand (Streuobstwiese/-weide, Obstbaumreihen)				
Charakteristik:	Bearbeiter: Terra Cognita				
lfd. Nummer:	2230	Fläche: in m ²	140	Länge in m:	35
Bestandestyp:	0204 Streuobstbestand (Streuobstwiese/-weide, Obstbaumreihen)				
Charakteristik:	Bearbeiter: Terra Cognita				
lfd. Nummer:	2231	Fläche: in m ²	80	Länge in m:	20
Bestandestyp:	0204 Streuobstbestand (Streuobstwiese/-weide, Obstbaumreihen)				
Charakteristik:	Bearbeiter: Terra Cognita				
lfd. Nummer:	2232	Fläche: in m ²	93	Länge in m:	31
Bestandestyp:	0204 Streuobstbestand (Streuobstwiese/-weide, Obstbaumreihen)				
Charakteristik:	Bearbeiter: Terra Cognita				
lfd. Nummer:	2233	Fläche: in m ²	444	Länge in m:	74
Bestandestyp:	0204 Streuobstbestand (Streuobstwiese/-weide, Obstbaumreihen)				
Charakteristik:	Bearbeiter: Terra Cognita				
lfd. Nummer:	2235	Fläche: in m ²	120	Länge in m:	24
Bestandestyp:	0204 Streuobstbestand (Streuobstwiese/-weide, Obstbaumreihen)				
Charakteristik:	Bearbeiter: Terra Cognita				
lfd. Nummer:	2236	Fläche: in m ²	135	Länge in m:	27
Bestandestyp:	0206 Baumreihe, Allee				
Charakteristik:	Bearbeiter: Terra Cognita				
lfd. Nummer:	2237	Fläche: in m ²	128	Länge in m:	32
Bestandestyp:	0206 Baumreihe, Allee				
Charakteristik:	Bearbeiter: Terra Cognita				
lfd. Nummer:	2238	Fläche: in m ²	88	Länge in m:	22
Bestandestyp:	0204 Streuobstbestand (Streuobstwiese/-weide, Obstbaumreihen)				
Charakteristik:	Bearbeiter: Terra Cognita				
lfd. Nummer:	2239	Fläche: in m ²	207	Länge in m:	69
Bestandestyp:	0206 Baumreihe, Allee				
Charakteristik:	Bearbeiter: Terra Cognita				

lfd. Nummer:	2240	Fläche: in m ²	104	Länge in m:	26
Bestandestyp:	0204 Streuobstbestand (Streuobstwiese/-weide, Obstbaumreihen)				
Charakteristik:					
	Bearbeiter: Terra Cognita				
lfd. Nummer:	2241	Fläche: in m ²	72	Länge in m:	24
Bestandestyp:	0206 Baumreihe, Allee				
Charakteristik:					
	Bearbeiter: Terra Cognita				
lfd. Nummer:	2242	Fläche: in m ²	64	Länge in m:	16
Bestandestyp:	0206 Baumreihe, Allee				
Charakteristik:					
	Bearbeiter: Terra Cognita				
lfd. Nummer:	2243	Fläche: in m ²	128	Länge in m:	32
Bestandestyp:	0206 Baumreihe, Allee				
Charakteristik:					
	Bearbeiter: Terra Cognita				
lfd. Nummer:	2244	Fläche: in m ²	224	Länge in m:	56
Bestandestyp:	0203 Heckenzug				
Charakteristik:					
	Bearbeiter: Terra Cognita				
lfd. Nummer:	2245	Fläche: in m ²	152	Länge in m:	38
Bestandestyp:	0203 Heckenzug				
Charakteristik:					
	Bearbeiter: Terra Cognita				
lfd. Nummer:	2246	Fläche: in m ²	270	Länge in m:	90
Bestandestyp:	0203 Heckenzug				
Charakteristik:					
	Bearbeiter: Terra Cognita				
lfd. Nummer:	2247	Fläche: in m ²	235	Länge in m:	47
Bestandestyp:	0203 Heckenzug				
Charakteristik:					
	Bearbeiter: Terra Cognita				
lfd. Nummer:	2248	Fläche: in m ²	128	Länge in m:	64
Bestandestyp:	0206 Baumreihe, Allee				
Charakteristik:					
	Bearbeiter: Terra Cognita				
lfd. Nummer:	2249	Fläche: in m ²	198	Länge in m:	66
Bestandestyp:	0203 Heckenzug				
Charakteristik:					
	Bearbeiter: Terra Cognita				
lfd. Nummer:	2250	Fläche: in m ²	78	Länge in m:	26
Bestandestyp:	0203 Heckenzug				
Charakteristik:					
	Bearbeiter: Terra Cognita				
lfd. Nummer:	2251	Fläche: in m ²	948	Länge in m:	158
Bestandestyp:	0204 Streuobstbestand (Streuobstwiese/-weide, Obstbaumreihen)				
Charakteristik:					
	Bearbeiter: Terra Cognita				

lfd. Nummer:	2252	Fläche: in m ²	80	Länge in m:	16
Bestandestyp:	0204 Streuobstbestand (Streuobstwiese/-weide, Obstbaumreihen)				
Charakteristik:					
	Bearbeiter: Terra Cognita				
lfd. Nummer:	2253	Fläche: in m ²	84	Länge in m:	21
Bestandestyp:	0206 Baumreihe, Allee				
Charakteristik:					
	Bearbeiter: Terra Cognita				
lfd. Nummer:	2254	Fläche: in m ²	176	Länge in m:	44
Bestandestyp:	0206 Baumreihe, Allee				
Charakteristik:					
	Bearbeiter: Terra Cognita				
lfd. Nummer:	2255	Fläche: in m ²	134	Länge in m:	67
Bestandestyp:	0206 Baumreihe, Allee				
Charakteristik:					
	Bearbeiter: Terra Cognita				
lfd. Nummer:	2256	Fläche: in m ²	50	Länge in m:	25
Bestandestyp:	0206 Baumreihe, Allee				
Charakteristik:					
	Bearbeiter: Terra Cognita				
lfd. Nummer:	2257	Fläche: in m ²	72	Länge in m:	24
Bestandestyp:	0206 Baumreihe, Allee				
Charakteristik:					
	Bearbeiter: Terra Cognita				
lfd. Nummer:	2258	Fläche: in m ²	75	Länge in m:	15
Bestandestyp:	0204 Streuobstbestand (Streuobstwiese/-weide, Obstbaumreihen)				
Charakteristik:					
	Bearbeiter: Terra Cognita				
lfd. Nummer:	2259	Fläche: in m ²	228	Länge in m:	57
Bestandestyp:	0203 Heckenzug				
Charakteristik:					
	Bearbeiter: Terra Cognita				
lfd. Nummer:	2260	Fläche: in m ²	485	Länge in m:	97
Bestandestyp:	0206 Baumreihe, Allee				
Charakteristik:					
	Bearbeiter: Terra Cognita				
lfd. Nummer:	2272	Fläche: in m ²	332	Länge in m:	83
Bestandestyp:	0203 Heckenzug				
Charakteristik:					
	Bearbeiter: Terra Cognita				
lfd. Nummer:	2273	Fläche: in m ²	125	Länge in m:	25
Bestandestyp:	0206 Baumreihe, Allee				
Charakteristik:					
	Bearbeiter: Terra Cognita				
lfd. Nummer:	2274	Fläche: in m ²	40	Länge in m:	8
Bestandestyp:	0206 Baumreihe, Allee				
Charakteristik:					
	Bearbeiter: Terra Cognita				

lfd. Nummer:	2275	Fläche: in m ²	65	Länge in m:	13
Bestandestyp:	0206 Baumreihe, Allee				
Charakteristik:					
	Bearbeiter: Terra Cognita				
lfd. Nummer:	2276	Fläche: in m ²	104	Länge in m:	26
Bestandestyp:	0204 Streuobstbestand (Streuobstwiese/-weide, Obstbaumreihen)				
Charakteristik:					
	Bearbeiter: Terra Cognita				
lfd. Nummer:	2277	Fläche: in m ²	385	Länge in m:	77
Bestandestyp:	0203 Heckenzug				
Charakteristik:					
	Bearbeiter: Terra Cognita				
lfd. Nummer:	2278	Fläche: in m ²	250	Länge in m:	50
Bestandestyp:	0206 Baumreihe, Allee				
Charakteristik:					
	Bearbeiter: Terra Cognita				
lfd. Nummer:	2417	Fläche: in m ²	438	Länge in m:	73
Bestandestyp:	0204 Streuobstbestand (Streuobstwiese/-weide, Obstbaumreihen)				
Charakteristik:					
	Bearbeiter: Terra Cognita				
lfd. Nummer:	2418	Fläche: in m ²	192	Länge in m:	48
Bestandestyp:	0204 Streuobstbestand (Streuobstwiese/-weide, Obstbaumreihen)				
Charakteristik:					
	Bearbeiter: Terra Cognita				
lfd. Nummer:	2419	Fläche: in m ²	21	Länge in m:	7
Bestandestyp:	0204 Streuobstbestand (Streuobstwiese/-weide, Obstbaumreihen)				
Charakteristik:					
	Bearbeiter: Terra Cognita				
lfd. Nummer:	2420	Fläche: in m ²	268	Länge in m:	67
Bestandestyp:	0204 Streuobstbestand (Streuobstwiese/-weide, Obstbaumreihen)				
Charakteristik:					
	Bearbeiter: Terra Cognita				
lfd. Nummer:	2432	Fläche: in m ²	95	Länge in m:	19
Bestandestyp:	0206 Baumreihe, Allee				
Charakteristik:					
	Bearbeiter: Terra Cognita				
lfd. Nummer:	2433	Fläche: in m ²	140	Länge in m:	35
Bestandestyp:	0206 Baumreihe, Allee				
Charakteristik:					
	Bearbeiter: Terra Cognita				
lfd. Nummer:	2434	Fläche: in m ²	108	Länge in m:	27
Bestandestyp:	0203 Heckenzug				
Charakteristik:					
	Bearbeiter: Terra Cognita				
lfd. Nummer:	2435	Fläche: in m ²	186	Länge in m:	62
Bestandestyp:	0203 Heckenzug				
Charakteristik:					
	Bearbeiter: Terra Cognita				

lfd. Nummer:	2437	Fläche: in m ²	114	Länge in m:	38
Bestandestyp:	0206 Baumreihe, Allee				
Charakteristik:					
		Bearbeiter:	Terra Cognita		
lfd. Nummer:	2438	Fläche: in m ²	132	Länge in m:	33
Bestandestyp:	0203 Heckenzug				
Charakteristik:					
		Bearbeiter:	Terra Cognita		
lfd. Nummer:	2439	Fläche: in m ²	296	Länge in m:	74
Bestandestyp:	0203 Heckenzug				
Charakteristik:					
		Bearbeiter:	Terra Cognita		
lfd. Nummer:	2440	Fläche: in m ²	252	Länge in m:	84
Bestandestyp:	0202 Uferbegleitgehölz				
Charakteristik:					
		Bearbeiter:	Terra Cognita		
lfd. Nummer:	2441	Fläche: in m ²	300	Länge in m:	75
Bestandestyp:	0203 Heckenzug				
Charakteristik:					
		Bearbeiter:	Terra Cognita		
lfd. Nummer:	2442	Fläche: in m ²	120	Länge in m:	40
Bestandestyp:	0203 Heckenzug				
Charakteristik:					
		Bearbeiter:	Terra Cognita		
lfd. Nummer:	2443	Fläche: in m ²	315	Länge in m:	105
Bestandestyp:	0203 Heckenzug				
Charakteristik:					
		Bearbeiter:	Terra Cognita		
lfd. Nummer:	2444	Fläche: in m ²	148	Länge in m:	37
Bestandestyp:	0203 Heckenzug				
Charakteristik:					
		Bearbeiter:	Terra Cognita		
lfd. Nummer:	2445	Fläche: in m ²	87	Länge in m:	29
Bestandestyp:	0203 Heckenzug				
Charakteristik:					
		Bearbeiter:	Terra Cognita		
lfd. Nummer:	2446	Fläche: in m ²	84	Länge in m:	28
Bestandestyp:	0203 Heckenzug				
Charakteristik:					
		Bearbeiter:	Terra Cognita		
lfd. Nummer:	2447	Fläche: in m ²	147	Länge in m:	49
Bestandestyp:	0204 Streuobstbestand (Streuobstwiese/-weide, Obstbaumreihen)				
Charakteristik:					
		Bearbeiter:	Terra Cognita		
lfd. Nummer:	2448	Fläche: in m ²	130	Länge in m:	65
Bestandestyp:	0206 Baumreihe, Allee				
Charakteristik:					
		Bearbeiter:	Terra Cognita		

lfd. Nummer:	2460	Fläche: in m ²	120	Länge in m:	40
Bestandestyp:	0203 Heckenzug				
Charakteristik:					
		Bearbeiter:	Terra Cognita		
lfd. Nummer:	2461	Fläche: in m ²	348	Länge in m:	116
Bestandestyp:	0202 Uferbegleitgehölz				
Charakteristik:	Uferbegleitgehölz aus Schwarzerlen, div. Weidenarten, Gewöhnlicher Blutweiderich, Hain-Sternmiere, Groß-Mädesüß, Brennessel,...				
		Bearbeiter:	Terra Cognita		
lfd. Nummer:	2462	Fläche: in m ²	224	Länge in m:	56
Bestandestyp:	0204 Streuobstbestand (Streuobstwiese/-weide, Obstbaumreihen)				
Charakteristik:					
		Bearbeiter:	Terra Cognita		
lfd. Nummer:	2479	Fläche: in m ²	152	Länge in m:	38
Bestandestyp:	0206 Baumreihe, Allee				
Charakteristik:					
		Bearbeiter:	Terra Cognita		
lfd. Nummer:	2482	Fläche: in m ²	110	Länge in m:	22
Bestandestyp:	0204 Streuobstbestand (Streuobstwiese/-weide, Obstbaumreihen)				
Charakteristik:					
		Bearbeiter:	Terra Cognita		
lfd. Nummer:	2483	Fläche: in m ²	165	Länge in m:	33
Bestandestyp:	0204 Streuobstbestand (Streuobstwiese/-weide, Obstbaumreihen)				
Charakteristik:					
		Bearbeiter:	Terra Cognita		
lfd. Nummer:	2484	Fläche: in m ²	140	Länge in m:	28
Bestandestyp:	0204 Streuobstbestand (Streuobstwiese/-weide, Obstbaumreihen)				
Charakteristik:					
		Bearbeiter:	Terra Cognita		
lfd. Nummer:	3000	Fläche: in m ²	0	Länge in m:	0
Bestandestyp:	0207 Markanter Einzelbaum				
Charakteristik:					
		Bearbeiter:	Terra Cognita		
lfd. Nummer:	3001	Fläche: in m ²	0	Länge in m:	0
Bestandestyp:	0207 Markanter Einzelbaum				
Charakteristik:					
		Bearbeiter:	Terra Cognita		
lfd. Nummer:	3002	Fläche: in m ²	0	Länge in m:	0
Bestandestyp:	0207 Markanter Einzelbaum				
Charakteristik:					
		Bearbeiter:	Terra Cognita		
lfd. Nummer:	3003	Fläche: in m ²	0	Länge in m:	0
Bestandestyp:	0207 Markanter Einzelbaum				
Charakteristik:					
		Bearbeiter:	Terra Cognita		
lfd. Nummer:	3006	Fläche: in m ²	0	Länge in m:	0
Bestandestyp:	0207 Markanter Einzelbaum				
Charakteristik:					
		Bearbeiter:	Terra Cognita		

lfd. Nummer:	3008	Fläche: in m ²	0	Länge in m:	0
Bestandestyp:	0207 Markanter Einzelbaum				
Charakteristik:					
		Bearbeiter:	Terra Cognita		
lfd. Nummer:	3010	Fläche: in m ²	0	Länge in m:	0
Bestandestyp:	0207 Markanter Einzelbaum				
Charakteristik:					
		Bearbeiter:	Terra Cognita		
lfd. Nummer:	3011	Fläche: in m ²	0	Länge in m:	0
Bestandestyp:	0207 Markanter Einzelbaum				
Charakteristik:					
		Bearbeiter:	Terra Cognita		
lfd. Nummer:	3012	Fläche: in m ²	0	Länge in m:	0
Bestandestyp:	0207 Markanter Einzelbaum				
Charakteristik:					
		Bearbeiter:	Terra Cognita		
lfd. Nummer:	3013	Fläche: in m ²	0	Länge in m:	0
Bestandestyp:	0207 Markanter Einzelbaum				
Charakteristik:					
		Bearbeiter:	Terra Cognita		
lfd. Nummer:	3014	Fläche: in m ²	0	Länge in m:	0
Bestandestyp:	0207 Markanter Einzelbaum				
Charakteristik:					
		Bearbeiter:	Terra Cognita		
lfd. Nummer:	3015	Fläche: in m ²	0	Länge in m:	0
Bestandestyp:	0207 Markanter Einzelbaum				
Charakteristik:					
		Bearbeiter:	Terra Cognita		
lfd. Nummer:	3016	Fläche: in m ²	0	Länge in m:	0
Bestandestyp:	0207 Markanter Einzelbaum				
Charakteristik:					
		Bearbeiter:	Terra Cognita		
lfd. Nummer:	3017	Fläche: in m ²	0	Länge in m:	0
Bestandestyp:	0207 Markanter Einzelbaum				
Charakteristik:					
		Bearbeiter:	Terra Cognita		
lfd. Nummer:	3018	Fläche: in m ²	0	Länge in m:	0
Bestandestyp:	0207 Markanter Einzelbaum				
Charakteristik:					
		Bearbeiter:	Terra Cognita		
lfd. Nummer:	3020	Fläche: in m ²	0	Länge in m:	0
Bestandestyp:	0207 Markanter Einzelbaum				
Charakteristik:					
		Bearbeiter:	Terra Cognita		
lfd. Nummer:	3021	Fläche: in m ²	0	Länge in m:	0
Bestandestyp:	0207 Markanter Einzelbaum				
Charakteristik:					
		Bearbeiter:	Terra Cognita		

lfd. Nummer:	3022	Fläche: in m ²	0	Länge in m:	0
Bestandestyp:	0207 Markanter Einzelbaum				
Charakteristik:					
		Bearbeiter:	Terra Cognita		
lfd. Nummer:	3023	Fläche: in m ²	0	Länge in m:	0
Bestandestyp:	0207 Markanter Einzelbaum				
Charakteristik:					
		Bearbeiter:	Terra Cognita		
lfd. Nummer:	3024	Fläche: in m ²	0	Länge in m:	0
Bestandestyp:	0207 Markanter Einzelbaum				
Charakteristik:					
		Bearbeiter:	Terra Cognita		
lfd. Nummer:	3026	Fläche: in m ²	0	Länge in m:	0
Bestandestyp:	0207 Markanter Einzelbaum				
Charakteristik:					
		Bearbeiter:	Terra Cognita		
lfd. Nummer:	3029	Fläche: in m ²	0	Länge in m:	0
Bestandestyp:	0207 Markanter Einzelbaum				
Charakteristik:					
		Bearbeiter:	Terra Cognita		
lfd. Nummer:	3030	Fläche: in m ²	0	Länge in m:	0
Bestandestyp:	0207 Markanter Einzelbaum				
Charakteristik:					
		Bearbeiter:	Terra Cognita		
lfd. Nummer:	3035	Fläche: in m ²	0	Länge in m:	0
Bestandestyp:	0207 Markanter Einzelbaum				
Charakteristik:					
		Bearbeiter:	Terra Cognita		
lfd. Nummer:	3036	Fläche: in m ²	0	Länge in m:	0
Bestandestyp:	0207 Markanter Einzelbaum				
Charakteristik:					
		Bearbeiter:	Terra Cognita		
lfd. Nummer:	3037	Fläche: in m ²	0	Länge in m:	0
Bestandestyp:	0207 Markanter Einzelbaum				
Charakteristik:					
		Bearbeiter:	Terra Cognita		
lfd. Nummer:	3038	Fläche: in m ²	0	Länge in m:	0
Bestandestyp:	0207 Markanter Einzelbaum				
Charakteristik:					
		Bearbeiter:	Terra Cognita		
lfd. Nummer:	3039	Fläche: in m ²	0	Länge in m:	0
Bestandestyp:	0207 Markanter Einzelbaum				
Charakteristik:					
		Bearbeiter:	Terra Cognita		
lfd. Nummer:	3040	Fläche: in m ²	0	Länge in m:	0
Bestandestyp:	0207 Markanter Einzelbaum				
Charakteristik:					
		Bearbeiter:	Terra Cognita		

lfd. Nummer:	3041	Fläche: in m ²	0	Länge in m:	0
Bestandestyp:	0207 Markanter Einzelbaum				
Charakteristik:					
		Bearbeiter:	Terra Cognita		
lfd. Nummer:	3042	Fläche: in m ²	0	Länge in m:	0
Bestandestyp:	0207 Markanter Einzelbaum				
Charakteristik:					
		Bearbeiter:	Terra Cognita		
lfd. Nummer:	3043	Fläche: in m ²	0	Länge in m:	0
Bestandestyp:	0207 Markanter Einzelbaum				
Charakteristik:					
		Bearbeiter:	Terra Cognita		
lfd. Nummer:	3044	Fläche: in m ²	0	Länge in m:	0
Bestandestyp:	0207 Markanter Einzelbaum				
Charakteristik:					
		Bearbeiter:	Terra Cognita		
lfd. Nummer:	3045	Fläche: in m ²	0	Länge in m:	0
Bestandestyp:	0207 Markanter Einzelbaum				
Charakteristik:					
		Bearbeiter:	Terra Cognita		
lfd. Nummer:	3046	Fläche: in m ²	0	Länge in m:	0
Bestandestyp:	0207 Markanter Einzelbaum				
Charakteristik:					
		Bearbeiter:	Terra Cognita		
lfd. Nummer:	3047	Fläche: in m ²	0	Länge in m:	0
Bestandestyp:	0207 Markanter Einzelbaum				
Charakteristik:					
		Bearbeiter:	Terra Cognita		
lfd. Nummer:	3048	Fläche: in m ²	0	Länge in m:	0
Bestandestyp:	0207 Markanter Einzelbaum				
Charakteristik:					
		Bearbeiter:	Terra Cognita		
lfd. Nummer:	3049	Fläche: in m ²	0	Länge in m:	0
Bestandestyp:	0207 Markanter Einzelbaum				
Charakteristik:					
		Bearbeiter:	Terra Cognita		
lfd. Nummer:	3051	Fläche: in m ²	0	Länge in m:	0
Bestandestyp:	0207 Markanter Einzelbaum				
Charakteristik:					
		Bearbeiter:	Terra Cognita		
lfd. Nummer:	3052	Fläche: in m ²	0	Länge in m:	0
Bestandestyp:	0207 Markanter Einzelbaum				
Charakteristik:					
		Bearbeiter:	Terra Cognita		
lfd. Nummer:	3054	Fläche: in m ²	0	Länge in m:	0
Bestandestyp:	0207 Markanter Einzelbaum				
Charakteristik:					
		Bearbeiter:	Terra Cognita		

lfd. Nummer:	3055	Fläche: in m ²	0	Länge in m:	0
Bestandestyp:	0207 Markanter Einzelbaum				
Charakteristik:					
		Bearbeiter:	Terra Cognita		
lfd. Nummer:	3057	Fläche: in m ²	0	Länge in m:	0
Bestandestyp:	0207 Markanter Einzelbaum				
Charakteristik:					
		Bearbeiter:	Terra Cognita		
lfd. Nummer:	3058	Fläche: in m ²	0	Länge in m:	0
Bestandestyp:	0207 Markanter Einzelbaum				
Charakteristik:					
		Bearbeiter:	Terra Cognita		
lfd. Nummer:	3059	Fläche: in m ²	0	Länge in m:	0
Bestandestyp:	0207 Markanter Einzelbaum				
Charakteristik:					
		Bearbeiter:	Terra Cognita		
lfd. Nummer:	3061	Fläche: in m ²	0	Länge in m:	0
Bestandestyp:	0207 Markanter Einzelbaum				
Charakteristik:					
		Bearbeiter:	Terra Cognita		
lfd. Nummer:	3062	Fläche: in m ²	0	Länge in m:	0
Bestandestyp:	0207 Markanter Einzelbaum				
Charakteristik:					
		Bearbeiter:	Terra Cognita		
lfd. Nummer:	3063	Fläche: in m ²	0	Länge in m:	0
Bestandestyp:	0207 Markanter Einzelbaum				
Charakteristik:					
		Bearbeiter:	Terra Cognita		
lfd. Nummer:	3064	Fläche: in m ²	0	Länge in m:	0
Bestandestyp:	0207 Markanter Einzelbaum				
Charakteristik:					
		Bearbeiter:	Terra Cognita		
lfd. Nummer:	3065	Fläche: in m ²	0	Länge in m:	0
Bestandestyp:	0207 Markanter Einzelbaum				
Charakteristik:					
		Bearbeiter:	Terra Cognita		
lfd. Nummer:	3066	Fläche: in m ²	0	Länge in m:	0
Bestandestyp:	0207 Markanter Einzelbaum				
Charakteristik:					
		Bearbeiter:	Terra Cognita		
lfd. Nummer:	3068	Fläche: in m ²	0	Länge in m:	0
Bestandestyp:	0207 Markanter Einzelbaum				
Charakteristik:					
		Bearbeiter:	Terra Cognita		
lfd. Nummer:	3069	Fläche: in m ²	0	Länge in m:	0
Bestandestyp:	0207 Markanter Einzelbaum				
Charakteristik:					
		Bearbeiter:	Terra Cognita		

lfd. Nummer:	3070	Fläche: in m ²	0	Länge in m:	0
Bestandestyp:	0207 Markanter Einzelbaum				
Charakteristik:					
		Bearbeiter:	Terra Cognita		
lfd. Nummer:	3071	Fläche: in m ²	0	Länge in m:	0
Bestandestyp:	0207 Markanter Einzelbaum				
Charakteristik:					
		Bearbeiter:	Terra Cognita		
lfd. Nummer:	3075	Fläche: in m ²	0	Länge in m:	0
Bestandestyp:	0207 Markanter Einzelbaum				
Charakteristik:					
		Bearbeiter:	Terra Cognita		
lfd. Nummer:	3077	Fläche: in m ²	0	Länge in m:	0
Bestandestyp:	0207 Markanter Einzelbaum				
Charakteristik:					
		Bearbeiter:	Terra Cognita		
lfd. Nummer:	3080	Fläche: in m ²	0	Länge in m:	0
Bestandestyp:	0207 Markanter Einzelbaum				
Charakteristik:					
		Bearbeiter:	Terra Cognita		
lfd. Nummer:	3081	Fläche: in m ²	0	Länge in m:	0
Bestandestyp:	0207 Markanter Einzelbaum				
Charakteristik:					
		Bearbeiter:	Terra Cognita		
lfd. Nummer:	3147	Fläche: in m ²	0	Länge in m:	0
Bestandestyp:	0207 Markanter Einzelbaum				
Charakteristik:					
		Bearbeiter:	Terra Cognita		
lfd. Nummer:	3148	Fläche: in m ²	0	Länge in m:	0
Bestandestyp:	0207 Markanter Einzelbaum				
Charakteristik:					
		Bearbeiter:	Terra Cognita		
lfd. Nummer:	3149	Fläche: in m ²	0	Länge in m:	0
Bestandestyp:	0207 Markanter Einzelbaum				
Charakteristik:					
		Bearbeiter:	Terra Cognita		
lfd. Nummer:	3153	Fläche: in m ²	0	Länge in m:	0
Bestandestyp:	0207 Markanter Einzelbaum				
Charakteristik:					
		Bearbeiter:	Terra Cognita		
lfd. Nummer:	3155	Fläche: in m ²	0	Länge in m:	0
Bestandestyp:	0207 Markanter Einzelbaum				
Charakteristik:					
		Bearbeiter:	Terra Cognita		
lfd. Nummer:	3156	Fläche: in m ²	0	Länge in m:	0
Bestandestyp:	0207 Markanter Einzelbaum				
Charakteristik:					
		Bearbeiter:	Terra Cognita		

lfd. Nummer:	3157	Fläche: in m ²	0	Länge in m:	0
Bestandestyp:	0207 Markanter Einzelbaum				
Charakteristik:					
	Bearbeiter: Terra Cognita				
lfd. Nummer:	3158	Fläche: in m ²	0	Länge in m:	0
Bestandestyp:	0207 Markanter Einzelbaum				
Charakteristik:					
	Bearbeiter: Terra Cognita				
lfd. Nummer:	3159	Fläche: in m ²	0	Länge in m:	0
Bestandestyp:	0207 Markanter Einzelbaum				
Charakteristik:					
	Bearbeiter: Terra Cognita				
lfd. Nummer:	3162	Fläche: in m ²	0	Länge in m:	0
Bestandestyp:	0207 Markanter Einzelbaum				
Charakteristik:					
	Bearbeiter: Terra Cognita				
lfd. Nummer:	3163	Fläche: in m ²	0	Länge in m:	0
Bestandestyp:	0207 Markanter Einzelbaum				
Charakteristik:					
	Bearbeiter: Terra Cognita				
lfd. Nummer:	3173	Fläche: in m ²	0	Länge in m:	0
Bestandestyp:	0207 Markanter Einzelbaum				
Charakteristik:					
	Bearbeiter: Terra Cognita				
lfd. Nummer:	3181	Fläche: in m ²	0	Länge in m:	0
Bestandestyp:	0207 Markanter Einzelbaum				
Charakteristik:					
	Bearbeiter: Terra Cognita				
lfd. Nummer:	3182	Fläche: in m ²	0	Länge in m:	0
Bestandestyp:	0207 Markanter Einzelbaum				
Charakteristik:					
	Bearbeiter: Terra Cognita				
lfd. Nummer:	3183	Fläche: in m ²	0	Länge in m:	0
Bestandestyp:	0207 Markanter Einzelbaum				
Charakteristik:					
	Bearbeiter: Terra Cognita				
lfd. Nummer:	3184	Fläche: in m ²	0	Länge in m:	0
Bestandestyp:	0207 Markanter Einzelbaum				
Charakteristik:					
	Bearbeiter: Terra Cognita				
lfd. Nummer:	3600	Fläche: in m ²	3701	Länge in m:	333
Bestandestyp:	0210 Markante (landschaftsprägende) Geländeböschung				
Charakteristik:					
	Bearbeiter: Terra Cognita				
lfd. Nummer:	4000	Fläche: in m ²	536	Länge in m:	134
Bestandestyp:	0210 Markante (landschaftsprägende) Geländeböschung				
Charakteristik:					
	Bearbeiter: Terra Cognita				