



LAND

OBERÖSTERREICH

Naturraumkartierung Oberösterreich

Landschaftserhebung

Gemeinde

Waldhausen im Strudengau



natur:raum

Naturraumkartierung Oberösterreich



Endbericht



Land Oberösterreich

NATUR

Naturraumkartierung Oberösterreich

Landschaftserhebung
Gemeinde Waldhausen im Strudengau

Endbericht

Kirchdorf an der Krems, 2009

Projektleitung Naturraumkartierung Oberösterreich:
Mag. Günter Dorninger

Projektbetreuung Landschaftserhebungen:
Mag. Günter Dorninger

EDV/GIS-Betreuung:
Mag. Günter Dorninger

Auftragnehmer:
DI Gabriele Bassler
Technisches Büro für Landschaftsplanung
und Landschaftspflege
Albertplatz 5/2/9
1080 Wien

Bearbeiter:
DI Gabriele Bassler, DI Hildegund Fauler

im Auftrag des Amtes der O.ö. Landesregierung,
Direktion für Landesplanung, wirtschaftliche und ländliche Entwicklung
Abteilung Naturschutz / Naturraumkartierung OÖ

Fotos der Titelseite:

Foto links: Glatthaferwiese mit Pechnelke auf einer südexponierten Böschung

Foto rechts: Stiftskirche von Waldhausen, dahinter bewaldete Kuppenlandschaft

Impressum:

Medieninhaber und Herausgeber:
Amt der O.ö. Landesregierung
Direktion für Landesplanung, wirtschaftliche und ländliche Entwicklung
Abteilung Naturschutz / Naturraumkartierung OÖ
Garnisonstraße 1 • 4560 Kirchdorf an der Krems
Tel.: (+43 7582) 685-655 33, Fax: (+43 7582) 685- 653 99, E-Mail: biokart.post@ooe.gv.at
www.land-oberoesterreich.gv.at
Redaktion: Mag. Günter Dorninger
Fotos: alle Fotos DI Gabriele Bassler
Grafik: Mag. Günter Dorninger, Abteilung Naturschutz / Naturraumkartierung OÖ
Druck: Eigenvervielfältigung
März 2009
DVR: 0069264

© Alle Rechte, insbesondere das Recht der Vervielfältigung,
Verbreitung oder Verwertung bleiben dem Land
Oberösterreich vorbehalten

Inhaltsverzeichnis

1	VORBEMERKUNGEN	<u>4</u>
1.1	Allgemeines	<u>4</u>
1.2	Beschreibung des Bearbeitungsgebietes	<u>5</u>
1.2.1	Lage	<u>5</u>
1.2.2	Bevölkerung, Siedlung, Wirtschaft und Verkehr	<u>6</u>
1.2.3	Landschaftsgenese und Naturraum	<u>7</u>
1.2.4	Klima	<u>8</u>
1.2.5	Boden	<u>9</u>
1.2.6	Potenziell natürliche und aktuelle Vegetation	<u>9</u>
2	BESCHREIBUNG DER TEILGEBIETE	<u>10</u>
2.1	Teilgebiet 1: Reich strukturiertes Kuppenland mit hohem Waldanteil	<u>13</u>
2.2	Teilgebiet 2: Stark reliefiertes Waldgebiet mit kleinen Rodungsinseln	<u>15</u>
3	ZUSAMMENFASSENDE BESCHREIBUNG	<u>17</u>
3.1	Ergebnisse der Landschaftserhebung	<u>17</u>
3.2	Naturschutzfachlich wertvolle Bereiche	<u>20</u>
3.3	Defizite und Ansatzpunkte für eine naturschutzfachliche Aufwertung	<u>22</u>
4	VERWENDETE LITERATUR UND QUELLENVERZEICHNIS	<u>24</u>
4.1	Datengrundlagen	<u>24</u>
4.2	Literaturverzeichnis	<u>24</u>
4.3	Sonstige Quellen	<u>25</u>

Abbildungsverzeichnis

Abb. 1: Übersicht des Erhebungsgebietes mit Abgrenzung der Teilgebiete auf Grundlage der ÖK 50	<u>11</u>
Abb. 2: Übersicht des Erhebungsgebietes mit Abgrenzung der Teilgebiete auf Grundlage von Orthofotos	<u>12</u>
Abb. 3: Prozentueller Anteil der erhobenen Bestandestypen am gesamten Gemeindegebiet	<u>18</u>

Tabellenverzeichnis

Tab. 1: Flächengrößen und prozentuelle Flächenverteilung der erhobenen Bestandestypen, des Baulandes bzw. der nicht erhobenen Flächen in Relation zur gesamten Gemeindefläche	<u>18</u>
Tab. 2: Darstellung der Flächenverteilung und -größen der erhobenen Bestandestypen in Relation zur gesamten Gemeindefläche	<u>19</u>

Anhang 1: Fotodokumentation

Anhang 2: Beschreibung der Einzelflächen

Anhang 3: Karten (1:5.000)

1 Vorbemerkungen

1.1 Allgemeines

Im Auftrag der Oberösterreichischen Landesregierung, Naturschutzabteilung - Naturraumkartierung Oberösterreich, wird unter dem Titel „Naturraum, Naturraumkartierung Oberösterreich – Landschaftserhebung Oberösterreich“ die in Oberösterreich vorhandene Ausstattung, im Besonderen die der Kulturlandschaft, mit naturräumlich relevanten Strukturelementen und Biotopen erhoben. Im Gegensatz zur Biotopkartierung, die detaillierte Aussagen über die vegetationskundlichen Verhältnisse, Strukturmerkmale, Gefährdung, Nutzung, usw. trifft, gibt die Landschaftserhebung eine grobe und überblicksartige Darstellung der vorhandenen Elemente. Nur bestimmte Erhebungstypen werden über eine kurze Charakteristik beschrieben. Die Ergebnisse der Landschaftserhebung dienen als grundlegende Information für die Erarbeitung des Landschaftsleitbildes Oberösterreichs sowie für gutachterliche und planende Tätigkeiten von Behörden und anderen Planungsträgern. Bei konkreten Planungen sind jedoch aufbauend auf die Landschaftserhebung detailliertere Erhebungen durchzuführen.

Die Landschaftserhebung basiert auf einer Auswertung aktueller digitaler Farb-Orthofotos und vorliegender Unterlagen und erfolgt im Erhebungs- und Ausgabemaßstab 1:5.000. Begehungen werden auf ausgewählte Flächen beschränkt und dienen insbesondere der Charakterisierung von Grünlandtypen sowie der Ansprache von Gehölzen. Bauland- und Siedlungsflächen sind nicht Gegenstand der Landschaftserhebung.

Die Ergebnisse der Landschaftserhebung werden für amtliche und private Gutachten, Planungen und Projekte zur Verfügung gestellt.

Das Technische Büro für Landschaftsplanung und Landschaftspflege – DI Gabriele Bassler (Wien) wurde im Mai 2008 mit der Durchführung der Arbeiten zur Landschaftserhebung für die Marktgemeinde Waldhausen im Strudengau im politischen Bezirk Perg beauftragt. Der Bearbeitungszeitraum erstreckte sich von Juni 2008 bis März 2009. Das Gemeindegebiet ist Teil des Bearbeitungsgebietes 2008-20.

Gegenständlicher Bericht fasst die Ergebnisse der Landschaftserhebung der Gemeinde Waldhausen zusammen. Grundlegende Unterlagen für die Digitalisierung und Aufarbeitung der Daten wurden vom Auftraggeber bereitgestellt (vollständige Auflistung siehe Kap. 4). Als Basis für den Bericht dienen die bei der Landesregierung und bei der Gemeinde erhobenen Pläne und Unterlagen wie z.B. der Flächenwidmungsplan. Neben diverser Literatur zum Landschaftsraum sind auch die durch die Begehung vor Ort erworbenen Gebietskenntnisse und Wahrnehmungen durch die Bearbeiter eine wichtige Grundlage für die Berichtserstellung. Weiters wurden Informationen aus Recherchen im Internet verwendet.

Mein herzlicher Dank gilt Vertretern der Gemeinde, besonders Herrn Bürgermeister Franz Schaumüller, für die Erteilung der Auskünfte über die Gemeinde.

1.2 Beschreibung des Bearbeitungsgebietes

1.2.1 Lage

Die Marktgemeinde Waldhausen umfasst 4.685 ha und liegt nördlich der Donau. Im südlichsten Bereich reicht sie bis knapp an die Donau. Von der Donau, der auf etwa 230 m Seehöhe fließt, steigt das Gelände recht abrupt in die kleingliedrige Kuppenlandschaft des Mühlviertels an. Die Reliefenergie in dem waldreichen Gebiet ist durchwegs recht hoch, nur die Umgebung des Ortsgebietes, das sich zentral im Gemeindegebiet befindet, ist etwas flachwelliger. Der höchste Punkt der Gemeinde wird im Nordosten mit 870 m Seehöhe am Schwarzenberg erreicht. Verschiedene Bäche entwässern das Gebiet in Nord-Süd-Richtung in die Donau.

Politisch gehört die Gemeinde zum Bezirk Perg und zum Gerichtsbezirk Grein. Im Osten grenzt sie an das niederösterreichische Waldviertel. Die Gemeinde besteht nur aus einer Katastralgemeinde.

Nach der naturschutzfachlichen Raumgliederung Oberösterreichs liegt der Großteil des Gemeindegebiets in der Raumeinheit „Aist-Naarn-Kuppenland“, der Bereich nördlich der Donau in der Raumeinheit „Donau-Schlucht und Nebentäler“ und der nördliche Teil in der Einheit „Freiwald und Weinsberger Wald“.

Die Flächenverteilung (in ha) der Nutzungsklassen laut DKM gibt einen groben Überblick über die Ausstattung des Gemeindegebietes:

• Baufläche	75,54
• landwirtschaftliche Nutzung	1.632,03
• Wald	2.736,13
• Gewässer	23,63
• sonstige Fläche	205,32

1.2.2 Bevölkerung, Siedlung, Wirtschaft und Verkehr

Bevölkerung

Die Gemeinde Waldhausen zählte am 1.1.2008 2.939 Einwohner (Quelle: Statistik Austria). Die Bevölkerungszahlen nahmen seit 1869 (1.983 Einwohner) bis 2008 stetig geringfügig zu, mit einer Ausnahme in der Dekade von 1971 bis 1981. Dabei kompensierte die positive Geburtenbilanz die negative Wanderungsbilanz. Die Abnahme der Bevölkerung in den 70er Jahren ist durch eine besonders stark negative Wanderungsbilanz bedingt. Die 80er Jahre sind durch einen geringfügigen Zuzug, vermutlich stimuliert durch die Anlange des Badesees, gekennzeichnet. In der Zeit zwischen 1991 und 2001 war die Abwanderung wieder stärker als der Zuzug. Trotz des leichten Anstiegs der Bevölkerungszahlen, ist das Wachstum in der Gemeinde Waldhausen geringer als im gesamten Bezirk.

Siedlung

Der Ortskern von Waldhausen mit der gotischen Pfarrkirche ist dicht mit mehrgeschossigen Bauten besiedelt. Daneben existieren zahlreiche Wohngebiete mit freistehenden Einfamilienhäusern in der näheren Umgebung bzw. um den Badensee, die räumlich voneinander getrennt sind. Auch das Stift samt Kirche befindet sich nördlich des alten Ortskerns. Ein weiteres Wohngebiet existiert in Gloxwald.

Landwirtschaftliches Wohnen findet v.a. in Einzelgehöften, seltener in kleinen Weilern statt.

Derzeit (2008) sind noch 45 Bauparzellen unbebaut und einige Wohneinheiten sind in Planung. In der Zukunft sollen v.a. Baulücken geschlossen werden um eine weitere Zersiedelung hinten zu halten. Durch verschiedene Angebote sollen v.a. Jungfamilien nach Waldhausen ziehen. Um die Einwohnerzahlen im Streusiedlungsgebiet zu stabilisieren, wird versucht Wohnraum in leerstehenden Bauernhöfen zu schaffen.

Ein kleinflächiges Betriebsgebiet besteht südlich des Ortsgebiets, zwei weitere sind in der Agrarlandschaft verstreut. Durch den Ausbau der Gewerbezone bei der Kläranlage sollen weitere Betriebsansiedelungen ermöglicht werden.

Wirtschaft

In Waldhausen sind ca. 40 bis 50 Klein- und Mittelbetriebe ansässig. Dazu gehören Handwerker (z.B. Tischlerei, Installateur, Schmiede, Kunsthandwerk, Baumeister, Sägewerk). Für die Nahversorgung steht ein Lebensmittelgeschäft und eine Bäckerei zur Verfügung. Ein größerer Lebensmittelmarkt wird sich in naher Zukunft ansiedeln.

Waldhausen ist eine Gemeinde mit langer Fremdenverkehrstradition. Heute setzt sie v.a. auf den sanften Tourismus. In der Raumordnung wird die Marktgemeinde Waldhausen der „Ortsklasse B“ zugeordnet. Insgesamt gibt es 10 Gasthäuser, eines davon mit 40 Betten. Vier Betriebe bieten Urlaub am Bauernhof an, wobei besonders Angebote für Familien mit Kleinkindern beworben werden. Daneben existieren eine Jugendherberge und weitere Privatzimmervermieter. Im restaurierten ehemaligen Stift wird betreuter Urlaub für Leute mit Behinderungen angeboten. Die barocke Stiftskirche zieht etliche Tagestouristen an. Eine Busunterbringung ist in Waldhausen nicht möglich. Wintersportangebote (z.B. Schilift) sind v.a. für die ansässige Bevölkerung gedacht.

Derzeit (2001) pendeln von 1.235 Erwerbstätigen 798 Personen aus, wobei viele Personen nach Grein, Linz und Amstetten zur Arbeit fahren. Dem gegenüber steht eine geringe Einpendlerzahl von 126. Durch die Bereitstellung von Betriebsbaugelände möchte die Gemeinde weitere Betriebe ansiedeln um die Arbeitsmarktsituation zu verbessern.

Die Ausgestaltung der Landschaft erfolgt durch die Land- und Forstwirtschaft. Acker- und Grünlandparzellen sind oft recht groß und werden intensiv bewirtschaftet. In der Gemeinde spielt Futterbau die größte Rolle. Reine Marktfruchtbetriebe existieren in der Gemeinde nicht. Die Höfe betreiben u. a. Milchwirtschaft, Mutterkuhhaltung und Rindermast. Außerdem befindet sich ein Geflügelhof in Waldhausen. Auf den Äckern wird hauptsächlich Gerste, Triticale, Roggen, Mais und Kartoffeln angebaut. Dazu kommt Feldfutterbau. Ca. 60 % der landwirtschaftlichen Nutzfläche wird als Dauergrünland bewirtschaftet. Das artenarme Intensivgrünland wird 3 x jährlich gemäht, wobei der erste Schnitt Ende Mai stattfindet und die Aufwüchse siliert werden. Kleine Extensivgrünlandflächen sind über das Gebiet verstreut. Vor allem Steilflächen, Oberhänge, Feldränder und Feuchtflächen sind oft noch recht artenreich bzw. beherbergen gefährdete Arten.

Im Jahr 1999 bewirtschafteten insgesamt 167 landwirtschaftliche Betriebe das Gemeindegebiet, davon bearbeiteten 79 Haupteinwerbslandwirte 73 % der Fläche. Die Zahl der Haupteinwerbsbetriebe stieg von 1995 bis 1999 von 64 auf 79 Betriebe, während im gleichen Zeitraum 37 von 121 Nebeneinwerbslandwirten den Betrieb einstellten (Quelle: Statistik Austria).

Die Wälder am Schwarzenberg und in Gloxwald sind im Eigentum des Linzer Domkapitels, der Rest wird von Bauern bewirtschaftet.

Verkehr

Die Greiner Straße B 119 verläuft entlang der westlichen Gemeindegrenze. Sie verbindet den Strudengau östlich von Grein mit St. Georgen am Walde, Weitra und Gmünd. Die Landesstraße L 575 verbindet Sarmingstein mit Waldhausen. Weitere Landesstraßen führen nach Nöchling, Dorfsetten und in Richtung B 119 nach Dimbach.

Als öffentliche Verkehrsmittel stehen Postbusse und ein Ruftaxi zur Verfügung. Der nächste Bahnhof befindet sich in Sarmingstein. Mit der Donauufer-Bahn erreicht man über die neue Schleife Ennsdorf in einer Stunde Linz.

Naturschutz

An der nördlichen Gemeindegrenze befindet sich das Naturschutzgebiet „Moorwiesen“ mit einem bodensaurem Nieder- und Hochmoorkomplex. Schwingender Stein, Einsiedlerhöhle, Predigtstuhl und zwei Eiben sind Naturdenkmäler im Gemeindegebiet.

1.2.3 Landschaftsgenese und Naturraum

Das Gemeindegebiet von Waldhausen liegt im südöstlichen Mühlviertel und reicht im Süden bis knapp an die Donau. Im Osten wird es streckenweise durch die Kleine Ysper begrenzt, die auch die Landesgrenze bildet. Im Westen verläuft die Gemeindegrenze entlang des Gießenbachs, des Haselböckbachs, des Dimbachs und des Sarmingbachs.

Geographisch liegt Waldhausen im südöstlichsten Bereich des Mühlviertels, dem oberösterreichischen Anteil der Böhmisches Masse. Das variszische Grundgebirge wurde im Erdaltertum aufgefaltet. Heute handelt es sich um eine durch Abtrag gekennzeichnete Rumpflandschaft, die aus einem raschen Wechsel von Kuppen und Senken besteht.

Der geologische Untergrund ist sehr einheitlich: Es stehen flächendeckend die sauren, karbonatfreien Tiefengesteine der Böhmisches Masse an. Fast das ganze Gemeindegebiet wird vom Weinsberger Granit aufgebaut, dessen Grobkörnigkeit (große helle Kalifeldspate) charakteristisch ist. Im südlichsten Zipfel (südöstlich der Ortschaft Gloxwald) kommt auch der feinkörnige Mauthausener Granit vor, der im Steinbruch der Firma Malaschowsky abgebaut wird. Im südöstlichsten Bereich stehen kleinflächig Paragneise an.

Entlang der tief eingeschnittenen Bäche (Gießenbach, Dimbach und Sarmingbach) befinden sich die jüngsten Sedimente des Landschaftsraumes.

Der Weinsberger Granit tritt immer wieder an die Oberfläche. Auf Kuppen und steilen Hängen handelt es sich um in-situ entstandene Fels- und Blockgebilde. Charakteristisch ist die Wollsackform der Einzelfelsen oder Blockburgen, die durch den Abtrag des umgebenden Gesteinszersatzes freigelegt worden sind (z.B. Schwingender Stein). Andere Felsen wurden durch Solifluktion (Prozess des Auftauens und Frierens in den Eiszeiten) verlagert. Je flacher die Hänge sind, desto verstreuter und tiefer im Erdreich sind sie. Die Blöcke sind ebenfalls überwiegend wollsackförmig gerundet und weisen meist Durchmesser von ein bis zwei Meter auf. Sie befinden sich im ganzen Gemeindegebiet auf landwirtschaftlichen Flächen verstreut.

Quellen: KRENMAYR & SCHNABEL (2006), TIELE (1991)

1.2.4 Klima

Der südöstliche Teil des Mühlviertels ist besonders in den tieferen Lagen gegenüber dem Westen begünstigt. Der ozeanische Klimaeinfluss nimmt nach Osten hin ab, der kontinentale Klimaeinfluss mit seinen geringer werdenden Niederschlagsmengen nimmt hingegen zu. Zur Charakterisierung des Klimas können folgende Klimastationen herangezogen werden, wobei Pabneukirchen aufgrund der ähnlichen Höhenlage am besten geeignet ist:

- Pabneukirchen (595 m)
- Bärnkopf (958 m)
- Grein (270 m)

Niederschlagsverhältnisse

- Pabneukirchen (595 m): 866 mm mittlere Jahresniederschlagssumme
- Bärnkopf (958 m): 912 mm mittlere Jahresniederschlagssumme
- Grein (270 m): 840 mm mittlere Jahresniederschlagssumme

Die höchsten Niederschlagswerte werden in der Hauptvegetationszeit im Juli gemessen. Das Niederschlagsminimum liegt in den Wintermonaten. Obwohl die Jahresniederschlagssummen nicht besonders hoch sind, liegt ein ausgeglichener Wasserhaushalt vor, da die Maxima in der Vegetationszeit liegen.

Die Anzahl der Tage mit Schneedecke beträgt für die Station Pabneukirchen 69 (jeweils durchschnittlicher Wert von 1991-2000). (Unter Schneedecke versteht man den Zeitraum, in dem eine mindestens 1 cm hohe, einige Tage anhaltende Schneebedeckung auftritt.).

Temperaturverhältnisse

Folgende Übersicht gibt einen Einblick in die langjährigen Jahrestemperaturmittel:

- Pabneukirchen (595 m): 7,6 °C
- Bärnkopf (958 m): 5,5 °C
- Grein (235 m): 8,8 °C

Die Vegetationszeit beträgt für Seehöhen um die 600 m durchschnittlich 207 Tage.

Es überwiegen West- und Nordwestwinde mit einem kleinen Nebenmaximum aus Ost. Die Windgeschwindigkeiten sind relativ hoch.

Quellen: www.zamg.ac.at (Werte für Pabneukirchen), BMLF BUNDESMINISTERIUM FÜR LAND- UND FORSTWIRTSCHAFT (Hrsg. 2005), AMT DER OÖ. LANDESREGIERUNG, NATURSCHUTZABTEILUNG (Hrsg. 2007a, b, c).

1.2.5 Boden

Alle Böden im Gebiet sind wegen des silikatischen Untergrundes kalkfrei. Über dem Weinsberger Granit dominiert kalkfreie Fels-Braunerde. Oft ist der Skelettgehalt der Böden recht hoch. Durch die leichte Bodenart mit höherem Sandanteil neigen sie zur Austrocknung. Auf Oberhängen sind kleinflächig seichtgründige Ranker ausgebildet. In konkaven Lagen kommen Lockersediment-Braunerden vor, die teilweise vergleht sind.

In den Bachtälern befindet sich meist Typischer Gley. Durch die schlechte Befahrbarkeit wird er nur als geringwertiges Grünland eingestuft. Teilweise kommen auch Anmoore vor (z.B. Naturschutzgebiet Moorwiesen).

Quelle: Internet-Abfrage: <http://gis.lebensministerium.at/ebod/>

1.2.6 Potenziell natürliche und aktuelle Vegetation

Das Aufnahmegebiet liegt im forstlichen Wuchsgebiet 9.1: „Mühlviertel“, das sich zum Großteil auf der tiefmontanen Höhenstufe (500 bis 800 m) befindet. Nur der Abhang zum Donautal liegt in der submontanen Stufe (300 bis 500 m) bzw. ragt der Schwarzenberg in die mittelmontane Stufe (über 800 m). Da das geologische Ausgangsmaterial durchwegs kalkfrei ist, kommen nur Silikat-Vegetationstypen vor.

Es sind folgende Klimaxgesellschaften zu erwarten:

- Zonale Vegetation der submontanen Stufe (unter 500 m):
 - Stieleichen-Hainbuchenwald z.B. mit Buche an nährstoffreicheren Standorten.
- Zonale Vegetation der tiefmontanen Stufe (500 – 800 m):
 - Buchenwald mit Tanne (Fichte, Eichenarten).
- Zonale Vegetation der mittelmontanen Stufe (über 800 m):
 - Bodensaurer Fichten-Tannen-Buchenwald
- Auf seichtgründigen Kuppen (oft durch Streunutzung entstanden):
 - Bodensaurer Rotföhrenwald
- An Grabeneinhängen:
 - Laubmischwälder mit Esche, Bergahorn, Bergulme und Buche an frisch-feuchten Hängen mit luftfeuchtem Lokalklima
- An Bächen:
 - Eschen-Schwarzerlen-Auwälder.

Meist ist die zonale Vegetation durch Fichtenforste ersetzt oder der Anteil der Fichte durch anthropogene Maßnahmen überhöht. Mischwälder und Laubwälder sind auf steile Hänge begrenzt. Ein reiner Buchenwald befindet sich am Abhang zum Tal der Kleinen Ysper. Laubmischwald ist auf dem Steilhang zur Donau hin ausgebildet. Ufergehölze und damit Eschen-Schwarzerlen-Auwälder fehlen im Gebiet fast völlig.

Der Großteil des Grünlandes wird eher intensiv bewirtschaftet, mit Wirtschaftsdünger gedüngt und 2- bis dreimal jährlich gemäht. Dabei handelt es sich auf eher feuchten Standorten um artenarme Fuchsschwanzwiesen mit Goldschopf-Hahnenfuß. Goldhafer, Knäuelgras und evt. das eingesäte Italienische Raygras dominieren die intensivsten Wiesen und Weiden. Dazu kommen weit verbreitete Arten wie Goldhafer, Scharfer – und Kriechender Hahnenfuß, Rot- und Weißklee und Wiesen-Schafgarbe. Das naturschutzfachlich wertvolle Extensivgrünland wird im Kapitel 3.2 näher beschrieben.

Quellen: KILIAN et al. (1994), LICHTENECKER et al. (2003)

2 Beschreibung der Teilgebiete

Bei der Einteilung der Teilgebiete wurde der Waldanteil als Hauptkriterium herangezogen. Die stark reliefierten Waldgebiete im Nordosten (Dendlreith) und Süden (Gloxwald) wurden als Teilgebiet 2 ausgewiesen. Das dazwischen liegende Teilgebiet 1 ist eine kleingliedrige Kuppenlandschaft mit z. T. etwas flachwelligeren Bereichen, in denen die offene Kulturlandschaft mehr Fläche einnimmt. Das Hauptsiedlungsgebiet befindet sich ebenfalls im Teilgebiet 1.

Teilgebiet 1: Reich strukturiertes Kuppenland mit hohem Waldanteil

Teilgebiet 2: Stark reliefiertes Waldgebiet mit kleinen Rodungsinseln

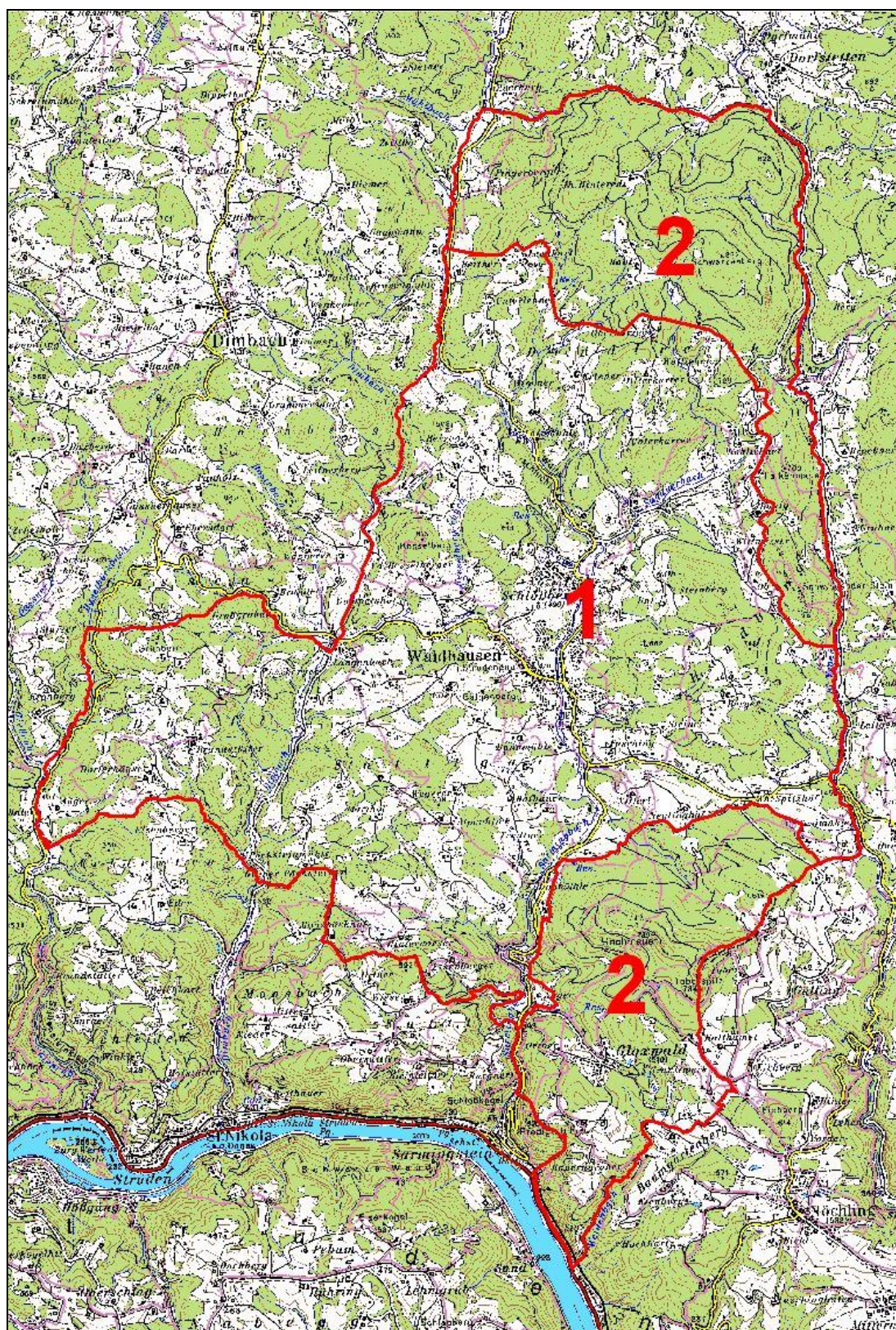


Abb. 1: Übersicht des Erhebungsgebietes mit Abgrenzung der Teilgebiete auf Grundlage der ÖK 50

Teilgebiet 1: Reich strukturiertes Kuppenland mit hohem Waldanteil

Teilgebiet 2: Stark reliefiertes Waldgebiet mit kleinen Rodungsinseln

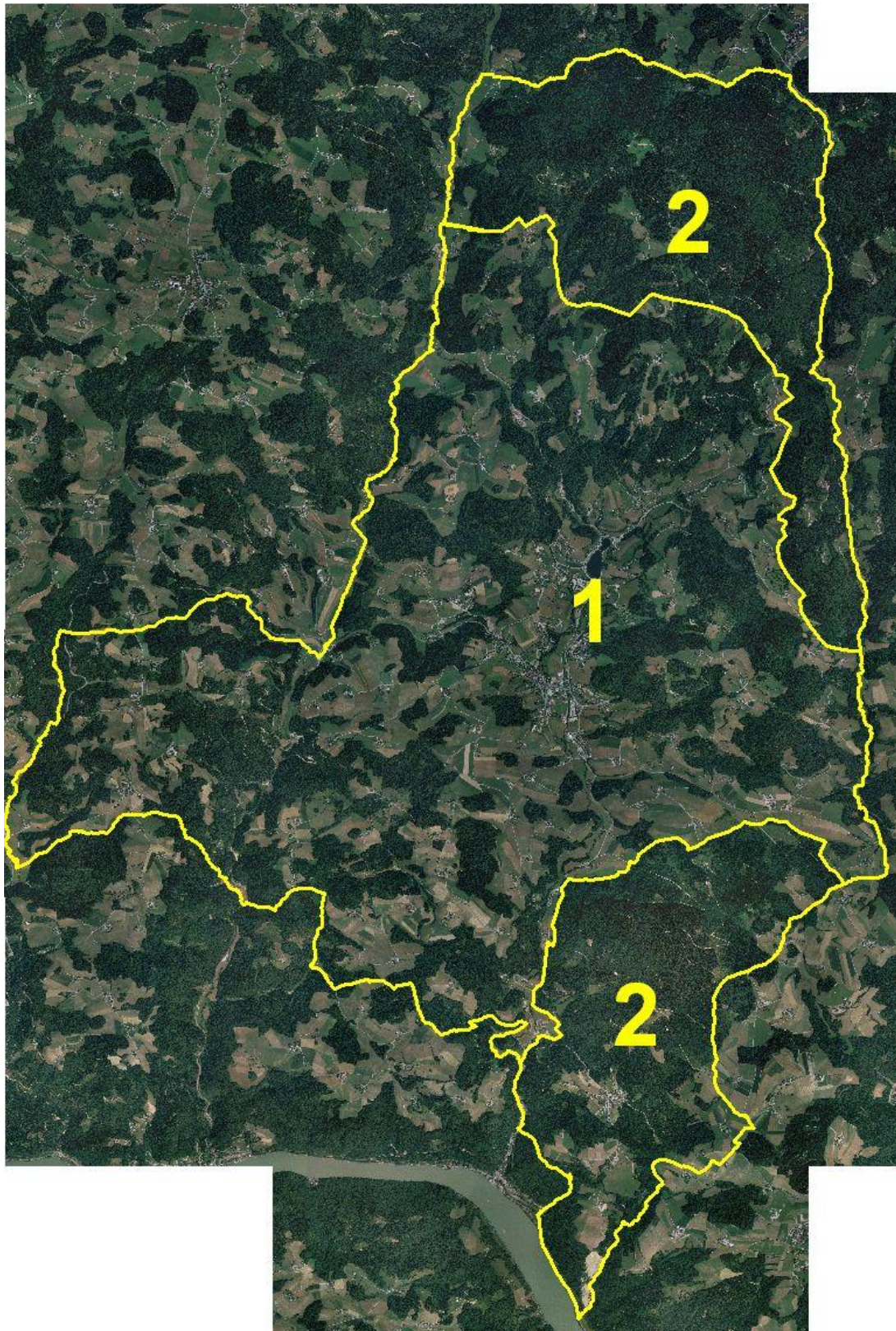


Abb. 2: Übersicht des Erhebungsgebietes mit Abgrenzung der Teilgebiete auf Grundlage von Orthofotos

Teilgebiet 1: Reich strukturiertes Kuppenland mit hohem Waldanteil

Teilgebiet 2: Stark reliefiertes Waldgebiet mit kleinen Rodungsinseln

2.1 Teilgebiet 1: Reich strukturiertes Kuppenland mit hohem Waldanteil

Struktur-/Nutzungsmerkmal	Charakterisierung
Wald	<ul style="list-style-type: none"> Ca. 46 % Bewaldung, größtenteils Privatwald; Große Waldgebiete wurden zu Fichtenforsten umgewandelt. Laub- und Laubmischwälder befinden sich auf steilen Hängen und kleinflächig in felsigen Bereichen der offenen Kulturlandschaft. Ihr Anteil von 15 % am Gesamtwald ist gering.
Landwirtschaftliche Nutzung / Nutzungsintensität	<ul style="list-style-type: none"> Relativ intensive landwirtschaftliche Nutzung prägt das Teilgebiet; Ca. 40 % der Fläche werden als Acker, 60 % als Dauergrünland genutzt. Die Schläge sind dort, wo es das Gelände zulässt, recht groß, gefördert durch Arrondierung der Flächen um die Einzelhöfe. Der Großteil des Wirtschaftsgrünlandes wird intensiv bewirtschaftet, es herrschen artenarme Goldhafer- und Fuchsschwanzwiesen vor. Während der Anteil an echten Magerwiesen sehr gering ist, kommen traditionell genutzte, mäßig nährstoffreiche Fettwiesen häufiger als in anderen Gebieten Oberösterreichs vor (30 ha). Besonders auf Rainen und Steiflächen sind sie regelmäßig anzutreffen. Durch das saure Ausgangsgestein fehlt eine kalkliebende Flora. <u>Erhebungstyp „mesophile, „bunte“ Fettwiese“</u>: artenreiche, frische Fettwiesen, 2 x jährlich Mahd, leichte Düngung; Artenkombination: Rotschwingel, Rotes Straußgras, Ruchgras, Kammgras, Wiesen-Margerite, Augentrost, Acker-Witwenblume und Herbst-Löwenzahn; auf südexponierten Böschungen Ausbildung mit Heidenelke; weiters Glatthafer, Zypressen-Wolfsmilch, Frühlings-Segge, Silberdistel. Den Übergang zu den Magerrasen zeigen geringe Vorkommen von Echtem Ehrenpreis, Heidelbeere, Dreizahn, Bürstling, Zittergras, Blutwurz und Feld-Thymian an. <u>Erhebungstyp „feuchtes oder nasses Extensivgrünland“</u>: 2x jährlich gemäht, nicht oder schwach gedüngt; nährstoffreiche Feuchtwiese; Artenkombination: Seegras, Wolliges Honiggras, Sumpfige Vergissmeinnicht, Wiesenfuchsschwanz, Braun-Segge, Faden-Binse, Wasser-Greiskraut; Magere Ausbildungen bis hin zu bodensauren Niedermooren (besonders zw. Handberg und Gloxwald) mit Pfeifengras, Blutwurz, Bürstling, Breitblättrigem Knabenkraut, Sumpfige Vergissmeinnicht, Teufelsabbiss, Öhrchen-Habichtskraut, Igel-Segge, Fiebertee, Schmalblättrigem Wollgras, Sumpf-Baldrian und Sumpf-Fingerkraut. <u>Erhebungstyp: „Grusfluren“</u>: wenige m² groß, ungedüngt, oft am Rand von Kobeln, sehr lückige Krautschicht; Artenkombination: Echter Ehrenpreis, Kleines Habichtskraut, Pechnelke, Feld-Thymian, Scharfer Mauerpfeffer.
Moore	<ul style="list-style-type: none"> Keine vorhanden.

Struktur-/Nutzungsmerkmal	Charakterisierung
Strukturelemente	<ul style="list-style-type: none"> • Uferbegleitgehölze oft fehlend oder oft nur aus Einzelgehölzen bestehend (neben Bruch-Weide und Schwarz-Erle ist Asch-Weide charakteristisch). • Ausgefranzte Waldflächen mit langen Waldrandzonen wirken strukturgebend. • Viele Hecken, oft aus Sträuchern bestehend. • Hohe Anzahl an Feldgehölzen, auch „Kobeln“ genannt; oft über Felsen oder seichtgründigem Untergrund; teils strauch-, teils baumförmig ausgebildet; häufige Arten: Stiel-Eiche, Vogel-Kirsche, Hasel, Hänge-Birke, Zitterpappel, Esche. • Einzelfelsen ohne Gehölzbewuchs. • Streuobstbestände in der Nähe von Gehöften Streuobstbaumzeilen und -einzelbäume in der freien Kulturlandschaft.
Gewässer	<ul style="list-style-type: none"> • Feinmaschiges Gewässernetz. • Hauptgerinne (Gießenbach, Sarmingbach, Dimbach, Kleine Ysper), 2 bis 3 m breit, Entwässerung nach Süden in die Donau, Abschnitte mit hohem und niedrigem Gefälle wechseln einander ab; geringer Verbauungsgrad, t.w. Kleinkraftwerke(z.B. am Giessenbach). • Nebenbäche (0,25 bis 0,5 m breit), Oberläufe in der Kulturlandschaft oft verrohrt oder begradigt, im Wald natürlich.
Rohstoffabbau / Deponien	<ul style="list-style-type: none"> • Keine vorhanden.
Siedlungsstruktur	<ul style="list-style-type: none"> • Waldhausen: alter Kern: typisches unplanmäßiges Mühlviertler Haufendorf; in der Umgebung des Ortskerns und des Badesees zahlreiche Siedlungssplitter aus relativ dicht bebauten Wohngebieten mit freistehenden Einfamilienhäusern und sehr kleine Betriebsgebietsausweisungen südlich des Zentrums. • Landwirtschaftliches Wohnen v.a. in Einzelgehöften und seltener in kleinen Weilern.
Relief	<ul style="list-style-type: none"> • 390 bis 740 m Seehöhe, kleingliedrige, stark reliefierte, Kuppenlandschaft, nach Norden hin leicht ansteigend, im Bereich des Ortsgebietes flachwellig, enge Kerbtäler, seltener breiter Talboden ausgebildet.
Auffällige Entwicklungsprozesse / Landschaftseingriffe	<ul style="list-style-type: none"> • Kleinflächige Meliorationen teilweise noch durchgeführt (Drainagen). • Kleinflächige Aufforstungen und Sukzessionsflächen von steilen und feuchten Bereichen über das Gebiet verteilt, Aufforstungen von ganzen Höfen z.B. in Sattelgai.

2.2 Teilgebiet 2: Stark reliefiertes Waldgebiet mit kleinen Rodungsinseln

Struktur-/Nutzungsmerkmal	Charakterisierung
Wald	<ul style="list-style-type: none"> Über 85 % Bewaldung, großteils Großwaldbesitz (Linzer Domkapitel); Großteil (ca. 83 %) zu artenarmen Fichtenforsten umgewandelt. Kahlschlagwirtschaft; Laubwälder sind auf dem steilen Abhang zur Kleinen Ysper (Buchenwald) und zur Donau (Laubmischwald, u.a. Eichen-Hainbuchen-Wald) hin erhalten. Sie machen aber nur ca. 5 % der Gesamtwaldfläche aus. Wald oft mit Blocksteinen durchsetzt, Granitfelsformation „Schwingender Stein“.
Landwirtschaftliche Nutzung / Nutzungsintensität	<ul style="list-style-type: none"> Die landwirtschaftliche Nutzung spielt eine geringe Rolle im Teilgebiet. Grünlandnutzung herrscht vor; artenreiches Extensivgrünland ist meist auf steilen Böschungen und Hängen ausgebildet. Durch das saure Ausgangsgestein fehlen Kalkpflanzen. Das spärliche <u>Intensivgrünland</u> (Wiesen, Mähweiden und Weiden) wird zwei- bis dreimal jährlich genutzt und (meist mit Wirtschaftsdünger) gedüngt. <u>Erhebungstyp „mesophile, „bunte“ Fettwiese“</u>: Relativ artenreiche, bodensaure Rotschwengel-Straußgras-Wiesen, die auf südexponierten Hängen und grusigem Untergrund zur Austrocknung neigen (Ausbildung mit Heidenelke), bei höherem Nährstoffangebot Übergang zu Glatthaferwiesen, auf anderen Expositionen fehlen der thermophilen Elemente. <u>Erhebungstyp „feuchtes oder nasses Extensivgrünland“</u>: Eine mäßig nährstoffreiche, feuchte Fettwiese, 2x jährlich gemäht, nicht oder schwach gedüngt; Artenkombination: Waldsimse, Flatter-Binse, Braun-Segge, Sumpf-Kratzdistel, Engelswurz, Pfeifengras. Bodensaurer Moorkomplex aus Nieder- und Hochmoorgesellschaften am nördlichen Rand des Gemeindegebietes (NSG Moorwiesen), Dominanz von Kleinseggen; teilweise Vorkommen von Torfmoosen, Vorkommen des stark gefährdeten Moor-Klees.
Moore	<ul style="list-style-type: none"> Keine vorhanden.
Strukturelemente	<ul style="list-style-type: none"> Da der Großteil des Gebietes bewaldet ist, sind Strukturelemente selten. Streuobstbestände meist in der Nähe von Gehöften. Einzelfelsen, Feldgehölze und Hecken in Wiesen verstreut.
Gewässer	<ul style="list-style-type: none"> Kleine Ysper: NS-verlaufender Bach, der in die Donau mündet, Verlauf am Waldrand. Zahlreiche kleine Waldbäche mit Überfällen über Blocksteine, natürlich. Kleine Seen im Steinbruchgelände von Gloxwald mit Vorkommen der Gelbbauch-Unke.
Rohstoffabbau / Deponien	<ul style="list-style-type: none"> Granitsteinbruch der Firma Malaschowsky am Abhang zur Donau. Aufgelassenes Steinbruchgelände in Gloxwald.

Struktur-/Nutzungsmerkmal	Charakterisierung
Siedlungsstruktur	<ul style="list-style-type: none"> Landwirtschaftliches Wohnen in Einzelgehöften, Forsthaus. Gloxwald: reines Wohngebiet in einer Rodungsinsel.
Relief	<ul style="list-style-type: none"> Stark, reliefiertes Kuppenland mit Seehöhen von 230 (Donau) bis 872 m. Im Osten steiler Abfall ins Tal der Kleinen Ysper und im Süden zur Donau.
Auffällige Entwicklungsprozesse / Landschaftseingriffe	<ul style="list-style-type: none"> Nutzungsaufgabe von Randflächen bzw. ganzen Rodungsinseln, eine große Aufforstungsfläche in Gloxwald.

3 Zusammenfassende Beschreibung

3.1 Ergebnisse der Landschaftserhebung

Die Gemeinde Waldhausen liegt im südöstlichen Mühlviertel. Das Gebiet steigt von der Donau nach Norden an. Die Reliefenergie des kleingliedrigen Kuppenlandes mit Seehöhen zwischen 230 und 870 m ist sehr hoch. Die Hänge zum Tal der Kleinen Ysper und zur Donau hin sind besonders steil.

Das Ortsgebiet von Waldhausen befindet sich im Tal des Sarmingbaches. Der alte Ortskern entspricht einem typischen Mühlviertler Haufendorf. Rund um diesen Kern, das ehemalige Stift und den künstlich angelegten Badesee bestehen verschiedene, von einander getrennte Siedlungen. Ein weiteres Wohngebiet befindet sich in Gloxwald. Im übrigen Gemeindegebiet herrschen Einzelgehöfte und seltener kleine Weiler als traditionelle Siedlungsformen des Mühlviertels vor. Insgesamt ist die Siedlungsdichte recht gering. Die Anzahl der Einwohner ist in der Gemeinde Waldhausen in den letzten Jahren bedingt durch die schlechte Arbeitsplatzsituation leicht rückläufig, obwohl der Ort durch die Kulturschätze (barockes Stift) und Freizeitangebote (Badesee, abwechslungsreiche Landschaft) Touristen anziehen kann.

Ca. die Hälfte der Gemeindefläche ist von Wald bedeckt. Der Großteil der bestockten Fläche wird von Nadelholzforsten bedeckt. Die Fichte ist meist monodominant. Auf sehr nährstoffarmen Standorten wie Kuppen kommt auch die Rotföhre hinzu. Kleinere Laub- und Laubmischwälder mit Buche sind auf Steilhänge, Feuchtstandorte und Grabeneinhänge beschränkt. Sie machen nur 16 % des Gesamtwaldes aus.

Das gemischte Acker-Grünlandgebiet wird zu ca. 60 % als Dauergrünland bewirtschaftet. Das Intensivgrünland ist durch zwei- bis dreimal jährliche Mahd und organische Düngung artenarm ausgebildet. Extensiv genutztes Grünland ist regelmäßig auf Steilhängen, Oberhängen, und Böschungen vorhanden. Flächenmäßig nimmt es aber nur einen geringen Prozentsatz ein.

Der Reiz der Landschaft besteht im kleinräumigen Wechsel von Wald und Offenland, Reliefunterschieden und der reichen Ausstattung mit Landschaftselementen der meisten Offenlandinseln. Zu den häufigen Landschaftselementen zählen Streuobstbestände, Feldgehölze, Einzelfelsen und Einzelgehölze.

Feldgehölze sind meist über Felsblöcken oder seichtgründigen Bodenstellen ausgebildet. Sie werden in der Gegend „Kobeln“ genannt und sind mit baum- oder strauchförmigen Laubgehölzen bewachsen.

Streuobstbestände befinden sich in der Umgebung der meisten Bauernhöfe und des alten Ortskerns. Entlang der Wege oder an Grundgrenzen befinden sich Streuobstbaum-Reihen aus alten Mostbirnbäumen und Apfelbäumen.

Uferbegleitgehölze aus Weiden-Arten und Schwarz-Erle sind nur fragmentarisch ausgebildet.

Das ganze Gebiet durchzieht ein engmaschiges Gewässernetz. Die größeren Bäche (Gießenbach, Dimbach, Sarmingbach, Kleine Ysper) sind 2 bis 3 m breit, verlaufen in Nord-Süd-Richtung und münden direkt in die südlich gelegene Donau. Die Zubringerbäche weisen eine durchschnittliche Breite von 0,25 bis 0,5 m auf.

An stehenden Gewässern sind die künstlich angelegten Badeseen in Waldhausen, die im Steinbruchgelände von Gloxwald entstandenen Seen und einige, wenige kleine Fischteiche zu nennen.

Die folgenden Tabellen und Diagramme geben einen zusammenfassenden Überblick über die prozentuelle Flächenverteilung und Flächengrößen der erhobenen Bestandestypen in Relation zur gesamten Gemeindefläche.

	Fläche in ha	Prozentueller Anteil
Gemeindefläche gesamt davon	4.673,65 ha	100 %
Fläche erhobener Bestandestypen	2.962,93 ha	63 %
Intensiv landwirtschaftlich genutzte Bereiche, geschlossenes Siedlungsgebiete, Verkehrsflächen (= nicht erhobene Flächen)	1.710,72 ha	37 %
Bauland	74,32 ha	0,02 %

Tab. 1: Flächengrößen und prozentuelle Flächenverteilung der erhobenen Bestandestypen, des Baulandes bzw. der nicht erhobenen Flächen in Relation zur gesamten Gemeindefläche

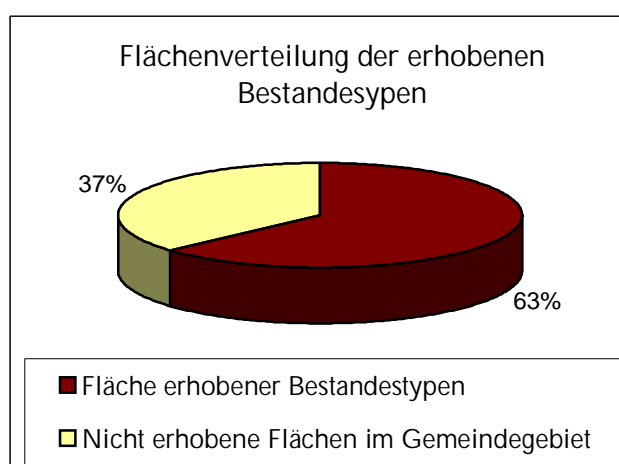


Abb. 3: Prozentueller Anteil der erhobenen Bestandestypen am gesamten Gemeindegebiet

Erhobene Bestandestypen	Flächengröße	Anteil an der ges. Gemeindefläche
Nadelwald / Nadelholzforst	2332,62 ha	49,92%
Laub-Nadel-Mischwald / Laub-Nadelholz-Mischforst	347,74 ha	7,44%
Laubwald / Laubholzforst	94,43 ha	2,02%
Kleinstwaldfläche ("Feldgehölz"), Gebüsch oder Baumgruppe unter 1000 m ²	5,41 ha	0,12%
Uferbegleitgehölz	5,75 ha	0,12%
Heckenzug	19,80 ha	0,42%
Streuobstbestand (Streuobstwiese / -weide)	50,00 ha	1,07%
Streuobstbaumreihe	8059 m	-
Einzelner Streuobstbaum	144 Stück	-
Baumreihe, Allee	4909 m	-
Markanter Einzelbaum	136 Stück	-
Trockenmauer, Lesesteinmauer und -wall	63 m	-
Einzelfelsformation < 1ha außerhalb von Wäldern/Forsten	0,23 ha	< 0,01%
Großröhricht und Schilfröhricht	0,01 ha	< 0,01%
Sukzessionsfläche des feuchten und nassen Extensivgrünlandes mit oder ohne jüngerem Gehölzbewuchs	2,33 ha	0,05%
Sukzessionsfläche von frischem, artenreichem Magergrünland	1,22 ha	0,03%
Neubewaldung / Aufforstung	26,58 ha	0,57%
Feuchtes und nasses Extensivgrünland	6,96 ha	0,15%
Trocken-, Halbtrockenrasen und Grusfluren einschließlich der bodensauren Halbtrockenrasen und (Silikat-)Grusfluren	0,05 ha	< 0,01%
Mesophile, "bunte" Fettwiese und die meisten Magerrasen, -weiden	35,01 ha	0,75%
Grünland-Sondernutzung	2,91 ha	0,06%
Stehendes Gewässer	7,07 ha	0,15%
Fließendes Gewässer	10,19 ha	0,22%
Abbaufächen geogener Rohstoffe mit aktueller betrieblicher Nutzung	6,41 ha	0,14%
Erhebungsfläche unbestimmten Typs (meist Christbaumkulturen)	8,19 ha	0,18%

Tab. 2: Darstellung der Flächenverteilung und -größen der erhobenen Bestandestypen in Relation zur gesamten Gemeindefläche

3.2 Naturschutzfachlich wertvolle Bereiche

Was den Wald betrifft, sind die naturnahen Laub- und Laubmischwälder positiv hervorzuheben (ca. 15 % des Gesamtwaldes). Ein großer bodensaurer Buchenwald befindet sich am ostexponierten Hang, der im Osten des Gemeindegebietes zur Kleinen Ysper steil abfällt. Der saure Waldboden ist von Blocksteinen übersät. Ein weiterer großflächiger Laubwald ist am südexponierten Steilhang zur Donau ausgebildet. Dieser Hang reicht bis in die colline Stufe hinunter. Auf der Sonnseite finden sich ausgedehnte (Trauben-)Eichen und Hainbuchenbestände. Auf seichtgründigen Felsköpfen tritt die Hainbuche zugunsten der Trauben-Eiche bzw. auch der Rotföhre zurück. In höheren Hanglagen geht die Vegetation allmählich in einen von Buchen dominierten Wald über. Diese schwer zugänglichen Wälder weisen einen sehr naturnahen Charakter auf.

In den ungestörten Wäldern am Handberg, die mehr nadelholzdominiert sind, konnte die Wildkatze festgestellt werden. Vereinzelt wurde auch der Luchs in den Wäldern von Waldhausen gesichtet.

Durch die hohe Reliefenergie haben sich viele Grünlandflächen nicht intensivieren lassen. Dadurch sind Extensivwiesen im Gebiet noch relativ häufig vorhanden. Je nach Nährstoff- und Wasserhaushalt sind unterschiedliche Gesellschaften ausgebildet:

Bei zweimaliger Mahd und geringer Düngung tritt der Rotschwingel mehr in den Vordergrund. Rotschwingel-Straußgraswiesen auf eher feuchteren Böden (im Gebiet: Talböden, Unterhangstandorte, Nordhänge) sind gekennzeichnet durch das Auftreten von Kuckucks-Lichtnelke. Andere typische Arten sind Sumpf-Vergissmeinnicht, Flatter-Binse, Braun-Segge und Hasenfuß-Segge, Herbst-Löwenzahn und Wasser-Greiskraut. In nassen Mulden der Talwiesen sind Faden-Binse, Schnabel-Segge, Blasen-Segge und Brenn-Hahnenfuß häufig. Die eher trockene und eher magere Ausbildung der Rotschwingel-Straußgraswiesen mit Heide-Nelke sind gekennzeichnet durch das Vorkommen von Pechnelke, Klatschnelke, Kleines Habichtskraut, Rundblättrige Glockenblume und Rauem Löwenzahn. Auf den lückigen Grusrasen z.B. auf Böschungen und im Anschluss an Feldgehölze sind dann nur mehr letztgenannte Arten zu finden. Die Grusrasen sind artenarm, zeichnen sich aber durch ein besonderes Kleinklima aus. Viele Insektenarten nutzen die lückigen, offenen Stellen in Südexposition für ein Sonnenbad. So konnten die Rotflügelige Schnarrschrecke und die Blauflügelige Ödlandschrecke im Gebiet angetroffen werden.

Wenn die Grünlandbestände nährstoffreicher und thermophil (im Gebiet nur auf Südhängen) sind, geht dieser Vegetationstyp in eine Bodensaure Glatthaferwiese über. Dieser Wiesentyp ist recht bunt mit Wiesen-Margerite und Acker-Witwenblume. Wiesen-Salbei fehlt über den sauren Böden des Mühlviertels. Echte Bürstlingsrasen mit hochdeckendem Bürstling wurden im Gebiet nicht gefunden. Lediglich Übergänge von Rotschwingel-Straußgras-Wiesen mit etwas Bürstling und Gemeiner Kreuzblume wurden kartiert.

Typisch für das Mühl- und Waldviertel sind auch nährstoffarme Feuchtwiesen, die ein- bis zweimal jährlich gemäht und nicht gedüngt werden. Die Engelswurz-Sumpf-Kratzdistel-Gesellschaft vermittelt zwischen den Fettwiesen und den echten Niedermooren bzw. nassen Bürstlingsrasen. Sie wird von verschiedenen Kleinseggen-Arten aufgebaut. Im Frühjahr fällt das Breitblättrige Knabenkraut auf. Typische Arten der sauren Niedermoore sind Braun-, Bleich-, Hirse- und Igel-Segge sowie Fieberklee, Schmalblättriges Wollgras, Sumpf-Baldrian, Sumpf-Veilchen und Torfmoose (BASSLER et al. 2003, LICHTENECKER et al. 2003).

Während die meisten Extensivwiesentypen im ganzen Gebiet verstreut v.a. auf schwer bewirtschaftbaren Flächen zu finden sind, kommen die sauren Niedermoore v.a. auf vernässten Stellen im Tal zwischen Handberg und Gloxwald vor. Ein Komplex aus Hoch- und Niedermoorgesellschaften im Norden von Dendldreith ist als Naturschutzgebiet „Moorwiesen“

unter Naturschutz gestellt. Besonders erwähnenswert ist das Vorkommen des laut Roter Liste Österreichs stark gefährdeten Moor-Klees (NIKL FELD et al. 1999). Durch ihren hohen Anteil an Rote Liste-Arten und ihre Seltenheit sind die Moore naturschutzfachlich besonders wertvoll.

Zur Erhaltung und Entwicklung der oben genannten Flächen stehen den Landwirten ÖPUL-Förderungen (Maßnahme WF) zur Verfügung.

Trotz der in der modernen Landwirtschaft üblichen großen Schläge sind in Waldhausen viele Strukturen erhalten.

Hecken, kleine Wälder und Feldgehölze sind häufige Strukturen in der offenen Kulturlandschaft und somit charakteristisch für die Landschaft des Mühlviertels. Neben kleinen Nadelwaldinseln sind diese Strukturen v.a. aus Laubgehölzen aufgebaut. Unter den Bäumen sind Stiel-Eiche, Vogel-Kirsche, Zitter-Pappel und Hänge-Birke häufig. Hasel ist fast in allen Feldgehölzen und Hecken zu finden. Feldgehölze treten oft in Kombination mit Einzelfelsen und Felsgruppen in Wollsackform auf. Früher wurden sie meist ausgemäht, heute stocken über den meisten Felskuppen Gehölze. Der Strukturreichtum ist Grundlage für faunistische Diversität. Besonders Vogelarten profitieren von zahlreichen Gehölzen, die sie zum Nisten oder als Warten benutzen. Auch Säugetiere suchen Deckung in den Gehölzen. Für Insekten entstehen randlich günstige kleinklimatische Verhältnisse.

Die alten Streuobstbestände sind nicht nur für den Charakter der Landschaft ausschlaggebend, sondern stellen auch wichtige Lebensräume dar. Die Wiesen unter den Bäumen werden meist weniger intensiv gedüngt und sind daher artenreicher. Für viele Vogelarten (z.B. Gartenrotschwanz, Grünspecht) sind die durch den Baumschnitt entstehenden Baumhöhlen wichtige Nistplätze. Streuobstbaumgärten befinden sich in der Nähe der Bauernhöfe und auch westlich des Ortskerns von Waldhausen. In der Form von Obstbaumzeilen und Einzelbäumen sind sie auch weiter von Bauernhöfen entfernt in der offenen Kulturlandschaft anzutreffen.

Die meisten kleineren Bäche sind naturnah ausgebildet. Typisch für das kristalline Gebiet sind Waldbäche, die sich durch Felsblöcke schlängeln. Die kleinen Bäche sind potenzieller Lebensraum des Steinkrebsses, aber wegen der Krebspest vermutlich nicht besiedelt (WEISSMAYER et al. 2003). In den Fischteichen östlich von Gumpetshof befindet sich ein Edelkrebsvorkommen (FUCHS et al. 2007a). Im Fließgewässersystem ist die Art durch die Krebspest in den frühen 90er Jahren vermutlich fast gänzlich ausgestorben. Am dichten Gewässernetz des „Aist-Naarn-Kuppenlandes“ befindet sich auch ein wichtiges Fischottervorkommen mit hoher Bestandesdichte.

Die Gelbbauchunke, eine Anhang II Art der FFH-Richtlinie, kommt zusammen mit dem seltenen Laubfrosch in den Seen östlich von Gloxwald vor (FUCHS et al. 2007a). Sie füllten sich nach Aufgabe der Steinbruchbetriebses, nachdem die Donaubrücke in Grein fertiggestellt war. Das Wasser ist relativ oligotroph. Neben senkrechten Granitwänden existieren auch flache Ufer, die für die Attraktivität für Amphibien ausschlaggebend sind. Das Gebiet ist vermutlich auch vom Uhu besiedelt (mündl. Mitteilung Mag. J. Moser).

Die Schmetterlingsfauna ist in Waldhausen besonders gut untersucht: Der Erstfund für Oberösterreich des Nachfalters Eulenfalter konnte in Gloxwald getätigt werden. Weiters wurden viele Kleinschmetterlinge im Gemeindegebiet von Waldhausen (Schlossberg) nachgewiesen, darunter viele Erst- bis Drittfunde für Oberösterreich (LICHTENBERGER 1997, FUCHS et al. 2007a).

Schlingnatter und Äskulapnatter sind in der Raumeinheit „Aist-Naarn-Kuppenland“ selten, konnten aber in Waldhausen ebenfalls nachgewiesen werden (FUCHS et al. 2007a). Die Smaragdeidechse hat am Abhang zur Donau ein isoliertes Vorkommen, das zwischen den größeren Populationen im oberen Donautal und der Wachau liegt (www.herpetofauna.at).

Insgesamt kann die Gemeinde Waldhausen und besonders der Steinbruchkomplex in Gloxwald als „hotspot“ der faunistischen Artendiversität bezeichnet werden (FUCHS et al. 2007a).

3.3 Defizite und Ansatzpunkte für eine naturschutzfachliche Aufwertung

Ökologisch wertvoll sind v. a. naturnahe Wälder, das heißt Wälder mit einer naturnahen Artenkombination. Durch das monodominante Vorkommen der Fichte wird die Versauerung des Oberbodens auf dem ebenfalls sauren Grundgestein noch verstärkt, während z.B. durch Buchenlaub Basen in den Oberboden gelangen. Auch für viele Tierarten z.B. Vögel sind gut strukturierte Laubwälder mit ausreichend Totholz eine wichtige Voraussetzung für ihr Vorkommen (z.B. Spechtarten). Wünschenswert wäre daher die Erhöhung des Laubholzanteiles in den Fichtenforsten. In Zuge von Verjüngung nach Nutzungen wäre der optimale Zeitpunkt, darauf zu achten, dass auch Laubbäume oder Tannen aufkommen. In Laub- und Laubmischwäldern sollte der Laubholzanteil auch bei forstlichen Nutzungen erhalten werden.

In Waldhausen werden viele Wiesenflächen infolge schwieriger Bearbeitungsbedingungen (steile Hänge, schlechte Böden) extensiv bewirtschaftet. Nachdem die Zahl der in der Landwirtschaft tätigen Personen stetig zurückgeht, besteht gerade für diese Flächen die Gefahr der Aufforstung. Dabei geht v.a. Extensivgrünland mit hohen Artenzahlen und abwechslungsreiche Landschaften verloren. Teilweise werden ganze Betriebe aufgeforstet oder zu Christbaumkulturen z.T. mit Silberfichte umgewandelt. Besonders große Aufforstungsflächen befinden sich in Gloxwald und Sattlgai, kleinere Aufforstungen auf Randflächen sind aber in der ganzen Gemeinde zu finden. Die Gemeinde Waldhausen versucht durch raumplanerische Maßnahmen (Örtliches Entwicklungskonzept) das Heranrücken des Waldes an das Siedlungsgebiet zu verhindern. Aufforstungen werden nur auf Steilflächen und Flächen mit geringer Bodenbonität oder erschwerter Bearbeitbarkeit genehmigt. Aus Sicht der Landwirtschaft mag das sinnvoll sein, aus naturschutzfachlicher Sicht sind gerade hier die wertvollsten Lebensräume. Mit diesen Flächen verschwindet das Extensivgrünland und mit ihm die speziell angepassten Flora und Fauna, die einen nicht unwesentlichen Anteil der Diversität in Waldhausen ausmacht.

Viele nur erschwert bewirtschaftbare Bereiche am Hang oder in vernässten Talbereichen fallen aus der Nutzung heraus ohne aufgeforstet zu werden. Die ersten Jahre der Verbrachung sind oft ökologisch interessant, was sich unter anderem in der Zunahme der Artenzahlen widerspiegelt. Mit der Zeit breiten sich großflächig besonders konkurrenzstarke Arten aus, die viele andere, die auf eine Pflege angewiesen sind, verdrängen. Zu guter Letzt erhöht sich der Waldanteil, der in Waldhausen schon jetzt sehr hoch ist.

Das Extensivgrünland sollte auf jeden Fall erhalten werden. Da fast keine echten Magerrasen mehr vorkommen, sollten die noch vorhandenen, relativ artenreichen, „bunten“ Fettwiesen, Relikte eines früher flächendeckenden Vegetationstyps, extensiv weiterbewirtschaftet werden. Das bedeutet, dass der erste Schnitt nicht vor Juni erfolgen und kein oder sehr wenig organischer Dünger verwendet werden sollte. Besonders magere Raine und Feldränder sind wertvolle Biotop, die noch über eine reichere Artengarnitur verfügen. Regelmäßige Mahd dieser Strukturen ist notwendig, um die Wiesenpflanzen dort zu erhalten.

Besonders erhaltenswert sind die kleinflächigen Nieder- und Hochmoore. Besonders die Flächen zwischen Dendlreith und Gloxwald sind, da sie sich inmitten von Intensivgrünland befinden, meliorationsgefährdet.

Obwohl sich die Gemeinde Waldhausen durch das Vorkommen sehr vieler Strukturen auszeichnet, existieren in flachwelligen Bereichen immer wieder größere, intensiv landwirtschaftlich genutzte Flächen. Hier wäre es angebracht, durch die Anlage von Obstbaumzeilen oder Hecken an den Grundstücksgrenzen bzw. durch die Einrichtung von Ackerrandstreifen, die von Düngung und Pestizideinsatz ausgespart werden, eine Verbesserung

des Lebensraumes anzustreben. Diese Maßnahmen werden zurzeit auch im ÖPUL (Blühflächen) gefördert.

Entsteinungen und Entfernungen von Feldgehölzen und Hecken sind in der Vergangenheit immer wieder durchgeführt worden. Heute passieren diese Aktionen höchstens im kleinen Rahmen. Eine großflächige Entfernung von Blöcken kann das Landschaftsbild beeinträchtigen. Bei Ablagerung der Steine entlang von Flurgrenzen hingegen entsteht ein neues, attraktives Landschaftsbild.

Die Ausstattung mit Streuobstbäumen ist recht gut. Da aber mit der Zeit durch Überalterung Bäume ausfallen, ist es wichtig, regelmäßig Bäume nachzupflanzen, damit auch in der Zukunft dieses charakteristische Landschaftselement erhalten bleibt. Dabei ist darauf zu achten, dass Hochstämme und alte, regionsspezifische Sorten verwendet werden.

Uferbegleitgehölze fehlen meist oder sind nur als Einzelbäume vorhanden. Es wäre sinnvoll, zumindest entlang der größeren Bäche seitens der Landwirtschaft einen unbearbeiteten Streifen zu belassen, wo sich Uferbegleitgehölze ansiedeln können. Die Anlage von Uferbegleitgehölzen wird auch im Örtlichen Entwicklungskonzept als Ziel formuliert.

Die kleinen Wiesenbäche sind im Oberlauf oft verrohrt. Offene Gräben wären wünschenswert. Wehre bei Mühlen oder Kleinkraftwerken unterbrechen an den größeren Bächen das Fließgewässerkontinuum. Geeignete Fischaufstiege könnten zur Durchgängigkeit der Gewässer beitragen.

4 Verwendete Literatur und Quellenverzeichnis

4.1 Datengrundlagen

Vom Auftraggeber beigestellte Daten

- Farb-Orthofotos im Triangulierungsblattschnitt 1:5000, Bildflug: 28.7.2006 (© Land Oberösterreich)
- Digitale ÖK50 (kartographisches Modell KM50) im Blattschnitt TB20000 (© Bundesamt für Eich- und Vermessungswesen)
- Gemeindegrenzen aus der Digitalen Katastralmappe, Stand 06-2003 (© Bundesamt für Eich- und Vermessungswesen)
- Digitale Katastralmappe, Stand 06-2003 (© Bundesamt für Eich- und Vermessungswesen)
- 10 m Höhenschichtlinien generiert aus dem Digitalen Höhenmodell (© Bundesamt für Eich- und Vermessungswesen)
- Digitales Landschaftsmodell - Gewässernetz (© Bundesamt für Eich- und Vermessungswesen)
- Naturschutzfachliche Raumgliederung Oberösterreichs, Stand 01-2003 (© Land Oberösterreich)

Gemeinde Waldhausen im Strudengau

- Flächenwidmungsplan der Gemeinde Waldhausen im Strudengau (27.9.2002).
- Örtliches Entwicklungskonzept der Gemeinde Waldhausen im Strudengau (21.9.2001).

4.2 Literaturverzeichnis

AMT DER OÖ.LANDESREGIERUNG, NATURSCHUTZABTEILUNG (Hrsg.;2007a): Natur und Landschaft – Leitbilder für Oberösterreich 16: Raumeinheit Aist-Naarn-Kuppenland.

AMT DER OÖ.LANDESREGIERUNG, NATURSCHUTZABTEILUNG (Hrsg.; 2007b): Natur und Landschaft – Leitbilder für Oberösterreich 20: Raumeinheit Freiwald und Weinsberger Wald.

AMT DER OÖ.LANDESREGIERUNG, NATURSCHUTZABTEILUNG (Hrsg.; 2007c): Natur und Landschaft – Leitbilder für Oberösterreich 19: Raumeinheit Donauschlucht und Nebentäler.

BASSLER, G., LICHTENECKER, L. & KARRER, G. (2003): Klassifikation des Extensivgrünlandes (Feuchtwiesen, Moore, Bürstlingrasen und Halbtrockenrasen) im Zentralraum des Waldviertels, Wiss. Mitt. Niederöstr. Landesmuseum, 15: 7-48, St. Pölten.

- BMLF BUNDESMINISTERIUM FÜR LAND- UND FORSTWIRTSCHAFT (Hrsg.; 2005): Hydrographisches Jahrbuch von Österreich 2002. Herausgegeben vom Hydrographischen Zentralbüro im Bundesministerium für Land- und Forstwirtschaft, Wien.
- DANNEBERG, O. H. (1992): Erläuterungen zur Bodenkarte 1:25.000. Kartierungsbereich Grein – Oberösterreich. Bundesanstalt für Bodenwirtschaft, Wien.
- DESCHKA, G. & WIMMER, J. (1996): Ökologische Valenzanalyse mit Großschmetterlingen als Indikatoren in der Gemeinde Waldhausen in Oberösterreich. — Jb. OÖ. Mus.-Ver. 141 (I): 341-404.
- KILIAN, W., MÜLLER, F. & STARLINGER, F. (1994): Die forstlichen Wuchsgebiete Österreichs. – Eine Naturraumgliederung nach waldökologischen Gesichtspunkten. FBVA-Berichte 82, Wien.
- KRENMAYR, H. G. & SCHNABEL, W. (2006): Geologische Karte von Oberösterreich - 1:200000, Geologische Bundesanstalt, Wien.
- NIKL FELD, H. (Hrsg.) (1999): Rote Listen gefährdeter Pflanzen Österreichs. 2. Auflage, Grüne Reihe des BM für Umwelt, Jugend und Familie, 10.
- LICHTENBERGER, F. (1997): Lepidopterologische Notizen aus Oberösterreich –2 (Insecta: Lepidoptera). Beitr. Naturk. Oberösterreichs 5: 109-123.
- LICHTENECKER, A., BASSLER, G., KARRER, G. (2003): Klassifikation der Wirtschaftswiesen (Fettwiesen der Arrhenatheretalia) im Zentralraum des Waldviertels. Wiss. Mitt. Niederöstr. Landesmuseum, 15: 49-84, St. Pölten.
- TIELE, O. (1991): Geologische Karte der Republik Österreich: Kartierungsbereich 35, Königswiesen. Geologische Bundesanstalt, Wien.
- WEISSMAIR, W. & MOSER, J. (2003): Flusskrebse in Oberösterreich. Pilotstudie Mühlviertler Fließgewässer. ÖKO-L 25/2: 26-30.

4.3 Sonstige Quellen

- Internet-Abfrage: <http://doris.ooe.gv.at> [besucht am 19.02.09].
- Internet-Abfrage der NALA-Daten: <http://www.land-oberoesterreich.gv.at/> [besucht am 19.02.09].
- Internet-Abfrage: <http://www.statistik.at/> [besucht am 19.02.09].
- Internet-Abfrage: <http://www.dimbach.at/> [besucht am 19.02.09].
- Internet-Abfrage: <http://gis.lebensministerium.at/ebod/> [besucht am 19.02.09].
- Internet-Abfrage: <http://www2.land-oberoesterreich.gv.at/statlandwirtschaft/> [besucht am 19.02.09].
- Internet-Abfrage: <http://www.zamg.ac.at/> [besucht am 20.2.09].
- Internet-Abfrage: <http://www.herpetofauna.at/> [besucht am 20.2.09].

- BMLF BUNDESMINISTERIUM FÜR LAND- UND FORSTWIRTSCHAFT (Hrsg.; 2005): Hydrographisches Jahrbuch von Österreich 2002. Herausgegeben vom Hydrographischen Zentralbüro im Bundesministerium für Land- und Forstwirtschaft, Wien.
- DANNEBERG, O. H. (1992): Erläuterungen zur Bodenkarte 1:25.000. Kartierungsbereich Grein – Oberösterreich. Bundesanstalt für Bodenwirtschaft, Wien.
- DESCHKA, G. & WIMMER, J. (1996): Ökologische Valenzanalyse mit Großschmetterlingen als Indikatoren in der Gemeinde Waldhausen in Oberösterreich. — Jb. OÖ. Mus.-Ver. 141 (I): 341-404.
- KILIAN, W., MÜLLER, F. & STARLINGER, F. (1994): Die forstlichen Wuchsgebiete Österreichs. – Eine Naturraumgliederung nach waldökologischen Gesichtspunkten. FBVA-Berichte 82, Wien.
- KRENMAYR, H. G. & SCHNABEL, W. (2006): Geologische Karte von Oberösterreich - 1:200000, Geologische Bundesanstalt, Wien.
- NIKL FELD, H. (Hrsg.) (1999): Rote Listen gefährdeter Pflanzen Österreichs. 2. Auflage, Grüne Reihe des BM für Umwelt, Jugend und Familie, 10.
- LICHTENBERGER, F. (1997): Lepidopterologische Notizen aus Oberösterreich –2 (Insecta: Lepidoptera). Beitr. Naturk. Oberösterreichs 5: 109-123.
- LICHTENECKER, A., BASSLER, G., KARRER, G. (2003): Klassifikation der Wirtschaftswiesen (Fettwiesen der Arrhenatheretalia) im Zentralraum des Waldviertels. Wiss. Mitt. Niederösterr. Landesmuseum, 15: 49-84, St. Pölten.
- TIELE, O. (1991): Geologische Karte der Republik Österreich: Kartierungsbereich 35, Königswiesen. Geologische Bundesanstalt, Wien.
- WEISSMAIR, W. & MOSER, J. (2003): Flusskrebse in Oberösterreich. Pilotstudie Mühlviertler Fließgewässer. ÖKO-L 25/2: 26-30.

4.3 Sonstige Quellen

- Internet-Abfrage: <http://doris.ooe.gv.at> [besucht am 19.02.09].
- Internet-Abfrage der NALA-Daten: <http://www.land-oberoesterreich.gv.at/> [besucht am 19.02.09].
- Internet-Abfrage: <http://www.statistik.at/> [besucht am 19.02.09].
- Internet-Abfrage: <http://www.dimbach.at/> [besucht am 19.02.09].
- Internet-Abfrage: <http://gis.lebensministerium.at/ebod/> [besucht am 19.02.09].
- Internet-Abfrage: <http://www2.land-oberoesterreich.gv.at/statlandwirtschaft/> [besucht am 19.02.09].
- Internet-Abfrage: <http://www.zamg.ac.at/> [besucht am 20.2.09].
- Internet-Abfrage: <http://www.herpetofauna.at/> [besucht am 20.2.09].

Anhang 1

Fotodokumentation



Abb. 1: Waldhausen mit Stiftskirche (Foto: Gabriele Bassler)



Abb. 2: Gloxwald (Foto: Gabriele Bassler)



Abb. 3: Kulturlandschaft um den Hof „Reingruber“ (Handberg) (Foto: Gabriele Bassler)



Abb. 4: Hochfläche nördlich des Donautales beim Hof "Bauerngruber" (Gloxwald)
(Foto: Gabriele Bassler)



Abb. 5: Geschlossenes Waldgebiet bei Gloxwald mit ehemaligem Steinbruch (Foto: Gabriele Bassler)



Abb. 6: Blick auf die Alpen von der Jausenstation „Würnschopf“ (Dendleith)
(Foto: Gabriele Bassler)



Abb. 7: Laubwald auf dem Abhang zur Donau (Foto: Gabriele Bassler)




Abb. 8: Bodensaurer Fichtenwald am Schwarzenberg (Foto: Gabriele Bassler)



Abb. 9: Naturdenkmal: Eibe (Dörfl) (Foto: Gabriele Bassler)



Abb. 10: Feldgehölz mit Stieleiche (Handberg) (Foto: Gabriele Bassler)



Abb. 11: Weide mit Felsblöcken (Handberg) (Foto: Gabriele Bassler)



Abb. 12: Streuobstgarten (Handberg) (Foto: Gabriele Bassler)



Abb. 13: Naturschutzgebiet „Moorwiesen“ (Dendlreith) (Foto: Gabriele Bassler)



Abb. 14: Nährstoffarme Feuchtwiese mit Breitblättrigem Knabenkraut (Foto: Gabriele Bassler)



Abb. 15: Südexponierte Böschung mit Pechnelke (Foto: Gabriele Bassler)



Abb. 16: Magerer Rain mit Rundblättriger Glockenblume (Handberg) (Foto: Gabriele Bassler)



Abb. 15: Oberhang mit Rotschwingel-Straußgraswiese (Handberg) (Foto: Gabriele Bassler)



Abb. 16: Künstlich angelegter Badesee in Waldhausen (Foto: Gabriele Bassler)



Abb. 15: See im ehemaligen Steinbruchgelände bei Gloxwald (Foto: Gabriele Bassler)



Abb. 16: Waldbach am Schwarzenberg (Dendlreith) (Foto: Gabriele Bassler)



Abb. 15: Blick in den Strudengau (Foto: Gabriele Bassler)



Abb. 16: Strukturarme Landschaft im Süden von Sattlgai (Foto: Gabriele Bassler)



Abb. 15: Aufgabe der Bewirtschaftung einer Feuchtwiese im Tal des Sagauerbaches
(Foto: Gabriele Bassler)



Abb. 16: Großflächige Aufforstung in Gloxwald (Foto: Gabriele Bassler)

Anhang 2

Beschreibung der Einzelflächen

(Datenbank-Bericht: Auswahl Berichte Gemeinde -
"Ausdruck Endbericht" sortiert nach Flächennummer)

Gemeinde: **41125 Waldhausen im Strudengau**

Bezirk: **Perg**

lfd. Nummer:	1	Fläche: in m²	7859	Länge in m:	0
Bestandestyp:	0307 Feuchtes und nasses Extensivgrünland				
Charakteristik:	Talwiese, feucht, mit relativ nährstoffarmen Stellen: Anthoxanthum odoratum dominant, Cynosurus cristatus häufig, Juncus filiformis, Holcus lanatus, Lychnis flos-cuculi, Angelica sylvestris, Carex pallescens, Carex echinata, Luzula campestris agg., Cardamine pratensis, Valeriana dioica, Myosotis palustris, Anemone nemorosa, Sanguisorba officinalis, Caltha palustris, Dactylorhiza majalis, Ranunculus flammula, Carex vesicaria, Carex panicea				
	Bearbeiter: Bassler				
lfd. Nummer:	5	Fläche: in m²	1450	Länge in m:	0
Bestandestyp:	0307 Feuchtes und nasses Extensivgrünland				
Charakteristik:	Feuchte Fettwiese, vermutlich 2x jährlich gemäht und ungedüngt, in kleinem Bachtal, eben: Festuca rubra häufig, Holcus lanatus, Anthoxanthum odoratum, Ranunculus acris, Cardamine pratensis, Lychnis flos-cuculi häufig, Leucanthemum ircutianum				
	Bearbeiter: Bassler				
lfd. Nummer:	6	Fläche: in m²	2475	Länge in m:	0
Bestandestyp:	030802 Mesophile, "bunte" Fettwiese und die meisten Magerrasen, -weiden				
Charakteristik:	Relativ fette Glatthaferwiese, 2x jährlich gemäht, seit 20 Jahren ungedüngt: steil, westexponiert: Arrhenatherum elatius, Festuca rubra, Trisetum flavescens, Campanula patula, Leucanthemum ircutianum häufig, Trifolium dubium, Alchemilla monticola, Lychnis flos-cuculi, Lychnis viscaria, Anthriscus sylvestris, Leontodon hispidus				
	Bearbeiter: Bassler				
lfd. Nummer:	9	Fläche: in m²	506	Länge in m:	0
Bestandestyp:	030802 Mesophile, "bunte" Fettwiese und die meisten Magerrasen, -weiden				
Charakteristik:	Grenzfall für die Kartierung: NW-exponierte Böschung, gemäht, ungedüngt: Festuca rubra häufig, Dactylis glomerata selten, Luzula campestris agg. selten, Leontodon hispidus dominant, Campanula patula häufig, Salix caprea selten, Crepis biennis, Anthoxanthum odoratum, Lathyrus pratensis, Pimpinella saxifraga				
	Bearbeiter: Bassler				
lfd. Nummer:	10	Fläche: in m²	1719	Länge in m:	0
Bestandestyp:	030802 Mesophile, "bunte" Fettwiese und die meisten Magerrasen, -weiden				
Charakteristik:	Steile, ostexponierte Wiese, ungedüngt, gemäht: Festuca rubra häufig, Dactylis glomerata selten, Luzula campestris agg. selten, Leontodon hispidus dominant, Campanula patula häufig, Salix caprea selten, Crepis biennis, Anthoxanthum odoratum, Lathyrus pratensis, Pimpinella saxifraga, Leucanthemum ircutianum				
	Bearbeiter: Bassler				
lfd. Nummer:	11	Fläche: in m²	126	Länge in m:	0
Bestandestyp:	030802 Mesophile, "bunte" Fettwiese und die meisten Magerrasen, -weiden				
Charakteristik:	Rain, ostexponiert: Briza media häufig, Lychnis viscaria häufig, Festuca sp. häufig, Thymus pulegioides, Arrhenatherum elatius selten, Leucanthemum ircutianum, Campanula patula häufig, Festuca rubra häufig				
	Bearbeiter: Bassler				
lfd. Nummer:	12	Fläche: in m²	724	Länge in m:	0
Bestandestyp:	030802 Mesophile, "bunte" Fettwiese und die meisten Magerrasen, -weiden				
Charakteristik:	Wiese, südexponiert: mäßig artenreiche Fettwiese: Arrhenatherum elatius selten, Festuca rubra häufig, Anthoxanthum odoratum, Leucanthemum ircutianum, Lychnis viscaria, Polygala vulgaris selten, Leontodon hispidus agg., Campanula patula häufig				
	Bearbeiter: Bassler				
lfd. Nummer:	13	Fläche: in m²	606	Länge in m:	0
Bestandestyp:	030802 Mesophile, "bunte" Fettwiese und die meisten Magerrasen, -weiden				
Charakteristik:	Magerer, ost-exponierter Rain: Carex brizoides, Festuca sp., Sanguisorba officinalis, Hieracium pilosella, Anemone nemorosa, Agrostis capillaris, Anthoxanthum odoratum, Avenella flexuosa, Thymus pulegioides, Veronica chamaedrys, Luzula campestris agg., Veronica officinalis, Arrhenatherum elatius selten				
	Bearbeiter: Bassler				

lfd. Nummer:	14	Fläche: in m²	2293	Länge in m:	0
Bestandestyp:	030802 Mesophile, "bunte" Fettwiese und die meisten Magerrasen, -weiden				
Charakteristik:	Nordexponierter magerer Rain mit einigen Obstbäumen: Carex brizoides, Luzula campestris agg., Dryopteris filix-max, Anthoxanthum odoratum, Festuca rubra häufig, Briza media, Arrhenatherum elatius selten, Leontodon hispidus agg., Angelica sylvestris, Anemone nemorosa, Thephroseris crispa, Potentilla erecta, Ajuga reptans				
	Bearbeiter: Bassler				
lfd. Nummer:	15	Fläche: in m²	343	Länge in m:	0
Bestandestyp:	030801 Trocken-, Halbtrockenrasen und Grusfluren einschließlich der bodensauren Halbtrockenrasen und (Silikat-)Grusfluren				
Charakteristik:	Felsige, steile, SW-exponierte Böschung, sehr lückiger Bestand: Campanula patula, Silene nutans, Arrhenatherum elatius, Lychnis viscaria, Hieracium bauginii				
	Bearbeiter: Bassler				
lfd. Nummer:	16	Fläche: in m²	2742	Länge in m:	0
Bestandestyp:	030802 Mesophile, "bunte" Fettwiese und die meisten Magerrasen, -weiden				
Charakteristik:	Frische Fettweise, relativ eben, vermutlich 2x jährlich gemäht: Festuca rubra häufig, Cynosurus cristatus häufig, Dactylis glomerata selten, Crepis biennis häufig, Leontodon hispidus häufig, Centaurea jacea agg.				
	Bearbeiter: Bassler				
lfd. Nummer:	17	Fläche: in m²	939	Länge in m:	0
Bestandestyp:	030802 Mesophile, "bunte" Fettwiese und die meisten Magerrasen, -weiden				
Charakteristik:	Südexponierte Straßenböschung: Lychnis viscaria dominant, Galium album agg., Verbascum austriacum, Hieracium bauginii, Leontodon hispidus agg., Carlina acaulis, Hieracium pilosella, Lotus corniculatus, Leucanthemum ircutianum, Pimpinella saxifraga, Thymus pulegioides, Anthyllis vulneraria, Medicago lupulina, Arrhenatherum elatius				
	Bearbeiter: Bassler				
lfd. Nummer:	18	Fläche: in m²	894	Länge in m:	149
Bestandestyp:	030802 Mesophile, "bunte" Fettwiese und die meisten Magerrasen, -weiden				
Charakteristik:	Steile, südexponierte Böschung, gemäht, ungedüngt: Lychnis viscaria häufig, Trifolium pratense, Crepis biennis, Leontodon hispidus agg., Trifolium campestre, Campanula patula, Hieracium bauginii, Trifolium repens, Stellaria graminea, Leucanthemum ircutianum, Hieracium pilosella				
	Bearbeiter: Bassler				
lfd. Nummer:	19	Fläche: in m²	160	Länge in m:	32
Bestandestyp:	030802 Mesophile, "bunte" Fettwiese und die meisten Magerrasen, -weiden				
Charakteristik:	Steile, südexponierte Böschung, gemäht, ungedüngt: Lychnis viscaria häufig, Trifolium pratense, Crepis biennis, Leontodon hispidus agg., Trifolium campestre, Campanula patula, Hieracium bauginii, Trifolium repens, Stellaria graminea, Leucanthemum ircutianum, Hieracium pilosella				
	Bearbeiter: Bassler				
lfd. Nummer:	20	Fläche: in m²	632	Länge in m:	0
Bestandestyp:	030802 Mesophile, "bunte" Fettwiese und die meisten Magerrasen, -weiden				
Charakteristik:	SW-exponierte Wiese am Oberhang, magere Fettwiese mit reichlich Magerkeitszeigern: Hieracium bauginii, Leontodon hispidus agg., Campanula patula, Leucanthemum ircutianum, Anthoxanthum odoratum, Trifolium pratense, Polygala vulgaris, Thymus pulegioides, Anthyllis vulneraria, Luzula campestris agg., Silene vulgaris, Festuca rubra, Holcus lanatus, Knautia arvensis				
	Bearbeiter: Bassler				
lfd. Nummer:	21	Fläche: in m²	2049	Länge in m:	0
Bestandestyp:	030802 Mesophile, "bunte" Fettwiese und die meisten Magerrasen, -weiden				
Charakteristik:	Südexponierte Hutweide: Festuca rubra häufig, Cynosurus cristatus, Agrostis capillaris, Leucanthemum ircutianum, Thymus pulegioides, Cerastium arvense				
	Bearbeiter: Bassler				
lfd. Nummer:	22	Fläche: in m²	323	Länge in m:	0
Bestandestyp:	030802 Mesophile, "bunte" Fettwiese und die meisten Magerrasen, -weiden				
Charakteristik:	Nordexponierte Wiese: Lychnis viscaria häufig, Trifolium pratense, Crepis biennis, Leontodon hispidus agg., Trifolium campestre, Campanula patula, Hieracium bauginii, Trifolium repens, Stellaria graminea, Leucanthemum ircutianum, Hieracium pilosella				
	Bearbeiter: Bassler				

lfd. Nummer:	23	Fläche: in m²	13552	Länge in m:	0
Bestandestyp:	030802 Mesophile, "bunte" Fettwiese und die meisten Magerrasen, -weiden				
Charakteristik:	Südexponierte Hutweide: <i>Agrostis capillaris</i> , <i>Festuca rubra</i> , <i>Euphorbia cyparissias</i> , <i>Origanum vulgare</i> , <i>Lotus corniculatus</i> , <i>Leucanthemum ircutianum</i> , <i>Trifolium pratense</i> , <i>Avenula pubescens</i> , <i>Polygala vulgaris</i> , <i>Pimpinella saxifraga</i> , <i>Carex</i> sp., <i>Leontodon hispidus</i> agg., <i>Viola</i> sp., <i>Trifolium pratense</i> , <i>Thymus pulegioides</i>				
	Bearbeiter: Bassler				
lfd. Nummer:	24	Fläche: in m²	2859	Länge in m:	0
Bestandestyp:	0307 Feuchtes und nasses Extensivgrünland				
Charakteristik:	Feuchte, südexponierte Fläche, vermutlich zweischüurig, ungedüngt, aufforstungsgefährdet: <i>Festuca rubra</i> häufig, <i>Festuca pratensis</i> , <i>Holcus lanatus</i> , <i>Lychnis flos-cuculi</i> , <i>Luzula campestris</i> agg., <i>Carex hirta</i> , <i>Cynosurus cristatus</i> , <i>Alopecurus pratensis</i> selten, <i>Carex leporina</i> , <i>Carex pallescens</i> , <i>Carex nigra</i> , <i>Ranunculus indecorus</i> , <i>Briza media</i> , <i>Anthoxanthum odoratum</i>				
	Bearbeiter: Bassler				
lfd. Nummer:	25	Fläche: in m²	2798	Länge in m:	0
Bestandestyp:	0307 Feuchtes und nasses Extensivgrünland				
Charakteristik:	Feuchte Fettwiese neben Bach mit einigen mageren Stellen: <i>Festuca rubra</i> , <i>Luzula campestris</i> agg., <i>Lychnis flos-cuculi</i> , <i>Trifolium pratense</i> , <i>Filipendula ulmaria</i> , <i>Trifolium repens</i> , <i>Rhinanthus minor</i> , <i>Potentilla erecta</i> häufig, <i>Nardus stricta</i> selten, <i>Hypochoeris radicata</i> , bereits mit kleine Fichten bepflanzt				
	Bearbeiter: Bassler				
lfd. Nummer:	26	Fläche: in m²	3411	Länge in m:	0
Bestandestyp:	0307 Feuchtes und nasses Extensivgrünland				
Charakteristik:	Grenzfall für die Kartierung: Feuchte Fettwiese neben Bach: <i>Scirpus sylvaticus</i> , <i>Rhinanthus minor</i> , <i>Crepis biennis</i> , <i>Festuca pratensis</i> häufig, <i>Cynosurus cristatus</i> , <i>Persicaria bistorta</i> , <i>Sanguisorba officinalis</i>				
	Bearbeiter: Bassler				
lfd. Nummer:	27	Fläche: in m²	5003	Länge in m:	0
Bestandestyp:	030802 Mesophile, "bunte" Fettwiese und die meisten Magerrasen, -weiden				
Charakteristik:	Grenzfall für die Kartierung: ostexponierte Wiese, frisch, vermutlich zweischüurig, leicht gedüngt: <i>Arrhenatherum elatius</i> , <i>Campanula patula</i> , <i>Leontodon hispidus</i> agg., <i>Festuca rubra</i> , <i>Leucanthemum ircutianum</i> häufig, <i>Crepis biennis</i> , <i>Trifolium pratense</i>				
	Bearbeiter: Bassler				
lfd. Nummer:	29	Fläche: in m²	3774	Länge in m:	0
Bestandestyp:	030802 Mesophile, "bunte" Fettwiese und die meisten Magerrasen, -weiden				
Charakteristik:	Südexponierte Schafweide: <i>Agrostis capillaris</i> , <i>Festuca rubra</i> , <i>Euphorbia cyparissias</i> , <i>Origanum vulgare</i> , <i>Lotus corniculatus</i> , <i>Leucanthemum ircutianum</i> , <i>Trifolium pratense</i> , <i>Avenula pubescens</i> , <i>Polygala vulgaris</i> , <i>Pimpinella saxifraga</i> , <i>Carex</i> sp., <i>Leontodon hispidus</i> agg., <i>Viola</i> sp., <i>Trifolium pratense</i> , <i>Thymus pulegioides</i>				
	Bearbeiter: Bassler				
lfd. Nummer:	30	Fläche: in m²	791	Länge in m:	0
Bestandestyp:	0307 Feuchtes und nasses Extensivgrünland				
Charakteristik:	Kleines Niedermoor in einer Feuchtwiese, ungedüngt, zweischüurig, (bei der ersten Mahd stehen gelassen, damit die Orchideen blühen können): <i>Cirsium palustre</i> , <i>Dactylorhiza majalis</i> häufig, <i>Ranunculus flammula</i> , <i>Caltha palustris</i> , <i>Menyanthes trifoliata</i> , <i>Myosotis palustris</i> , <i>Valeriana dioica</i> , <i>Carex panicea</i> , <i>Ajuga reptans</i> , <i>Scirpus sylvaticus</i> selten, <i>Potentilla palustris</i> selten, <i>Anthoxanthum odoratum</i> , <i>Carex echinata</i> , <i>Equisetum palustre</i> , <i>Luzula multiflora</i> , <i>Anemone nemorosa</i> , <i>Lychnis flos-cuculi</i> , <i>Holcus lanatus</i> , <i>Briza media</i>				
	Bearbeiter: Bassler				
lfd. Nummer:	31	Fläche: in m²	2013	Länge in m:	0
Bestandestyp:	0307 Feuchtes und nasses Extensivgrünland				
Charakteristik:	Extensiverer Bereich in einem Feuchtwiesenkomples: <i>Festuca pratensis</i> , <i>Anthoxanthum odoratum</i> , <i>Carex pallescens</i> , <i>Ranunculus acris</i> , <i>Luzula campestris</i> agg., <i>Scirpus sylvaticus</i> , <i>Holcus lanatus</i> , <i>Anemone nemorosa</i> , <i>Briza media</i> , <i>Myosotis palustris</i> , <i>Carex echinata</i>				
	Bearbeiter: Bassler				
lfd. Nummer:	32	Fläche: in m²	4201	Länge in m:	0
Bestandestyp:	030802 Mesophile, "bunte" Fettwiese und die meisten Magerrasen, -weiden				
Charakteristik:	Grenzfall für die Kartierung: frische Fettwiese, vermutlich ungedüngt, gemäht, aber nicht besonders artenreich: <i>Arrhenatherum elatius</i> , <i>Festuca rubra</i> , <i>Anthoxanthum odoratum</i> , <i>Luzula campestris</i> agg., <i>Leontodon hispidus</i> agg., <i>Lychnis viscaria</i> , <i>Leucanthemum ircutianum</i> , <i>Bellis perennis</i> , <i>Cynosurus cristatus</i>				
	Bearbeiter: Bassler				

lfd. Nummer:	33	Fläche: in m²	3792	Länge in m:	0
Bestandestyp:	030301 Sukzessionsfläche des feuchten und nassen Extensivgrünlandes mit oder ohne jüngerem Gehölzaufwuchs				
Charakteristik:	Sukzessionsfläche in Bachtal, einige Jungbäume bis 1 m hoch (<i>Acer pseudoplatanus</i>), ansonsten gräserdominierte Hochstaudenflur: <i>Carex brizoides</i> , <i>Cirium oleraceum</i> , <i>Carex</i> sp., <i>Scirpus sylvaticus</i> häufig, <i>Filipendula ulmaria</i> , <i>Persicaria bistorta</i> , <i>Lychnis flos-cuculi</i>				
	Bearbeiter: Bassler				
lfd. Nummer:	34	Fläche: in m²	2471	Länge in m:	0
Bestandestyp:	0307 Feuchtes und nasses Extensivgrünland				
Charakteristik:	Feucht-nasse Wiese in Muldenlage mit einigen Magerkeitszeigern, relativ eben, ungedüngt, gemäht: <i>Carex nigra</i> , <i>Carex pallescens</i> , <i>Carex vesicaria</i> , <i>Carex echinata</i> , <i>Carex panicea</i> , <i>Festuca rubra</i> , <i>Lychnis flos-cuculi</i> , <i>Myosotis palustris</i> , <i>Holcus lanatus</i> , <i>Galium uliginosum</i>				
	Bearbeiter: Bassler				
lfd. Nummer:	36	Fläche: in m²	2215	Länge in m:	0
Bestandestyp:	0307 Feuchtes und nasses Extensivgrünland				
Charakteristik:	Vernässter Bereich in einer Intensivwiese, heterogener Standort, was den Nährstoffhaushalt und den Wasserhaushalt betrifft, artenreich, Vorkommen von Rote Liste-Arten, naturschutzfachlich sehr wertvoll: <i>Caltha palustris</i> , <i>Persicaria bistorta</i> , <i>Lychnis flos-cuculi</i> , <i>Scirpus sylvaticus</i> , <i>Dactylorhiza majalis</i> , <i>Valeriana dioica</i> , <i>Carex flava</i> agg., <i>Carex echinata</i> , <i>Carex rostrata</i> , <i>Carex panicea</i> , <i>Briza media</i> , <i>Equisetum palustre</i> , <i>Menyanthes trifoliata</i> , <i>Eriophorum angustifolia</i> , <i>Polygala vulgaris</i> , <i>Hieracium lactucella</i> , <i>Ranunculus flammula</i> , <i>Potentilla palustris</i> , <i>Sphagnum</i> ssp., <i>Aulacomnium palustre</i> , <i>Viola palustris</i> , <i>Agrostis canina</i> , <i>Crepis paludosa</i> , <i>Angelica sylvestris</i> ;				
	Bearbeiter: Bassler				
lfd. Nummer:	37	Fläche: in m²	6654	Länge in m:	0
Bestandestyp:	0307 Feuchtes und nasses Extensivgrünland				
Charakteristik:	Vernässter Bereich in einer Intensivwiese, artenreich, Vorkommen von Rote Liste-Arten, naturschutzfachlich sehr wertvoll: <i>Filipendula ulmaria</i> , <i>Briza media</i> , <i>Ranunculus acris</i> , <i>Holcus lanatus</i> , <i>Leucanthemum ircutianum</i> , <i>Potentilla erecta</i> , <i>Angelica sylvestris</i> , <i>Hieracium lactucella</i> , <i>Lotus corniculatus</i> , <i>Dactylorhiza majalis</i> , <i>Eriophorum angustifolium</i> , <i>Persicaria bistorta</i> , <i>Carex panicea</i> , <i>Alchemilla glabra</i> , <i>Scorzonera humilis</i> , <i>Carex nigra</i> , <i>Valeriana dioica</i> , <i>Juncus effusus</i> , <i>Caltha palustris</i> , <i>Menyanthes trifoliata</i> , <i>Ranunculus flammula</i>				
	Bearbeiter: Bassler				
lfd. Nummer:	55	Fläche: in m²	225	Länge in m:	45
Bestandestyp:	0202 Uferbegleitgehölz				
Charakteristik:	Uferbegleitgehölz an kleinem Bach, sehr lückig, teils baum-, teils strauchförmig, schmal: <i>Alnus glutinosa</i> dominant				
	Bearbeiter: Bassler				
lfd. Nummer:	56	Fläche: in m²	658	Länge in m:	0
Bestandestyp:	0401 Stehendes Gewässer				
Charakteristik:	Fischteich, steiles, gemauertes Ufer, mäßig eutroph				
	Bearbeiter: Bassler				
lfd. Nummer:	57	Fläche: in m²	1074	Länge in m:	0
Bestandestyp:	030802 Mesophile, "bunte" Fettwiese und die meisten Magerrasen, -weiden				
Charakteristik:	Straßenböschung mit Arten der traditionellen Fettwiesen und einigen Magerkeitszeigern, frisch, nordexponiert: <i>Festuca rubra</i> , <i>Holcus lanatus</i> , <i>Euphrasia stricta</i> , <i>Alchemilla monticola</i> , <i>Knautia arvensis</i> , <i>Thymus pulegioides</i> , <i>Ranunculus acris</i> , <i>Trifolium repens</i> , <i>Leontodon hispidus</i> agg., <i>Hieracium pilosella</i> , <i>Hypericum maculatum</i> , <i>Rhytidadelphus squarrosus</i>				
	Bearbeiter: Bassler				
lfd. Nummer:	58	Fläche: in m²	1117	Länge in m:	0
Bestandestyp:	0307 Feuchtes und nasses Extensivgrünland				
Charakteristik:	Hangvernässung, nährstoffreich, nass, beweidet: <i>Scirpus sylvaticus</i> dominant, <i>Juncus effusus</i> , <i>Lythrum salicaria</i> , <i>Caltha palustris</i> , <i>Ranunculus flammula</i> , <i>Myosotis palustris</i> , <i>Galium palustre</i>				
	Bearbeiter: Bassler				

lfd. Nummer:	59	Fläche: in m ²	1678	Länge in m:	0
Bestandestyp:	030802 Mesophile, "bunte" Fettwiese und die meisten Magerrasen, -weiden				
Charakteristik:	Nährstoffärmere Hangversteilung in Intensivgrünland, südexponiert, ungedüngt, Mähweide: <i>Agrostis capillaris</i> häufig, <i>Trisetum flavescens</i> , <i>Dactylis glomerata</i> , <i>Taraxacum officinale</i> agg., <i>Leontodon autumnale</i> , <i>Leontodon hispidus</i> agg., <i>Dianthus deltoideus</i> , <i>Plantago media</i>				
	Bearbeiter: Bassler				
lfd. Nummer:	60	Fläche: in m ²	3295	Länge in m:	0
Bestandestyp:	030802 Mesophile, "bunte" Fettwiese und die meisten Magerrasen, -weiden				
Charakteristik:	Relativ steile südexponierte Weide, kräuterreicher Bestand, leicht thermophil: <i>Festuca rubra</i> selten, <i>Thymus pulegioides</i> , <i>Leontodon hispidus</i> agg., <i>Trifolium pratense</i> , <i>Pimpinella saxifraga</i> , <i>Knautia arvensis</i> , <i>Trifolium pratense</i> , <i>Lotus corniculatus</i> , <i>Daucus carota</i> , <i>Origanum vulgare</i> , <i>Campanula rotundifolia</i> agg., <i>Betula pendula</i> (ca. 50 cm hoch), <i>Dianthus deltoideus</i> , <i>Ranunculus bulbosus</i>				
	Bearbeiter: Bassler				
lfd. Nummer:	61	Fläche: in m ²	46	Länge in m:	0
Bestandestyp:	0201 Kleinstwaldfläche ("Feldgehölz"), Gebüsch oder Baumgruppe unter 1000m²				
Charakteristik:	Feldgehölz mit <i>Corylus avellana</i> dominant über Felsen				
	Bearbeiter: Bassler				
lfd. Nummer:	62	Fläche: in m ²	15068	Länge in m:	0
Bestandestyp:	030802 Mesophile, "bunte" Fettwiese und die meisten Magerrasen, -weiden				
Charakteristik:	Relativ steile südexponierte Weide, kräuterreicher Bestand, leicht thermophil, reichlich relativ flache Einzelfelsen: <i>Festuca rubra</i> selten, <i>Thymus pulegioides</i> , <i>Leontodon hispidus</i> agg., <i>Trifolium pratense</i> , <i>Pimpinella saxifraga</i> , <i>Knautia arvensis</i> , <i>Trifolium pratense</i> , <i>Lotus corniculatus</i> , <i>Daucus carota</i> , <i>Origanum vulgare</i> , <i>Campanula rotundifolia</i> agg., <i>Betula pendula</i> (ca. 50 cm hoch), <i>Dianthus deltoideus</i> , <i>Ranunculus bulbosus</i>				
	Bearbeiter: Bassler				
lfd. Nummer:	63	Fläche: in m ²	2065	Länge in m:	0
Bestandestyp:	030802 Mesophile, "bunte" Fettwiese und die meisten Magerrasen, -weiden				
Charakteristik:	Magere Fettwiese, ca. 30°, NO-exponiert: <i>Trisetum flavescens</i> , <i>Festuca rubra</i> , <i>Agrostis capillaris</i> , <i>Euphorbia cyparissias</i> , <i>Trisetum flavescens</i> , <i>Leontodon hispidus</i> agg., <i>Leontodon autumnalis</i> , <i>Thymus pulegioides</i> , <i>Carlina acaulis</i> , <i>Pimpinella saxifraga</i> , <i>Dianthus deltoideus</i>				
	Bearbeiter: Bassler				
lfd. Nummer:	64	Fläche: in m ²	1316	Länge in m:	188
Bestandestyp:	0203 Heckenzug				
Charakteristik:	Steile, ostexponierte Böschung, verbuscht, ungenutzt, mit vielen offenen Stellen, Krautschicht: <i>Pimpinella saxifraga</i> , <i>Hypericum maculatum</i> , <i>Campanula rotundifolia</i> agg., <i>Euphorbia cyparissias</i> , <i>Genista tinctoria</i> , <i>Clinopodium vulgare</i> ; Vorkommen der Rotflügeligen Schnarrschrecke				
	Bearbeiter: Bassler				
lfd. Nummer:	65	Fläche: in m ²	2826	Länge in m:	0
Bestandestyp:	030802 Mesophile, "bunte" Fettwiese und die meisten Magerrasen, -weiden				
Charakteristik:	Magerer Oberhang, SO-exponiert, 20° geneigt, flache Blocksteine: <i>Thymus pulegioides</i> , <i>Lotus corniculatus</i> , <i>Dianthus deltoideus</i> , <i>Leontodon hispidus</i> agg., <i>Carex caryophylla</i> , <i>Carlina acaulis</i> , <i>Viola</i> sp., <i>Pimpinella saxifraga</i> , <i>Agrostis capillaris</i> , <i>Euphrasia stricta</i> , <i>Danthonia decumbens</i> , <i>Knautia arvensis</i> , <i>Trisetum flavescens</i> selten, <i>Campanula patula</i>				
	Bearbeiter: Bassler				
lfd. Nummer:	66	Fläche: in m ²	529	Länge in m:	0
Bestandestyp:	030802 Mesophile, "bunte" Fettwiese und die meisten Magerrasen, -weiden				
Charakteristik:	Magere Fettwiese auf einem Oberhang, 20° geneigt, SO-exponiert: <i>Trisetum flavescens</i> , <i>Agrostis capillaris</i> , <i>Cynosurus cristatus</i> , <i>Leontodon hispidus</i> dominant, <i>Knautia arvensis</i> , <i>Pimpinella saxifraga</i> , <i>Silene vulgaris</i> , <i>Trifolium pratense</i> , <i>Thymus pulegioides</i> , <i>Campanula rotundifolia</i> agg.				
	Bearbeiter: Bassler				
lfd. Nummer:	67	Fläche: in m ²	206	Länge in m:	0
Bestandestyp:	030801 Trocken-, Halbtrockenrasen und Grusfluren einschließlich der bodensauren Halbtrockenrasen und (Silikat-)Grusfluren				
Charakteristik:	Magerer Bereich in der Umgebung von flachen Felsen: <i>Vaccinium myrtillus</i> , <i>Dianthus deltoideus</i> , <i>Agrostis capillaris</i>				
	Bearbeiter: Bassler				

lfd. Nummer:	68	Fläche: in m²	1302	Länge in m:	0
Bestandestyp:	0201 Kleinstwaldfläche ("Feldgehölz"), Gebüsch oder Baumgruppe unter 1000m²				
Charakteristik:	Feldgehölz, momentan abgeholzt, 2 Obstbäume, Felsen				
	Bearbeiter: Bassler				
lfd. Nummer:	70	Fläche: in m²	753	Länge in m:	0
Bestandestyp:	030802 Mesophile, "bunte" Fettwiese und die meisten Magerrasen, -weiden				
Charakteristik:	Magere Fettwiese zwischen Gebüschgruppen und flachen Blocksteinen: Leontodon hispidus agg., Pimpinella saxifraga, Thymus pulegioides, Campanula rotundifolia, Euphorbia cyprissias, Trifolium pratense, Agrostis capillaris, Potentilla erecta				
	Bearbeiter: Bassler				
lfd. Nummer:	71	Fläche: in m²	1694	Länge in m:	0
Bestandestyp:	030802 Mesophile, "bunte" Fettwiese und die meisten Magerrasen, -weiden				
Charakteristik:	Magere, steile Wiese, SO-exponiert: Festuca rubra, Agrostis capillaris, Sedum maximum, Knautia arvensis, Alchemilla vulgaris agg., Carex caryophylla, Achillea millefolium agg., Prunella vulgaris, Veronica chamaedrys, Ranunculus acris, Lotus corniculatus, Leontodon hispidus agg.				
	Bearbeiter: Bassler				
lfd. Nummer:	73	Fläche: in m²	24848	Länge in m:	0
Bestandestyp:	99 Erhebungsfläche unbestimmten Typs				
Charakteristik:	SW-exponierte Wiese mit hoher Dichte von Obstbäumen und Kobeln, Felsen				
	Bearbeiter: Bassler				
lfd. Nummer:	74	Fläche: in m²	3005	Länge in m:	0
Bestandestyp:	0307 Feuchtes und nasses Extensivgrünland				
Charakteristik:	Nasswiese in feuchter Senke, von Graben durchzogen, kleinräumiges Mosaik aus Hochstaudenflur und Kleinseggenrasen, naturschutzfachlich sehr wertvoll: Scirpus sylvaticus dominant, Filipendula ulmaria, Lythrum salicaria, Festuca rubra, Nardus stricta, Potentilla erecta, Alchemilla cf. monticola, Persicaria bistorta, Carex brizoides, Angelica sylvestris, Briza media, Dactylis glomerata, Galium palustre, Cirsium palustre, Carex nigra, Molinea caerulea, Lysimachia vulgaris, Juncus articulatus, Carex panicea, Galium uliginosum, Tephrosia crispa, Festuca rubra, Hieracium lactucella, Lathyrus pratensis, Parnassia palustris, Polytrichum sp.				
	Bearbeiter: Bassler				
lfd. Nummer:	75	Fläche: in m²	1596	Länge in m:	0
Bestandestyp:	0201 Kleinstwaldfläche ("Feldgehölz"), Gebüsch oder Baumgruppe unter 1000m²				
Charakteristik:	Feldgehölz (aus Baum- und Strauchschicht bestehend) mit Quercus robur, Fraxinus excelsior, Betula pendula, Corylus avellana				
	Bearbeiter: Bassler				
lfd. Nummer:	76	Fläche: in m²	1027	Länge in m:	80
Bestandestyp:	0202 Uferbegleitgehölz				
Charakteristik:	Uferbegleitgehölz an kleinem Bach, baumförmig: Betula pendula, Acer pseudoplatanus, Alnus glutinosa, Strauchschicht: Corylus avellana, Sambucus nigra, Sorbus aucuparia; Krautschicht: Urtica dioica				
	Bearbeiter: Bassler				
lfd. Nummer:	77	Fläche: in m²	543	Länge in m:	53
Bestandestyp:	0202 Uferbegleitgehölz				
Charakteristik:	Uferbegleitgehölz an kleinem Bach, beidseitig, strauchförmig: Betula pendula dominant				
	Bearbeiter: Bassler				
lfd. Nummer:	78	Fläche: in m²	177	Länge in m:	
Bestandestyp:	0203 Heckenzug				
Charakteristik:	Baumförmiges Feldgehölz mit Betula pendula, Prunus avium über Felsen				
	Bearbeiter: Bassler				
lfd. Nummer:	79	Fläche: in m²	168	Länge in m:	42
Bestandestyp:	030802 Mesophile, "bunte" Fettwiese und die meisten Magerrasen, -weiden				
Charakteristik:	Böschung neben Weg mit Magerwiese: Thymus pulegioides, Arrhenatherum elatius, Hieracium pilosella, Dianthus deltoides				
	Bearbeiter: Bassler				

lfd. Nummer:	80	Fläche: in m ²	294	Länge in m:	42
Bestandestyp:	0202 Uferbegleitgehölz				
Charakteristik:	Baumförmiges, schmales Uferbegleitgehölz mit Fraxinus excelsior dominant, Alnus glutinosa, Acer pseudoplatanus; Krautschicht: Urtica dioica				
	Bearbeiter: Bassler				
lfd. Nummer:	82	Fläche: in m ²	919	Länge in m:	113
Bestandestyp:	0202 Uferbegleitgehölz				
Charakteristik:	Sehr lückiges, baumförmiges Uferbegleitgehölz, ca. 10 m hoch, beidseitig: Fraxinus excelsior, Alnus glutinosa dominant, Acer pseudoplatanus, Salix fragilis; Strauchschicht: Corylus avellana; Krautschicht: Cirsium oleraceum, Filipendula ulmaria				
	Bearbeiter: Bassler				
lfd. Nummer:	83	Fläche: in m ²	762	Länge in m:	0
Bestandestyp:	030303 Sukzessionsfläche von frischem artenreichem Magergrünland				
Charakteristik:	Ca. 20 % der Fläche mit Gehölzen bewachsen (1-3 m) hoch: Corylus avellana, Betula pendula, Alnus incana, zusätzlich Fichten aufgeforstet; Krautschicht: Epilobium angustifolium, Campanula patula, Festuca rubra, Agrostis capillaris				
	Bearbeiter: Bassler				
lfd. Nummer:	84	Fläche: in m ²	2428	Länge in m:	0
Bestandestyp:	030303 Sukzessionsfläche von frischem artenreichem Magergrünland				
Charakteristik:	Feuchtrache: 90 % der Fläche mit Gehölzen bestockt: Alnus incana dominant, Salix caprea, Betula pendula, Sambucus nigra; Krautschicht: Dactylis glomerata, Lathyrus pratensis, Lotus corniculatus, Rumex obtusifolius, Rubus sp.				
	Bearbeiter: Bassler				
lfd. Nummer:	86	Fläche: in m ²	1419	Länge in m:	0
Bestandestyp:	0201 Kleinstwaldfläche ("Feldgehölz"), Gebüsch oder Baumgruppe unter 1000m²				
Charakteristik:	Feldgehölz (aus Baum- und Strauchschicht bestehend) mit Quercus robur, Corylus avellana, Prunus avium, Betula alba; randlich grusiger Untergrund: Vaccinium myrtillus, Carlina acaulis, Hypericum perforatum, Daucus carota, Jasione montana, Cardaminopsis arenosa, Avenella flexuosa				
	Bearbeiter: Bassler				
lfd. Nummer:	87	Fläche: in m ²	456	Länge in m:	0
Bestandestyp:	0201 Kleinstwaldfläche ("Feldgehölz"), Gebüsch oder Baumgruppe unter 1000m²				
Charakteristik:	Baumförmiges Feldgehölz mit Betula pendula, Populus tremula; Krautschicht: Solidago virgaurea				
	Bearbeiter: Bassler				
lfd. Nummer:	89	Fläche: in m ²	540	Länge in m:	0
Bestandestyp:	0201 Kleinstwaldfläche ("Feldgehölz"), Gebüsch oder Baumgruppe unter 1000m²				
Charakteristik:	Feldgehölz (aus Baum- und Strauchschicht bestehend) mit Fraxinus excelsior, Corylus avellana, Solidago virgaurea über Felsen				
	Bearbeiter: Bassler				
lfd. Nummer:	90	Fläche: in m ²	173	Länge in m:	0
Bestandestyp:	0201 Kleinstwaldfläche ("Feldgehölz"), Gebüsch oder Baumgruppe unter 1000m²				
Charakteristik:	Strauchförmiges Feldgehölz mit Corylus avellana dominant				
	Bearbeiter: Bassler				
lfd. Nummer:	91	Fläche: in m ²	481	Länge in m:	0
Bestandestyp:	030802 Mesophile, "bunte" Fettwiese und die meisten Magerrasen, -weiden				
Charakteristik:	Südexponierter Oberhang einer Wiese: Arrhenatherum elatius, Daucus carota, Trifolium medium, Campanula rotundifolia agg. agg., Origanum vulgare, Vicia cracca, Lathyrus pratensis, Dactylis glomerata, Phleum pratense, Agrostis capillaris, Senecio jacobaea				
	Bearbeiter: Bassler				

lfd. Nummer:	93	Fläche: in m²	2272	Länge in m:	0
Bestandestyp:	030301 Sukzessionsfläche des feuchten und nassen Extensivgrünlandes mit oder ohne jüngerem Gehölzaufwuchs				
Charakteristik:	Naturschutzgebiet "Moorwiesen": Feuchtfläche, ungenutzt: <i>Scirpus sylvaticus</i> dominant, <i>Sphagnum</i> ssp., <i>Juncus effusus</i> , <i>Equisetum sylvaticum</i> , <i>Agrostis stolonifera</i> , <i>Deschampsia cespitosa</i> , <i>Cirsium palustre</i> , <i>Senecio fuchsii</i> , <i>Festuca rubra</i> , <i>Chaerophyllum hirsutum</i> , <i>Angelica sylvestris</i> , <i>Potentilla erecta</i> , <i>Impatiens parviflora</i> , 1 <i>Picea abies</i> (3m hoch)				
	Bearbeiter: Bassler				
lfd. Nummer:	94	Fläche: in m²	19689	Länge in m:	0
Bestandestyp:	0307 Feuchtes und nasses Extensivgrünland				
Charakteristik:	Naturschutzgebiet "Moorwiesen": Komplex aus Nieder- und Hochmoorgesellschaften, eben, gemäht?: <i>Nardus stricta</i> , <i>Viola palustris</i> , <i>Agrostis capillaris</i> , <i>Potentilla erecta</i> , <i>Veratrum album</i> , <i>Anthoxanthum odoratum</i> , <i>Sphagnum</i> ssp., <i>Luzula campestris</i> agg., <i>Carex</i> ssp., <i>Cirsium palustre</i> , <i>Galium uliginosum</i> , <i>Carex panicea</i> , <i>Carex brizoides</i> , <i>Persicaria bistorta</i> , <i>Briza media</i> , <i>Carex echinata</i> , <i>Menyanthes trifoliata</i> , <i>Mentha</i> sp., <i>Crepis paludosa</i>				
	Bearbeiter: Bassler				
lfd. Nummer:	95	Fläche: in m²	7185	Länge in m:	0
Bestandestyp:	030301 Sukzessionsfläche des feuchten und nassen Extensivgrünlandes mit oder ohne jüngerem Gehölzaufwuchs				
Charakteristik:	Unbewirtschafteter Teil des Naturschutzgebietes "Moorwiesen" mit ca. 5 % Gehölzen 0,5 bis 6 m hoch (<i>Picea abies</i>), Bulte und Schlenken ausgebildet: <i>Carex nigra</i> , <i>Lysimachia vulgaris</i> , <i>Sphagnum</i> sp., <i>Carex vesicaria</i> , <i>Galium uliginosum</i> , <i>Carex panicea</i> , <i>Viola palustris</i> , <i>Maianthemum bifolium</i> , <i>Alchemilla</i> sp., <i>Vaccinium myrtillus</i> , <i>Vaccinium vitis-idaea</i> , <i>Betula</i> cf. <i>pubescens</i>				
	Bearbeiter: Bassler				
lfd. Nummer:	97	Fläche: in m²	870	Länge in m:	148
Bestandestyp:	0202 Uferbegleitgehölz				
Charakteristik:	Uferbegleitgehölz an kleinem Bach an der Gemeindegrenze, einreihig, baumförmig: <i>Alnus glutinosa</i> , <i>Fraxinus excelsior</i> dominant, <i>Salix fragilis</i> , <i>Acer pseudoplatanus</i> ; Strauchschicht: <i>Viburnum opulus</i>				
	Bearbeiter: Bassler				
lfd. Nummer:	98	Fläche: in m²	5427	Länge in m:	0
Bestandestyp:	030802 Mesophile, "bunte" Fettwiese und die meisten Magerrasen, -weiden				
Charakteristik:	Schattige Talwiese mit einigen Obstbäumen und Steinkobeln: <i>Carex brizoides</i> , <i>Cirsium oleraceum</i> , <i>Alchemilla</i> sp., <i>Trisetum flavescens</i> , <i>Ranunculus repens</i> , <i>Ranunculus acris</i> , <i>Leontodon autumnalis</i> , <i>Agrostis capillaris</i> , <i>Prunella vulgaris</i> , <i>Festuca rubra</i> , <i>Sanguisorba officinalis</i> , <i>Cirsium palustre</i> , <i>Dactylis glomerata</i>				
	Bearbeiter: Bassler				
lfd. Nummer:	99	Fläche: in m²	878	Länge in m:	0
Bestandestyp:	0201 Kleinstwaldfläche ("Feldgehölz"), Gebüsch oder Baumgruppe unter 1000m²				
Charakteristik:	Baumförmiges Feldgehölz mit <i>Fraxinus excelsior</i> , <i>Quercus robur</i> , <i>Picea abies</i> , <i>Corylus avellana</i>				
	Bearbeiter: Bassler				
lfd. Nummer:	101	Fläche: in m²	484	Länge in m:	0
Bestandestyp:	030802 Mesophile, "bunte" Fettwiese und die meisten Magerrasen, -weiden				
Charakteristik:	Nährstoffarmer Bereich in einer fetteren Wiese mit uneinheitlichen Bodenwasserverhältnissen: <i>Thymus pulegioides</i> , <i>Avenella flexuosa</i> , <i>Knautia arvensis</i> , <i>Ajuga reptans</i> , <i>Campanula rotundifolia</i> agg., <i>Potentilla erecta</i> , <i>Carex nigra</i> , <i>Caltha palustris</i> , <i>Vicia cracca</i>				
	Bearbeiter: Bassler				
lfd. Nummer:	102	Fläche: in m²	17248	Länge in m:	0
Bestandestyp:	030802 Mesophile, "bunte" Fettwiese und die meisten Magerrasen, -weiden				
Charakteristik:	Grenzfall für die Kartierung: Frische Fettwiese, ostexponiert, mit Festmist gedüngt, zweischürig: <i>Trisetum flavescens</i> , <i>Festuca rubra</i> , <i>Nardus stricta</i> selten, <i>Leontodon hispidus</i> agg., <i>Prunella vulgaris</i> , <i>Knautia arvensis</i> , <i>Ranunculus acris</i> , <i>Alchemilla monticola</i> , <i>Ranunculus acris</i> , <i>Galium uliginosum</i>				
	Bearbeiter: Bassler				
lfd. Nummer:	103	Fläche: in m²	3733	Länge in m:	0
Bestandestyp:	030802 Mesophile, "bunte" Fettwiese und die meisten Magerrasen, -weiden				
Charakteristik:	Steiler Unterhang, ostexponiert, ungedüngt, einschürig: <i>Thymus pulegioides</i> , <i>Knautia arvensis</i> , <i>Pimpinella saxifraga</i> , <i>Euphorbia cyparissias</i>				
	Bearbeiter: Bassler				

lfd. Nummer:	107	Fläche: in m²	313	Länge in m:	0
Bestandestyp:	0201 Kleinstwaldfläche ("Feldgehölz"), Gebüsch oder Baumgruppe unter 1000m²				
Charakteristik:	Feldgehölz (aus Baum- und Strauchschicht bestehende) mit <i>Corylus avellana</i> , <i>Acer pseudoplatanus</i>				
	Bearbeiter: Bassler				
lfd. Nummer:	108	Fläche: in m²	3245	Länge in m:	0
Bestandestyp:	0104 Laubwald/Laubholzforst				
Charakteristik:					
	Bearbeiter: Bassler				
lfd. Nummer:	110	Fläche: in m²	318	Länge in m:	53
Bestandestyp:	030802 Mesophile, "bunte" Fettwiese und die meisten Magerrasen, -weiden				
Charakteristik:	SW-exponierte Böschung, gemäht, ungedüngt: <i>Hiercium bauhini</i> , <i>Anthoxanthum odoratum</i> , <i>Daucus carota</i> , <i>Pimpinella saxifraga</i> , <i>Verbascum</i> sp., <i>Hypericum perforatum</i> , <i>Arrhenatherum elatius</i> , <i>Festuca rubra</i> , <i>Lotus corniculatus</i> , <i>Leontodon hispidus</i> agg., <i>Campanula patula</i> , <i>Dianthus deltoides</i> , <i>Veronica chamaedrys</i>				
	Bearbeiter: Bassler				
lfd. Nummer:	111	Fläche: in m²	2760	Länge in m:	0
Bestandestyp:	030802 Mesophile, "bunte" Fettwiese und die meisten Magerrasen, -weiden				
Charakteristik:	Westexponierter Oberhang, magere Fettwiese: <i>Festuca rubra</i> , <i>Agrostis capillaris</i> , <i>Euphrasia stricta</i> , <i>Equisetum arvense</i> , <i>Leontodon hispidus</i> dominant, <i>Vicia cracca</i> , <i>Trifolium pratense</i> , <i>Angelica sylvestris</i> , <i>Knautia arvensis</i> , <i>Dianthus deltoides</i> , <i>Campanula rotundifolia</i> agg., <i>Lotus corniculatus</i>				
	Bearbeiter: Bassler				
lfd. Nummer:	112	Fläche: in m²	635	Länge in m:	0
Bestandestyp:	0307 Feuchtes und nasses Extensivgrünland				
Charakteristik:	Schattige, feuchte Wiese, zwei- bis dreischürig, nährstoffreich: <i>Scirpus sylvaticus</i> , <i>Willemetia stipitata</i> , <i>Caltha palustris</i> , <i>Carex</i> cf. <i>nigra</i> , <i>Filipendula ulmaria</i> , <i>Ranunculus acris</i> , <i>Ranunculus repens</i> , <i>Cirsium palustre</i> , <i>Cirsium oleraceum</i> , <i>Ranunculus flammula</i> , <i>Crepis paludosa</i> , <i>Festuca rubra</i>				
	Bearbeiter: Bassler				
lfd. Nummer:	113	Fläche: in m²	1097	Länge in m:	0
Bestandestyp:	0307 Feuchtes und nasses Extensivgrünland				
Charakteristik:	Feuchte Wiese am Unterhang, nährstoffreich, zwei- bis dreischürig: <i>Caltha palustris</i> , <i>Juncus effusus</i> , <i>Cirsium palustre</i> , <i>Prunella vulgaris</i> , <i>Lychnis flos-cuculi</i> , <i>Lysimachia vulgaris</i> , <i>Lathyrus pratensis</i> , <i>Epilobium</i> sp., <i>Lysimachia vulgaris</i> , <i>Anthoxanthum odoratum</i> , <i>Galium uliginosum</i>				
	Bearbeiter: Bassler				
lfd. Nummer:	114	Fläche: in m²	1405	Länge in m:	0
Bestandestyp:	030802 Mesophile, "bunte" Fettwiese und die meisten Magerrasen, -weiden				
Charakteristik:	Westexponierte, magere Fettwiese, etwas feucht: <i>Scirpus sylvaticus</i> , <i>Heracleum sphondylium</i> , <i>Cirsium palustre</i> , <i>Leontodon hispidus</i> agg., <i>Festuca rubra</i> , <i>Dactylis glomerata</i> , <i>Lotus corniculatus</i> , <i>Trisetum flavescens</i>				
	Bearbeiter: Bassler				
lfd. Nummer:	115	Fläche: in m²	136	Länge in m:	0
Bestandestyp:	0201 Kleinstwaldfläche ("Feldgehölz"), Gebüsch oder Baumgruppe unter 1000m²				
Charakteristik:	Feldgehölz (aus Baum- und Strauchschicht bestehend) mit <i>Betula pendula</i> , <i>Corylus avellana</i>				
	Bearbeiter: Bassler				
lfd. Nummer:	116	Fläche: in m²	1780	Länge in m:	0
Bestandestyp:	0201 Kleinstwaldfläche ("Feldgehölz"), Gebüsch oder Baumgruppe unter 1000m²				
Charakteristik:	Feldgehölz (aus Baum- und Strauchschicht bestehend) mit <i>Betula pendula</i> , <i>Corylus avellana</i> , <i>Quercus petraea</i> , <i>Carpinus betulus</i> , <i>Sorbus aucuparia</i> , <i>Prunus avium</i> ; randlich: <i>Thymus pulegioides</i> , <i>Euphorbia cyparissias</i> , <i>Hieracium pilosella</i>				
	Bearbeiter: Bassler				
lfd. Nummer:	117	Fläche: in m²	317	Länge in m:	0
Bestandestyp:	0201 Kleinstwaldfläche ("Feldgehölz"), Gebüsch oder Baumgruppe unter 1000m²				
Charakteristik:	Baumförmiges Feldgehölz mit <i>Betula pendula</i> , <i>Prunus avium</i> , <i>Populus tremula</i> über Felsen				
	Bearbeiter: Bassler				

lfd. Nummer:	118	Fläche: in m²	500	Länge in m:	0
Bestandestyp:	0201 Kleinstwaldfläche ("Feldgehölz"), Gebüsch oder Baumgruppe unter 1000m²				
Charakteristik:	Feldgehölz (aus Baum- und Strauchschicht bestehend) mit <i>Betula pendula</i> , <i>Corylus avellana</i> über Felsen				
	Bearbeiter: Bassler				
lfd. Nummer:	119	Fläche: in m²	260	Länge in m:	52
Bestandestyp:	030802 Mesophile, "bunte" Fettwiese und die meisten Magerrasen, -weiden				
Charakteristik:	5 m breite Böschung, westexponiert, gemäht, ungedüngt: <i>Festuca rubra</i> , <i>Dactylis glomerata</i> , <i>Thymus pulegioides</i> , <i>Pimpinella saxifraga</i> , <i>Alchemilla</i> sp., <i>Knautia arvensis</i> , <i>Dianthus deltoides</i> , <i>Hieracium pilosella</i>				
	Bearbeiter: Bassler				
lfd. Nummer:	120	Fläche: in m²	125	Länge in m:	0
Bestandestyp:	0201 Kleinstwaldfläche ("Feldgehölz"), Gebüsch oder Baumgruppe unter 1000m²				
Charakteristik:	Strauchförmiges Feldgehölz mit <i>Corylus avellana</i> dominant				
	Bearbeiter: Bassler				
lfd. Nummer:	121	Fläche: in m²	209	Länge in m:	0
Bestandestyp:	0201 Kleinstwaldfläche ("Feldgehölz"), Gebüsch oder Baumgruppe unter 1000m²				
Charakteristik:	Feldgehölz (aus Baum- und Strauchschicht bestehend) mit <i>Betula pendula</i> , <i>Corylus avellana</i> , <i>Prunus padus</i>				
	Bearbeiter: Bassler				
lfd. Nummer:	122	Fläche: in m²	88	Länge in m:	0
Bestandestyp:	0201 Kleinstwaldfläche ("Feldgehölz"), Gebüsch oder Baumgruppe unter 1000m²				
Charakteristik:	Feldgehölz (aus Baum- und Strauchschicht bestehend) mit <i>Betula pendula</i> , <i>Corylus avellana</i>				
	Bearbeiter: Bassler				
lfd. Nummer:	123	Fläche: in m²	339	Länge in m:	0
Bestandestyp:	0201 Kleinstwaldfläche ("Feldgehölz"), Gebüsch oder Baumgruppe unter 1000m²				
Charakteristik:	Feldgehölz (aus Baum- und Strauchschicht bestehend) mit <i>Betula pendula</i> , <i>Corylus avellana</i>				
	Bearbeiter: Bassler				
lfd. Nummer:	124	Fläche: in m²	291	Länge in m:	0
Bestandestyp:	0201 Kleinstwaldfläche ("Feldgehölz"), Gebüsch oder Baumgruppe unter 1000m²				
Charakteristik:	Feldgehölz (aus Baum- und Strauchschicht bestehend) mit <i>Betula pendula</i> , <i>Corylus avellana</i> , <i>Quercus robur</i> , <i>Prunus spinosa</i> , <i>Crataegus monogyna</i> , <i>Prunus avium</i>				
	Bearbeiter: Bassler				
lfd. Nummer:	125	Fläche: in m²	1533	Länge in m:	154
Bestandestyp:	0202 Uferbegleitgehölz				
Charakteristik:	Uferbegleitgehölz an kleinem Bach, beidseitig, lückig, nur aus Einzelgehölzen bestehend: <i>Betula pendula</i> , <i>Picea abies</i> , <i>Populus tremula</i>				
	Bearbeiter: Bassler				
lfd. Nummer:	126	Fläche: in m²	422	Länge in m:	80
Bestandestyp:	0202 Uferbegleitgehölz				
Charakteristik:	Strauchförmiges Uferbegleitgehölz, beidseitig, lückig, schmal: <i>Alnus glutinosa</i> , <i>Salix caprea</i>				
	Bearbeiter: Bassler				
lfd. Nummer:	128	Fläche: in m²	1133	Länge in m:	0
Bestandestyp:	0307 Feuchtes und nasses Extensivgrünland				
Charakteristik:	Teilweise nährstoffarme Nasswiese in Bachtal, wird soeben drainiert!: <i>Molinia caerulea</i> , <i>Potentilla erecta</i> , <i>Myosotis palustris</i> , <i>Trifolium pratense</i> , <i>Ranunculus flammula</i> , <i>Ranunculus acris</i> , <i>Ranunculus repens</i> , <i>Viola palustris</i> , <i>Carex nigra</i> , <i>Scirpus sylvaticus</i> , <i>Festuca rubra</i> , <i>Achillea millefolium</i> agg., <i>Angelica sylvestris</i> , <i>Persicaria bistorta</i>				
	Bearbeiter: Bassler				

lfd. Nummer:	129	Fläche: in m ²	897	Länge in m:	0
Bestandestyp:	0307 Feuchtes und nasses Extensivgrünland				
Charakteristik:	Nasswiese in Bachtal, artenreich, mosaikartige Verzahnung von frischen und nassen Stellen: Molinea caerulea, Filipendula ulmaria, Cirsium palustre, Sanguisorba officinalis, Leontodon hispidus agg., Sphagnum sp., Equisetum palustre, Festuca rubra, Carex nigra, Persicaria bistorta, Veronica officinalis, Hieracium pilosella, Nardus stricta, Molinea caerulea				
	Bearbeiter: Bassler				
lfd. Nummer:	131	Fläche: in m ²	507	Länge in m:	0
Bestandestyp:	030802 Mesophile, "bunte" Fettwiese und die meisten Magerrasen, -weiden				
Charakteristik:	Südostexponierte, steile Magerwiese, ungedüngt, gemäht: Festuca rubra, Dianthus deltoides, Daucus carota, Taraxacum officinale, Prunella vulgaris, Briza media, Agrostis capillaris, Lotus corniculatus, Leontodon hispidus agg., Clinopodium vulgare				
	Bearbeiter: Bassler				
lfd. Nummer:	133	Fläche: in m ²	225	Länge in m:	0
Bestandestyp:	0401 Stehendes Gewässer				
Charakteristik:	Teich, extrem eutroph, flach, Algenblüte				
	Bearbeiter: Bassler				
lfd. Nummer:	134	Fläche: in m ²	1809	Länge in m:	0
Bestandestyp:	030802 Mesophile, "bunte" Fettwiese und die meisten Magerrasen, -weiden				
Charakteristik:	Südexponierte Wiese, relativ nährstoffarme Fettwiese: Arrhenatherum elatius, Trisetum flavescens, Festuca rubra, Dianthus deltoides, Thymus pulegioides, Pimpinella saxifraga, Leontodon hispidus				
	Bearbeiter: Bassler				
lfd. Nummer:	135	Fläche: in m ²	202	Länge in m:	0
Bestandestyp:	0201 Kleinstwaldfläche ("Feldgehölz"), Gebüsch oder Baumgruppe unter 1000m²				
Charakteristik:	Feldgehölz (aus Baum- und Strauchschicht bestehend) mit Acer pseudoplatanus, Quercus robur, Corylus avellana				
	Bearbeiter: Bassler				
lfd. Nummer:	136	Fläche: in m ²	1471	Länge in m:	0
Bestandestyp:	0201 Kleinstwaldfläche ("Feldgehölz"), Gebüsch oder Baumgruppe unter 1000m²				
Charakteristik:	Feldgehölz (aus Baum- und Strauchschicht bestehend) mit Acer pseudoplatanus, Quercus robur, Prunus spinosa				
	Bearbeiter: Bassler				
lfd. Nummer:	137	Fläche: in m ²	881	Länge in m:	0
Bestandestyp:	0201 Kleinstwaldfläche ("Feldgehölz"), Gebüsch oder Baumgruppe unter 1000m²				
Charakteristik:	Baumförmiges Feldgehölz mit Populus tremula, Acer pseudoplatanus, Quercus robur über Felsen				
	Bearbeiter: Bassler				
lfd. Nummer:	138	Fläche: in m ²	939	Länge in m:	0
Bestandestyp:	0201 Kleinstwaldfläche ("Feldgehölz"), Gebüsch oder Baumgruppe unter 1000m²				
Charakteristik:	Feldgehölz (aus Baum- und Strauchschicht bestehend) mit Betula pendula, Quercus robur, Populus tremula, Corylus avellana				
	Bearbeiter: Bassler				
lfd. Nummer:	139	Fläche: in m ²	1089	Länge in m:	0
Bestandestyp:	0201 Kleinstwaldfläche ("Feldgehölz"), Gebüsch oder Baumgruppe unter 1000m²				
Charakteristik:	Feldgehölz (aus Baum- und Strauchschicht bestehend) mit Betula pendula, Quercus robur, Populus tremula, Corylus avellana				
	Bearbeiter: Bassler				
lfd. Nummer:	140	Fläche: in m ²	5551	Länge in m:	0
Bestandestyp:	030802 Mesophile, "bunte" Fettwiese und die meisten Magerrasen, -weiden				
Charakteristik:	Heterogene Wiese, teilweise feucht, südexponiert: Festuca rubra, Agrostis capillaris, Nardus stricta, Euphrasia stricta, Leontodon hispidus agg., Knautia arvensis, Alchemilla sp., Carex nigra, Cirsium palustre, Juncus effusus, Scirpus sylvaticus, Danthonia decumbens				
	Bearbeiter: Bassler				

lfd. Nummer:	141	Fläche: in m²	1030	Länge in m:	0
Bestandestyp:	0201 Kleinstwaldfläche ("Feldgehölz"), Gebüsch oder Baumgruppe unter 1000m²				
Charakteristik:	Feldgehölz (aus Baum- und Strauchschicht bestehend) mit <i>Alnus glutinosa</i> , <i>Fraxinus excelsior</i> , <i>Corylus avellana</i>				
	Bearbeiter: Bassler				
lfd. Nummer:	143	Fläche: in m²	3759	Länge in m:	0
Bestandestyp:	030802 Mesophile, "bunte" Fettwiese und die meisten Magerrasen, -weiden				
Charakteristik:	Ostexponierte Weide: <i>Agrostis capillaris</i> , <i>Lotus corniculatus</i> , <i>Euphorbia cyparissias</i> , <i>Thymus pulegioides</i> , <i>Pimpinella saxifraga</i> , <i>Prunella vulgaris</i> , <i>Leontodon hispidus</i> agg., <i>Dianthus deltoides</i> , <i>Rumex acetosella</i>				
	Bearbeiter: Bassler				
lfd. Nummer:	144	Fläche: in m²	23625	Länge in m:	0
Bestandestyp:	0204 Streuobstbestand (Streuobstwiese/-weide, Obstbaumreihen)				
Charakteristik:	Verbrachter Obstgarten mit einigen Laubbäumen				
	Bearbeiter: Bassler				
lfd. Nummer:	145	Fläche: in m²	1774	Länge in m:	0
Bestandestyp:	030802 Mesophile, "bunte" Fettwiese und die meisten Magerrasen, -weiden				
Charakteristik:	Südexponierte, magere Fettwiese: <i>Festuca rubra</i> , <i>Agrostis capillaris</i> , <i>Trisetum flavescens</i> selten, <i>Holcus lanatus</i> , <i>Potentilla erecta</i> , <i>Knautia arvensis</i> , <i>Carlina acaulis</i> , <i>Campanula patula</i> , <i>Vicia cracca</i> , <i>Alchemilla monticola</i> , <i>Trifolium pratense</i> , <i>Dianthus deltoides</i>				
	Bearbeiter: Bassler				
lfd. Nummer:	146	Fläche: in m²	4172	Länge in m:	0
Bestandestyp:	030802 Mesophile, "bunte" Fettwiese und die meisten Magerrasen, -weiden				
Charakteristik:	Waldwiese, unklar, ob sie noch gemäht wird: <i>Festuca rubra</i> , <i>Briza media</i> , <i>Agrostis capillaris</i> , <i>Stellaria graminea</i> , <i>Campanula rotundifolia</i> agg., <i>Potentilla erecta</i> , <i>Luzula campestris</i> agg., <i>Galium album</i> , <i>Veronica chamaedrys</i> , <i>Hypericum maculatum</i> , <i>Molinea caerulea</i> , <i>Calamagrostis epigejos</i> , <i>Cirsium arvense</i> , teilweise <i>Picea abies</i> (0,4 m)				
	Bearbeiter: Bassler				
lfd. Nummer:	147	Fläche: in m²	235	Länge in m:	0
Bestandestyp:	0201 Kleinstwaldfläche ("Feldgehölz"), Gebüsch oder Baumgruppe unter 1000m²				
Charakteristik:	Feldgehölz (aus Baum- und Strauchschicht bestehend) mit <i>Acer pseudoplatanus</i> , <i>Sorbus aucuparia</i> , <i>Populus tremula</i> , <i>Quercus robur</i> , <i>Prunus avium</i> , <i>Corylus avellana</i> , <i>Betula pendula</i>				
	Bearbeiter: Bassler				
lfd. Nummer:	148	Fläche: in m²	511	Länge in m:	0
Bestandestyp:	0201 Kleinstwaldfläche ("Feldgehölz"), Gebüsch oder Baumgruppe unter 1000m²				
Charakteristik:	Feldgehölz (aus Baum- und Strauchschicht bestehend) mit <i>Acer pseudoplatanus</i> , <i>Sorbus aucuparia</i> , <i>Populus tremula</i> , <i>Quercus robur</i> , <i>Prunus avium</i> , <i>Corylus avellana</i> , <i>Betula pendula</i>				
	Bearbeiter: Bassler				
lfd. Nummer:	149	Fläche: in m²	256	Länge in m:	0
Bestandestyp:	0201 Kleinstwaldfläche ("Feldgehölz"), Gebüsch oder Baumgruppe unter 1000m²				
Charakteristik:	Strauchförmiges Feldgehölz mit <i>Corylus avellana</i> , <i>Prunus spinosa</i> , <i>Sambucus nigra</i> , <i>Rubus</i> sp. über Felsen				
	Bearbeiter: Bassler				
lfd. Nummer:	150	Fläche: in m²	725	Länge in m:	0
Bestandestyp:	0401 Stehendes Gewässer				
Charakteristik:	Badeteich bei Haus				
	Bearbeiter: Bassler				
lfd. Nummer:	151	Fläche: in m²	440	Länge in m:	0
Bestandestyp:	0201 Kleinstwaldfläche ("Feldgehölz"), Gebüsch oder Baumgruppe unter 1000m²				
Charakteristik:	Feldgehölz (aus Baum- und Strauchschicht bestehend) mit <i>Quercus robur</i> , <i>Betula pendula</i> , <i>Corylus avellana</i>				
	Bearbeiter: Bassler				

lfd. Nummer:	152	Fläche: in m²	519	Länge in m:	0
Bestandestyp:	0201 Kleinstwaldfläche ("Feldgehölz"), Gebüsch oder Baumgruppe unter 1000m²				
Charakteristik:	Baumförmiges Feldgehölz mit Fraxinus excelsior dominant				
	Bearbeiter: Bassler				
lfd. Nummer:	153	Fläche: in m²	414	Länge in m:	0
Bestandestyp:	0201 Kleinstwaldfläche ("Feldgehölz"), Gebüsch oder Baumgruppe unter 1000m²				
Charakteristik:	Strauchförmiges Feldgehölz mit Populus tremula, Corylus avellana dominant				
	Bearbeiter: Bassler				
lfd. Nummer:	154	Fläche: in m²	424	Länge in m:	0
Bestandestyp:	0201 Kleinstwaldfläche ("Feldgehölz"), Gebüsch oder Baumgruppe unter 1000m²				
Charakteristik:	Feldgehölz (aus Baum- und Strauchschicht bestehend) mit Populus tremula, Corylus avellana				
	Bearbeiter: Bassler				
lfd. Nummer:	155	Fläche: in m²	324	Länge in m:	0
Bestandestyp:	0401 Stehendes Gewässer				
Charakteristik:	Eutropher Fischteich im Wald				
	Bearbeiter: Bassler				
lfd. Nummer:	156	Fläche: in m²	95	Länge in m:	0
Bestandestyp:	0201 Kleinstwaldfläche ("Feldgehölz"), Gebüsch oder Baumgruppe unter 1000m²				
Charakteristik:	Strauchförmiges Feldgehölz: Corylus avellana, Prunus spinosa, Birnbaum				
	Bearbeiter: Bassler				
lfd. Nummer:	158	Fläche: in m²	141	Länge in m:	0
Bestandestyp:	0201 Kleinstwaldfläche ("Feldgehölz"), Gebüsch oder Baumgruppe unter 1000m²				
Charakteristik:	Baumförmiges Feldgehölz mit Fraxinus excelsior dominant				
	Bearbeiter: Bassler				
lfd. Nummer:	160	Fläche: in m²	339	Länge in m:	0
Bestandestyp:	0201 Kleinstwaldfläche ("Feldgehölz"), Gebüsch oder Baumgruppe unter 1000m²				
Charakteristik:	Feldgehölz (aus Baum- und Strauchschicht bestehend) mit Quercus robur, Fraxinus excelsior, Corylus avellana				
	Bearbeiter: Bassler				
lfd. Nummer:	161	Fläche: in m²	252	Länge in m:	36
Bestandestyp:	030802 Mesophile, "bunte" Fettwiese und die meisten Magerrasen, -weiden				
Charakteristik:	Magere Fettwiese, NW-exponiert, am Oberhang: Festuca rubra, Agrostis capillaris, Thymus pulegioides, Lotus corniculatus, Pimpinella saxifraga, Trifolium pratense, Trisetum flavescens, Silene vulgaris, Campanula patula				
	Bearbeiter: Bassler				
lfd. Nummer:	162	Fläche: in m²	914	Länge in m:	0
Bestandestyp:	030802 Mesophile, "bunte" Fettwiese und die meisten Magerrasen, -weiden				
Charakteristik:	Westexponierte Wiesenstreifen am Oberhang: Arrhenatherum elatius, Agrostis capillaris, Carlina acaulis, Veronica chamaedrys, Dianthus deltoides, Thymus pulegioides, Clinopodium vulgare, Euphrasia stricta, Knautia arvensis, Leucanthemum ircutianum, Viola sp., Euphorbia cyparissias, Abietinella abietina				
	Bearbeiter: Bassler				
lfd. Nummer:	164	Fläche: in m²	736	Länge in m:	184
Bestandestyp:	0202 Uferbegleitgehölz				
Charakteristik:	Schmales Uferbegleitgehölz an Bach, bestehend aus einzelnen Bäumen: Fraxinus excelsior, Alnus glutinosa				
	Bearbeiter: Bassler				
lfd. Nummer:	165	Fläche: in m²	10070	Länge in m:	0
Bestandestyp:	030802 Mesophile, "bunte" Fettwiese und die meisten Magerrasen, -weiden				
Charakteristik:	Magere Fettwiese, leicht nach Norden geneigt: Agrostis capillaris dominant, Dactylis glomerata selten, Trisetum flavescens, Potentilla erecta selten, Sanguisorba officinalis, Knautia arvensis, Chondrilla juncea, Leontodon hispidus agg., Trifolium pratense, Pimpinella saxifraga, Centaurea jacea agg., Equisetum arvense, Vicia cracca				
	Bearbeiter: Bassler				

lfd. Nummer:	166	Fläche: in m²	1780	Länge in m:	0
Bestandestyp:	0307 Feuchtes und nasses Extensivgrünland				
Charakteristik:	Mäßig nährstoffreiche Feuchtwiese mit reichlich Magerkeitszeigern, ungedüngt, gemäht: <i>Molinia caerulea</i> , <i>Nardus stricta</i> , <i>Potentilla erecta</i> , <i>Campanula rotundifolia</i> agg., <i>Vicia cracca</i> , <i>Leontodon hispidus</i> agg., <i>Festuca rubra</i> , <i>Knautia arvensis</i> , <i>Agrostis capillaris</i>				
	Bearbeiter: Bassler				
lfd. Nummer:	167	Fläche: in m²	1380	Länge in m:	0
Bestandestyp:	030301 Sukzessionsfläche des feuchten und nassen Extensivgrünlandes mit oder ohne jüngerem Gehölzaufwuchs				
Charakteristik:	Feuchte Wiesenbrache ohne Gehölzaufwuchs: <i>Heracleum sphondylium</i> , <i>Urtica dioica</i> , <i>Angelica sylvestris</i> , <i>Cirsium palustre</i> , <i>Scirpus sylvaticus</i> , <i>Lythrum salicaria</i>				
	Bearbeiter: Bassler				
lfd. Nummer:	168	Fläche: in m²	488	Länge in m:	0
Bestandestyp:	0201 Kleinstwaldfläche ("Feldgehölz"), Gebüsch oder Baumgruppe unter 1000m²				
Charakteristik:	Feldgehölz (aus Baum- und Strauchschicht bestehend) mit <i>Quercus robur</i> , <i>Tilia cordata</i> , <i>Fraxinus excelsior</i> , <i>Acer pseudoplatanus</i> , <i>Corylus avellana</i>				
	Bearbeiter: Bassler				
lfd. Nummer:	170	Fläche: in m²	231	Länge in m:	0
Bestandestyp:	0401 Stehendes Gewässer				
Charakteristik:	Fischteich, steile Ufer mit Blocksteinen stabilisiert, eutroph				
	Bearbeiter: Bassler				
lfd. Nummer:	171	Fläche: in m²	3756	Länge in m:	0
Bestandestyp:	030802 Mesophile, "bunte" Fettwiese und die meisten Magerrasen, -weiden				
Charakteristik:	Baumförmiges Feldgehölz mit <i>Prunus avium</i> , <i>Quercus robur</i> , <i>Acer pseudoplatanus</i>				
	Bearbeiter: Bassler				
lfd. Nummer:	172	Fläche: in m²	3243	Länge in m:	0
Bestandestyp:	030802 Mesophile, "bunte" Fettwiese und die meisten Magerrasen, -weiden				
Charakteristik:	Steiler Oberhang, beweidet, SO-exponiert: <i>Agrostis capillaris</i> , <i>Carex caryophylla</i> , <i>Lotus corniculatus</i> , <i>Euphorbia cyparissias</i> , <i>Thymus pulegioides</i> , <i>Pimpinella saxifraga</i> , <i>Prunella vulgaris</i> , <i>Leontodon hispidus</i> agg., <i>Dianthus deltoides</i> , <i>Rumex acetosella</i>				
	Bearbeiter: Bassler				
lfd. Nummer:	174	Fläche: in m²	12807	Länge in m:	0
Bestandestyp:	030802 Mesophile, "bunte" Fettwiese und die meisten Magerrasen, -weiden				
Charakteristik:	Grenzfall für die Kartierung: steile westexponierte Fläche: <i>Festuca rubra</i> , <i>Agrostis capillaris</i> , <i>Pimpinella saxifraga</i> , <i>Leontodon hispidus</i> agg., <i>Trisetum flavescens</i> , <i>Malva sylvestris</i>				
	Bearbeiter: Bassler				
lfd. Nummer:	175	Fläche: in m²	3673	Länge in m:	0
Bestandestyp:	030802 Mesophile, "bunte" Fettwiese und die meisten Magerrasen, -weiden				
Charakteristik:	Steile, südexponierte Schafweide: <i>Festuca rubra</i> agg., <i>Anthoxanthum odoratum</i> , <i>Arrhenatherum elatius</i> , <i>Thymus pulegioides</i> , <i>Dianthus deltoides</i> , <i>Knautia arvensis</i> , <i>Lotus corniculatus</i> , <i>Trifolium pratense</i> , <i>Ranunculus acris</i>				
	Bearbeiter: Bassler				
lfd. Nummer:	177	Fläche: in m²	1864	Länge in m:	0
Bestandestyp:	030303 Sukzessionsfläche von frischem artenreichem Magergrünland				
Charakteristik:	Ostexponierte, steile Fläche, Brache mit 50 % Gehölzaufwuchs: <i>Corylus avellana</i> häufig, <i>Picea abies</i> selten; Krautschicht: <i>Festuca rubra</i> , <i>Agrostis capillaris</i> , <i>Dactylis glomerata</i> , <i>Pimpinella saxifraga</i> , <i>Thymus pulegioides</i>				
	Bearbeiter: Bassler				
lfd. Nummer:	178	Fläche: in m²	4740	Länge in m:	0
Bestandestyp:	030802 Mesophile, "bunte" Fettwiese und die meisten Magerrasen, -weiden				
Charakteristik:	Steile, ostexponierte Wiese: <i>Trisetum flavescens</i> , <i>Festuca rubra</i> , <i>Agrostis tenuis</i> , <i>Pimpinella saxifraga</i> , <i>Thymus pulegioides</i> , <i>Carex caryophylla</i>				
	Bearbeiter: Bassler				

lfd. Nummer:	183	Fläche: in m²	216	Länge in m:	0
Bestandestyp:	0201 Kleinstwaldfläche ("Feldgehölz"), Gebüsch oder Baumgruppe unter 1000m²				
Charakteristik:	Strauchförmiges Feldgehölz mit <i>Corylus avellana</i>				
	Bearbeiter: Bassler				
lfd. Nummer:	184	Fläche: in m²	2280	Länge in m:	0
Bestandestyp:	030802 Mesophile, "bunte" Fettwiese und die meisten Magerrasen, -weiden				
Charakteristik:	Grenzfall für die Kartierung: Talwiese, mäßig nährstoffreich, mäßig artenreich: <i>Dactylis glomerata</i> , <i>Potentilla erecta</i> , <i>Pimpinella saxifraga</i> , <i>Alchemilla</i> sp., <i>Festuca rubra</i> , <i>Trifolium repens</i> , <i>Trifolium pratense</i>				
	Bearbeiter: Bassler				
lfd. Nummer:	185	Fläche: in m²	252	Länge in m:	39
Bestandestyp:	0202 Uferbegleitgehölz				
Charakteristik:	Uferbegleitgehölz an Bach, beidseitig, schmal, baumförmig: <i>Fraxinus excelsior</i> , <i>Alnus glutinosa</i> , <i>Salix fragilis</i>				
	Bearbeiter: Bassler				
lfd. Nummer:	187	Fläche: in m²	168	Länge in m:	0
Bestandestyp:	0201 Kleinstwaldfläche ("Feldgehölz"), Gebüsch oder Baumgruppe unter 1000m²				
Charakteristik:	Feldgehölz (aus Baum- und Strauchschicht bestehend) mit <i>Betula pendula</i> , <i>Corylus avellana</i> über Felsen				
	Bearbeiter: Bassler				
lfd. Nummer:	188	Fläche: in m²	2013	Länge in m:	0
Bestandestyp:	030802 Mesophile, "bunte" Fettwiese und die meisten Magerrasen, -weiden				
Charakteristik:	Südexponierte magere Fettwiese: <i>Agrostis capillaris</i> , <i>Holcus lantus</i> , <i>Festuca rubra</i> , <i>Senecio jacobaea</i> , <i>Dianthus deltoides</i> , <i>Leontodon hispidus</i>				
	Bearbeiter: Bassler				
lfd. Nummer:	190	Fläche: in m²	83	Länge in m:	0
Bestandestyp:	0401 Stehendes Gewässer				
Charakteristik:	Kleiner Hofteich, eutroph				
	Bearbeiter: Bassler				
lfd. Nummer:	191	Fläche: in m²	903	Länge in m:	0
Bestandestyp:	030802 Mesophile, "bunte" Fettwiese und die meisten Magerrasen, -weiden				
Charakteristik:	Südexponierte magere Fettwiese: <i>Agrostis capillaris</i> , <i>Holcus lantus</i> , <i>Festuca rubra</i> , <i>Senecio jacobaea</i> , <i>Dianthus deltoides</i> , <i>Leontodon hispidus</i>				
	Bearbeiter: Bassler				
lfd. Nummer:	192	Fläche: in m²	610	Länge in m:	0
Bestandestyp:	0201 Kleinstwaldfläche ("Feldgehölz"), Gebüsch oder Baumgruppe unter 1000m²				
Charakteristik:	Baumförmiges Feldgehölz mit <i>Fraxinus excelsior</i> , <i>Quercus petraea</i>				
	Bearbeiter: Bassler				
lfd. Nummer:	193	Fläche: in m²	1320	Länge in m:	0
Bestandestyp:	030802 Mesophile, "bunte" Fettwiese und die meisten Magerrasen, -weiden				
Charakteristik:	Südexponierte magere Fettwiese: <i>Arrhenatherum elatius</i> , <i>Trifolium pratense</i> , <i>Pimpinella saxifraga</i> , <i>Leontodon hispidus</i> agg., <i>Dianthus deltoides</i> , <i>Agrostis capillaris</i> , <i>Euphrasia stricta</i> , <i>Thymus pulegioides</i>				
	Bearbeiter: Bassler				
lfd. Nummer:	194	Fläche: in m²	426	Länge in m:	0
Bestandestyp:	0201 Kleinstwaldfläche ("Feldgehölz"), Gebüsch oder Baumgruppe unter 1000m²				
Charakteristik:	Feldgehölz (aus Baum- und Strauchschicht bestehend): <i>Prunus avium</i> , <i>Quercus robur</i> , <i>Prunus spinosa</i> , <i>Corylus avellana</i>				
	Bearbeiter: Bassler				
lfd. Nummer:	195	Fläche: in m²	117	Länge in m:	0
Bestandestyp:	0201 Kleinstwaldfläche ("Feldgehölz"), Gebüsch oder Baumgruppe unter 1000m²				
Charakteristik:	Baumförmiges Feldgehölz mit <i>Prunus avium</i> dominant				
	Bearbeiter: Bassler				

lfd. Nummer:	196	Fläche: in m²	71	Länge in m:	0
Bestandestyp:	0201 Kleinstwaldfläche ("Feldgehölz"), Gebüsch oder Baumgruppe unter 1000m²				
Charakteristik:	Baumförmiges Feldgehölz mit Populus tremula, Betula pendula				
	Bearbeiter: Bassler				
lfd. Nummer:	197	Fläche: in m²	301	Länge in m:	0
Bestandestyp:	0201 Kleinstwaldfläche ("Feldgehölz"), Gebüsch oder Baumgruppe unter 1000m²				
Charakteristik:	Feldgehölz (aus Baum- und Strauchschicht bestehend) mit Prunus avium, Sambucus nigra				
	Bearbeiter: Bassler				
lfd. Nummer:	198	Fläche: in m²	3082	Länge in m:	0
Bestandestyp:	030802 Mesophile, "bunte" Fettwiese und die meisten Magerrasen, -weiden				
Charakteristik:	Südexponierte magere Weide: Festuca rubra, Agrostis capillaris, Carex sp., Pimpinella saxifraga, Thymus pulegioides, Leontodon hispidus agg., Dianthus deltoides				
	Bearbeiter: Bassler				
lfd. Nummer:	199	Fläche: in m²	222	Länge in m:	82
Bestandestyp:	0202 Uferbegleitgehölz				
Charakteristik:	Uferbegleitgehölz an Grenzbach, baumförmig, lückig: Alnus glutinosa, Salix caprea, Acer pseudoplatanus, Fraxinus excelsior				
	Bearbeiter: Bassler				
lfd. Nummer:	210	Fläche: in m²	114	Länge in m:	0
Bestandestyp:	0209 Einzelfelsformation <1ha außerhalb von Wäldern/Forsten				
Charakteristik:	Einzelfelsen mit einigen Sträuchern				
	Bearbeiter: Bassler				
lfd. Nummer:	211	Fläche: in m²	1352	Länge in m:	0
Bestandestyp:	030802 Mesophile, "bunte" Fettwiese und die meisten Magerrasen, -weiden				
Charakteristik:	Magere Stelle in Fettwiese: Arrhenatherum elatius, Anthoxanthum odoratum, Agrostis capillaris, Dianthus deltoides, Trifolium repens, Achillea millefolium agg. dominant, Hieracium pilosella				
	Bearbeiter: Bassler				
lfd. Nummer:	212	Fläche: in m²	61	Länge in m:	61
Bestandestyp:	0202 Uferbegleitgehölz				
Charakteristik:	Uferbegleitgehölz in Graben, einreihig, lückig, teils baum- teils strauchförmig: Salix fragilis, Quercus robur, Picea abies häufig, Populus tremula, Fraxinus excelsior, Sambucus nigra				
	Bearbeiter: Bassler				
lfd. Nummer:	213	Fläche: in m²	1125	Länge in m:	0
Bestandestyp:	0201 Kleinstwaldfläche ("Feldgehölz"), Gebüsch oder Baumgruppe unter 1000m²				
Charakteristik:	Baumförmiges Feldgehölz mit Betula pendula, Pinus sylvestris, Quercus robur				
	Bearbeiter: Bassler				
lfd. Nummer:	214	Fläche: in m²	346	Länge in m:	0
Bestandestyp:	0201 Kleinstwaldfläche ("Feldgehölz"), Gebüsch oder Baumgruppe unter 1000m²				
Charakteristik:	Baumförmiges Feldgehölz mit Fraxinus excelsior, Quercus robur				
	Bearbeiter: Bassler				
lfd. Nummer:	217	Fläche: in m²	2330	Länge in m:	224
Bestandestyp:	0202 Uferbegleitgehölz				
Charakteristik:	Uferbegleitgehölz an Bach, beidseitig, lückig, nur Baumschicht: Alnus glutinosa dominant				
	Bearbeiter: Bassler				
lfd. Nummer:	218	Fläche: in m²	660	Länge in m:	0
Bestandestyp:	0201 Kleinstwaldfläche ("Feldgehölz"), Gebüsch oder Baumgruppe unter 1000m²				
Charakteristik:	Baumförmiges Feldgehölz mit Quercus robur, Tilia cordata				
	Bearbeiter: Bassler				

lfd. Nummer:	219	Fläche: in m²	1064	Länge in m:	0
Bestandestyp:	0201 Kleinstwaldfläche ("Feldgehölz"), Gebüsch oder Baumgruppe unter 1000m²				
Charakteristik:	Feldgehölz (aus Baum- und Strauchschicht bestehend) mit Quercus robur, Corylus avellana, Vaccinium myrtillus, Salix caprea, Picea abies, Sorbus aucuparia				
	Bearbeiter: Bassler				
lfd. Nummer:	220	Fläche: in m²	406	Länge in m:	0
Bestandestyp:	0201 Kleinstwaldfläche ("Feldgehölz"), Gebüsch oder Baumgruppe unter 1000m²				
Charakteristik:	Baumförmiges Feldgehölz mit Pinus sylvestris				
	Bearbeiter: Bassler				
lfd. Nummer:	221	Fläche: in m²	2088	Länge in m:	249
Bestandestyp:	0202 Uferbegleitgehölz				
Charakteristik:	Uferbegleitgehölz an Bach, strauch- und baumförmig, lückig, beidseitig: Alnus glutinosa, Salix cinerea, Salix fragilis				
	Bearbeiter: Bassler				
lfd. Nummer:	440	Fläche: in m²	879	Länge in m:	0
Bestandestyp:	030802 Mesophile, "bunte" Fettwiese und die meisten Magerrasen, -weiden				
Charakteristik:	Südexponierte Böschung: Arrhenatherum elatius, Trisetum flavescens, Euphrasia stricta, Leontodon hispidus agg., Thymus pulegioides				
	Bearbeiter: Bassler				
lfd. Nummer:	453	Fläche: in m²	2602	Länge in m:	355
Bestandestyp:	0202 Uferbegleitgehölz				
Charakteristik:	Uferbegleitgehölz an Grenzbach: einreihig, lückig, große Bäume: Acer pseudoplatanus, Picea abies, Alnus glutinosa				
	Bearbeiter: Bassler				
lfd. Nummer:	481	Fläche: in m²	602	Länge in m:	0
Bestandestyp:	0201 Kleinstwaldfläche ("Feldgehölz"), Gebüsch oder Baumgruppe unter 1000m²				
Charakteristik:	Strauchförmiges Feldgehölz mit Corylus avellana, Salix caprea				
	Bearbeiter: Bassler				
lfd. Nummer:	483	Fläche: in m²	614	Länge in m:	0
Bestandestyp:	0201 Kleinstwaldfläche ("Feldgehölz"), Gebüsch oder Baumgruppe unter 1000m²				
Charakteristik:	Feldgehölz (aus Baum- und Strauchschicht bestehend) mit Quercus robur, Corylus avellana				
	Bearbeiter: Bassler				
lfd. Nummer:	484	Fläche: in m²	275	Länge in m:	0
Bestandestyp:	0201 Kleinstwaldfläche ("Feldgehölz"), Gebüsch oder Baumgruppe unter 1000m²				
Charakteristik:	Feldgehölz (aus Baum- und Strauchschicht bestehend) mit Betulus pendula, Corylus avellana, Salix caprea über Felsen				
	Bearbeiter: Bassler				
lfd. Nummer:	485	Fläche: in m²	1061	Länge in m:	0
Bestandestyp:	030802 Mesophile, "bunte" Fettwiese und die meisten Magerrasen, -weiden				
Charakteristik:	Südostexponierte, magere Fettwiese: Trisetum flavescens, Festuca rubra, Daucus carota, Campanula rotundifolia agg., Knautia arvensis, Lotus corniculatus				
	Bearbeiter: Bassler				
lfd. Nummer:	486	Fläche: in m²	358	Länge in m:	0
Bestandestyp:	0201 Kleinstwaldfläche ("Feldgehölz"), Gebüsch oder Baumgruppe unter 1000m²				
Charakteristik:	Feldgehölz (aus Baum- und Strauchschicht bestehend) mit Quercus robur, Sorbus aucuparia, Corylus avellana				
	Bearbeiter: Bassler				
lfd. Nummer:	487	Fläche: in m²	279	Länge in m:	0
Bestandestyp:	0201 Kleinstwaldfläche ("Feldgehölz"), Gebüsch oder Baumgruppe unter 1000m²				
Charakteristik:	Feldgehölz (aus Baum- und Strauchschicht bestehend) mit Acer pseudoplatanus, Corylus avellana				
	Bearbeiter: Bassler				

lfd. Nummer:	488	Fläche: in m²	946	Länge in m:	0
Bestandestyp:	0201 Kleinstwaldfläche ("Feldgehölz"), Gebüsch oder Baumgruppe unter 1000m²				
Charakteristik:	Baumförmiges Feldgehölz mit Carpinus betulus, Quercus robur				
	Bearbeiter: Bassler				
lfd. Nummer:	489	Fläche: in m²	128	Länge in m:	0
Bestandestyp:	0201 Kleinstwaldfläche ("Feldgehölz"), Gebüsch oder Baumgruppe unter 1000m²				
Charakteristik:	Baumförmiges Feldgehölz mit Betula pendula, Acer pseudoplatanus				
	Bearbeiter: Bassler				
lfd. Nummer:	490	Fläche: in m²	1338	Länge in m:	0
Bestandestyp:	0201 Kleinstwaldfläche ("Feldgehölz"), Gebüsch oder Baumgruppe unter 1000m²				
Charakteristik:	Baumförmiges Feldgehölz mit Fagus sylvatica, Populus tremula, Carpinus betulus				
	Bearbeiter: Bassler				
lfd. Nummer:	491	Fläche: in m²	357	Länge in m:	0
Bestandestyp:	0201 Kleinstwaldfläche ("Feldgehölz"), Gebüsch oder Baumgruppe unter 1000m²				
Charakteristik:	Feldgehölz (aus Baum- und Strauchschicht bestehend) mit Prunus padus, Fraxinus excelsior, Quercus robur, Corylus avellana				
	Bearbeiter: Bassler				
lfd. Nummer:	492	Fläche: in m²	275	Länge in m:	0
Bestandestyp:	0201 Kleinstwaldfläche ("Feldgehölz"), Gebüsch oder Baumgruppe unter 1000m²				
Charakteristik:	Baumförmiges Feldgehölz mit Quercus robur dominant				
	Bearbeiter: Bassler				
lfd. Nummer:	494	Fläche: in m²	125	Länge in m:	0
Bestandestyp:	0201 Kleinstwaldfläche ("Feldgehölz"), Gebüsch oder Baumgruppe unter 1000m²				
Charakteristik:	Feldgehölz (aus Baum- und Strauchschicht bestehend) mit Prunus avium, Corylus avellana				
	Bearbeiter: Bassler				
lfd. Nummer:	495	Fläche: in m²	837	Länge in m:	0
Bestandestyp:	0201 Kleinstwaldfläche ("Feldgehölz"), Gebüsch oder Baumgruppe unter 1000m²				
Charakteristik:	Baumförmiges Feldgehölz mit Fraxinus excelsior dominant				
	Bearbeiter: Bassler				
lfd. Nummer:	496	Fläche: in m²	59	Länge in m:	0
Bestandestyp:	0201 Kleinstwaldfläche ("Feldgehölz"), Gebüsch oder Baumgruppe unter 1000m²				
Charakteristik:	Feldgehölz (aus Baum- und Strauchschicht bestehend) mit Fraxinus excelsior, Corylus avellana				
	Bearbeiter: Bassler				
lfd. Nummer:	497	Fläche: in m²	786	Länge in m:	0
Bestandestyp:	0201 Kleinstwaldfläche ("Feldgehölz"), Gebüsch oder Baumgruppe unter 1000m²				
Charakteristik:	Feldgehölz (aus Baum- und Strauchschicht bestehend) mit Quercus robur, Prunus avium, Betula pendula, Fagus sylvatica, Corylus avellana				
	Bearbeiter: Bassler				
lfd. Nummer:	499	Fläche: in m²	468	Länge in m:	117
Bestandestyp:	030802 Mesophile, "bunte" Fettwiese und die meisten Magerrasen, -weiden				
Charakteristik:	Südexponierte Böschung, gemäht, ungedüngt mit offenen Bodenstellen: Arrhenatherum elatius selten, Festuca rubra, Anthoxanthum odoratum, Euphorbia cyparissias, Verbascum sp., Linaria vulgaris, Hypericum perforatum, Rumex acetosella, Clinopodium vulgare				
	Bearbeiter: Bassler				
lfd. Nummer:	500	Fläche: in m²	109	Länge in m:	0
Bestandestyp:	0201 Kleinstwaldfläche ("Feldgehölz"), Gebüsch oder Baumgruppe unter 1000m²				
Charakteristik:	Strauchförmiges Feldgehölz mit Betula pendula, Quercus robur, Corylus avellana				
	Bearbeiter: Bassler				

lfd. Nummer:	501	Fläche: in m²	547	Länge in m:	0
Bestandestyp:	0201 Kleinstwaldfläche ("Feldgehölz"), Gebüsch oder Baumgruppe unter 1000m²				
Charakteristik:	Baumförmiges Feldgehölz mit Larix decidua, Quercus robur, Betula pendula				
	Bearbeiter: Bassler				
lfd. Nummer:	502	Fläche: in m²	270	Länge in m:	0
Bestandestyp:	0201 Kleinstwaldfläche ("Feldgehölz"), Gebüsch oder Baumgruppe unter 1000m²				
Charakteristik:	Baumförmiges Feldgehölz mit Quercus robur, Betula pendula				
	Bearbeiter: Bassler				
lfd. Nummer:	503	Fläche: in m²	255	Länge in m:	0
Bestandestyp:	0201 Kleinstwaldfläche ("Feldgehölz"), Gebüsch oder Baumgruppe unter 1000m²				
Charakteristik:	Baumförmiges Feldgehölz mit Betula pendula, Quercus robur, Populus tremula				
	Bearbeiter: Bassler				
lfd. Nummer:	504	Fläche: in m²	485	Länge in m:	0
Bestandestyp:	0201 Kleinstwaldfläche ("Feldgehölz"), Gebüsch oder Baumgruppe unter 1000m²				
Charakteristik:	Feldgehölz (aus Baum- und Strauchschicht bestehend) mit Quercus robur, Corylus avellana				
	Bearbeiter: Bassler				
lfd. Nummer:	505	Fläche: in m²	582	Länge in m:	0
Bestandestyp:	030802 Mesophile, "bunte" Fettwiese und die meisten Magerrasen, -weiden				
Charakteristik:	Magere Stelle in Intensivwiese: Arrhenatherum elatius, Thymus pulegioides, Trifolium pratense, Hieracium pilosella, Calluna vulgaris, Tragopogon orientalis, Pimpinella saxifraga, Knautia arvensis, Carex caryophyllea, Jasione montana, Trifolium arvense				
	Bearbeiter: Bassler				
lfd. Nummer:	506	Fläche: in m²	51	Länge in m:	17
Bestandestyp:	0202 Uferbegleitgehölz				
Charakteristik:	Sehr lückiges Uferbegleitgehölz, einseitig, teils aus Bäumen teils aus Sträuchern bestehend: Salix fragilis, Salix cinerea, Alnus glutinosa, Fraxinus excelsior				
	Bearbeiter: Bassler				
lfd. Nummer:	532	Fläche: in m²	177	Länge in m:	0
Bestandestyp:	0201 Kleinstwaldfläche ("Feldgehölz"), Gebüsch oder Baumgruppe unter 1000m²				
Charakteristik:	Feldgehölz (aus Baum- und Strauchschicht bestehend) mit Quercus robur, Pinus sylvestris, Corylus avellana, Betula pendula über Felsen				
	Bearbeiter: Bassler				
lfd. Nummer:	533	Fläche: in m²	594	Länge in m:	0
Bestandestyp:	0201 Kleinstwaldfläche ("Feldgehölz"), Gebüsch oder Baumgruppe unter 1000m²				
Charakteristik:	Feldgehölz (aus Baum- und Strauchschicht bestehend) mit Quercus robur, Sambucus nigra, Corylus avellana, Acer pseudoplatanus, Rhamnus frangula, Sorbus aucuparia über Felsen				
	Bearbeiter: Bassler				
lfd. Nummer:	534	Fläche: in m²	5325	Länge in m:	0
Bestandestyp:	030802 Mesophile, "bunte" Fettwiese und die meisten Magerrasen, -weiden				
Charakteristik:	Grenzfall für die Kartierung: südexponierte Wiede mit Festuca rubra, Thymus pulegioides selten, Dianthus deltoides selten, Leontodon hispidus, Campanula rotundifolia agg., Trifolium pratense				
	Bearbeiter: Bassler				
lfd. Nummer:	535	Fläche: in m²	651	Länge in m:	0
Bestandestyp:	0201 Kleinstwaldfläche ("Feldgehölz"), Gebüsch oder Baumgruppe unter 1000m²				
Charakteristik:	Feldgehölz (aus Baum- und Strauchschicht bestehend) mit Picea pungens var. Glauca, Tilia coradata, Quercus robur, Crataegus monogyna, Rosa sp., Fraxinus excelsior, Syringa vulgaris, Prunus padus, Salix caprea				
	Bearbeiter: Bassler				

lfd. Nummer:	536	Fläche: in m²	1428	Länge in m:	238
Bestandestyp:	030802 Mesophile, "bunte" Fettwiese und die meisten Magerrasen, -weiden				
Charakteristik:	SO-exponierte Böschung, gemäht, ungedüngt: Festuca rubra, Thymus pulegioides, Dianthus deltoides, Leontodon hispidus agg., Euphrasia stricta, Clinopodium vulgare				
	Bearbeiter: Bassler				
lfd. Nummer:	537	Fläche: in m²	1954	Länge in m:	0
Bestandestyp:	0401 Stehendes Gewässer				
Charakteristik:	Teich mit schmaler Röhrlichtzone, kein Uferbegleitgehölz				
	Bearbeiter: Bassler				
lfd. Nummer:	538	Fläche: in m²	513	Länge in m:	0
Bestandestyp:	0401 Stehendes Gewässer				
Charakteristik:	Teich mit Rohrkolben zugewachsen				
	Bearbeiter: Bassler				
lfd. Nummer:	539	Fläche: in m²	1879	Länge in m:	0
Bestandestyp:	0401 Stehendes Gewässer				
Charakteristik:	Fischteich, senkrechte Ufersicherung mit Holz, eutroph				
	Bearbeiter: Bassler				
lfd. Nummer:	540	Fläche: in m²	572	Länge in m:	0
Bestandestyp:	0401 Stehendes Gewässer				
Charakteristik:	Teich mit Seerose, kein Uferbegleitgehölz, eutroph				
	Bearbeiter: Bassler				
lfd. Nummer:	541	Fläche: in m²	703	Länge in m:	0
Bestandestyp:	030802 Mesophile, "bunte" Fettwiese und die meisten Magerrasen, -weiden				
Charakteristik:	Breite, westexponierte Böschung, gemäht, ungedüngt: Arrhenatherum elatius, Euphorbia cyparissias, Knautia arvensis, Hypericum perforatum, Hieracium pilosella				
	Bearbeiter: Bassler				
lfd. Nummer:	542	Fläche: in m²	577	Länge in m:	0
Bestandestyp:	030802 Mesophile, "bunte" Fettwiese und die meisten Magerrasen, -weiden				
Charakteristik:	Weide: Cynosurus cristatus, Festuca rubra, Agrostis capillaris, Thymus pulegioides, Euphorbia cyparissias, Dianthus deltoides, Leontodon hispidus agg., Trifolium pratense, Anthoxanthum odoratum, Dactylis glomerata				
	Bearbeiter: Bassler				
lfd. Nummer:	543	Fläche: in m²	716	Länge in m:	0
Bestandestyp:	030802 Mesophile, "bunte" Fettwiese und die meisten Magerrasen, -weiden				
Charakteristik:	Böschung, gemäht, ungedüngt: Arrhenatherum elatius, Potentilla erecta, Leontodon hispidus agg., Campanula patula, Festuca rubra, Centaurea jacea agg., Nardus stricta selten, Angelica sylvestris, Vorkommen von Grillen				
	Bearbeiter: Bassler				
lfd. Nummer:	544	Fläche: in m²	1099	Länge in m:	0
Bestandestyp:	0307 Feuchtes und nasses Extensivgrünland				
Charakteristik:	Mäßig nährstoffreiche Feuchtwiese: Molinea caerulea, Angelica sylvestris, Festuca rubra, Cirsium palustre, Scirpus sylvestris, Agrostis canina, Potentilla erecta, Juncus effusus, Carex brizoides				
	Bearbeiter: Bassler				
lfd. Nummer:	545	Fläche: in m²	896	Länge in m:	128
Bestandestyp:	030802 Mesophile, "bunte" Fettwiese und die meisten Magerrasen, -weiden				
Charakteristik:	Schmäler, nährstoffreicher Wiesenrand: Festuca rubra, Thymus pulegioides, Dianthus deltoides, Leontodon hispidus agg., Euphrasia stricta, Clinopodium vulgare				
	Bearbeiter: Bassler				
lfd. Nummer:	546	Fläche: in m²	259	Länge in m:	37
Bestandestyp:	030802 Mesophile, "bunte" Fettwiese und die meisten Magerrasen, -weiden				
Charakteristik:	Magere Böschung am Nordhang: Festuca rubra, Agrostis capillaris, Potentilla erecta, Viola sp., Angelica sylvestris, Cruciata laevipes				
	Bearbeiter: Bassler				

lfd. Nummer:	547	Fläche: in m²	740	Länge in m:	0
Bestandestyp:	0201 Kleinstwaldfläche ("Feldgehölz"), Gebüsch oder Baumgruppe unter 1000m²				
Charakteristik:	Feldgehölz (aus Baum- und Strauchschicht bestehend) mit Quercus robur, Populus tremula, Prunus spinosa, Prunus avium				
	Bearbeiter: Bassler				
lfd. Nummer:	548	Fläche: in m²	3998	Länge in m:	0
Bestandestyp:	0401 Stehendes Gewässer				
Charakteristik:	Privater Badeteich, geringer Durchfluss, eutroph, Ufer mit Blocksteinen gesichert, relativ steil, kein Uferbegleitgehölz				
	Bearbeiter: Bassler				
lfd. Nummer:	549	Fläche: in m²	37821	Länge in m:	0
Bestandestyp:	0401 Stehendes Gewässer				
Charakteristik:	Badeteich in Waldhausen, durch künstlichen Aufstau entstanden, eutroph, teilweise flache Ufer, sehr kleine Röhrlichtzonen, 1 Steg, teilweise am Ufer Kies aufgeschüttet, keine Uferbegleitgehölze				
	Bearbeiter: Bassler				
lfd. Nummer:	550	Fläche: in m²	78	Länge in m:	0
Bestandestyp:	0401 Stehendes Gewässer				
Charakteristik:	Sehr kleiner Teich mit steilen Ufern				
	Bearbeiter: Bassler				
lfd. Nummer:	551	Fläche: in m²	79	Länge in m:	0
Bestandestyp:	030802 Mesophile, "bunte" Fettwiese und die meisten Magerrasen, -weiden				
Charakteristik:	Nordexponierte Böschung mit magerer Fettwiese: Trisetum flavescens, Festuca rubra, Agrostis capillaris, Potentilla erecta, Trifolium pratense, Trifolium repens, Ranunculus acris, Cerastium holosteoides				
	Bearbeiter: Bassler				
lfd. Nummer:	553	Fläche: in m²	5694	Länge in m:	349
Bestandestyp:	0202 Uferbegleitgehölz				
Charakteristik:	Uferbegleitgehölz an Bach, teilweise nur einseitig, baumförmig, lückig: Alnus glutinosa, Salix fragilis, Larix decidua, Fraxinus excelsior, Acer pseudoplatanus selten, Betula pendula selten; Strauchschicht: Prunus padus, Euonymus europaea, Humulus lupulus; Krautschicht: Impatiens glandulifera				
	Bearbeiter: Bassler				
lfd. Nummer:	554	Fläche: in m²	715	Länge in m:	0
Bestandestyp:	030802 Mesophile, "bunte" Fettwiese und die meisten Magerrasen, -weiden				
Charakteristik:	Ebene, extensiv genutzte Wiese, im August noch ungemäht: Sanguisorba officinalis häufig, Agrostis capillaris, Festuca rubra, Potentilla erecta, Lathyrus pratensis, Lythrum salicaria				
	Bearbeiter: Bassler				
lfd. Nummer:	555	Fläche: in m²	1426	Länge in m:	0
Bestandestyp:	030303 Sukzessionsfläche von frischem artenreichem Magergrünland				
Charakteristik:	Nasse Brache: Nussbaum (1 m hoch), Filipendula ulmaria dominant, Viburnum opulus, Eupatorium cannabinum, Carex vesicaria, Carex brizoides, Deschampsia cespitosa				
	Bearbeiter: Bassler				
lfd. Nummer:	556	Fläche: in m²	5233	Länge in m:	0
Bestandestyp:	0401 Stehendes Gewässer				
Charakteristik:	Teich im Park, Neuanlage, flache Ufer				
	Bearbeiter: Bassler				
lfd. Nummer:	557	Fläche: in m²	0	Länge in m:	81
Bestandestyp:	0206 Baumreihe, Allee				
Charakteristik:					
	Bearbeiter: Bassler				

lfd. Nummer:	558	Fläche: in m²	324	Länge in m:	108
Bestandestyp:	030802 Mesophile, "bunte" Fettwiese und die meisten Magerrasen, -weiden				
Charakteristik:	Magere Fettwiese auf Straßenböschung: Arrhenatherum elatius, Leontodon hispidus agg., Thymus pulegioides, Dianthus deltoides, Daucus carota, Galium album, Trifolium arvense, Festuca rubra				
	Bearbeiter: Bassler				
lfd. Nummer:	559	Fläche: in m²	36	Länge in m:	18
Bestandestyp:	0203 Heckenzug				
Charakteristik:	Heckenneuanlage				
	Bearbeiter: Bassler				
lfd. Nummer:	560	Fläche: in m²	588	Länge in m:	84
Bestandestyp:	030802 Mesophile, "bunte" Fettwiese und die meisten Magerrasen, -weiden				
Charakteristik:	Grenzfall für die Kartierung: Ostexponierte Böschung, mäßig artenreich: Dactylis glomerata, Anthoxanthum odoratum, Trifolium pratense, Leucanthemum ircutianum, Trisetum flavescens				
	Bearbeiter: Bassler				
lfd. Nummer:	561	Fläche: in m²	141	Länge in m:	0
Bestandestyp:	0201 Kleinstwaldfläche ("Feldgehölz"), Gebüsch oder Baumgruppe unter 1000m²				
Charakteristik:	Strauchförmiges Feldgehölz mit Corylus avellana dominant				
	Bearbeiter: Bassler				
lfd. Nummer:	564	Fläche: in m²	13280	Länge in m:	0
Bestandestyp:	0104 Laubwald/Laubholzforst				
Charakteristik:	Eschenjungwuchs, dazwischen Solidago cf. canadensis				
	Bearbeiter: Bassler				
lfd. Nummer:	566	Fläche: in m²	1707	Länge in m:	0
Bestandestyp:	030802 Mesophile, "bunte" Fettwiese und die meisten Magerrasen, -weiden				
Charakteristik:	Weidefläche, magere Fettweide mit Lolium perenne, Cynosurus critatus, Festuca rubra, Agrostis capillaris, Thymus pulegioides, Dianthus deltoides, Euphorbia cyparissias				
	Bearbeiter: Bassler				
lfd. Nummer:	567	Fläche: in m²	91	Länge in m:	0
Bestandestyp:	0201 Kleinstwaldfläche ("Feldgehölz"), Gebüsch oder Baumgruppe unter 1000m²				
Charakteristik:	Strauchförmiges Feldgehölz mit Corylus avellana dominant über Felsen				
	Bearbeiter: Bassler				
lfd. Nummer:	568	Fläche: in m²	84	Länge in m:	0
Bestandestyp:	0201 Kleinstwaldfläche ("Feldgehölz"), Gebüsch oder Baumgruppe unter 1000m²				
Charakteristik:	Feldgehölz (aus Baum- und Strauchschicht bestehend): Quercus robur, Corylus avellana über Felsen				
	Bearbeiter: Bassler				
lfd. Nummer:	569	Fläche: in m²	84	Länge in m:	0
Bestandestyp:	0201 Kleinstwaldfläche ("Feldgehölz"), Gebüsch oder Baumgruppe unter 1000m²				
Charakteristik:	Strauchförmiges Feldgehölz mit Corylus avellana				
	Bearbeiter: Bassler				
lfd. Nummer:	570	Fläche: in m²	64	Länge in m:	0
Bestandestyp:	0201 Kleinstwaldfläche ("Feldgehölz"), Gebüsch oder Baumgruppe unter 1000m²				
Charakteristik:	Feldgehölz (aus Baum- und Strauchschicht bestehend) mit Crataegus monogyna dominant, Frangula alnus häufig, Acer pseudoplatanus				
	Bearbeiter: Bassler				
lfd. Nummer:	571	Fläche: in m²	189	Länge in m:	27
Bestandestyp:	030802 Mesophile, "bunte" Fettwiese und die meisten Magerrasen, -weiden				
Charakteristik:	Grenzfall für die Kartierung, nährstoffarmer Oberhang: Calluna vulgaris, Thymus pulegioides, Campanula rotundifolia agg., Taraxacum officinale, Leontodon hispidus				
	Bearbeiter: Bassler				

lfd. Nummer:	572	Fläche: in m²	5619	Länge in m:	0
Bestandestyp:	0204 Streuobstbestand (Streuobstwiese/-weide, Obstbaumreihen)				
Charakteristik:	Weidefläche, magere Schafweide mit Lolium perenne, Cynosurus cristatus, Festuca rubra, Agrostis capillaris, Thymus pulegioides, Dianthus deltoides, Thymus pulegioides, Euphorbia cyparissias, Knautia arvensis, Daucus carota, Felsen				
	Bearbeiter: Bassler				
lfd. Nummer:	574	Fläche: in m²	2780	Länge in m:	0
Bestandestyp:	0204 Streuobstbestand (Streuobstwiese/-weide, Obstbaumreihen)				
Charakteristik:	Verbrachter Streuobstgarten mit einigen Fichten				
	Bearbeiter: Bassler				
lfd. Nummer:	575	Fläche: in m²	1728	Länge in m:	0
Bestandestyp:	030802 Mesophile, "bunte" Fettwiese und die meisten Magerrasen, -weiden				
Charakteristik:	Wiese mit einigen Feldgehölzen, dazwischen magere Fettwiese: Festuca rubra, Agrostis capillaris, Thymus pulegioides, Dianthus deltoides, Hieracium pilosella				
	Bearbeiter: Bassler				
lfd. Nummer:	576	Fläche: in m²	140	Länge in m:	0
Bestandestyp:	0201 Kleinstwaldfläche ("Feldgehölz"), Gebüsch oder Baumgruppe unter 1000m²				
Charakteristik:	Feldgehölz (aus Baum- und Strauchschicht bestehend) mit Quercus robur (Altbaum), Fraxinus excelsior, Corylus avellana				
	Bearbeiter: Bassler				
lfd. Nummer:	577	Fläche: in m²	481	Länge in m:	0
Bestandestyp:	0201 Kleinstwaldfläche ("Feldgehölz"), Gebüsch oder Baumgruppe unter 1000m²				
Charakteristik:	Baumförmiges Feldgehölz mit Fraxinus excelsior, Picea abies				
	Bearbeiter: Bassler				
lfd. Nummer:	578	Fläche: in m²	209	Länge in m:	0
Bestandestyp:	0201 Kleinstwaldfläche ("Feldgehölz"), Gebüsch oder Baumgruppe unter 1000m²				
Charakteristik:	Feldgehölz (aus Baum- und Strauchschicht bestehend) mit Quercus robur, Fraxinus excelsior, Corylus avellana, Tilia cordata				
	Bearbeiter: Bassler				
lfd. Nummer:	579	Fläche: in m²	2636	Länge in m:	0
Bestandestyp:	030802 Mesophile, "bunte" Fettwiese und die meisten Magerrasen, -weiden				
Charakteristik:	Böschung mit magerer Fettwiese: Festuca rubra, Agrostis capillaris, Thymus pulegioides, Dianthus deltoides, Hieracium pilosella, Euphorbia cyparissias				
	Bearbeiter: Bassler				
lfd. Nummer:	580	Fläche: in m²	110	Länge in m:	0
Bestandestyp:	0201 Kleinstwaldfläche ("Feldgehölz"), Gebüsch oder Baumgruppe unter 1000m²				
Charakteristik:	Strauchförmiges Feldgehölz mit Corylus avellana dominant				
	Bearbeiter: Bassler				
lfd. Nummer:	581	Fläche: in m²	2188	Länge in m:	0
Bestandestyp:	0201 Kleinstwaldfläche ("Feldgehölz"), Gebüsch oder Baumgruppe unter 1000m²				
Charakteristik:	Feldgehölz (aus Baum- und Strauchschicht bestehend) mit Quercus robur, Betula pendula, Corylus avellana				
	Bearbeiter: Bassler				
lfd. Nummer:	582	Fläche: in m²	128	Länge in m:	0
Bestandestyp:	0201 Kleinstwaldfläche ("Feldgehölz"), Gebüsch oder Baumgruppe unter 1000m²				
Charakteristik:	Feldgehölz (aus Baum- und Strauchschicht bestehend) mit Acer pseudoplatanus, Fraxinus excelsior, Corylus avellana über Felsen				
	Bearbeiter: Bassler				

lfd. Nummer:	583	Fläche: in m ²	1995	Länge in m:	0
Bestandestyp:	030802 Mesophile, "bunte" Fettwiese und die meisten Magerrasen, -weiden				
Charakteristik:	Magerwiese, ca. 30° geneigt, südexponiert, mit flachen Felsen: <i>Agrostis capillaris</i> , <i>Trisetum flavescens</i> , <i>Hieracium pilosella</i> , <i>Euphorbia cyparissias</i> , <i>Lotus corniculatus</i> , <i>Thymus pulegioides</i> , <i>Viola</i> sp., <i>Carex caryophyllaea</i> , <i>Nardus stricta</i>				
	Bearbeiter: Bassler				
lfd. Nummer:	584	Fläche: in m ²	844	Länge in m:	211
Bestandestyp:	030802 Mesophile, "bunte" Fettwiese und die meisten Magerrasen, -weiden				
Charakteristik:	Böschung, ca. 30° geneigt, SW-exponiert: <i>Agrostis capillaris</i> , <i>Trisetum flavescens</i> , <i>Hieracium pilosella</i> , <i>Euphorbia cyparissias</i> , <i>Lotus corniculatus</i> , <i>Thymus pulegioides</i> , <i>Viola</i> sp., <i>Carex caryophyllaea</i> , <i>Nardus stricta</i>				
	Bearbeiter: Bassler				
lfd. Nummer:	585	Fläche: in m ²	140	Länge in m:	0
Bestandestyp:	0201 Kleinstwaldfläche ("Feldgehölz"), Gebüsch oder Baumgruppe unter 1000m²				
Charakteristik:	Feldgehölz (aus Baum- und Strauchschicht bestehend) mit <i>Prunus avium</i> , <i>Rubus</i> sp., <i>Rubus idaeus</i>				
	Bearbeiter: Bassler				
lfd. Nummer:	586	Fläche: in m ²	696	Länge in m:	116
Bestandestyp:	030802 Mesophile, "bunte" Fettwiese und die meisten Magerrasen, -weiden				
Charakteristik:	Südexponierte Böschung, gemäht, ungedüngt, magere Fettwiese: <i>Trisetum flavescens</i> , <i>Arrhenatherum elatius</i> , <i>Festuca rubra</i> , <i>Silene vulgaris</i> , <i>Thymus pulegioides</i> , <i>Hieracium pilosella</i>				
	Bearbeiter: Bassler				
lfd. Nummer:	587	Fläche: in m ²	62	Länge in m:	0
Bestandestyp:	0201 Kleinstwaldfläche ("Feldgehölz"), Gebüsch oder Baumgruppe unter 1000m²				
Charakteristik:	Feldgehölz (aus Baum- und Strauchschicht bestehend) mit <i>Prunus avium</i> , <i>Salix caprea</i> , <i>Acer pseudoplatanus</i> , <i>Rubus idaeus</i>				
	Bearbeiter: Bassler				
lfd. Nummer:	589	Fläche: in m ²	4338	Länge in m:	0
Bestandestyp:	030802 Mesophile, "bunte" Fettwiese und die meisten Magerrasen, -weiden				
Charakteristik:	SW-exponierte Fläche, magere Fettwiese: <i>Arrhenatherum elatius</i> , <i>Festuca rubra</i> , <i>Agrostis capillaris</i> , <i>Anthoxanthum odoratum</i> , <i>Thymus pulegioides</i> , <i>Dianthus deltoides</i> , <i>Knautia arvensis</i> , <i>Galium album</i>				
	Bearbeiter: Bassler				
lfd. Nummer:	590	Fläche: in m ²	658	Länge in m:	94
Bestandestyp:	030802 Mesophile, "bunte" Fettwiese und die meisten Magerrasen, -weiden				
Charakteristik:	Böschung, südexponiert, gemäht, ungedüngt: <i>Trisetum flavescens</i> , <i>Agrostis capillaris</i> , <i>Knautia arvensis</i> , <i>Knautia arvensis</i> , <i>Galium album</i>				
	Bearbeiter: Bassler				
lfd. Nummer:	591	Fläche: in m ²	938	Länge in m:	134
Bestandestyp:	030802 Mesophile, "bunte" Fettwiese und die meisten Magerrasen, -weiden				
Charakteristik:	Böschung, südexponiert, gemäht, ungedüngt: <i>Trisetum flavescens</i> , <i>Agrostis capillaris</i> , <i>Knautia arvensis</i> , <i>Knautia arvensis</i> , <i>Galium album</i> , <i>Thymus pulegioides</i> , <i>Dianthus deltoides</i>				
	Bearbeiter: Bassler				
lfd. Nummer:	592	Fläche: in m ²	176	Länge in m:	0
Bestandestyp:	0201 Kleinstwaldfläche ("Feldgehölz"), Gebüsch oder Baumgruppe unter 1000m²				
Charakteristik:	Strauchförmiges Feldgehölz mit <i>Corylus avellana</i> , <i>Salix caprea</i> , Apfelbäume				
	Bearbeiter: Bassler				
lfd. Nummer:	593	Fläche: in m ²	61	Länge in m:	0
Bestandestyp:	0201 Kleinstwaldfläche ("Feldgehölz"), Gebüsch oder Baumgruppe unter 1000m²				
Charakteristik:	Feldgehölz (aus Baum- und Strauchschicht bestehend) mit <i>Prunus avium</i> , <i>Corylus avellana</i>				
	Bearbeiter: Bassler				
lfd. Nummer:	594	Fläche: in m ²	124	Länge in m:	0
Bestandestyp:	0201 Kleinstwaldfläche ("Feldgehölz"), Gebüsch oder Baumgruppe unter 1000m²				
Charakteristik:	Feldgehölz (aus Baum- und Strauchschicht bestehend) mit <i>Quercus robur</i> , <i>Corylus avellana</i>				
	Bearbeiter: Bassler				

lfd. Nummer:	595	Fläche: in m²	399	Länge in m:	0
Bestandestyp:	030802 Mesophile, "bunte" Fettwiese und die meisten Magerrasen, -weiden				
Charakteristik:	SO-exponierte Böschung, gemäht, ungedüngt: <i>Agrostis capillaris</i> , <i>Arrhenatherum elatius</i> , <i>Anthoxanthum odoratum</i> , <i>Festuca rubra</i> , <i>Campanula rotundifolia</i> agg., <i>Clinopodium vulgare</i> , <i>Dianthus deltoides</i> , <i>Euphorbia cyparissias</i> , <i>Knautia arvensis</i> , <i>Leontodon hispidus</i> agg., <i>Leucanthemum ircutianum</i> , <i>Thymus pulegioides</i> , <i>Verbascum</i> sp., <i>Hieracium pilosella</i>				
	Bearbeiter: Bassler				
lfd. Nummer:	596	Fläche: in m²	95	Länge in m:	0
Bestandestyp:	0201 Kleinstwaldfläche ("Feldgehölz"), Gebüsch oder Baumgruppe unter 1000m²				
Charakteristik:	Feldgehölz (aus Baum- und Strauchschicht bestehend) mit <i>Prunus avium</i> , <i>Rubus</i> sp.				
	Bearbeiter: Bassler				
lfd. Nummer:	597	Fläche: in m²	7	Länge in m:	0
Bestandestyp:	0209 Einzelfelsformation <1ha außerhalb von Wäldern/Forsten				
Charakteristik:	Strauchförmiges Feldgehölz mit <i>Corylus avellana</i> über Felsen				
	Bearbeiter: Bassler				
lfd. Nummer:	598	Fläche: in m²	1944	Länge in m:	0
Bestandestyp:	030802 Mesophile, "bunte" Fettwiese und die meisten Magerrasen, -weiden				
Charakteristik:	SW-exponierte Wiese, gemäht, ungedüngt: <i>Agrostis capillaris</i> , <i>Arrhenatherum elatius</i> , <i>Anthoxanthum odoratum</i> , <i>Festuca rubra</i> , <i>Campanula rotundifolia</i> agg., <i>Clinopodium vulgare</i> , <i>Dianthus deltoides</i> , <i>Euphorbia cyparissias</i> , <i>Knautia arvensis</i> , <i>Leontodon hispidus</i> agg., <i>Leucanthemum ircutianum</i> , <i>Thymus pulegioides</i>				
	Bearbeiter: Bassler				
lfd. Nummer:	599	Fläche: in m²	4505	Länge in m:	0
Bestandestyp:	030802 Mesophile, "bunte" Fettwiese und die meisten Magerrasen, -weiden				
Charakteristik:	Kuppe zwischen Feldgehölzen, magere Fettwiese: <i>Festuca rubra</i> , <i>Agrostis capillaris</i> , <i>Trisetum flavescens</i> , <i>Campanula rotundifolia</i> agg., <i>Knautia arvensis</i> , <i>Plantago lanceolata</i> , <i>Potentilla erecta</i> , <i>Prunella vulgaris</i> , <i>Ranunculus acris</i> , <i>Thymus pulegioides</i> , <i>Trifolium pratense</i> , <i>Scirpus sylvaticus</i>				
	Bearbeiter: Bassler				
lfd. Nummer:	600	Fläche: in m²	72	Länge in m:	36
Bestandestyp:	030802 Mesophile, "bunte" Fettwiese und die meisten Magerrasen, -weiden				
Charakteristik:	Ostexponierte Fläche, 45° geneigt, magere Fettwiese: <i>Festuca rubra</i> , <i>Agrostis capillaris</i> , <i>Trisetum flavescens</i> , <i>Campanula rotundifolia</i> agg., <i>Knautia arvensis</i> , <i>Plantago lanceolata</i> , <i>Potentilla erecta</i> , <i>Prunella vulgaris</i> , <i>Ranunculus acris</i> , <i>Thymus pulegioides</i> , <i>Trifolium pratense</i> , <i>Veronica officinalis</i>				
	Bearbeiter: Bassler				
lfd. Nummer:	602	Fläche: in m²	750	Länge in m:	0
Bestandestyp:	030303 Sukzessionsfläche von frischem artenreichem Magergrünland				
Charakteristik:	Brache mit 2 % Gehölzdeckung, ca. 2 m hoch, <i>Rubus</i> sp., <i>Populus tremula</i> ; Krautschicht: <i>Lotus corniculatus</i> , <i>Sanguisorba officinalis</i> , <i>Knautia arvensis</i> , <i>Cirsium oleraceum</i> , <i>Dacylis glomerata</i> , <i>Trisetum flavescens</i> , <i>Campala patula</i>				
	Bearbeiter: Bassler				
lfd. Nummer:	603	Fläche: in m²	2374	Länge in m:	0
Bestandestyp:	030802 Mesophile, "bunte" Fettwiese und die meisten Magerrasen, -weiden				
Charakteristik:	Wechseltrockene Fläche: <i>Hieracium pilosella</i> , <i>Thymus pulegioides</i> , <i>Carex brizoides</i> , <i>Campanula rotundifolia</i> agg., <i>Senecio aquaticus</i> , <i>Veronica chamaedrys</i> , <i>Molinia caerulea</i>				
	Bearbeiter: Bassler				
lfd. Nummer:	605	Fläche: in m²	114	Länge in m:	38
Bestandestyp:	030802 Mesophile, "bunte" Fettwiese und die meisten Magerrasen, -weiden				
Charakteristik:	Südexponierte Böschung, gemäht, ungedüngt: <i>Agrostis capillaris</i> , <i>Arrhenatherum elatius</i> , <i>Anthoxanthum odoratum</i> , <i>Festuca rubra</i> , <i>Campanula rotundifolia</i> agg., <i>Clinopodium vulgare</i> , <i>Dianthus deltoides</i> , <i>Euphorbia cyparissias</i> , <i>Knautia arvensis</i> , <i>Leontodon hispidus</i> agg., <i>Leucanthemum ircutianum</i> , <i>Thymus pulegioides</i> , <i>Pimpinella saxifraga</i>				
	Bearbeiter: Bassler				

lfd. Nummer:	606	Fläche: in m ²	2273	Länge in m:	0
Bestandestyp:	030802 Mesophile, "bunte" Fettwiese und die meisten Magerrasen, -weiden				
Charakteristik:	SW-exponierte Wiese, 20° geneigt, gemäht, ungedüngt: <i>Agrostis capillaris</i> , <i>Arrhenatherum elatius</i> , <i>Anthoxanthum odoratum</i> , <i>Festuca rubra</i> , <i>Campanula rotundifolia</i> agg., <i>Clinopodium vulgare</i> , <i>Dianthus deltoides</i> , <i>Euphorbia cyparissias</i> , <i>Knautia arvensis</i> , <i>Leontodon hispidus</i> agg., <i>Leucanthemum ircutianum</i> , <i>Thymus pulegioides</i> , <i>Silene vulgaris</i> , <i>Hieracium pilosella</i> , <i>Silene vulgaris</i>				
	Bearbeiter: Bassler				
lfd. Nummer:	607	Fläche: in m ²	1890	Länge in m:	0
Bestandestyp:	030303 Sukzessionsfläche von frischem artenreichem Magergrünland				
Charakteristik:	Brache, artenarm, nährstoffreich: <i>Rubus</i> sp. dominant, <i>Dactylis glomerata</i> dominant, <i>Aegopodium podagraria</i> , 1 Obstbaum				
	Bearbeiter: Bassler				
lfd. Nummer:	608	Fläche: in m ²	5872	Länge in m:	0
Bestandestyp:	030802 Mesophile, "bunte" Fettwiese und die meisten Magerrasen, -weiden				
Charakteristik:	Grenzfall für die Kartierung, Teilbereiche nährstoffreich, hinterer Teil ungemäht: <i>Agrostis capillaris</i> , <i>Anthoxanthum odoratum</i> , <i>Festuca rubra</i> , <i>Campanula rotundifolia</i> agg., <i>Euphorbia cyparissias</i> , <i>Knautia arvensis</i> , <i>Leontodon hispidus</i> agg., <i>Leucanthemum ircutianum</i> , <i>Thymus pulegioides</i> , <i>Potentilla erecta</i> , <i>Danthonia decumbens</i>				
	Bearbeiter: Bassler				
lfd. Nummer:	609	Fläche: in m ²	1120	Länge in m:	160
Bestandestyp:	030802 Mesophile, "bunte" Fettwiese und die meisten Magerrasen, -weiden				
Charakteristik:	Ostexponierte Böschung: <i>Agrostis capillaris</i> , <i>Anthoxanthum odoratum</i> , <i>Festuca rubra</i> , <i>Campanula rotundifolia</i> agg., <i>Euphorbia cyparissias</i> , <i>Knautia arvensis</i> , <i>Leontodon hispidus</i> agg., <i>Leucanthemum ircutianum</i> , <i>Thymus pulegioides</i>				
	Bearbeiter: Bassler				
lfd. Nummer:	610	Fläche: in m ²	170	Länge in m:	0
Bestandestyp:	0201 Kleinstwaldfläche ("Feldgehölz"), Gebüsch oder Baumgruppe unter 1000m²				
Charakteristik:	Feldgehölz (aus Baum- und Strauchschicht bestehend) mit <i>Quercus robur</i> , <i>Corylus avellana</i>				
	Bearbeiter: Bassler				
lfd. Nummer:	611	Fläche: in m ²	477	Länge in m:	0
Bestandestyp:	0201 Kleinstwaldfläche ("Feldgehölz"), Gebüsch oder Baumgruppe unter 1000m²				
Charakteristik:	Feldgehölz (aus Baum- und Strauchschicht bestehend) mit <i>Quercus robur</i> , <i>Prunus avium</i> , <i>Fraxinus excelsior</i> , <i>Corylus avellana</i>				
	Bearbeiter: Bassler				
lfd. Nummer:	612	Fläche: in m ²	212	Länge in m:	53
Bestandestyp:	030802 Mesophile, "bunte" Fettwiese und die meisten Magerrasen, -weiden				
Charakteristik:	Südexponierte Böschung, gemäht, ungedüngt: <i>Agrostis capillaris</i> , <i>Arrhenatherum elatius</i> , <i>Anthoxanthum odoratum</i> , <i>Festuca rubra</i> , <i>Campanula rotundifolia</i> agg., <i>Clinopodium vulgare</i> , <i>Dianthus deltoides</i> , <i>Euphorbia cyparissias</i> , <i>Knautia arvensis</i> , <i>Leontodon hispidus</i> agg., <i>Leucanthemum ircutianum</i> , <i>Thymus pulegioides</i>				
	Bearbeiter: Bassler				
lfd. Nummer:	613	Fläche: in m ²	327	Länge in m:	0
Bestandestyp:	0201 Kleinstwaldfläche ("Feldgehölz"), Gebüsch oder Baumgruppe unter 1000m²				
Charakteristik:	Feldgehölz (aus Baum- und Strauchschicht bestehend) mit <i>Prunus avium</i> , <i>Quercus robur</i> , <i>Corylus avellana</i>				
	Bearbeiter: Bassler				
lfd. Nummer:	614	Fläche: in m ²	689	Länge in m:	0
Bestandestyp:	0201 Kleinstwaldfläche ("Feldgehölz"), Gebüsch oder Baumgruppe unter 1000m²				
Charakteristik:	Feldgehölz (aus Baum- und Strauchschicht bestehend) mit <i>Quercus robur</i> (Altbaum), <i>Picea abies</i> , <i>Fraxinus excelsior</i> , <i>Corylus avellana</i>				
	Bearbeiter: Bassler				
lfd. Nummer:	615	Fläche: in m ²	1664	Länge in m:	0
Bestandestyp:	0201 Kleinstwaldfläche ("Feldgehölz"), Gebüsch oder Baumgruppe unter 1000m²				
Charakteristik:	Feldgehölz (aus Baum- und Strauchschicht bestehend) mit <i>Quercus robur</i> , <i>Corylus avellana</i> , <i>Prunus avium</i> , einige Felsen				
	Bearbeiter: Bassler				

lfd. Nummer:	616	Fläche: in m²	8856	Länge in m:	0
Bestandestyp:	0204 Streuobstbestand (Streuobstwiese/-weide, Obstbaumreihen)				
Charakteristik:	Verbrachter Obstgarten				
	Bearbeiter: Bassler				
lfd. Nummer:	617	Fläche: in m²	1310	Länge in m:	0
Bestandestyp:	030802 Mesophile, "bunte" Fettwiese und die meisten Magerrasen, -weiden				
Charakteristik:	NW-exponierte Wiese, gemäht, ungedüngt: <i>Agrostis capillaris</i> , <i>Arrhenatherum elatius</i> , <i>Anthoxanthum odoratum</i> , <i>Festuca rubra</i> , <i>Campanula rotundifolia</i> agg., <i>Dianthus deltoides</i> , <i>Euphorbia cyparissias</i> , <i>Knautia arvensis</i> , <i>Leontodon hispidus</i> agg., <i>Leucanthemum ircutianum</i> , <i>Centaurea jacea</i> agg.				
	Bearbeiter: Bassler				
lfd. Nummer:	618	Fläche: in m²	3118	Länge in m:	0
Bestandestyp:	030303 Sukzessionsfläche von frischem artenreichem Magergrünland				
Charakteristik:	Steile, SO-exponierte Brache: <i>Calamagrostis epigejos</i> , <i>Thymus pulegioides</i> , <i>Dactylis glomerata</i> , <i>Leontodon hispidus</i> agg., <i>Verbascum</i> sp., <i>Euphrasia stricta</i>				
	Bearbeiter: Bassler				
lfd. Nummer:	619	Fläche: in m²	4415	Länge in m:	0
Bestandestyp:	030802 Mesophile, "bunte" Fettwiese und die meisten Magerrasen, -weiden				
Charakteristik:	SO-exponierte Wiese: <i>Thymus pulegioides</i> , <i>Dactylis glomerata</i> , <i>Leontodon hispidus</i> agg., <i>Verbascum</i> sp., <i>Euphrasia stricta</i> , <i>Knautia arvensis</i>				
	Bearbeiter: Bassler				
lfd. Nummer:	620	Fläche: in m²	920	Länge in m:	155
Bestandestyp:	0202 Uferbegleitgehölz				
Charakteristik:	Uferbegleitgehölz an Bach, aus einzelnen Gehölzen bestehend, oft nur strauchförmig: <i>Salix fragilis</i> , <i>Salix cinerea</i> , <i>Alnus glutinosa</i>				
	Bearbeiter: Bassler				
lfd. Nummer:	621	Fläche: in m²	525	Länge in m:	105
Bestandestyp:	030802 Mesophile, "bunte" Fettwiese und die meisten Magerrasen, -weiden				
Charakteristik:	Ostexponierte Böschung, gemäht, ungedüngt: <i>Agrostis capillaris</i> , <i>Arrhenatherum elatius</i> , <i>Anthoxanthum odoratum</i> , <i>Festuca rubra</i> , <i>Campanula rotundifolia</i> agg., <i>Clinopodium vulgare</i> , <i>Dianthus deltoides</i> , <i>Euphorbia cyparissias</i> , <i>Knautia arvensis</i> , <i>Leontodon hispidus</i> agg., <i>Leucanthemum ircutianum</i> , <i>Thymus pulegioides</i>				
	Bearbeiter: Bassler				
lfd. Nummer:	622	Fläche: in m²	462	Länge in m:	66
Bestandestyp:	030802 Mesophile, "bunte" Fettwiese und die meisten Magerrasen, -weiden				
Charakteristik:	Ostexponierte Böschung, gemäht, ungedüngt: <i>Agrostis capillaris</i> , <i>Arrhenatherum elatius</i> , <i>Anthoxanthum odoratum</i> , <i>Festuca rubra</i> , <i>Campanula rotundifolia</i> agg., <i>Clinopodium vulgare</i> , <i>Dianthus deltoides</i> , <i>Euphorbia cyparissias</i> , <i>Knautia arvensis</i> , <i>Leontodon hispidus</i> agg., <i>Leucanthemum ircutianum</i> , <i>Hypericum maculatum</i>				
	Bearbeiter: Bassler				
lfd. Nummer:	624	Fläche: in m²	396	Länge in m:	66
Bestandestyp:	030802 Mesophile, "bunte" Fettwiese und die meisten Magerrasen, -weiden				
Charakteristik:	Grenzfall für die Kartierung: <i>Anthoxanthum odoratum</i> , <i>Agrostis capillaris</i> , <i>Trisetum flavescens</i> , <i>Ranunculus acris</i> , <i>Leontodon hispidus</i> agg., <i>Galium album</i> , <i>Achillea millefolium</i> agg., <i>Centaurea jacea</i> agg., <i>Heracleum sphondylium</i> , <i>Leucanthemum ircutianum</i>				
	Bearbeiter: Bassler				
lfd. Nummer:	625	Fläche: in m²	3479	Länge in m:	0
Bestandestyp:	030301 Sukzessionsfläche des feuchten und nassen Extensivgrünlandes mit oder ohne jüngerem Gehölzaufwuchs				
Charakteristik:	Nährstoffreiche Brache, 1 % Gehölzdeckung (<i>Alnus glutinosa</i>), grasdominierter, artenarmer Bestand: <i>Dactylis glomerata</i> , <i>Urtica dioica</i> , <i>Achillea millefolium</i> agg., <i>Trisetum flavescens</i>				
	Bearbeiter: Bassler				
lfd. Nummer:	626	Fläche: in m²	4204	Länge in m:	274
Bestandestyp:	0202 Uferbegleitgehölz				
Charakteristik:	Uferbegleitgehölz an Bach, schmal, teilweise nur einseitig, lückig, ca. 15 m hoch: <i>Alnus glutinosa</i> , <i>Quercus robur</i> , <i>Fraxinus excelsior</i> , <i>Acer pseudoplatanus</i> , <i>Picea abies</i> , keine Strauchschicht				
	Bearbeiter: Bassler				

lfd. Nummer:	627	Fläche: in m²	291	Länge in m:	0
Bestandestyp:	030802 Mesophile, "bunte" Fettwiese und die meisten Magerrasen, -weiden				
Charakteristik:	Südexponierte Böschung, ungedüngt: <i>Agrostis capillaris</i> , <i>Arrhenatherum elatius</i> , <i>Anthoxanthum odoratum</i> , <i>Festuca rubra</i> , <i>Campanula rotundifolia</i> agg., <i>Euphorbia cyparissias</i> , <i>Knautia arvensis</i> , <i>Leontodon hispidus</i> agg.				
	Bearbeiter: Bassler				
lfd. Nummer:	628	Fläche: in m²	799	Länge in m:	176
Bestandestyp:	0202 Uferbegleitgehölz				
Charakteristik:	Uferbegleitgehölz an Bach, beidseitig, lückig, baumförmig: <i>Alnus glutinosa</i> dominant, <i>Acer pseudoplatanus</i> , <i>Salix caprea</i> , <i>Fraxinus excelsior</i>				
	Bearbeiter: Bassler				
lfd. Nummer:	630	Fläche: in m²	4999	Länge in m:	0
Bestandestyp:	030802 Mesophile, "bunte" Fettwiese und die meisten Magerrasen, -weiden				
Charakteristik:	SO-exponierte Böschung, gemäht, ungedüngt: <i>Agrostis capillaris</i> , <i>Arrhenatherum elatius</i> , <i>Anthoxanthum odoratum</i> , <i>Festuca rubra</i> , <i>Campanula rotundifolia</i> agg., <i>Clinopodium vulgare</i> , <i>Dianthus deltoides</i> , <i>Euphorbia cyparissias</i> , <i>Knautia arvensis</i> , <i>Leontodon hispidus</i> agg., <i>Leucanthemum ircutianum</i> , <i>Thymus pulegioides</i>				
	Bearbeiter: Bassler				
lfd. Nummer:	631	Fläche: in m²	1810	Länge in m:	0
Bestandestyp:	030802 Mesophile, "bunte" Fettwiese und die meisten Magerrasen, -weiden				
Charakteristik:	Grenzfall für die Kartierung: Fettwiese, beschattet, 30° nach SW geneigt, <i>Arrhenatherum elatius</i> , <i>Cynosurus cristatus</i> , <i>Agrostis capillaris</i> , <i>Trisetum flavescens</i> , <i>Ranunculus acris</i> , <i>Leontodon hispidus</i> agg., <i>Galium album</i> , <i>Achillea millefolium</i> agg., <i>Centaurea jacea</i> agg., <i>Sanguisorba officinalis</i> , <i>Lotus corniculatus</i> , <i>Molinea caerulea</i> selten, <i>Euphrasia stricta</i>				
	Bearbeiter: Bassler				
lfd. Nummer:	632	Fläche: in m²	562	Länge in m:	0
Bestandestyp:	0201 Kleinstwaldfläche ("Feldgehölz"), Gebüsch oder Baumgruppe unter 1000m²				
Charakteristik:	Baumförmiges Feldgehölz mit <i>Quercus robur</i> , <i>Betula pendula</i> , <i>Populus tremula</i> , <i>Prunus avium</i> , Felsen				
	Bearbeiter: Bassler				
lfd. Nummer:	633	Fläche: in m²	966	Länge in m:	0
Bestandestyp:	0201 Kleinstwaldfläche ("Feldgehölz"), Gebüsch oder Baumgruppe unter 1000m²				
Charakteristik:	Feldgehölz (aus Baum- und Strauchschicht bestehend) mit <i>Quercus robur</i> , <i>Salix fragilis</i> , <i>Sambucus nigra</i> , <i>Rubus</i> sp., <i>Populus tremula</i> , <i>Prunus avium</i> , <i>Impatiens glandulifera</i>				
	Bearbeiter: Bassler				
lfd. Nummer:	634	Fläche: in m²	89	Länge in m:	0
Bestandestyp:	0201 Kleinstwaldfläche ("Feldgehölz"), Gebüsch oder Baumgruppe unter 1000m²				
Charakteristik:	<i>Betula pendula</i> über Felsen				
	Bearbeiter: Bassler				
lfd. Nummer:	635	Fläche: in m²	2577	Länge in m:	0
Bestandestyp:	030802 Mesophile, "bunte" Fettwiese und die meisten Magerrasen, -weiden				
Charakteristik:	Südexponierte Wiese, gemäht, ungedüngt: <i>Agrostis capillaris</i> , <i>Arrhenatherum elatius</i> , <i>Anthoxanthum odoratum</i> , <i>Festuca rubra</i> , <i>Campanula rotundifolia</i> agg., <i>Clinopodium vulgare</i> , <i>Dianthus deltoides</i> , <i>Euphorbia cyparissias</i> , <i>Knautia arvensis</i> , <i>Leontodon hispidus</i> agg., <i>Leucanthemum ircutianum</i> , <i>Thymus pulegioides</i> , <i>Carex caryophylla</i>				
	Bearbeiter: Bassler				
lfd. Nummer:	636	Fläche: in m²	555	Länge in m:	0
Bestandestyp:	030301 Sukzessionsfläche des feuchten und nassen Extensivgrünlandes mit oder ohne jüngerem Gehölzaufwuchs				
Charakteristik:	Feuchtbrache, 10 % Gehölzdeckung: <i>Salix caprea</i> , <i>Betula pendula</i> , Krautschicht: <i>Scirpus sylvaticus</i> dominant, <i>Eupatorium cannabinum</i>				
	Bearbeiter: Bassler				

lfd. Nummer:	637	Fläche: in m²	13372	Länge in m:	0
Bestandestyp:	030802 Mesophile, "bunte" Fettwiese und die meisten Magerrasen, -weiden				
Charakteristik:	Nordexponierte Böschung, magere Fettwiese: Festuca rubra, Agrostis capillaris, Trisetum flavescens, Campanula rotundifolia agg., Cynosurus cristatus, Knautia arvensis, Plantago lanceolata, Potentilla erecta, Prunella vulgaris, Ranunculus acris, Thymus pulegioides, Trifolium pratense				
	Bearbeiter: Bassler				
lfd. Nummer:	639	Fläche: in m²	116	Länge in m:	0
Bestandestyp:	0201 Kleinstwaldfläche ("Feldgehölz"), Gebüsch oder Baumgruppe unter 1000m²				
Charakteristik:	Strauchförmiges Feldgehölz mit Corylus avellana dominant				
	Bearbeiter: Bassler				
lfd. Nummer:	640	Fläche: in m²	176	Länge in m:	0
Bestandestyp:	030802 Mesophile, "bunte" Fettwiese und die meisten Magerrasen, -weiden				
Charakteristik:	Magere Kuppe im Intensivgrünland, beweidet: Agrostis capillaris, Anthoxanthum odoratum, Festuca rubra, Campanula rotundifolia agg., Euphorbia cyparissias, Knautia arvensis, Leontodon hispidus agg., Leucanthemum ircutianum, Thymus pulegioides, Silene vulgaris, Lotus corniculatus				
	Bearbeiter: Bassler				
lfd. Nummer:	641	Fläche: in m²	95	Länge in m:	0
Bestandestyp:	0209 Einzelfelsformation <1ha außerhalb von Wäldern/Forsten				
Charakteristik:	Felsen und Birnbaum				
	Bearbeiter: Bassler				
lfd. Nummer:	642	Fläche: in m²	5689	Länge in m:	0
Bestandestyp:	030802 Mesophile, "bunte" Fettwiese und die meisten Magerrasen, -weiden				
Charakteristik:	Südexponierter, steiler Oberhang mit artenreicher magerer Wiese: Festuca rubra, Arrhenatherum elatius, Trisetum flavescens, Potentilla erecta, Euphorbia cyparissias, Knautia arvensis, Thymus pulegioides, Dianthus deltoides, Euphrasia stricta, Hieracium bauhinii, Clinopodium vulgare, Senecio jacobaea, Knautia arvensis, Dianthus deltoides				
	Bearbeiter: Bassler				
lfd. Nummer:	643	Fläche: in m²	2377	Länge in m:	0
Bestandestyp:	030301 Sukzessionsfläche des feuchten und nassen Extensivgrünlandes mit oder ohne jüngerem Gehölzaufwuchs				
Charakteristik:	Feuchte Sukzessionsfläche, 80 % Gehölzdeckung: Salix caprea häufig (8 m), Alnus glutinosa (3 m); Krautschicht: Rubus sp. dominant, Scirpus sylvaticus dominant, Urtica dioica dominant				
	Bearbeiter: Bassler				
lfd. Nummer:	644	Fläche: in m²	3285	Länge in m:	0
Bestandestyp:	030802 Mesophile, "bunte" Fettwiese und die meisten Magerrasen, -weiden				
Charakteristik:	Südexponierte Wiese, Oberhang, gemäht, ungedüngt, viele flache Felsen: Agrostis capillaris, Holcus lanatus, Anthoxanthum odoratum, Festuca rubra, Campanula rotundifolia agg., Clinopodium vulgare, Dianthus deltoides, Euphorbia cyparissias, Knautia arvensis, Leontodon hispidus agg., Leucanthemum ircutianum, Thymus pulegioides				
	Bearbeiter: Bassler				
lfd. Nummer:	645	Fläche: in m²	2721	Länge in m:	0
Bestandestyp:	0401 Stehendes Gewässer				
Charakteristik:	Teich in ehemaligem Granitsteinbruch, Ufer: senkrechte Granitwände, relativ oligotroph				
	Bearbeiter: Bassler				
lfd. Nummer:	647	Fläche: in m²	2989	Länge in m:	0
Bestandestyp:	0401 Stehendes Gewässer				
Charakteristik:	Teich in ehemaligem Granitsteinbruch, Ufer: senkrechte Granitwände, eher eutroph				
	Bearbeiter: Bassler				
lfd. Nummer:	651	Fläche: in m²	14	Länge in m:	0
Bestandestyp:	0401 Stehendes Gewässer				
Charakteristik:	Fischteiche, betonierte, naturfern				
	Bearbeiter: Bassler				

lfd. Nummer:	653	Fläche: in m²	6641	Länge in m:	0
Bestandestyp:	0307 Feuchtes und nasses Extensivgrünland				
Charakteristik:	Feuchtgrünland, gemäht, leicht nach SO geneigt: Scirpus sylvaticus, Juncus effusus, Carex nigra, Cirsium palustre, Angelica sylvestris, Molinia caerulea				
	Bearbeiter: Bassler				
lfd. Nummer:	654	Fläche: in m²	3982	Länge in m:	0
Bestandestyp:	030802 Mesophile, "bunte" Fettwiese und die meisten Magerrasen, -weiden				
Charakteristik:	Wiese, heterogener Wasserhaushalt: Festuca rubra, Agrostis capillaris, Trisetum flavescens, Campanula rotundifolia agg., Knautia arvensis, Plantago lanceolata, Potentilla erecta, Prunella vulgaris, Ranunculus acris, Thymus pulegioides, Trifolium pratense, Agrostis canina, Scirpus sylvaticus, Juncus effusus				
	Bearbeiter: Bassler				
lfd. Nummer:	655	Fläche: in m²	130	Länge in m:	0
Bestandestyp:	0201 Kleinstwaldfläche ("Feldgehölz"), Gebüsch oder Baumgruppe unter 1000m²				
Charakteristik:	Strauchförmiges Feldgehölz mit Corylus avellana dominant über Felsen				
	Bearbeiter: Bassler				
lfd. Nummer:	656	Fläche: in m²	84	Länge in m:	0
Bestandestyp:	0201 Kleinstwaldfläche ("Feldgehölz"), Gebüsch oder Baumgruppe unter 1000m²				
Charakteristik:	Strauchförmiges Feldgehölz mit Corylus avellana dominant				
	Bearbeiter: Bassler				
lfd. Nummer:	657	Fläche: in m²	235	Länge in m:	0
Bestandestyp:	0201 Kleinstwaldfläche ("Feldgehölz"), Gebüsch oder Baumgruppe unter 1000m²				
Charakteristik:	Feldgehölz (aus Baum- und Strauchschicht bestehend) mit Betula pendula, Quercus robur, Sorbus aucuparia, Salix caprea, Carpinus betulus über Felsen				
	Bearbeiter: Bassler				
lfd. Nummer:	658	Fläche: in m²	274	Länge in m:	0
Bestandestyp:	0201 Kleinstwaldfläche ("Feldgehölz"), Gebüsch oder Baumgruppe unter 1000m²				
Charakteristik:	Strauchförmiges Feldgehölz mit Corylus avellana dominant				
	Bearbeiter: Bassler				
lfd. Nummer:	688	Fläche: in m²	78	Länge in m:	0
Bestandestyp:	0401 Stehendes Gewässer				
Charakteristik:	Eutropher kleiner Teich von Laubwald umgeben				
	Bearbeiter: Bassler				
lfd. Nummer:	5000	Fläche: in m²	4031	Länge in m:	0
Bestandestyp:	0306 Neubewaldung/Aufforstung				
Charakteristik:					
	Bearbeiter: Bassler				
lfd. Nummer:	5001	Fläche: in m²	205	Länge in m:	34
Bestandestyp:	0202 Uferbegleitgehölz				
Charakteristik:	Uferbegleitgehölz an Bach, beidseitig, sehr lückig, teils baum-, teils strauchförmig: Salix cinerea, Salix fragilis, Alnus glutinosa, Acer pseudoplatanus selten				
	Bearbeiter: Bassler				
lfd. Nummer:	5002	Fläche: in m²	373	Länge in m:	66
Bestandestyp:	0202 Uferbegleitgehölz				
Charakteristik:	Uferbegleitgehölz an Bach, beidseitig, sehr lückig, teils baum-, teils strauchförmig: Salix cinerea, Salix fragilis, Alnus glutinosa, Acer pseudoplatanus selten				
	Bearbeiter: Bassler				
lfd. Nummer:	5003	Fläche: in m²	1184	Länge in m:	270
Bestandestyp:	0202 Uferbegleitgehölz				
Charakteristik:	Uferbegleitgehölz an Bach, beidseitig, sehr lückig, teils baum-, teils strauchförmig: Salix cinerea, Salix fragilis, Alnus glutinosa, Acer pseudoplatanus selten				
	Bearbeiter: Bassler				

lfd. Nummer:	5004	Fläche: in m²	1629	Länge in m:	199
Bestandestyp:	0203 Heckenzug				
Charakteristik:					
	Bearbeiter:	Bassler			
lfd. Nummer:	5005	Fläche: in m²	1858	Länge in m:	0
Bestandestyp:	0306 Neubewaldung/Aufforstung				
Charakteristik:					
	Bearbeiter:	Bassler			
lfd. Nummer:	5006	Fläche: in m²	1679	Länge in m:	200
Bestandestyp:	0203 Heckenzug				
Charakteristik:					
	Bearbeiter:	Bassler			
lfd. Nummer:	5007	Fläche: in m²	460	Länge in m:	0
Bestandestyp:	0201 Kleinstwaldfläche ("Feldgehölz"), Gebüsch oder Baumgruppe unter 1000m²				
Charakteristik:	Feldgehölz (aus Baum- und Strauchschicht bestehend) mit Picea abies, Corylus avellana				
	Bearbeiter:	Bassler			
lfd. Nummer:	5008	Fläche: in m²	4796	Länge in m:	0
Bestandestyp:	0104 Laubwald/Laubholzforst				
Charakteristik:					
	Bearbeiter:	Bassler			
lfd. Nummer:	5009	Fläche: in m²	36980	Länge in m:	0
Bestandestyp:	0104 Laubwald/Laubholzforst				
Charakteristik:					
	Bearbeiter:	Bassler			
lfd. Nummer:	5010	Fläche: in m²	4020	Länge in m:	0
Bestandestyp:	0102 Nadelwald/Nadelholzforst				
Charakteristik:					
	Bearbeiter:	Bassler			
lfd. Nummer:	5011	Fläche: in m²	6388	Länge in m:	0
Bestandestyp:	0104 Laubwald/Laubholzforst				
Charakteristik:					
	Bearbeiter:	Bassler			
lfd. Nummer:	5012	Fläche: in m²	4378	Länge in m:	0
Bestandestyp:	0204 Streuobstbestand (Streuobstwiese/-weide, Obstbaumreihen)				
Charakteristik:					
	Bearbeiter:	Bassler			
lfd. Nummer:	5013	Fläche: in m²	230321	Länge in m:	0
Bestandestyp:	0103 Laub-Nadel-Mischwald/Laub-Nadelholz-Mischforst				
Charakteristik:					
	Bearbeiter:	Bassler			
lfd. Nummer:	5014	Fläche: in m²	306680	Länge in m:	0
Bestandestyp:	0103 Laub-Nadel-Mischwald/Laub-Nadelholz-Mischforst				
Charakteristik:					
	Bearbeiter:	Bassler			
lfd. Nummer:	5015	Fläche: in m²	2221	Länge in m:	0
Bestandestyp:	0306 Neubewaldung/Aufforstung				
Charakteristik:					
	Bearbeiter:	Bassler			

lfd. Nummer:	5016	Fläche: in m²	124825	Länge in m:	0
Bestandestyp:	0103 Laub-Nadel-Mischwald/Laub-Nadelholz-Mischforst				
Charakteristik:	Bearbeiter: Bassler				
lfd. Nummer:	5017	Fläche: in m²	91357	Länge in m:	0
Bestandestyp:	0103 Laub-Nadel-Mischwald/Laub-Nadelholz-Mischforst				
Charakteristik:	Bearbeiter: Bassler				
lfd. Nummer:	5018	Fläche: in m²	81344	Länge in m:	0
Bestandestyp:	0102 Nadelwald/Nadelholzforst				
Charakteristik:	Bearbeiter: Bassler				
lfd. Nummer:	5019	Fläche: in m²	69786	Länge in m:	0
Bestandestyp:	0103 Laub-Nadel-Mischwald/Laub-Nadelholz-Mischforst				
Charakteristik:	Bearbeiter: Bassler				
lfd. Nummer:	5020	Fläche: in m²	1823	Länge in m:	0
Bestandestyp:	0204 Streuobstbestand (Streuobstwiese/-weide, Obstbaumreihen)				
Charakteristik:	Bearbeiter: Bassler				
lfd. Nummer:	5021	Fläche: in m²	3595	Länge in m:	0
Bestandestyp:	0204 Streuobstbestand (Streuobstwiese/-weide, Obstbaumreihen)				
Charakteristik:	Bearbeiter: Bassler				
lfd. Nummer:	5022	Fläche: in m²	1117	Länge in m:	0
Bestandestyp:	0204 Streuobstbestand (Streuobstwiese/-weide, Obstbaumreihen)				
Charakteristik:	Bearbeiter: Bassler				
lfd. Nummer:	5023	Fläche: in m²	753	Länge in m:	0
Bestandestyp:	0204 Streuobstbestand (Streuobstwiese/-weide, Obstbaumreihen)				
Charakteristik:	Bearbeiter: Bassler				
lfd. Nummer:	5024	Fläche: in m²	2740	Länge in m:	0
Bestandestyp:	0104 Laubwald/Laubholzforst				
Charakteristik:	Bearbeiter: Bassler				
lfd. Nummer:	5025	Fläche: in m²	9454	Länge in m:	0
Bestandestyp:	0306 Neubewaldung/Aufforstung				
Charakteristik:	Bearbeiter: Bassler				
lfd. Nummer:	5026	Fläche: in m²	952	Länge in m:	0
Bestandestyp:	0104 Laubwald/Laubholzforst				
Charakteristik:	Bearbeiter: Bassler				
lfd. Nummer:	5027	Fläche: in m²	6171	Länge in m:	0
Bestandestyp:	0104 Laubwald/Laubholzforst				
Charakteristik:	Bearbeiter: Bassler				

lfd. Nummer:	5028	Fläche: in m²	646	Länge in m:	0
Bestandestyp:	0104 Laubwald/Laubholzforst				
Charakteristik:					
	Bearbeiter: Bassler				
lfd. Nummer:	5029	Fläche: in m²	2463	Länge in m:	0
Bestandestyp:	0204 Streuobstbestand (Streuobstwiese/-weide, Obstbaumreihen)				
Charakteristik:					
	Bearbeiter: Bassler				
lfd. Nummer:	5030	Fläche: in m²	1445	Länge in m:	0
Bestandestyp:	0104 Laubwald/Laubholzforst				
Charakteristik:					
	Bearbeiter: Bassler				
lfd. Nummer:	5031	Fläche: in m²	2047	Länge in m:	0
Bestandestyp:	0104 Laubwald/Laubholzforst				
Charakteristik:					
	Bearbeiter: Bassler				
lfd. Nummer:	5032	Fläche: in m²	4737	Länge in m:	0
Bestandestyp:	0306 Neubewaldung/Aufforstung				
Charakteristik:					
	Bearbeiter: Bassler				
lfd. Nummer:	5033	Fläche: in m²	884	Länge in m:	0
Bestandestyp:	0104 Laubwald/Laubholzforst				
Charakteristik:					
	Bearbeiter: Bassler				
lfd. Nummer:	5034	Fläche: in m²	3130	Länge in m:	0
Bestandestyp:	0204 Streuobstbestand (Streuobstwiese/-weide, Obstbaumreihen)				
Charakteristik:					
	Bearbeiter: Bassler				
lfd. Nummer:	5035	Fläche: in m²	963	Länge in m:	185
Bestandestyp:	0202 Uferbegleitgehölz				
Charakteristik:	Uferbegleitgehölz an Bach, beidseitig, sehr lückig, teils baum-, teils strauchförmig: Salix cinerea, Salix fragilis, Alnus glutinosa				
	Bearbeiter: Bassler				
lfd. Nummer:	5036	Fläche: in m²	947	Länge in m:	233
Bestandestyp:	0202 Uferbegleitgehölz				
Charakteristik:	Uferbegleitgehölz an Bach, beidseitig, sehr lückig, teils baum-, teils strauchförmig: Salix cinerea, Salix fragilis, Alnus glutinosa, Acer pseudoplatanus selten				
	Bearbeiter: Bassler				
lfd. Nummer:	5037	Fläche: in m²	487	Länge in m:	112
Bestandestyp:	0202 Uferbegleitgehölz				
Charakteristik:	Uferbegleitgehölz an Bach, beidseitig, sehr lückig, teils baum-, teils strauchförmig: Salix fragilis, Alnus glutinosa, Acer pseudoplatanus selten, Krautschicht: Urtica dioica				
	Bearbeiter: Bassler				
lfd. Nummer:	5038	Fläche: in m²	350	Länge in m:	83
Bestandestyp:	0202 Uferbegleitgehölz				
Charakteristik:	Uferbegleitgehölz an Bach, beidseitig, sehr lückig, teils baum-, teils strauchförmig: Salix fragilis, Alnus glutinosa, Krautschicht: Urtica dioica				
	Bearbeiter: Bassler				

lfd. Nummer:	5039	Fläche: in m²	331	Länge in m:	0
Bestandestyp:	0204 Streuobstbestand (Streuobstwiese/-weide, Obstbaumreihen)				
Charakteristik:					
	Bearbeiter: Bassler				
lfd. Nummer:	5040	Fläche: in m²	175	Länge in m:	0
Bestandestyp:	0401 Stehendes Gewässer				
Charakteristik:	Kleiner Teich, steile Ufer, eutroph				
	Bearbeiter: Bassler				
lfd. Nummer:	5041	Fläche: in m²	2931	Länge in m:	0
Bestandestyp:	0306 Neubewaldung/Aufforstung				
Charakteristik:					
	Bearbeiter: Bassler				
lfd. Nummer:	5042	Fläche: in m²	3162	Länge in m:	0
Bestandestyp:	0306 Neubewaldung/Aufforstung				
Charakteristik:					
	Bearbeiter: Bassler				
lfd. Nummer:	5043	Fläche: in m²	203	Länge in m:	0
Bestandestyp:	0401 Stehendes Gewässer				
Charakteristik:	Ausgelassener Fischteich				
	Bearbeiter: Bassler				
lfd. Nummer:	5044	Fläche: in m²	238	Länge in m:	0
Bestandestyp:	0401 Stehendes Gewässer				
Charakteristik:	Ausgelassener Fischteich				
	Bearbeiter: Bassler				
lfd. Nummer:	5045	Fläche: in m²	688	Länge in m:	0
Bestandestyp:	0204 Streuobstbestand (Streuobstwiese/-weide, Obstbaumreihen)				
Charakteristik:					
	Bearbeiter: Bassler				
lfd. Nummer:	5046	Fläche: in m²	164896	Länge in m:	0
Bestandestyp:	0103 Laub-Nadel-Mischwald/Laub-Nadelholz-Mischforst				
Charakteristik:					
	Bearbeiter: Bassler				
lfd. Nummer:	5047	Fläche: in m²	12459	Länge in m:	0
Bestandestyp:	0306 Neubewaldung/Aufforstung				
Charakteristik:					
	Bearbeiter: Bassler				
lfd. Nummer:	5048	Fläche: in m²	1365	Länge in m:	0
Bestandestyp:	0104 Laubwald/Laubholzforst				
Charakteristik:					
	Bearbeiter: Bassler				
lfd. Nummer:	5049	Fläche: in m²	1318	Länge in m:	0
Bestandestyp:	030301 Sukzessionsfläche des feuchten und nassen Extensivgrünlandes mit oder ohne jüngerem Gehölzaufwuchs				
Charakteristik:	Scirpus sylvaticus dominierte Feuchtbrache				
	Bearbeiter: Bassler				
lfd. Nummer:	5050	Fläche: in m²	104	Länge in m:	0
Bestandestyp:	0204 Streuobstbestand (Streuobstwiese/-weide, Obstbaumreihen)				
Charakteristik:					
	Bearbeiter: Bassler				

lfd. Nummer:	5051	Fläche: in m²	1153	Länge in m:	0
Bestandestyp:	0204 Streuobstbestand (Streuobstwiese/-weide, Obstbaumreihen)				
Charakteristik:					
	Bearbeiter: Bassler				
lfd. Nummer:	5052	Fläche: in m²	2643	Länge in m:	0
Bestandestyp:	0306 Neubewaldung/Aufforstung				
Charakteristik:					
	Bearbeiter: Bassler				
lfd. Nummer:	5053	Fläche: in m²	1494	Länge in m:	0
Bestandestyp:	0204 Streuobstbestand (Streuobstwiese/-weide, Obstbaumreihen)				
Charakteristik:					
	Bearbeiter: Bassler				
lfd. Nummer:	5054	Fläche: in m²	2742	Länge in m:	0
Bestandestyp:	0204 Streuobstbestand (Streuobstwiese/-weide, Obstbaumreihen)				
Charakteristik:					
	Bearbeiter: Bassler				
lfd. Nummer:	5055	Fläche: in m²	499	Länge in m:	0
Bestandestyp:	0204 Streuobstbestand (Streuobstwiese/-weide, Obstbaumreihen)				
Charakteristik:					
	Bearbeiter: Bassler				
lfd. Nummer:	5056	Fläche: in m²	1841	Länge in m:	133
Bestandestyp:	0203 Heckenzug				
Charakteristik:					
	Bearbeiter: Bassler				
lfd. Nummer:	5057	Fläche: in m²	604	Länge in m:	0
Bestandestyp:	0201 Kleinstwaldfläche ("Feldgehölz"), Gebüsch oder Baumgruppe unter 1000m²				
Charakteristik:	Feldgehölz (aus Baum- und Strauchschicht bestehend) mit Quercus robur, Corylus avellana				
	Bearbeiter: Bassler				
lfd. Nummer:	5058	Fläche: in m²	49994	Länge in m:	0
Bestandestyp:	0103 Laub-Nadel-Mischwald/Laub-Nadelholz-Mischforst				
Charakteristik:					
	Bearbeiter: Bassler				
lfd. Nummer:	5059	Fläche: in m²	49525	Länge in m:	0
Bestandestyp:	0103 Laub-Nadel-Mischwald/Laub-Nadelholz-Mischforst				
Charakteristik:					
	Bearbeiter: Bassler				
lfd. Nummer:	5060	Fläche: in m²	1892	Länge in m:	0
Bestandestyp:	0204 Streuobstbestand (Streuobstwiese/-weide, Obstbaumreihen)				
Charakteristik:					
	Bearbeiter: Bassler				
lfd. Nummer:	5061	Fläche: in m²	575	Länge in m:	0
Bestandestyp:	0204 Streuobstbestand (Streuobstwiese/-weide, Obstbaumreihen)				
Charakteristik:					
	Bearbeiter: Bassler				
lfd. Nummer:	5062	Fläche: in m²	938	Länge in m:	0
Bestandestyp:	030301 Sukzessionsfläche des feuchten und nassen Extensivgrünlandes mit oder ohne jüngerem Gehölzaufwuchs				
Charakteristik:	Scirpus sylvaticus dominierte Feuchtbrache				
	Bearbeiter: Bassler				

lfd. Nummer:	5063	Fläche: in m²	1396	Länge in m:	0
Bestandestyp:	0104 Laubwald/Laubholzforst				
Charakteristik:					
	Bearbeiter:	Bassler			
lfd. Nummer:	5064	Fläche: in m²	1889	Länge in m:	0
Bestandestyp:	0306 Neubewaldung/Aufforstung				
Charakteristik:					
	Bearbeiter:	Bassler			
lfd. Nummer:	5065	Fläche: in m²	604	Länge in m:	0
Bestandestyp:	0204 Streuobstbestand (Streuobstwiese/-weide, Obstbaumreihen)				
Charakteristik:					
	Bearbeiter:	Bassler			
lfd. Nummer:	5066	Fläche: in m²	5569	Länge in m:	0
Bestandestyp:	0306 Neubewaldung/Aufforstung				
Charakteristik:					
	Bearbeiter:	Bassler			
lfd. Nummer:	5067	Fläche: in m²	528	Länge in m:	0
Bestandestyp:	0204 Streuobstbestand (Streuobstwiese/-weide, Obstbaumreihen)				
Charakteristik:					
	Bearbeiter:	Bassler			
lfd. Nummer:	5068	Fläche: in m²	160	Länge in m:	0
Bestandestyp:	0204 Streuobstbestand (Streuobstwiese/-weide, Obstbaumreihen)				
Charakteristik:					
	Bearbeiter:	Bassler			
lfd. Nummer:	5069	Fläche: in m²	220	Länge in m:	0
Bestandestyp:	0204 Streuobstbestand (Streuobstwiese/-weide, Obstbaumreihen)				
Charakteristik:					
	Bearbeiter:	Bassler			
lfd. Nummer:	5070	Fläche: in m²	303	Länge in m:	0
Bestandestyp:	0204 Streuobstbestand (Streuobstwiese/-weide, Obstbaumreihen)				
Charakteristik:					
	Bearbeiter:	Bassler			
lfd. Nummer:	5071	Fläche: in m²	307681	Länge in m:	0
Bestandestyp:	0104 Laubwald/Laubholzforst				
Charakteristik:					
	Bearbeiter:	Bassler			
lfd. Nummer:	5072	Fläche: in m²	40076	Länge in m:	0
Bestandestyp:	0103 Laub-Nadel-Mischwald/Laub-Nadelholz-Mischforst				
Charakteristik:					
	Bearbeiter:	Bassler			
lfd. Nummer:	5073	Fläche: in m²	6909	Länge in m:	0
Bestandestyp:	0103 Laub-Nadel-Mischwald/Laub-Nadelholz-Mischforst				
Charakteristik:					
	Bearbeiter:	Bassler			
lfd. Nummer:	5074	Fläche: in m²	55560	Länge in m:	0
Bestandestyp:	0102 Nadelwald/Nadelholzforst				
Charakteristik:					
	Bearbeiter:	Bassler			

lfd. Nummer:	5075	Fläche: in m²	2317	Länge in m:	145
Bestandestyp:	0203 Heckenzug				
Charakteristik:					
	Bearbeiter:	Bassler			
lfd. Nummer:	5076	Fläche: in m²	6471	Länge in m:	0
Bestandestyp:	0102 Nadelwald/Nadelholzforst				
Charakteristik:					
	Bearbeiter:	Bassler			
lfd. Nummer:	5077	Fläche: in m²	49283	Länge in m:	0
Bestandestyp:	0103 Laub-Nadel-Mischwald/Laub-Nadelholz-Mischforst				
Charakteristik:					
	Bearbeiter:	Bassler			
lfd. Nummer:	5078	Fläche: in m²	4551	Länge in m:	0
Bestandestyp:	0102 Nadelwald/Nadelholzforst				
Charakteristik:					
	Bearbeiter:	Bassler			
lfd. Nummer:	5079	Fläche: in m²	34471	Länge in m:	0
Bestandestyp:	0103 Laub-Nadel-Mischwald/Laub-Nadelholz-Mischforst				
Charakteristik:					
	Bearbeiter:	Bassler			
lfd. Nummer:	5080	Fläche: in m²	94399	Länge in m:	0
Bestandestyp:	0103 Laub-Nadel-Mischwald/Laub-Nadelholz-Mischforst				
Charakteristik:					
	Bearbeiter:	Bassler			
lfd. Nummer:	5081	Fläche: in m²	14350	Länge in m:	0
Bestandestyp:	0102 Nadelwald/Nadelholzforst				
Charakteristik:					
	Bearbeiter:	Bassler			
lfd. Nummer:	5082	Fläche: in m²	3090	Länge in m:	0
Bestandestyp:	0104 Laubwald/Laubholzforst				
Charakteristik:					
	Bearbeiter:	Bassler			
lfd. Nummer:	5083	Fläche: in m²	616	Länge in m:	0
Bestandestyp:	0201 Kleinstwaldfläche ("Feldgehölz"), Gebüsch oder Baumgruppe unter 1000m²				
Charakteristik:	Feldgehölz (aus Baum- und Strauchschicht bestehend) mit Quercus robur, Prunus avium, Corylus avellana				
	Bearbeiter:	Bassler			
lfd. Nummer:	5084	Fläche: in m²	1985	Länge in m:	535
Bestandestyp:	0202 Uferbegleitgehölz				
Charakteristik:	Uferbegleitgehölz an Bach, beidseitig, sehr lückig, teils baum-, teils strauchförmig: Salix fragilis, Salix cinerea, Alnus glutinosa, Krautschicht: Urtica dioica				
	Bearbeiter:	Bassler			
lfd. Nummer:	5085	Fläche: in m²	874	Länge in m:	0
Bestandestyp:	0204 Streuobstbestand (Streuobstwiese/-weide, Obstbaumreihen)				
Charakteristik:					
	Bearbeiter:	Bassler			
lfd. Nummer:	5086	Fläche: in m²	3337	Länge in m:	0
Bestandestyp:	0204 Streuobstbestand (Streuobstwiese/-weide, Obstbaumreihen)				
Charakteristik:					
	Bearbeiter:	Bassler			

lfd. Nummer:	5087	Fläche: in m²	234	Länge in m:	0
Bestandestyp:	0204 Streuobstbestand (Streuobstwiese/-weide, Obstbaumreihen)				
Charakteristik:	Bearbeiter: Bassler				
lfd. Nummer:	5088	Fläche: in m²	642	Länge in m:	0
Bestandestyp:	0204 Streuobstbestand (Streuobstwiese/-weide, Obstbaumreihen)				
Charakteristik:	Bearbeiter: Bassler				
lfd. Nummer:	5089	Fläche: in m²	7266	Länge in m:	0
Bestandestyp:	0306 Neubewaldung/Aufforstung				
Charakteristik:	Bearbeiter: Bassler				
lfd. Nummer:	5090	Fläche: in m²	4002	Länge in m:	0
Bestandestyp:	0306 Neubewaldung/Aufforstung				
Charakteristik:	Bearbeiter: Bassler				
lfd. Nummer:	5091	Fläche: in m²	3895	Länge in m:	0
Bestandestyp:	0306 Neubewaldung/Aufforstung				
Charakteristik:	Bearbeiter: Bassler				
lfd. Nummer:	5092	Fläche: in m²	3042	Länge in m:	0
Bestandestyp:	0204 Streuobstbestand (Streuobstwiese/-weide, Obstbaumreihen)				
Charakteristik:	Bearbeiter: Bassler				
lfd. Nummer:	5093	Fläche: in m²	1779	Länge in m:	0
Bestandestyp:	0104 Laubwald/Laubholzforst				
Charakteristik:	Bearbeiter: Bassler				
lfd. Nummer:	5094	Fläche: in m²	8912	Länge in m:	0
Bestandestyp:	0306 Neubewaldung/Aufforstung				
Charakteristik:	Bearbeiter: Bassler				
lfd. Nummer:	5095	Fläche: in m²	2173	Länge in m:	0
Bestandestyp:	0204 Streuobstbestand (Streuobstwiese/-weide, Obstbaumreihen)				
Charakteristik:	Bearbeiter: Bassler				
lfd. Nummer:	5096	Fläche: in m²	463	Länge in m:	0
Bestandestyp:	0204 Streuobstbestand (Streuobstwiese/-weide, Obstbaumreihen)				
Charakteristik:	Bearbeiter: Bassler				
lfd. Nummer:	5097	Fläche: in m²	610	Länge in m:	0
Bestandestyp:	0204 Streuobstbestand (Streuobstwiese/-weide, Obstbaumreihen)				
Charakteristik:	Bearbeiter: Bassler				
lfd. Nummer:	5098	Fläche: in m²	1532	Länge in m:	0
Bestandestyp:	0204 Streuobstbestand (Streuobstwiese/-weide, Obstbaumreihen)				
Charakteristik:	Bearbeiter: Bassler				

lfd. Nummer:	5099	Fläche: in m²	713	Länge in m:	0
Bestandestyp:	0306 Neubewaldung/Aufforstung				
Charakteristik:					
	Bearbeiter: Bassler				
lfd. Nummer:	5100	Fläche: in m²	888	Länge in m:	0
Bestandestyp:	0306 Neubewaldung/Aufforstung				
Charakteristik:					
	Bearbeiter: Bassler				
lfd. Nummer:	5101	Fläche: in m²	319714	Länge in m:	0
Bestandestyp:	0102 Nadelwald/Nadelholzforst				
Charakteristik:					
	Bearbeiter: Bassler				
lfd. Nummer:	5102	Fläche: in m²	145	Länge in m:	0
Bestandestyp:	0201 Kleinstwaldfläche ("Feldgehölz"), Gebüsch oder Baumgruppe unter 1000m²				
Charakteristik:	Strauchförmiges Feldgehölz mit <i>Corylus avellana</i> dominant				
	Bearbeiter: Bassler				
lfd. Nummer:	5103	Fläche: in m²	5712	Länge in m:	0
Bestandestyp:	0204 Streuobstbestand (Streuobstwiese/-weide, Obstbaumreihen)				
Charakteristik:					
	Bearbeiter: Bassler				
lfd. Nummer:	5104	Fläche: in m²	1330	Länge in m:	113
Bestandestyp:	0203 Heckenzug				
Charakteristik:					
	Bearbeiter: Bassler				
lfd. Nummer:	5105	Fläche: in m²	192	Länge in m:	0
Bestandestyp:	0204 Streuobstbestand (Streuobstwiese/-weide, Obstbaumreihen)				
Charakteristik:					
	Bearbeiter: Bassler				
lfd. Nummer:	5106	Fläche: in m²	992	Länge in m:	0
Bestandestyp:	0204 Streuobstbestand (Streuobstwiese/-weide, Obstbaumreihen)				
Charakteristik:					
	Bearbeiter: Bassler				
lfd. Nummer:	5107	Fläche: in m²	137	Länge in m:	0
Bestandestyp:	0204 Streuobstbestand (Streuobstwiese/-weide, Obstbaumreihen)				
Charakteristik:					
	Bearbeiter: Bassler				
lfd. Nummer:	5108	Fläche: in m²	1736	Länge in m:	0
Bestandestyp:	0204 Streuobstbestand (Streuobstwiese/-weide, Obstbaumreihen)				
Charakteristik:					
	Bearbeiter: Bassler				
lfd. Nummer:	5109	Fläche: in m²	921	Länge in m:	0
Bestandestyp:	0204 Streuobstbestand (Streuobstwiese/-weide, Obstbaumreihen)				
Charakteristik:					
	Bearbeiter: Bassler				
lfd. Nummer:	5110	Fläche: in m²	1322	Länge in m:	0
Bestandestyp:	0204 Streuobstbestand (Streuobstwiese/-weide, Obstbaumreihen)				
Charakteristik:					
	Bearbeiter: Bassler				

lfd. Nummer:	5111	Fläche: in m²	1110	Länge in m:	0
Bestandestyp:	0204 Streuobstbestand (Streuobstwiese/-weide, Obstbaumreihen)				
Charakteristik:	Bearbeiter: Bassler				
lfd. Nummer:	5112	Fläche: in m²	1712	Länge in m:	0
Bestandestyp:	0204 Streuobstbestand (Streuobstwiese/-weide, Obstbaumreihen)				
Charakteristik:	Bearbeiter: Bassler				
lfd. Nummer:	5113	Fläche: in m²	664	Länge in m:	0
Bestandestyp:	0204 Streuobstbestand (Streuobstwiese/-weide, Obstbaumreihen)				
Charakteristik:	Bearbeiter: Bassler				
lfd. Nummer:	5114	Fläche: in m²	3017	Länge in m:	0
Bestandestyp:	0204 Streuobstbestand (Streuobstwiese/-weide, Obstbaumreihen)				
Charakteristik:	Bearbeiter: Bassler				
lfd. Nummer:	5115	Fläche: in m²	2638	Länge in m:	0
Bestandestyp:	0204 Streuobstbestand (Streuobstwiese/-weide, Obstbaumreihen)				
Charakteristik:	Bearbeiter: Bassler				
lfd. Nummer:	5116	Fläche: in m²	2774	Länge in m:	0
Bestandestyp:	0104 Laubwald/Laubholzforst				
Charakteristik:	Bearbeiter: Bassler				
lfd. Nummer:	5117	Fläche: in m²	4293	Länge in m:	0
Bestandestyp:	0204 Streuobstbestand (Streuobstwiese/-weide, Obstbaumreihen)				
Charakteristik:	Bearbeiter: Bassler				
lfd. Nummer:	5118	Fläche: in m²	1427	Länge in m:	0
Bestandestyp:	0204 Streuobstbestand (Streuobstwiese/-weide, Obstbaumreihen)				
Charakteristik:	Bearbeiter: Bassler				
lfd. Nummer:	5119	Fläche: in m²	174	Länge in m:	0
Bestandestyp:	0204 Streuobstbestand (Streuobstwiese/-weide, Obstbaumreihen)				
Charakteristik:	Bearbeiter: Bassler				
lfd. Nummer:	5120	Fläche: in m²	2844	Länge in m:	213
Bestandestyp:	0202 Uferbegleitgehölz				
Charakteristik:	Uferbegleitgehölz an Bach, beidseitig, baumförmig, einreihig: Salix fragilis, Alnus glutinosa, Prunus padus, Krautschicht: Urtica dioica				
	Bearbeiter: Bassler				
lfd. Nummer:	5121	Fläche: in m²	1117	Länge in m:	0
Bestandestyp:	0204 Streuobstbestand (Streuobstwiese/-weide, Obstbaumreihen)				
Charakteristik:	Bearbeiter: Bassler				
lfd. Nummer:	5122	Fläche: in m²	6506	Länge in m:	310
Bestandestyp:	0203 Heckenzug				
Charakteristik:	Bearbeiter: Bassler				

lfd. Nummer:	5123	Fläche: in m²	12497	Länge in m:	0
Bestandestyp:	0103 Laub-Nadel-Mischwald/Laub-Nadelholz-Mischforst				
Charakteristik:					
	Bearbeiter: Bassler				
lfd. Nummer:	5124	Fläche: in m²	1077	Länge in m:	124
Bestandestyp:	0202 Uferbegleitgehölz				
Charakteristik:	Uferbegleitgehölz an Bach, beidseitig, sehr lückig, strauchförmig: Salix fragilis, Alnus glutinosa, Salix caprea				
	Bearbeiter: Bassler				
lfd. Nummer:	5125	Fläche: in m²	0	Länge in m:	0
Bestandestyp:					
Charakteristik:	gelöscht				
	Bearbeiter: Bassler				
lfd. Nummer:	5126	Fläche: in m²	0	Länge in m:	0
Bestandestyp:					
Charakteristik:	gelöscht				
	Bearbeiter: Bassler				
lfd. Nummer:	5127	Fläche: in m²	10289	Länge in m:	0
Bestandestyp:	0102 Nadelwald/Nadelholzforst				
Charakteristik:					
	Bearbeiter: Bassler				
lfd. Nummer:	5128	Fläche: in m²	3295	Länge in m:	178
Bestandestyp:	0203 Heckenzug				
Charakteristik:					
	Bearbeiter: Bassler				
lfd. Nummer:	5129	Fläche: in m²	1079	Länge in m:	0
Bestandestyp:	0204 Streuobstbestand (Streuobstwiese/-weide, Obstbaumreihen)				
Charakteristik:					
	Bearbeiter: Bassler				
lfd. Nummer:	5130	Fläche: in m²	863	Länge in m:	0
Bestandestyp:	0204 Streuobstbestand (Streuobstwiese/-weide, Obstbaumreihen)				
Charakteristik:					
	Bearbeiter: Bassler				
lfd. Nummer:	5131	Fläche: in m²	2473	Länge in m:	0
Bestandestyp:	0204 Streuobstbestand (Streuobstwiese/-weide, Obstbaumreihen)				
Charakteristik:					
	Bearbeiter: Bassler				
lfd. Nummer:	5132	Fläche: in m²	296434	Länge in m:	0
Bestandestyp:	0102 Nadelwald/Nadelholzforst				
Charakteristik:					
	Bearbeiter: Bassler				
lfd. Nummer:	5133	Fläche: in m²	1668	Länge in m:	0
Bestandestyp:	0104 Laubwald/Laubholzforst				
Charakteristik:					
	Bearbeiter: Bassler				
lfd. Nummer:	5134	Fläche: in m²	7903	Länge in m:	0
Bestandestyp:	0104 Laubwald/Laubholzforst				
Charakteristik:					
	Bearbeiter: Bassler				

lfd. Nummer:	5135	Fläche: in m²	344	Länge in m:	0
Bestandestyp:	0201 Kleinstwaldfläche ("Feldgehölz"), Gebüsch oder Baumgruppe unter 1000m²				
Charakteristik:	Baumförmiges Feldgehölz mit Populus tremula, Quercus petraea				
	Bearbeiter: Bassler				
lfd. Nummer:	5136	Fläche: in m²	3085	Länge in m:	0
Bestandestyp:	0204 Streuobstbestand (Streuobstwiese/-weide, Obstbaumreihen)				
Charakteristik:					
	Bearbeiter: Bassler				
lfd. Nummer:	5137	Fläche: in m²	11964	Länge in m:	0
Bestandestyp:	0102 Nadelwald/Nadelholzforst				
Charakteristik:					
	Bearbeiter: Bassler				
lfd. Nummer:	5138	Fläche: in m²	3016	Länge in m:	0
Bestandestyp:	0104 Laubwald/Laubholzforst				
Charakteristik:					
	Bearbeiter: Bassler				
lfd. Nummer:	5139	Fläche: in m²	899	Länge in m:	0
Bestandestyp:	0306 Neubewaldung/Aufforstung				
Charakteristik:					
	Bearbeiter: Bassler				
lfd. Nummer:	5140	Fläche: in m²	3639	Länge in m:	0
Bestandestyp:	0104 Laubwald/Laubholzforst				
Charakteristik:					
	Bearbeiter: Bassler				
lfd. Nummer:	5141	Fläche: in m²	2295	Länge in m:	0
Bestandestyp:	0104 Laubwald/Laubholzforst				
Charakteristik:					
	Bearbeiter: Bassler				
lfd. Nummer:	5142	Fläche: in m²	1376	Länge in m:	0
Bestandestyp:	0204 Streuobstbestand (Streuobstwiese/-weide, Obstbaumreihen)				
Charakteristik:					
	Bearbeiter: Bassler				
lfd. Nummer:	5143	Fläche: in m²	1266	Länge in m:	0
Bestandestyp:	0104 Laubwald/Laubholzforst				
Charakteristik:					
	Bearbeiter: Bassler				
lfd. Nummer:	5144	Fläche: in m²	7099	Länge in m:	0
Bestandestyp:	0102 Nadelwald/Nadelholzforst				
Charakteristik:					
	Bearbeiter: Bassler				
lfd. Nummer:	5145	Fläche: in m²	1324	Länge in m:	0
Bestandestyp:	0104 Laubwald/Laubholzforst				
Charakteristik:					
	Bearbeiter: Bassler				
lfd. Nummer:	5146	Fläche: in m²	3448	Länge in m:	0
Bestandestyp:	0204 Streuobstbestand (Streuobstwiese/-weide, Obstbaumreihen)				
Charakteristik:					
	Bearbeiter: Bassler				

lfd. Nummer:	5147	Fläche: in m²	4208	Länge in m:	0
Bestandestyp:	0204 Streuobstbestand (Streuobstwiese/-weide, Obstbaumreihen)				
Charakteristik:					
	Bearbeiter: Bassler				
lfd. Nummer:	5148	Fläche: in m²	3255	Länge in m:	0
Bestandestyp:	0306 Neubewaldung/Aufforstung				
Charakteristik:					
	Bearbeiter: Bassler				
lfd. Nummer:	5149	Fläche: in m²	3096	Länge in m:	0
Bestandestyp:	0103 Laub-Nadel-Mischwald/Laub-Nadelholz-Mischforst				
Charakteristik:					
	Bearbeiter: Bassler				
lfd. Nummer:	5150	Fläche: in m²	27686	Länge in m:	0
Bestandestyp:	0102 Nadelwald/Nadelholzforst				
Charakteristik:					
	Bearbeiter: Bassler				
lfd. Nummer:	5151	Fläche: in m²	3467	Länge in m:	0
Bestandestyp:	0204 Streuobstbestand (Streuobstwiese/-weide, Obstbaumreihen)				
Charakteristik:					
	Bearbeiter: Bassler				
lfd. Nummer:	5152	Fläche: in m²	4702	Länge in m:	0
Bestandestyp:	0104 Laubwald/Laubholzforst				
Charakteristik:					
	Bearbeiter: Bassler				
lfd. Nummer:	5153	Fläche: in m²	31208	Länge in m:	0
Bestandestyp:	0103 Laub-Nadel-Mischwald/Laub-Nadelholz-Mischforst				
Charakteristik:					
	Bearbeiter: Bassler				
lfd. Nummer:	5154	Fläche: in m²	11399	Länge in m:	0
Bestandestyp:	0103 Laub-Nadel-Mischwald/Laub-Nadelholz-Mischforst				
Charakteristik:					
	Bearbeiter: Bassler				
lfd. Nummer:	5155	Fläche: in m²	5553551	Länge in m:	0
Bestandestyp:	0102 Nadelwald/Nadelholzforst				
Charakteristik:					
	Bearbeiter: Bassler				
lfd. Nummer:	5156	Fläche: in m²	6633	Länge in m:	0
Bestandestyp:	0104 Laubwald/Laubholzforst				
Charakteristik:					
	Bearbeiter: Bassler				
lfd. Nummer:	5157	Fläche: in m²	6304	Länge in m:	0
Bestandestyp:	0103 Laub-Nadel-Mischwald/Laub-Nadelholz-Mischforst				
Charakteristik:					
	Bearbeiter: Bassler				
lfd. Nummer:	5158	Fläche: in m²	44453	Länge in m:	0
Bestandestyp:	0102 Nadelwald/Nadelholzforst				
Charakteristik:					
	Bearbeiter: Bassler				

Ifd. Nummer:	5159	Fläche: in m²	3581	Länge in m:	0
Bestandestyp:	0306 Neubewaldung/Aufforstung				
Charakteristik:					
Bearbeiter: Bassler					
Ifd. Nummer:	5160	Fläche: in m²	158969	Länge in m:	0
Bestandestyp:	0103 Laub-Nadel-Mischwald/Laub-Nadelholz-Mischforst				
Charakteristik:					
Bearbeiter: Bassler					
Ifd. Nummer:	5161	Fläche: in m²	950	Länge in m:	86
Bestandestyp:	0203 Heckenzug				
Charakteristik:					
Bearbeiter: Bassler					
Ifd. Nummer:	5162	Fläche: in m²	924	Länge in m:	0
Bestandestyp:	0401 Stehendes Gewässer				
Charakteristik:	Teich, eutroph, steile Ufer				
Bearbeiter: Bassler					
Ifd. Nummer:	5163	Fläche: in m²	3210	Länge in m:	0
Bestandestyp:	0204 Streuobstbestand (Streuobstwiese/-weide, Obstbaumreihen)				
Charakteristik:					
Bearbeiter: Bassler					
Ifd. Nummer:	5164	Fläche: in m²	494	Länge in m:	0
Bestandestyp:	0201 Kleinstwaldfläche ("Feldgehölz"), Gebüsch oder Baumgruppe unter 1000m²				
Charakteristik:	Strauchförmiges Feldgehölz mit Corylus avellana dominant				
Bearbeiter: Bassler					
Ifd. Nummer:	5165	Fläche: in m²	1836	Länge in m:	0
Bestandestyp:	0104 Laubwald/Laubholzforst				
Charakteristik:					
Bearbeiter: Bassler					
Ifd. Nummer:	5166	Fläche: in m²	517	Länge in m:	0
Bestandestyp:	0204 Streuobstbestand (Streuobstwiese/-weide, Obstbaumreihen)				
Charakteristik:					
Bearbeiter: Bassler					
Ifd. Nummer:	5167	Fläche: in m²	5424	Länge in m:	0
Bestandestyp:	0103 Laub-Nadel-Mischwald/Laub-Nadelholz-Mischforst				
Charakteristik:					
Bearbeiter: Bassler					
Ifd. Nummer:	5168	Fläche: in m²	4405	Länge in m:	0
Bestandestyp:	0104 Laubwald/Laubholzforst				
Charakteristik:					
Bearbeiter: Bassler					
Ifd. Nummer:	5169	Fläche: in m²	1109	Länge in m:	0
Bestandestyp:	0204 Streuobstbestand (Streuobstwiese/-weide, Obstbaumreihen)				
Charakteristik:					
Bearbeiter: Bassler					
Ifd. Nummer:	5170	Fläche: in m²	116	Länge in m:	0
Bestandestyp:	0204 Streuobstbestand (Streuobstwiese/-weide, Obstbaumreihen)				
Charakteristik:					
Bearbeiter: Bassler					

lfd. Nummer:	5171	Fläche: in m²	787	Länge in m:	0
Bestandestyp:	0104 Laubwald/Laubholzforst				
Charakteristik:					
	Bearbeiter: Bassler				
lfd. Nummer:	5172	Fläche: in m²	5621	Länge in m:	0
Bestandestyp:	0306 Neubewaldung/Aufforstung				
Charakteristik:					
	Bearbeiter: Bassler				
lfd. Nummer:	5173	Fläche: in m²	8211	Länge in m:	0
Bestandestyp:	0306 Neubewaldung/Aufforstung				
Charakteristik:					
	Bearbeiter: Bassler				
lfd. Nummer:	5174	Fläche: in m²	1177	Länge in m:	0
Bestandestyp:	0306 Neubewaldung/Aufforstung				
Charakteristik:					
	Bearbeiter: Bassler				
lfd. Nummer:	5175	Fläche: in m²	678	Länge in m:	0
Bestandestyp:	0204 Streuobstbestand (Streuobstwiese/-weide, Obstbaumreihen)				
Charakteristik:					
	Bearbeiter: Bassler				
lfd. Nummer:	5176	Fläche: in m²	276	Länge in m:	0
Bestandestyp:	0204 Streuobstbestand (Streuobstwiese/-weide, Obstbaumreihen)				
Charakteristik:					
	Bearbeiter: Bassler				
lfd. Nummer:	5177	Fläche: in m²	1874	Länge in m:	0
Bestandestyp:	0103 Laub-Nadel-Mischwald/Laub-Nadelholz-Mischforst				
Charakteristik:					
	Bearbeiter: Bassler				
lfd. Nummer:	5178	Fläche: in m²	1214	Länge in m:	0
Bestandestyp:	0103 Laub-Nadel-Mischwald/Laub-Nadelholz-Mischforst				
Charakteristik:					
	Bearbeiter: Bassler				
lfd. Nummer:	5179	Fläche: in m²	825	Länge in m:	0
Bestandestyp:	0201 Kleinstwaldfläche ("Feldgehölz"), Gebüsch oder Baumgruppe unter 1000m²				
Charakteristik:	Strauchförmiges, lückiges Feldgehölz mit <i>Corylus avellana</i> über Felsen				
	Bearbeiter: Bassler				
lfd. Nummer:	5180	Fläche: in m²	1650	Länge in m:	191
Bestandestyp:	0202 Uferbegleitgehölz				
Charakteristik:	Uferbegleitgehölz an der Kl. Ysper, auf der orographisch rechten Seite, einreihig, baumförmig: <i>Alnus glutinosa</i> , <i>Acer pseudoplatanus</i> , <i>Ulmus glabra</i> , <i>Prunus padus</i>				
	Bearbeiter: Bassler				
lfd. Nummer:	5181	Fläche: in m²	733	Länge in m:	0
Bestandestyp:	0306 Neubewaldung/Aufforstung				
Charakteristik:					
	Bearbeiter: Bassler				
lfd. Nummer:	5182	Fläche: in m²	280133	Länge in m:	0
Bestandestyp:	0103 Laub-Nadel-Mischwald/Laub-Nadelholz-Mischforst				
Charakteristik:					
	Bearbeiter: Bassler				

lfd. Nummer:	5183	Fläche: in m²	35241	Länge in m:	0
Bestandestyp:	0102 Nadelwald/Nadelholzforst				
Charakteristik:					
	Bearbeiter: Bassler				
lfd. Nummer:	5184	Fläche: in m²	7161	Länge in m:	0
Bestandestyp:	0103 Laub-Nadel-Mischwald/Laub-Nadelholz-Mischforst				
Charakteristik:					
	Bearbeiter: Bassler				
lfd. Nummer:	5185	Fläche: in m²	65108	Länge in m:	0
Bestandestyp:	0103 Laub-Nadel-Mischwald/Laub-Nadelholz-Mischforst				
Charakteristik:					
	Bearbeiter: Bassler				
lfd. Nummer:	5186	Fläche: in m²	4230	Länge in m:	0
Bestandestyp:	0204 Streuobstbestand (Streuobstwiese/-weide, Obstbaumreihen)				
Charakteristik:					
	Bearbeiter: Bassler				
lfd. Nummer:	5187	Fläche: in m²	13856	Länge in m:	0
Bestandestyp:	0103 Laub-Nadel-Mischwald/Laub-Nadelholz-Mischforst				
Charakteristik:					
	Bearbeiter: Bassler				
lfd. Nummer:	5188	Fläche: in m²	4165	Länge in m:	0
Bestandestyp:	0104 Laubwald/Laubholzforst				
Charakteristik:					
	Bearbeiter: Bassler				
lfd. Nummer:	5189	Fläche: in m²	7545	Länge in m:	0
Bestandestyp:	0102 Nadelwald/Nadelholzforst				
Charakteristik:					
	Bearbeiter: Bassler				
lfd. Nummer:	5190	Fläche: in m²	5013	Länge in m:	0
Bestandestyp:	0204 Streuobstbestand (Streuobstwiese/-weide, Obstbaumreihen)				
Charakteristik:					
	Bearbeiter: Bassler				
lfd. Nummer:	5191	Fläche: in m²	486	Länge in m:	68
Bestandestyp:	0203 Heckenzug				
Charakteristik:					
	Bearbeiter: Bassler				
lfd. Nummer:	5192	Fläche: in m²	739	Länge in m:	92
Bestandestyp:	0202 Uferbegleitgehölz				
Charakteristik:	Uferbegleitgehölz an Bach, beidseitig, sehr lückig, teils baum-, teils strauchförmig: Salix fragilis, Alnus glutinosa,				
	Bearbeiter: Bassler				
lfd. Nummer:	5193	Fläche: in m²	3917	Länge in m:	0
Bestandestyp:	0204 Streuobstbestand (Streuobstwiese/-weide, Obstbaumreihen)				
Charakteristik:					
	Bearbeiter: Bassler				
lfd. Nummer:	5194	Fläche: in m²	1042	Länge in m:	168
Bestandestyp:	0202 Uferbegleitgehölz				
Charakteristik:	Uferbegleitgehölz an Grenzbach: baumförmig, einreihig: Salix fragilis, Alnus glutinosa				
	Bearbeiter: Bassler				

lfd. Nummer:	5195	Fläche: in m²	1303	Länge in m:	0
Bestandestyp:	0306 Neubewaldung/Aufforstung				
Charakteristik:	Bearbeiter: Bassler				
lfd. Nummer:	5196	Fläche: in m²	1804	Länge in m:	0
Bestandestyp:	0306 Neubewaldung/Aufforstung				
Charakteristik:	Bearbeiter: Bassler				
lfd. Nummer:	5197	Fläche: in m²	1943	Länge in m:	0
Bestandestyp:	0204 Streuobstbestand (Streuobstwiese/-weide, Obstbaumreihen)				
Charakteristik:	Bearbeiter: Bassler				
lfd. Nummer:	5198	Fläche: in m²	1417	Länge in m:	0
Bestandestyp:	0104 Laubwald/Laubholzforst				
Charakteristik:	Bearbeiter: Bassler				
lfd. Nummer:	5199	Fläche: in m²	2712	Länge in m:	0
Bestandestyp:	0306 Neubewaldung/Aufforstung				
Charakteristik:	Bearbeiter: Bassler				
lfd. Nummer:	5200	Fläche: in m²	1916	Länge in m:	151
Bestandestyp:	0203 Heckenzug				
Charakteristik:	Bearbeiter: Bassler				
lfd. Nummer:	5201	Fläche: in m²	260	Länge in m:	0
Bestandestyp:	0204 Streuobstbestand (Streuobstwiese/-weide, Obstbaumreihen)				
Charakteristik:	Bearbeiter: Bassler				
lfd. Nummer:	5202	Fläche: in m²	3392	Länge in m:	0
Bestandestyp:	0306 Neubewaldung/Aufforstung				
Charakteristik:	Bearbeiter: Bassler				
lfd. Nummer:	5203	Fläche: in m²	1807	Länge in m:	0
Bestandestyp:	0104 Laubwald/Laubholzforst				
Charakteristik:	Bearbeiter: Bassler				
lfd. Nummer:	5204	Fläche: in m²	1878900	Länge in m:	0
Bestandestyp:	0102 Nadelwald/Nadelholzforst				
Charakteristik:	Bearbeiter: Bassler				
lfd. Nummer:	5205	Fläche: in m²	3899	Länge in m:	0
Bestandestyp:	0306 Neubewaldung/Aufforstung				
Charakteristik:	Bearbeiter: Bassler				
lfd. Nummer:	5206	Fläche: in m²	936	Länge in m:	76
Bestandestyp:	0203 Heckenzug				
Charakteristik:	Bearbeiter: Bassler				

lfd. Nummer:	5207	Fläche: in m²	843	Länge in m:	77
Bestandestyp:	0203 Heckenzug				
Charakteristik:					
	Bearbeiter:	Bassler			
lfd. Nummer:	5208	Fläche: in m²	7754	Länge in m:	0
Bestandestyp:	0102 Nadelwald/Nadelholzforst				
Charakteristik:					
	Bearbeiter:	Bassler			
lfd. Nummer:	5209	Fläche: in m²	2713	Länge in m:	0
Bestandestyp:	0306 Neubewaldung/Aufforstung				
Charakteristik:					
	Bearbeiter:	Bassler			
lfd. Nummer:	5210	Fläche: in m²	1394	Länge in m:	0
Bestandestyp:	0204 Streuobstbestand (Streuobstwiese/-weide, Obstbaumreihen)				
Charakteristik:					
	Bearbeiter:	Bassler			
lfd. Nummer:	5211	Fläche: in m²	1085	Länge in m:	0
Bestandestyp:	0104 Laubwald/Laubholzforst				
Charakteristik:					
	Bearbeiter:	Bassler			
lfd. Nummer:	5212	Fläche: in m²	3712	Länge in m:	0
Bestandestyp:	0204 Streuobstbestand (Streuobstwiese/-weide, Obstbaumreihen)				
Charakteristik:					
	Bearbeiter:	Bassler			
lfd. Nummer:	5213	Fläche: in m²	236	Länge in m:	33
Bestandestyp:	0203 Heckenzug				
Charakteristik:					
	Bearbeiter:	Bassler			
lfd. Nummer:	5214	Fläche: in m²	411	Länge in m:	46
Bestandestyp:	0203 Heckenzug				
Charakteristik:					
	Bearbeiter:	Bassler			
lfd. Nummer:	5215	Fläche: in m²	188	Länge in m:	0
Bestandestyp:	0201 Kleinstwaldfläche ("Feldgehölz"), Gebüsch oder Baumgruppe unter 1000m²				
Charakteristik:	Strauchförmiges Feldgehölz mit Corylus avellana über Felsen				
	Bearbeiter:	Bassler			
lfd. Nummer:	5216	Fläche: in m²	174	Länge in m:	0
Bestandestyp:	0201 Kleinstwaldfläche ("Feldgehölz"), Gebüsch oder Baumgruppe unter 1000m²				
Charakteristik:	Strauchförmiges Feldgehölz mit Corylus avellana über Felsen				
	Bearbeiter:	Bassler			
lfd. Nummer:	5217	Fläche: in m²	5637	Länge in m:	0
Bestandestyp:	0204 Streuobstbestand (Streuobstwiese/-weide, Obstbaumreihen)				
Charakteristik:					
	Bearbeiter:	Bassler			
lfd. Nummer:	5218	Fläche: in m²	2983	Länge in m:	0
Bestandestyp:	0204 Streuobstbestand (Streuobstwiese/-weide, Obstbaumreihen)				
Charakteristik:					
	Bearbeiter:	Bassler			

lfd. Nummer:	5219	Fläche: in m²	323	Länge in m:	0
Bestandestyp:	0204 Streuobstbestand (Streuobstwiese/-weide, Obstbaumreihen)				
Charakteristik:	Bearbeiter: Bassler				
lfd. Nummer:	5220	Fläche: in m²	238	Länge in m:	0
Bestandestyp:	0204 Streuobstbestand (Streuobstwiese/-weide, Obstbaumreihen)				
Charakteristik:	Bearbeiter: Bassler				
lfd. Nummer:	5221	Fläche: in m²	4711	Länge in m:	0
Bestandestyp:	0103 Laub-Nadel-Mischwald/Laub-Nadelholz-Mischforst				
Charakteristik:	Bearbeiter: Bassler				
lfd. Nummer:	5222	Fläche: in m²	2933	Länge in m:	0
Bestandestyp:	0204 Streuobstbestand (Streuobstwiese/-weide, Obstbaumreihen)				
Charakteristik:	Bearbeiter: Bassler				
lfd. Nummer:	5223	Fläche: in m²	1085	Länge in m:	0
Bestandestyp:	0306 Neubewaldung/Aufforstung				
Charakteristik:	Bearbeiter: Bassler				
lfd. Nummer:	5224	Fläche: in m²	44375	Länge in m:	0
Bestandestyp:	0103 Laub-Nadel-Mischwald/Laub-Nadelholz-Mischforst				
Charakteristik:	Bearbeiter: Bassler				
lfd. Nummer:	5225	Fläche: in m²	6518	Länge in m:	0
Bestandestyp:	0306 Neubewaldung/Aufforstung				
Charakteristik:	Bearbeiter: Bassler				
lfd. Nummer:	5226	Fläche: in m²	157	Länge in m:	0
Bestandestyp:	0401 Stehendes Gewässer				
Charakteristik:	Kleiner Teich im Wald, von Bach durchflossen				
	Bearbeiter: Bassler				
lfd. Nummer:	5227	Fläche: in m²	23953	Länge in m:	0
Bestandestyp:	0102 Nadelwald/Nadelholzforst				
Charakteristik:	Bearbeiter: Bassler				
lfd. Nummer:	5228	Fläche: in m²	12564	Länge in m:	0
Bestandestyp:	0103 Laub-Nadel-Mischwald/Laub-Nadelholz-Mischforst				
Charakteristik:	Bearbeiter: Bassler				
lfd. Nummer:	5229	Fläche: in m²	4153	Länge in m:	0
Bestandestyp:	0103 Laub-Nadel-Mischwald/Laub-Nadelholz-Mischforst				
Charakteristik:	Bearbeiter: Bassler				
lfd. Nummer:	5230	Fläche: in m²	28039	Länge in m:	0
Bestandestyp:	0102 Nadelwald/Nadelholzforst				
Charakteristik:	Bearbeiter: Bassler				

lfd. Nummer:	5231	Fläche: in m²	7692	Länge in m:	0
Bestandestyp:	0103 Laub-Nadel-Mischwald/Laub-Nadelholz-Mischforst				
Charakteristik:	Bearbeiter: Bassler				
lfd. Nummer:	5232	Fläche: in m²	20628	Länge in m:	0
Bestandestyp:	0102 Nadelwald/Nadelholzforst				
Charakteristik:	Bearbeiter: Bassler				
lfd. Nummer:	5233	Fläche: in m²	32349	Länge in m:	0
Bestandestyp:	0103 Laub-Nadel-Mischwald/Laub-Nadelholz-Mischforst				
Charakteristik:	Bearbeiter: Bassler				
lfd. Nummer:	5234	Fläche: in m²	155310	Länge in m:	0
Bestandestyp:	0102 Nadelwald/Nadelholzforst				
Charakteristik:	Bearbeiter: Bassler				
lfd. Nummer:	5235	Fläche: in m²	23912	Länge in m:	0
Bestandestyp:	0102 Nadelwald/Nadelholzforst				
Charakteristik:	Bearbeiter: Bassler				
lfd. Nummer:	5236	Fläche: in m²	65076	Länge in m:	0
Bestandestyp:	0102 Nadelwald/Nadelholzforst				
Charakteristik:	Bearbeiter: Bassler				
lfd. Nummer:	5237	Fläche: in m²	19367	Länge in m:	0
Bestandestyp:	0306 Neubewaldung/Aufforstung				
Charakteristik:	Bearbeiter: Bassler				
lfd. Nummer:	5238	Fläche: in m²	3076	Länge in m:	0
Bestandestyp:	0204 Streuobstbestand (Streuobstwiese/-weide, Obstbaumreihen)				
Charakteristik:	Bearbeiter: Bassler				
lfd. Nummer:	5239	Fläche: in m²	11479	Länge in m:	0
Bestandestyp:	0204 Streuobstbestand (Streuobstwiese/-weide, Obstbaumreihen)				
Charakteristik:	Bearbeiter: Bassler				
lfd. Nummer:	5240	Fläche: in m²	7329	Länge in m:	0
Bestandestyp:	0204 Streuobstbestand (Streuobstwiese/-weide, Obstbaumreihen)				
Charakteristik:	Bearbeiter: Bassler				
lfd. Nummer:	5241	Fläche: in m²	1424	Länge in m:	0
Bestandestyp:	0204 Streuobstbestand (Streuobstwiese/-weide, Obstbaumreihen)				
Charakteristik:	Bearbeiter: Bassler				
lfd. Nummer:	5242	Fläche: in m²	549	Länge in m:	0
Bestandestyp:	0204 Streuobstbestand (Streuobstwiese/-weide, Obstbaumreihen)				
Charakteristik:	Bearbeiter: Bassler				

lfd. Nummer:	5243	Fläche: in m²	843	Länge in m:	0
Bestandestyp:	0204 Streuobstbestand (Streuobstwiese/-weide, Obstbaumreihen)				
Charakteristik:	Bearbeiter: Bassler				
lfd. Nummer:	5244	Fläche: in m²	737	Länge in m:	0
Bestandestyp:	0306 Neubewaldung/Aufforstung				
Charakteristik:	Bearbeiter: Bassler				
lfd. Nummer:	5245	Fläche: in m²	5832	Länge in m:	0
Bestandestyp:	0306 Neubewaldung/Aufforstung				
Charakteristik:	Bearbeiter: Bassler				
lfd. Nummer:	5246	Fläche: in m²	3065	Länge in m:	0
Bestandestyp:	0204 Streuobstbestand (Streuobstwiese/-weide, Obstbaumreihen)				
Charakteristik:	Bearbeiter: Bassler				
lfd. Nummer:	5247	Fläche: in m²	1280	Länge in m:	0
Bestandestyp:	0104 Laubwald/Laubholzforst				
Charakteristik:	Bearbeiter: Bassler				
lfd. Nummer:	5248	Fläche: in m²	737	Länge in m:	0
Bestandestyp:	0204 Streuobstbestand (Streuobstwiese/-weide, Obstbaumreihen)				
Charakteristik:	Bearbeiter: Bassler				
lfd. Nummer:	5249	Fläche: in m²	5911	Länge in m:	0
Bestandestyp:	0306 Neubewaldung/Aufforstung				
Charakteristik:	Bearbeiter: Bassler				
lfd. Nummer:	5250	Fläche: in m²	1126	Länge in m:	0
Bestandestyp:	0204 Streuobstbestand (Streuobstwiese/-weide, Obstbaumreihen)				
Charakteristik:	Bearbeiter: Bassler				
lfd. Nummer:	5251	Fläche: in m²	1269	Länge in m:	0
Bestandestyp:	0204 Streuobstbestand (Streuobstwiese/-weide, Obstbaumreihen)				
Charakteristik:	Bearbeiter: Bassler				
lfd. Nummer:	5252	Fläche: in m²	528474	Länge in m:	0
Bestandestyp:	0102 Nadelwald/Nadelholzforst				
Charakteristik:	Bearbeiter: Bassler				
lfd. Nummer:	5253	Fläche: in m²	150308	Länge in m:	0
Bestandestyp:	0102 Nadelwald/Nadelholzforst				
Charakteristik:	Bearbeiter: Bassler				
lfd. Nummer:	5254	Fläche: in m²	1683	Länge in m:	0
Bestandestyp:	0306 Neubewaldung/Aufforstung				
Charakteristik:	Bearbeiter: Bassler				

lfd. Nummer:	5255	Fläche: in m²	618	Länge in m:	0
Bestandestyp:	0204 Streuobstbestand (Streuobstwiese/-weide, Obstbaumreihen)				
Charakteristik:	Bearbeiter: Bassler				
lfd. Nummer:	5256	Fläche: in m²	1619	Länge in m:	0
Bestandestyp:	0204 Streuobstbestand (Streuobstwiese/-weide, Obstbaumreihen)				
Charakteristik:	Bearbeiter: Bassler				
lfd. Nummer:	5257	Fläche: in m²	988	Länge in m:	0
Bestandestyp:	0204 Streuobstbestand (Streuobstwiese/-weide, Obstbaumreihen)				
Charakteristik:	Bearbeiter: Bassler				
lfd. Nummer:	5258	Fläche: in m²	214	Länge in m:	0
Bestandestyp:	0204 Streuobstbestand (Streuobstwiese/-weide, Obstbaumreihen)				
Charakteristik:	Bearbeiter: Bassler				
lfd. Nummer:	5259	Fläche: in m²	582	Länge in m:	0
Bestandestyp:	0204 Streuobstbestand (Streuobstwiese/-weide, Obstbaumreihen)				
Charakteristik:	Bearbeiter: Bassler				
lfd. Nummer:	5260	Fläche: in m²	8792	Länge in m:	0
Bestandestyp:	0103 Laub-Nadel-Mischwald/Laub-Nadelholz-Mischforst				
Charakteristik:	Bearbeiter: Bassler				
lfd. Nummer:	5261	Fläche: in m²	22168	Länge in m:	0
Bestandestyp:	0102 Nadelwald/Nadelholzforst				
Charakteristik:	Bearbeiter: Bassler				
lfd. Nummer:	5262	Fläche: in m²	13639	Länge in m:	0
Bestandestyp:	0102 Nadelwald/Nadelholzforst				
Charakteristik:	Bearbeiter: Bassler				
lfd. Nummer:	5263	Fläche: in m²	19431	Länge in m:	0
Bestandestyp:	0102 Nadelwald/Nadelholzforst				
Charakteristik:	Bearbeiter: Bassler				
lfd. Nummer:	5264	Fläche: in m²	45568	Länge in m:	0
Bestandestyp:	0102 Nadelwald/Nadelholzforst				
Charakteristik:	Bearbeiter: Bassler				
lfd. Nummer:	5265	Fläche: in m²	5848	Länge in m:	0
Bestandestyp:	0306 Neubewaldung/Aufforstung				
Charakteristik:	Bearbeiter: Bassler				
lfd. Nummer:	5266	Fläche: in m²	8431	Länge in m:	0
Bestandestyp:	0104 Laubwald/Laubholzforst				
Charakteristik:	Bearbeiter: Bassler				

lfd. Nummer:	5267	Fläche: in m²	30764	Länge in m:	0
Bestandestyp:	0103 Laub-Nadel-Mischwald/Laub-Nadelholz-Mischforst				
Charakteristik:	Bearbeiter: Bassler				
lfd. Nummer:	5268	Fläche: in m²	32711	Länge in m:	0
Bestandestyp:	0103 Laub-Nadel-Mischwald/Laub-Nadelholz-Mischforst				
Charakteristik:	Bearbeiter: Bassler				
lfd. Nummer:	5269	Fläche: in m²	88672	Länge in m:	0
Bestandestyp:	0102 Nadelwald/Nadelholzforst				
Charakteristik:	Bearbeiter: Bassler				
lfd. Nummer:	5270	Fläche: in m²	5599	Länge in m:	0
Bestandestyp:	0104 Laubwald/Laubholzforst				
Charakteristik:	Bearbeiter: Bassler				
lfd. Nummer:	5271	Fläche: in m²	4878	Länge in m:	0
Bestandestyp:	0103 Laub-Nadel-Mischwald/Laub-Nadelholz-Mischforst				
Charakteristik:	Bearbeiter: Bassler				
lfd. Nummer:	5272	Fläche: in m²	8667	Länge in m:	0
Bestandestyp:	0102 Nadelwald/Nadelholzforst				
Charakteristik:	Bearbeiter: Bassler				
lfd. Nummer:	5273	Fläche: in m²	1466	Länge in m:	0
Bestandestyp:	0104 Laubwald/Laubholzforst				
Charakteristik:	Bearbeiter: Bassler				
lfd. Nummer:	5274	Fläche: in m²	264489	Länge in m:	0
Bestandestyp:	0102 Nadelwald/Nadelholzforst				
Charakteristik:	Bearbeiter: Bassler				
lfd. Nummer:	5275	Fläche: in m²	3178	Länge in m:	0
Bestandestyp:	0104 Laubwald/Laubholzforst				
Charakteristik:	Bearbeiter: Bassler				
lfd. Nummer:	5276	Fläche: in m²	3823	Länge in m:	0
Bestandestyp:	0306 Neubewaldung/Aufforstung				
Charakteristik:	Bearbeiter: Bassler				
lfd. Nummer:	5277	Fläche: in m²	4223	Länge in m:	0
Bestandestyp:	0102 Nadelwald/Nadelholzforst				
Charakteristik:	Bearbeiter: Bassler				
lfd. Nummer:	5278	Fläche: in m²	387	Länge in m:	0
Bestandestyp:	0401 Stehendes Gewässer				
Charakteristik:	Fischteich, senkrechte Ufersicherung mit Holz, eutroph				
	Bearbeiter: Bassler				

lfd. Nummer:	5279	Fläche: in m²	189	Länge in m:	0
Bestandestyp:	0401 Stehendes Gewässer				
Charakteristik:	Fischteich, senkrechte Ufersicherung mit Holz, eutroph				
	Bearbeiter:	Bassler			
lfd. Nummer:	5280	Fläche: in m²	1788	Länge in m:	0
Bestandestyp:	0401 Stehendes Gewässer				
Charakteristik:	Fischteich im Wald, mäßig eutroph				
	Bearbeiter:	Bassler			
lfd. Nummer:	5281	Fläche: in m²	38400	Länge in m:	0
Bestandestyp:	0102 Nadelwald/Nadelholzforst				
Charakteristik:					
	Bearbeiter:	Bassler			
lfd. Nummer:	5282	Fläche: in m²	28234	Länge in m:	0
Bestandestyp:	0102 Nadelwald/Nadelholzforst				
Charakteristik:					
	Bearbeiter:	Bassler			
lfd. Nummer:	5283	Fläche: in m²	141	Länge in m:	0
Bestandestyp:	0204 Streuobstbestand (Streuobstwiese/-weide, Obstbaumreihen)				
Charakteristik:					
	Bearbeiter:	Bassler			
lfd. Nummer:	5284	Fläche: in m²	1163	Länge in m:	0
Bestandestyp:	0104 Laubwald/Laubholzforst				
Charakteristik:					
	Bearbeiter:	Bassler			
lfd. Nummer:	5285	Fläche: in m²	2477	Länge in m:	205
Bestandestyp:	0203 Heckenzug				
Charakteristik:					
	Bearbeiter:	Bassler			
lfd. Nummer:	5286	Fläche: in m²	10089	Länge in m:	0
Bestandestyp:	0204 Streuobstbestand (Streuobstwiese/-weide, Obstbaumreihen)				
Charakteristik:					
	Bearbeiter:	Bassler			
lfd. Nummer:	5287	Fläche: in m²	1993	Länge in m:	0
Bestandestyp:	0204 Streuobstbestand (Streuobstwiese/-weide, Obstbaumreihen)				
Charakteristik:					
	Bearbeiter:	Bassler			
lfd. Nummer:	5288	Fläche: in m²	538	Länge in m:	0
Bestandestyp:	0204 Streuobstbestand (Streuobstwiese/-weide, Obstbaumreihen)				
Charakteristik:					
	Bearbeiter:	Bassler			
lfd. Nummer:	5289	Fläche: in m²	258	Länge in m:	0
Bestandestyp:	0204 Streuobstbestand (Streuobstwiese/-weide, Obstbaumreihen)				
Charakteristik:					
	Bearbeiter:	Bassler			
lfd. Nummer:	5290	Fläche: in m²	742	Länge in m:	0
Bestandestyp:	0102 Nadelwald/Nadelholzforst				
Charakteristik:					
	Bearbeiter:	Bassler			

lfd. Nummer:	5291	Fläche: in m²	3696	Länge in m:	0
Bestandestyp:	0204 Streuobstbestand (Streuobstwiese/-weide, Obstbaumreihen)				
Charakteristik:					
	Bearbeiter: Bassler				
lfd. Nummer:	5292	Fläche: in m²	8421	Länge in m:	522
Bestandestyp:	0203 Heckenzug				
Charakteristik:					
	Bearbeiter: Bassler				
lfd. Nummer:	5293	Fläche: in m²	453	Länge in m:	0
Bestandestyp:	0204 Streuobstbestand (Streuobstwiese/-weide, Obstbaumreihen)				
Charakteristik:					
	Bearbeiter: Bassler				
lfd. Nummer:	5294	Fläche: in m²	2344	Länge in m:	0
Bestandestyp:	0306 Neubewaldung/Aufforstung				
Charakteristik:					
	Bearbeiter: Bassler				
lfd. Nummer:	5295	Fläche: in m²	2721	Länge in m:	0
Bestandestyp:	0104 Laubwald/Laubholzforst				
Charakteristik:					
	Bearbeiter: Bassler				
lfd. Nummer:	5296	Fläche: in m²	3187	Länge in m:	0
Bestandestyp:	0204 Streuobstbestand (Streuobstwiese/-weide, Obstbaumreihen)				
Charakteristik:					
	Bearbeiter: Bassler				
lfd. Nummer:	5297	Fläche: in m²	1088	Länge in m:	0
Bestandestyp:	0204 Streuobstbestand (Streuobstwiese/-weide, Obstbaumreihen)				
Charakteristik:					
	Bearbeiter: Bassler				
lfd. Nummer:	5298	Fläche: in m²	3777	Länge in m:	0
Bestandestyp:	0204 Streuobstbestand (Streuobstwiese/-weide, Obstbaumreihen)				
Charakteristik:					
	Bearbeiter: Bassler				
lfd. Nummer:	5299	Fläche: in m²	2799	Länge in m:	0
Bestandestyp:	0103 Laub-Nadel-Mischwald/Laub-Nadelholz-Mischforst				
Charakteristik:					
	Bearbeiter: Bassler				
lfd. Nummer:	5300	Fläche: in m²	1477	Länge in m:	0
Bestandestyp:	0204 Streuobstbestand (Streuobstwiese/-weide, Obstbaumreihen)				
Charakteristik:					
	Bearbeiter: Bassler				
lfd. Nummer:	5301	Fläche: in m²	4457	Länge in m:	0
Bestandestyp:	0204 Streuobstbestand (Streuobstwiese/-weide, Obstbaumreihen)				
Charakteristik:					
	Bearbeiter: Bassler				
lfd. Nummer:	5302	Fläche: in m²	14247	Länge in m:	0
Bestandestyp:	0310 Grünland-Sondernutzung				
Charakteristik:					
	Bearbeiter: Bassler				

lfd. Nummer:	5303	Fläche: in m²	1659	Länge in m:	0
Bestandestyp:	0204 Streuobstbestand (Streuobstwiese/-weide, Obstbaumreihen)				
Charakteristik:	Bearbeiter: Bassler				
lfd. Nummer:	5304	Fläche: in m²	3084	Länge in m:	0
Bestandestyp:	0204 Streuobstbestand (Streuobstwiese/-weide, Obstbaumreihen)				
Charakteristik:	Bearbeiter: Bassler				
lfd. Nummer:	5305	Fläche: in m²	1234	Länge in m:	0
Bestandestyp:	0204 Streuobstbestand (Streuobstwiese/-weide, Obstbaumreihen)				
Charakteristik:	Bearbeiter: Bassler				
lfd. Nummer:	5306	Fläche: in m²	372	Länge in m:	0
Bestandestyp:	0401 Stehendes Gewässer				
Charakteristik:	Teich im Ortsgebiet Bearbeiter: Bassler				
lfd. Nummer:	5307	Fläche: in m²	1154672	Länge in m:	0
Bestandestyp:	0102 Nadelwald/Nadelholzforst				
Charakteristik:	Bearbeiter: Bassler				
lfd. Nummer:	5308	Fläche: in m²	1359	Länge in m:	0
Bestandestyp:	0204 Streuobstbestand (Streuobstwiese/-weide, Obstbaumreihen)				
Charakteristik:	Bearbeiter: Bassler				
lfd. Nummer:	5309	Fläche: in m²	1537	Länge in m:	0
Bestandestyp:	0204 Streuobstbestand (Streuobstwiese/-weide, Obstbaumreihen)				
Charakteristik:	Bearbeiter: Bassler				
lfd. Nummer:	5310	Fläche: in m²	252	Länge in m:	0
Bestandestyp:	0204 Streuobstbestand (Streuobstwiese/-weide, Obstbaumreihen)				
Charakteristik:	Bearbeiter: Bassler				
lfd. Nummer:	5311	Fläche: in m²	3748	Länge in m:	0
Bestandestyp:	0204 Streuobstbestand (Streuobstwiese/-weide, Obstbaumreihen)				
Charakteristik:	Bearbeiter: Bassler				
lfd. Nummer:	5312	Fläche: in m²	6277	Länge in m:	0
Bestandestyp:	0204 Streuobstbestand (Streuobstwiese/-weide, Obstbaumreihen)				
Charakteristik:	Bearbeiter: Bassler				
lfd. Nummer:	5313	Fläche: in m²	459	Länge in m:	0
Bestandestyp:	0204 Streuobstbestand (Streuobstwiese/-weide, Obstbaumreihen)				
Charakteristik:	Bearbeiter: Bassler				
lfd. Nummer:	5314	Fläche: in m²	611	Länge in m:	0
Bestandestyp:	0401 Stehendes Gewässer				
Charakteristik:	Teich im Ortsgebiet, eutroph Bearbeiter: Bassler				

lfd. Nummer:	5315	Fläche: in m²	2859	Länge in m:	0
Bestandestyp:	0306 Neubewaldung/Aufforstung				
Charakteristik:					
	Bearbeiter:	Bassler			
lfd. Nummer:	5316	Fläche: in m²	3751	Länge in m:	235
Bestandestyp:	0203 Heckenzug				
Charakteristik:					
	Bearbeiter:	Bassler			
lfd. Nummer:	5317	Fläche: in m²	1214	Länge in m:	0
Bestandestyp:	0204 Streuobstbestand (Streuobstwiese/-weide, Obstbaumreihen)				
Charakteristik:					
	Bearbeiter:	Bassler			
lfd. Nummer:	5318	Fläche: in m²	10241	Länge in m:	0
Bestandestyp:	0104 Laubwald/Laubholzforst				
Charakteristik:					
	Bearbeiter:	Bassler			
lfd. Nummer:	5319	Fläche: in m²	1821	Länge in m:	0
Bestandestyp:	0104 Laubwald/Laubholzforst				
Charakteristik:					
	Bearbeiter:	Bassler			
lfd. Nummer:	5320	Fläche: in m²	3582	Länge in m:	260
Bestandestyp:	0203 Heckenzug				
Charakteristik:					
	Bearbeiter:	Bassler			
lfd. Nummer:	5321	Fläche: in m²	2545	Länge in m:	188
Bestandestyp:	0203 Heckenzug				
Charakteristik:					
	Bearbeiter:	Bassler			
lfd. Nummer:	5322	Fläche: in m²	2079	Länge in m:	0
Bestandestyp:	0204 Streuobstbestand (Streuobstwiese/-weide, Obstbaumreihen)				
Charakteristik:					
	Bearbeiter:	Bassler			
lfd. Nummer:	5323	Fläche: in m²	2344	Länge in m:	193
Bestandestyp:	0203 Heckenzug				
Charakteristik:					
	Bearbeiter:	Bassler			
lfd. Nummer:	5324	Fläche: in m²	815	Länge in m:	89
Bestandestyp:	0203 Heckenzug				
Charakteristik:					
	Bearbeiter:	Bassler			
lfd. Nummer:	5325	Fläche: in m²	2051	Länge in m:	161
Bestandestyp:	0203 Heckenzug				
Charakteristik:					
	Bearbeiter:	Bassler			
lfd. Nummer:	5326	Fläche: in m²	7111	Länge in m:	0
Bestandestyp:	0103 Laub-Nadel-Mischwald/Laub-Nadelholz-Mischforst				
Charakteristik:					
	Bearbeiter:	Bassler			

lfd. Nummer:	5327	Fläche: in m²	3958	Länge in m:	0
Bestandestyp:	0204 Streuobstbestand (Streuobstwiese/-weide, Obstbaumreihen)				
Charakteristik:	Bearbeiter: Bassler				
lfd. Nummer:	5328	Fläche: in m²	2621	Länge in m:	0
Bestandestyp:	0204 Streuobstbestand (Streuobstwiese/-weide, Obstbaumreihen)				
Charakteristik:	Bearbeiter: Bassler				
lfd. Nummer:	5329	Fläche: in m²	1749	Länge in m:	158
Bestandestyp:	0203 Heckenzug				
Charakteristik:	Bearbeiter: Bassler				
lfd. Nummer:	5330	Fläche: in m²	5744	Länge in m:	0
Bestandestyp:	0310 Grünland-Sondernutzung				
Charakteristik:	Park Bearbeiter: Bassler				
lfd. Nummer:	5331	Fläche: in m²	2285	Länge in m:	0
Bestandestyp:	0310 Grünland-Sondernutzung				
Charakteristik:	Bearbeiter: Bassler				
lfd. Nummer:	5332	Fläche: in m²	6353	Länge in m:	0
Bestandestyp:	030802 Mesophile, "bunte" Fettwiese und die meisten Magerrasen, -weiden				
Charakteristik:	Schafweide, westexponierter, steiler Hang: Agrostis capillaris, Festuca rubra, Anthoxanthum odoratum, Trisetum flavescens, Lotus corniculatus, Thymus pulegioides, Potentilla erecta, Euphorbia cyprissias, Euphrasia stricta Bearbeiter: Bassler				
lfd. Nummer:	5333	Fläche: in m²	1829	Länge in m:	158
Bestandestyp:	0203 Heckenzug				
Charakteristik:	Bearbeiter: Bassler				
lfd. Nummer:	5334	Fläche: in m²	970	Länge in m:	0
Bestandestyp:	0204 Streuobstbestand (Streuobstwiese/-weide, Obstbaumreihen)				
Charakteristik:	Bearbeiter: Bassler				
lfd. Nummer:	5335	Fläche: in m²	950	Länge in m:	0
Bestandestyp:	0204 Streuobstbestand (Streuobstwiese/-weide, Obstbaumreihen)				
Charakteristik:	Bearbeiter: Bassler				
lfd. Nummer:	5336	Fläche: in m²	648	Länge in m:	0
Bestandestyp:	0204 Streuobstbestand (Streuobstwiese/-weide, Obstbaumreihen)				
Charakteristik:	Bearbeiter: Bassler				
lfd. Nummer:	5337	Fläche: in m²	835	Länge in m:	0
Bestandestyp:	0204 Streuobstbestand (Streuobstwiese/-weide, Obstbaumreihen)				
Charakteristik:	Bearbeiter: Bassler				
lfd. Nummer:	5338	Fläche: in m²	304	Länge in m:	0
Bestandestyp:	0204 Streuobstbestand (Streuobstwiese/-weide, Obstbaumreihen)				
Charakteristik:	Bearbeiter: Bassler				

lfd. Nummer:	5339	Fläche: in m²	3140	Länge in m:	0
Bestandestyp:	0204 Streuobstbestand (Streuobstwiese/-weide, Obstbaumreihen)				
Charakteristik:	Bearbeiter: Bassler				
lfd. Nummer:	5340	Fläche: in m²	903	Länge in m:	0
Bestandestyp:	0204 Streuobstbestand (Streuobstwiese/-weide, Obstbaumreihen)				
Charakteristik:	Bearbeiter: Bassler				
lfd. Nummer:	5341	Fläche: in m²	1880	Länge in m:	0
Bestandestyp:	0204 Streuobstbestand (Streuobstwiese/-weide, Obstbaumreihen)				
Charakteristik:	Bearbeiter: Bassler				
lfd. Nummer:	5342	Fläche: in m²	4457	Länge in m:	0
Bestandestyp:	0103 Laub-Nadel-Mischwald/Laub-Nadelholz-Mischforst				
Charakteristik:	Bearbeiter: Bassler				
lfd. Nummer:	5343	Fläche: in m²	1154	Länge in m:	0
Bestandestyp:	0306 Neubewaldung/Aufforstung				
Charakteristik:	Bearbeiter: Bassler				
lfd. Nummer:	5344	Fläche: in m²	9374	Länge in m:	0
Bestandestyp:	0104 Laubwald/Laubholzforst				
Charakteristik:	Bearbeiter: Bassler				
lfd. Nummer:	5345	Fläche: in m²	5704	Länge in m:	0
Bestandestyp:	0204 Streuobstbestand (Streuobstwiese/-weide, Obstbaumreihen)				
Charakteristik:	Bearbeiter: Bassler				
lfd. Nummer:	5346	Fläche: in m²	2363	Länge in m:	0
Bestandestyp:	0204 Streuobstbestand (Streuobstwiese/-weide, Obstbaumreihen)				
Charakteristik:	Bearbeiter: Bassler				
lfd. Nummer:	5347	Fläche: in m²	1175	Länge in m:	0
Bestandestyp:	0204 Streuobstbestand (Streuobstwiese/-weide, Obstbaumreihen)				
Charakteristik:	Bearbeiter: Bassler				
lfd. Nummer:	5348	Fläche: in m²	1108	Länge in m:	0
Bestandestyp:	0204 Streuobstbestand (Streuobstwiese/-weide, Obstbaumreihen)				
Charakteristik:	Bearbeiter: Bassler				
lfd. Nummer:	5349	Fläche: in m²	678	Länge in m:	91
Bestandestyp:	0203 Heckenzug				
Charakteristik:	Bearbeiter: Bassler				
lfd. Nummer:	5350	Fläche: in m²	564	Länge in m:	0
Bestandestyp:	0204 Streuobstbestand (Streuobstwiese/-weide, Obstbaumreihen)				
Charakteristik:	Bearbeiter: Bassler				

lfd. Nummer:	5351	Fläche: in m²	1409	Länge in m:	0
Bestandestyp:	0204 Streuobstbestand (Streuobstwiese/-weide, Obstbaumreihen)				
Charakteristik:	Bearbeiter: Bassler				
lfd. Nummer:	5352	Fläche: in m²	1194	Länge in m:	0
Bestandestyp:	0103 Laub-Nadel-Mischwald/Laub-Nadelholz-Mischforst				
Charakteristik:	Bearbeiter: Bassler				
lfd. Nummer:	5353	Fläche: in m²	13126	Länge in m:	0
Bestandestyp:	0103 Laub-Nadel-Mischwald/Laub-Nadelholz-Mischforst				
Charakteristik:	Bearbeiter: Bassler				
lfd. Nummer:	5354	Fläche: in m²	1196	Länge in m:	0
Bestandestyp:	0204 Streuobstbestand (Streuobstwiese/-weide, Obstbaumreihen)				
Charakteristik:	Bearbeiter: Bassler				
lfd. Nummer:	5355	Fläche: in m²	1440	Länge in m:	0
Bestandestyp:	0204 Streuobstbestand (Streuobstwiese/-weide, Obstbaumreihen)				
Charakteristik:	Bearbeiter: Bassler				
lfd. Nummer:	5356	Fläche: in m²	615	Länge in m:	0
Bestandestyp:	0204 Streuobstbestand (Streuobstwiese/-weide, Obstbaumreihen)				
Charakteristik:	Bearbeiter: Bassler				
lfd. Nummer:	5357	Fläche: in m²	50	Länge in m:	0
Bestandestyp:	0201 Kleinstwaldfläche ("Feldgehölz"), Gebüsch oder Baumgruppe unter 1000m²				
Charakteristik:	Strauchförmiges Feldgehölz mit <i>Corylus avellana</i> dominant				
	Bearbeiter: Bassler				
lfd. Nummer:	5358	Fläche: in m²	210	Länge in m:	0
Bestandestyp:	0201 Kleinstwaldfläche ("Feldgehölz"), Gebüsch oder Baumgruppe unter 1000m²				
Charakteristik:	Strauchförmiges Feldgehölz mit <i>Corylus avellana</i> dominant				
	Bearbeiter: Bassler				
lfd. Nummer:	5359	Fläche: in m²	1528	Länge in m:	0
Bestandestyp:	0204 Streuobstbestand (Streuobstwiese/-weide, Obstbaumreihen)				
Charakteristik:	Bearbeiter: Bassler				
lfd. Nummer:	5360	Fläche: in m²	1037	Länge in m:	0
Bestandestyp:	0204 Streuobstbestand (Streuobstwiese/-weide, Obstbaumreihen)				
Charakteristik:	Bearbeiter: Bassler				
lfd. Nummer:	5361	Fläche: in m²	88867	Länge in m:	0
Bestandestyp:	0102 Nadelwald/Nadelholzforst				
Charakteristik:	Bearbeiter: Bassler				
lfd. Nummer:	5362	Fläche: in m²	12735	Länge in m:	0
Bestandestyp:	0103 Laub-Nadel-Mischwald/Laub-Nadelholz-Mischforst				
Charakteristik:	Bearbeiter: Bassler				

lfd. Nummer:	5363	Fläche: in m²	10049	Länge in m:	0
Bestandestyp:	0104 Laubwald/Laubholzforst				
Charakteristik:					
	Bearbeiter:	Bassler			
lfd. Nummer:	5364	Fläche: in m²	1215	Länge in m:	0
Bestandestyp:	0306 Neubewaldung/Aufforstung				
Charakteristik:					
	Bearbeiter:	Bassler			
lfd. Nummer:	5365	Fläche: in m²	1952	Länge in m:	0
Bestandestyp:	0104 Laubwald/Laubholzforst				
Charakteristik:					
	Bearbeiter:	Bassler			
lfd. Nummer:	5366	Fläche: in m²	4184	Länge in m:	0
Bestandestyp:	0104 Laubwald/Laubholzforst				
Charakteristik:					
	Bearbeiter:	Bassler			
lfd. Nummer:	5367	Fläche: in m²	679387	Länge in m:	0
Bestandestyp:	0102 Nadelwald/Nadelholzforst				
Charakteristik:					
	Bearbeiter:	Bassler			
lfd. Nummer:	5368	Fläche: in m²	2774	Länge in m:	0
Bestandestyp:	0102 Nadelwald/Nadelholzforst				
Charakteristik:					
	Bearbeiter:	Bassler			
lfd. Nummer:	5369	Fläche: in m²	23393	Länge in m:	0
Bestandestyp:	0103 Laub-Nadel-Mischwald/Laub-Nadelholz-Mischforst				
Charakteristik:					
	Bearbeiter:	Bassler			
lfd. Nummer:	5370	Fläche: in m²	21912	Länge in m:	0
Bestandestyp:	0104 Laubwald/Laubholzforst				
Charakteristik:					
	Bearbeiter:	Bassler			
lfd. Nummer:	5371	Fläche: in m²	4284	Länge in m:	0
Bestandestyp:	0103 Laub-Nadel-Mischwald/Laub-Nadelholz-Mischforst				
Charakteristik:					
	Bearbeiter:	Bassler			
lfd. Nummer:	5372	Fläche: in m²	147838	Länge in m:	0
Bestandestyp:	0103 Laub-Nadel-Mischwald/Laub-Nadelholz-Mischforst				
Charakteristik:					
	Bearbeiter:	Bassler			
lfd. Nummer:	5373	Fläche: in m²	56147	Länge in m:	0
Bestandestyp:	0102 Nadelwald/Nadelholzforst				
Charakteristik:					
	Bearbeiter:	Bassler			
lfd. Nummer:	5374	Fläche: in m²	63142	Länge in m:	0
Bestandestyp:	0103 Laub-Nadel-Mischwald/Laub-Nadelholz-Mischforst				
Charakteristik:					
	Bearbeiter:	Bassler			

lfd. Nummer:	5375	Fläche: in m²	1148	Länge in m:	100
Bestandestyp:	0203 Heckenzug				
Charakteristik:					
	Bearbeiter:	Bassler			
lfd. Nummer:	5376	Fläche: in m²	1213	Länge in m:	81
Bestandestyp:	0203 Heckenzug				
Charakteristik:					
	Bearbeiter:	Bassler			
lfd. Nummer:	5377	Fläche: in m²	3727	Länge in m:	0
Bestandestyp:	0204 Streuobstbestand (Streuobstwiese/-weide, Obstbaumreihen)				
Charakteristik:					
	Bearbeiter:	Bassler			
lfd. Nummer:	5378	Fläche: in m²	1477	Länge in m:	0
Bestandestyp:	0104 Laubwald/Laubholzforst				
Charakteristik:					
	Bearbeiter:	Bassler			
lfd. Nummer:	5379	Fläche: in m²	2954	Länge in m:	0
Bestandestyp:	0204 Streuobstbestand (Streuobstwiese/-weide, Obstbaumreihen)				
Charakteristik:					
	Bearbeiter:	Bassler			
lfd. Nummer:	5380	Fläche: in m²	1166	Länge in m:	0
Bestandestyp:	0104 Laubwald/Laubholzforst				
Charakteristik:					
	Bearbeiter:	Bassler			
lfd. Nummer:	5381	Fläche: in m²	1544	Länge in m:	0
Bestandestyp:	0204 Streuobstbestand (Streuobstwiese/-weide, Obstbaumreihen)				
Charakteristik:					
	Bearbeiter:	Bassler			
lfd. Nummer:	5382	Fläche: in m²	950	Länge in m:	0
Bestandestyp:	0204 Streuobstbestand (Streuobstwiese/-weide, Obstbaumreihen)				
Charakteristik:					
	Bearbeiter:	Bassler			
lfd. Nummer:	5383	Fläche: in m²	213	Länge in m:	0
Bestandestyp:	0204 Streuobstbestand (Streuobstwiese/-weide, Obstbaumreihen)				
Charakteristik:					
	Bearbeiter:	Bassler			
lfd. Nummer:	5384	Fläche: in m²	1941	Länge in m:	176
Bestandestyp:	0203 Heckenzug				
Charakteristik:					
	Bearbeiter:	Bassler			
lfd. Nummer:	5385	Fläche: in m²	955	Länge in m:	0
Bestandestyp:	0204 Streuobstbestand (Streuobstwiese/-weide, Obstbaumreihen)				
Charakteristik:					
	Bearbeiter:	Bassler			
lfd. Nummer:	5386	Fläche: in m²	1792	Länge in m:	0
Bestandestyp:	0204 Streuobstbestand (Streuobstwiese/-weide, Obstbaumreihen)				
Charakteristik:					
	Bearbeiter:	Bassler			

lfd. Nummer:	5387	Fläche: in m²	15050	Länge in m:	0
Bestandestyp:	0104 Laubwald/Laubholzforst				
Charakteristik:					
	Bearbeiter: Bassler				
lfd. Nummer:	5388	Fläche: in m²	1656	Länge in m:	0
Bestandestyp:	0104 Laubwald/Laubholzforst				
Charakteristik:					
	Bearbeiter: Bassler				
lfd. Nummer:	5389	Fläche: in m²	1773	Länge in m:	0
Bestandestyp:	0204 Streuobstbestand (Streuobstwiese/-weide, Obstbaumreihen)				
Charakteristik:					
	Bearbeiter: Bassler				
lfd. Nummer:	5390	Fläche: in m²	2151	Länge in m:	0
Bestandestyp:	0204 Streuobstbestand (Streuobstwiese/-weide, Obstbaumreihen)				
Charakteristik:					
	Bearbeiter: Bassler				
lfd. Nummer:	5391	Fläche: in m²	989	Länge in m:	0
Bestandestyp:	0204 Streuobstbestand (Streuobstwiese/-weide, Obstbaumreihen)				
Charakteristik:					
	Bearbeiter: Bassler				
lfd. Nummer:	5392	Fläche: in m²	1935	Länge in m:	0
Bestandestyp:	0204 Streuobstbestand (Streuobstwiese/-weide, Obstbaumreihen)				
Charakteristik:					
	Bearbeiter: Bassler				
lfd. Nummer:	5393	Fläche: in m²	519	Länge in m:	0
Bestandestyp:	0204 Streuobstbestand (Streuobstwiese/-weide, Obstbaumreihen)				
Charakteristik:					
	Bearbeiter: Bassler				
lfd. Nummer:	5394	Fläche: in m²	155	Länge in m:	0
Bestandestyp:	0204 Streuobstbestand (Streuobstwiese/-weide, Obstbaumreihen)				
Charakteristik:					
	Bearbeiter: Bassler				
lfd. Nummer:	5395	Fläche: in m²	851	Länge in m:	0
Bestandestyp:	0204 Streuobstbestand (Streuobstwiese/-weide, Obstbaumreihen)				
Charakteristik:					
	Bearbeiter: Bassler				
lfd. Nummer:	5396	Fläche: in m²	1861	Länge in m:	0
Bestandestyp:	0204 Streuobstbestand (Streuobstwiese/-weide, Obstbaumreihen)				
Charakteristik:					
	Bearbeiter: Bassler				
lfd. Nummer:	5397	Fläche: in m²	2644	Länge in m:	0
Bestandestyp:	0204 Streuobstbestand (Streuobstwiese/-weide, Obstbaumreihen)				
Charakteristik:					
	Bearbeiter: Bassler				
lfd. Nummer:	5398	Fläche: in m²	1841	Länge in m:	0
Bestandestyp:	0204 Streuobstbestand (Streuobstwiese/-weide, Obstbaumreihen)				
Charakteristik:					
	Bearbeiter: Bassler				

lfd. Nummer:	5399	Fläche: in m²	1085	Länge in m:	102
Bestandestyp:	0203 Heckenzug				
Charakteristik:					
	Bearbeiter:	Bassler			
lfd. Nummer:	5400	Fläche: in m²	1104	Länge in m:	0
Bestandestyp:	0204 Streuobstbestand (Streuobstwiese/-weide, Obstbaumreihen)				
Charakteristik:					
	Bearbeiter:	Bassler			
lfd. Nummer:	5401	Fläche: in m²	6449	Länge in m:	0
Bestandestyp:	0306 Neubewaldung/Aufforstung				
Charakteristik:					
	Bearbeiter:	Bassler			
lfd. Nummer:	5402	Fläche: in m²	875063	Länge in m:	0
Bestandestyp:	0102 Nadelwald/Nadelholzforst				
Charakteristik:					
	Bearbeiter:	Bassler			
lfd. Nummer:	5403	Fläche: in m²	3011	Länge in m:	0
Bestandestyp:	0103 Laub-Nadel-Mischwald/Laub-Nadelholz-Mischforst				
Charakteristik:					
	Bearbeiter:	Bassler			
lfd. Nummer:	5404	Fläche: in m²	4986	Länge in m:	0
Bestandestyp:	0102 Nadelwald/Nadelholzforst				
Charakteristik:					
	Bearbeiter:	Bassler			
lfd. Nummer:	5405	Fläche: in m²	21585	Länge in m:	0
Bestandestyp:	0102 Nadelwald/Nadelholzforst				
Charakteristik:					
	Bearbeiter:	Bassler			
lfd. Nummer:	5406	Fläche: in m²	20532	Länge in m:	0
Bestandestyp:	0103 Laub-Nadel-Mischwald/Laub-Nadelholz-Mischforst				
Charakteristik:					
	Bearbeiter:	Bassler			
lfd. Nummer:	5407	Fläche: in m²	7682	Länge in m:	0
Bestandestyp:	0104 Laubwald/Laubholzforst				
Charakteristik:					
	Bearbeiter:	Bassler			
lfd. Nummer:	5408	Fläche: in m²	23775	Länge in m:	0
Bestandestyp:	0102 Nadelwald/Nadelholzforst				
Charakteristik:					
	Bearbeiter:	Bassler			
lfd. Nummer:	5409	Fläche: in m²	4648	Länge in m:	0
Bestandestyp:	0104 Laubwald/Laubholzforst				
Charakteristik:					
	Bearbeiter:	Bassler			
lfd. Nummer:	5410	Fläche: in m²	35749	Länge in m:	0
Bestandestyp:	0104 Laubwald/Laubholzforst				
Charakteristik:					
	Bearbeiter:	Bassler			

lfd. Nummer:	5411	Fläche: in m²	92745	Länge in m:	0
Bestandestyp:	0103 Laub-Nadel-Mischwald/Laub-Nadelholz-Mischforst				
Charakteristik:					
	Bearbeiter: Bassler				
lfd. Nummer:	5412	Fläche: in m²	35211	Länge in m:	0
Bestandestyp:	0102 Nadelwald/Nadelholzforst				
Charakteristik:					
	Bearbeiter: Bassler				
lfd. Nummer:	5413	Fläche: in m²	15640	Länge in m:	0
Bestandestyp:	0306 Neubewaldung/Aufforstung				
Charakteristik:					
	Bearbeiter: Bassler				
lfd. Nummer:	5414	Fläche: in m²	7389	Länge in m:	0
Bestandestyp:	99 Erhebungsfläche unbestimmten Typs				
Charakteristik:	Christbaumkultur				
	Bearbeiter: Bassler				
lfd. Nummer:	5415	Fläche: in m²	3399	Länge in m:	0
Bestandestyp:	0306 Neubewaldung/Aufforstung				
Charakteristik:					
	Bearbeiter: Bassler				
lfd. Nummer:	5416	Fläche: in m²	4730	Länge in m:	0
Bestandestyp:	99 Erhebungsfläche unbestimmten Typs				
Charakteristik:	Christbaumkultur				
	Bearbeiter: Bassler				
lfd. Nummer:	5417	Fläche: in m²	33709	Länge in m:	0
Bestandestyp:	99 Erhebungsfläche unbestimmten Typs				
Charakteristik:	Christbaumkultur				
	Bearbeiter: Bassler				
lfd. Nummer:	5418	Fläche: in m²	31852	Länge in m:	0
Bestandestyp:	0103 Laub-Nadel-Mischwald/Laub-Nadelholz-Mischforst				
Charakteristik:					
	Bearbeiter: Bassler				
lfd. Nummer:	5419	Fläche: in m²	9537	Länge in m:	0
Bestandestyp:	0103 Laub-Nadel-Mischwald/Laub-Nadelholz-Mischforst				
Charakteristik:					
	Bearbeiter: Bassler				
lfd. Nummer:	5420	Fläche: in m²	22868	Länge in m:	0
Bestandestyp:	0102 Nadelwald/Nadelholzforst				
Charakteristik:					
	Bearbeiter: Bassler				
lfd. Nummer:	5421	Fläche: in m²	9213	Länge in m:	0
Bestandestyp:	0103 Laub-Nadel-Mischwald/Laub-Nadelholz-Mischforst				
Charakteristik:					
	Bearbeiter: Bassler				
lfd. Nummer:	5422	Fläche: in m²	32607	Länge in m:	0
Bestandestyp:	0102 Nadelwald/Nadelholzforst				
Charakteristik:					
	Bearbeiter: Bassler				

lfd. Nummer:	5423	Fläche: in m²	8361	Länge in m:	0
Bestandestyp:	0104 Laubwald/Laubholzforst				
Charakteristik:					
	Bearbeiter:	Bassler			
lfd. Nummer:	5424	Fläche: in m²	142950	Länge in m:	0
Bestandestyp:	0103 Laub-Nadel-Mischwald/Laub-Nadelholz-Mischforst				
Charakteristik:					
	Bearbeiter:	Bassler			
lfd. Nummer:	5425	Fläche: in m²	5532	Länge in m:	0
Bestandestyp:	0204 Streuobstbestand (Streuobstwiese/-weide, Obstbaumreihen)				
Charakteristik:					
	Bearbeiter:	Bassler			
lfd. Nummer:	5426	Fläche: in m²	3810	Länge in m:	0
Bestandestyp:	0103 Laub-Nadel-Mischwald/Laub-Nadelholz-Mischforst				
Charakteristik:					
	Bearbeiter:	Bassler			
lfd. Nummer:	5427	Fläche: in m²	2819	Länge in m:	0
Bestandestyp:	0306 Neubewaldung/Aufforstung				
Charakteristik:					
	Bearbeiter:	Bassler			
lfd. Nummer:	5428	Fläche: in m²	534	Länge in m:	0
Bestandestyp:	0204 Streuobstbestand (Streuobstwiese/-weide, Obstbaumreihen)				
Charakteristik:					
	Bearbeiter:	Bassler			
lfd. Nummer:	5429	Fläche: in m²	5313	Länge in m:	0
Bestandestyp:	0306 Neubewaldung/Aufforstung				
Charakteristik:					
	Bearbeiter:	Bassler			
lfd. Nummer:	5430	Fläche: in m²	2376	Länge in m:	0
Bestandestyp:	0204 Streuobstbestand (Streuobstwiese/-weide, Obstbaumreihen)				
Charakteristik:					
	Bearbeiter:	Bassler			
lfd. Nummer:	5431	Fläche: in m²	1212	Länge in m:	0
Bestandestyp:	0204 Streuobstbestand (Streuobstwiese/-weide, Obstbaumreihen)				
Charakteristik:					
	Bearbeiter:	Bassler			
lfd. Nummer:	5432	Fläche: in m²	1278	Länge in m:	0
Bestandestyp:	0204 Streuobstbestand (Streuobstwiese/-weide, Obstbaumreihen)				
Charakteristik:					
	Bearbeiter:	Bassler			
lfd. Nummer:	5433	Fläche: in m²	1033	Länge in m:	0
Bestandestyp:	0204 Streuobstbestand (Streuobstwiese/-weide, Obstbaumreihen)				
Charakteristik:					
	Bearbeiter:	Bassler			
lfd. Nummer:	5434	Fläche: in m²	5994	Länge in m:	0
Bestandestyp:	0204 Streuobstbestand (Streuobstwiese/-weide, Obstbaumreihen)				
Charakteristik:					
	Bearbeiter:	Bassler			

lfd. Nummer:	5435	Fläche: in m²	1637	Länge in m:	0
Bestandestyp:	0204 Streuobstbestand (Streuobstwiese/-weide, Obstbaumreihen)				
Charakteristik:					
	Bearbeiter: Bassler				
lfd. Nummer:	5436	Fläche: in m²	2497	Länge in m:	209
Bestandestyp:	0203 Heckenzug				
Charakteristik:					
	Bearbeiter: Bassler				
lfd. Nummer:	5437	Fläche: in m²	3561	Länge in m:	0
Bestandestyp:	0204 Streuobstbestand (Streuobstwiese/-weide, Obstbaumreihen)				
Charakteristik:					
	Bearbeiter: Bassler				
lfd. Nummer:	5438	Fläche: in m²	1513	Länge in m:	0
Bestandestyp:	0204 Streuobstbestand (Streuobstwiese/-weide, Obstbaumreihen)				
Charakteristik:					
	Bearbeiter: Bassler				
lfd. Nummer:	5439	Fläche: in m²	650	Länge in m:	0
Bestandestyp:	0204 Streuobstbestand (Streuobstwiese/-weide, Obstbaumreihen)				
Charakteristik:					
	Bearbeiter: Bassler				
lfd. Nummer:	5440	Fläche: in m²	515	Länge in m:	0
Bestandestyp:	0204 Streuobstbestand (Streuobstwiese/-weide, Obstbaumreihen)				
Charakteristik:					
	Bearbeiter: Bassler				
lfd. Nummer:	5441	Fläche: in m²	1779	Länge in m:	0
Bestandestyp:	0204 Streuobstbestand (Streuobstwiese/-weide, Obstbaumreihen)				
Charakteristik:					
	Bearbeiter: Bassler				
lfd. Nummer:	5442	Fläche: in m²	879689	Länge in m:	0
Bestandestyp:	0102 Nadelwald/Nadelholzforst				
Charakteristik:					
	Bearbeiter: Bassler				
lfd. Nummer:	5443	Fläche: in m²	3073	Länge in m:	0
Bestandestyp:	0204 Streuobstbestand (Streuobstwiese/-weide, Obstbaumreihen)				
Charakteristik:					
	Bearbeiter: Bassler				
lfd. Nummer:	5444	Fläche: in m²	555	Länge in m:	0
Bestandestyp:	0204 Streuobstbestand (Streuobstwiese/-weide, Obstbaumreihen)				
Charakteristik:					
	Bearbeiter: Bassler				
lfd. Nummer:	5445	Fläche: in m²	511	Länge in m:	0
Bestandestyp:	0204 Streuobstbestand (Streuobstwiese/-weide, Obstbaumreihen)				
Charakteristik:					
	Bearbeiter: Bassler				
lfd. Nummer:	5446	Fläche: in m²	1581	Länge in m:	0
Bestandestyp:	0306 Neubewaldung/Aufforstung				
Charakteristik:					
	Bearbeiter: Bassler				

lfd. Nummer:	5447	Fläche: in m²	981	Länge in m:	105
Bestandestyp:	0203 Heckenzug				
Charakteristik:					
	Bearbeiter:	Bassler			
lfd. Nummer:	5448	Fläche: in m²	2097	Länge in m:	0
Bestandestyp:	0306 Neubewaldung/Aufforstung				
Charakteristik:					
	Bearbeiter:	Bassler			
lfd. Nummer:	5449	Fläche: in m²	11211	Länge in m:	0
Bestandestyp:	99 Erhebungsfläche unbestimmten Typs				
Charakteristik:	Christbaumkultur				
	Bearbeiter:	Bassler			
lfd. Nummer:	5450	Fläche: in m²	168	Länge in m:	0
Bestandestyp:	0201 Kleinstwaldfläche ("Feldgehölz"), Gebüsch oder Baumgruppe unter 1000m²				
Charakteristik:	Strauchförmiges Feldgehölz mit <i>Corylus avellana</i> dominant				
	Bearbeiter:	Bassler			
lfd. Nummer:	5451	Fläche: in m²	1806	Länge in m:	0
Bestandestyp:	0204 Streuobstbestand (Streuobstwiese/-weide, Obstbaumreihen)				
Charakteristik:					
	Bearbeiter:	Bassler			
lfd. Nummer:	5452	Fläche: in m²	1055	Länge in m:	0
Bestandestyp:	0204 Streuobstbestand (Streuobstwiese/-weide, Obstbaumreihen)				
Charakteristik:					
	Bearbeiter:	Bassler			
lfd. Nummer:	5453	Fläche: in m²	19318	Länge in m:	0
Bestandestyp:	0103 Laub-Nadel-Mischwald/Laub-Nadelholz-Mischforst				
Charakteristik:					
	Bearbeiter:	Bassler			
lfd. Nummer:	5454	Fläche: in m²	2578	Länge in m:	0
Bestandestyp:	0104 Laubwald/Laubholzforst				
Charakteristik:					
	Bearbeiter:	Bassler			
lfd. Nummer:	5455	Fläche: in m²	2281	Länge in m:	0
Bestandestyp:	0204 Streuobstbestand (Streuobstwiese/-weide, Obstbaumreihen)				
Charakteristik:					
	Bearbeiter:	Bassler			
lfd. Nummer:	5456	Fläche: in m²	1164	Länge in m:	0
Bestandestyp:	0204 Streuobstbestand (Streuobstwiese/-weide, Obstbaumreihen)				
Charakteristik:					
	Bearbeiter:	Bassler			
lfd. Nummer:	5457	Fläche: in m²	664	Länge in m:	0
Bestandestyp:	0204 Streuobstbestand (Streuobstwiese/-weide, Obstbaumreihen)				
Charakteristik:					
	Bearbeiter:	Bassler			
lfd. Nummer:	5458	Fläche: in m²	1075	Länge in m:	0
Bestandestyp:	0204 Streuobstbestand (Streuobstwiese/-weide, Obstbaumreihen)				
Charakteristik:					
	Bearbeiter:	Bassler			

lfd. Nummer:	5459	Fläche: in m²	1256	Länge in m:	0
Bestandestyp:	0204 Streuobstbestand (Streuobstwiese/-weide, Obstbaumreihen)				
Charakteristik:	Bearbeiter: Bassler				
lfd. Nummer:	5460	Fläche: in m²	1097	Länge in m:	0
Bestandestyp:	0204 Streuobstbestand (Streuobstwiese/-weide, Obstbaumreihen)				
Charakteristik:	Bearbeiter: Bassler				
lfd. Nummer:	5461	Fläche: in m²	616	Länge in m:	0
Bestandestyp:	0204 Streuobstbestand (Streuobstwiese/-weide, Obstbaumreihen)				
Charakteristik:	Bearbeiter: Bassler				
lfd. Nummer:	5462	Fläche: in m²	2040	Länge in m:	0
Bestandestyp:	0204 Streuobstbestand (Streuobstwiese/-weide, Obstbaumreihen)				
Charakteristik:	Bearbeiter: Bassler				
lfd. Nummer:	5463	Fläche: in m²	19434	Länge in m:	0
Bestandestyp:	0102 Nadelwald/Nadelholzforst				
Charakteristik:	Bearbeiter: Bassler				
lfd. Nummer:	5464	Fläche: in m²	150	Länge in m:	0
Bestandestyp:	0401 Stehendes Gewässer				
Charakteristik:	Kleiner Teich am Waldrand, eutroph Bearbeiter: Bassler				
lfd. Nummer:	5465	Fläche: in m²	20617	Länge in m:	0
Bestandestyp:	0102 Nadelwald/Nadelholzforst				
Charakteristik:	Bearbeiter: Bassler				
lfd. Nummer:	5466	Fläche: in m²	44174	Länge in m:	0
Bestandestyp:	0102 Nadelwald/Nadelholzforst				
Charakteristik:	Bearbeiter: Bassler				
lfd. Nummer:	5467	Fläche: in m²	32225	Länge in m:	0
Bestandestyp:	0102 Nadelwald/Nadelholzforst				
Charakteristik:	Bearbeiter: Bassler				
lfd. Nummer:	5468	Fläche: in m²	31772	Länge in m:	0
Bestandestyp:	0102 Nadelwald/Nadelholzforst				
Charakteristik:	Bearbeiter: Bassler				
lfd. Nummer:	5469	Fläche: in m²	31044	Länge in m:	0
Bestandestyp:	0102 Nadelwald/Nadelholzforst				
Charakteristik:	Bearbeiter: Bassler				
lfd. Nummer:	5470	Fläche: in m²	70624	Länge in m:	0
Bestandestyp:	0102 Nadelwald/Nadelholzforst				
Charakteristik:	Bearbeiter: Bassler				

lfd. Nummer:	5471	Fläche: in m²	28379	Länge in m:	0
Bestandestyp:	0102 Nadelwald/Nadelholzforst				
Charakteristik:					
	Bearbeiter: Bassler				
lfd. Nummer:	5472	Fläche: in m²	12156	Länge in m:	0
Bestandestyp:	0102 Nadelwald/Nadelholzforst				
Charakteristik:					
	Bearbeiter: Bassler				
lfd. Nummer:	5473	Fläche: in m²	5020	Länge in m:	0
Bestandestyp:	0204 Streuobstbestand (Streuobstwiese/-weide, Obstbaumreihen)				
Charakteristik:					
	Bearbeiter: Bassler				
lfd. Nummer:	5474	Fläche: in m²	2056	Länge in m:	0
Bestandestyp:	0204 Streuobstbestand (Streuobstwiese/-weide, Obstbaumreihen)				
Charakteristik:					
	Bearbeiter: Bassler				
lfd. Nummer:	5475	Fläche: in m²	788	Länge in m:	0
Bestandestyp:	0204 Streuobstbestand (Streuobstwiese/-weide, Obstbaumreihen)				
Charakteristik:					
	Bearbeiter: Bassler				
lfd. Nummer:	5476	Fläche: in m²	3611	Länge in m:	202
Bestandestyp:	0203 Heckenzug				
Charakteristik:					
	Bearbeiter: Bassler				
lfd. Nummer:	5477	Fläche: in m²	847	Länge in m:	84
Bestandestyp:	0202 Uferbegleitgehölz				
Charakteristik:	Uferbegleitgehölz an Bach, beidseitig, lückig, nur Baumschicht: Alnus glutinosa dominant				
	Bearbeiter: Bassler				
lfd. Nummer:	5478	Fläche: in m²	980	Länge in m:	105
Bestandestyp:	0203 Heckenzug				
Charakteristik:					
	Bearbeiter: Bassler				
lfd. Nummer:	5479	Fläche: in m²	3001	Länge in m:	396
Bestandestyp:	0203 Heckenzug				
Charakteristik:					
	Bearbeiter: Bassler				
lfd. Nummer:	5480	Fläche: in m²	385	Länge in m:	0
Bestandestyp:	0204 Streuobstbestand (Streuobstwiese/-weide, Obstbaumreihen)				
Charakteristik:					
	Bearbeiter: Bassler				
lfd. Nummer:	5481	Fläche: in m²	583	Länge in m:	0
Bestandestyp:	0204 Streuobstbestand (Streuobstwiese/-weide, Obstbaumreihen)				
Charakteristik:					
	Bearbeiter: Bassler				
lfd. Nummer:	5482	Fläche: in m²	1765	Länge in m:	155
Bestandestyp:	0203 Heckenzug				
Charakteristik:					
	Bearbeiter: Bassler				

lfd. Nummer:	5483	Fläche: in m²	3039	Länge in m:	0
Bestandestyp:	0204 Streuobstbestand (Streuobstwiese/-weide, Obstbaumreihen)				
Charakteristik:	Bearbeiter: Bassler				
lfd. Nummer:	5484	Fläche: in m²	4535	Länge in m:	0
Bestandestyp:	0204 Streuobstbestand (Streuobstwiese/-weide, Obstbaumreihen)				
Charakteristik:	Bearbeiter: Bassler				
lfd. Nummer:	5485	Fläche: in m²	983	Länge in m:	0
Bestandestyp:	0204 Streuobstbestand (Streuobstwiese/-weide, Obstbaumreihen)				
Charakteristik:	Bearbeiter: Bassler				
lfd. Nummer:	5486	Fläche: in m²	1523	Länge in m:	0
Bestandestyp:	0204 Streuobstbestand (Streuobstwiese/-weide, Obstbaumreihen)				
Charakteristik:	Bearbeiter: Bassler				
lfd. Nummer:	5487	Fläche: in m²	1802	Länge in m:	0
Bestandestyp:	0204 Streuobstbestand (Streuobstwiese/-weide, Obstbaumreihen)				
Charakteristik:	Bearbeiter: Bassler				
lfd. Nummer:	5488	Fläche: in m²	1718	Länge in m:	0
Bestandestyp:	0204 Streuobstbestand (Streuobstwiese/-weide, Obstbaumreihen)				
Charakteristik:	Bearbeiter: Bassler				
lfd. Nummer:	5489	Fläche: in m²	3901	Länge in m:	0
Bestandestyp:	0204 Streuobstbestand (Streuobstwiese/-weide, Obstbaumreihen)				
Charakteristik:	Bearbeiter: Bassler				
lfd. Nummer:	5490	Fläche: in m²	7997	Länge in m:	0
Bestandestyp:	0103 Laub-Nadel-Mischwald/Laub-Nadelholz-Mischforst				
Charakteristik:	Bearbeiter: Bassler				
lfd. Nummer:	5491	Fläche: in m²	505	Länge in m:	0
Bestandestyp:	0204 Streuobstbestand (Streuobstwiese/-weide, Obstbaumreihen)				
Charakteristik:	Bearbeiter: Bassler				
lfd. Nummer:	5492	Fläche: in m²	1170	Länge in m:	0
Bestandestyp:	0204 Streuobstbestand (Streuobstwiese/-weide, Obstbaumreihen)				
Charakteristik:	Bearbeiter: Bassler				
lfd. Nummer:	5493	Fläche: in m²	2182	Länge in m:	0
Bestandestyp:	030802 Mesophile, "bunte" Fettwiese und die meisten Magerrasen, -weiden				
Charakteristik:	Grenzfall für die Kartierung: NW-exponierter, steiler Hang, ungedüngt, gemäht: Arrhenatherum elatius selten, Anthoxanthum odoratum häufig, Alopecurus pratensis selten, Cynosurus cristatus, Crepis biennis, Lychnis flos-cuculi, Leucanthemum ircutianum häufig, Campanula patula, Ranunculus acris, Leontodon hispidus agg., Persicaria bistorta				
	Bearbeiter: Bassler				

lfd. Nummer:	5494	Fläche: in m²	911	Länge in m:	0
Bestandestyp:	0204 Streuobstbestand (Streuobstwiese/-weide, Obstbaumreihen)				
Charakteristik:	Bearbeiter: Bassler				
lfd. Nummer:	5495	Fläche: in m²	1876	Länge in m:	0
Bestandestyp:	0204 Streuobstbestand (Streuobstwiese/-weide, Obstbaumreihen)				
Charakteristik:	Bearbeiter: Bassler				
lfd. Nummer:	5496	Fläche: in m²	2687	Länge in m:	0
Bestandestyp:	0104 Laubwald/Laubholzforst				
Charakteristik:	Bearbeiter: Bassler				
lfd. Nummer:	5497	Fläche: in m²	1816	Länge in m:	0
Bestandestyp:	0104 Laubwald/Laubholzforst				
Charakteristik:	Bearbeiter: Bassler				
lfd. Nummer:	5498	Fläche: in m²	626	Länge in m:	0
Bestandestyp:	0306 Neubewaldung/Aufforstung				
Charakteristik:	Bearbeiter: Bassler				
lfd. Nummer:	5499	Fläche: in m²	658	Länge in m:	0
Bestandestyp:	0306 Neubewaldung/Aufforstung				
Charakteristik:	Bearbeiter: Bassler				
lfd. Nummer:	5500	Fläche: in m²	513	Länge in m:	0
Bestandestyp:	0204 Streuobstbestand (Streuobstwiese/-weide, Obstbaumreihen)				
Charakteristik:	Bearbeiter: Bassler				
lfd. Nummer:	5501	Fläche: in m²	52	Länge in m:	0
Bestandestyp:	0204 Streuobstbestand (Streuobstwiese/-weide, Obstbaumreihen)				
Charakteristik:	Bearbeiter: Bassler				
lfd. Nummer:	5502	Fläche: in m²	1024	Länge in m:	0
Bestandestyp:	0204 Streuobstbestand (Streuobstwiese/-weide, Obstbaumreihen)				
Charakteristik:	Bearbeiter: Bassler				
lfd. Nummer:	5503	Fläche: in m²	3691	Länge in m:	0
Bestandestyp:	0204 Streuobstbestand (Streuobstwiese/-weide, Obstbaumreihen)				
Charakteristik:	Bearbeiter: Bassler				
lfd. Nummer:	5504	Fläche: in m²	431	Länge in m:	0
Bestandestyp:	0204 Streuobstbestand (Streuobstwiese/-weide, Obstbaumreihen)				
Charakteristik:	Bearbeiter: Bassler				
lfd. Nummer:	5505	Fläche: in m²	755	Länge in m:	0
Bestandestyp:	0204 Streuobstbestand (Streuobstwiese/-weide, Obstbaumreihen)				
Charakteristik:	Bearbeiter: Bassler				

lfd. Nummer:	5506	Fläche: in m²	664	Länge in m:	0
Bestandestyp:	0204 Streuobstbestand (Streuobstwiese/-weide, Obstbaumreihen)				
Charakteristik:	Bearbeiter: Bassler				
lfd. Nummer:	5507	Fläche: in m²	514	Länge in m:	0
Bestandestyp:	0204 Streuobstbestand (Streuobstwiese/-weide, Obstbaumreihen)				
Charakteristik:	Bearbeiter: Bassler				
lfd. Nummer:	5508	Fläche: in m²	2720	Länge in m:	0
Bestandestyp:	0104 Laubwald/Laubholzforst				
Charakteristik:	Bearbeiter: Bassler				
lfd. Nummer:	5509	Fläche: in m²	1153	Länge in m:	96
Bestandestyp:	0203 Heckenzug				
Charakteristik:	Bearbeiter: Bassler				
lfd. Nummer:	5510	Fläche: in m²	592	Länge in m:	0
Bestandestyp:	030802 Mesophile, "bunte" Fettwiese und die meisten Magerrasen, -weiden				
Charakteristik:	Grenzfall für die Kartierung: ostexponierter Hang: Arrhenatherum elatius, Trisetum flavescens, Festuca rubra, Agrostis capillaris, Leontodon hispidus agg., Euphrasia stricta, Leucanthemum ircutianum, Trifolium pratense, Ranunculus acris				
	Bearbeiter: Bassler				
lfd. Nummer:	5511	Fläche: in m²	926	Länge in m:	0
Bestandestyp:	0306 Neubewaldung/Aufforstung				
Charakteristik:	Bearbeiter: Bassler				
lfd. Nummer:	5512	Fläche: in m²	1273	Länge in m:	0
Bestandestyp:	0306 Neubewaldung/Aufforstung				
Charakteristik:	Bearbeiter: Bassler				
lfd. Nummer:	5513	Fläche: in m²	1377	Länge in m:	0
Bestandestyp:	0209 Einzelfelsformation <1ha außerhalb von Wäldern/Forsten				
Charakteristik:	Felsformation aus Granitblöcken mit einigen Sträuchern				
	Bearbeiter: Bassler				
lfd. Nummer:	5514	Fläche: in m²	450	Länge in m:	0
Bestandestyp:	0204 Streuobstbestand (Streuobstwiese/-weide, Obstbaumreihen)				
Charakteristik:	Bearbeiter: Bassler				
lfd. Nummer:	5515	Fläche: in m²	333	Länge in m:	0
Bestandestyp:	0204 Streuobstbestand (Streuobstwiese/-weide, Obstbaumreihen)				
Charakteristik:	Bearbeiter: Bassler				
lfd. Nummer:	5516	Fläche: in m²	182	Länge in m:	0
Bestandestyp:	0401 Stehendes Gewässer				
Charakteristik:	Teich, steile Ufer, eutroph				
	Bearbeiter: Bassler				
lfd. Nummer:	5517	Fläche: in m²	708	Länge in m:	0
Bestandestyp:	0104 Laubwald/Laubholzforst				
Charakteristik:	Bearbeiter: Bassler				

lfd. Nummer:	5518	Fläche: in m²	2878	Länge in m:	0
Bestandestyp:	0204 Streuobstbestand (Streuobstwiese/-weide, Obstbaumreihen)				
Charakteristik:	Bearbeiter: Bassler				
lfd. Nummer:	5519	Fläche: in m²	684	Länge in m:	0
Bestandestyp:	0204 Streuobstbestand (Streuobstwiese/-weide, Obstbaumreihen)				
Charakteristik:	Bearbeiter: Bassler				
lfd. Nummer:	5520	Fläche: in m²	2806	Länge in m:	0
Bestandestyp:	0306 Neubewaldung/Aufforstung				
Charakteristik:	Bearbeiter: Bassler				
lfd. Nummer:	5521	Fläche: in m²	2691	Länge in m:	0
Bestandestyp:	0204 Streuobstbestand (Streuobstwiese/-weide, Obstbaumreihen)				
Charakteristik:	Bearbeiter: Bassler				
lfd. Nummer:	5522	Fläche: in m²	444	Länge in m:	0
Bestandestyp:	0204 Streuobstbestand (Streuobstwiese/-weide, Obstbaumreihen)				
Charakteristik:	Bearbeiter: Bassler				
lfd. Nummer:	5523	Fläche: in m²	561	Länge in m:	0
Bestandestyp:	0401 Stehendes Gewässer				
Charakteristik:	Teich neben Feldgehölz, eutroph				
	Bearbeiter: Bassler				
lfd. Nummer:	5524	Fläche: in m²	1994	Länge in m:	0
Bestandestyp:	0204 Streuobstbestand (Streuobstwiese/-weide, Obstbaumreihen)				
Charakteristik:	Bearbeiter: Bassler				
lfd. Nummer:	5525	Fläche: in m²	2924	Länge in m:	0
Bestandestyp:	0204 Streuobstbestand (Streuobstwiese/-weide, Obstbaumreihen)				
Charakteristik:	Bearbeiter: Bassler				
lfd. Nummer:	5526	Fläche: in m²	2875	Länge in m:	202
Bestandestyp:	0203 Heckenzug				
Charakteristik:	Bearbeiter: Bassler				
lfd. Nummer:	5527	Fläche: in m²	197975	Länge in m:	0
Bestandestyp:	0102 Nadelwald/Nadelholzforst				
Charakteristik:	Bearbeiter: Bassler				
lfd. Nummer:	5528	Fläche: in m²	73958	Länge in m:	0
Bestandestyp:	0103 Laub-Nadel-Mischwald/Laub-Nadelholz-Mischforst				
Charakteristik:	Bearbeiter: Bassler				
lfd. Nummer:	5529	Fläche: in m²	1436	Länge in m:	0
Bestandestyp:	0204 Streuobstbestand (Streuobstwiese/-weide, Obstbaumreihen)				
Charakteristik:	Bearbeiter: Bassler				

lfd. Nummer:	5530	Fläche: in m²	3548	Länge in m:	0
Bestandestyp:	0104 Laubwald/Laubholzforst				
Charakteristik:					
	Bearbeiter: Bassler				
lfd. Nummer:	5531	Fläche: in m²	5356	Länge in m:	0
Bestandestyp:	0104 Laubwald/Laubholzforst				
Charakteristik:					
	Bearbeiter: Bassler				
lfd. Nummer:	5532	Fläche: in m²	1279	Länge in m:	0
Bestandestyp:	0306 Neubewaldung/Aufforstung				
Charakteristik:					
	Bearbeiter: Bassler				
lfd. Nummer:	5533	Fläche: in m²	1421	Länge in m:	0
Bestandestyp:	0104 Laubwald/Laubholzforst				
Charakteristik:					
	Bearbeiter: Bassler				
lfd. Nummer:	5534	Fläche: in m²	918	Länge in m:	0
Bestandestyp:	0204 Streuobstbestand (Streuobstwiese/-weide, Obstbaumreihen)				
Charakteristik:					
	Bearbeiter: Bassler				
lfd. Nummer:	5535	Fläche: in m²	503	Länge in m:	54
Bestandestyp:	0203 Heckenzug				
Charakteristik:					
	Bearbeiter: Bassler				
lfd. Nummer:	5536	Fläche: in m²	2690	Länge in m:	0
Bestandestyp:	0204 Streuobstbestand (Streuobstwiese/-weide, Obstbaumreihen)				
Charakteristik:					
	Bearbeiter: Bassler				
lfd. Nummer:	5537	Fläche: in m²	607	Länge in m:	0
Bestandestyp:	0204 Streuobstbestand (Streuobstwiese/-weide, Obstbaumreihen)				
Charakteristik:					
	Bearbeiter: Bassler				
lfd. Nummer:	5538	Fläche: in m²	297	Länge in m:	0
Bestandestyp:	0204 Streuobstbestand (Streuobstwiese/-weide, Obstbaumreihen)				
Charakteristik:					
	Bearbeiter: Bassler				
lfd. Nummer:	5539	Fläche: in m²	74605	Länge in m:	0
Bestandestyp:	0103 Laub-Nadel-Mischwald/Laub-Nadelholz-Mischforst				
Charakteristik:					
	Bearbeiter: Bassler				
lfd. Nummer:	5540	Fläche: in m²	21074	Länge in m:	0
Bestandestyp:	030802 Mesophile, "bunte" Fettwiese und die meisten Magerrasen, -weiden				
Charakteristik:	Hutweide, südexponiert mit vielen Kobeln, Einzelfelsen, relativ artenreich, magere und fette Bereiche mosaikartig verzahnt: Festuca pratensis, Dianthus deltoides, Pimpinella saxifraga, Leontodon hispidus agg., Thymus pulegioides, Euphorbia cyparissias, Hieracium pilosella, Knautia arvensis, Lolium perenne, Euphrasia stricta, Cynosurus cristatus, Sedum maximum, Senecio jacobaea, Melampyrum sylvaticum				
	Bearbeiter: Bassler				

lfd. Nummer:	5541	Fläche: in m²	2137	Länge in m:	0
Bestandestyp:	0306 Neubewaldung/Aufforstung				
Charakteristik:					
	Bearbeiter: Bassler				
lfd. Nummer:	5542	Fläche: in m²	10991	Länge in m:	0
Bestandestyp:	0103 Laub-Nadel-Mischwald/Laub-Nadelholz-Mischforst				
Charakteristik:					
	Bearbeiter: Bassler				
lfd. Nummer:	5543	Fläche: in m²	56087	Länge in m:	0
Bestandestyp:	0104 Laubwald/Laubholzforst				
Charakteristik:					
	Bearbeiter: Bassler				
lfd. Nummer:	5544	Fläche: in m²	18280	Länge in m:	0
Bestandestyp:	0102 Nadelwald/Nadelholzforst				
Charakteristik:					
	Bearbeiter: Bassler				
lfd. Nummer:	5545	Fläche: in m²	609	Länge in m:	0
Bestandestyp:	0306 Neubewaldung/Aufforstung				
Charakteristik:					
	Bearbeiter: Bassler				
lfd. Nummer:	5546	Fläche: in m²	4722	Länge in m:	0
Bestandestyp:	0104 Laubwald/Laubholzforst				
Charakteristik:					
	Bearbeiter: Bassler				
lfd. Nummer:	5547	Fläche: in m²	20419	Länge in m:	0
Bestandestyp:	0102 Nadelwald/Nadelholzforst				
Charakteristik:					
	Bearbeiter: Bassler				
lfd. Nummer:	5548	Fläche: in m²	30681	Länge in m:	0
Bestandestyp:	0103 Laub-Nadel-Mischwald/Laub-Nadelholz-Mischforst				
Charakteristik:					
	Bearbeiter: Bassler				
lfd. Nummer:	5549	Fläche: in m²	60546	Länge in m:	0
Bestandestyp:	0103 Laub-Nadel-Mischwald/Laub-Nadelholz-Mischforst				
Charakteristik:					
	Bearbeiter: Bassler				
lfd. Nummer:	5550	Fläche: in m²	72891	Länge in m:	0
Bestandestyp:	0102 Nadelwald/Nadelholzforst				
Charakteristik:					
	Bearbeiter: Bassler				
lfd. Nummer:	5551	Fläche: in m²	2350	Länge in m:	0
Bestandestyp:	0103 Laub-Nadel-Mischwald/Laub-Nadelholz-Mischforst				
Charakteristik:					
	Bearbeiter: Bassler				
lfd. Nummer:	5552	Fläche: in m²	3414	Länge in m:	0
Bestandestyp:	0204 Streuobstbestand (Streuobstwiese/-weide, Obstbaumreihen)				
Charakteristik:					
	Bearbeiter: Bassler				

lfd. Nummer:	5553	Fläche: in m²	2197	Länge in m:	0
Bestandestyp:	0204 Streuobstbestand (Streuobstwiese/-weide, Obstbaumreihen)				
Charakteristik:	Bearbeiter: Bassler				
lfd. Nummer:	5554	Fläche: in m²	2301	Länge in m:	245
Bestandestyp:	0203 Heckenzug				
Charakteristik:	Bearbeiter: Bassler				
lfd. Nummer:	5555	Fläche: in m²	2279	Länge in m:	0
Bestandestyp:	0104 Laubwald/Laubholzforst				
Charakteristik:	Bearbeiter: Bassler				
lfd. Nummer:	5556	Fläche: in m²	1095	Länge in m:	0
Bestandestyp:	0204 Streuobstbestand (Streuobstwiese/-weide, Obstbaumreihen)				
Charakteristik:	Bearbeiter: Bassler				
lfd. Nummer:	5557	Fläche: in m²	360	Länge in m:	0
Bestandestyp:	0204 Streuobstbestand (Streuobstwiese/-weide, Obstbaumreihen)				
Charakteristik:	Bearbeiter: Bassler				
lfd. Nummer:	5558	Fläche: in m²	1947	Länge in m:	0
Bestandestyp:	0204 Streuobstbestand (Streuobstwiese/-weide, Obstbaumreihen)				
Charakteristik:	Bearbeiter: Bassler				
lfd. Nummer:	5559	Fläche: in m²	282	Länge in m:	0
Bestandestyp:	0204 Streuobstbestand (Streuobstwiese/-weide, Obstbaumreihen)				
Charakteristik:	Bearbeiter: Bassler				
lfd. Nummer:	5560	Fläche: in m²	6038	Länge in m:	0
Bestandestyp:	0204 Streuobstbestand (Streuobstwiese/-weide, Obstbaumreihen)				
Charakteristik:	Bearbeiter: Bassler				
lfd. Nummer:	5561	Fläche: in m²	3379	Länge in m:	0
Bestandestyp:	0204 Streuobstbestand (Streuobstwiese/-weide, Obstbaumreihen)				
Charakteristik:	Bearbeiter: Bassler				
lfd. Nummer:	5562	Fläche: in m²	17367	Länge in m:	0
Bestandestyp:	0104 Laubwald/Laubholzforst				
Charakteristik:	Bearbeiter: Bassler				
lfd. Nummer:	5563	Fläche: in m²	2036504	Länge in m:	0
Bestandestyp:	0102 Nadelwald/Nadelholzforst				
Charakteristik:	Bearbeiter: Bassler				
lfd. Nummer:	5564	Fläche: in m²	773	Länge in m:	0
Bestandestyp:	0204 Streuobstbestand (Streuobstwiese/-weide, Obstbaumreihen)				
Charakteristik:	Bearbeiter: Bassler				

lfd. Nummer:	5565	Fläche: in m²	306	Länge in m:	0
Bestandestyp:	0201 Kleinstwaldfläche ("Feldgehölz"), Gebüsch oder Baumgruppe unter 1000m²				
Charakteristik:	Strauchförmiges Feldgehölz mit <i>Corylus avellana</i> über Felsen				
	Bearbeiter: Bassler				
lfd. Nummer:	5566	Fläche: in m²	254	Länge in m:	0
Bestandestyp:	0201 Kleinstwaldfläche ("Feldgehölz"), Gebüsch oder Baumgruppe unter 1000m²				
Charakteristik:	Strauchförmiges Feldgehölz mit <i>Corylus avellana</i> über Felsen				
	Bearbeiter: Bassler				
lfd. Nummer:	5567	Fläche: in m²	672	Länge in m:	0
Bestandestyp:	0204 Streuobstbestand (Streuobstwiese/-weide, Obstbaumreihen)				
Charakteristik:					
	Bearbeiter: Bassler				
lfd. Nummer:	5568	Fläche: in m²	577	Länge in m:	0
Bestandestyp:	0204 Streuobstbestand (Streuobstwiese/-weide, Obstbaumreihen)				
Charakteristik:					
	Bearbeiter: Bassler				
lfd. Nummer:	5569	Fläche: in m²	622	Länge in m:	0
Bestandestyp:	0204 Streuobstbestand (Streuobstwiese/-weide, Obstbaumreihen)				
Charakteristik:					
	Bearbeiter: Bassler				
lfd. Nummer:	5570	Fläche: in m²	3556	Länge in m:	0
Bestandestyp:	0204 Streuobstbestand (Streuobstwiese/-weide, Obstbaumreihen)				
Charakteristik:					
	Bearbeiter: Bassler				
lfd. Nummer:	5571	Fläche: in m²	2380	Länge in m:	194
Bestandestyp:	0203 Heckenzug				
Charakteristik:					
	Bearbeiter: Bassler				
lfd. Nummer:	5572	Fläche: in m²	1437	Länge in m:	152
Bestandestyp:	0203 Heckenzug				
Charakteristik:					
	Bearbeiter: Bassler				
lfd. Nummer:	5573	Fläche: in m²	1264	Länge in m:	0
Bestandestyp:	0204 Streuobstbestand (Streuobstwiese/-weide, Obstbaumreihen)				
Charakteristik:					
	Bearbeiter: Bassler				
lfd. Nummer:	5574	Fläche: in m²	302	Länge in m:	0
Bestandestyp:	0204 Streuobstbestand (Streuobstwiese/-weide, Obstbaumreihen)				
Charakteristik:					
	Bearbeiter: Bassler				
lfd. Nummer:	5575	Fläche: in m²	3523	Länge in m:	0
Bestandestyp:	0204 Streuobstbestand (Streuobstwiese/-weide, Obstbaumreihen)				
Charakteristik:					
	Bearbeiter: Bassler				
lfd. Nummer:	5576	Fläche: in m²	3365	Länge in m:	0
Bestandestyp:	0204 Streuobstbestand (Streuobstwiese/-weide, Obstbaumreihen)				
Charakteristik:					
	Bearbeiter: Bassler				

lfd. Nummer:	5577	Fläche: in m²	25052	Länge in m:	0
Bestandestyp:	0103 Laub-Nadel-Mischwald/Laub-Nadelholz-Mischforst				
Charakteristik:	Bearbeiter: Bassler				
lfd. Nummer:	5578	Fläche: in m²	21812	Länge in m:	0
Bestandestyp:	0103 Laub-Nadel-Mischwald/Laub-Nadelholz-Mischforst				
Charakteristik:	Bearbeiter: Bassler				
lfd. Nummer:	5579	Fläche: in m²	1725	Länge in m:	0
Bestandestyp:	0104 Laubwald/Laubholzforst				
Charakteristik:	Bearbeiter: Bassler				
lfd. Nummer:	5580	Fläche: in m²	3210	Länge in m:	0
Bestandestyp:	0104 Laubwald/Laubholzforst				
Charakteristik:	Bearbeiter: Bassler				
lfd. Nummer:	5581	Fläche: in m²	21283	Länge in m:	0
Bestandestyp:	0103 Laub-Nadel-Mischwald/Laub-Nadelholz-Mischforst				
Charakteristik:	Bearbeiter: Bassler				
lfd. Nummer:	5582	Fläche: in m²	5817	Länge in m:	0
Bestandestyp:	0102 Nadelwald/Nadelholzforst				
Charakteristik:	Bearbeiter: Bassler				
lfd. Nummer:	5583	Fläche: in m²	7553	Länge in m:	0
Bestandestyp:	0103 Laub-Nadel-Mischwald/Laub-Nadelholz-Mischforst				
Charakteristik:	Bearbeiter: Bassler				
lfd. Nummer:	5584	Fläche: in m²	3111	Länge in m:	0
Bestandestyp:	0103 Laub-Nadel-Mischwald/Laub-Nadelholz-Mischforst				
Charakteristik:	Bearbeiter: Bassler				
lfd. Nummer:	5585	Fläche: in m²	1227	Länge in m:	0
Bestandestyp:	0204 Streuobstbestand (Streuobstwiese/-weide, Obstbaumreihen)				
Charakteristik:	Bearbeiter: Bassler				
lfd. Nummer:	5586	Fläche: in m²	4122	Länge in m:	0
Bestandestyp:	0102 Nadelwald/Nadelholzforst				
Charakteristik:	Bearbeiter: Bassler				
lfd. Nummer:	5587	Fläche: in m²	8963	Länge in m:	0
Bestandestyp:	0102 Nadelwald/Nadelholzforst				
Charakteristik:	Bearbeiter: Bassler				
lfd. Nummer:	5588	Fläche: in m²	2835	Länge in m:	0
Bestandestyp:	0104 Laubwald/Laubholzforst				
Charakteristik:	Bearbeiter: Bassler				

lfd. Nummer:	5589	Fläche: in m²	1773	Länge in m:	0
Bestandestyp:	0204 Streuobstbestand (Streuobstwiese/-weide, Obstbaumreihen)				
Charakteristik:	Bearbeiter: Bassler				
lfd. Nummer:	5590	Fläche: in m²	1767	Länge in m:	0
Bestandestyp:	0204 Streuobstbestand (Streuobstwiese/-weide, Obstbaumreihen)				
Charakteristik:	Bearbeiter: Bassler				
lfd. Nummer:	5591	Fläche: in m²	2539	Länge in m:	0
Bestandestyp:	0204 Streuobstbestand (Streuobstwiese/-weide, Obstbaumreihen)				
Charakteristik:	Bearbeiter: Bassler				
lfd. Nummer:	5592	Fläche: in m²	736	Länge in m:	0
Bestandestyp:	0204 Streuobstbestand (Streuobstwiese/-weide, Obstbaumreihen)				
Charakteristik:	Bearbeiter: Bassler				
lfd. Nummer:	5593	Fläche: in m²	1889	Länge in m:	0
Bestandestyp:	0204 Streuobstbestand (Streuobstwiese/-weide, Obstbaumreihen)				
Charakteristik:	Bearbeiter: Bassler				
lfd. Nummer:	5594	Fläche: in m²	1306	Länge in m:	0
Bestandestyp:	0204 Streuobstbestand (Streuobstwiese/-weide, Obstbaumreihen)				
Charakteristik:	Bearbeiter: Bassler				
lfd. Nummer:	5595	Fläche: in m²	16407	Länge in m:	0
Bestandestyp:	0102 Nadelwald/Nadelholzforst				
Charakteristik:	Bearbeiter: Bassler				
lfd. Nummer:	5596	Fläche: in m²	456	Länge in m:	0
Bestandestyp:	0204 Streuobstbestand (Streuobstwiese/-weide, Obstbaumreihen)				
Charakteristik:	Bearbeiter: Bassler				
lfd. Nummer:	5597	Fläche: in m²	884	Länge in m:	0
Bestandestyp:	0204 Streuobstbestand (Streuobstwiese/-weide, Obstbaumreihen)				
Charakteristik:	Bearbeiter: Bassler				
lfd. Nummer:	5598	Fläche: in m²	2055	Länge in m:	0
Bestandestyp:	0204 Streuobstbestand (Streuobstwiese/-weide, Obstbaumreihen)				
Charakteristik:	Bearbeiter: Bassler				
lfd. Nummer:	5599	Fläche: in m²	2483	Länge in m:	0
Bestandestyp:	0204 Streuobstbestand (Streuobstwiese/-weide, Obstbaumreihen)				
Charakteristik:	Bearbeiter: Bassler				
lfd. Nummer:	5600	Fläche: in m²	2868	Länge in m:	0
Bestandestyp:	0204 Streuobstbestand (Streuobstwiese/-weide, Obstbaumreihen)				
Charakteristik:	Bearbeiter: Bassler				

lfd. Nummer:	5601	Fläche: in m²	28637	Länge in m:	0
Bestandestyp:	0102 Nadelwald/Nadelholzforst				
Charakteristik:					
	Bearbeiter: Bassler				
lfd. Nummer:	5602	Fläche: in m²	3460	Länge in m:	392
Bestandestyp:	0202 Uferbegleitgehölz				
Charakteristik:	Uferbegleitgehölz an Bach, beidseitig, lückig, baumförmig: Alnus glutinosa dominant, Acer pseudoplatanus, Salix caprea, Fraxinus excelsior				
	Bearbeiter: Bassler				
lfd. Nummer:	5603	Fläche: in m²	91772	Länge in m:	0
Bestandestyp:	0103 Laub-Nadel-Mischwald/Laub-Nadelholz-Mischforst				
Charakteristik:					
	Bearbeiter: Bassler				
lfd. Nummer:	5604	Fläche: in m²	346765	Länge in m:	0
Bestandestyp:	0102 Nadelwald/Nadelholzforst				
Charakteristik:					
	Bearbeiter: Bassler				
lfd. Nummer:	5605	Fläche: in m²	26633	Länge in m:	0
Bestandestyp:	0103 Laub-Nadel-Mischwald/Laub-Nadelholz-Mischforst				
Charakteristik:					
	Bearbeiter: Bassler				
lfd. Nummer:	5606	Fläche: in m²	17805	Länge in m:	0
Bestandestyp:	0103 Laub-Nadel-Mischwald/Laub-Nadelholz-Mischforst				
Charakteristik:					
	Bearbeiter: Bassler				
lfd. Nummer:	5607	Fläche: in m²	44896	Länge in m:	0
Bestandestyp:	0103 Laub-Nadel-Mischwald/Laub-Nadelholz-Mischforst				
Charakteristik:					
	Bearbeiter: Bassler				
lfd. Nummer:	5608	Fläche: in m²	3291	Länge in m:	0
Bestandestyp:	0306 Neubewaldung/Aufforstung				
Charakteristik:					
	Bearbeiter: Bassler				
lfd. Nummer:	5609	Fläche: in m²	6020	Länge in m:	0
Bestandestyp:	0104 Laubwald/Laubholzforst				
Charakteristik:					
	Bearbeiter: Bassler				
lfd. Nummer:	5610	Fläche: in m²	5810	Länge in m:	0
Bestandestyp:	0104 Laubwald/Laubholzforst				
Charakteristik:					
	Bearbeiter: Bassler				
lfd. Nummer:	5611	Fläche: in m²	11684	Länge in m:	0
Bestandestyp:	0102 Nadelwald/Nadelholzforst				
Charakteristik:					
	Bearbeiter: Bassler				
lfd. Nummer:	5612	Fläche: in m²	1898	Länge in m:	0
Bestandestyp:	0401 Stehendes Gewässer				
Charakteristik:	Teich in ehemaligem Granitsteinbruch, Ufer: senkrechte Granitwände, relativ oligotroph				
	Bearbeiter: Bassler				

lfd. Nummer:	5613	Fläche: in m²	34664	Länge in m:	0
Bestandestyp:	0103 Laub-Nadel-Mischwald/Laub-Nadelholz-Mischforst				
Charakteristik:					
	Bearbeiter: Bassler				
lfd. Nummer:	5614	Fläche: in m²	1144	Länge in m:	0
Bestandestyp:	0104 Laubwald/Laubholzforst				
Charakteristik:					
	Bearbeiter: Bassler				
lfd. Nummer:	5615	Fläche: in m²	812	Länge in m:	0
Bestandestyp:	0306 Neubewaldung/Aufforstung				
Charakteristik:					
	Bearbeiter: Bassler				
lfd. Nummer:	5616	Fläche: in m²	529	Länge in m:	0
Bestandestyp:	0204 Streuobstbestand (Streuobstwiese/-weide, Obstbaumreihen)				
Charakteristik:					
	Bearbeiter: Bassler				
lfd. Nummer:	5617	Fläche: in m²	6866	Länge in m:	0
Bestandestyp:	0310 Grünland-Sondernutzung				
Charakteristik:					
	Bearbeiter: Bassler				
lfd. Nummer:	5618	Fläche: in m²	1291	Länge in m:	0
Bestandestyp:	0204 Streuobstbestand (Streuobstwiese/-weide, Obstbaumreihen)				
Charakteristik:					
	Bearbeiter: Bassler				
lfd. Nummer:	5619	Fläche: in m²	3045	Länge in m:	0
Bestandestyp:	0204 Streuobstbestand (Streuobstwiese/-weide, Obstbaumreihen)				
Charakteristik:					
	Bearbeiter: Bassler				
lfd. Nummer:	5620	Fläche: in m²	4295	Länge in m:	285
Bestandestyp:	0203 Heckenzug				
Charakteristik:					
	Bearbeiter: Bassler				
lfd. Nummer:	5621	Fläche: in m²	507317	Länge in m:	0
Bestandestyp:	0102 Nadelwald/Nadelholzforst				
Charakteristik:					
	Bearbeiter: Bassler				
lfd. Nummer:	5622	Fläche: in m²	738344	Länge in m:	0
Bestandestyp:	0102 Nadelwald/Nadelholzforst				
Charakteristik:					
	Bearbeiter: Bassler				
lfd. Nummer:	5623	Fläche: in m²	749	Länge in m:	0
Bestandestyp:	0204 Streuobstbestand (Streuobstwiese/-weide, Obstbaumreihen)				
Charakteristik:					
	Bearbeiter: Bassler				
lfd. Nummer:	5624	Fläche: in m²	469	Länge in m:	0
Bestandestyp:	0204 Streuobstbestand (Streuobstwiese/-weide, Obstbaumreihen)				
Charakteristik:					
	Bearbeiter: Bassler				

lfd. Nummer:	5625	Fläche: in m²	38671	Länge in m:	0
Bestandestyp:	0103 Laub-Nadel-Mischwald/Laub-Nadelholz-Mischforst				
Charakteristik:					
	Bearbeiter: Bassler				
lfd. Nummer:	5626	Fläche: in m²	35143	Länge in m:	0
Bestandestyp:	0102 Nadelwald/Nadelholzforst				
Charakteristik:					
	Bearbeiter: Bassler				
lfd. Nummer:	5627	Fläche: in m²	59626	Länge in m:	0
Bestandestyp:	0103 Laub-Nadel-Mischwald/Laub-Nadelholz-Mischforst				
Charakteristik:					
	Bearbeiter: Bassler				
lfd. Nummer:	5628	Fläche: in m²	199415	Länge in m:	0
Bestandestyp:	0104 Laubwald/Laubholzforst				
Charakteristik:					
	Bearbeiter: Bassler				
lfd. Nummer:	5629	Fläche: in m²	18068	Länge in m:	0
Bestandestyp:	0104 Laubwald/Laubholzforst				
Charakteristik:					
	Bearbeiter: Bassler				
lfd. Nummer:	5630	Fläche: in m²	64073	Länge in m:	0
Bestandestyp:	0602 Abbauf Flächen geogener Rohstoffe mit aktueller betrieblicher Nutzung				
Charakteristik:	Granitabbau, Firma Malaschowsky				
	Bearbeiter: Bassler				
lfd. Nummer:	5631	Fläche: in m²	40539	Länge in m:	0
Bestandestyp:	0102 Nadelwald/Nadelholzforst				
Charakteristik:					
	Bearbeiter: Bassler				
lfd. Nummer:	5632	Fläche: in m²	150	Länge in m:	0
Bestandestyp:	0401 Stehendes Gewässer				
Charakteristik:	Fischteich, steile Ufer, eutroph				
	Bearbeiter: Bassler				
lfd. Nummer:	5633	Fläche: in m²	110	Länge in m:	0
Bestandestyp:	0401 Stehendes Gewässer				
Charakteristik:	Fischteich, steile Ufer, eutroph				
	Bearbeiter: Bassler				
lfd. Nummer:	5634	Fläche: in m²	116572	Länge in m:	0
Bestandestyp:	0103 Laub-Nadel-Mischwald/Laub-Nadelholz-Mischforst				
Charakteristik:					
	Bearbeiter: Bassler				
lfd. Nummer:	5635	Fläche: in m²	274	Länge in m:	59
Bestandestyp:	0203 Heckenzug				
Charakteristik:					
	Bearbeiter: Bassler				
lfd. Nummer:	5636	Fläche: in m²	588	Länge in m:	0
Bestandestyp:	0204 Streuobstbestand (Streuobstwiese/-weide, Obstbaumreihen)				
Charakteristik:					
	Bearbeiter: Bassler				

lfd. Nummer:	5637	Fläche: in m²	39397	Länge in m:	0
Bestandestyp:	0306 Neubewaldung/Aufforstung				
Charakteristik:					
	Bearbeiter: Bassler				
lfd. Nummer:	5638	Fläche: in m²	1505	Länge in m:	0
Bestandestyp:	0204 Streuobstbestand (Streuobstwiese/-weide, Obstbaumreihen)				
Charakteristik:					
	Bearbeiter: Bassler				
lfd. Nummer:	5639	Fläche: in m²	4924436	Länge in m:	0
Bestandestyp:	0102 Nadelwald/Nadelholzforst				
Charakteristik:					
	Bearbeiter: Bassler				
lfd. Nummer:	5640	Fläche: in m²	633	Länge in m:	0
Bestandestyp:	0204 Streuobstbestand (Streuobstwiese/-weide, Obstbaumreihen)				
Charakteristik:					
	Bearbeiter: Bassler				
lfd. Nummer:	5641	Fläche: in m²	4846	Länge in m:	0
Bestandestyp:	0204 Streuobstbestand (Streuobstwiese/-weide, Obstbaumreihen)				
Charakteristik:					
	Bearbeiter: Bassler				
lfd. Nummer:	5642	Fläche: in m²	3264	Länge in m:	0
Bestandestyp:	0204 Streuobstbestand (Streuobstwiese/-weide, Obstbaumreihen)				
Charakteristik:					
	Bearbeiter: Bassler				
lfd. Nummer:	5643	Fläche: in m²	247128	Länge in m:	0
Bestandestyp:	0102 Nadelwald/Nadelholzforst				
Charakteristik:					
	Bearbeiter: Bassler				
lfd. Nummer:	5644	Fläche: in m²	344	Länge in m:	0
Bestandestyp:	0401 Stehendes Gewässer				
Charakteristik:	Kleiner Teich im Wald, mäßig eutroph				
	Bearbeiter: Bassler				
lfd. Nummer:	5645	Fläche: in m²	2685	Länge in m:	0
Bestandestyp:	0204 Streuobstbestand (Streuobstwiese/-weide, Obstbaumreihen)				
Charakteristik:					
	Bearbeiter: Bassler				
lfd. Nummer:	5646	Fläche: in m²	5664	Länge in m:	0
Bestandestyp:	030802 Mesophile, "bunte" Fettwiese und die meisten Magerrasen, -weiden				
Charakteristik:	Relativ steile südexponierte Weide, kräuterreicher Bestand, leicht thermophil: Festuca rubra selten, Thymus pulegioides, Leontodon hispidus agg., Trifolium pratense, Pimpinella saxifraga, Knautia arvensis, Trifolium pratense, Lotus corniculatus, Daucus carota, Origanum vulgare, Campanula rotundifolia agg., Betula pendula (ca. 50 cm hoch), Dianthus deltoides, Ranunculus bulbosus				
	Bearbeiter: Bassler				
lfd. Nummer:	5647	Fläche: in m²	86	Länge in m:	0
Bestandestyp:	0201 Kleinstwaldfläche ("Feldgehölz"), Gebüsch oder Baumgruppe unter 1000m²				
Charakteristik:	Strauchförmiges Feldgehölz mit Corylus avellana dominant über Felsen				
	Bearbeiter: Bassler				

lfd. Nummer:	5648	Fläche: in m²	82	Länge in m:	0
Bestandestyp:	0201 Kleinstwaldfläche ("Feldgehölz"), Gebüsch oder Baumgruppe unter 1000m²				
Charakteristik:	Strauchförmiges Feldgehölz mit Corylus avellana dominant über Felsen				
	Bearbeiter: Bassler				
lfd. Nummer:	5649	Fläche: in m²	47	Länge in m:	0
Bestandestyp:	0201 Kleinstwaldfläche ("Feldgehölz"), Gebüsch oder Baumgruppe unter 1000m²				
Charakteristik:	Strauchförmiges Feldgehölz mit Corylus avellana dominant über Felsen				
	Bearbeiter: Bassler				
lfd. Nummer:	5650	Fläche: in m²	64	Länge in m:	0
Bestandestyp:	0201 Kleinstwaldfläche ("Feldgehölz"), Gebüsch oder Baumgruppe unter 1000m²				
Charakteristik:	Strauchförmiges Feldgehölz mit Corylus avellana dominant über Felsen				
	Bearbeiter: Bassler				
lfd. Nummer:	5651	Fläche: in m²	43	Länge in m:	0
Bestandestyp:	0201 Kleinstwaldfläche ("Feldgehölz"), Gebüsch oder Baumgruppe unter 1000m²				
Charakteristik:	Strauchförmiges Feldgehölz mit Corylus avellana dominant über Felsen				
	Bearbeiter: Bassler				
lfd. Nummer:	5652	Fläche: in m²	87	Länge in m:	0
Bestandestyp:	0201 Kleinstwaldfläche ("Feldgehölz"), Gebüsch oder Baumgruppe unter 1000m²				
Charakteristik:	Strauchförmiges Feldgehölz mit Corylus avellana dominant über Felsen				
	Bearbeiter: Bassler				
lfd. Nummer:	5653	Fläche: in m²	113	Länge in m:	0
Bestandestyp:	0201 Kleinstwaldfläche ("Feldgehölz"), Gebüsch oder Baumgruppe unter 1000m²				
Charakteristik:	Strauchförmiges Feldgehölz mit Corylus avellana dominant über Felsen				
	Bearbeiter: Bassler				
lfd. Nummer:	5654	Fläche: in m²	230	Länge in m:	0
Bestandestyp:	0201 Kleinstwaldfläche ("Feldgehölz"), Gebüsch oder Baumgruppe unter 1000m²				
Charakteristik:	Strauchförmiges Feldgehölz mit Corylus avellana dominant über Felsen				
	Bearbeiter: Bassler				
lfd. Nummer:	5655	Fläche: in m²	138	Länge in m:	0
Bestandestyp:	0201 Kleinstwaldfläche ("Feldgehölz"), Gebüsch oder Baumgruppe unter 1000m²				
Charakteristik:	Strauchförmiges Feldgehölz mit Corylus avellana dominant über Felsen				
	Bearbeiter: Bassler				
lfd. Nummer:	5656	Fläche: in m²	113	Länge in m:	0
Bestandestyp:	0201 Kleinstwaldfläche ("Feldgehölz"), Gebüsch oder Baumgruppe unter 1000m²				
Charakteristik:	Strauchförmiges Feldgehölz mit Corylus avellana dominant über Felsen				
	Bearbeiter: Bassler				
lfd. Nummer:	5657	Fläche: in m²	103	Länge in m:	0
Bestandestyp:	0201 Kleinstwaldfläche ("Feldgehölz"), Gebüsch oder Baumgruppe unter 1000m²				
Charakteristik:	Strauchförmiges Feldgehölz mit Corylus avellana dominant über Felsen				
	Bearbeiter: Bassler				
lfd. Nummer:	5658	Fläche: in m²	2735	Länge in m:	0
Bestandestyp:	030802 Mesophile, "bunte" Fettwiese und die meisten Magerrasen, -weiden				
Charakteristik:	Nährstoffarme Wiese am Oberhang, NO-exponiert, mit flachen Felsen: Agrostis capillaris, Festuca rubra, Leontodon hispidus agg., Pimpinella saxifraga, Thymus pulegioides, Campanula rotundifolia agg., Euphorbia cyparissias, Trifolium pratense, Potentilla erecta				
	Bearbeiter: Bassler				

lfd. Nummer:	5659	Fläche: in m²	1463	Länge in m:	0
Bestandestyp:	030802 Mesophile, "bunte" Fettwiese und die meisten Magerrasen, -weiden				
Charakteristik:	Nährstoffarme Wiese am Oberhang, S-exponiert, mit flachen Felsen: <i>Agrostis capillaris</i> , <i>Festuca rubra</i> , <i>Leontodon hispidus</i> agg., <i>Pimpinella saxifraga</i> , <i>Thymus pulegioides</i> , <i>Campanula rotundifolia</i> agg., <i>Euphorbia cyparissias</i> , <i>Trifolium pratense</i> , <i>Potentilla erecta</i>				
	Bearbeiter: Bassler				
lfd. Nummer:	5660	Fläche: in m²	285	Länge in m:	0
Bestandestyp:	0201 Kleinstwaldfläche ("Feldgehölz"), Gebüsch oder Baumgruppe unter 1000m²				
Charakteristik:	Feldgehölz (aus Baum- und Strauchschicht bestehend) mit <i>Quercus robur</i> , <i>Fraxinus excelsior</i> , <i>Betula pendula</i> , <i>Corylus avellana</i>				
	Bearbeiter: Bassler				
lfd. Nummer:	5661	Fläche: in m²	1473	Länge in m:	0
Bestandestyp:	030802 Mesophile, "bunte" Fettwiese und die meisten Magerrasen, -weiden				
Charakteristik:	Südexponierte Wiese, magerer, leicht thermophiler Bestand: <i>Arrhenatherum elatius</i> selten, <i>Thymus pulegioides</i> , <i>Pimpinella saxifraga</i> , <i>Campanula rotundifolia</i> agg., <i>Origanum vulgare</i> , <i>Calamagrostis epigejos</i> , <i>Galium verum</i> , <i>Knautia arvensis</i> , <i>Lotus corniculatus</i> , <i>Leontodon hispidus</i>				
	Bearbeiter: Bassler				
lfd. Nummer:	5662	Fläche: in m²	128	Länge in m:	0
Bestandestyp:	0201 Kleinstwaldfläche ("Feldgehölz"), Gebüsch oder Baumgruppe unter 1000m²				
Charakteristik:	Feldgehölz (aus Baum- und Strauchschicht bestehend) mit <i>Betula pendula</i> , <i>Corylus avellana</i>				
	Bearbeiter: Bassler				
lfd. Nummer:	5663	Fläche: in m²	203	Länge in m:	0
Bestandestyp:	0201 Kleinstwaldfläche ("Feldgehölz"), Gebüsch oder Baumgruppe unter 1000m²				
Charakteristik:	Strauchförmiges Feldgehölz mit <i>Corylus avellana</i> dominant über Felsen				
	Bearbeiter: Bassler				
lfd. Nummer:	5664	Fläche: in m²	46	Länge in m:	0
Bestandestyp:	0401 Stehendes Gewässer				
Charakteristik:	Teich, extrem eutroph, flach, Algenblüte				
	Bearbeiter: Bassler				
lfd. Nummer:	5665	Fläche: in m²	1117	Länge in m:	0
Bestandestyp:	0204 Streuobstbestand (Streuobstwiese/-weide, Obstbaumreihen)				
Charakteristik:					
	Bearbeiter: Bassler				
lfd. Nummer:	5666	Fläche: in m²	620	Länge in m:	0
Bestandestyp:	030802 Mesophile, "bunte" Fettwiese und die meisten Magerrasen, -weiden				
Charakteristik:	Relativ nährstoffarme Fettwiese: <i>Arrhenatherum elatius</i> , <i>Trisetum flavescens</i> , <i>Festuca rubra</i> , <i>Dianthus deltoides</i> , <i>Thymus pulegioides</i> , <i>Pimpinella saxifraga</i> , <i>Leontodon hispidus</i>				
	Bearbeiter: Bassler				
lfd. Nummer:	5667	Fläche: in m²	6314	Länge in m:	0
Bestandestyp:	030802 Mesophile, "bunte" Fettwiese und die meisten Magerrasen, -weiden				
Charakteristik:	Magere Fettwiese, NW-exponiert: <i>Festuca rubra</i> , <i>Agrostis capillaris</i> , <i>Thymus pulegioides</i> , <i>Lotus corniculatus</i> , <i>Pimpinella saxifraga</i> , <i>Trifolium pratense</i> , <i>Trisetum flavescens</i> , <i>Silene vulgaris</i> , <i>Campanula patula</i>				
	Bearbeiter: Bassler				
lfd. Nummer:	5668	Fläche: in m²	1931	Länge in m:	0
Bestandestyp:	030802 Mesophile, "bunte" Fettwiese und die meisten Magerrasen, -weiden				
Charakteristik:	Südexponierte Wiese am Oberhang: <i>Arrhenatherum elatius</i> , <i>Agrostis capillaris</i> , <i>Carlina acaulis</i> , <i>Veronica chamaedrys</i> , <i>Dianthus deltoides</i> , <i>Thymus pulegioides</i> , <i>Clinopodium vulgare</i> , <i>Euphrasia stricta</i> , <i>Knautia arvensis</i> , <i>Leucanthemum ircutianum</i> , <i>Viola</i> sp., <i>Euphorbia cyparissias</i> , <i>Abietinella abietina</i>				
	Bearbeiter: Bassler				

lfd. Nummer:	5669	Fläche: in m²	167	Länge in m:	0
Bestandestyp:	0401 Stehendes Gewässer				
Charakteristik:	Fischteich, steile Ufer mit Blocksteinen stabilisiert, eutroph				
	Bearbeiter: Bassler				
lfd. Nummer:	5670	Fläche: in m²	108	Länge in m:	0
Bestandestyp:	0201 Kleinstwaldfläche ("Feldgehölz"), Gebüsch oder Baumgruppe unter 1000m²				
Charakteristik:	Baumförmiges Feldgehölz mit Prunus avium, Quercus robur, Acer pseudoplatanus				
	Bearbeiter: Bassler				
lfd. Nummer:	5671	Fläche: in m²	2688	Länge in m:	0
Bestandestyp:	030802 Mesophile, "bunte" Fettwiese und die meisten Magerrasen, -weiden				
Charakteristik:	Westexponierte magere Fettwiese: Agrostis capillaris, Holcus lanatus, Festuca rubra, Senecio jacobaea, Dianthus deltoides, Leontodon hispidus				
	Bearbeiter: Bassler				
lfd. Nummer:	5672	Fläche: in m²	953	Länge in m:	86
Bestandestyp:	0202 Uferbegleitgehölz				
Charakteristik:	Uferbegleitgehölz an Bach, beidseitig, schmal, baumförmig: Fraxinus excelsior, Alnus glutinosa, Salix fragilis				
	Bearbeiter: Bassler				
lfd. Nummer:	5673	Fläche: in m²	204	Länge in m:	0
Bestandestyp:	0201 Kleinstwaldfläche ("Feldgehölz"), Gebüsch oder Baumgruppe unter 1000m²				
Charakteristik:	Feldgehölz (aus Baum- und Strauchschicht bestehend) mit Betula pendula, Corylus avellana über Felsen				
	Bearbeiter: Bassler				
lfd. Nummer:	5675	Fläche: in m²	8341	Länge in m:	0
Bestandestyp:	030802 Mesophile, "bunte" Fettwiese und die meisten Magerrasen, -weiden				
Charakteristik:	Südostexponierte magere Fettwiese: Festuca rubra, Agrostis capillaris, Cynosurus cristatus, Anthoxanthum odoratum, Carex sp., Pimpinella saxifraga, Thymus pulegioides, Leontodon hispidus agg., Dianthus deltoides				
	Bearbeiter: Bassler				
lfd. Nummer:	5676	Fläche: in m²	25	Länge in m:	29
Bestandestyp:	0202 Uferbegleitgehölz				
Charakteristik:	Uferbegleitgehölz an Grenzbach, baumförmig, lückig: Alnus glutinosa, Salix caprea, Acer pseudoplatanus, Fraxinus excelsior				
	Bearbeiter: Bassler				
lfd. Nummer:	5677	Fläche: in m²	197	Länge in m:	58
Bestandestyp:	0202 Uferbegleitgehölz				
Charakteristik:	Uferbegleitgehölz an Grenzbach, baumförmig, lückig: Alnus glutinosa, Salix caprea, Acer pseudoplatanus, Fraxinus excelsior				
	Bearbeiter: Bassler				
lfd. Nummer:	5678	Fläche: in m²	141	Länge in m:	49
Bestandestyp:	0202 Uferbegleitgehölz				
Charakteristik:	Uferbegleitgehölz an Grenzbach, baumförmig, lückig: Alnus glutinosa, Salix caprea, Acer pseudoplatanus, Fraxinus excelsior				
	Bearbeiter: Bassler				
lfd. Nummer:	5679	Fläche: in m²	3402	Länge in m:	485
Bestandestyp:	0202 Uferbegleitgehölz				
Charakteristik:	Uferbegleitgehölz an Grenzbach, baumförmig, lückig: Alnus glutinosa, Salix caprea, Acer pseudoplatanus, Fraxinus excelsior				
	Bearbeiter: Bassler				
lfd. Nummer:	5680	Fläche: in m²	1382	Länge in m:	108
Bestandestyp:	0202 Uferbegleitgehölz				
Charakteristik:	Uferbegleitgehölz an Bach, beidseitig, lückig, nur Baumschicht: Alnus glutinosa dominant				
	Bearbeiter: Bassler				

lfd. Nummer:	5681	Fläche: in m²	7723	Länge in m:	0
Bestandestyp:	030802 Mesophile, "bunte" Fettwiese und die meisten Magerrasen, -weiden				
Charakteristik:	Grenzfall für die Kartierung: Wiese, SO-exponiert, steil, leicht gedüngt: Cynosurus cristatus, Festuca rubra dominant, Trisetum flavescens, Rhinanthus minor, Leucanthemum ircutianum, Trifolium pratense, Stellaria graminea, Campanula rotundifolia agg., Leontodon hispidus				
	Bearbeiter: Bassler				
lfd. Nummer:	5682	Fläche: in m²	3131	Länge in m:	302
Bestandestyp:	0202 Uferbegleitgehölz				
Charakteristik:	Uferbegleitgehölz an Bach, strauch- und baumförmig, lückig, beidseitig: Alnus glutinosa, Salix cinerea, Salix fragilis				
	Bearbeiter: Bassler				
lfd. Nummer:	5683	Fläche: in m²	1135	Länge in m:	0
Bestandestyp:	0401 Stehendes Gewässer				
Charakteristik:	Teich mit schmaler Röhrlichtzone, kein Uferbegleitgehölz				
	Bearbeiter: Bassler				
lfd. Nummer:	5684	Fläche: in m²	679	Länge in m:	0
Bestandestyp:	0401 Stehendes Gewässer				
Charakteristik:	Teich mit Seerose, kein Uferbegleitgehölz, eutroph				
	Bearbeiter: Bassler				
lfd. Nummer:	5685	Fläche: in m²	102	Länge in m:	0
Bestandestyp:	0302 Großröhrlicht und Schilfröhrlicht				
Charakteristik:					
	Bearbeiter: Bassler				
lfd. Nummer:	5686	Fläche: in m²	29	Länge in m:	0
Bestandestyp:	0201 Kleinstwaldfläche ("Feldgehölz"), Gebüsch oder Baumgruppe unter 1000m²				
Charakteristik:	Strauchförmiges Feldgehölz mit Corylus avellana dominant				
	Bearbeiter: Bassler				
lfd. Nummer:	5687	Fläche: in m²	174	Länge in m:	0
Bestandestyp:	0201 Kleinstwaldfläche ("Feldgehölz"), Gebüsch oder Baumgruppe unter 1000m²				
Charakteristik:	Strauchförmiges Feldgehölz mit Corylus avellana dominant				
	Bearbeiter: Bassler				
lfd. Nummer:	5688	Fläche: in m²	1354	Länge in m:	0
Bestandestyp:	030802 Mesophile, "bunte" Fettwiese und die meisten Magerrasen, -weiden				
Charakteristik:	SW-exponierte Böschung, gemäht, ungedüngt: Agrostis capillaris, Arrhenatherum elatius, Anthoxanthum odoratum, Festuca rubra, Campanula rotundifolia agg., Clinopodium vulgare, Dianthus deltoides, Euphorbia cyparissias, Knautia arvensis, Leontodon hispidus agg., Leucanthemum ircutianum, Thymus pulegioides				
	Bearbeiter: Bassler				
lfd. Nummer:	5689	Fläche: in m²	2449	Länge in m:	0
Bestandestyp:	030802 Mesophile, "bunte" Fettwiese und die meisten Magerrasen, -weiden				
Charakteristik:	NW-exponierte Fläche, gemäht: Agrostis capillaris, Anthoxanthum odoratum, Festuca rubra, Campanula rotundifolia agg., Knautia arvensis, Leontodon hispidus agg., Leucanthemum ircutianum, Trisetum flavescens				
	Bearbeiter: Bassler				
lfd. Nummer:	5690	Fläche: in m²	791	Länge in m:	95
Bestandestyp:	0202 Uferbegleitgehölz				
Charakteristik:	Uferbegleitgehölz an Bach, beidseitig, lückig, baumförmig: Alnus glutinosa dominant, Acer pseudoplatanus, Salix caprea, Fraxinus excelsior				
	Bearbeiter: Bassler				
lfd. Nummer:	5691	Fläche: in m²	91	Länge in m:	0
Bestandestyp:	0201 Kleinstwaldfläche ("Feldgehölz"), Gebüsch oder Baumgruppe unter 1000m²				
Charakteristik:	Strauchförmiges Feldgehölz mit Corylus avellana dominant				
	Bearbeiter: Bassler				

lfd. Nummer:	5692	Fläche: in m²	47	Länge in m:	0
Bestandestyp:	0401 Stehendes Gewässer				
Charakteristik:	Fischteich, betoniert, naturfern				
	Bearbeiter: Bassler				
lfd. Nummer:	5693	Fläche: in m²	65	Länge in m:	0
Bestandestyp:	0401 Stehendes Gewässer				
Charakteristik:	Fischteich, betoniert, naturfern				
	Bearbeiter: Bassler				
lfd. Nummer:	5694	Fläche: in m²	1034	Länge in m:	92
Bestandestyp:	0202 Uferbegleitgehölz				
Charakteristik:	Uferbegleitgehölz an Bach, beidseitig, lückig, baumförmig: Alnus glutinosa dominant, Acer pseudoplatanus, Salix caprea, Fraxinus excelsior				
	Bearbeiter: Bassler				
lfd. Nummer:	5695	Fläche: in m²	7247	Länge in m:	0
Bestandestyp:	030802 Mesophile, "bunte" Fettwiese und die meisten Magerrasen, -weiden				
Charakteristik:	SO-exponierte magere Fettwiese: Arrhenatherum elatius, Trifolium pratense, Pimpinella saxifraga, Leontodon hispidus agg., Dianthus deltoides, Agrostis capillaris, Euphrasia stricta, Thymus pulegioides				
	Bearbeiter: Bassler				
lfd. Nummer:	5696	Fläche: in m²	178	Länge in m:	0
Bestandestyp:	0201 Kleinstwaldfläche ("Feldgehölz"), Gebüsch oder Baumgruppe unter 1000m²				
Charakteristik:	Strauchförmiges Feldgehölz mit Corylus avellana dominant				
	Bearbeiter: Bassler				
lfd. Nummer:	5697	Fläche: in m²	1315	Länge in m:	0
Bestandestyp:	030802 Mesophile, "bunte" Fettwiese und die meisten Magerrasen, -weiden				
Charakteristik:	Steile südexponierte Wiese: Arrhenatherum elatius, Lychnis vicaria, Trifolium pratense, Crepis biennis, Leontodon hispidus agg., Trifolium repens, Stellaria graminea, Leucanthemum ircutianum, Trisetum flavescens, Festuca rubra, Agrostis capillaris				
	Bearbeiter: Bassler				
lfd. Nummer:	5698	Fläche: in m²	2031	Länge in m:	0
Bestandestyp:	030802 Mesophile, "bunte" Fettwiese und die meisten Magerrasen, -weiden				
Charakteristik:	Magere Fettwiese, NW-exponiert: Festuca rubra, Agrostis capillaris, Thymus pulegioides, Lotus corniculatus, Pimpinella saxifraga, Trifolium pratense, Trisetum flavescens, Silene vulgaris, Campanula patula				
	Bearbeiter: Bassler				
lfd. Nummer:	5699	Fläche: in m²	228	Länge in m:	0
Bestandestyp:	0201 Kleinstwaldfläche ("Feldgehölz"), Gebüsch oder Baumgruppe unter 1000m²				
Charakteristik:	Baumförmiges Feldgehölz mit Populus tremula				
	Bearbeiter: Bassler				
lfd. Nummer:	5700	Fläche: in m²	860	Länge in m:	94
Bestandestyp:	0202 Uferbegleitgehölz				
Charakteristik:	Schmales Uferbegleitgehölz, baumförmig, Alnus glutinosa, Salix fragilis				
	Bearbeiter: Bassler				
lfd. Nummer:	5701	Fläche: in m²	5073	Länge in m:	0
Bestandestyp:	0204 Streuobstbestand (Streuobstwiese/-weide, Obstbaumreihen)				
Charakteristik:					
	Bearbeiter: Bassler				
lfd. Nummer:	6001	Fläche: in m²	84	Länge in m:	0
Bestandestyp:	0201 Kleinstwaldfläche ("Feldgehölz"), Gebüsch oder Baumgruppe unter 1000m²				
Charakteristik:	Strauchförmiges Feldgehölz mit Corylus avellana dominant				
	Bearbeiter: Bassler				

lfd. Nummer:	6002	Fläche: in m²	744	Länge in m:	186
Bestandestyp:	0203 Heckenzug				
Charakteristik:					
	Bearbeiter:	Bassler			
lfd. Nummer:	6003	Fläche: in m²	366	Länge in m:	122
Bestandestyp:	0203 Heckenzug				
Charakteristik:					
	Bearbeiter:	Bassler			
lfd. Nummer:	6004	Fläche: in m²	406	Länge in m:	1622
Bestandestyp:	0402 Fließendes Gewässer				
Charakteristik:	Gewässerpunkt 103: Oberlauf: natürlicher Waldbach, Unterlauf: Wiesenbach, 0,2 m breit, kein Uferbegleitgehölz				
	Bearbeiter:	Bassler			
lfd. Nummer:	6005	Fläche: in m²	345	Länge in m:	69
Bestandestyp:	0203 Heckenzug				
Charakteristik:					
	Bearbeiter:	Bassler			
lfd. Nummer:	6006	Fläche: in m²	0	Länge in m:	45
Bestandestyp:	0204 Streuobstbestand (Streuobstwiese/-weide, Obstbaumreihen)				
Charakteristik:					
	Bearbeiter:	Bassler			
lfd. Nummer:	6007	Fläche: in m²	363	Länge in m:	121
Bestandestyp:	0203 Heckenzug				
Charakteristik:					
	Bearbeiter:	Bassler			
lfd. Nummer:	6008	Fläche: in m²	0	Länge in m:	46
Bestandestyp:	0204 Streuobstbestand (Streuobstwiese/-weide, Obstbaumreihen)				
Charakteristik:					
	Bearbeiter:	Bassler			
lfd. Nummer:	6009	Fläche: in m²	0	Länge in m:	38
Bestandestyp:	0204 Streuobstbestand (Streuobstwiese/-weide, Obstbaumreihen)				
Charakteristik:					
	Bearbeiter:	Bassler			
lfd. Nummer:	6010	Fläche: in m²	375	Länge in m:	75
Bestandestyp:	0203 Heckenzug				
Charakteristik:					
	Bearbeiter:	Bassler			
lfd. Nummer:	6011	Fläche: in m²	132	Länge in m:	33
Bestandestyp:	0203 Heckenzug				
Charakteristik:					
	Bearbeiter:	Bassler			
lfd. Nummer:	6012	Fläche: in m²	192	Länge in m:	64
Bestandestyp:	0203 Heckenzug				
Charakteristik:					
	Bearbeiter:	Bassler			
lfd. Nummer:	6013	Fläche: in m²	116	Länge in m:	29
Bestandestyp:	0203 Heckenzug				
Charakteristik:					
	Bearbeiter:	Bassler			

lfd. Nummer:	6014	Fläche: in m²	0	Länge in m:	42
Bestandestyp:	0204 Streuobstbestand (Streuobstwiese/-weide, Obstbaumreihen)				
Charakteristik:					
	Bearbeiter: Bassler				
lfd. Nummer:	6015	Fläche: in m²	404	Länge in m:	101
Bestandestyp:	0203 Heckenzug				
Charakteristik:					
	Bearbeiter: Bassler				
lfd. Nummer:	6016	Fläche: in m²	952	Länge in m:	136
Bestandestyp:	0203 Heckenzug				
Charakteristik:					
	Bearbeiter: Bassler				
lfd. Nummer:	6017	Fläche: in m²	0	Länge in m:	73
Bestandestyp:	0206 Baumreihe, Allee				
Charakteristik:					
	Bearbeiter: Bassler				
lfd. Nummer:	6018	Fläche: in m²	177	Länge in m:	353
Bestandestyp:	0402 Fließendes Gewässer				
Charakteristik:	Gewässerpunkt 30: Waldbach, 0,5 m breit, leicht gewundener Bachlauf, Substrat: Kies bis Blocksteine				
	Bearbeiter: Bassler				
lfd. Nummer:	6019	Fläche: in m²	253	Länge in m:	506
Bestandestyp:	0402 Fließendes Gewässer				
Charakteristik:	Gewässerpunkt 202: Waldbach, 0,5 m breit, leicht gewundener Verlauf, natürlich				
	Bearbeiter: Bassler				
lfd. Nummer:	6020	Fläche: in m²	432	Länge in m:	72
Bestandestyp:	0203 Heckenzug				
Charakteristik:					
	Bearbeiter: Bassler				
lfd. Nummer:	6021	Fläche: in m²	300	Länge in m:	50
Bestandestyp:	0203 Heckenzug				
Charakteristik:					
	Bearbeiter: Bassler				
lfd. Nummer:	6022	Fläche: in m²	204	Länge in m:	34
Bestandestyp:	0203 Heckenzug				
Charakteristik:					
	Bearbeiter: Bassler				
lfd. Nummer:	6023	Fläche: in m²	882	Länge in m:	147
Bestandestyp:	0203 Heckenzug				
Charakteristik:					
	Bearbeiter: Bassler				
lfd. Nummer:	6024	Fläche: in m²	46	Länge in m:	23
Bestandestyp:	0203 Heckenzug				
Charakteristik:					
	Bearbeiter: Bassler				
lfd. Nummer:	6025	Fläche: in m²	364	Länge in m:	52
Bestandestyp:	0203 Heckenzug				
Charakteristik:					
	Bearbeiter: Bassler				

lfd. Nummer:	6026	Fläche: in m²	175	Länge in m:	25
Bestandestyp:	0203 Heckenzug				
Charakteristik:					
	Bearbeiter:	Bassler			
lfd. Nummer:	6027	Fläche: in m²	273	Länge in m:	39
Bestandestyp:	0203 Heckenzug				
Charakteristik:					
	Bearbeiter:	Bassler			
lfd. Nummer:	6028	Fläche: in m²	602	Länge in m:	86
Bestandestyp:	0203 Heckenzug				
Charakteristik:					
	Bearbeiter:	Bassler			
lfd. Nummer:	6029	Fläche: in m²	92	Länge in m:	46
Bestandestyp:	0203 Heckenzug				
Charakteristik:					
	Bearbeiter:	Bassler			
lfd. Nummer:	6030	Fläche: in m²	474	Länge in m:	79
Bestandestyp:	0203 Heckenzug				
Charakteristik:					
	Bearbeiter:	Bassler			
lfd. Nummer:	6031	Fläche: in m²	486	Länge in m:	81
Bestandestyp:	0203 Heckenzug				
Charakteristik:					
	Bearbeiter:	Bassler			
lfd. Nummer:	6032	Fläche: in m²	0	Länge in m:	93
Bestandestyp:	0204 Streuobstbestand (Streuobstwiese/-weide, Obstbaumreihen)				
Charakteristik:					
	Bearbeiter:	Bassler			
lfd. Nummer:	6033	Fläche: in m²	406	Länge in m:	58
Bestandestyp:	0203 Heckenzug				
Charakteristik:					
	Bearbeiter:	Bassler			
lfd. Nummer:	6034	Fläche: in m²	455	Länge in m:	65
Bestandestyp:	0203 Heckenzug				
Charakteristik:					
	Bearbeiter:	Bassler			
lfd. Nummer:	6035	Fläche: in m²	287	Länge in m:	41
Bestandestyp:	0203 Heckenzug				
Charakteristik:					
	Bearbeiter:	Bassler			
lfd. Nummer:	6036	Fläche: in m²	114	Länge in m:	57
Bestandestyp:	0203 Heckenzug				
Charakteristik:					
	Bearbeiter:	Bassler			
lfd. Nummer:	6037	Fläche: in m²	0	Länge in m:	43
Bestandestyp:	0204 Streuobstbestand (Streuobstwiese/-weide, Obstbaumreihen)				
Charakteristik:					
	Bearbeiter:	Bassler			

lfd. Nummer:	6038	Fläche: in m²	107	Länge in m:	428
Bestandestyp:	0402 Fließendes Gewässer				
Charakteristik:	Gewässerpunkt 22: Waldbach, 0,25 m breit, sehr geringe Wasserführung, natürlich				
	Bearbeiter: Bassler				
lfd. Nummer:	6039	Fläche: in m²	341	Länge in m:	682
Bestandestyp:	0402 Fließendes Gewässer				
Charakteristik:	Gewässerpunkt 12: Verlauf durch Wald und anschließend Moorwiese, 0,5 m breit, Sohlsubstrat: Kies, Totholz im Wasser, geringe Fließgeschwindigkeit				
	Bearbeiter: Bassler				
lfd. Nummer:	6040	Fläche: in m²	364	Länge in m:	727
Bestandestyp:	0402 Fließendes Gewässer				
Charakteristik:	Gewässerpunkt 13: Verlauf durch Wald und anschließend Moorwiese, 0,5 m breit, Sohlsubstrat: Kies, Totholz im Wasser, geringe Fließgeschwindigkeit, oligotroph				
	Bearbeiter: Bassler				
lfd. Nummer:	6041	Fläche: in m²	416	Länge in m:	831
Bestandestyp:	0402 Fließendes Gewässer				
Charakteristik:	Gewässerpunkt 200: Grenzbach, 0,5 m breit, gewundener Bachlauf, Sohlsubstrat Kies, natürlich				
	Bearbeiter: Bassler				
lfd. Nummer:	6042	Fläche: in m²	1337	Länge in m:	1337
Bestandestyp:	0402 Fließendes Gewässer				
Charakteristik:	Gewässerpunkt 11: Waldbach, 0,5 bis 1 m breit, große Breitenvarianz, gestreckter Bachlauf, Sohlsubstrat Kies, teilweise Blocksteine im Bachbett				
	Bearbeiter: Bassler				
lfd. Nummer:	6043	Fläche: in m²	202	Länge in m:	404
Bestandestyp:	0402 Fließendes Gewässer				
Charakteristik:	Gewässerpunkt 33: Bach, Verlauf durch Wald, dann durch Grünland ohne Uferbegleitgehölz, 0,5 m breit, gestreckter Verlauf				
	Bearbeiter: Bassler				
lfd. Nummer:	6044	Fläche: in m²	209	Länge in m:	417
Bestandestyp:	0402 Fließendes Gewässer				
Charakteristik:	Gewässerpunkt 34: Waldbach, 0,5 m breit, leicht gewundener Bachlauf, natürlich				
	Bearbeiter: Bassler				
lfd. Nummer:	6045	Fläche: in m²	128	Länge in m:	513
Bestandestyp:	0402 Fließendes Gewässer				
Charakteristik:	Gewässerpunkt 27: Waldbach, 0,25 m breit, natürlich				
	Bearbeiter: Bassler				
lfd. Nummer:	6046	Fläche: in m²	78	Länge in m:	312
Bestandestyp:	0402 Fließendes Gewässer				
Charakteristik:	Gewässerpunkt 205: Waldbach 0,25 m breit, gestreckter Bachlauf, Sohlsubstrat Kies, naturnah				
	Bearbeiter: Bassler				
lfd. Nummer:	6047	Fläche: in m²	526	Länge in m:	1051
Bestandestyp:	0402 Fließendes Gewässer				
Charakteristik:	Gewässerpunkt 25: Waldbach 0,5 m breit, gestreckter Bachlauf, Sohlsubstrat Kies, naturnah				
	Bearbeiter: Bassler				
lfd. Nummer:	6048	Fläche: in m²	90	Länge in m:	18
Bestandestyp:	0203 Heckenzug				
Charakteristik:					
	Bearbeiter: Bassler				

lfd. Nummer:	6049	Fläche: in m²	198	Länge in m:	66
Bestandestyp:	0203 Heckenzug				
Charakteristik:					
	Bearbeiter:	Bassler			
lfd. Nummer:	6050	Fläche: in m²	1344	Länge in m:	192
Bestandestyp:	0203 Heckenzug				
Charakteristik:					
	Bearbeiter:	Bassler			
lfd. Nummer:	6051	Fläche: in m²	282	Länge in m:	47
Bestandestyp:	0203 Heckenzug				
Charakteristik:					
	Bearbeiter:	Bassler			
lfd. Nummer:	6052	Fläche: in m²	72	Länge in m:	36
Bestandestyp:	0203 Heckenzug				
Charakteristik:					
	Bearbeiter:	Bassler			
lfd. Nummer:	6053	Fläche: in m²	852	Länge in m:	142
Bestandestyp:	0203 Heckenzug				
Charakteristik:					
	Bearbeiter:	Bassler			
lfd. Nummer:	6054	Fläche: in m²	0	Länge in m:	64
Bestandestyp:	0204 Streuobstbestand (Streuobstwiese/-weide, Obstbaumreihen)				
Charakteristik:					
	Bearbeiter:	Bassler			
lfd. Nummer:	6055	Fläche: in m²	0	Länge in m:	27
Bestandestyp:	0204 Streuobstbestand (Streuobstwiese/-weide, Obstbaumreihen)				
Charakteristik:					
	Bearbeiter:	Bassler			
lfd. Nummer:	6056	Fläche: in m²	0	Länge in m:	18
Bestandestyp:	0204 Streuobstbestand (Streuobstwiese/-weide, Obstbaumreihen)				
Charakteristik:					
	Bearbeiter:	Bassler			
lfd. Nummer:	6057	Fläche: in m²	0	Länge in m:	76
Bestandestyp:	0204 Streuobstbestand (Streuobstwiese/-weide, Obstbaumreihen)				
Charakteristik:					
	Bearbeiter:	Bassler			
lfd. Nummer:	6058	Fläche: in m²	0	Länge in m:	16
Bestandestyp:	0204 Streuobstbestand (Streuobstwiese/-weide, Obstbaumreihen)				
Charakteristik:					
	Bearbeiter:	Bassler			
lfd. Nummer:	6059	Fläche: in m²	830	Länge in m:	166
Bestandestyp:	0203 Heckenzug				
Charakteristik:					
	Bearbeiter:	Bassler			
lfd. Nummer:	6060	Fläche: in m²	156	Länge in m:	39
Bestandestyp:	0203 Heckenzug				
Charakteristik:					
	Bearbeiter:	Bassler			

lfd. Nummer:	6061	Fläche: in m²	112	Länge in m:	28
Bestandestyp:	0203 Heckenzug				
Charakteristik:					
	Bearbeiter:	Bassler			
lfd. Nummer:	6062	Fläche: in m²	844	Länge in m:	211
Bestandestyp:	0203 Heckenzug				
Charakteristik:					
	Bearbeiter:	Bassler			
lfd. Nummer:	6063	Fläche: in m²	0	Länge in m:	65
Bestandestyp:	0204 Streuobstbestand (Streuobstwiese/-weide, Obstbaumreihen)				
Charakteristik:					
	Bearbeiter:	Bassler			
lfd. Nummer:	6064	Fläche: in m²	0	Länge in m:	19
Bestandestyp:	0204 Streuobstbestand (Streuobstwiese/-weide, Obstbaumreihen)				
Charakteristik:					
	Bearbeiter:	Bassler			
lfd. Nummer:	6065	Fläche: in m²	576	Länge in m:	96
Bestandestyp:	0203 Heckenzug				
Charakteristik:					
	Bearbeiter:	Bassler			
lfd. Nummer:	6066	Fläche: in m²	58	Länge in m:	232
Bestandestyp:	0402 Fließendes Gewässer				
Charakteristik:	Gewässerpunkt 222: Wiesenbach, 0,25 m breit, gestreckter Bachlauf, kein Uferbegleitgehölz				
	Bearbeiter:	Bassler			
lfd. Nummer:	6067	Fläche: in m²	1281	Länge in m:	183
Bestandestyp:	0203 Heckenzug				
Charakteristik:					
	Bearbeiter:	Bassler			
lfd. Nummer:	6068	Fläche: in m²	469	Länge in m:	67
Bestandestyp:	0203 Heckenzug				
Charakteristik:					
	Bearbeiter:	Bassler			
lfd. Nummer:	6069	Fläche: in m²	231	Länge in m:	33
Bestandestyp:	0203 Heckenzug				
Charakteristik:					
	Bearbeiter:	Bassler			
lfd. Nummer:	6070	Fläche: in m²	450	Länge in m:	75
Bestandestyp:	0203 Heckenzug				
Charakteristik:					
	Bearbeiter:	Bassler			
lfd. Nummer:	6071	Fläche: in m²	594	Länge in m:	99
Bestandestyp:	0203 Heckenzug				
Charakteristik:					
	Bearbeiter:	Bassler			
lfd. Nummer:	6072	Fläche: in m²	0	Länge in m:	77
Bestandestyp:	0206 Baumreihe, Allee				
Charakteristik:					
	Bearbeiter:	Bassler			

lfd. Nummer:	6073	Fläche: in m²	0	Länge in m:	52
Bestandestyp:	0206 Baumreihe, Allee				
Charakteristik:					
	Bearbeiter:	Bassler			
lfd. Nummer:	6074	Fläche: in m²	291	Länge in m:	97
Bestandestyp:	0203 Heckenzug				
Charakteristik:					
	Bearbeiter:	Bassler			
lfd. Nummer:	6075	Fläche: in m²	194	Länge in m:	97
Bestandestyp:	0203 Heckenzug				
Charakteristik:					
	Bearbeiter:	Bassler			
lfd. Nummer:	6076	Fläche: in m²	30	Länge in m:	15
Bestandestyp:	0203 Heckenzug				
Charakteristik:					
	Bearbeiter:	Bassler			
lfd. Nummer:	6077	Fläche: in m²	0	Länge in m:	52
Bestandestyp:	0204 Streuobstbestand (Streuobstwiese/-weide, Obstbaumreihen)				
Charakteristik:					
	Bearbeiter:	Bassler			
lfd. Nummer:	6078	Fläche: in m²	88	Länge in m:	44
Bestandestyp:	0203 Heckenzug				
Charakteristik:					
	Bearbeiter:	Bassler			
lfd. Nummer:	6079	Fläche: in m²	630	Länge in m:	210
Bestandestyp:	0203 Heckenzug				
Charakteristik:					
	Bearbeiter:	Bassler			
lfd. Nummer:	6080	Fläche: in m²	116	Länge in m:	29
Bestandestyp:	0203 Heckenzug				
Charakteristik:					
	Bearbeiter:	Bassler			
lfd. Nummer:	6081	Fläche: in m²	120	Länge in m:	30
Bestandestyp:	0203 Heckenzug				
Charakteristik:					
	Bearbeiter:	Bassler			
lfd. Nummer:	6082	Fläche: in m²	81	Länge in m:	27
Bestandestyp:	0203 Heckenzug				
Charakteristik:					
	Bearbeiter:	Bassler			
lfd. Nummer:	6083	Fläche: in m²	420	Länge in m:	84
Bestandestyp:	0203 Heckenzug				
Charakteristik:					
	Bearbeiter:	Bassler			
lfd. Nummer:	6084	Fläche: in m²	980	Länge in m:	140
Bestandestyp:	0203 Heckenzug				
Charakteristik:					
	Bearbeiter:	Bassler			

lfd. Nummer:	6085	Fläche: in m²	200	Länge in m:	40
Bestandestyp:	0203 Heckenzug				
Charakteristik:					
	Bearbeiter:	Bassler			
lfd. Nummer:	6086	Fläche: in m²	53	Länge in m:	53
Bestandestyp:	0203 Heckenzug				
Charakteristik:					
	Bearbeiter:	Bassler			
lfd. Nummer:	6087	Fläche: in m²	0	Länge in m:	60
Bestandestyp:	0204 Streuobstbestand (Streuobstwiese/-weide, Obstbaumreihen)				
Charakteristik:					
	Bearbeiter:	Bassler			
lfd. Nummer:	6088	Fläche: in m²	448	Länge in m:	64
Bestandestyp:	0203 Heckenzug				
Charakteristik:					
	Bearbeiter:	Bassler			
lfd. Nummer:	6089	Fläche: in m²	240	Länge in m:	60
Bestandestyp:	0203 Heckenzug				
Charakteristik:					
	Bearbeiter:	Bassler			
lfd. Nummer:	6090	Fläche: in m²	100	Länge in m:	25
Bestandestyp:	0203 Heckenzug				
Charakteristik:					
	Bearbeiter:	Bassler			
lfd. Nummer:	6091	Fläche: in m²	72	Länge in m:	18
Bestandestyp:	0203 Heckenzug				
Charakteristik:					
	Bearbeiter:	Bassler			
lfd. Nummer:	6092	Fläche: in m²	117	Länge in m:	39
Bestandestyp:	0203 Heckenzug				
Charakteristik:					
	Bearbeiter:	Bassler			
lfd. Nummer:	6093	Fläche: in m²	424	Länge in m:	106
Bestandestyp:	0203 Heckenzug				
Charakteristik:					
	Bearbeiter:	Bassler			
lfd. Nummer:	6094	Fläche: in m²	0	Länge in m:	33
Bestandestyp:	0206 Baumreihe, Allee				
Charakteristik:					
	Bearbeiter:	Bassler			
lfd. Nummer:	6095	Fläche: in m²	0	Länge in m:	36
Bestandestyp:	0206 Baumreihe, Allee				
Charakteristik:					
	Bearbeiter:	Bassler			
lfd. Nummer:	6096	Fläche: in m²	0	Länge in m:	23
Bestandestyp:	0204 Streuobstbestand (Streuobstwiese/-weide, Obstbaumreihen)				
Charakteristik:					
	Bearbeiter:	Bassler			

lfd. Nummer:	6097	Fläche: in m²	0	Länge in m:	24
Bestandestyp:	0206 Baumreihe, Allee				
Charakteristik:					
	Bearbeiter:	Bassler			
lfd. Nummer:	6098	Fläche: in m²	64	Länge in m:	32
Bestandestyp:	0203 Heckenzug				
Charakteristik:					
	Bearbeiter:	Bassler			
lfd. Nummer:	6099	Fläche: in m²	432	Länge in m:	108
Bestandestyp:	0203 Heckenzug				
Charakteristik:					
	Bearbeiter:	Bassler			
lfd. Nummer:	6100	Fläche: in m²	212	Länge in m:	424
Bestandestyp:	0402 Fließendes Gewässer				
Charakteristik:	Gewässerpunkt 8: Waldbach 0,5 m breit, gestreckter Bachlauf, Sohlsubstrat Kies, naturnah, teils mit Blocksteinen im Bachbett				
	Bearbeiter:	Bassler			
lfd. Nummer:	6101	Fläche: in m²	88	Länge in m:	44
Bestandestyp:	0203 Heckenzug				
Charakteristik:					
	Bearbeiter:	Bassler			
lfd. Nummer:	6102	Fläche: in m²	144	Länge in m:	36
Bestandestyp:	0203 Heckenzug				
Charakteristik:					
	Bearbeiter:	Bassler			
lfd. Nummer:	6103	Fläche: in m²	408	Länge in m:	68
Bestandestyp:	0203 Heckenzug				
Charakteristik:					
	Bearbeiter:	Bassler			
lfd. Nummer:	6104	Fläche: in m²	0	Länge in m:	34
Bestandestyp:	0204 Streuobstbestand (Streuobstwiese/-weide, Obstbaumreihen)				
Charakteristik:					
	Bearbeiter:	Bassler			
lfd. Nummer:	6105	Fläche: in m²	0	Länge in m:	35
Bestandestyp:	0204 Streuobstbestand (Streuobstwiese/-weide, Obstbaumreihen)				
Charakteristik:					
	Bearbeiter:	Bassler			
lfd. Nummer:	6106	Fläche: in m²	0	Länge in m:	17
Bestandestyp:	0206 Baumreihe, Allee				
Charakteristik:					
	Bearbeiter:	Bassler			
lfd. Nummer:	6107	Fläche: in m²	172	Länge in m:	43
Bestandestyp:	0203 Heckenzug				
Charakteristik:					
	Bearbeiter:	Bassler			
lfd. Nummer:	6108	Fläche: in m²	96	Länge in m:	48
Bestandestyp:	0203 Heckenzug				
Charakteristik:					
	Bearbeiter:	Bassler			

lfd. Nummer:	6109	Fläche: in m²	48	Länge in m:	24
Bestandestyp:	0203 Heckenzug				
Charakteristik:					
	Bearbeiter:	Bassler			
lfd. Nummer:	6110	Fläche: in m²	654	Länge in m:	109
Bestandestyp:	0203 Heckenzug				
Charakteristik:					
	Bearbeiter:	Bassler			
lfd. Nummer:	6111	Fläche: in m²	728	Länge in m:	104
Bestandestyp:	0203 Heckenzug				
Charakteristik:					
	Bearbeiter:	Bassler			
lfd. Nummer:	6112	Fläche: in m²	273	Länge in m:	39
Bestandestyp:	0203 Heckenzug				
Charakteristik:					
	Bearbeiter:	Bassler			
lfd. Nummer:	6113	Fläche: in m²	762	Länge in m:	127
Bestandestyp:	0203 Heckenzug				
Charakteristik:					
	Bearbeiter:	Bassler			
lfd. Nummer:	6114	Fläche: in m²	655	Länge in m:	131
Bestandestyp:	0203 Heckenzug				
Charakteristik:					
	Bearbeiter:	Bassler			
lfd. Nummer:	6115	Fläche: in m²	530	Länge in m:	106
Bestandestyp:	0203 Heckenzug				
Charakteristik:					
	Bearbeiter:	Bassler			
lfd. Nummer:	6116	Fläche: in m²	470	Länge in m:	94
Bestandestyp:	0203 Heckenzug				
Charakteristik:					
	Bearbeiter:	Bassler			
lfd. Nummer:	6117	Fläche: in m²	665	Länge in m:	95
Bestandestyp:	0203 Heckenzug				
Charakteristik:					
	Bearbeiter:	Bassler			
lfd. Nummer:	6118	Fläche: in m²	38	Länge in m:	19
Bestandestyp:	0203 Heckenzug				
Charakteristik:					
	Bearbeiter:	Bassler			
lfd. Nummer:	6119	Fläche: in m²	190	Länge in m:	38
Bestandestyp:	0203 Heckenzug				
Charakteristik:					
	Bearbeiter:	Bassler			
lfd. Nummer:	6120	Fläche: in m²	530	Länge in m:	106
Bestandestyp:	0203 Heckenzug				
Charakteristik:					
	Bearbeiter:	Bassler			

lfd. Nummer:	6121	Fläche: in m²	128	Länge in m:	32
Bestandestyp:	0203 Heckenzug				
Charakteristik:					
	Bearbeiter:	Bassler			
lfd. Nummer:	6122	Fläche: in m²	0	Länge in m:	79
Bestandestyp:	0206 Baumreihe, Allee				
Charakteristik:					
	Bearbeiter:	Bassler			
lfd. Nummer:	6123	Fläche: in m²	0	Länge in m:	41
Bestandestyp:	0204 Streuobstbestand (Streuobstwiese/-weide, Obstbaumreihen)				
Charakteristik:					
	Bearbeiter:	Bassler			
lfd. Nummer:	6124	Fläche: in m²	0	Länge in m:	25
Bestandestyp:	0204 Streuobstbestand (Streuobstwiese/-weide, Obstbaumreihen)				
Charakteristik:					
	Bearbeiter:	Bassler			
lfd. Nummer:	6125	Fläche: in m²	32	Länge in m:	32
Bestandestyp:	0203 Heckenzug				
Charakteristik:					
	Bearbeiter:	Bassler			
lfd. Nummer:	6126	Fläche: in m²	0	Länge in m:	44
Bestandestyp:	0204 Streuobstbestand (Streuobstwiese/-weide, Obstbaumreihen)				
Charakteristik:					
	Bearbeiter:	Bassler			
lfd. Nummer:	6127	Fläche: in m²	0	Länge in m:	42
Bestandestyp:	0206 Baumreihe, Allee				
Charakteristik:					
	Bearbeiter:	Bassler			
lfd. Nummer:	6128	Fläche: in m²	0	Länge in m:	45
Bestandestyp:	0204 Streuobstbestand (Streuobstwiese/-weide, Obstbaumreihen)				
Charakteristik:					
	Bearbeiter:	Bassler			
lfd. Nummer:	6129	Fläche: in m²	846	Länge in m:	141
Bestandestyp:	0203 Heckenzug				
Charakteristik:					
	Bearbeiter:	Bassler			
lfd. Nummer:	6130	Fläche: in m²	636	Länge in m:	106
Bestandestyp:	0203 Heckenzug				
Charakteristik:					
	Bearbeiter:	Bassler			
lfd. Nummer:	6131	Fläche: in m²	324	Länge in m:	81
Bestandestyp:	0203 Heckenzug				
Charakteristik:					
	Bearbeiter:	Bassler			
lfd. Nummer:	6132	Fläche: in m²	670	Länge in m:	134
Bestandestyp:	0203 Heckenzug				
Charakteristik:					
	Bearbeiter:	Bassler			

lfd. Nummer:	6133	Fläche: in m²	111	Länge in m:	443
Bestandestyp:	0402 Fließendes Gewässer				
Charakteristik:	Gewässerpunkt 20: Verlauf durch Wald, Grünland und Teiche, geringe Wasserführung, im Grünland kein Uferbegleitgehölz				
	Bearbeiter: Bassler				
lfd. Nummer:	6134	Fläche: in m²	36	Länge in m:	18
Bestandestyp:	0203 Heckenzug				
Charakteristik:					
	Bearbeiter: Bassler				
lfd. Nummer:	6135	Fläche: in m²	0	Länge in m:	42
Bestandestyp:	0206 Baumreihe, Allee				
Charakteristik:					
	Bearbeiter: Bassler				
lfd. Nummer:	6136	Fläche: in m²	0	Länge in m:	147
Bestandestyp:	0204 Streuobstbestand (Streuobstwiese/-weide, Obstbaumreihen)				
Charakteristik:					
	Bearbeiter: Bassler				
lfd. Nummer:	6137	Fläche: in m²	0	Länge in m:	16
Bestandestyp:	0204 Streuobstbestand (Streuobstwiese/-weide, Obstbaumreihen)				
Charakteristik:					
	Bearbeiter: Bassler				
lfd. Nummer:	6138	Fläche: in m²	0	Länge in m:	18
Bestandestyp:	0204 Streuobstbestand (Streuobstwiese/-weide, Obstbaumreihen)				
Charakteristik:					
	Bearbeiter: Bassler				
lfd. Nummer:	6139	Fläche: in m²	0	Länge in m:	31
Bestandestyp:	0204 Streuobstbestand (Streuobstwiese/-weide, Obstbaumreihen)				
Charakteristik:					
	Bearbeiter: Bassler				
lfd. Nummer:	6140	Fläche: in m²	0	Länge in m:	36
Bestandestyp:	0204 Streuobstbestand (Streuobstwiese/-weide, Obstbaumreihen)				
Charakteristik:					
	Bearbeiter: Bassler				
lfd. Nummer:	6141	Fläche: in m²	0	Länge in m:	13
Bestandestyp:	0204 Streuobstbestand (Streuobstwiese/-weide, Obstbaumreihen)				
Charakteristik:					
	Bearbeiter: Bassler				
lfd. Nummer:	6142	Fläche: in m²	112	Länge in m:	16
Bestandestyp:	0203 Heckenzug				
Charakteristik:					
	Bearbeiter: Bassler				
lfd. Nummer:	6143	Fläche: in m²	0	Länge in m:	63
Bestandestyp:	0208 Trockenmauer, Lesesteinmauer und -wall				
Charakteristik:					
	Bearbeiter: Bassler				
lfd. Nummer:	6144	Fläche: in m²	147	Länge in m:	21
Bestandestyp:	0203 Heckenzug				
Charakteristik:					
	Bearbeiter: Bassler				

lfd. Nummer:	6145	Fläche: in m²	305	Länge in m:	61
Bestandestyp:	0203 Heckenzug				
Charakteristik:					
	Bearbeiter:	Bassler			
lfd. Nummer:	6146	Fläche: in m²	0	Länge in m:	32
Bestandestyp:	0204 Streuobstbestand (Streuobstwiese/-weide, Obstbaumreihen)				
Charakteristik:					
	Bearbeiter:	Bassler			
lfd. Nummer:	6147	Fläche: in m²	556	Länge in m:	139
Bestandestyp:	0203 Heckenzug				
Charakteristik:					
	Bearbeiter:	Bassler			
lfd. Nummer:	6148	Fläche: in m²	0	Länge in m:	76
Bestandestyp:	0206 Baumreihe, Allee				
Charakteristik:					
	Bearbeiter:	Bassler			
lfd. Nummer:	6149	Fläche: in m²	322	Länge in m:	46
Bestandestyp:	0203 Heckenzug				
Charakteristik:					
	Bearbeiter:	Bassler			
lfd. Nummer:	6150	Fläche: in m²	0	Länge in m:	51
Bestandestyp:	0204 Streuobstbestand (Streuobstwiese/-weide, Obstbaumreihen)				
Charakteristik:					
	Bearbeiter:	Bassler			
lfd. Nummer:	6151	Fläche: in m²	350	Länge in m:	70
Bestandestyp:	0203 Heckenzug				
Charakteristik:					
	Bearbeiter:	Bassler			
lfd. Nummer:	6152	Fläche: in m²	48	Länge in m:	24
Bestandestyp:	0203 Heckenzug				
Charakteristik:					
	Bearbeiter:	Bassler			
lfd. Nummer:	6153	Fläche: in m²	1740	Länge in m:	290
Bestandestyp:	0203 Heckenzug				
Charakteristik:					
	Bearbeiter:	Bassler			
lfd. Nummer:	6154	Fläche: in m²	678	Länge in m:	113
Bestandestyp:	0203 Heckenzug				
Charakteristik:					
	Bearbeiter:	Bassler			
lfd. Nummer:	6155	Fläche: in m²	581	Länge in m:	83
Bestandestyp:	030802 Mesophile, "bunte" Fettwiese und die meisten Magerrasen, -weiden				
Charakteristik:	Magere Böschung am Nordhang: Festuca rubra, Agrostis capillaris, Potentilla erecta, Viola sp., Angelica sylvestris, Cruciata laevipes				
	Bearbeiter:	Bassler			
lfd. Nummer:	6156	Fläche: in m²	176	Länge in m:	44
Bestandestyp:	0202 Uferbegleitgehölz				
Charakteristik:	Uferbegleitgehölz an Bach, schmal, einreihig, baumförmig: Salix ssp., Alnus glutinosa				
	Bearbeiter:	Bassler			

lfd. Nummer:	6157	Fläche: in m²	108	Länge in m:	54
Bestandestyp:	0203 Heckenzug				
Charakteristik:					
	Bearbeiter:	Bassler			
lfd. Nummer:	6158	Fläche: in m²	381	Länge in m:	127
Bestandestyp:	0203 Heckenzug				
Charakteristik:					
	Bearbeiter:	Bassler			
lfd. Nummer:	6159	Fläche: in m²	0	Länge in m:	54
Bestandestyp:	0204 Streuobstbestand (Streuobstwiese/-weide, Obstbaumreihen)				
Charakteristik:					
	Bearbeiter:	Bassler			
lfd. Nummer:	6160	Fläche: in m²	404	Länge in m:	101
Bestandestyp:	0203 Heckenzug				
Charakteristik:					
	Bearbeiter:	Bassler			
lfd. Nummer:	6161	Fläche: in m²	0	Länge in m:	123
Bestandestyp:	0204 Streuobstbestand (Streuobstwiese/-weide, Obstbaumreihen)				
Charakteristik:					
	Bearbeiter:	Bassler			
lfd. Nummer:	6162	Fläche: in m²	210	Länge in m:	70
Bestandestyp:	0203 Heckenzug				
Charakteristik:					
	Bearbeiter:	Bassler			
lfd. Nummer:	6163	Fläche: in m²	192	Länge in m:	48
Bestandestyp:	0203 Heckenzug				
Charakteristik:					
	Bearbeiter:	Bassler			
lfd. Nummer:	6164	Fläche: in m²	588	Länge in m:	84
Bestandestyp:	0203 Heckenzug				
Charakteristik:					
	Bearbeiter:	Bassler			
lfd. Nummer:	6165	Fläche: in m²	244	Länge in m:	487
Bestandestyp:	0402 Fließendes Gewässer				
Charakteristik:	Gewässerpunkt 217: Verlauf am Waldrand, 0,5 m breit, gestreckter Bachlauf, Sohlsubstrat Kies				
	Bearbeiter:	Bassler			
lfd. Nummer:	6166	Fläche: in m²	259	Länge in m:	518
Bestandestyp:	0402 Fließendes Gewässer				
Charakteristik:	Gewässerpunkt 215: Waldbach 0,5 m breit, gestreckter Bachlauf, Sohlsubstrat Kies, naturnah				
	Bearbeiter:	Bassler			
lfd. Nummer:	6167	Fläche: in m²	0	Länge in m:	34
Bestandestyp:	0204 Streuobstbestand (Streuobstwiese/-weide, Obstbaumreihen)				
Charakteristik:					
	Bearbeiter:	Bassler			
lfd. Nummer:	6168	Fläche: in m²	0	Länge in m:	72
Bestandestyp:	0206 Baumreihe, Allee				
Charakteristik:					
	Bearbeiter:	Bassler			

lfd. Nummer:	6169	Fläche: in m²	0	Länge in m:	58
Bestandestyp:	0206 Baumreihe, Allee				
Charakteristik:					
	Bearbeiter:	Bassler			
lfd. Nummer:	6170	Fläche: in m²	800	Länge in m:	160
Bestandestyp:	0203 Heckenzug				
Charakteristik:					
	Bearbeiter:	Bassler			
lfd. Nummer:	6171	Fläche: in m²	0	Länge in m:	35
Bestandestyp:	0204 Streuobstbestand (Streuobstwiese/-weide, Obstbaumreihen)				
Charakteristik:					
	Bearbeiter:	Bassler			
lfd. Nummer:	6172	Fläche: in m²	508	Länge in m:	127
Bestandestyp:	0203 Heckenzug				
Charakteristik:					
	Bearbeiter:	Bassler			
lfd. Nummer:	6173	Fläche: in m²	448	Länge in m:	112
Bestandestyp:	0203 Heckenzug				
Charakteristik:					
	Bearbeiter:	Bassler			
lfd. Nummer:	6174	Fläche: in m²	402	Länge in m:	67
Bestandestyp:	0203 Heckenzug				
Charakteristik:					
	Bearbeiter:	Bassler			
lfd. Nummer:	6175	Fläche: in m²	212	Länge in m:	53
Bestandestyp:	0203 Heckenzug				
Charakteristik:					
	Bearbeiter:	Bassler			
lfd. Nummer:	6176	Fläche: in m²	0	Länge in m:	74
Bestandestyp:	0206 Baumreihe, Allee				
Charakteristik:					
	Bearbeiter:	Bassler			
lfd. Nummer:	6177	Fläche: in m²	155	Länge in m:	31
Bestandestyp:	0203 Heckenzug				
Charakteristik:					
	Bearbeiter:	Bassler			
lfd. Nummer:	6178	Fläche: in m²	608	Länge in m:	152
Bestandestyp:	0203 Heckenzug				
Charakteristik:					
	Bearbeiter:	Bassler			
lfd. Nummer:	6179	Fläche: in m²	0	Länge in m:	101
Bestandestyp:	0204 Streuobstbestand (Streuobstwiese/-weide, Obstbaumreihen)				
Charakteristik:					
	Bearbeiter:	Bassler			
lfd. Nummer:	6180	Fläche: in m²	0	Länge in m:	39
Bestandestyp:	0204 Streuobstbestand (Streuobstwiese/-weide, Obstbaumreihen)				
Charakteristik:					
	Bearbeiter:	Bassler			

lfd. Nummer:	6181	Fläche: in m²	0	Länge in m:	152
Bestandestyp:	0204 Streuobstbestand (Streuobstwiese/-weide, Obstbaumreihen)				
Charakteristik:	Bearbeiter: Bassler				
lfd. Nummer:	6182	Fläche: in m²	96	Länge in m:	48
Bestandestyp:	0203 Heckenzug				
Charakteristik:	Bearbeiter: Bassler				
lfd. Nummer:	6183	Fläche: in m²	76	Länge in m:	38
Bestandestyp:	0203 Heckenzug				
Charakteristik:	Bearbeiter: Bassler				
lfd. Nummer:	6184	Fläche: in m²	1407	Länge in m:	201
Bestandestyp:	0203 Heckenzug				
Charakteristik:	Bearbeiter: Bassler				
lfd. Nummer:	6185	Fläche: in m²	0	Länge in m:	106
Bestandestyp:	0204 Streuobstbestand (Streuobstwiese/-weide, Obstbaumreihen)				
Charakteristik:	Bearbeiter: Bassler				
lfd. Nummer:	6186	Fläche: in m²	441	Länge in m:	63
Bestandestyp:	0203 Heckenzug				
Charakteristik:	Bearbeiter: Bassler				
lfd. Nummer:	6187	Fläche: in m²	0	Länge in m:	63
Bestandestyp:	0204 Streuobstbestand (Streuobstwiese/-weide, Obstbaumreihen)				
Charakteristik:	Bearbeiter: Bassler				
lfd. Nummer:	6188	Fläche: in m²	0	Länge in m:	11
Bestandestyp:	0204 Streuobstbestand (Streuobstwiese/-weide, Obstbaumreihen)				
Charakteristik:	Bearbeiter: Bassler				
lfd. Nummer:	6189	Fläche: in m²	0	Länge in m:	41
Bestandestyp:	0204 Streuobstbestand (Streuobstwiese/-weide, Obstbaumreihen)				
Charakteristik:	Bearbeiter: Bassler				
lfd. Nummer:	6190	Fläche: in m²	356	Länge in m:	178
Bestandestyp:	0203 Heckenzug				
Charakteristik:	Bearbeiter: Bassler				
lfd. Nummer:	6191	Fläche: in m²	0	Länge in m:	74
Bestandestyp:	0204 Streuobstbestand (Streuobstwiese/-weide, Obstbaumreihen)				
Charakteristik:	Bearbeiter: Bassler				
lfd. Nummer:	6192	Fläche: in m²	141	Länge in m:	47
Bestandestyp:	0203 Heckenzug				
Charakteristik:	Bearbeiter: Bassler				

lfd. Nummer:	6193	Fläche: in m²	1025	Länge in m:	205
Bestandestyp:	0203 Heckenzug				
Charakteristik:					
	Bearbeiter:	Bassler			
lfd. Nummer:	6194	Fläche: in m²	404	Länge in m:	202
Bestandestyp:	0203 Heckenzug				
Charakteristik:					
	Bearbeiter:	Bassler			
lfd. Nummer:	6195	Fläche: in m²	66	Länge in m:	66
Bestandestyp:	0203 Heckenzug				
Charakteristik:					
	Bearbeiter:	Bassler			
lfd. Nummer:	6196	Fläche: in m²	29	Länge in m:	29
Bestandestyp:	0203 Heckenzug				
Charakteristik:					
	Bearbeiter:	Bassler			
lfd. Nummer:	6197	Fläche: in m²	882	Länge in m:	126
Bestandestyp:	0203 Heckenzug				
Charakteristik:					
	Bearbeiter:	Bassler			
lfd. Nummer:	6198	Fläche: in m²	0	Länge in m:	280
Bestandestyp:	0206 Baumreihe, Allee				
Charakteristik:					
	Bearbeiter:	Bassler			
lfd. Nummer:	6199	Fläche: in m²	828	Länge in m:	138
Bestandestyp:	0203 Heckenzug				
Charakteristik:					
	Bearbeiter:	Bassler			
lfd. Nummer:	6200	Fläche: in m²	335	Länge in m:	67
Bestandestyp:	0203 Heckenzug				
Charakteristik:					
	Bearbeiter:	Bassler			
lfd. Nummer:	6201	Fläche: in m²	330	Länge in m:	66
Bestandestyp:	0203 Heckenzug				
Charakteristik:					
	Bearbeiter:	Bassler			
lfd. Nummer:	6202	Fläche: in m²	0	Länge in m:	97
Bestandestyp:	0204 Streuobstbestand (Streuobstwiese/-weide, Obstbaumreihen)				
Charakteristik:					
	Bearbeiter:	Bassler			
lfd. Nummer:	6203	Fläche: in m²	0	Länge in m:	36
Bestandestyp:	0204 Streuobstbestand (Streuobstwiese/-weide, Obstbaumreihen)				
Charakteristik:					
	Bearbeiter:	Bassler			
lfd. Nummer:	6204	Fläche: in m²	378	Länge in m:	54
Bestandestyp:	0203 Heckenzug				
Charakteristik:					
	Bearbeiter:	Bassler			

lfd. Nummer:	6205	Fläche: in m²	0	Länge in m:	46
Bestandestyp:	0204 Streuobstbestand (Streuobstwiese/-weide, Obstbaumreihen)				
Charakteristik:					
	Bearbeiter: Bassler				
lfd. Nummer:	6206	Fläche: in m²	0	Länge in m:	69
Bestandestyp:	0206 Baumreihe, Allee				
Charakteristik:					
	Bearbeiter: Bassler				
lfd. Nummer:	6207	Fläche: in m²	0	Länge in m:	24
Bestandestyp:	0206 Baumreihe, Allee				
Charakteristik:					
	Bearbeiter: Bassler				
lfd. Nummer:	6208	Fläche: in m²	0	Länge in m:	79
Bestandestyp:	0206 Baumreihe, Allee				
Charakteristik:					
	Bearbeiter: Bassler				
lfd. Nummer:	6209	Fläche: in m²	111	Länge in m:	37
Bestandestyp:	0203 Heckenzug				
Charakteristik:					
	Bearbeiter: Bassler				
lfd. Nummer:	6210	Fläche: in m²	0	Länge in m:	126
Bestandestyp:	0204 Streuobstbestand (Streuobstwiese/-weide, Obstbaumreihen)				
Charakteristik:					
	Bearbeiter: Bassler				
lfd. Nummer:	6211	Fläche: in m²	0	Länge in m:	72
Bestandestyp:	0204 Streuobstbestand (Streuobstwiese/-weide, Obstbaumreihen)				
Charakteristik:					
	Bearbeiter: Bassler				
lfd. Nummer:	6212	Fläche: in m²	265	Länge in m:	53
Bestandestyp:	0203 Heckenzug				
Charakteristik:					
	Bearbeiter: Bassler				
lfd. Nummer:	6213	Fläche: in m²	0	Länge in m:	46
Bestandestyp:	0206 Baumreihe, Allee				
Charakteristik:					
	Bearbeiter: Bassler				
lfd. Nummer:	6214	Fläche: in m²	945	Länge in m:	135
Bestandestyp:	0203 Heckenzug				
Charakteristik:					
	Bearbeiter: Bassler				
lfd. Nummer:	6215	Fläche: in m²	368	Länge in m:	92
Bestandestyp:	0203 Heckenzug				
Charakteristik:					
	Bearbeiter: Bassler				
lfd. Nummer:	6216	Fläche: in m²	0	Länge in m:	86
Bestandestyp:	0206 Baumreihe, Allee				
Charakteristik:					
	Bearbeiter: Bassler				

lfd. Nummer:	6217	Fläche: in m²	0	Länge in m:	943
Bestandestyp:	0206 Baumreihe, Allee				
Charakteristik:					
	Bearbeiter:	Bassler			
lfd. Nummer:	6218	Fläche: in m²	0	Länge in m:	872
Bestandestyp:	0206 Baumreihe, Allee				
Charakteristik:					
	Bearbeiter:	Bassler			
lfd. Nummer:	6219	Fläche: in m²	552	Länge in m:	92
Bestandestyp:	0203 Heckenzug				
Charakteristik:					
	Bearbeiter:	Bassler			
lfd. Nummer:	6220	Fläche: in m²	108	Länge in m:	36
Bestandestyp:	0203 Heckenzug				
Charakteristik:					
	Bearbeiter:	Bassler			
lfd. Nummer:	6221	Fläche: in m²	0	Länge in m:	73
Bestandestyp:	0204 Streuobstbestand (Streuobstwiese/-weide, Obstbaumreihen)				
Charakteristik:					
	Bearbeiter:	Bassler			
lfd. Nummer:	6222	Fläche: in m²	0	Länge in m:	132
Bestandestyp:	0206 Baumreihe, Allee				
Charakteristik:					
	Bearbeiter:	Bassler			
lfd. Nummer:	6223	Fläche: in m²	0	Länge in m:	72
Bestandestyp:	0204 Streuobstbestand (Streuobstwiese/-weide, Obstbaumreihen)				
Charakteristik:					
	Bearbeiter:	Bassler			
lfd. Nummer:	6224	Fläche: in m²	0	Länge in m:	220
Bestandestyp:	0206 Baumreihe, Allee				
Charakteristik:					
	Bearbeiter:	Bassler			
lfd. Nummer:	6225	Fläche: in m²	165	Länge in m:	55
Bestandestyp:	0203 Heckenzug				
Charakteristik:					
	Bearbeiter:	Bassler			
lfd. Nummer:	6226	Fläche: in m²	530	Länge in m:	106
Bestandestyp:	0203 Heckenzug				
Charakteristik:					
	Bearbeiter:	Bassler			
lfd. Nummer:	6227	Fläche: in m²	184	Länge in m:	92
Bestandestyp:	0203 Heckenzug				
Charakteristik:					
	Bearbeiter:	Bassler			
lfd. Nummer:	6228	Fläche: in m²	1127	Länge in m:	161
Bestandestyp:	0203 Heckenzug				
Charakteristik:					
	Bearbeiter:	Bassler			

lfd. Nummer:	6229	Fläche: in m²	360	Länge in m:	60
Bestandestyp:	0203 Heckenzug				
Charakteristik:					
	Bearbeiter:	Bassler			
lfd. Nummer:	6230	Fläche: in m²	804	Länge in m:	134
Bestandestyp:	0203 Heckenzug				
Charakteristik:					
	Bearbeiter:	Bassler			
lfd. Nummer:	6231	Fläche: in m²	600	Länge in m:	150
Bestandestyp:	0203 Heckenzug				
Charakteristik:					
	Bearbeiter:	Bassler			
lfd. Nummer:	6232	Fläche: in m²	0	Länge in m:	63
Bestandestyp:	0206 Baumreihe, Allee				
Charakteristik:					
	Bearbeiter:	Bassler			
lfd. Nummer:	6233	Fläche: in m²	0	Länge in m:	33
Bestandestyp:	0206 Baumreihe, Allee				
Charakteristik:					
	Bearbeiter:	Bassler			
lfd. Nummer:	6234	Fläche: in m²	1435	Länge in m:	205
Bestandestyp:	0203 Heckenzug				
Charakteristik:					
	Bearbeiter:	Bassler			
lfd. Nummer:	6235	Fläche: in m²	1398	Länge in m:	233
Bestandestyp:	0203 Heckenzug				
Charakteristik:					
	Bearbeiter:	Bassler			
lfd. Nummer:	6236	Fläche: in m²	268	Länge in m:	67
Bestandestyp:	0203 Heckenzug				
Charakteristik:					
	Bearbeiter:	Bassler			
lfd. Nummer:	6237	Fläche: in m²	1295	Länge in m:	185
Bestandestyp:	0203 Heckenzug				
Charakteristik:					
	Bearbeiter:	Bassler			
lfd. Nummer:	6238	Fläche: in m²	428	Länge in m:	107
Bestandestyp:	0203 Heckenzug				
Charakteristik:					
	Bearbeiter:	Bassler			
lfd. Nummer:	6239	Fläche: in m²	1380	Länge in m:	230
Bestandestyp:	0203 Heckenzug				
Charakteristik:					
	Bearbeiter:	Bassler			
lfd. Nummer:	6240	Fläche: in m²	690	Länge in m:	138
Bestandestyp:	0203 Heckenzug				
Charakteristik:					
	Bearbeiter:	Bassler			

lfd. Nummer:	6241	Fläche: in m²	90	Länge in m:	45
Bestandestyp:	0203 Heckenzug				
Charakteristik:					
	Bearbeiter:	Bassler			
lfd. Nummer:	6242	Fläche: in m²	3240	Länge in m:	648
Bestandestyp:	0203 Heckenzug				
Charakteristik:					
	Bearbeiter:	Bassler			
lfd. Nummer:	6243	Fläche: in m²	210	Länge in m:	42
Bestandestyp:	0203 Heckenzug				
Charakteristik:					
	Bearbeiter:	Bassler			
lfd. Nummer:	6244	Fläche: in m²	106	Länge in m:	53
Bestandestyp:	0203 Heckenzug				
Charakteristik:					
	Bearbeiter:	Bassler			
lfd. Nummer:	6245	Fläche: in m²	124	Länge in m:	31
Bestandestyp:	0203 Heckenzug				
Charakteristik:					
	Bearbeiter:	Bassler			
lfd. Nummer:	6246	Fläche: in m²	0	Länge in m:	21
Bestandestyp:	0204 Streuobstbestand (Streuobstwiese/-weide, Obstbaumreihen)				
Charakteristik:					
	Bearbeiter:	Bassler			
lfd. Nummer:	6247	Fläche: in m²	196	Länge in m:	28
Bestandestyp:	0203 Heckenzug				
Charakteristik:					
	Bearbeiter:	Bassler			
lfd. Nummer:	6248	Fläche: in m²	0	Länge in m:	87
Bestandestyp:	0204 Streuobstbestand (Streuobstwiese/-weide, Obstbaumreihen)				
Charakteristik:					
	Bearbeiter:	Bassler			
lfd. Nummer:	6249	Fläche: in m²	225	Länge in m:	45
Bestandestyp:	0203 Heckenzug				
Charakteristik:					
	Bearbeiter:	Bassler			
lfd. Nummer:	6250	Fläche: in m²	1008	Länge in m:	144
Bestandestyp:	0203 Heckenzug				
Charakteristik:					
	Bearbeiter:	Bassler			
lfd. Nummer:	6251	Fläche: in m²	110	Länge in m:	55
Bestandestyp:	0203 Heckenzug				
Charakteristik:					
	Bearbeiter:	Bassler			
lfd. Nummer:	6252	Fläche: in m²	128	Länge in m:	64
Bestandestyp:	0203 Heckenzug				
Charakteristik:					
	Bearbeiter:	Bassler			

lfd. Nummer:	6253	Fläche: in m²	68	Länge in m:	68
Bestandestyp:	0203 Heckenzug				
Charakteristik:					
	Bearbeiter:	Bassler			
lfd. Nummer:	6254	Fläche: in m²	1470	Länge in m:	210
Bestandestyp:	0203 Heckenzug				
Charakteristik:					
	Bearbeiter:	Bassler			
lfd. Nummer:	6255	Fläche: in m²	0	Länge in m:	76
Bestandestyp:	0206 Baumreihe, Allee				
Charakteristik:					
	Bearbeiter:	Bassler			
lfd. Nummer:	6256	Fläche: in m²	0	Länge in m:	109
Bestandestyp:	0206 Baumreihe, Allee				
Charakteristik:					
	Bearbeiter:	Bassler			
lfd. Nummer:	6257	Fläche: in m²	150	Länge in m:	25
Bestandestyp:	0203 Heckenzug				
Charakteristik:					
	Bearbeiter:	Bassler			
lfd. Nummer:	6258	Fläche: in m²	590	Länge in m:	118
Bestandestyp:	0203 Heckenzug				
Charakteristik:					
	Bearbeiter:	Bassler			
lfd. Nummer:	6259	Fläche: in m²	135	Länge in m:	27
Bestandestyp:	0203 Heckenzug				
Charakteristik:					
	Bearbeiter:	Bassler			
lfd. Nummer:	6260	Fläche: in m²	0	Länge in m:	56
Bestandestyp:	0204 Streuobstbestand (Streuobstwiese/-weide, Obstbaumreihen)				
Charakteristik:					
	Bearbeiter:	Bassler			
lfd. Nummer:	6261	Fläche: in m²	352	Länge in m:	88
Bestandestyp:	0203 Heckenzug				
Charakteristik:					
	Bearbeiter:	Bassler			
lfd. Nummer:	6262	Fläche: in m²	0	Länge in m:	33
Bestandestyp:	0204 Streuobstbestand (Streuobstwiese/-weide, Obstbaumreihen)				
Charakteristik:					
	Bearbeiter:	Bassler			
lfd. Nummer:	6263	Fläche: in m²	238	Länge in m:	34
Bestandestyp:	0203 Heckenzug				
Charakteristik:					
	Bearbeiter:	Bassler			
lfd. Nummer:	6264	Fläche: in m²	0	Länge in m:	74
Bestandestyp:	0204 Streuobstbestand (Streuobstwiese/-weide, Obstbaumreihen)				
Charakteristik:					
	Bearbeiter:	Bassler			

lfd. Nummer:	6265	Fläche: in m²	378	Länge in m:	54
Bestandestyp:	0203 Heckenzug				
Charakteristik:					
	Bearbeiter:	Bassler			
lfd. Nummer:	6266	Fläche: in m²	1281	Länge in m:	183
Bestandestyp:	0203 Heckenzug				
Charakteristik:					
	Bearbeiter:	Bassler			
lfd. Nummer:	6267	Fläche: in m²	525	Länge in m:	1050
Bestandestyp:	0402 Fließendes Gewässer				
Charakteristik:	Gewässerpunkt 207: Waldbach 0,5 m breit, gestreckter Bachlauf, Sohlsubstrat Kies, teilweise Verlauf durch Siedlungsgebiet, dort punktuelle Ufersicherungen				
	Bearbeiter:	Bassler			
lfd. Nummer:	6268	Fläche: in m²	131	Länge in m:	523
Bestandestyp:	0402 Fließendes Gewässer				
Charakteristik:	Gewässerpunkt 15: Wiesenbach, 0,25 m breit, gestreckter Bachlauf, auf ca. der Hälfte der Fließstrecke breites Uferbegleitgehölz vorhanden, Verlauf in Graben				
	Bearbeiter:	Bassler			
lfd. Nummer:	6269	Fläche: in m²	192	Länge in m:	383
Bestandestyp:	0402 Fließendes Gewässer				
Charakteristik:	Gewässerpunkt 102: Wiesenbach, 0,5 m breit, gestreckter Bachlauf, teilweise schmale, lückige Uferbegleitgehölze, teilweise verwachsen mit Veronica beccabunga, Scirpus sylvaticus, Thypha sp.				
	Bearbeiter:	Bassler			
lfd. Nummer:	6270	Fläche: in m²	83	Länge in m:	330
Bestandestyp:	0402 Fließendes Gewässer				
Charakteristik:	Gewässerpunkt 206: Waldbach 0,25 m breit, gestreckter Bachlauf in Graben, Sohlsubstrat Kies, naturnah				
	Bearbeiter:	Bassler			
lfd. Nummer:	6271	Fläche: in m²	226	Länge in m:	905
Bestandestyp:	0402 Fließendes Gewässer				
Charakteristik:	Gewässerpunkt 223: Kesselberger Bach, Verlauf durch Wald und Grünland, 0,25 m breit, gestreckter Bachlauf, Sohlsubstrat Kies, im Grünland kein Uferbegleitgehölz vorhanden, Ober- und Unterlauf verrohrt				
	Bearbeiter:	Bassler			
lfd. Nummer:	6272	Fläche: in m²	185	Länge in m:	369
Bestandestyp:	0402 Fließendes Gewässer				
Charakteristik:	Gewässerpunkt 216: Waldbach 0,5 m breit, gestreckter Bachlauf, Sohlsubstrat Kies, Unterlauf verrohrt				
	Bearbeiter:	Bassler			
lfd. Nummer:	6273	Fläche: in m²	322	Länge in m:	644
Bestandestyp:	0402 Fließendes Gewässer				
Charakteristik:	Gewässerpunkt 214: Waldbach 0,5 m breit, gestreckter Bachlauf, Sohlsubstrat Kies, hohes Gefälle, im Grünlandabschnitt kein Uferbegleitgehölz vorhanden				
	Bearbeiter:	Bassler			
lfd. Nummer:	6274	Fläche: in m²	55	Länge in m:	218
Bestandestyp:	0402 Fließendes Gewässer				
Charakteristik:	Gewässerpunkt 213: Waldbach 0,25 m breit, gestreckter Bachlauf, Sohlsubstrat Kies, Verzahnung mit Wurzeln, Vorkommen von Blöcken, naturnah				
	Bearbeiter:	Bassler			
lfd. Nummer:	6275	Fläche: in m²	0	Länge in m:	33
Bestandestyp:	0204 Streuobstbestand (Streuobstwiese/-weide, Obstbaumreihen)				
Charakteristik:					
	Bearbeiter:	Bassler			

lfd. Nummer:	6276	Fläche: in m²	0	Länge in m:	38
Bestandestyp:	0204 Streuobstbestand (Streuobstwiese/-weide, Obstbaumreihen)				
Charakteristik:	Bearbeiter: Bassler				
lfd. Nummer:	6277	Fläche: in m²	0	Länge in m:	73
Bestandestyp:	0204 Streuobstbestand (Streuobstwiese/-weide, Obstbaumreihen)				
Charakteristik:	Bearbeiter: Bassler				
lfd. Nummer:	6278	Fläche: in m²	0	Länge in m:	59
Bestandestyp:	0204 Streuobstbestand (Streuobstwiese/-weide, Obstbaumreihen)				
Charakteristik:	Bearbeiter: Bassler				
lfd. Nummer:	6279	Fläche: in m²	0	Länge in m:	28
Bestandestyp:	0204 Streuobstbestand (Streuobstwiese/-weide, Obstbaumreihen)				
Charakteristik:	Bearbeiter: Bassler				
lfd. Nummer:	6280	Fläche: in m²	189	Länge in m:	63
Bestandestyp:	0203 Heckenzug				
Charakteristik:	Bearbeiter: Bassler				
lfd. Nummer:	6281	Fläche: in m²	150	Länge in m:	75
Bestandestyp:	0203 Heckenzug				
Charakteristik:	Bearbeiter: Bassler				
lfd. Nummer:	6282	Fläche: in m²	791	Länge in m:	113
Bestandestyp:	0203 Heckenzug				
Charakteristik:	Bearbeiter: Bassler				
lfd. Nummer:	6283	Fläche: in m²	0	Länge in m:	42
Bestandestyp:	0204 Streuobstbestand (Streuobstwiese/-weide, Obstbaumreihen)				
Charakteristik:	Bearbeiter: Bassler				
lfd. Nummer:	6284	Fläche: in m²	0	Länge in m:	35
Bestandestyp:	0204 Streuobstbestand (Streuobstwiese/-weide, Obstbaumreihen)				
Charakteristik:	Bearbeiter: Bassler				
lfd. Nummer:	6285	Fläche: in m²	1176	Länge in m:	196
Bestandestyp:	0203 Heckenzug				
Charakteristik:	Bearbeiter: Bassler				
lfd. Nummer:	6286	Fläche: in m²	156	Länge in m:	52
Bestandestyp:	0203 Heckenzug				
Charakteristik:	Bearbeiter: Bassler				
lfd. Nummer:	6287	Fläche: in m²	285	Länge in m:	95
Bestandestyp:	0203 Heckenzug				
Charakteristik:	Bearbeiter: Bassler				

lfd. Nummer:	6288	Fläche: in m²	160	Länge in m:	40
Bestandestyp:	0203 Heckenzug				
Charakteristik:					
	Bearbeiter:	Bassler			
lfd. Nummer:	6289	Fläche: in m²	0	Länge in m:	24
Bestandestyp:	0204 Streuobstbestand (Streuobstwiese/-weide, Obstbaumreihen)				
Charakteristik:					
	Bearbeiter:	Bassler			
lfd. Nummer:	6290	Fläche: in m²	70	Länge in m:	35
Bestandestyp:	0203 Heckenzug				
Charakteristik:					
	Bearbeiter:	Bassler			
lfd. Nummer:	6291	Fläche: in m²	113	Länge in m:	113
Bestandestyp:	0203 Heckenzug				
Charakteristik:					
	Bearbeiter:	Bassler			
lfd. Nummer:	6292	Fläche: in m²	0	Länge in m:	18
Bestandestyp:	0204 Streuobstbestand (Streuobstwiese/-weide, Obstbaumreihen)				
Charakteristik:					
	Bearbeiter:	Bassler			
lfd. Nummer:	6293	Fläche: in m²	0	Länge in m:	32
Bestandestyp:	0204 Streuobstbestand (Streuobstwiese/-weide, Obstbaumreihen)				
Charakteristik:					
	Bearbeiter:	Bassler			
lfd. Nummer:	6294	Fläche: in m²	0	Länge in m:	76
Bestandestyp:	0204 Streuobstbestand (Streuobstwiese/-weide, Obstbaumreihen)				
Charakteristik:					
	Bearbeiter:	Bassler			
lfd. Nummer:	6295	Fläche: in m²	0	Länge in m:	47
Bestandestyp:	0204 Streuobstbestand (Streuobstwiese/-weide, Obstbaumreihen)				
Charakteristik:					
	Bearbeiter:	Bassler			
lfd. Nummer:	6296	Fläche: in m²	64	Länge in m:	32
Bestandestyp:	0203 Heckenzug				
Charakteristik:					
	Bearbeiter:	Bassler			
lfd. Nummer:	6297	Fläche: in m²	68	Länge in m:	68
Bestandestyp:	0203 Heckenzug				
Charakteristik:					
	Bearbeiter:	Bassler			
lfd. Nummer:	6298	Fläche: in m²	144	Länge in m:	36
Bestandestyp:	0203 Heckenzug				
Charakteristik:					
	Bearbeiter:	Bassler			
lfd. Nummer:	6299	Fläche: in m²	230	Länge in m:	46
Bestandestyp:	0203 Heckenzug				
Charakteristik:					
	Bearbeiter:	Bassler			

lfd. Nummer:	6300	Fläche: in m²	98	Länge in m:	98
Bestandestyp:	0203 Heckenzug				
Charakteristik:					
	Bearbeiter:	Bassler			
lfd. Nummer:	6301	Fläche: in m²	96	Länge in m:	96
Bestandestyp:	0203 Heckenzug				
Charakteristik:					
	Bearbeiter:	Bassler			
lfd. Nummer:	6302	Fläche: in m²	748	Länge in m:	187
Bestandestyp:	0203 Heckenzug				
Charakteristik:					
	Bearbeiter:	Bassler			
lfd. Nummer:	6303	Fläche: in m²	408	Länge in m:	102
Bestandestyp:	0203 Heckenzug				
Charakteristik:					
	Bearbeiter:	Bassler			
lfd. Nummer:	6304	Fläche: in m²	232	Länge in m:	58
Bestandestyp:	0203 Heckenzug				
Charakteristik:					
	Bearbeiter:	Bassler			
lfd. Nummer:	6305	Fläche: in m²	144	Länge in m:	36
Bestandestyp:	0203 Heckenzug				
Charakteristik:					
	Bearbeiter:	Bassler			
lfd. Nummer:	6306	Fläche: in m²	104	Länge in m:	52
Bestandestyp:	0203 Heckenzug				
Charakteristik:					
	Bearbeiter:	Bassler			
lfd. Nummer:	6307	Fläche: in m²	0	Länge in m:	108
Bestandestyp:	0206 Baumreihe, Allee				
Charakteristik:					
	Bearbeiter:	Bassler			
lfd. Nummer:	6308	Fläche: in m²	0	Länge in m:	17
Bestandestyp:	0204 Streuobstbestand (Streuobstwiese/-weide, Obstbaumreihen)				
Charakteristik:					
	Bearbeiter:	Bassler			
lfd. Nummer:	6309	Fläche: in m²	0	Länge in m:	51
Bestandestyp:	0204 Streuobstbestand (Streuobstwiese/-weide, Obstbaumreihen)				
Charakteristik:					
	Bearbeiter:	Bassler			
lfd. Nummer:	6310	Fläche: in m²	0	Länge in m:	25
Bestandestyp:	0204 Streuobstbestand (Streuobstwiese/-weide, Obstbaumreihen)				
Charakteristik:					
	Bearbeiter:	Bassler			
lfd. Nummer:	6311	Fläche: in m²	0	Länge in m:	92
Bestandestyp:	0204 Streuobstbestand (Streuobstwiese/-weide, Obstbaumreihen)				
Charakteristik:					
	Bearbeiter:	Bassler			

lfd. Nummer:	6312	Fläche: in m²	0	Länge in m:	26
Bestandestyp:	0204 Streuobstbestand (Streuobstwiese/-weide, Obstbaumreihen)				
Charakteristik:					
	Bearbeiter: Bassler				
lfd. Nummer:	6313	Fläche: in m²	0	Länge in m:	79
Bestandestyp:	0204 Streuobstbestand (Streuobstwiese/-weide, Obstbaumreihen)				
Charakteristik:					
	Bearbeiter: Bassler				
lfd. Nummer:	6314	Fläche: in m²	0	Länge in m:	112
Bestandestyp:	0204 Streuobstbestand (Streuobstwiese/-weide, Obstbaumreihen)				
Charakteristik:					
	Bearbeiter: Bassler				
lfd. Nummer:	6315	Fläche: in m²	0	Länge in m:	43
Bestandestyp:	0204 Streuobstbestand (Streuobstwiese/-weide, Obstbaumreihen)				
Charakteristik:					
	Bearbeiter: Bassler				
lfd. Nummer:	6316	Fläche: in m²	312	Länge in m:	78
Bestandestyp:	0203 Heckenzug				
Charakteristik:					
	Bearbeiter: Bassler				
lfd. Nummer:	6317	Fläche: in m²	76	Länge in m:	76
Bestandestyp:	0203 Heckenzug				
Charakteristik:					
	Bearbeiter: Bassler				
lfd. Nummer:	6318	Fläche: in m²	1629	Länge in m:	1629
Bestandestyp:	0402 Fließendes Gewässer				
Charakteristik:	Gewässerpunkt 219: Waldbach 1 m breit, gestreckter Bachlauf, Sohlsubstrat Kies, punktuelle Ufersicherungen, teilweise Grenzbach				
	Bearbeiter: Bassler				
lfd. Nummer:	6319	Fläche: in m²	211	Länge in m:	843
Bestandestyp:	0402 Fließendes Gewässer				
Charakteristik:	Gewässerpunkt 108: Wiesenbach, 0,25 m breit, gestreckter Bachlauf, kein Uferbegleitgehölz, Unterlauf durch Wald				
	Bearbeiter: Bassler				
lfd. Nummer:	6320	Fläche: in m²	177	Länge in m:	59
Bestandestyp:	0203 Heckenzug				
Charakteristik:					
	Bearbeiter: Bassler				
lfd. Nummer:	6321	Fläche: in m²	0	Länge in m:	102
Bestandestyp:	0204 Streuobstbestand (Streuobstwiese/-weide, Obstbaumreihen)				
Charakteristik:					
	Bearbeiter: Bassler				
lfd. Nummer:	6322	Fläche: in m²	72	Länge in m:	36
Bestandestyp:	0203 Heckenzug				
Charakteristik:					
	Bearbeiter: Bassler				
lfd. Nummer:	6323	Fläche: in m²	252	Länge in m:	126
Bestandestyp:	0203 Heckenzug				
Charakteristik:					
	Bearbeiter: Bassler				

lfd. Nummer:	6324	Fläche: in m²	612	Länge in m:	204
Bestandestyp:	0203 Heckenzug				
Charakteristik:					
	Bearbeiter:	Bassler			
lfd. Nummer:	6325	Fläche: in m²	0	Länge in m:	50
Bestandestyp:	0206 Baumreihe, Allee				
Charakteristik:					
	Bearbeiter:	Bassler			
lfd. Nummer:	6326	Fläche: in m²	0	Länge in m:	63
Bestandestyp:	0206 Baumreihe, Allee				
Charakteristik:					
	Bearbeiter:	Bassler			
lfd. Nummer:	6327	Fläche: in m²	0	Länge in m:	102
Bestandestyp:	0204 Streuobstbestand (Streuobstwiese/-weide, Obstbaumreihen)				
Charakteristik:					
	Bearbeiter:	Bassler			
lfd. Nummer:	6328	Fläche: in m²	336	Länge in m:	48
Bestandestyp:	0203 Heckenzug				
Charakteristik:					
	Bearbeiter:	Bassler			
lfd. Nummer:	6329	Fläche: in m²	0	Länge in m:	44
Bestandestyp:	0204 Streuobstbestand (Streuobstwiese/-weide, Obstbaumreihen)				
Charakteristik:					
	Bearbeiter:	Bassler			
lfd. Nummer:	6330	Fläche: in m²	0	Länge in m:	89
Bestandestyp:	0204 Streuobstbestand (Streuobstwiese/-weide, Obstbaumreihen)				
Charakteristik:					
	Bearbeiter:	Bassler			
lfd. Nummer:	6331	Fläche: in m²	41	Länge in m:	41
Bestandestyp:	0203 Heckenzug				
Charakteristik:					
	Bearbeiter:	Bassler			
lfd. Nummer:	6332	Fläche: in m²	332	Länge in m:	83
Bestandestyp:	0203 Heckenzug				
Charakteristik:					
	Bearbeiter:	Bassler			
lfd. Nummer:	6333	Fläche: in m²	108	Länge in m:	27
Bestandestyp:	0203 Heckenzug				
Charakteristik:					
	Bearbeiter:	Bassler			
lfd. Nummer:	6334	Fläche: in m²	56	Länge in m:	14
Bestandestyp:	0203 Heckenzug				
Charakteristik:					
	Bearbeiter:	Bassler			
lfd. Nummer:	6335	Fläche: in m²	76	Länge in m:	19
Bestandestyp:	0203 Heckenzug				
Charakteristik:					
	Bearbeiter:	Bassler			

lfd. Nummer:	6336	Fläche: in m²	155	Länge in m:	31
Bestandestyp:	0203 Heckenzug				
Charakteristik:					
	Bearbeiter:	Bassler			
lfd. Nummer:	6337	Fläche: in m²	76	Länge in m:	19
Bestandestyp:	0203 Heckenzug				
Charakteristik:					
	Bearbeiter:	Bassler			
lfd. Nummer:	6338	Fläche: in m²	265	Länge in m:	53
Bestandestyp:	0203 Heckenzug				
Charakteristik:					
	Bearbeiter:	Bassler			
lfd. Nummer:	6339	Fläche: in m²	0	Länge in m:	45
Bestandestyp:	0204 Streuobstbestand (Streuobstwiese/-weide, Obstbaumreihen)				
Charakteristik:					
	Bearbeiter:	Bassler			
lfd. Nummer:	6340	Fläche: in m²	160	Länge in m:	40
Bestandestyp:	0203 Heckenzug				
Charakteristik:					
	Bearbeiter:	Bassler			
lfd. Nummer:	6341	Fläche: in m²	0	Länge in m:	21
Bestandestyp:	0204 Streuobstbestand (Streuobstwiese/-weide, Obstbaumreihen)				
Charakteristik:					
	Bearbeiter:	Bassler			
lfd. Nummer:	6342	Fläche: in m²	0	Länge in m:	14
Bestandestyp:	0204 Streuobstbestand (Streuobstwiese/-weide, Obstbaumreihen)				
Charakteristik:					
	Bearbeiter:	Bassler			
lfd. Nummer:	6343	Fläche: in m²	0	Länge in m:	49
Bestandestyp:	0204 Streuobstbestand (Streuobstwiese/-weide, Obstbaumreihen)				
Charakteristik:					
	Bearbeiter:	Bassler			
lfd. Nummer:	6344	Fläche: in m²	66	Länge in m:	22
Bestandestyp:	0203 Heckenzug				
Charakteristik:					
	Bearbeiter:	Bassler			
lfd. Nummer:	6345	Fläche: in m²	357	Länge in m:	51
Bestandestyp:	0203 Heckenzug				
Charakteristik:					
	Bearbeiter:	Bassler			
lfd. Nummer:	6346	Fläche: in m²	292	Länge in m:	73
Bestandestyp:	0203 Heckenzug				
Charakteristik:					
	Bearbeiter:	Bassler			
lfd. Nummer:	6347	Fläche: in m²	0	Länge in m:	46
Bestandestyp:	0204 Streuobstbestand (Streuobstwiese/-weide, Obstbaumreihen)				
Charakteristik:					
	Bearbeiter:	Bassler			

lfd. Nummer:	6348	Fläche: in m²	0	Länge in m:	43
Bestandestyp:	0204 Streuobstbestand (Streuobstwiese/-weide, Obstbaumreihen)				
Charakteristik:					
	Bearbeiter: Bassler				
lfd. Nummer:	6349	Fläche: in m²	70	Länge in m:	35
Bestandestyp:	0203 Heckenzug				
Charakteristik:					
	Bearbeiter: Bassler				
lfd. Nummer:	6350	Fläche: in m²	0	Länge in m:	101
Bestandestyp:	0204 Streuobstbestand (Streuobstwiese/-weide, Obstbaumreihen)				
Charakteristik:					
	Bearbeiter: Bassler				
lfd. Nummer:	6351	Fläche: in m²	0	Länge in m:	38
Bestandestyp:	0204 Streuobstbestand (Streuobstwiese/-weide, Obstbaumreihen)				
Charakteristik:					
	Bearbeiter: Bassler				
lfd. Nummer:	6352	Fläche: in m²	0	Länge in m:	48
Bestandestyp:	0204 Streuobstbestand (Streuobstwiese/-weide, Obstbaumreihen)				
Charakteristik:					
	Bearbeiter: Bassler				
lfd. Nummer:	6353	Fläche: in m²	325	Länge in m:	65
Bestandestyp:	0203 Heckenzug				
Charakteristik:					
	Bearbeiter: Bassler				
lfd. Nummer:	6354	Fläche: in m²	512	Länge in m:	128
Bestandestyp:	0203 Heckenzug				
Charakteristik:					
	Bearbeiter: Bassler				
lfd. Nummer:	6355	Fläche: in m²	87	Länge in m:	29
Bestandestyp:	0203 Heckenzug				
Charakteristik:					
	Bearbeiter: Bassler				
lfd. Nummer:	6356	Fläche: in m²	3765	Länge in m:	1506
Bestandestyp:	0402 Fließendes Gewässer				
Charakteristik:	Gewässerpunkt 101: Sarmingbach, 2,5 m breit, geringe Breitenvarianz, gestreckter Bachlauf, Uferbegleitgehölz meist nicht vorhanden, Sohlsubstrat: Sand bis Schotter, Ufersicherung mit Blocksteinen, teilweise auch verfugte Blocksteine				
	Bearbeiter: Bassler				
lfd. Nummer:	6357	Fläche: in m²	340	Länge in m:	340
Bestandestyp:	0402 Fließendes Gewässer				
Charakteristik:	Gewässerpunkt 38: Mühlbach, 1m breit				
	Bearbeiter: Bassler				
lfd. Nummer:	6358	Fläche: in m²	380	Länge in m:	760
Bestandestyp:	0402 Fließendes Gewässer				
Charakteristik:	Gewässerpunkt 210: Waldbach 0,5 m breit, gestreckter Bachlauf, Sohlsubstrat Kies, Verzahnung mit Wurzeln, naturnah				
	Bearbeiter: Bassler				

lfd. Nummer:	6359	Fläche: in m²	640	Länge in m:	1279
Bestandestyp:	0402 Fließendes Gewässer				
Charakteristik:	Gewässerpunkt 39: Wiesenbach, 0,5 m breit, gestreckter Bachlauf, kein Uferbegleitgehölz, Oberlauf durch Wald, keine Ufersicherungen				
	Bearbeiter: Bassler				
lfd. Nummer:	6360	Fläche: in m²	57	Länge in m:	229
Bestandestyp:	0402 Fließendes Gewässer				
Charakteristik:	Gewässerpunkt 208: Waldbach 0,25 m breit, gestreckter Bachlauf, Sohlsubstrat Kies, Verzahnung mit Wurzeln, naturnah				
	Bearbeiter: Bassler				
lfd. Nummer:	6361	Fläche: in m²	379	Länge in m:	1514
Bestandestyp:	0402 Fließendes Gewässer				
Charakteristik:	Gewässerpunkt 1: Wiesenbach, 0,25 m breit, gestreckter Bachlauf, Uferbegleitgehölz sehr lückig oder nicht vorhanden, oberer Abschnitt durch Wald, unteres Teilstück verrohrt				
	Bearbeiter: Bassler				
lfd. Nummer:	6362	Fläche: in m²	296	Länge in m:	1183
Bestandestyp:	0402 Fließendes Gewässer				
Charakteristik:	Gewässerpunkt 2: Wiesenbach, 0,25 m breit, gestreckter Bachlauf, kein Uferbegleitgehölz, teilweise Verlauf am Waldrand				
	Bearbeiter: Bassler				
lfd. Nummer:	6363	Fläche: in m²	0	Länge in m:	149
Bestandestyp:	0204 Streuobstbestand (Streuobstwiese/-weide, Obstbaumreihen)				
Charakteristik:					
	Bearbeiter: Bassler				
lfd. Nummer:	6364	Fläche: in m²	0	Länge in m:	39
Bestandestyp:	0204 Streuobstbestand (Streuobstwiese/-weide, Obstbaumreihen)				
Charakteristik:					
	Bearbeiter: Bassler				
lfd. Nummer:	6365	Fläche: in m²	0	Länge in m:	94
Bestandestyp:	0204 Streuobstbestand (Streuobstwiese/-weide, Obstbaumreihen)				
Charakteristik:					
	Bearbeiter: Bassler				
lfd. Nummer:	6366	Fläche: in m²	0	Länge in m:	100
Bestandestyp:	0204 Streuobstbestand (Streuobstwiese/-weide, Obstbaumreihen)				
Charakteristik:					
	Bearbeiter: Bassler				
lfd. Nummer:	6367	Fläche: in m²	0	Länge in m:	114
Bestandestyp:	0204 Streuobstbestand (Streuobstwiese/-weide, Obstbaumreihen)				
Charakteristik:					
	Bearbeiter: Bassler				
lfd. Nummer:	6368	Fläche: in m²	0	Länge in m:	31
Bestandestyp:	0204 Streuobstbestand (Streuobstwiese/-weide, Obstbaumreihen)				
Charakteristik:					
	Bearbeiter: Bassler				
lfd. Nummer:	6369	Fläche: in m²	224	Länge in m:	56
Bestandestyp:	0203 Heckenzug				
Charakteristik:					
	Bearbeiter: Bassler				

lfd. Nummer:	6370	Fläche: in m²	0	Länge in m:	213
Bestandestyp:	0206 Baumreihe, Allee				
Charakteristik:					
	Bearbeiter:	Bassler			
lfd. Nummer:	6371	Fläche: in m²	0	Länge in m:	46
Bestandestyp:	0204 Streuobstbestand (Streuobstwiese/-weide, Obstbaumreihen)				
Charakteristik:					
	Bearbeiter:	Bassler			
lfd. Nummer:	6372	Fläche: in m²	207	Länge in m:	69
Bestandestyp:	0203 Heckenzug				
Charakteristik:					
	Bearbeiter:	Bassler			
lfd. Nummer:	6373	Fläche: in m²	0	Länge in m:	33
Bestandestyp:	0204 Streuobstbestand (Streuobstwiese/-weide, Obstbaumreihen)				
Charakteristik:					
	Bearbeiter:	Bassler			
lfd. Nummer:	6374	Fläche: in m²	0	Länge in m:	62
Bestandestyp:	0204 Streuobstbestand (Streuobstwiese/-weide, Obstbaumreihen)				
Charakteristik:					
	Bearbeiter:	Bassler			
lfd. Nummer:	6375	Fläche: in m²	728	Länge in m:	104
Bestandestyp:	0203 Heckenzug				
Charakteristik:					
	Bearbeiter:	Bassler			
lfd. Nummer:	6376	Fläche: in m²	497	Länge in m:	71
Bestandestyp:	0203 Heckenzug				
Charakteristik:					
	Bearbeiter:	Bassler			
lfd. Nummer:	6377	Fläche: in m²	108	Länge in m:	54
Bestandestyp:	0203 Heckenzug				
Charakteristik:					
	Bearbeiter:	Bassler			
lfd. Nummer:	6378	Fläche: in m²	959	Länge in m:	137
Bestandestyp:	0203 Heckenzug				
Charakteristik:					
	Bearbeiter:	Bassler			
lfd. Nummer:	6379	Fläche: in m²	792	Länge in m:	132
Bestandestyp:	0203 Heckenzug				
Charakteristik:					
	Bearbeiter:	Bassler			
lfd. Nummer:	6380	Fläche: in m²	0	Länge in m:	302
Bestandestyp:	0204 Streuobstbestand (Streuobstwiese/-weide, Obstbaumreihen)				
Charakteristik:					
	Bearbeiter:	Bassler			
lfd. Nummer:	6381	Fläche: in m²	132	Länge in m:	33
Bestandestyp:	0203 Heckenzug				
Charakteristik:					
	Bearbeiter:	Bassler			

lfd. Nummer:	6382	Fläche: in m²	0	Länge in m:	39
Bestandestyp:	0204 Streuobstbestand (Streuobstwiese/-weide, Obstbaumreihen)				
Charakteristik:					
	Bearbeiter: Bassler				
lfd. Nummer:	6383	Fläche: in m²	0	Länge in m:	135
Bestandestyp:	0204 Streuobstbestand (Streuobstwiese/-weide, Obstbaumreihen)				
Charakteristik:					
	Bearbeiter: Bassler				
lfd. Nummer:	6384	Fläche: in m²	104	Länge in m:	104
Bestandestyp:	0203 Heckenzug				
Charakteristik:					
	Bearbeiter: Bassler				
lfd. Nummer:	6385	Fläche: in m²	0	Länge in m:	57
Bestandestyp:	0204 Streuobstbestand (Streuobstwiese/-weide, Obstbaumreihen)				
Charakteristik:					
	Bearbeiter: Bassler				
lfd. Nummer:	6386	Fläche: in m²	177	Länge in m:	59
Bestandestyp:	0203 Heckenzug				
Charakteristik:					
	Bearbeiter: Bassler				
lfd. Nummer:	6387	Fläche: in m²	693	Länge in m:	99
Bestandestyp:	0203 Heckenzug				
Charakteristik:					
	Bearbeiter: Bassler				
lfd. Nummer:	6388	Fläche: in m²	658	Länge in m:	94
Bestandestyp:	0203 Heckenzug				
Charakteristik:					
	Bearbeiter: Bassler				
lfd. Nummer:	6389	Fläche: in m²	0	Länge in m:	56
Bestandestyp:	0204 Streuobstbestand (Streuobstwiese/-weide, Obstbaumreihen)				
Charakteristik:					
	Bearbeiter: Bassler				
lfd. Nummer:	6390	Fläche: in m²	160	Länge in m:	80
Bestandestyp:	0203 Heckenzug				
Charakteristik:					
	Bearbeiter: Bassler				
lfd. Nummer:	6391	Fläche: in m²	222	Länge in m:	74
Bestandestyp:	0203 Heckenzug				
Charakteristik:					
	Bearbeiter: Bassler				
lfd. Nummer:	6392	Fläche: in m²	120	Länge in m:	40
Bestandestyp:	0203 Heckenzug				
Charakteristik:					
	Bearbeiter: Bassler				
lfd. Nummer:	6393	Fläche: in m²	0	Länge in m:	79
Bestandestyp:	0204 Streuobstbestand (Streuobstwiese/-weide, Obstbaumreihen)				
Charakteristik:					
	Bearbeiter: Bassler				

lfd. Nummer:	6394	Fläche: in m²	152	Länge in m:	38
Bestandestyp:	0203 Heckenzug				
Charakteristik:					
	Bearbeiter:	Bassler			
lfd. Nummer:	6395	Fläche: in m²	636	Länge in m:	106
Bestandestyp:	0203 Heckenzug				
Charakteristik:					
	Bearbeiter:	Bassler			
lfd. Nummer:	6396	Fläche: in m²	0	Länge in m:	33
Bestandestyp:	0204 Streuobstbestand (Streuobstwiese/-weide, Obstbaumreihen)				
Charakteristik:					
	Bearbeiter:	Bassler			
lfd. Nummer:	6397	Fläche: in m²	0	Länge in m:	29
Bestandestyp:	0204 Streuobstbestand (Streuobstwiese/-weide, Obstbaumreihen)				
Charakteristik:					
	Bearbeiter:	Bassler			
lfd. Nummer:	6398	Fläche: in m²	0	Länge in m:	17
Bestandestyp:	0204 Streuobstbestand (Streuobstwiese/-weide, Obstbaumreihen)				
Charakteristik:					
	Bearbeiter:	Bassler			
lfd. Nummer:	6399	Fläche: in m²	475	Länge in m:	95
Bestandestyp:	0203 Heckenzug				
Charakteristik:					
	Bearbeiter:	Bassler			
lfd. Nummer:	6400	Fläche: in m²	0	Länge in m:	11
Bestandestyp:	0204 Streuobstbestand (Streuobstwiese/-weide, Obstbaumreihen)				
Charakteristik:					
	Bearbeiter:	Bassler			
lfd. Nummer:	6401	Fläche: in m²	188	Länge in m:	47
Bestandestyp:	0203 Heckenzug				
Charakteristik:					
	Bearbeiter:	Bassler			
lfd. Nummer:	6402	Fläche: in m²	0	Länge in m:	34
Bestandestyp:	0204 Streuobstbestand (Streuobstwiese/-weide, Obstbaumreihen)				
Charakteristik:					
	Bearbeiter:	Bassler			
lfd. Nummer:	6403	Fläche: in m²	0	Länge in m:	26
Bestandestyp:	0204 Streuobstbestand (Streuobstwiese/-weide, Obstbaumreihen)				
Charakteristik:					
	Bearbeiter:	Bassler			
lfd. Nummer:	6404	Fläche: in m²	0	Länge in m:	136
Bestandestyp:	0206 Baumreihe, Allee				
Charakteristik:					
	Bearbeiter:	Bassler			
lfd. Nummer:	6405	Fläche: in m²	384	Länge in m:	96
Bestandestyp:	0306 Neubewaldung/Aufforstung				
Charakteristik:					
	Bearbeiter:	Bassler			

lfd. Nummer:	6406	Fläche: in m²	0	Länge in m:	32
Bestandestyp:	0204 Streuobstbestand (Streuobstwiese/-weide, Obstbaumreihen)				
Charakteristik:	Bearbeiter: Bassler				
lfd. Nummer:	6407	Fläche: in m²	0	Länge in m:	33
Bestandestyp:	0204 Streuobstbestand (Streuobstwiese/-weide, Obstbaumreihen)				
Charakteristik:	Bearbeiter: Bassler				
lfd. Nummer:	6408	Fläche: in m²	0	Länge in m:	29
Bestandestyp:	0204 Streuobstbestand (Streuobstwiese/-weide, Obstbaumreihen)				
Charakteristik:	Bearbeiter: Bassler				
lfd. Nummer:	6409	Fläche: in m²	0	Länge in m:	16
Bestandestyp:	0204 Streuobstbestand (Streuobstwiese/-weide, Obstbaumreihen)				
Charakteristik:	Bearbeiter: Bassler				
lfd. Nummer:	6410	Fläche: in m²	0	Länge in m:	35
Bestandestyp:	0206 Baumreihe, Allee				
Charakteristik:	Bearbeiter: Bassler				
lfd. Nummer:	6411	Fläche: in m²	0	Länge in m:	28
Bestandestyp:	0204 Streuobstbestand (Streuobstwiese/-weide, Obstbaumreihen)				
Charakteristik:	Bearbeiter: Bassler				
lfd. Nummer:	6412	Fläche: in m²	0	Länge in m:	32
Bestandestyp:	0204 Streuobstbestand (Streuobstwiese/-weide, Obstbaumreihen)				
Charakteristik:	Bearbeiter: Bassler				
lfd. Nummer:	6413	Fläche: in m²	0	Länge in m:	19
Bestandestyp:	0204 Streuobstbestand (Streuobstwiese/-weide, Obstbaumreihen)				
Charakteristik:	Bearbeiter: Bassler				
lfd. Nummer:	6414	Fläche: in m²	189	Länge in m:	63
Bestandestyp:	0203 Heckenzug				
Charakteristik:	Bearbeiter: Bassler				
lfd. Nummer:	6415	Fläche: in m²	75	Länge in m:	25
Bestandestyp:	0203 Heckenzug				
Charakteristik:	Bearbeiter: Bassler				
lfd. Nummer:	6416	Fläche: in m²	306	Länge in m:	51
Bestandestyp:	0203 Heckenzug				
Charakteristik:	Bearbeiter: Bassler				
lfd. Nummer:	6417	Fläche: in m²	0	Länge in m:	31
Bestandestyp:	0206 Baumreihe, Allee				
Charakteristik:	Bearbeiter: Bassler				

lfd. Nummer:	6418	Fläche: in m²	344	Länge in m:	86
Bestandestyp:	0203 Heckenzug				
Charakteristik:					
	Bearbeiter:	Bassler			
lfd. Nummer:	6419	Fläche: in m²	1127	Länge in m:	161
Bestandestyp:	0203 Heckenzug				
Charakteristik:					
	Bearbeiter:	Bassler			
lfd. Nummer:	6420	Fläche: in m²	56	Länge in m:	28
Bestandestyp:	0203 Heckenzug				
Charakteristik:					
	Bearbeiter:	Bassler			
lfd. Nummer:	6421	Fläche: in m²	0	Länge in m:	85
Bestandestyp:	0204 Streuobstbestand (Streuobstwiese/-weide, Obstbaumreihen)				
Charakteristik:					
	Bearbeiter:	Bassler			
lfd. Nummer:	6422	Fläche: in m²	0	Länge in m:	55
Bestandestyp:	0204 Streuobstbestand (Streuobstwiese/-weide, Obstbaumreihen)				
Charakteristik:					
	Bearbeiter:	Bassler			
lfd. Nummer:	6423	Fläche: in m²	0	Länge in m:	110
Bestandestyp:	0204 Streuobstbestand (Streuobstwiese/-weide, Obstbaumreihen)				
Charakteristik:					
	Bearbeiter:	Bassler			
lfd. Nummer:	6424	Fläche: in m²	265	Länge in m:	53
Bestandestyp:	0203 Heckenzug				
Charakteristik:					
	Bearbeiter:	Bassler			
lfd. Nummer:	6425	Fläche: in m²	165	Länge in m:	55
Bestandestyp:	0203 Heckenzug				
Charakteristik:					
	Bearbeiter:	Bassler			
lfd. Nummer:	6426	Fläche: in m²	525	Länge in m:	105
Bestandestyp:	0203 Heckenzug				
Charakteristik:					
	Bearbeiter:	Bassler			
lfd. Nummer:	6427	Fläche: in m²	285	Länge in m:	57
Bestandestyp:	0203 Heckenzug				
Charakteristik:					
	Bearbeiter:	Bassler			
lfd. Nummer:	6428	Fläche: in m²	0	Länge in m:	32
Bestandestyp:	0204 Streuobstbestand (Streuobstwiese/-weide, Obstbaumreihen)				
Charakteristik:					
	Bearbeiter:	Bassler			
lfd. Nummer:	6429	Fläche: in m²	133	Länge in m:	19
Bestandestyp:	0203 Heckenzug				
Charakteristik:					
	Bearbeiter:	Bassler			

lfd. Nummer:	6430	Fläche: in m²	966	Länge in m:	966
Bestandestyp:	0402 Fließendes Gewässer				
Charakteristik:	Gewässerpunkt 24: Bach 1 m breit, gestreckter Bachlauf meist am Waldrand, Sohlsubstrat Kies, Verzahnung mit Wurzeln, naturnah				
	Bearbeiter: Bassler				
lfd. Nummer:	6431	Fläche: in m²	585	Länge in m:	1170
Bestandestyp:	0402 Fließendes Gewässer				
Charakteristik:	Gewässerpunkt 4: Waldbach 0,5 m breit, gestreckter Bachlauf, hohes Gefälle, Sohlsubstrat Kies, Verzahnung mit Wurzeln, kleine Überfälle durch Blocksteine im Bachbett, natürlich				
	Bearbeiter: Bassler				
lfd. Nummer:	6432	Fläche: in m²	406	Länge in m:	58
Bestandestyp:	0203 Heckenzug				
Charakteristik:					
	Bearbeiter: Bassler				
lfd. Nummer:	6433	Fläche: in m²	540	Länge in m:	90
Bestandestyp:	0203 Heckenzug				
Charakteristik:					
	Bearbeiter: Bassler				
lfd. Nummer:	6434	Fläche: in m²	294	Länge in m:	49
Bestandestyp:	0203 Heckenzug				
Charakteristik:					
	Bearbeiter: Bassler				
lfd. Nummer:	6435	Fläche: in m²	0	Länge in m:	19
Bestandestyp:	0206 Baumreihe, Allee				
Charakteristik:					
	Bearbeiter: Bassler				
lfd. Nummer:	6436	Fläche: in m²	1098	Länge in m:	183
Bestandestyp:	0203 Heckenzug				
Charakteristik:					
	Bearbeiter: Bassler				
lfd. Nummer:	6437	Fläche: in m²	0	Länge in m:	70
Bestandestyp:	0206 Baumreihe, Allee				
Charakteristik:					
	Bearbeiter: Bassler				
lfd. Nummer:	6438	Fläche: in m²	0	Länge in m:	45
Bestandestyp:	0206 Baumreihe, Allee				
Charakteristik:					
	Bearbeiter: Bassler				
lfd. Nummer:	6439	Fläche: in m²	99	Länge in m:	33
Bestandestyp:	0203 Heckenzug				
Charakteristik:					
	Bearbeiter: Bassler				
lfd. Nummer:	6440	Fläche: in m²	0	Länge in m:	35
Bestandestyp:	0204 Streuobstbestand (Streuobstwiese/-weide, Obstbaumreihen)				
Charakteristik:					
	Bearbeiter: Bassler				
lfd. Nummer:	6441	Fläche: in m²	222	Länge in m:	74
Bestandestyp:	0203 Heckenzug				
Charakteristik:					
	Bearbeiter: Bassler				

lfd. Nummer:	6442	Fläche: in m²	497	Länge in m:	71
Bestandestyp:	0203 Heckenzug				
Charakteristik:					
	Bearbeiter:	Bassler			
lfd. Nummer:	6443	Fläche: in m²	364	Länge in m:	91
Bestandestyp:	0203 Heckenzug				
Charakteristik:					
	Bearbeiter:	Bassler			
lfd. Nummer:	6444	Fläche: in m²	320	Länge in m:	64
Bestandestyp:	0203 Heckenzug				
Charakteristik:					
	Bearbeiter:	Bassler			
lfd. Nummer:	6445	Fläche: in m²	0	Länge in m:	59
Bestandestyp:	0204 Streuobstbestand (Streuobstwiese/-weide, Obstbaumreihen)				
Charakteristik:					
	Bearbeiter:	Bassler			
lfd. Nummer:	6446	Fläche: in m²	0	Länge in m:	89
Bestandestyp:	0204 Streuobstbestand (Streuobstwiese/-weide, Obstbaumreihen)				
Charakteristik:					
	Bearbeiter:	Bassler			
lfd. Nummer:	6447	Fläche: in m²	0	Länge in m:	56
Bestandestyp:	0204 Streuobstbestand (Streuobstwiese/-weide, Obstbaumreihen)				
Charakteristik:					
	Bearbeiter:	Bassler			
lfd. Nummer:	6448	Fläche: in m²	86	Länge in m:	43
Bestandestyp:	0203 Heckenzug				
Charakteristik:					
	Bearbeiter:	Bassler			
lfd. Nummer:	6449	Fläche: in m²	348	Länge in m:	695
Bestandestyp:	0402 Fließendes Gewässer				
Charakteristik:	Gewässerpunkt 105: Waldbach 0,5 m breit, leicht gewundener Bachlauf, Sohlsubstrat Schotter, Verzahnung mit Wurzeln, geringe Wasserführung, naturnah, nur punktuelle Ufersicherungen				
	Bearbeiter:	Bassler			
lfd. Nummer:	6450	Fläche: in m²	170	Länge in m:	339
Bestandestyp:	0402 Fließendes Gewässer				
Charakteristik:	Gewässerpunkt 220: Waldbach 0,25 m breit, gestreckter Bachlauf, Sohlsubstrat Kies, Verzahnung mit Wurzeln, naturnah				
	Bearbeiter:	Bassler			
lfd. Nummer:	6451	Fläche: in m²	116	Länge in m:	116
Bestandestyp:	0203 Heckenzug				
Charakteristik:					
	Bearbeiter:	Bassler			
lfd. Nummer:	6452	Fläche: in m²	420	Länge in m:	60
Bestandestyp:	0203 Heckenzug				
Charakteristik:					
	Bearbeiter:	Bassler			
lfd. Nummer:	6453	Fläche: in m²	1267	Länge in m:	181
Bestandestyp:	0203 Heckenzug				
Charakteristik:					
	Bearbeiter:	Bassler			

lfd. Nummer:	6454	Fläche: in m²	363	Länge in m:	121
Bestandestyp:	0203 Heckenzug				
Charakteristik:					
	Bearbeiter:	Bassler			
lfd. Nummer:	6455	Fläche: in m²	0	Länge in m:	90
Bestandestyp:	0204 Streuobstbestand (Streuobstwiese/-weide, Obstbaumreihen)				
Charakteristik:					
	Bearbeiter:	Bassler			
lfd. Nummer:	6456	Fläche: in m²	0	Länge in m:	90
Bestandestyp:	0204 Streuobstbestand (Streuobstwiese/-weide, Obstbaumreihen)				
Charakteristik:					
	Bearbeiter:	Bassler			
lfd. Nummer:	6457	Fläche: in m²	201	Länge in m:	67
Bestandestyp:	0203 Heckenzug				
Charakteristik:					
	Bearbeiter:	Bassler			
lfd. Nummer:	6458	Fläche: in m²	0	Länge in m:	54
Bestandestyp:	0204 Streuobstbestand (Streuobstwiese/-weide, Obstbaumreihen)				
Charakteristik:					
	Bearbeiter:	Bassler			
lfd. Nummer:	6459	Fläche: in m²	0	Länge in m:	71
Bestandestyp:	0204 Streuobstbestand (Streuobstwiese/-weide, Obstbaumreihen)				
Charakteristik:					
	Bearbeiter:	Bassler			
lfd. Nummer:	6460	Fläche: in m²	0	Länge in m:	90
Bestandestyp:	0204 Streuobstbestand (Streuobstwiese/-weide, Obstbaumreihen)				
Charakteristik:					
	Bearbeiter:	Bassler			
lfd. Nummer:	6461	Fläche: in m²	0	Länge in m:	44
Bestandestyp:	0204 Streuobstbestand (Streuobstwiese/-weide, Obstbaumreihen)				
Charakteristik:					
	Bearbeiter:	Bassler			
lfd. Nummer:	6462	Fläche: in m²	0	Länge in m:	35
Bestandestyp:	0204 Streuobstbestand (Streuobstwiese/-weide, Obstbaumreihen)				
Charakteristik:					
	Bearbeiter:	Bassler			
lfd. Nummer:	6463	Fläche: in m²	0	Länge in m:	13
Bestandestyp:	0204 Streuobstbestand (Streuobstwiese/-weide, Obstbaumreihen)				
Charakteristik:					
	Bearbeiter:	Bassler			
lfd. Nummer:	6464	Fläche: in m²	0	Länge in m:	117
Bestandestyp:	0204 Streuobstbestand (Streuobstwiese/-weide, Obstbaumreihen)				
Charakteristik:					
	Bearbeiter:	Bassler			
lfd. Nummer:	6465	Fläche: in m²	0	Länge in m:	74
Bestandestyp:	0204 Streuobstbestand (Streuobstwiese/-weide, Obstbaumreihen)				
Charakteristik:					
	Bearbeiter:	Bassler			

lfd. Nummer:	6466	Fläche: in m²	76	Länge in m:	38
Bestandestyp:	0203 Heckenzug				
Charakteristik:					
	Bearbeiter:	Bassler			
lfd. Nummer:	6467	Fläche: in m²	326	Länge in m:	651
Bestandestyp:	0402 Fließendes Gewässer				
Charakteristik:	Gewässerpunkt 211: Waldbach 0,25 m breit, gestreckter Bachlauf, Sohlsubstrat Kies, Verzahnung mit Wurzeln, naturnah				
	Bearbeiter:	Bassler			
lfd. Nummer:	6468	Fläche: in m²	423	Länge in m:	846
Bestandestyp:	0402 Fließendes Gewässer				
Charakteristik:	Gewässerpunkt 110: Waldbach 0,5 m breit, gestreckter Bachlauf, Sohlsubstrat Kies, Verzahnung mit Wurzeln, kleine Überfälle über Blocksteine, naturnah				
	Bearbeiter:	Bassler			
lfd. Nummer:	6469	Fläche: in m²	440	Länge in m:	88
Bestandestyp:	0203 Heckenzug				
Charakteristik:					
	Bearbeiter:	Bassler			
lfd. Nummer:	6470	Fläche: in m²	0	Länge in m:	58
Bestandestyp:	0204 Streuobstbestand (Streuobstwiese/-weide, Obstbaumreihen)				
Charakteristik:					
	Bearbeiter:	Bassler			
lfd. Nummer:	6471	Fläche: in m²	0	Länge in m:	18
Bestandestyp:	0204 Streuobstbestand (Streuobstwiese/-weide, Obstbaumreihen)				
Charakteristik:					
	Bearbeiter:	Bassler			
lfd. Nummer:	6472	Fläche: in m²	580	Länge in m:	116
Bestandestyp:	0203 Heckenzug				
Charakteristik:					
	Bearbeiter:	Bassler			
lfd. Nummer:	6473	Fläche: in m²	728	Länge in m:	104
Bestandestyp:	0203 Heckenzug				
Charakteristik:					
	Bearbeiter:	Bassler			
lfd. Nummer:	6474	Fläche: in m²	0	Länge in m:	28
Bestandestyp:	0204 Streuobstbestand (Streuobstwiese/-weide, Obstbaumreihen)				
Charakteristik:					
	Bearbeiter:	Bassler			
lfd. Nummer:	6475	Fläche: in m²	0	Länge in m:	50
Bestandestyp:	0204 Streuobstbestand (Streuobstwiese/-weide, Obstbaumreihen)				
Charakteristik:					
	Bearbeiter:	Bassler			
lfd. Nummer:	6476	Fläche: in m²	0	Länge in m:	23
Bestandestyp:	0204 Streuobstbestand (Streuobstwiese/-weide, Obstbaumreihen)				
Charakteristik:					
	Bearbeiter:	Bassler			
lfd. Nummer:	6477	Fläche: in m²	328	Länge in m:	82
Bestandestyp:	0203 Heckenzug				
Charakteristik:					
	Bearbeiter:	Bassler			

lfd. Nummer:	6478	Fläche: in m²	0	Länge in m:	48
Bestandestyp:	0204 Streuobstbestand (Streuobstwiese/-weide, Obstbaumreihen)				
Charakteristik:					
	Bearbeiter: Bassler				
lfd. Nummer:	6479	Fläche: in m²	0	Länge in m:	85
Bestandestyp:	0206 Baumreihe, Allee				
Charakteristik:					
	Bearbeiter: Bassler				
lfd. Nummer:	6480	Fläche: in m²	0	Länge in m:	112
Bestandestyp:	0206 Baumreihe, Allee				
Charakteristik:					
	Bearbeiter: Bassler				
lfd. Nummer:	6481	Fläche: in m²	630	Länge in m:	90
Bestandestyp:	0203 Heckenzug				
Charakteristik:					
	Bearbeiter: Bassler				
lfd. Nummer:	6482	Fläche: in m²	1162	Länge in m:	166
Bestandestyp:	0203 Heckenzug				
Charakteristik:					
	Bearbeiter: Bassler				
lfd. Nummer:	6483	Fläche: in m²	0	Länge in m:	48
Bestandestyp:	0206 Baumreihe, Allee				
Charakteristik:					
	Bearbeiter: Bassler				
lfd. Nummer:	6484	Fläche: in m²	0	Länge in m:	22
Bestandestyp:	0204 Streuobstbestand (Streuobstwiese/-weide, Obstbaumreihen)				
Charakteristik:					
	Bearbeiter: Bassler				
lfd. Nummer:	6485	Fläche: in m²	0	Länge in m:	41
Bestandestyp:	0204 Streuobstbestand (Streuobstwiese/-weide, Obstbaumreihen)				
Charakteristik:					
	Bearbeiter: Bassler				
lfd. Nummer:	6486	Fläche: in m²	715	Länge in m:	143
Bestandestyp:	0203 Heckenzug				
Charakteristik:					
	Bearbeiter: Bassler				
lfd. Nummer:	6487	Fläche: in m²	1617	Länge in m:	231
Bestandestyp:	0203 Heckenzug				
Charakteristik:					
	Bearbeiter: Bassler				
lfd. Nummer:	6488	Fläche: in m²	154	Länge in m:	77
Bestandestyp:	0203 Heckenzug				
Charakteristik:					
	Bearbeiter: Bassler				
lfd. Nummer:	6489	Fläche: in m²	2149	Länge in m:	307
Bestandestyp:	0203 Heckenzug				
Charakteristik:					
	Bearbeiter: Bassler				

lfd. Nummer:	6490	Fläche: in m²	0	Länge in m:	47
Bestandestyp:	0204 Streuobstbestand (Streuobstwiese/-weide, Obstbaumreihen)				
Charakteristik:	Bearbeiter: Bassler				
lfd. Nummer:	6491	Fläche: in m²	0	Länge in m:	33
Bestandestyp:	0204 Streuobstbestand (Streuobstwiese/-weide, Obstbaumreihen)				
Charakteristik:	Bearbeiter: Bassler				
lfd. Nummer:	6492	Fläche: in m²	0	Länge in m:	33
Bestandestyp:	0204 Streuobstbestand (Streuobstwiese/-weide, Obstbaumreihen)				
Charakteristik:	Bearbeiter: Bassler				
lfd. Nummer:	6493	Fläche: in m²	0	Länge in m:	17
Bestandestyp:	0204 Streuobstbestand (Streuobstwiese/-weide, Obstbaumreihen)				
Charakteristik:	Bearbeiter: Bassler				
lfd. Nummer:	6494	Fläche: in m²	0	Länge in m:	47
Bestandestyp:	0204 Streuobstbestand (Streuobstwiese/-weide, Obstbaumreihen)				
Charakteristik:	Bearbeiter: Bassler				
lfd. Nummer:	6495	Fläche: in m²	0	Länge in m:	32
Bestandestyp:	0204 Streuobstbestand (Streuobstwiese/-weide, Obstbaumreihen)				
Charakteristik:	Bearbeiter: Bassler				
lfd. Nummer:	6496	Fläche: in m²	0	Länge in m:	22
Bestandestyp:	0204 Streuobstbestand (Streuobstwiese/-weide, Obstbaumreihen)				
Charakteristik:	Bearbeiter: Bassler				
lfd. Nummer:	6497	Fläche: in m²	726	Länge in m:	121
Bestandestyp:	0203 Heckenzug				
Charakteristik:	Bearbeiter: Bassler				
lfd. Nummer:	6498	Fläche: in m²	144	Länge in m:	24
Bestandestyp:	0203 Heckenzug				
Charakteristik:	Bearbeiter: Bassler				
lfd. Nummer:	6499	Fläche: in m²	35	Länge in m:	35
Bestandestyp:	0203 Heckenzug				
Charakteristik:	Bearbeiter: Bassler				
lfd. Nummer:	6500	Fläche: in m²	294	Länge in m:	42
Bestandestyp:	0203 Heckenzug				
Charakteristik:	Bearbeiter: Bassler				
lfd. Nummer:	6501	Fläche: in m²	19	Länge in m:	19
Bestandestyp:	0203 Heckenzug				
Charakteristik:	Bearbeiter: Bassler				

lfd. Nummer:	6502	Fläche: in m²	355	Länge in m:	710
Bestandestyp:	0402 Fließendes Gewässer				
Charakteristik:	Gewässerpunkt 218: Waldbach 0,5 m breit, gestreckter Bachlauf, hohes Gefälle, Sohlsubstrat Kies, Verzahnung mit Wurzeln, naturnah				
	Bearbeiter: Bassler				
lfd. Nummer:	6503	Fläche: in m²	383	Länge in m:	766
Bestandestyp:	0402 Fließendes Gewässer				
Charakteristik:	Gewässerpunkt 212: Waldbach 0,5 m breit, gestreckter Bachlauf, Sohlsubstrat Kies, Verzahnung mit Wurzeln, unterer Abschnitt durch Grünlandgebiet, dort kein Uferbegleitgehölz und begradigt				
	Bearbeiter: Bassler				
lfd. Nummer:	6504	Fläche: in m²	159	Länge in m:	53
Bestandestyp:	0203 Heckenzug				
Charakteristik:					
	Bearbeiter: Bassler				
lfd. Nummer:	6505	Fläche: in m²	333	Länge in m:	666
Bestandestyp:	0402 Fließendes Gewässer				
Charakteristik:	Gewässerpunkt 9: Waldbach 0,5 m breit, gestreckter Bachlauf, Sohlsubstrat Kies, Verzahnung mit Wurzeln, große Blocksteine im Bachbett, hohes Gefälle, naturnah				
	Bearbeiter: Bassler				
lfd. Nummer:	6506	Fläche: in m²	12688	Länge in m:	3172
Bestandestyp:	0402 Fließendes Gewässer				
Charakteristik:	Gewässerpunkt 10: Kleine Ysper, 3 bis 5 m breit, große Breitenvarianz, leicht gewundener Bachlauf, stellenweise Prallhangsicherungen, Verlauf meist durch Wald, Sohlsubstrat: Schotter oder Kies				
	Bearbeiter: Bassler				
lfd. Nummer:	6507	Fläche: in m²	15960	Länge in m:	5320
Bestandestyp:	0402 Fließendes Gewässer				
Charakteristik:	Gewässerpunkt 14: Kleine Ysper, ca. 3 m breit, leicht gewundener Bachlauf, Sohlsubstrat: Kies, Verlauf meist durch Wald, stellenweise Prallhangsicherungen (Betonwände), teilweise gr. Blöcke im Bachbett				
	Bearbeiter: Bassler				
lfd. Nummer:	6508	Fläche: in m²	523	Länge in m:	2090
Bestandestyp:	0402 Fließendes Gewässer				
Charakteristik:	Gewässerpunkt 23: Sagauer Bach, Waldbach 0,25 - 0,75 m breit, gestreckter Bachlauf, Sohlsubstrat Kies, Verzahnung mit Wurzeln, punktuelle Ufersicherungen				
	Bearbeiter: Bassler				
lfd. Nummer:	6509	Fläche: in m²	174	Länge in m:	348
Bestandestyp:	0402 Fließendes Gewässer				
Charakteristik:	Gewässerpunkt 19: Sagauer Bach, Abschnitt durch Grünland, kein Uferbegleitgehölz, 0,5 m breit, gestreckter Bachlauf				
	Bearbeiter: Bassler				
lfd. Nummer:	6510	Fläche: in m²	453	Länge in m:	453
Bestandestyp:	0402 Fließendes Gewässer				
Charakteristik:	Gewässerpunkt 7: Waldbach, 1 m breit, leicht gewundener Bachlauf, Sohlsubstrat Kies, Verzahnung mit Wurzeln, hohe Fließgeschwindigkeit, naturnah				
	Bearbeiter: Bassler				
lfd. Nummer:	6511	Fläche: in m²	456	Länge in m:	911
Bestandestyp:	0402 Fließendes Gewässer				
Charakteristik:	Gewässerpunkt 6: Wiesenbach, 0,5 m breit, gestreckter Bachlauf, kein Uferbegleitgehölz				
	Bearbeiter: Bassler				

lfd. Nummer:	6512	Fläche: in m²	232	Länge in m:	929
Bestandestyp:	0402 Fließendes Gewässer				
Charakteristik:	Gewässerpunkt 18: Sagauer Bach, Verlauf durch Wiesengebiet, 0,25 m breit, gestreckter Bachlauf, Sohlsubstrat Kies, kein Uferbegleitgehölz				
	Bearbeiter: Bassler				
lfd. Nummer:	6513	Fläche: in m²	351	Länge in m:	351
Bestandestyp:	0402 Fließendes Gewässer				
Charakteristik:	Gewässerpunkt 16: Sagauer Bach, 0,75 bis 1 m breit, mittlere Fließgeschwindigkeit, nur punktuelle Ufersicherungen, gestreckter Bachlauf, Uferbegleitgehölz nur abschnittsweise vorhanden				
	Bearbeiter: Bassler				
lfd. Nummer:	6514	Fläche: in m²	462	Länge in m:	924
Bestandestyp:	0402 Fließendes Gewässer				
Charakteristik:	Gewässerpunkt 201: Waldbach, 0,5 m breit, gestreckter Bachlauf, Sohlsubstrat Kies, Verzahnung mit Wurzeln, naturnah				
	Bearbeiter: Bassler				
lfd. Nummer:	6515	Fläche: in m²	394	Länge in m:	787
Bestandestyp:	0402 Fließendes Gewässer				
Charakteristik:	Gewässerpunkt 31: Waldbach, 0,5 m breit, gestreckter Bachlauf, Sohlsubstrat Kies, Verzahnung mit Wurzeln, naturnah				
	Bearbeiter: Bassler				
lfd. Nummer:	6516	Fläche: in m²	283	Länge in m:	566
Bestandestyp:	0402 Fließendes Gewässer				
Charakteristik:	Gewässerpunkt 29: Waldbach, 0,25 m breit, gestreckter Bachlauf, Sohlsubstrat Kies, Überfälle über bemooste Blocksteine, unterer Abschnitt durch Wiesengebiet, dort kein Uferbegleitgehölz				
	Bearbeiter: Bassler				
lfd. Nummer:	6517	Fläche: in m²	322	Länge in m:	322
Bestandestyp:	0402 Fließendes Gewässer				
Charakteristik:	Gewässerpunkt 28: Waldbach, 0,5 bis 2 m breit, gestreckter Bachlauf, Sohlsubstrat Kies, Überfälle über Blöcke, hohes Gefälle, naturnah				
	Bearbeiter: Bassler				
lfd. Nummer:	6518	Fläche: in m²	121	Länge in m:	482
Bestandestyp:	0402 Fließendes Gewässer				
Charakteristik:	Gewässerpunkt 203: Waldbach, 0,25 m breit, gestreckter Bachlauf, Sohlsubstrat Kies, hohes Gefälle, naturnah				
	Bearbeiter: Bassler				
lfd. Nummer:	6519	Fläche: in m²	80	Länge in m:	320
Bestandestyp:	0402 Fließendes Gewässer				
Charakteristik:	Gewässerpunkt 204: Waldbach, 0,25 m breit, gestreckter Bachlauf, Sohlsubstrat Kies, Verzahnung mit Wurzeln, naturnah				
	Bearbeiter: Bassler				
lfd. Nummer:	6520	Fläche: in m²	487	Länge in m:	973
Bestandestyp:	0402 Fließendes Gewässer				
Charakteristik:	Gewässerpunkt 209: Waldbach, 0,5 m breit, gestreckter Bachlauf, Sohlsubstrat Kies, Verzahnung mit Wurzeln, unterstes Teilstück verrohrt				
	Bearbeiter: Bassler				
lfd. Nummer:	6521	Fläche: in m²	7098	Länge in m:	2366
Bestandestyp:	0402 Fließendes Gewässer				
Charakteristik:	Gewässerpunkt 37: Sarmingbach, 2 bis 3 m breit, gewundener Bachlauf, Verlauf durch Wiesengebiet, Uferbegleitgehölze teilweise vorhanden, geringes Gefälle, Sohlsubstrat Kies, im oberen Abschnitt Ausleitung				
	Bearbeiter: Bassler				

lfd. Nummer:	6522	Fläche: in m²	7734	Länge in m:	2578
Bestandestyp:	0402 Fließendes Gewässer				
Charakteristik:	Gewässerpunkt 112: Sarmingbach, 3 m breit, mittlere Fließgeschwindigkeit, Sohlsubstrat: Schotter, teils durch Wald teils durch Wiesen (dort Uferbegleitgehölze teils fehlend), Prallhangsicherungen durch Blocksteine				
	Bearbeiter: Bassler				
lfd. Nummer:	6523	Fläche: in m²	398	Länge in m:	795
Bestandestyp:	0402 Fließendes Gewässer				
Charakteristik:	Gewässerpunkt 104: Wiesenbach, 0,5 m breit, gestreckter Bachlauf, Verlauf teilweise am Waldrand				
	Bearbeiter: Bassler				
lfd. Nummer:	6524	Fläche: in m²	934	Länge in m:	934
Bestandestyp:	0402 Fließendes Gewässer				
Charakteristik:	Gewässerpunkt 113: Waldbach, 1 m breit, gestreckter Bachlauf, Sohlsubstrat Kies, relativ hohes Gefälle, Verzahnung mit Wurzeln, naturnah				
	Bearbeiter: Bassler				
lfd. Nummer:	6525	Fläche: in m²	640	Länge in m:	1280
Bestandestyp:	0402 Fließendes Gewässer				
Charakteristik:	Gewässerpunkt 111: Waldbach, 0,5 m breit, gestreckter Bachlauf, Sohlsubstrat Kies, Blöcke im Bachbett, naturnah				
	Bearbeiter: Bassler				
lfd. Nummer:	6526	Fläche: in m²	1055	Länge in m:	2109
Bestandestyp:	0402 Fließendes Gewässer				
Charakteristik:	Gewässerpunkt 114: Weidenbach: Waldbach, 0,25 m breit, gestreckter Bachlauf, Sohlsubstrat Kies, Verzahnung mit Wurzeln, Vorkommen von Blöcken, naturnah				
	Bearbeiter: Bassler				
lfd. Nummer:	6527	Fläche: in m²	1053	Länge in m:	1053
Bestandestyp:	0402 Fließendes Gewässer				
Charakteristik:	Gewässerpunkt 76: Haselböckbach, Wiesenbach, 1 m breit, leicht gewundener Bachlauf, kein Uferbegleitgehölz, aber Verlauf teilweise am Waldrand				
	Bearbeiter: Bassler				
lfd. Nummer:	6528	Fläche: in m²	276	Länge in m:	551
Bestandestyp:	0402 Fließendes Gewässer				
Charakteristik:	Gewässerpunkt 80: Haselböckbach, Wiesenbach, 0,5 m breit, leicht gewundener Bachlauf, kein Uferbegleitgehölz, oberer Abschnitt im Wald				
	Bearbeiter: Bassler				
lfd. Nummer:	6529	Fläche: in m²	546	Länge in m:	1092
Bestandestyp:	0402 Fließendes Gewässer				
Charakteristik:	Gewässerpunkt 99: Wiesenbach, 0,5 m breit, gestreckter Bachlauf, kein Uferbegleitgehölz				
	Bearbeiter: Bassler				
lfd. Nummer:	6530	Fläche: in m²	3075	Länge in m:	1025
Bestandestyp:	0402 Fließendes Gewässer				
Charakteristik:	Gewässerpunkt 81: Gießenbach, 3 bis 4 m breit, Sohlsubstrat Kies und Sand, stellenweise Ufersicherung mit Blocksteinen, tw. Sohlschwellen aus Granitsteinen				
	Bearbeiter: Bassler				
lfd. Nummer:	6531	Fläche: in m²	451	Länge in m:	902
Bestandestyp:	0402 Fließendes Gewässer				
Charakteristik:	Gewässerpunkt 107: Waldbach 0,25 m breit, gestreckter Bachlauf, Sohlsubstrat Kies, Bachbett tief eingeschnitten, naturnah				
	Bearbeiter: Bassler				

lfd. Nummer:	6532	Fläche: in m²	216	Länge in m:	216
Bestandestyp:	0402 Fließendes Gewässer				
Charakteristik:	Gewässerpunkt 224: Mühlbach, ca. 1 m breit				
	Bearbeiter: Bassler				
lfd. Nummer:	6533	Fläche: in m²	14373	Länge in m:	4791
Bestandestyp:	0402 Fließendes Gewässer				
Charakteristik:	Gewässerpunkt 35: Sarmingbach, 3 m breit, Sohlsubstrat Kies, leicht gewunden, geringes Gefälle, teilweise Blocksteine im Bachbett, Uferbegleitgehölze meist lückig, Verlauf größtenteils durch Grünland, Mündung in den Waldhausener Badeteich				
	Bearbeiter: Bassler				
lfd. Nummer:	6534	Fläche: in m²	1470	Länge in m:	735
Bestandestyp:	0402 Fließendes Gewässer				
Charakteristik:	Gewässerpunkt 32: Waldbach 1 bis 2 m breit, gestreckter Bachlauf, Sohlsubstrat Kies, Verzahnung mit Wurzeln, Vorkommen von Blöcken, naturnah				
	Bearbeiter: Bassler				
lfd. Nummer:	6535	Fläche: in m²	3428	Länge in m:	1371
Bestandestyp:	0402 Fließendes Gewässer				
Charakteristik:	Gewässerpunkt 106: Dimbach, 2 bis 3 m breit, in tief eingeschnittenem Tal, Sohlsubstrat Schotter, teilweise Blöcke im Bachbett, punktuelle Ufersicherungen mit Blocksteinen				
	Bearbeiter: Bassler				
lfd. Nummer:	6536	Fläche: in m²	1545	Länge in m:	1545
Bestandestyp:	0402 Fließendes Gewässer				
Charakteristik:	Gewässerpunkt 100: Dimbach, ca. 1 m breit, Sohlsubstrat Kies, Uferbegleitgehölze fehlend oder sehr lückig, teilweise mit Wasserpflanzen (Callitriche sp.), gelegentlich Prallhangsicherungen aus Blocksteinen				
	Bearbeiter: Bassler				
lfd. Nummer:	6537	Fläche: in m²	639	Länge in m:	1277
Bestandestyp:	0402 Fließendes Gewässer				
Charakteristik:	Gewässerpunkt 109: Wiesenbach, 0,5 m breit, gestreckter Bachlauf, kein Uferbegleitgehölz, unterer Abschnitt im Wald				
	Bearbeiter: Bassler				
lfd. Nummer:	6538	Fläche: in m²	388	Länge in m:	776
Bestandestyp:	0402 Fließendes Gewässer				
Charakteristik:	Gewässerpunkt 221: Bach 0,5 m breit, gestreckter Bachlauf, Sohlsubstrat Kies, Oberlauf durch Offenland (kein Uferbegleitgehölz), dann Verlauf durch Wald bzw. Uferbegleitgehölz				
	Bearbeiter: Bassler				
lfd. Nummer:	6539	Fläche: in m²	1407	Länge in m:	2814
Bestandestyp:	0402 Fließendes Gewässer				
Charakteristik:	Gewässerpunkt 97: Dimbach, Wiesenbach, 0,5 bis 1 m breit, leicht gewundener Bachlauf, Sohlsubstrat Kies, nur punktuelle Ufersicherungen, geringes Gefälle, kein Uferbegleitgehölz, oberer Abschnitt durch Wald (dort höheres Gefälle)				
	Bearbeiter: Bassler				
lfd. Nummer:	6540	Fläche: in m²	0	Länge in m:	26
Bestandestyp:	0206 Baumreihe, Allee				
Charakteristik:					
	Bearbeiter: Bassler				
lfd. Nummer:	6541	Fläche: in m²	0	Länge in m:	53
Bestandestyp:	0204 Streuobstbestand (Streuobstwiese/-weide, Obstbaumreihen)				
Charakteristik:					
	Bearbeiter: Bassler				

lfd. Nummer:	6542	Fläche: in m²	406	Länge in m:	58
Bestandestyp:	0202 Uferbegleitgehölz				
Charakteristik:	Baumförmiges, schmales Uferbegleitgehölz mit Fraxinus excelsior dominant, Alnus glutinosa, Acer pseudoplatanus; Krautschicht: Urtica dioica				
	Bearbeiter: Bassler				
lfd. Nummer:	6543	Fläche: in m²	462	Länge in m:	231
Bestandestyp:	0202 Uferbegleitgehölz				
Charakteristik:	Schmales Uferbegleitgehölz an Bach, bestehend aus einzelnen Bäumen: Fraxinus excelsior, Alnus glutinosa				
	Bearbeiter: Bassler				
lfd. Nummer:	6544	Fläche: in m²	284	Länge in m:	71
Bestandestyp:	0202 Uferbegleitgehölz				
Charakteristik:	Sehr lückiges Uferbegleitgehölz, einseitig, teils aus Bäumen teils aus Sträuchern bestehend: Salix fragilis, Salix cinerea, Alnus glutinosa, Fraxinus excelsior				
	Bearbeiter: Bassler				
lfd. Nummer:	6545	Fläche: in m²	33	Länge in m:	11
Bestandestyp:	0202 Uferbegleitgehölz				
Charakteristik:	Sehr lückiges Uferbegleitgehölz, einseitig, teils aus Bäumen teils aus Sträuchern bestehend: Salix fragilis, Salix cinerea, Alnus glutinosa, Fraxinus excelsior				
	Bearbeiter: Bassler				
lfd. Nummer:	6546	Fläche: in m²	84	Länge in m:	28
Bestandestyp:	0202 Uferbegleitgehölz				
Charakteristik:	Schmales Uferbegleitgehölz, baumförmig: Alnus glutinosa				
	Bearbeiter: Bassler				
lfd. Nummer:	6547	Fläche: in m²	268	Länge in m:	67
Bestandestyp:	030802 Mesophile, "bunte" Fettwiese und die meisten Magerrasen, -weiden				
Charakteristik:	Südexponierte Böschung, gemäht, ungedüngt: Agrostis capillaris, Arrhenatherum elatius, Anthoxanthum odoratum, Festuca rubra, Campanula rotundifolia agg., Clinopodium vulgare, Dianthus deltoides, Euphorbia cyparissias, Knautia arvensis, Leontodon hispidus agg., Leucanthemum ircutianum, Thymus pulegioides				
	Bearbeiter: Bassler				
lfd. Nummer:	6548	Fläche: in m²	868	Länge in m:	124
Bestandestyp:	030802 Mesophile, "bunte" Fettwiese und die meisten Magerrasen, -weiden				
Charakteristik:	Ostexponierte Böschung, gemäht, ungedüngt: Agrostis capillaris, Arrhenatherum elatius, Anthoxanthum odoratum, Festuca rubra, Campanula rotundifolia agg., Clinopodium vulgare, Dianthus deltoides, Euphorbia cyparissias, Knautia arvensis, Leontodon hispidus agg., Leucanthemum ircutianum, Thymus pulegioides				
	Bearbeiter: Bassler				
lfd. Nummer:	6549	Fläche: in m²	174	Länge in m:	29
Bestandestyp:	030802 Mesophile, "bunte" Fettwiese und die meisten Magerrasen, -weiden				
Charakteristik:	Ostexponierte Böschung, gemäht, ungedüngt: Agrostis capillaris, Arrhenatherum elatius, Anthoxanthum odoratum, Festuca rubra, Campanula rotundifolia agg., Clinopodium vulgare, Dianthus deltoides, Euphorbia cyparissias, Knautia arvensis, Leontodon hispidus agg., Leucanthemum ircutianum, Hypericum maculatum				
	Bearbeiter: Bassler				
lfd. Nummer:	6550	Fläche: in m²	196	Länge in m:	28
Bestandestyp:	030802 Mesophile, "bunte" Fettwiese und die meisten Magerrasen, -weiden				
Charakteristik:	5 m breite Böschung, westexponiert, gemäht, ungedüngt: Festuca rubra, Dactylis glomerata, Thymus pulegioides, Pimpinella saxifraga, Alchemilla sp., Knautia arvensis, Dianthus deltoides, Hieracium pilosella				
	Bearbeiter: Bassler				
lfd. Nummer:	6552	Fläche: in m²	3483	Länge in m:	1161
Bestandestyp:	0402 Fließendes Gewässer				
Charakteristik:	Gewässerpunkt 26: Sarmingbach, 3 m breit, mittlere Breitenvarianz, gestreckter Bachlauf, Verlauf am Waldrand, Sohlsubstrat Kies, einige Blöcke im Bachbett, oligotroph, nur punktuelle Uferverbauungen mit Blocksteinen				
	Bearbeiter: Bassler				

lfd. Nummer:	7000	Fläche: in m²	0	Länge in m:	0
Bestandestyp:	0207 Markanter Einzelbaum				
Charakteristik:					
	Bearbeiter:	Bassler			
lfd. Nummer:	7001	Fläche: in m²	0	Länge in m:	0
Bestandestyp:	0204 Streuobstbestand (Streuobstwiese/-weide, Obstbaumreihen)				
Charakteristik:					
	Bearbeiter:	Bassler			
lfd. Nummer:	7002	Fläche: in m²	0	Länge in m:	0
Bestandestyp:	0204 Streuobstbestand (Streuobstwiese/-weide, Obstbaumreihen)				
Charakteristik:					
	Bearbeiter:	Bassler			
lfd. Nummer:	7003	Fläche: in m²	0	Länge in m:	0
Bestandestyp:	0204 Streuobstbestand (Streuobstwiese/-weide, Obstbaumreihen)				
Charakteristik:					
	Bearbeiter:	Bassler			
lfd. Nummer:	7004	Fläche: in m²	0	Länge in m:	0
Bestandestyp:	0204 Streuobstbestand (Streuobstwiese/-weide, Obstbaumreihen)				
Charakteristik:					
	Bearbeiter:	Bassler			
lfd. Nummer:	7005	Fläche: in m²	0	Länge in m:	0
Bestandestyp:	0204 Streuobstbestand (Streuobstwiese/-weide, Obstbaumreihen)				
Charakteristik:					
	Bearbeiter:	Bassler			
lfd. Nummer:	7006	Fläche: in m²	0	Länge in m:	0
Bestandestyp:	0204 Streuobstbestand (Streuobstwiese/-weide, Obstbaumreihen)				
Charakteristik:					
	Bearbeiter:	Bassler			
lfd. Nummer:	7007	Fläche: in m²	0	Länge in m:	0
Bestandestyp:	0204 Streuobstbestand (Streuobstwiese/-weide, Obstbaumreihen)				
Charakteristik:					
	Bearbeiter:	Bassler			
lfd. Nummer:	7008	Fläche: in m²	0	Länge in m:	0
Bestandestyp:	0207 Markanter Einzelbaum				
Charakteristik:					
	Bearbeiter:	Bassler			
lfd. Nummer:	7009	Fläche: in m²	0	Länge in m:	0
Bestandestyp:	0207 Markanter Einzelbaum				
Charakteristik:					
	Bearbeiter:	Bassler			
lfd. Nummer:	7010	Fläche: in m²	0	Länge in m:	0
Bestandestyp:	0207 Markanter Einzelbaum				
Charakteristik:					
	Bearbeiter:	Bassler			
lfd. Nummer:	7011	Fläche: in m²	0	Länge in m:	0
Bestandestyp:	0207 Markanter Einzelbaum				
Charakteristik:					
	Bearbeiter:	Bassler			

lfd. Nummer:	7012	Fläche: in m²	0	Länge in m:	0
Bestandestyp:	0204 Streuobstbestand (Streuobstwiese/-weide, Obstbaumreihen)				
Charakteristik:	Bearbeiter: Bassler				
lfd. Nummer:	7013	Fläche: in m²	0	Länge in m:	0
Bestandestyp:	0207 Markanter Einzelbaum				
Charakteristik:	Bearbeiter: Bassler				
lfd. Nummer:	7014	Fläche: in m²	0	Länge in m:	0
Bestandestyp:	0204 Streuobstbestand (Streuobstwiese/-weide, Obstbaumreihen)				
Charakteristik:	Bearbeiter: Bassler				
lfd. Nummer:	7015	Fläche: in m²	0	Länge in m:	0
Bestandestyp:	0207 Markanter Einzelbaum				
Charakteristik:	Bearbeiter: Bassler				
lfd. Nummer:	7016	Fläche: in m²	0	Länge in m:	0
Bestandestyp:	0207 Markanter Einzelbaum				
Charakteristik:	Bearbeiter: Bassler				
lfd. Nummer:	7017	Fläche: in m²	0	Länge in m:	0
Bestandestyp:	0204 Streuobstbestand (Streuobstwiese/-weide, Obstbaumreihen)				
Charakteristik:	Bearbeiter: Bassler				
lfd. Nummer:	7018	Fläche: in m²	0	Länge in m:	0
Bestandestyp:	0204 Streuobstbestand (Streuobstwiese/-weide, Obstbaumreihen)				
Charakteristik:	Bearbeiter: Bassler				
lfd. Nummer:	7019	Fläche: in m²	133	Länge in m:	0
Bestandestyp:	0209 Einzelfelsformation <1ha außerhalb von Wäldern/Forsten				
Charakteristik:	Einige Felsen neben einem Haus				
	Bearbeiter: Bassler				
lfd. Nummer:	7020	Fläche: in m²	0	Länge in m:	0
Bestandestyp:	0204 Streuobstbestand (Streuobstwiese/-weide, Obstbaumreihen)				
Charakteristik:	Bearbeiter: Bassler				
lfd. Nummer:	7021	Fläche: in m²	38	Länge in m:	0
Bestandestyp:	0209 Einzelfelsformation <1ha außerhalb von Wäldern/Forsten				
Charakteristik:	Flache Felsen in einer Wiese				
	Bearbeiter: Bassler				
lfd. Nummer:	7022	Fläche: in m²	0	Länge in m:	0
Bestandestyp:	0207 Markanter Einzelbaum				
Charakteristik:	Bearbeiter: Bassler				
lfd. Nummer:	7023	Fläche: in m²	0	Länge in m:	0
Bestandestyp:	0204 Streuobstbestand (Streuobstwiese/-weide, Obstbaumreihen)				
Charakteristik:	Bearbeiter: Bassler				

lfd. Nummer:	7024	Fläche: in m²	0	Länge in m:	0
Bestandestyp:	0204 Streuobstbestand (Streuobstwiese/-weide, Obstbaumreihen)				
Charakteristik:					
	Bearbeiter: Bassler				
lfd. Nummer:	7025	Fläche: in m²	0	Länge in m:	0
Bestandestyp:	0204 Streuobstbestand (Streuobstwiese/-weide, Obstbaumreihen)				
Charakteristik:					
	Bearbeiter: Bassler				
lfd. Nummer:	7026	Fläche: in m²	13	Länge in m:	0
Bestandestyp:	0209 Einzelfelsformation <1ha außerhalb von Wäldern/Forsten				
Charakteristik:	Einzelfelsen auf einer Wiese				
	Bearbeiter: Bassler				
lfd. Nummer:	7027	Fläche: in m²	20	Länge in m:	0
Bestandestyp:	0209 Einzelfelsformation <1ha außerhalb von Wäldern/Forsten				
Charakteristik:	Einzelfelsen auf einer Wiese				
	Bearbeiter: Bassler				
lfd. Nummer:	7028	Fläche: in m²	28	Länge in m:	0
Bestandestyp:	0209 Einzelfelsformation <1ha außerhalb von Wäldern/Forsten				
Charakteristik:	Einzelfelsen auf einer Wiese				
	Bearbeiter: Bassler				
lfd. Nummer:	7029	Fläche: in m²	20	Länge in m:	0
Bestandestyp:	0209 Einzelfelsformation <1ha außerhalb von Wäldern/Forsten				
Charakteristik:	Einzelfelsen auf einer Wiese				
	Bearbeiter: Bassler				
lfd. Nummer:	7030	Fläche: in m²	0	Länge in m:	0
Bestandestyp:	0207 Markanter Einzelbaum				
Charakteristik:					
	Bearbeiter: Bassler				
lfd. Nummer:	7031	Fläche: in m²	0	Länge in m:	0
Bestandestyp:	0204 Streuobstbestand (Streuobstwiese/-weide, Obstbaumreihen)				
Charakteristik:					
	Bearbeiter: Bassler				
lfd. Nummer:	7032	Fläche: in m²	0	Länge in m:	0
Bestandestyp:	0204 Streuobstbestand (Streuobstwiese/-weide, Obstbaumreihen)				
Charakteristik:					
	Bearbeiter: Bassler				
lfd. Nummer:	7033	Fläche: in m²	113	Länge in m:	0
Bestandestyp:	0209 Einzelfelsformation <1ha außerhalb von Wäldern/Forsten				
Charakteristik:	Einzelfelsen auf einer Wiese mit einigen Sträuchern bewachsen				
	Bearbeiter: Bassler				
lfd. Nummer:	7034	Fläche: in m²	0	Länge in m:	0
Bestandestyp:	0204 Streuobstbestand (Streuobstwiese/-weide, Obstbaumreihen)				
Charakteristik:					
	Bearbeiter: Bassler				
lfd. Nummer:	7035	Fläche: in m²	0	Länge in m:	0
Bestandestyp:	0204 Streuobstbestand (Streuobstwiese/-weide, Obstbaumreihen)				
Charakteristik:					
	Bearbeiter: Bassler				

lfd. Nummer:	7036	Fläche: in m²	0	Länge in m:	0
Bestandestyp:	0207 Markanter Einzelbaum				
Charakteristik:					
	Bearbeiter: Bassler				
lfd. Nummer:	7037	Fläche: in m²	0	Länge in m:	0
Bestandestyp:	0207 Markanter Einzelbaum				
Charakteristik:					
	Bearbeiter: Bassler				
lfd. Nummer:	7038	Fläche: in m²	0	Länge in m:	0
Bestandestyp:	0207 Markanter Einzelbaum				
Charakteristik:					
	Bearbeiter: Bassler				
lfd. Nummer:	7039	Fläche: in m²	0	Länge in m:	0
Bestandestyp:	0207 Markanter Einzelbaum				
Charakteristik:					
	Bearbeiter: Bassler				
lfd. Nummer:	7040	Fläche: in m²	7	Länge in m:	0
Bestandestyp:	0209 Einzelfelsformation <1ha außerhalb von Wäldern/Forsten				
Charakteristik:	Kleiner Felsen in einer Wiese				
	Bearbeiter: Bassler				
lfd. Nummer:	7041	Fläche: in m²	13	Länge in m:	0
Bestandestyp:	0209 Einzelfelsformation <1ha außerhalb von Wäldern/Forsten				
Charakteristik:	Einzelfelsen in einer Wiese				
	Bearbeiter: Bassler				
lfd. Nummer:	7042	Fläche: in m²	0	Länge in m:	0
Bestandestyp:	0207 Markanter Einzelbaum				
Charakteristik:					
	Bearbeiter: Bassler				
lfd. Nummer:	7043	Fläche: in m²	0	Länge in m:	0
Bestandestyp:	0207 Markanter Einzelbaum				
Charakteristik:					
	Bearbeiter: Bassler				
lfd. Nummer:	7044	Fläche: in m²	0	Länge in m:	0
Bestandestyp:	0207 Markanter Einzelbaum				
Charakteristik:					
	Bearbeiter: Bassler				
lfd. Nummer:	7045	Fläche: in m²	0	Länge in m:	0
Bestandestyp:	0207 Markanter Einzelbaum				
Charakteristik:					
	Bearbeiter: Bassler				
lfd. Nummer:	7046	Fläche: in m²	0	Länge in m:	0
Bestandestyp:	0207 Markanter Einzelbaum				
Charakteristik:					
	Bearbeiter: Bassler				
lfd. Nummer:	7047	Fläche: in m²	0	Länge in m:	0
Bestandestyp:	0204 Streuobstbestand (Streuobstwiese/-weide, Obstbaumreihen)				
Charakteristik:					
	Bearbeiter: Bassler				

lfd. Nummer:	7048	Fläche: in m²	0	Länge in m:	0
Bestandestyp:	0204 Streuobstbestand (Streuobstwiese/-weide, Obstbaumreihen)				
Charakteristik:					
	Bearbeiter: Bassler				
lfd. Nummer:	7049	Fläche: in m²	0	Länge in m:	0
Bestandestyp:	0207 Markanter Einzelbaum				
Charakteristik:					
	Bearbeiter: Bassler				
lfd. Nummer:	7050	Fläche: in m²	0	Länge in m:	0
Bestandestyp:	0207 Markanter Einzelbaum				
Charakteristik:					
	Bearbeiter: Bassler				
lfd. Nummer:	7051	Fläche: in m²	0	Länge in m:	0
Bestandestyp:	0204 Streuobstbestand (Streuobstwiese/-weide, Obstbaumreihen)				
Charakteristik:					
	Bearbeiter: Bassler				
lfd. Nummer:	7052	Fläche: in m²	0	Länge in m:	0
Bestandestyp:	0204 Streuobstbestand (Streuobstwiese/-weide, Obstbaumreihen)				
Charakteristik:					
	Bearbeiter: Bassler				
lfd. Nummer:	7053	Fläche: in m²	13	Länge in m:	0
Bestandestyp:	0209 Einzelfelsformation <1ha außerhalb von Wäldern/Forsten				
Charakteristik:	Einzelfelsen mit Sträuchern bewachsen				
	Bearbeiter: Bassler				
lfd. Nummer:	7054	Fläche: in m²	0	Länge in m:	0
Bestandestyp:	0204 Streuobstbestand (Streuobstwiese/-weide, Obstbaumreihen)				
Charakteristik:					
	Bearbeiter: Bassler				
lfd. Nummer:	7055	Fläche: in m²	0	Länge in m:	0
Bestandestyp:	0204 Streuobstbestand (Streuobstwiese/-weide, Obstbaumreihen)				
Charakteristik:					
	Bearbeiter: Bassler				
lfd. Nummer:	7056	Fläche: in m²	0	Länge in m:	0
Bestandestyp:	0207 Markanter Einzelbaum				
Charakteristik:					
	Bearbeiter: Bassler				
lfd. Nummer:	7057	Fläche: in m²	0	Länge in m:	0
Bestandestyp:	0207 Markanter Einzelbaum				
Charakteristik:					
	Bearbeiter: Bassler				
lfd. Nummer:	7058	Fläche: in m²	0	Länge in m:	0
Bestandestyp:	0207 Markanter Einzelbaum				
Charakteristik:					
	Bearbeiter: Bassler				
lfd. Nummer:	7059	Fläche: in m²	0	Länge in m:	0
Bestandestyp:	0207 Markanter Einzelbaum				
Charakteristik:					
	Bearbeiter: Bassler				

lfd. Nummer:	7060	Fläche: in m²	0	Länge in m:	0
Bestandestyp:	0207 Markanter Einzelbaum				
Charakteristik:					
	Bearbeiter:	Bassler			
lfd. Nummer:	7061	Fläche: in m²	0	Länge in m:	0
Bestandestyp:	0204 Streuobstbestand (Streuobstwiese/-weide, Obstbaumreihen)				
Charakteristik:					
	Bearbeiter:	Bassler			
lfd. Nummer:	7062	Fläche: in m²	0	Länge in m:	0
Bestandestyp:	0204 Streuobstbestand (Streuobstwiese/-weide, Obstbaumreihen)				
Charakteristik:					
	Bearbeiter:	Bassler			
lfd. Nummer:	7063	Fläche: in m²	0	Länge in m:	0
Bestandestyp:	0207 Markanter Einzelbaum				
Charakteristik:					
	Bearbeiter:	Bassler			
lfd. Nummer:	7064	Fläche: in m²	0	Länge in m:	0
Bestandestyp:	0204 Streuobstbestand (Streuobstwiese/-weide, Obstbaumreihen)				
Charakteristik:					
	Bearbeiter:	Bassler			
lfd. Nummer:	7065	Fläche: in m²	0	Länge in m:	0
Bestandestyp:	0207 Markanter Einzelbaum				
Charakteristik:					
	Bearbeiter:	Bassler			
lfd. Nummer:	7066	Fläche: in m²	0	Länge in m:	0
Bestandestyp:	0207 Markanter Einzelbaum				
Charakteristik:					
	Bearbeiter:	Bassler			
lfd. Nummer:	7067	Fläche: in m²	0	Länge in m:	0
Bestandestyp:	0207 Markanter Einzelbaum				
Charakteristik:					
	Bearbeiter:	Bassler			
lfd. Nummer:	7068	Fläche: in m²	0	Länge in m:	0
Bestandestyp:	0204 Streuobstbestand (Streuobstwiese/-weide, Obstbaumreihen)				
Charakteristik:					
	Bearbeiter:	Bassler			
lfd. Nummer:	7069	Fläche: in m²	0	Länge in m:	0
Bestandestyp:	0207 Markanter Einzelbaum				
Charakteristik:					
	Bearbeiter:	Bassler			
lfd. Nummer:	7070	Fläche: in m²	0	Länge in m:	0
Bestandestyp:	0207 Markanter Einzelbaum				
Charakteristik:					
	Bearbeiter:	Bassler			
lfd. Nummer:	7071	Fläche: in m²	0	Länge in m:	0
Bestandestyp:	0207 Markanter Einzelbaum				
Charakteristik:					
	Bearbeiter:	Bassler			

lfd. Nummer:	7072	Fläche: in m²	0	Länge in m:	0
Bestandestyp:	0207 Markanter Einzelbaum				
Charakteristik:					
	Bearbeiter:	Bassler			
lfd. Nummer:	7073	Fläche: in m²	0	Länge in m:	0
Bestandestyp:	0207 Markanter Einzelbaum				
Charakteristik:					
	Bearbeiter:	Bassler			
lfd. Nummer:	7074	Fläche: in m²	0	Länge in m:	0
Bestandestyp:	0207 Markanter Einzelbaum				
Charakteristik:					
	Bearbeiter:	Bassler			
lfd. Nummer:	7075	Fläche: in m²	28	Länge in m:	0
Bestandestyp:	0209 Einzelfelsformation <1ha außerhalb von Wäldern/Forsten				
Charakteristik:	Flacher Felsen in einer Wiese				
	Bearbeiter:	Bassler			
lfd. Nummer:	7076	Fläche: in m²	0	Länge in m:	0
Bestandestyp:	0207 Markanter Einzelbaum				
Charakteristik:					
	Bearbeiter:	Bassler			
lfd. Nummer:	7077	Fläche: in m²	0	Länge in m:	0
Bestandestyp:	0207 Markanter Einzelbaum				
Charakteristik:					
	Bearbeiter:	Bassler			
lfd. Nummer:	7078	Fläche: in m²	0	Länge in m:	0
Bestandestyp:	0207 Markanter Einzelbaum				
Charakteristik:					
	Bearbeiter:	Bassler			
lfd. Nummer:	7079	Fläche: in m²	0	Länge in m:	0
Bestandestyp:	0207 Markanter Einzelbaum				
Charakteristik:					
	Bearbeiter:	Bassler			
lfd. Nummer:	7080	Fläche: in m²	79	Länge in m:	0
Bestandestyp:	0209 Einzelfelsformation <1ha außerhalb von Wäldern/Forsten				
Charakteristik:	Kleine Felsformation am Rand einer Wiese				
	Bearbeiter:	Bassler			
lfd. Nummer:	7081	Fläche: in m²	0	Länge in m:	0
Bestandestyp:	0207 Markanter Einzelbaum				
Charakteristik:					
	Bearbeiter:	Bassler			
lfd. Nummer:	7082	Fläche: in m²	0	Länge in m:	0
Bestandestyp:	0207 Markanter Einzelbaum				
Charakteristik:					
	Bearbeiter:	Bassler			
lfd. Nummer:	7083	Fläche: in m²	0	Länge in m:	0
Bestandestyp:	0207 Markanter Einzelbaum				
Charakteristik:					
	Bearbeiter:	Bassler			

lfd. Nummer:	7084	Fläche: in m²	0	Länge in m:	0
Bestandestyp:	0207 Markanter Einzelbaum				
Charakteristik:					
	Bearbeiter:	Bassler			
lfd. Nummer:	7085	Fläche: in m²	0	Länge in m:	0
Bestandestyp:	0207 Markanter Einzelbaum				
Charakteristik:					
	Bearbeiter:	Bassler			
lfd. Nummer:	7086	Fläche: in m²	0	Länge in m:	0
Bestandestyp:	0207 Markanter Einzelbaum				
Charakteristik:					
	Bearbeiter:	Bassler			
lfd. Nummer:	7087	Fläche: in m²	0	Länge in m:	0
Bestandestyp:	0204 Streuobstbestand (Streuobstwiese/-weide, Obstbaumreihen)				
Charakteristik:					
	Bearbeiter:	Bassler			
lfd. Nummer:	7088	Fläche: in m²	0	Länge in m:	0
Bestandestyp:	0204 Streuobstbestand (Streuobstwiese/-weide, Obstbaumreihen)				
Charakteristik:					
	Bearbeiter:	Bassler			
lfd. Nummer:	7089	Fläche: in m²	0	Länge in m:	0
Bestandestyp:	0204 Streuobstbestand (Streuobstwiese/-weide, Obstbaumreihen)				
Charakteristik:					
	Bearbeiter:	Bassler			
lfd. Nummer:	7090	Fläche: in m²	0	Länge in m:	0
Bestandestyp:	0204 Streuobstbestand (Streuobstwiese/-weide, Obstbaumreihen)				
Charakteristik:					
	Bearbeiter:	Bassler			
lfd. Nummer:	7091	Fläche: in m²	0	Länge in m:	0
Bestandestyp:	0207 Markanter Einzelbaum				
Charakteristik:					
	Bearbeiter:	Bassler			
lfd. Nummer:	7092	Fläche: in m²	0	Länge in m:	0
Bestandestyp:	0207 Markanter Einzelbaum				
Charakteristik:					
	Bearbeiter:	Bassler			
lfd. Nummer:	7093	Fläche: in m²	0	Länge in m:	0
Bestandestyp:	0207 Markanter Einzelbaum				
Charakteristik:					
	Bearbeiter:	Bassler			
lfd. Nummer:	7094	Fläche: in m²	0	Länge in m:	0
Bestandestyp:	0207 Markanter Einzelbaum				
Charakteristik:					
	Bearbeiter:	Bassler			
lfd. Nummer:	7095	Fläche: in m²	0	Länge in m:	0
Bestandestyp:	0207 Markanter Einzelbaum				
Charakteristik:					
	Bearbeiter:	Bassler			

lfd. Nummer:	7096	Fläche: in m²	0	Länge in m:	0
Bestandestyp:	0204 Streuobstbestand (Streuobstwiese/-weide, Obstbaumreihen)				
Charakteristik:	Bearbeiter: Bassler				
lfd. Nummer:	7097	Fläche: in m²	0	Länge in m:	0
Bestandestyp:	0204 Streuobstbestand (Streuobstwiese/-weide, Obstbaumreihen)				
Charakteristik:	Bearbeiter: Bassler				
lfd. Nummer:	7098	Fläche: in m²	0	Länge in m:	0
Bestandestyp:	0204 Streuobstbestand (Streuobstwiese/-weide, Obstbaumreihen)				
Charakteristik:	Bearbeiter: Bassler				
lfd. Nummer:	7099	Fläche: in m²	0	Länge in m:	0
Bestandestyp:	0204 Streuobstbestand (Streuobstwiese/-weide, Obstbaumreihen)				
Charakteristik:	Bearbeiter: Bassler				
lfd. Nummer:	7100	Fläche: in m²	0	Länge in m:	0
Bestandestyp:	0207 Markanter Einzelbaum				
Charakteristik:	Bearbeiter: Bassler				
lfd. Nummer:	7101	Fläche: in m²	0	Länge in m:	0
Bestandestyp:	0204 Streuobstbestand (Streuobstwiese/-weide, Obstbaumreihen)				
Charakteristik:	Bearbeiter: Bassler				
lfd. Nummer:	7102	Fläche: in m²	0	Länge in m:	0
Bestandestyp:	0204 Streuobstbestand (Streuobstwiese/-weide, Obstbaumreihen)				
Charakteristik:	Bearbeiter: Bassler				
lfd. Nummer:	7103	Fläche: in m²	0	Länge in m:	0
Bestandestyp:	0204 Streuobstbestand (Streuobstwiese/-weide, Obstbaumreihen)				
Charakteristik:	Bearbeiter: Bassler				
lfd. Nummer:	7104	Fläche: in m²	7	Länge in m:	0
Bestandestyp:	0209 Einzelfelsformation <1ha außerhalb von Wäldern/Forsten				
Charakteristik:	Flacher Felsen bei einem Haus				
	Bearbeiter: Bassler				
lfd. Nummer:	7105	Fläche: in m²	0	Länge in m:	0
Bestandestyp:	0204 Streuobstbestand (Streuobstwiese/-weide, Obstbaumreihen)				
Charakteristik:	Bearbeiter: Bassler				
lfd. Nummer:	7106	Fläche: in m²	0	Länge in m:	0
Bestandestyp:	0204 Streuobstbestand (Streuobstwiese/-weide, Obstbaumreihen)				
Charakteristik:	Bearbeiter: Bassler				
lfd. Nummer:	7107	Fläche: in m²	0	Länge in m:	0
Bestandestyp:	0204 Streuobstbestand (Streuobstwiese/-weide, Obstbaumreihen)				
Charakteristik:	Bearbeiter: Bassler				

lfd. Nummer:	7108	Fläche: in m²	0	Länge in m:	0
Bestandestyp:	0204 Streuobstbestand (Streuobstwiese/-weide, Obstbaumreihen)				
Charakteristik:	Bearbeiter: Bassler				
lfd. Nummer:	7109	Fläche: in m²	0	Länge in m:	0
Bestandestyp:	0204 Streuobstbestand (Streuobstwiese/-weide, Obstbaumreihen)				
Charakteristik:	Bearbeiter: Bassler				
lfd. Nummer:	7110	Fläche: in m²	0	Länge in m:	0
Bestandestyp:	0204 Streuobstbestand (Streuobstwiese/-weide, Obstbaumreihen)				
Charakteristik:	Bearbeiter: Bassler				
lfd. Nummer:	7111	Fläche: in m²	0	Länge in m:	0
Bestandestyp:	0204 Streuobstbestand (Streuobstwiese/-weide, Obstbaumreihen)				
Charakteristik:	Bearbeiter: Bassler				
lfd. Nummer:	7112	Fläche: in m²	0	Länge in m:	0
Bestandestyp:	0207 Markanter Einzelbaum				
Charakteristik:	Bearbeiter: Bassler				
lfd. Nummer:	7113	Fläche: in m²	0	Länge in m:	0
Bestandestyp:	0204 Streuobstbestand (Streuobstwiese/-weide, Obstbaumreihen)				
Charakteristik:	Bearbeiter: Bassler				
lfd. Nummer:	7114	Fläche: in m²	0	Länge in m:	0
Bestandestyp:	0204 Streuobstbestand (Streuobstwiese/-weide, Obstbaumreihen)				
Charakteristik:	Bearbeiter: Bassler				
lfd. Nummer:	7115	Fläche: in m²	0	Länge in m:	0
Bestandestyp:	0204 Streuobstbestand (Streuobstwiese/-weide, Obstbaumreihen)				
Charakteristik:	Bearbeiter: Bassler				
lfd. Nummer:	7116	Fläche: in m²	0	Länge in m:	0
Bestandestyp:	0204 Streuobstbestand (Streuobstwiese/-weide, Obstbaumreihen)				
Charakteristik:	Bearbeiter: Bassler				
lfd. Nummer:	7117	Fläche: in m²	0	Länge in m:	0
Bestandestyp:	0204 Streuobstbestand (Streuobstwiese/-weide, Obstbaumreihen)				
Charakteristik:	Bearbeiter: Bassler				
lfd. Nummer:	7118	Fläche: in m²	0	Länge in m:	0
Bestandestyp:	0204 Streuobstbestand (Streuobstwiese/-weide, Obstbaumreihen)				
Charakteristik:	Bearbeiter: Bassler				
lfd. Nummer:	7119	Fläche: in m²	0	Länge in m:	0
Bestandestyp:	0204 Streuobstbestand (Streuobstwiese/-weide, Obstbaumreihen)				
Charakteristik:	Bearbeiter: Bassler				

lfd. Nummer:	7120	Fläche: in m²	0	Länge in m:	0
Bestandestyp:	0207 Markanter Einzelbaum				
Charakteristik:					
	Bearbeiter:	Bassler			
lfd. Nummer:	7121	Fläche: in m²	0	Länge in m:	0
Bestandestyp:	0207 Markanter Einzelbaum				
Charakteristik:					
	Bearbeiter:	Bassler			
lfd. Nummer:	7122	Fläche: in m²	0	Länge in m:	0
Bestandestyp:	0204 Streuobstbestand (Streuobstwiese/-weide, Obstbaumreihen)				
Charakteristik:					
	Bearbeiter:	Bassler			
lfd. Nummer:	7123	Fläche: in m²	0	Länge in m:	0
Bestandestyp:	0204 Streuobstbestand (Streuobstwiese/-weide, Obstbaumreihen)				
Charakteristik:					
	Bearbeiter:	Bassler			
lfd. Nummer:	7124	Fläche: in m²	0	Länge in m:	0
Bestandestyp:	0204 Streuobstbestand (Streuobstwiese/-weide, Obstbaumreihen)				
Charakteristik:					
	Bearbeiter:	Bassler			
lfd. Nummer:	7125	Fläche: in m²	0	Länge in m:	0
Bestandestyp:	0204 Streuobstbestand (Streuobstwiese/-weide, Obstbaumreihen)				
Charakteristik:					
	Bearbeiter:	Bassler			
lfd. Nummer:	7126	Fläche: in m²	0	Länge in m:	0
Bestandestyp:	0204 Streuobstbestand (Streuobstwiese/-weide, Obstbaumreihen)				
Charakteristik:					
	Bearbeiter:	Bassler			
lfd. Nummer:	7127	Fläche: in m²	0	Länge in m:	0
Bestandestyp:	0204 Streuobstbestand (Streuobstwiese/-weide, Obstbaumreihen)				
Charakteristik:					
	Bearbeiter:	Bassler			
lfd. Nummer:	7128	Fläche: in m²	0	Länge in m:	0
Bestandestyp:	0207 Markanter Einzelbaum				
Charakteristik:					
	Bearbeiter:	Bassler			
lfd. Nummer:	7129	Fläche: in m²	0	Länge in m:	0
Bestandestyp:	0207 Markanter Einzelbaum				
Charakteristik:					
	Bearbeiter:	Bassler			
lfd. Nummer:	7130	Fläche: in m²	0	Länge in m:	0
Bestandestyp:	0207 Markanter Einzelbaum				
Charakteristik:					
	Bearbeiter:	Bassler			
lfd. Nummer:	7131	Fläche: in m²	0	Länge in m:	0
Bestandestyp:	0204 Streuobstbestand (Streuobstwiese/-weide, Obstbaumreihen)				
Charakteristik:					
	Bearbeiter:	Bassler			

lfd. Nummer:	7132	Fläche: in m²	0	Länge in m:	0
Bestandestyp:	0204 Streuobstbestand (Streuobstwiese/-weide, Obstbaumreihen)				
Charakteristik:	Bearbeiter: Bassler				
lfd. Nummer:	7133	Fläche: in m²	0	Länge in m:	0
Bestandestyp:	0207 Markanter Einzelbaum				
Charakteristik:	Bearbeiter: Bassler				
lfd. Nummer:	7134	Fläche: in m²	0	Länge in m:	0
Bestandestyp:	0207 Markanter Einzelbaum				
Charakteristik:	Bearbeiter: Bassler				
lfd. Nummer:	7135	Fläche: in m²	0	Länge in m:	0
Bestandestyp:	0207 Markanter Einzelbaum				
Charakteristik:	Bearbeiter: Bassler				
lfd. Nummer:	7136	Fläche: in m²	0	Länge in m:	0
Bestandestyp:	0207 Markanter Einzelbaum				
Charakteristik:	Bearbeiter: Bassler				
lfd. Nummer:	7137	Fläche: in m²	0	Länge in m:	0
Bestandestyp:	0204 Streuobstbestand (Streuobstwiese/-weide, Obstbaumreihen)				
Charakteristik:	Bearbeiter: Bassler				
lfd. Nummer:	7138	Fläche: in m²	0	Länge in m:	0
Bestandestyp:	0204 Streuobstbestand (Streuobstwiese/-weide, Obstbaumreihen)				
Charakteristik:	Bearbeiter: Bassler				
lfd. Nummer:	7139	Fläche: in m²	0	Länge in m:	0
Bestandestyp:	0207 Markanter Einzelbaum				
Charakteristik:	Bearbeiter: Bassler				
lfd. Nummer:	7140	Fläche: in m²	0	Länge in m:	0
Bestandestyp:	0207 Markanter Einzelbaum				
Charakteristik:	Bearbeiter: Bassler				
lfd. Nummer:	7141	Fläche: in m²	0	Länge in m:	0
Bestandestyp:	0207 Markanter Einzelbaum				
Charakteristik:	Bearbeiter: Bassler				
lfd. Nummer:	7142	Fläche: in m²	0	Länge in m:	0
Bestandestyp:	0207 Markanter Einzelbaum				
Charakteristik:	Bearbeiter: Bassler				
lfd. Nummer:	7143	Fläche: in m²	0	Länge in m:	0
Bestandestyp:	0204 Streuobstbestand (Streuobstwiese/-weide, Obstbaumreihen)				
Charakteristik:	Bearbeiter: Bassler				

lfd. Nummer:	7144	Fläche: in m²	0	Länge in m:	0
Bestandestyp:	0204 Streuobstbestand (Streuobstwiese/-weide, Obstbaumreihen)				
Charakteristik:					
	Bearbeiter: Bassler				
lfd. Nummer:	7145	Fläche: in m²	28	Länge in m:	0
Bestandestyp:	0209 Einzelfelsformation <1ha außerhalb von Wäldern/Forsten				
Charakteristik:	Einzelfelsen auf einer Wiese				
	Bearbeiter: Bassler				
lfd. Nummer:	7146	Fläche: in m²	0	Länge in m:	0
Bestandestyp:	0207 Markanter Einzelbaum				
Charakteristik:					
	Bearbeiter: Bassler				
lfd. Nummer:	7147	Fläche: in m²	0	Länge in m:	0
Bestandestyp:	0204 Streuobstbestand (Streuobstwiese/-weide, Obstbaumreihen)				
Charakteristik:					
	Bearbeiter: Bassler				
lfd. Nummer:	7148	Fläche: in m²	0	Länge in m:	0
Bestandestyp:	0204 Streuobstbestand (Streuobstwiese/-weide, Obstbaumreihen)				
Charakteristik:					
	Bearbeiter: Bassler				
lfd. Nummer:	7149	Fläche: in m²	0	Länge in m:	0
Bestandestyp:	0207 Markanter Einzelbaum				
Charakteristik:					
	Bearbeiter: Bassler				
lfd. Nummer:	7150	Fläche: in m²	0	Länge in m:	0
Bestandestyp:	0207 Markanter Einzelbaum				
Charakteristik:					
	Bearbeiter: Bassler				
lfd. Nummer:	7151	Fläche: in m²	0	Länge in m:	0
Bestandestyp:	0207 Markanter Einzelbaum				
Charakteristik:					
	Bearbeiter: Bassler				
lfd. Nummer:	7152	Fläche: in m²	0	Länge in m:	0
Bestandestyp:	0207 Markanter Einzelbaum				
Charakteristik:					
	Bearbeiter: Bassler				
lfd. Nummer:	7153	Fläche: in m²	3	Länge in m:	0
Bestandestyp:	0209 Einzelfelsformation <1ha außerhalb von Wäldern/Forsten				
Charakteristik:	Flacher Einzelfelsen auf einer Wiese				
	Bearbeiter: Bassler				
lfd. Nummer:	7154	Fläche: in m²	0	Länge in m:	0
Bestandestyp:	0207 Markanter Einzelbaum				
Charakteristik:					
	Bearbeiter: Bassler				
lfd. Nummer:	7155	Fläche: in m²	0	Länge in m:	0
Bestandestyp:	0207 Markanter Einzelbaum				
Charakteristik:					
	Bearbeiter: Bassler				

lfd. Nummer:	7156	Fläche: in m²	0	Länge in m:	0
Bestandestyp:	0207 Markanter Einzelbaum				
Charakteristik:	Bearbeiter: Bassler				
lfd. Nummer:	7157	Fläche: in m²	0	Länge in m:	0
Bestandestyp:	0204 Streuobstbestand (Streuobstwiese/-weide, Obstbaumreihen)				
Charakteristik:	Bearbeiter: Bassler				
lfd. Nummer:	7158	Fläche: in m²	0	Länge in m:	0
Bestandestyp:	0207 Markanter Einzelbaum				
Charakteristik:	Bearbeiter: Bassler				
lfd. Nummer:	7159	Fläche: in m²	0	Länge in m:	0
Bestandestyp:	0207 Markanter Einzelbaum				
Charakteristik:	Bearbeiter: Bassler				
lfd. Nummer:	7160	Fläche: in m²	0	Länge in m:	0
Bestandestyp:	0207 Markanter Einzelbaum				
Charakteristik:	Bearbeiter: Bassler				
lfd. Nummer:	7161	Fläche: in m²	0	Länge in m:	0
Bestandestyp:	0207 Markanter Einzelbaum				
Charakteristik:	Bearbeiter: Bassler				
lfd. Nummer:	7162	Fläche: in m²	0	Länge in m:	0
Bestandestyp:	0207 Markanter Einzelbaum				
Charakteristik:	Bearbeiter: Bassler				
lfd. Nummer:	7163	Fläche: in m²	0	Länge in m:	0
Bestandestyp:	0207 Markanter Einzelbaum				
Charakteristik:	Bearbeiter: Bassler				
lfd. Nummer:	7164	Fläche: in m²	0	Länge in m:	0
Bestandestyp:	0207 Markanter Einzelbaum				
Charakteristik:	Bearbeiter: Bassler				
lfd. Nummer:	7165	Fläche: in m²	0	Länge in m:	0
Bestandestyp:	0204 Streuobstbestand (Streuobstwiese/-weide, Obstbaumreihen)				
Charakteristik:	Bearbeiter: Bassler				
lfd. Nummer:	7166	Fläche: in m²	0	Länge in m:	0
Bestandestyp:	0204 Streuobstbestand (Streuobstwiese/-weide, Obstbaumreihen)				
Charakteristik:	Bearbeiter: Bassler				
lfd. Nummer:	7167	Fläche: in m²	0	Länge in m:	0
Bestandestyp:	0204 Streuobstbestand (Streuobstwiese/-weide, Obstbaumreihen)				
Charakteristik:	Bearbeiter: Bassler				

lfd. Nummer:	7168	Fläche: in m²	0	Länge in m:	0
Bestandestyp:	0204 Streuobstbestand (Streuobstwiese/-weide, Obstbaumreihen)				
Charakteristik:	Bearbeiter: Bassler				
lfd. Nummer:	7169	Fläche: in m²	0	Länge in m:	0
Bestandestyp:	0204 Streuobstbestand (Streuobstwiese/-weide, Obstbaumreihen)				
Charakteristik:	Bearbeiter: Bassler				
lfd. Nummer:	7170	Fläche: in m²	0	Länge in m:	0
Bestandestyp:	0204 Streuobstbestand (Streuobstwiese/-weide, Obstbaumreihen)				
Charakteristik:	Bearbeiter: Bassler				
lfd. Nummer:	7171	Fläche: in m²	0	Länge in m:	0
Bestandestyp:	0204 Streuobstbestand (Streuobstwiese/-weide, Obstbaumreihen)				
Charakteristik:	Bearbeiter: Bassler				
lfd. Nummer:	7172	Fläche: in m²	0	Länge in m:	0
Bestandestyp:	0204 Streuobstbestand (Streuobstwiese/-weide, Obstbaumreihen)				
Charakteristik:	Bearbeiter: Bassler				
lfd. Nummer:	7173	Fläche: in m²	0	Länge in m:	0
Bestandestyp:	0204 Streuobstbestand (Streuobstwiese/-weide, Obstbaumreihen)				
Charakteristik:	Bearbeiter: Bassler				
lfd. Nummer:	7174	Fläche: in m²	0	Länge in m:	0
Bestandestyp:	0204 Streuobstbestand (Streuobstwiese/-weide, Obstbaumreihen)				
Charakteristik:	Bearbeiter: Bassler				
lfd. Nummer:	7175	Fläche: in m²	0	Länge in m:	0
Bestandestyp:	0207 Markanter Einzelbaum				
Charakteristik:	Bearbeiter: Bassler				
lfd. Nummer:	7176	Fläche: in m²	0	Länge in m:	0
Bestandestyp:	0204 Streuobstbestand (Streuobstwiese/-weide, Obstbaumreihen)				
Charakteristik:	Bearbeiter: Bassler				
lfd. Nummer:	7177	Fläche: in m²	0	Länge in m:	0
Bestandestyp:	0204 Streuobstbestand (Streuobstwiese/-weide, Obstbaumreihen)				
Charakteristik:	Bearbeiter: Bassler				
lfd. Nummer:	7178	Fläche: in m²	0	Länge in m:	0
Bestandestyp:	0204 Streuobstbestand (Streuobstwiese/-weide, Obstbaumreihen)				
Charakteristik:	Bearbeiter: Bassler				
lfd. Nummer:	7179	Fläche: in m²	0	Länge in m:	0
Bestandestyp:	0204 Streuobstbestand (Streuobstwiese/-weide, Obstbaumreihen)				
Charakteristik:	Bearbeiter: Bassler				

lfd. Nummer:	7180	Fläche: in m²	0	Länge in m:	0
Bestandestyp:	0204 Streuobstbestand (Streuobstwiese/-weide, Obstbaumreihen)				
Charakteristik:	Bearbeiter: Bassler				
lfd. Nummer:	7181	Fläche: in m²	0	Länge in m:	0
Bestandestyp:	0204 Streuobstbestand (Streuobstwiese/-weide, Obstbaumreihen)				
Charakteristik:	Bearbeiter: Bassler				
lfd. Nummer:	7182	Fläche: in m²	0	Länge in m:	0
Bestandestyp:	0204 Streuobstbestand (Streuobstwiese/-weide, Obstbaumreihen)				
Charakteristik:	Bearbeiter: Bassler				
lfd. Nummer:	7183	Fläche: in m²	0	Länge in m:	0
Bestandestyp:	0204 Streuobstbestand (Streuobstwiese/-weide, Obstbaumreihen)				
Charakteristik:	Bearbeiter: Bassler				
lfd. Nummer:	7184	Fläche: in m²	0	Länge in m:	0
Bestandestyp:	0207 Markanter Einzelbaum				
Charakteristik:	Bearbeiter: Bassler				
lfd. Nummer:	7185	Fläche: in m²	0	Länge in m:	0
Bestandestyp:	0204 Streuobstbestand (Streuobstwiese/-weide, Obstbaumreihen)				
Charakteristik:	Bearbeiter: Bassler				
lfd. Nummer:	7186	Fläche: in m²	7	Länge in m:	0
Bestandestyp:	0209 Einzelfelsformation <1ha außerhalb von Wäldern/Forsten				
Charakteristik:	Flacher Einzelfelsen auf einer Wiese				
	Bearbeiter: Bassler				
lfd. Nummer:	7187	Fläche: in m²	0	Länge in m:	0
Bestandestyp:	0204 Streuobstbestand (Streuobstwiese/-weide, Obstbaumreihen)				
Charakteristik:	Bearbeiter: Bassler				
lfd. Nummer:	7188	Fläche: in m²	0	Länge in m:	0
Bestandestyp:	0204 Streuobstbestand (Streuobstwiese/-weide, Obstbaumreihen)				
Charakteristik:	Bearbeiter: Bassler				
lfd. Nummer:	7189	Fläche: in m²	0	Länge in m:	0
Bestandestyp:	0207 Markanter Einzelbaum				
Charakteristik:	Bearbeiter: Bassler				
lfd. Nummer:	7190	Fläche: in m²	0	Länge in m:	0
Bestandestyp:	0207 Markanter Einzelbaum				
Charakteristik:	Bearbeiter: Bassler				
lfd. Nummer:	7191	Fläche: in m²	0	Länge in m:	0
Bestandestyp:	0204 Streuobstbestand (Streuobstwiese/-weide, Obstbaumreihen)				
Charakteristik:	Bearbeiter: Bassler				

lfd. Nummer:	7192	Fläche: in m²	0	Länge in m:	0
Bestandestyp:	0204 Streuobstbestand (Streuobstwiese/-weide, Obstbaumreihen)				
Charakteristik:					
	Bearbeiter: Bassler				
lfd. Nummer:	7193	Fläche: in m²	0	Länge in m:	0
Bestandestyp:	0204 Streuobstbestand (Streuobstwiese/-weide, Obstbaumreihen)				
Charakteristik:					
	Bearbeiter: Bassler				
lfd. Nummer:	7194	Fläche: in m²	7	Länge in m:	0
Bestandestyp:	0209 Einzelfelsformation <1ha außerhalb von Wäldern/Forsten				
Charakteristik:	Kleiner Einzelfelsen auf einer Wiese				
	Bearbeiter: Bassler				
lfd. Nummer:	7195	Fläche: in m²	0	Länge in m:	0
Bestandestyp:	0204 Streuobstbestand (Streuobstwiese/-weide, Obstbaumreihen)				
Charakteristik:					
	Bearbeiter: Bassler				
lfd. Nummer:	7196	Fläche: in m²	0	Länge in m:	0
Bestandestyp:	0207 Markanter Einzelbaum				
Charakteristik:					
	Bearbeiter: Bassler				
lfd. Nummer:	7197	Fläche: in m²	0	Länge in m:	0
Bestandestyp:	0207 Markanter Einzelbaum				
Charakteristik:					
	Bearbeiter: Bassler				
lfd. Nummer:	7198	Fläche: in m²	0	Länge in m:	0
Bestandestyp:	0204 Streuobstbestand (Streuobstwiese/-weide, Obstbaumreihen)				
Charakteristik:					
	Bearbeiter: Bassler				
lfd. Nummer:	7199	Fläche: in m²	0	Länge in m:	0
Bestandestyp:	0207 Markanter Einzelbaum				
Charakteristik:					
	Bearbeiter: Bassler				
lfd. Nummer:	7200	Fläche: in m²	0	Länge in m:	0
Bestandestyp:	0207 Markanter Einzelbaum				
Charakteristik:					
	Bearbeiter: Bassler				
lfd. Nummer:	7201	Fläche: in m²	0	Länge in m:	0
Bestandestyp:	0204 Streuobstbestand (Streuobstwiese/-weide, Obstbaumreihen)				
Charakteristik:					
	Bearbeiter: Bassler				
lfd. Nummer:	7202	Fläche: in m²	0	Länge in m:	0
Bestandestyp:	0204 Streuobstbestand (Streuobstwiese/-weide, Obstbaumreihen)				
Charakteristik:					
	Bearbeiter: Bassler				
lfd. Nummer:	7203	Fläche: in m²	0	Länge in m:	0
Bestandestyp:	0204 Streuobstbestand (Streuobstwiese/-weide, Obstbaumreihen)				
Charakteristik:					
	Bearbeiter: Bassler				

lfd. Nummer:	7204	Fläche: in m²	0	Länge in m:	0
Bestandestyp:	0204 Streuobstbestand (Streuobstwiese/-weide, Obstbaumreihen)				
Charakteristik:	Bearbeiter: Bassler				
lfd. Nummer:	7205	Fläche: in m²	0	Länge in m:	0
Bestandestyp:	0207 Markanter Einzelbaum				
Charakteristik:	Bearbeiter: Bassler				
lfd. Nummer:	7206	Fläche: in m²	0	Länge in m:	0
Bestandestyp:	0207 Markanter Einzelbaum				
Charakteristik:	Bearbeiter: Bassler				
lfd. Nummer:	7207	Fläche: in m²	0	Länge in m:	0
Bestandestyp:	0204 Streuobstbestand (Streuobstwiese/-weide, Obstbaumreihen)				
Charakteristik:	Bearbeiter: Bassler				
lfd. Nummer:	7208	Fläche: in m²	0	Länge in m:	0
Bestandestyp:	0204 Streuobstbestand (Streuobstwiese/-weide, Obstbaumreihen)				
Charakteristik:	Bearbeiter: Bassler				
lfd. Nummer:	7209	Fläche: in m²	0	Länge in m:	0
Bestandestyp:	0204 Streuobstbestand (Streuobstwiese/-weide, Obstbaumreihen)				
Charakteristik:	Bearbeiter: Bassler				
lfd. Nummer:	7210	Fläche: in m²	0	Länge in m:	0
Bestandestyp:	0204 Streuobstbestand (Streuobstwiese/-weide, Obstbaumreihen)				
Charakteristik:	Bearbeiter: Bassler				
lfd. Nummer:	7211	Fläche: in m²	0	Länge in m:	0
Bestandestyp:	0204 Streuobstbestand (Streuobstwiese/-weide, Obstbaumreihen)				
Charakteristik:	Bearbeiter: Bassler				
lfd. Nummer:	7212	Fläche: in m²	20	Länge in m:	0
Bestandestyp:	0209 Einzelfelsformation <1ha außerhalb von Wäldern/Forsten				
Charakteristik:	Kleiner Einzelfelsen auf einer Wiese Bearbeiter: Bassler				
lfd. Nummer:	7213	Fläche: in m²	0	Länge in m:	0
Bestandestyp:	0207 Markanter Einzelbaum				
Charakteristik:	Bearbeiter: Bassler				
lfd. Nummer:	7214	Fläche: in m²	0	Länge in m:	0
Bestandestyp:	0207 Markanter Einzelbaum				
Charakteristik:	Bearbeiter: Bassler				
lfd. Nummer:	7215	Fläche: in m²	0	Länge in m:	0
Bestandestyp:	0207 Markanter Einzelbaum				
Charakteristik:	Bearbeiter: Bassler				

lfd. Nummer:	7216	Fläche: in m²	0	Länge in m:	0
Bestandestyp:	0207 Markanter Einzelbaum				
Charakteristik:					
	Bearbeiter:	Bassler			
lfd. Nummer:	7217	Fläche: in m²	0	Länge in m:	0
Bestandestyp:	0207 Markanter Einzelbaum				
Charakteristik:					
	Bearbeiter:	Bassler			
lfd. Nummer:	7218	Fläche: in m²	0	Länge in m:	0
Bestandestyp:	0207 Markanter Einzelbaum				
Charakteristik:					
	Bearbeiter:	Bassler			
lfd. Nummer:	7219	Fläche: in m²	0	Länge in m:	0
Bestandestyp:	0207 Markanter Einzelbaum				
Charakteristik:					
	Bearbeiter:	Bassler			
lfd. Nummer:	7220	Fläche: in m²	0	Länge in m:	0
Bestandestyp:	0204 Streuobstbestand (Streuobstwiese/-weide, Obstbaumreihen)				
Charakteristik:					
	Bearbeiter:	Bassler			
lfd. Nummer:	7221	Fläche: in m²	0	Länge in m:	0
Bestandestyp:	0204 Streuobstbestand (Streuobstwiese/-weide, Obstbaumreihen)				
Charakteristik:					
	Bearbeiter:	Bassler			
lfd. Nummer:	7222	Fläche: in m²	0	Länge in m:	0
Bestandestyp:	0204 Streuobstbestand (Streuobstwiese/-weide, Obstbaumreihen)				
Charakteristik:					
	Bearbeiter:	Bassler			
lfd. Nummer:	7223	Fläche: in m²	13	Länge in m:	0
Bestandestyp:	0209 Einzelfelsformation <1ha außerhalb von Wäldern/Forsten				
Charakteristik:	Einzelfelsen auf einer Feuchtwiese				
	Bearbeiter:	Bassler			
lfd. Nummer:	7224	Fläche: in m²	7	Länge in m:	0
Bestandestyp:	0209 Einzelfelsformation <1ha außerhalb von Wäldern/Forsten				
Charakteristik:	Einzelfelsen auf einer Wiese				
	Bearbeiter:	Bassler			
lfd. Nummer:	7225	Fläche: in m²	0	Länge in m:	0
Bestandestyp:	0207 Markanter Einzelbaum				
Charakteristik:					
	Bearbeiter:	Bassler			
lfd. Nummer:	7226	Fläche: in m²	0	Länge in m:	0
Bestandestyp:	0207 Markanter Einzelbaum				
Charakteristik:					
	Bearbeiter:	Bassler			
lfd. Nummer:	7227	Fläche: in m²	0	Länge in m:	0
Bestandestyp:	0204 Streuobstbestand (Streuobstwiese/-weide, Obstbaumreihen)				
Charakteristik:					
	Bearbeiter:	Bassler			

lfd. Nummer:	7228	Fläche: in m²	0	Länge in m:	0
Bestandestyp:	0204 Streuobstbestand (Streuobstwiese/-weide, Obstbaumreihen)				
Charakteristik:	Bearbeiter: Bassler				
lfd. Nummer:	7229	Fläche: in m²	0	Länge in m:	0
Bestandestyp:	0207 Markanter Einzelbaum				
Charakteristik:	Bearbeiter: Bassler				
lfd. Nummer:	7230	Fläche: in m²	0	Länge in m:	0
Bestandestyp:	0207 Markanter Einzelbaum				
Charakteristik:	Bearbeiter: Bassler				
lfd. Nummer:	7231	Fläche: in m²	0	Länge in m:	0
Bestandestyp:	0207 Markanter Einzelbaum				
Charakteristik:	Bearbeiter: Bassler				
lfd. Nummer:	7232	Fläche: in m²	0	Länge in m:	0
Bestandestyp:	0204 Streuobstbestand (Streuobstwiese/-weide, Obstbaumreihen)				
Charakteristik:	Bearbeiter: Bassler				
lfd. Nummer:	7233	Fläche: in m²	0	Länge in m:	0
Bestandestyp:	0207 Markanter Einzelbaum				
Charakteristik:	Bearbeiter: Bassler				
lfd. Nummer:	7234	Fläche: in m²	0	Länge in m:	0
Bestandestyp:	0207 Markanter Einzelbaum				
Charakteristik:	Bearbeiter: Bassler				
lfd. Nummer:	7235	Fläche: in m²	0	Länge in m:	0
Bestandestyp:	0207 Markanter Einzelbaum				
Charakteristik:	Bearbeiter: Bassler				
lfd. Nummer:	7236	Fläche: in m²	0	Länge in m:	0
Bestandestyp:	0207 Markanter Einzelbaum				
Charakteristik:	Bearbeiter: Bassler				
lfd. Nummer:	7237	Fläche: in m²	0	Länge in m:	0
Bestandestyp:	0207 Markanter Einzelbaum				
Charakteristik:	Bearbeiter: Bassler				
lfd. Nummer:	7238	Fläche: in m²	0	Länge in m:	0
Bestandestyp:	0204 Streuobstbestand (Streuobstwiese/-weide, Obstbaumreihen)				
Charakteristik:	Bearbeiter: Bassler				
lfd. Nummer:	7239	Fläche: in m²	0	Länge in m:	0
Bestandestyp:	0204 Streuobstbestand (Streuobstwiese/-weide, Obstbaumreihen)				
Charakteristik:	Bearbeiter: Bassler				

lfd. Nummer:	7240	Fläche: in m²	0	Länge in m:	0
Bestandestyp:	0204 Streuobstbestand (Streuobstwiese/-weide, Obstbaumreihen)				
Charakteristik:					
	Bearbeiter: Bassler				
lfd. Nummer:	7241	Fläche: in m²	0	Länge in m:	0
Bestandestyp:	0207 Markanter Einzelbaum				
Charakteristik:					
	Bearbeiter: Bassler				
lfd. Nummer:	7242	Fläche: in m²	0	Länge in m:	0
Bestandestyp:	0204 Streuobstbestand (Streuobstwiese/-weide, Obstbaumreihen)				
Charakteristik:					
	Bearbeiter: Bassler				
lfd. Nummer:	7243	Fläche: in m²	28	Länge in m:	0
Bestandestyp:	0209 Einzelfelsformation <1ha außerhalb von Wäldern/Forsten				
Charakteristik:	Einzelfelsen hinter einem Haus				
	Bearbeiter: Bassler				
lfd. Nummer:	7244	Fläche: in m²	79	Länge in m:	0
Bestandestyp:	0209 Einzelfelsformation <1ha außerhalb von Wäldern/Forsten				
Charakteristik:	Kleine Einzelfelsen in einer Wiese				
	Bearbeiter: Bassler				
lfd. Nummer:	7245	Fläche: in m²	0	Länge in m:	0
Bestandestyp:	0207 Markanter Einzelbaum				
Charakteristik:					
	Bearbeiter: Bassler				
lfd. Nummer:	7246	Fläche: in m²	0	Länge in m:	0
Bestandestyp:	0207 Markanter Einzelbaum				
Charakteristik:					
	Bearbeiter: Bassler				
lfd. Nummer:	7247	Fläche: in m²	0	Länge in m:	0
Bestandestyp:	0207 Markanter Einzelbaum				
Charakteristik:					
	Bearbeiter: Bassler				
lfd. Nummer:	7248	Fläche: in m²	0	Länge in m:	0
Bestandestyp:	0207 Markanter Einzelbaum				
Charakteristik:					
	Bearbeiter: Bassler				
lfd. Nummer:	7249	Fläche: in m²	28	Länge in m:	0
Bestandestyp:	0209 Einzelfelsformation <1ha außerhalb von Wäldern/Forsten				
Charakteristik:	Einzelfelsen mit Sträuchern bewachsen				
	Bearbeiter: Bassler				
lfd. Nummer:	7250	Fläche: in m²	0	Länge in m:	0
Bestandestyp:	0207 Markanter Einzelbaum				
Charakteristik:					
	Bearbeiter: Bassler				
lfd. Nummer:	7251	Fläche: in m²	0	Länge in m:	0
Bestandestyp:	0207 Markanter Einzelbaum				
Charakteristik:					
	Bearbeiter: Bassler				

lfd. Nummer:	7252	Fläche: in m²	0	Länge in m:	0
Bestandestyp:	0207 Markanter Einzelbaum				
Charakteristik:	Bearbeiter: Bassler				
lfd. Nummer:	7253	Fläche: in m²	0	Länge in m:	0
Bestandestyp:	0204 Streuobstbestand (Streuobstwiese/-weide, Obstbaumreihen)				
Charakteristik:	Bearbeiter: Bassler				
lfd. Nummer:	7254	Fläche: in m²	0	Länge in m:	0
Bestandestyp:	0204 Streuobstbestand (Streuobstwiese/-weide, Obstbaumreihen)				
Charakteristik:	Bearbeiter: Bassler				
lfd. Nummer:	7255	Fläche: in m²	0	Länge in m:	0
Bestandestyp:	0207 Markanter Einzelbaum				
Charakteristik:	Bearbeiter: Bassler				
lfd. Nummer:	7256	Fläche: in m²	0	Länge in m:	0
Bestandestyp:	0207 Markanter Einzelbaum				
Charakteristik:	Bearbeiter: Bassler				
lfd. Nummer:	7257	Fläche: in m²	0	Länge in m:	0
Bestandestyp:	0204 Streuobstbestand (Streuobstwiese/-weide, Obstbaumreihen)				
Charakteristik:	Bearbeiter: Bassler				
lfd. Nummer:	7258	Fläche: in m²	0	Länge in m:	0
Bestandestyp:	0204 Streuobstbestand (Streuobstwiese/-weide, Obstbaumreihen)				
Charakteristik:	Bearbeiter: Bassler				
lfd. Nummer:	7259	Fläche: in m²	0	Länge in m:	0
Bestandestyp:	0204 Streuobstbestand (Streuobstwiese/-weide, Obstbaumreihen)				
Charakteristik:	Bearbeiter: Bassler				
lfd. Nummer:	7260	Fläche: in m²	0	Länge in m:	0
Bestandestyp:	0204 Streuobstbestand (Streuobstwiese/-weide, Obstbaumreihen)				
Charakteristik:	Bearbeiter: Bassler				
lfd. Nummer:	7261	Fläche: in m²	0	Länge in m:	0
Bestandestyp:	0204 Streuobstbestand (Streuobstwiese/-weide, Obstbaumreihen)				
Charakteristik:	Bearbeiter: Bassler				
lfd. Nummer:	7262	Fläche: in m²	0	Länge in m:	0
Bestandestyp:	0204 Streuobstbestand (Streuobstwiese/-weide, Obstbaumreihen)				
Charakteristik:	Bearbeiter: Bassler				
lfd. Nummer:	7263	Fläche: in m²	0	Länge in m:	0
Bestandestyp:	0204 Streuobstbestand (Streuobstwiese/-weide, Obstbaumreihen)				
Charakteristik:	Bearbeiter: Bassler				

lfd. Nummer:	7264	Fläche: in m²	0	Länge in m:	0
Bestandestyp:	0204 Streuobstbestand (Streuobstwiese/-weide, Obstbaumreihen)				
Charakteristik:	Bearbeiter: Bassler				
lfd. Nummer:	7265	Fläche: in m²	0	Länge in m:	0
Bestandestyp:	0204 Streuobstbestand (Streuobstwiese/-weide, Obstbaumreihen)				
Charakteristik:	Bearbeiter: Bassler				
lfd. Nummer:	7266	Fläche: in m²	0	Länge in m:	0
Bestandestyp:	0204 Streuobstbestand (Streuobstwiese/-weide, Obstbaumreihen)				
Charakteristik:	Bearbeiter: Bassler				
lfd. Nummer:	7267	Fläche: in m²	0	Länge in m:	0
Bestandestyp:	0207 Markanter Einzelbaum				
Charakteristik:	Bearbeiter: Bassler				
lfd. Nummer:	7268	Fläche: in m²	0	Länge in m:	0
Bestandestyp:	0207 Markanter Einzelbaum				
Charakteristik:	Bearbeiter: Bassler				
lfd. Nummer:	7269	Fläche: in m²	0	Länge in m:	0
Bestandestyp:	0204 Streuobstbestand (Streuobstwiese/-weide, Obstbaumreihen)				
Charakteristik:	Bearbeiter: Bassler				
lfd. Nummer:	7270	Fläche: in m²	0	Länge in m:	0
Bestandestyp:	0204 Streuobstbestand (Streuobstwiese/-weide, Obstbaumreihen)				
Charakteristik:	Bearbeiter: Bassler				
lfd. Nummer:	7271	Fläche: in m²	0	Länge in m:	0
Bestandestyp:	0207 Markanter Einzelbaum				
Charakteristik:	Bearbeiter: Bassler				
lfd. Nummer:	7272	Fläche: in m²	0	Länge in m:	0
Bestandestyp:	0204 Streuobstbestand (Streuobstwiese/-weide, Obstbaumreihen)				
Charakteristik:	Bearbeiter: Bassler				
lfd. Nummer:	7273	Fläche: in m²	0	Länge in m:	0
Bestandestyp:	0204 Streuobstbestand (Streuobstwiese/-weide, Obstbaumreihen)				
Charakteristik:	Bearbeiter: Bassler				
lfd. Nummer:	7274	Fläche: in m²	0	Länge in m:	0
Bestandestyp:	0204 Streuobstbestand (Streuobstwiese/-weide, Obstbaumreihen)				
Charakteristik:	Bearbeiter: Bassler				
lfd. Nummer:	7275	Fläche: in m²	0	Länge in m:	0
Bestandestyp:	0204 Streuobstbestand (Streuobstwiese/-weide, Obstbaumreihen)				
Charakteristik:	Bearbeiter: Bassler				

lfd. Nummer:	7276	Fläche: in m²	0	Länge in m:	0
Bestandestyp:	0204 Streuobstbestand (Streuobstwiese/-weide, Obstbaumreihen)				
Charakteristik:					
	Bearbeiter: Bassler				
lfd. Nummer:	7277	Fläche: in m²	0	Länge in m:	0
Bestandestyp:	0207 Markanter Einzelbaum				
Charakteristik:					
	Bearbeiter: Bassler				
lfd. Nummer:	7278	Fläche: in m²	0	Länge in m:	0
Bestandestyp:	0207 Markanter Einzelbaum				
Charakteristik:					
	Bearbeiter: Bassler				
lfd. Nummer:	7279	Fläche: in m²	13	Länge in m:	0
Bestandestyp:	0209 Einzelfelsformation <1ha außerhalb von Wäldern/Forsten				
Charakteristik:	Einzelfelsen auf einer Wiese				
	Bearbeiter: Bassler				
lfd. Nummer:	7280	Fläche: in m²	0	Länge in m:	0
Bestandestyp:	0204 Streuobstbestand (Streuobstwiese/-weide, Obstbaumreihen)				
Charakteristik:					
	Bearbeiter: Bassler				
lfd. Nummer:	7281	Fläche: in m²	0	Länge in m:	0
Bestandestyp:	0204 Streuobstbestand (Streuobstwiese/-weide, Obstbaumreihen)				
Charakteristik:					
	Bearbeiter: Bassler				
lfd. Nummer:	7282	Fläche: in m²	0	Länge in m:	0
Bestandestyp:	0204 Streuobstbestand (Streuobstwiese/-weide, Obstbaumreihen)				
Charakteristik:					
	Bearbeiter: Bassler				
lfd. Nummer:	7283	Fläche: in m²	0	Länge in m:	0
Bestandestyp:	0207 Markanter Einzelbaum				
Charakteristik:					
	Bearbeiter: Bassler				
lfd. Nummer:	7284	Fläche: in m²	0	Länge in m:	0
Bestandestyp:	0207 Markanter Einzelbaum				
Charakteristik:					
	Bearbeiter: Bassler				
lfd. Nummer:	7285	Fläche: in m²	0	Länge in m:	0
Bestandestyp:	0207 Markanter Einzelbaum				
Charakteristik:					
	Bearbeiter: Bassler				
lfd. Nummer:	7286	Fläche: in m²	0	Länge in m:	0
Bestandestyp:	0207 Markanter Einzelbaum				
Charakteristik:					
	Bearbeiter: Bassler				
lfd. Nummer:	7287	Fläche: in m²	0	Länge in m:	0
Bestandestyp:	0207 Markanter Einzelbaum				
Charakteristik:					
	Bearbeiter: Bassler				

lfd. Nummer:	7288	Fläche: in m²	0	Länge in m:	0
Bestandestyp:	0207 Markanter Einzelbaum				
Charakteristik:					
	Bearbeiter:	Bassler			
lfd. Nummer:	7289	Fläche: in m²	0	Länge in m:	0
Bestandestyp:	0207 Markanter Einzelbaum				
Charakteristik:					
	Bearbeiter:	Bassler			
lfd. Nummer:	7290	Fläche: in m²	0	Länge in m:	0
Bestandestyp:	0204 Streuobstbestand (Streuobstwiese/-weide, Obstbaumreihen)				
Charakteristik:					
	Bearbeiter:	Bassler			
lfd. Nummer:	7291	Fläche: in m²	0	Länge in m:	0
Bestandestyp:	0204 Streuobstbestand (Streuobstwiese/-weide, Obstbaumreihen)				
Charakteristik:					
	Bearbeiter:	Bassler			
lfd. Nummer:	7292	Fläche: in m²	0	Länge in m:	0
Bestandestyp:	0204 Streuobstbestand (Streuobstwiese/-weide, Obstbaumreihen)				
Charakteristik:					
	Bearbeiter:	Bassler			
lfd. Nummer:	7293	Fläche: in m²	0	Länge in m:	0
Bestandestyp:	0204 Streuobstbestand (Streuobstwiese/-weide, Obstbaumreihen)				
Charakteristik:					
	Bearbeiter:	Bassler			
lfd. Nummer:	7294	Fläche: in m²	0	Länge in m:	0
Bestandestyp:	0204 Streuobstbestand (Streuobstwiese/-weide, Obstbaumreihen)				
Charakteristik:					
	Bearbeiter:	Bassler			
lfd. Nummer:	7295	Fläche: in m²	0	Länge in m:	0
Bestandestyp:	0207 Markanter Einzelbaum				
Charakteristik:					
	Bearbeiter:	Bassler			
lfd. Nummer:	7296	Fläche: in m²	0	Länge in m:	0
Bestandestyp:	0207 Markanter Einzelbaum				
Charakteristik:					
	Bearbeiter:	Bassler			
lfd. Nummer:	7297	Fläche: in m²	0	Länge in m:	0
Bestandestyp:	0204 Streuobstbestand (Streuobstwiese/-weide, Obstbaumreihen)				
Charakteristik:					
	Bearbeiter:	Bassler			
lfd. Nummer:	7298	Fläche: in m²	0	Länge in m:	0
Bestandestyp:	0207 Markanter Einzelbaum				
Charakteristik:					
	Bearbeiter:	Bassler			
lfd. Nummer:	7299	Fläche: in m²	0	Länge in m:	0
Bestandestyp:	0207 Markanter Einzelbaum				
Charakteristik:					
	Bearbeiter:	Bassler			

lfd. Nummer:	7300	Fläche: in m²	0	Länge in m:	0
Bestandestyp:	0204 Streuobstbestand (Streuobstwiese/-weide, Obstbaumreihen)				
Charakteristik:					
Bearbeiter: Bassler					

lfd. Nummer:	7301	Fläche: in m²	0	Länge in m:	0
Bestandestyp:	0207 Markanter Einzelbaum				
Charakteristik:					
Bearbeiter: Bassler					

lfd. Nummer:	7302	Fläche: in m²	0	Länge in m:	0
Bestandestyp:	0207 Markanter Einzelbaum				
Charakteristik:					
Bearbeiter: Bassler					

lfd. Nummer:	7303	Fläche: in m²	0	Länge in m:	0
Bestandestyp:	0204 Streuobstbestand (Streuobstwiese/-weide, Obstbaumreihen)				
Charakteristik:					
Bearbeiter: Bassler					