LAND OBERÖSTERREICH

Naturraumkartierung Oberösterreich

Landschaftserhebung Marktgemeinde Wilhering

Endbericht

Land Oberösterreich NATUR

Naturraumkartierung Oberösterreich

Landschaftserhebung
Marktgemeinde Wilhering

Endbericht

Kirchdorf an der Krems, 2008

naturraum
Naturraumkartierung Oberösterreich

REGIOPLAN

Land Oberösterreich
NATUR

Projektleitung Naturraumkartierung Oberösterreich:
Mag. Günter Dorninger

Projektbetreuung Landschaftserhebungen:
Mag. Günter Dorninger

EDV/GIS-Betreuung
Mag. Günter Dorninger

Auftragnehmer:
REGIOPLAN INGENIEURE Salzburg GmbH
Jakob-Haringer-Straße 5A
5020 Salzburg

Bearbeiter:
Martin Loidl Bakk., DI Margret Forte, Mag. Hubert Hartl, DI Andreas Knoll

im Auftrag des Amtes der Oö. Landesregierung,
Direktion für Landesplanung, wirtschaftliche und ländliche Entwicklung
Abteilung Naturschutz / Naturraumkartierung OÖ

Fotos der Titelseite:
Foto links: Blick von Katzing Richtung Westen (Fotonr. 41022008b)
Foto rechts: Kapelle mit Birke im Weiler Piesmayr (Fotonr. 41022010b)

Impressum:

Medieninhaber und Herausgeber:
Amt der Oö. Landesregierung
Direktion für Landesplanung, wirtschaftliche und ländliche Entwicklung
Abteilung Naturschutz / Naturraumkartierung OÖ
Garnisonstraße 1 • 4560 Kirchdorf an der Krems
Tel.: (+43 7582) 685-655 33, Fax: (+43 7582) 685- 653 99, E-Mail: biokart.post@ooe.gv.at
www.land-oberoesterreich.gv.at
Redaktion: Mag. Günter Dorninger
Fotos: alle Fotos REGIOPLAN INGENIEURE Salzburg
Grafik: Mag. Günter Dorninger, Abteilung Naturschutz / Naturraumkartierung OÖ
Druck: Eigenvervielfältigung
September 2008
DVR: 0069264

© Alle Rechte, insbesondere das Recht der Vervielfältigung, Verbreitung oder Verwertung bleiben dem Land Oberösterreich vorbehalten

Inhaltsverzeichnis

1 VORBEMERKUNGEN 4

1.1 Allgemeines 4

1.2 Beschreibung des Bearbeitungsgebietes 4
1.2.1 Lage 4
1.2.2 Bevölkerung, Siedlung, Wirtschaft und Verkehr 5
1.2.3 Landschaftsgenese und Naturraum 7
1.2.4 Klima 9
1.2.5 Boden 9
1.2.6 Potentiell natürliche und aktuelle Vegetation 9

2 BESCHREIBUNG DER EINZELNEN TEILGEBIETE 11

2.1 Teilgebiet 1: Schluchtartige Flusslandschaft mit bewaldeten Einhängen 15

2.2 Teilgebiet 2: Kuppenlandschaft mit großflächig geschlossenen Waldbereichen 16

2.3 Teilgebiet 3: Hügelland mit kleinräumiger ackerbau-dominierter Intensivlandwirtschaft 17

2.4 Teilgebiet 4: Ackerbau-dominiertes agrarisches Intensivgebiet 18

2.5 Teilgebiet 5: Ebene Flusslandschaft mit (reliktischem) Auwaldbereich 19

3 ZUSAMMENFASSENDE BESCHREIBUNG 20

3.1 Ergebnisse der Landschaftserhebung 20

3.2 Naturschutzfachlich wertvolle Bereiche 22

3.3 Defizite und Ansatzpunkte für naturschutzfachliche Aufwertung 23

4 VERWENDETE LITERATUR UND QUELLENVERZEICHNIS 24

4.1 Datengrundlagen 24

4.2 Literaturverzeichnis **Fehler! Textmarke nicht definiert.**

4.3 Internet-Quellen 25

Abbildungsverzeichnis

Abb. 1 Bauland im Gemeindegebiet von Wilhering: starke Zersiedelung – keine kompakte Siedlungsstruktur (Quelle: digitaler Flächenwidmungsplan) 6
Abb. 2 Aufbau bzw. Genese der Landschaft im Gemeindegebiet Wilhering (Quelle: Österreichische Bodenkartierung - Kartierungsbereich Linz, BMFL 1977) 8
Abb. 3: Übersicht Erhebungsgebiet mit Abgrenzung der Teilgebiete (Hintergrund: Orthophoto) 13
Abb. 4: Übersicht Erhebungsgebiet mit Abgrenzung der Teilgebiete (Hintergrund: ÖK50) 14
Abb. 5 Prozentueller Anteil der erhobenen Bestandestypen am gesamten Gemeindegebiet 21

Tabellenverzeichnis

Tab. 1 Bevölkerungsentwicklung im Vergleich zum Bezirk Linz-Land und zum Land Oberösterreich (Quelle: Statistik Austria) 5
Tab. 2 Beschäftigte nach Wirtschaftssektoren (Quelle: Statistik Austria) 6
Tab. 3 Flächengrößen und prozentuelle Flächenverteilung der erhobenen Bestandestypen bzw. der nicht erhobenen Flächen in Relation zum Gemeindegebiet 20
Tab. 4 Darstellung der Flächenverteilung und -größen der erhobenen Bestandestypen in Relation zur gesamten Gemeindefläche 21

Anhang 1: Fotodokumentation

Anhang 2: Beschreibung der Einzelflächen

Anhang 3: Karten (1 : 5.000)

1 Vorbemerkungen

1.1 Allgemeines

Im Auftrag der Oö. Landesregierung, Naturschutzabteilung - Naturraumkartierung Oberösterreich, wird unter dem Titel „Landschaftserhebung Oberösterreich“ die in Oberösterreich vorhandene Ausstattung, im Besonderen die der Kulturlandschaft, mit naturräumlich relevanten Strukturelementen und Biotopen erhoben. Im Gegensatz zur Biotopkartierung, die detaillierte Aussagen über die vegetationskundlichen Verhältnisse, Strukturmerkmale, Gefährdung, Nutzung usw. trifft, gibt die Landschaftserhebung eine grobe und überblicksartige Darstellung der vorhandenen Elemente. Nur bestimmte Erhebungstypen werden über eine kurze Charakteristik beschrieben. Die Ergebnisse der Landschaftserhebung dienen als grundlegende Information für die Erarbeitung des Landschaftsleitbildes Oberösterreichs sowie für gutachterliche und planende Tätigkeiten von Behörden und anderen Planungsträgern. Bei konkreten Planungen sind jedoch aufbauend auf die Landschaftserhebung detailliertere Erhebungen durchzuführen.

Die Landschaftserhebung basiert auf einer Auswertung aktueller digitaler Farb-Orthophotos und vorliegender Unterlagen und erfolgt im Erhebungs- und Ausgabemaßstab 1 : 5.000. Begehungen werden auf ausgewählte Flächen beschränkt, und dienen insbesondere der Charakterisierung von Grünlandtypen sowie der Ansprache von Gehölzen. Bauland- und Siedlungsflächen sind nicht Gegenstand der Landschaftserhebung.

Die Ergebnisse der Landschaftserhebung werden für amtliche und private Gutachten, Planungen und Projekte zur Verfügung gestellt.

Das Büro REGIOPLAN INGENIEURE Salzburg GmbH wurde im April 2008 mit der Durchführung der Arbeiten zur Landschaftserhebung für die Gemeinden Pasching, Traun und Wilhering im politischen Bezirk Linz-Land beauftragt (Bearbeitungsgebiet 2008-10). Der Bearbeitungszeitraum erstreckte sich von April bis September 2008.

Der gegenständliche Bericht fasst die Ergebnisse der Landschaftserhebung der Marktgemeinde Wilhering zusammen. Grundlegende Unterlagen für die Digitalisierung und Aufarbeitung der Daten wurden vom Auftraggeber bereitgestellt (vollständige Auflistung siehe Kap. 4). Als Basis für den Bericht dienen die bei der Landesregierung erhobenen Pläne und Unterlagen wie z.B. der Flächenwidmungsplan und das Örtliche Entwicklungskonzept. Neben diverser Literatur zum Landschaftsraum sind auch die durch die Begehung vor Ort erworbenen Gebietskenntnisse und Wahrnehmungen durch den Bearbeiter eine wichtige Grundlage für die Berichtserstellung. Weiters wurden Informationen aus Recherchen im Internet verwendet.

1.2 Beschreibung des Bearbeitungsgebietes

1.2.1 Lage

Die Marktgemeinde Wilhering liegt im politischen Bezirk Linz-Land westlich der Landeshauptstadt Linz. Im Norden wird das Gemeindegebiet von der Donau begrenzt. Im östlichen Teil der Gemeinde erhebt sich der Kürnberger Wald (Kürnbergburg 526 m ü.S.), dessen Ausläufer sich bis an die Gemeindegrenze im Süden erstrecken. Der Westen Wilherings liegt bereits im weitgehend flachen, auf rund 260 m ü.S. gelegenen Eferdinger Becken.

Nord-Süd- und Ost-West-Ausdehnung der Marktgemeinde betragen jeweils ca. 7 km; die Fläche rund 30 km^2. Der Hauptort Wilhering liegt an der Donau auf einer Seehöhe von 270 m ü.S.

Landschaftlich hat Wilhering sowohl am Mühlviertler Hügelland als auch am Eferdinger Becken und an den Ausläufern des Hausruckviertels Anteil. Diese geologische und landschaftliche Vielfalt schlägt sich in der Form wie auch in der Intensität der vorherrschenden Landnutzungen nieder.

Wilhering besteht aus den Katastralgemeinden Wilhering, Dörnbach und Schönering, bzw. aus den Ortslagen Appersberg, Edramsberg, Fall, Höf, Hitzing, Katzing, Lohnharting, Mühlbach, Reith, Thalham, Ufer und Winkeln.

Das Gemeindegebiet ist einerseits von Waldflächen, andererseits von landwirtschaftlichen Nutzflächen geprägt. Die Flächenverteilung der Nutzungsklassen gibt einen groben Überblick über die Ausstattung des Gemeindegebietes (Quelle: Statistik Austria 2001):

- Wald 11,9 km²
- Landwirtschaftliche Nutzung 13,3 km²
- Baufläche 0,3 km²
- Gärten 2,4 km²
- Gewässer 1,2 km²
- Sonstige Flächen 0,9 km²

1.2.2 Bevölkerung, Siedlung, Wirtschaft und Verkehr

Bevölkerung

Nach der letzten Volkzählung von 2001 und darauf aufbauender Fortschreibung zählte Wilhering Ende 2007 5.613 Einwohner (Quelle: Statistik Austria). Seit den 1980-er Jahren wuchs die Bevölkerung der Marktgemeinde vergleichsweise rasch (VZ 1981: 4.108), was vor allem auf die Lage im wirtschaftlich attraktiven Linzer Zentralraum zurückzuführen ist. Dieser Umstand spiegelt sich im Pendlersaldo der Gemeinde wider, welcher mit rund -70 % stark negativ ist.

Jahr	**Wilhering**		Bezirk Linz Land		Land Oberösterreich	
	absolut	1869 = 100	absolut	1869 = 100	absolut	1869 = 100
1869	1.690	100	36.047	100	736.856	100
1910	1.848	109	43.342	120	853.595	116
1951	2.446	145	66.353	184	1.108.720	150
1991	4.649	275	119.341	331	1.333.480	181
2001	5.191	307	129.059	358	1.376.797	187
2007	5.613	332	135.319	375	1.405.674	191

Tab. 1 Bevölkerungsentwicklung im Vergleich zum Bezirk Linz-Land und zum Land Oberösterreich (Quelle: Statistik Austria)

Der Bevölkerungszuwachs seit 1991 ist in gleichen Maßen auf die Geburten- wie auf die Wanderungsbilanz zurückzuführen, wobei der Anteil der Wanderungsbilanz bzw. Zuwanderung im Vergleich zum vorherigen Volkszählungsintervall 1981-1991 leicht rückläufig ist.

Siedlung

Das Gemeindegebiet von Wilhering weist einen hohen Zersiedelungsgrad auf. Zwar existiert ein gewachsener, relativ kompakter Ortskern um das Zisterzienserstift Wilhering, der Rest des Gemeindegebietes ist jedoch geprägt von verstreuten, einzelnen Weilern und kleineren Siedlungskernen. Neubauten sind nicht auf bestimmte Ortsteile konzentriert, sondern finden sich im

gesamten Gemeindegebiet, was einer weiteren Zersiedelung Vorschub leistet. Allerdings ist die Bautätigkeit in den letzten Jahren im Vergleich zu den „Boomjahren“ Mitte der 1990-er Jahre (mit z.B. 44 fertig gestellten Wohngebäuden im Jahr 1995) deutlich rückläufig. Die durchschnittliche Haushaltsgröße entspricht den üblichen Zahlen ländlicher Gemeinden und liegt mit 2,6 Personen pro Haushalt deutlich unter dem Wert städtischer Gemeinden (Linz: 2,0 P/HH).

Abb. 1 Bauland im Gemeindegebiet von Wilhering: starke Zersiedelung – keine kompakte Siedlungsstruktur (Quelle: digitaler Flächenwidmungsplan)

Wirtschaft

Anders als das Landschaftsbild der Gemeinde vermuten lässt, ist die Wirtschaft von Wilhering beinahe ausschließlich vom zweiten und dritten Sektor geprägt. Die wirtschaftliche Bedeutung der Land- und Forstwirtschaft nahm in den letzten Jahrzehnten sukzessive ab. Auch die Anzahl der Beschäftigten im produzierenden Gewerbe (Industrie, Gewerbe, Bauwesen) nahm seit 1981 kontinuierlich ab. Der Rückgang der Beschäftigten im ersten und zweiten Sektor wurde von einem erheblichen Wachstum bei den Dienstleistungen aufgewogen. Im Volkszählungsjahr 2001 lag die Arbeitslosenquote bei lediglich 1,2 % (Quelle: Statistik Austria).

	1981	**1991**	**2001**
Land- und Forstwirtschaft	7,6 %	4,6 %	2,6 %
Industrie, Gewerbe, Bauwesen	41,0 %	35,9 %	27,7 %
Dienstleistungen	51,4 %	59,5 %	69,3 %

Tab. 2 Beschäftigte nach Wirtschaftssektoren (Quelle: Statistik Austria)

Die Gemeinde profitiert wirtschaftlich von der Gunstlage im Linzer Zentralraum. Entsprechend hoch ist auch das Pendleraufkommen: 83 % der Erwerbstätigen pendeln aus, wobei es sich beim überwiegenden Großteil um Tagespendler mit Wegzeiten unter 45 Minuten handelt. Einpendler nach Wilhering stellen nur einen kleinen Prozentsatz der vor Ort Beschäftigten dar, wodurch der Pendlersaldo mit -70% stark negativ ist.

Auch wenn die landwirtschaftliche Nutzung nach wie vor prägend für das Landschafts- und Ortsbild ist, ist die wirtschaftliche Bedeutung stark rückläufig. Innerhalb eines Jahrzehnts verminderte sich die Anzahl der Haupterwerbsbetriebe von 40 im Jahr 1990 auf 25 im Jahr 1999, was einem Rückgang von 37,5 % entspricht. Auch die Zahl der Nebenerwerbsbetriebe ist nach einem kurzen Anstieg Mitte der 1990-er Jahre stark rückläufig. Demgegenüber steht eine stete Zunahme der Betriebsgröße bzw. landwirtschaftlichen Nutzfläche: von durchschnittlich 40,3 ha Betriebsgröße 1995 auf 51,1 ha nur vier Jahre später. Heute weisen 75 % der Betrieb eine durchschnittliche Nutzfläche von über 20 ha auf; 35 % sind größer als 50 ha (Quelle: Statistik Austria)

Verkehr

Verkehrstechnisch ist Wilhering sowohl für den Individual- als auch für den öffentlichen Verkehr relativ gut erschlossen. Die Landeshauptstadt Linz ist über die B 129 (Eferdinger Straße) in nur wenigen Minuten erreichbar. Richtung Süden führen sowohl die B 129 als auch die Mühlbach- bzw. Dörnbacherstraße, was einen raschen Anschluss an das übergeordnete Straßennetz (B 1 und B 139 bzw. A 1 Westautobahn) ermöglicht.

Wilhering ist im Vergleich zu Gemeinden ähnlicher Größe und Lage mit einem ausgezeichneten öffentlichen Verkehrssystem ausgestattet. Die gemeindeeigene Buslinie WILIA sorgt für den Anschluss aller Ortsteile an das öffentliche Verkehrsnetz, vor allem in Richtung Linz, was sich bei dem erwähnt hohen Pendleraufkommen enorm verkehrsbegünstigend auswirkt. Daneben verkehren regionale und überregionale Buslinien in alle Richtungen.

Zwischen dem Ortsteil Ufer und der Gemeinde Ottensheim ist ein regelmäßiger (Auto-) Fährverkehr über die Donau eingerichtet.

1.2.3 Landschaftsgenese und Naturraum

Das Gemeindegebiet liegt zum überwiegende Teil im nördlichen Alpenvorland. Der Kürnberger Wald stellt als Ausläufer des Mühlviertler Hochlandes (Böhmische Masse - Granitoide) eine Ausnahme dar. Weite Teile des Gemeindegebiets sind dem Hügelland zuzuordnen, kleinere Bereiche der Auenlandschaft und dem Niederterrassenbereich. Abgesehen vom Kürnberger Wald wurde die Landschaft im Gemeindegebiet hauptsächlich im Tertiär und Quartär geformt bzw. überprägt.

Der Untergrund im beinahe gesamten Gemeindegebiet entstand durch die Verlandung des Molassemeers im späten Tertiär, das zwischen der Flyschzone im Süden und der Böhmischen Masse im Norden lag. Er besteht hauptsächlich aus tonig-sandigen Sedimenten, dem so genannten Schlier. Dieser wurde in der Folge durch mächtige Schotterdecken überlagert und tritt nur mehr partiell zu Tage – unter anderem an einigen Stellen entlang des Mühlbaches (vergleiche Geologische Karte OÖ 2007). Im Alpenvorland kann der Schlier Mächtigkeiten bis zu 1.000 m erreichen.

Im Quartär wurde die Landschaft entscheidend überprägt und die Grundlage für die heutige Erscheinungsform gelegt. Durch den mehrmaligen Wechsel von Kalt- und Warmzeiten wurden mächtige Schotterdecken aufgeschüttet (in den Kaltzeiten) und wieder abgetragen (in den Warmzeiten). Dieser Wechsel führte zur Bildung von Terrassen, die folgenden (genetischen) Ablauf aufweisen: Aue (rezent gebildet) – Niederterrasse (Würmkaltzeit) – Hochterrasse (Risskaltzeit) – Deckenschotter (Günz-, Mindelkaltzeit).

Neben der massiven Aufschotterung durch Donau und Traun kam es während der Kaltzeiten außerdem zur Auflagerung von Löss und lehmigen Material.

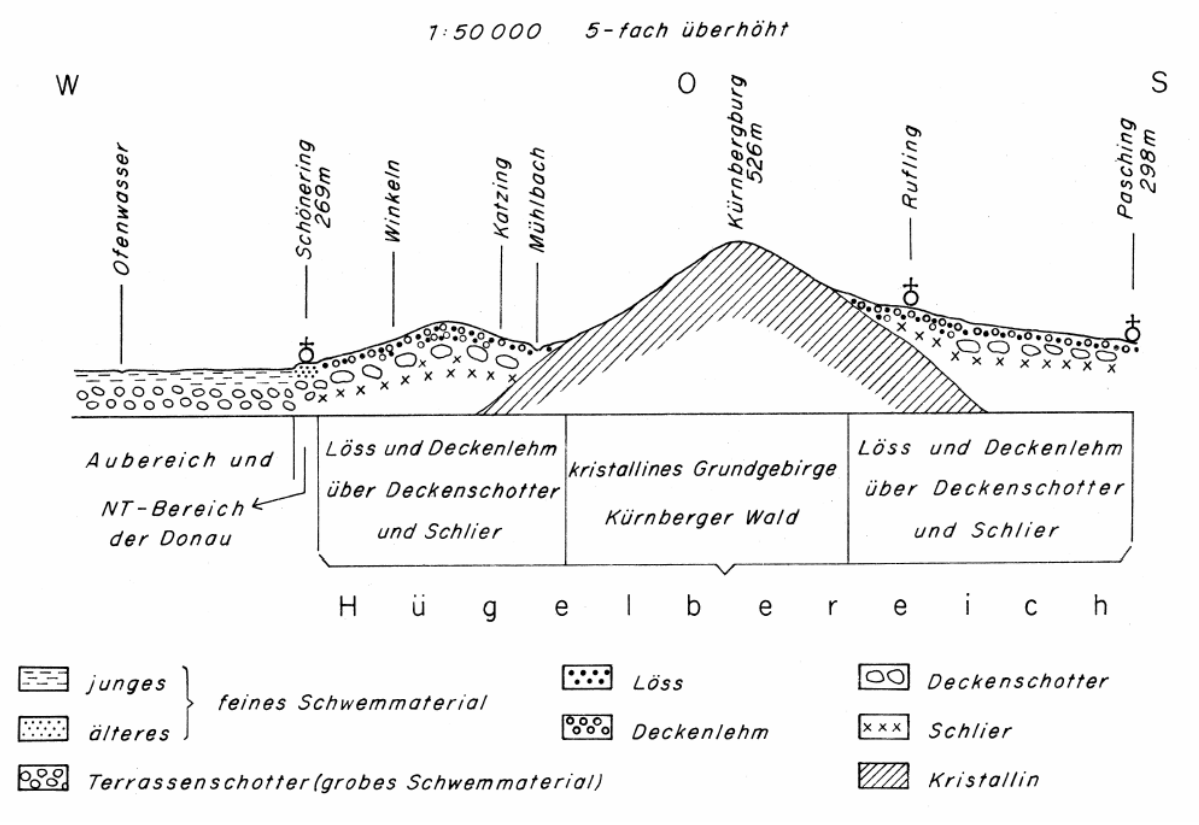

Abb. 2 Aufbau bzw. Genese der Landschaft im Gemeindegebiet Wilhering (Quelle: Österreichische Bodenkartierung - Kartierungsbereich Linz, BMFL 1977)

Innerhalb der Marktgemeinde Wilhering lassen sich folgende genetische Landschaftseinheiten abgrenzen:

- Auenbereich im Nordwesten: rezent gebildet; vorwiegend aus feinem Schwemmmaterial
- Niederterrassen im Norden und Westen: in der Würmkaltzeit aufgeschotterte Flächen
- Hügelland im Süden und zentralen Gemeindegebiet: von Deckenschotter überlagerter Schliersockel
- Kürnberger Wald: Ausläufer der Böhmischen Masse (Granite und Gneise der variszischen Orogenese)

Insgesamt kann im Gemeindegebiet eine vielfältige und durchaus strukturreiche Landschaft konstatiert werden:

Die Fließgewässer werden durchwegs von standortgemäßen, charakteristisch strukturierten Uferbegleitgehölzen gesäumt und sind nur im unmittelbaren Siedlungsbereich stark anthropogen geprägt.

Zwischen den Ackerfluren sind eine Vielzahl artenreicher Hecksäume und Obstbaumreihen vorhanden.

Die Streuobstwiesen rund um die Weiler sind zwar im gesamten Gemeindegebiet vorhanden, allerdings zum Teil stark verkommen und ohne erkennbare Verjüngung.

Alle Ackerflächen werden intensiv bewirtschaftet; vorherrschend sind Getreide- und Maisanbau. Die Ackerflächengröße variiert abhängig von der Topographie: während die Fluren im Hügelbereich eher klein sein, erreichen sie im Westen Größen bis 100 ha. Extensive Wiesen- und Weidewirtschaft wird nur an den westexponierten Hängen des Kürnberger Waldes betrieben und spielt insgesamt eine untergeordnete Rolle.

1.2.4 Klima

Wilhering wird nach Köppen-Geiger zum Cfb-Klima (Buchenklima; warmgemäßigte, vollfeuchte Regenklimate) in horizontaler Ausdehnung gerechnet.

Die Gemeinde liegt im milderen, niederschlagsärmeren Teil des Alpenvorlandes. Die Verteilung der Jahresniederschlagsmengen sowie die Niederschlagshäufigkeit werden durch die Exposition zu den vorherrschenden Westwetterlagen bestimmt, was vor allem im Bereich des Kürnberger Waldes zum Tragen kommt.

Aufgrund fehlender Klima-Messdaten für Wilhering werden nachstehend die Daten der nächstgelegenen Klimastation in Hörsching (294m ü.S.) herangezogen (Quelle: ZAMG 2007):

- Jahresniederschlag; 768 mm (2004)
- Mittlere Jahrestemperatur 9,4°C (2004)
- Mittlere Jännertemperatur -1,6 °C (2004)
- Mittlere Julitemperatur 19,1°C (2004)
- Tage mit Schneedecke: 50 Tage (2004)

1.2.5 Boden

Die Vielfalt der Landschaftsgenese spiegelt sich auch in den vorhandenen Bodentypen wieder, die sich grob in drei Gruppen unterteilen lässt: Böden des Auenbereichs, Böden auf Niederterrassen und Böden des Hügellandes.

Bei den Böden im Auenbereich des Innbachs handelt es sich um tiefgründige, zum Teil schwach vergleyte Braune Auböden. Durch die Kraftwerksstufe Ottensheim-Wilhering wird der Auenbereich kaum mehr überschwemmt, weshalb kein Grauer Auboden vorhanden ist. Der Braune Auboden gilt als landwirtschaftlich wenig wertvoll. Die Bodenfeuchtigkeit ist wesentlich vom Grundwasserspiegel abhängig und kann trocken, wechselfeucht oder feucht sein.

Die Niederterrassen befinden sich an den Übergangsbereichen von Auenbereich zu den Hochterrassen bzw. zum Hügelland. Die Böden auf den Niederterrassen können verschiedenen Alters sein: jüngere Böden sind karbonathaltig, während ältere Böden bereits entkarbonatisiert und verlehmt bzw. vergleyt sein können; hier ist eine Verbraunung der Böden feststellbar. Die Niederterrassen in Wilhering sind wesentlich vom angrenzenden Hügelland beeinflusst. Sie weisen durch die kolluviale (Abspülung) und/oder fluviatile Beeinflussung relativ bindige Sedimente auf; dadurch können größere so genannte „Letten“ entstehen. Als häufigste Bodentypen kommen leichte bis mittelschwere Lockersediment-Braunerden und Pseudogleye vor.

Auch die Böden des Hügellandes sind in ihrer Zusammensetzung heterogen. In Wilhering finden sich an den Übergängen zu den Niederterrassen unter anderem vergleyte, mäßig feuchte Lockersediment-Braunerden aus kolluvial beeinflusstem Schliermaterial. Weiters kommen pseudovergleyte, kalkhaltige Lockersediment-Braunerden vor, auf den sanften Hügeln, mit von Decklehm überlagertem Deckenschotter, haben sich mit Wasser gut versorgte, tiefgründige Lockersediment-Braunerde herausgebildet.

Neben den bereits erwähnten Deckenschottern und Decklehm sind Löss, Schlier und kolluviales bzw. fluviatiles Schwemmmaterial für die Bodenbildung hauptverantwortlich.

1.2.6 Potentiell natürliche und aktuelle Vegetation

Nach der forstlichen Wuchsgebietgliederung Österreichs (BFW 2006) wird das Gemeindegebiet dem Wuchsgebiet 7.2: „Nördliches Alpenvorland - Ostteil“ zugeordnet. Dieses Wuchsgebiet ist

der mildere, niederschlagsärmere Teil des Alpenvorlandes. Es ist etwas wärmer als im Westteil (Wuchsgebiet 7.1) mit geringerer Schneedeckendauer und längerer Vegetationszeit.

Potentiell natürliche Vegetation in Wilhering

Im Wuchsgebiet 7.2 „Nördliches Alpenvorland - Ostteil" sind die kolline Höhenstufe mit Höhen von rund 200 - 300m ü.S. und die submontane Höhenstufe mit Höhen bis 550m ü.S. vertreten. Von Natur aus überwiegen im Wuchsgebiet nährstoffreiche, leistungsfähige Laubmischwald-Standorte (Quelle: BFW 2006).

In der kollinen Stufe ist der Stieleichen-Hainbuchenwald vorherrschend. An wärmebegünstigten Standorten ist er auch submontan mit Buche zu finden. Ein natürlicher Rotföhrenanteil hat sich vor allem an den Kanten der Schotterterrassen ausgebildet.

In der submontanen Stufe überwiegt der Buchenwald mit Tanne, Edellaubholzarten und Stieleiche. Auf ärmeren, bodensauren Standorten stellt meist der Hainsimsen-Buchenwald die potentiell natürliche Vegetation dar.

In den Auwäldern ist auf schluffig-sandigen Anlandungen die Silberweiden-Au die Pioniergesellschaft und auf Schotter das Purpurweiden-Filzweiden-Gebüsch. Bei fortgeschrittener Bodenentwicklung und nur noch seltener Überschwemmung ist eine Hartholz-Au mit Esche, Bergahorn, Grauerle, Stieleiche, Winterlinde und Bergulme ausgebildet. Entlang der kleineren Bäche findet man die Grauerlen-Au und Eschen-Schwarzerlen-Auwälder. An nährstoffreichen, frischfeuchten Standorten (z.B. Grabeneinhänge) bilden Laubmischwälder mit Bergahorn, Esche und Bergulme die potentiell natürliche Vegetation.

Aktuelle Vegetation in Wilhering

Waldflächen finden sich heute vor allem im Auenbereich entlang des Innbachs, wobei der charakteristische Auenwald aufgrund von Hochwasserschutzeinrichtungen und der Kraftwerksstufe nur mehr reliktär vorhanden ist, weiters entlang der Fließgewässer als Uferbegleitgehölze und im gesamten Gebiet des Kürnberger Waldes, der eine landschaftlich bedeutende, geschlossene Waldfläche darstellt. Die Artenzusammensetzung des Kürnberger Waldes entspricht der natürlichen Vegetation, wobei einige Flächen mit Fichtenmonokultur von dieser Bewertung ausgenommen werden müssen.

Die zahlreichen Hecken zwischen bzw. entlang von Ackerfluren weisen eine hohe und standorttypische Artenvielfalt auf und können als naturnah eingestuft werden.

In Siedlungsnähe finden sich einige Hecken und Kleinstwaldflächen mit Ziergehölzen und standortuntypischer Artenzusammensetzung.

In den Bereichen des intensiven Ackerbaus ist keine natürliche Vegetation zu finden.

2 Beschreibung der einzelnen Teilgebiete

Die Zielsetzung der Landschaftserhebung für das Gemeindegebiet von Hörsching legt eine Untergliederung des Gemeindegebiets in 5 Teilgebiete nahe. Die Gliederung erfolgt auf Grundlage der Landschaftsgenese, der geologischen Formationen und unterschiedlicher Nutzungsintensitäten.

Teilgebiet 1: Schluchtartige Flusslandschaft mit bewaldeten Einhängen

Das Teilgebiet ist geprägt von steilen, nord- bis nordostexponierten Flanken des Kürnberger Waldes, die durch die Donau begrenzt werden. Die Hänge sind, mit Ausnahme der vegetationsfreien Felsen, zur Gänze mit standortgemäßem Laubwald besetzt.

Aufgrund der hohen Reliefenergie und der schweren Erreichbarkeit wird das Gebiet zumeist extensiv forstwirtschaftlich genutzt.

Bis auf den Straßenverlauf der B 129 (Eferdinger Bundesstraße) und einige wenige Forststraßen ist das Teilgebiet unverbaut und weist keine markanten Landschaftseingriffe auf.

Teilgebiet 2: Kuppenlandschaft mit großflächig geschlossenen Waldbereichen

Der Kürnberger Wald gehört geologisch zum Mühlviertler Hochland, von dem das Teilgebiet jedoch durch die Donau „abgeschnitten“ ist. Es erhebt sich bis ca. 500 m ü.S. und weist ein sanft hügeliges Relief auf, das Richtung Westen langsam abfällt. Im Norden und Nordosten wird das Gebiet durch steile Flanken begrenzt.

Das Gebiet entwässert zum Mühlbach, wobei die meisten Gerinne in Siedlungsnähe unterirdisch bzw. verrohrt geführt werden. Zum Teil wurden künstliche, zumeist sehr kleine Fischteiche angelegt.

Der Großteil des Teilgebiets ist mit standortgemäßem Laub- und Laub-Mischwald bedeckt. Einzelne Fichtenmonokulturen finden sich am Rand der geschlossenen Waldfläche. Markante Strukturelemente sind großflächige Rodungs- und Windwurfinseln und Forststraßen innerhalb des Waldgebiets. Richtung Westen schließen sich extensive Weide- bzw. Wiesenflächen an, die in weiterer Folge in den aufgelockerten Siedlungsbereich des Ortsteils Mühlbach übergehen. An den west- bis südwestexponierten Hängen finden sich, vor allem in Siedlungsnähe, einige Streuobstwiesen und Obstbaumreihen.

Die Siedlungsbestände sind wenig kompakt und setzten sich vorwiegend aus Einfamilienhäusern an den west- bis südwestexponierten Hängen zusammen. Außerdem sind einige wenige allein stehende Weiler zu finden.

Teilgebiet 3: Hügelland mit kleinräumiger ackerbau-dominierter Intensivlandwirtschaft

Zwischen Kürnberger Wald im Osten und Eferdinger Becken im Westen befindet sich der östlichste Ausläufer des Hausruckviertels. Das Relief ist stark kupiert und entwässert sowohl zum Mühlbach nach Osten als auch zum Innbach nach Norden.

Das Gebiet wird vorwiegend landwirtschaftlich genutzt, wobei die Fluren relativ kleinräumig sind und oftmals mit standortgemäßen Hecken, Obstbaumreihen oder Wiesenstreifen begrenzt werden. Hauptsächlich werden Mais und Getreide angebaut. Weitere Strukturelemente sind Gewässerläufe mit durchgehendem Uferbegleitgehölz und Obstbaumreihen in Siedlungsnähe. Außerdem sind vereinzelte, kleinere (< 100 ha) Waldflächen zu finden, bei denen es sich in der Regel um Laubwaldbestände handelt. Die Streuobstwiesen sind teilweise in einem relativ ungepflegten Zustand, mit hohem Unterwuchs und ohne erkennbare Verjüngung.

Auffallend ist die starke Zersiedelung innerhalb des Teilgebiets. Entlang des Mühlbachs erstrecken sich auf einer Länge von ca. 5 km Einfamilienhäuser. Weitere, sehr aufgelockerte Siedlungsgebiete sind z.B. in den Ortsteilen Edramsberg, Reith und Thalham bzw. um einzelne Weiler zu finden.

Teilgebiet 4: Ackerbau-dominiertes agrarisches Intensivgebiet

Als Ausläufer des Eferdinger Beckens ist das Teilgebiet aufgrund des flachen Reliefs und der Bodenverhältnisse ideal für den intensiven Ackerbau. Auf den großflächigen Fluren werden Mais und Getreide kultiviert. Die Äcker sind nur selten von Hecken- bzw. Obstbaumreihen oder Wiesenstreifen begleitet. Die Gewässer werden lediglich von schmalen Uferbegleitgehölzstreifen gesäumt. Entwässert wird das Teilgebiet Richtung Norden durch den Innbach bzw. kleinere Zubringer. Insgesamt handelt es sich um ein relativ strukturarmes Gebiet mit sehr starker anthropogener Überprägung.

Das Siedlungsgebiet beschränkt sich auf den relativ kompakten Ortskern von Schönering und einzelne Weiler.

Teilgebiet 5: Ebene Flusslandschaft mit (reliktischem) Auwald

Entlang des Innbachs und im Bereich des Donaukraftwerks finden sich Relikte des ursprünglichen Auwalds, die jedoch durch Drainagen, Flussbegradigungen und Hochwasserschutzbauten stark beeinträchtigt sind.

Der Gehölzbestand der Au ist standortgemäß, wobei es sich tendenziell um eine Hartholzau mit Pappeln, Eschen, Ulmen, Erlen, Weiden, Eichen u.a. handelt. Durch oben angeführte Eingriffe ist der Auwald relativ locker ausgeprägt und immer wieder durch Äcker und Wiesen unterbrochen.

Das Teilgebiet ist bis auf einzelne Häuser im Ortsteil Ufer unverbaut.

1 Schluchtartige Flusslandschaft mit bewaldeten Einhängen
2 Kuppenlandschaft mit großflächig geschlossenen Waldbereichen
3 Hügelland mit kleinräumiger ackerbau-dominierter Intensivlandwirtschaft
4 Ackerbau-dominiertes agrarisches Intensivgebiet
5 Ebene Flusslandschaft mit (reliktischem) Auwald

Abb. 3: Übersicht Erhebungsgebiet mit Abgrenzung der Teilgebiete (Hintergrund: Orthophoto)

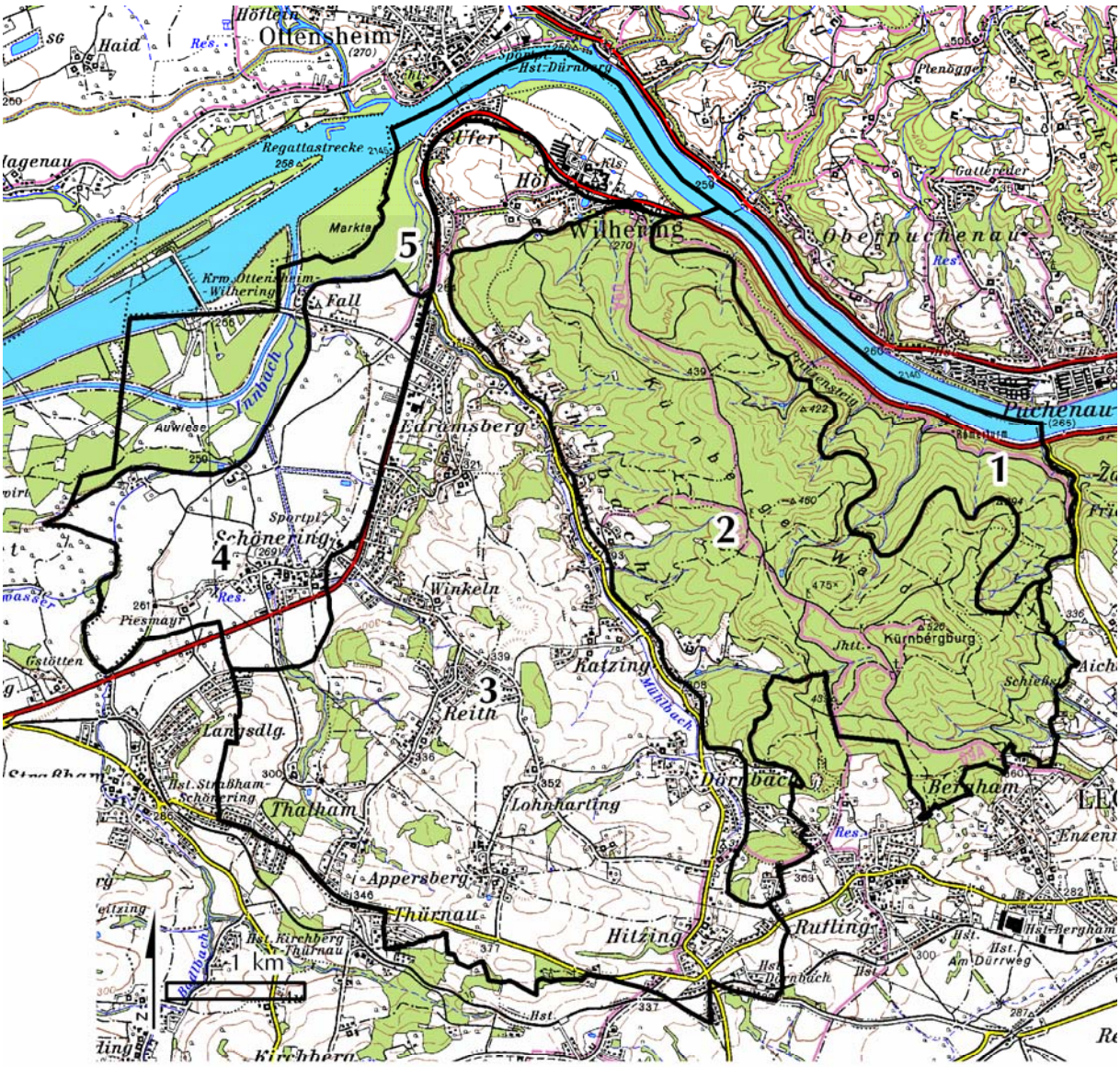

1 Schluchtartige Flusslandschaft mit bewaldeten Einhängen
2 Kuppenlandschaft mit großflächig geschlossenen Waldbereichen
3 Hügelland mit kleinräumiger ackerbau-dominierter Intensivlandwirtschaft
4 Ackerbau-dominiertes agrarisches Intensivgebiet
5 Ebene Flusslandschaft mit (reliktischem) Auwald

Abb. 4: Übersicht Erhebungsgebiet mit Abgrenzung der Teilgebiete (Hintergrund: ÖK50)

2.1 Teilgebiet 1: Schluchtartige Flusslandschaft mit bewaldeten Einhängen

Struktur-/Nutzungsmerkmal	Charakterisierung
Wald	• gesamter Teilraum (mit Ausnahme der vegetationsfreien Felsen) mit Laubwald bedeckt • typische, naturnahe Artenzusammensetzung und Struktur
Landwirtschaftliche Nutzung / Nutzungsintensität	• reine – größtenteils extensive – forstwirtschaftliche Nutzung
Strukturelemente	• geschlossene Laubwaldfläche
Gewässer	• Entwässerung Richtung Nordosten / Donau
Rohstoffabbau / Deponien	• nicht vorhanden
Siedlungsstruktur	• nicht vorhanden
Relief	• hohe Reliefenergie mit Höhenunterschieden bis rund 200 m auf wenige hundert Meter horizontal projizierter Länge • steile, nordostexponierte Hänge mit z.T. blankem Fels
Auffällige Entwicklungsprozesse / Landschaftseingriffe	• nicht vorhanden

2.2 Teilgebiet 2: Kuppenlandschaft mit großflächig geschlossenen Waldbereichen

Struktur-/Nutzungsmerkmal	Charakterisierung
Wald	• Teilraum beinahe ausschließlich mit Laub-, Laub-Mischwald und einzelnen Fichten-Monokulturen bedeckt
Landwirtschaftliche Nutzung / Nutzungsintensität	• Forstwirtschaft • extensive Weiden- und Wiesenwirtschaft • vereinzelte Streuobstwiesen und Obstbaumreihen in Siedlungsnähe
Strukturelemente	• einzelne Rodungsinseln und Weide/Wiesenflächen • Streuobstwiesen und Obstbaumreihen an west- bis südwest-exponierten Hängen • Forststraßen
Gewässer	• Entwässerung Richtung Westen / Mühlbach: im Siedlungsbereich zumeist unterirdischer Wasserverlauf
Rohstoffabbau / Deponien	• nicht vorhanden
Siedlungsstruktur	• am äußersten Rand des Teilraums kleinere Einfamilienhaussiedlungen und einzelne Weiler des Ortsteils Mühlbach
Relief	• südlicher Ausläufer des Mühlviertler Hügellandes • von ca. 500 m ü.S. relativ sanfte, süd- bis westexponierte Hänge
Auffällige Entwicklungsprozesse / Landschaftseingriffe	• großflächigere (< 100ha) Rodungs- bzw. Windwurfinseln • kleinräumige Aufforstungen bzw. Nadelwaldflächen mit reinen Fichtenbeständen

2.3 Teilgebiet 3: Hügelland mit kleinräumiger ackerbau-dominierter Intensivlandwirtschaft

Struktur-/Nutzungsmerkmal	Charakterisierung
Wald	• kleine Laubwaldflächen mit meist unter 100 ha Fläche
Landwirtschaftliche Nutzung / Nutzungsintensität	• kleinräumige, jedoch intensive Ackerwirtschaft • Ackerfluren häufig durch Hecken, Obstbaumreihen oder Wiesenstreifen begrenzt
Strukturelemente	• Obstbaumreihen in Siedlungsnähe • Hecken mit standorttypischer Artenzusammensetzung (Schwarzer Holunder, Ahorn, Schneeball, Heckenkirsche, Hasel, u.a.) • Uferbegleitgehölz mit standortgemäßer, naturnaher Artenzusammensetzung; meist mit dichtem krautigem Unterwuchs; in der Regel beidseitig uferbegleitend ausgebildet
Gewässer	• Entwässerung Richtung Osten (Mühlbach) und Westen bzw. Norden (Richtung Innbach)
Rohstoffabbau / Deponien	• nicht vorhanden
Siedlungsstruktur	• stark zersiedelt mit einzelnen kleineren Siedlungskernen und Weilern
Relief	• stark kupiertes Hügelland (Ausläufer des Hausruckviertels) - Vorlandmolasse • im Osten mäßig steiler Abfall Richtung Mühlbach • im Westen und Norden sanfter Abfall Richtung Eferdinger Becken
Auffällige Entwicklungsprozesse / Landschaftseingriffe	• sehr starke Zersiedelung • Streuobstwiesen vielfach wenig gepflegt

2.4 Teilgebiet 4: Ackerbau-dominiertes agrarisches Intensivgebiet

Struktur-/Nutzungsmerkmal	Charakterisierung
Wald	• nicht vorhanden
Landwirtschaftliche Nutzung / Nutzungsintensität	• großflächiger Intensivackerbau (Mais, Getreide, u.a.)
Strukturelemente	• Uferbegleitgehölze zumeist beidseitig mit standortgemäßer Artenzusammensetzung ausgebildet • Heckensäume als Begrenzung der landwirtschaftlichen Nutzflächen (allerdings nur mehr in geringem Ausmaß vorhanden) • durch großflächige, landwirtschaftliche Intensivnutzung Strukturverarmung
Gewässer	• Entwässerung durch Innbach Richtung Norden (Donau)
Rohstoffabbau / Deponien	• nicht vorhanden
Siedlungsstruktur	• einzelne Weiler (z.B. Piesmayr) und relativ kompakter Siedlungskern (Schönering)
Relief	• flaches Gelände (östliches Eferdinger Becken) mit extrem niedriger Reliefenergie (maximal 20m Höhenunterschied über gesamten Teilraum)
Auffällige Entwicklungsprozesse / Landschaftseingriffe	• starke anthropogene (v.a. agrarische) Überprägung

2.5 Teilgebiet 5: Ebene Flusslandschaft mit (relikti-schem) Auwaldbereich

Struktur-/Nutzungsmerkmal	Charakterisierung
Wald	• zwischen Innbach und Donau reliktischer, relativ lockerer Auwald mit standorttypischer Artenzusammensetzung (z.B. Weiden, Pappeln, Ulmen, Ahorn, Erlen)
Landwirtschaftliche Nutzung / Nutzungsintensität	• durch partielle Drainage kleinflächige, landwirtschaftliche Anbauflächen (primär Mais, Getreide) möglich
Strukturelemente	• Uferbegleitgehölze zumeist beidseitig mit standortgemäßer Artenzusammensetzung ausgebildet • Hochwasserschutzmaßnahmen und Fischaufstiegshilfen • Altarme
Gewässer	• Entwässerung durch Innbach Richtung Norden (Donau)
Rohstoffabbau / Deponien	• nicht vorhanden
Siedlungsstruktur	• zum größten Teil keine Bebauung; Ausnahme: Ortsteil Ufer im Norden
Relief	• flaches Gelände (östliches Eferdinger Becken) mit extrem niedriger Reliefenergie (maximal 20m Höhenunterschied über gesamten Teilraum)
Auffällige Entwicklungsprozesse / Landschaftseingriffe	• durch Drainagen und andere regulierende Eingriffe verkümmert der Auenbereich zusehends

3 Zusammenfassende Beschreibung

3.1 Ergebnisse der Landschaftserhebung

Das Gemeindegebiet von Wilhering liegt südlich der Donau an der Grenze des Mühlviertler Hügellands zum nördlichen Alpenvorland. Das Relief wurde hauptsächlich durch Vorgänge im Tertiär und im Quartär geprägt.

Das Landschaftsbild der Gemeinde ist äußerst vielfältig. Es reicht vom Kürnberger Wald mit seinen geschlossenen Großwaldflächen und steilen, schluchtartigen Nordhängen über die hügeligen Ausläufer des Hausrucks bis zu den ebenen Auwäldern in Beckenlage.

Der Großteil des Gemeindegebiets wird intensiv genutzt. Davon ausgenommen ist das Teilgebiet 1 und weite Bereiche des Auwalds im Nordwesten, wo die extensive, forstliche Nutzung überwiegt. Der Waldbestand am Kürnberger Wald entspricht der standortcharakteristischen Vegetation. Unterbrochen wird der Laub- bzw. Laub-Mischwald lediglich von einigen Fichten-Monokulturen und Rodungs- bzw. Windwurfflächen. Im restlichen Gemeindegebiet dominiert intensive Ackerlandwirtschaft. Im Bereich des kupierten Hügellands sind die Ackerflächen im Vergleich zum flachen Westteil der Gemeinde kleiner strukturiert. Viele der Ackerflächen werden von standortgemäßen Heckensäumen, Obstbaumreihen oder Wiesenstreifen begleitet. Auch das Uferbegleitgehölz setzt sich durchwegs aus standorttypischen Arten zusammen.

Entlang des Mühlbachs ist Wilhering sehr stark zersiedelt, ansonsten konzentriert sich das Siedlungsgebiet, mit Ausnahme einzelner Weiler, auf die gewachsenen Kerne. In der Nähe der Siedlungen sind zahlreiche Streuobstwiesen und Obstbaumreihen zu finden. Dabei handelt es sich um ein für diese Region typisches Landschaftselement, das allerdings in seinem Bestand keine Verjüngung aufweist. Außerdem sind in Siedlungsnähe häufig Fischteiche zu finden. Diese sind in der Regel von typischen Uferbegleitgehölzen gesäumt, haben befestigte Böschungen und ihr Wasser ist meist trüb und mehr oder weniger stark veralgt. Bei den vorhandenen Höfen handelt es sich fast ausschließlich um lokaltypische Vierkanthöfe, wobei der Gebäudezustand variiert.

Die Fließgewässer weisen eine sehr unterschiedliche Morphologie auf. Vor allem im Siedlungsbereich sind die Gewässer stark begradigt und zum Teil verrohrt. Andererseits finden sich – auch in Bereichen landwirtschaftlicher Intensivnutzung – relativ naturnahe Gerinne. Der Innbach als Hauptgewässer im Auenbereich ist stark begradigt und wird von Hochwasserschutzdämmen begleitet. Einige Wiesenbäche waren zum Begehungszeitpunkt nicht Wasser führend. Kleinere Gerinne sind häufig mit Gräsern und Kräutern eingewachsen. Mit Ausnahme von Fischteichen finden sich im Gemeindegebiet keine stehenden Gewässer.

Die folgenden Tabellen und Diagramme geben einen zusammenfassenden Überblick über die prozentuelle Flächenverteilung und Flächengrößen der erhobenen Bestandestypen in Relation zur gesamten Gemeindefläche.

	Fläche in ha	Prozentueller Anteil
Gemeindefläche gesamt **davon**	**3.000,65 ha**	**100 %**
Erhobene Fläche gesamt	1.431,83 ha	47,72%
nicht erhobene Flächen (intensiv genutztes Grünland, Verkehrsflächen, ...) exkl. Bauland	1.296,98 ha	43,22%
Bauland	271,84 ha	9,06%

Tab. 3 Flächengrößen und prozentuelle Flächenverteilung der erhobenen Bestandestypen bzw. der nicht erhobenen Flächen in Relation zum Gemeindegebiet

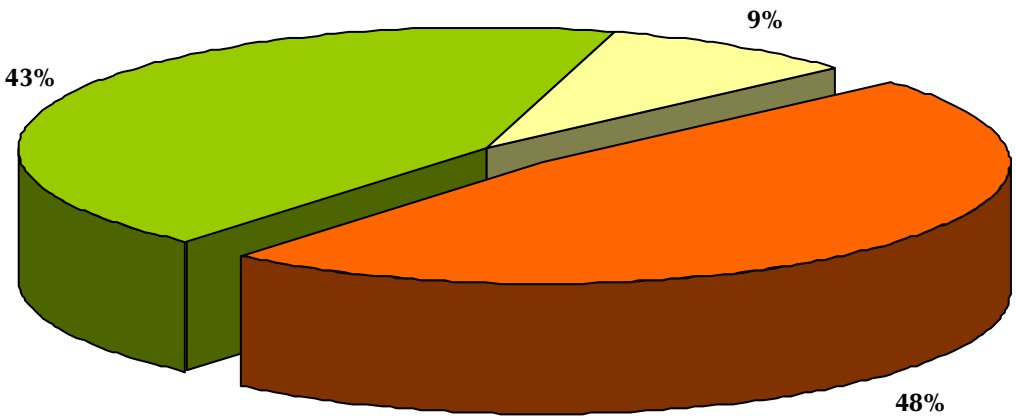

nicht erhobene Flächen exkl. Bauland ■ Bauland ■ erhobene Flächen gesamt

Abb. 5 Prozentueller Anteil der erhobenen Bestandestypen am gesamten Gemeindegebiet

Erhobene Bestandestypen	Flächengröße	Anteil an Gemeindefläche	Anteil an erhobener Fläche	Häufigkeit
Baumreihe, Allee	0,77 ha	0,03%	0,05%	10
Fließendes Gewässer	89,52 ha	2,98%	6,25%	31
Grünland-Sondernutzung	3,83 ha	0,13%	0,27%	2
Heckenzug	14,92 ha	0,50%	1,04%	76
Kleinstwaldfläche	5,29 ha	0,18%	0,37%	25
Laub-Nadel-Mischwald / Laub-Nadelholz-Mischforst	572,28 ha	19,07%	39,97%	19
Laubwald / Laubholzforst	322,93 ha	10,76%	22,55%	48
Markante Geländeböschung	0,34 ha	0,01%	0,02%	4
Nadelwald / Nadelholzforst	253,69 ha	8,45%	17,72%	15
Neubewaldung / Aufforstung	0,60 ha	0,02%	0,04%	1
Obstplantage	1,62 ha	0,05%	0,11%	3
Stehendes Gewässer	1,62 ha	0,05%	0,11%	14
Streuobstbestand	52,16 ha	1,74%	3,64%	163
Uferbegleitgehölz	68,94 ha	2,30%	4,81%	53
Verdachtsflächen	43,32 ha	1,44%	3,03%	6

Tab. 4 Darstellung der Flächenverteilung und -größen der erhobenen Bestandestypen in Relation zur gesamten Gemeindefläche

3.2 Naturschutzfachlich wertvolle Bereiche

Trotz der intensiven landwirtschaftlichen Nutzung großer Teile des Gemeindegebiets weist Wilhering zahlreiche, naturschutzfachlich wertvolle Bereiche auf. Insgesamt kann die Landschaft als relativ struktur- und artenreich bezeichnet werden; wesentliche, charakteristische Landschaftselemente sind vorhanden. Im Folgenden soll auf die einzelnen Bereiche kurz eingegangen werden:

- Gewässernetz

Die Gemeinde verfügt über ein relativ dichtes Fließgewässernetz, welches über weite Strecken als naturnah bezeichnet werden kann. Fließgewässer stellen nicht nur einen vielfältigen Lebensraum dar, sondern sind mit ihren uferbegleitenden Gehölzen auch wichtige Verbundkorridore. Entlang der meisten Bachläufe finden sich beidseitig standortgemäße Uferbegleitgehölze, welche attraktive Lebensräume für Vögel, Kleinsäuger und Insekten bieten. Die Bachläufe sind ein möglicher Lebensraum für Insektenlarven, Fische, Krebse und diverse Kleinstlebewesen. Vor allem die Fließgewässer lfd# 2108, 2113, 2117 und 2121 sind sowohl in ihrem Verlauf, als auch in ihrer Struktur als naturnah, strukturreich und als Habitat für Pflanzen und Tiere als wertvoll einzustufen.

- Hecken

Die zahlreichen Hecken im Gemeindegebiet prägen vielfach die Landschaft entscheidend. Sie erfüllen sowohl eine ästhetische, als auch wichtige ökologische Funktionen. Als Begrenzung der Ackerfluren haben Hecken positive Auswirkungen auf das Mikroklima, vermindern die Erosion durch Wasser und Wind und dienen als Immissionsschutz. Außerdem stellen Hecken wichtige Verbundbiotope dar und dienen als Lebensraum für Vögel, Insekten, Reptilien, Kleinsäuger und zahlreiche Pflanzen (siehe z.B. Abb. 10 in Anhang 1). Größere Wildtiere nutzen Hecken oft als Deckungs- und/oder Äsungsflächen. Im Gemeindegebiet kommt den Hecken vor allem in Bereichen größerer Ackerflächen besondere Bedeutung zu, da sie hier oft als einziges strukturgebendes Element wirken. Die Artenzusammensetzung der vorhandenen Hecken ist in der Regel standortgemäß und weist eine hohe Vielfalt auf. Vom Land Oberösterreich werden die Pflanzung und Pflege von Hecken gezielt gefördert. Für die Rodung von Hecken bedarf es nach dem Naturschutzgesetzt einer eigenen behördlichen Bewilligung.

- Streuobstwiesen

Streuobstwiesen stellen ein altes, bäuerliches Kulturelement dar und prägen die Landschaft und das Ortsbild. Ihnen kommen wirtschaftliche, landschaftsästhetische und ökologische Funktionen zu, die den hohen Pflegeaufwand aus naturschutzfachlicher Sicht in jedem Fall rechtfertigen und Grund für Fördermaßnahmen seitens des Landes Oberösterreich sind. Neben der Ernte von Früchten (Mostobst) dienen Streuobstwiesen meist auch als Wiesen- bzw. Weideflächen (siehe z.B. Abb. 20 und 21 in Anhang 1), tragen zur Erhaltung alter, an das lokale Klima angepasster Obstsorten bei und sind Elemente zur Hangsicherung und zum Wasserrückhalt. Streuobstwiesen sind wesentliche Bestandteile der Biotopverbundsysteme und dienen als Habitat für zahlreiche Insekten (z.B. bestäubende Insekten wie Hummeln, Bienen, Wespen und Schmetterlinge) und insektenfressende Vögel oder Fledermäuse.

- Wälder

Die Auwälder entlang des Innbachs und die Waldflächen an den steilen, schluchtartigen Hängen des Kürnberger Waldes können aufgrund ihrer ökologischen Funktion als wertvoll eingestuft werden. Auch wenn der Auwald nur mehr reliktisch vorhanden ist, bietet er zahlreichen, feuchtigkeitsliebenden Pflanzen Lebensraum. Kräuter und Sträucher (z.B. Pfaffenhütchen, Holunder, Weißdorn, Liguster, etc.) bieten Nahrung für Vögel, Insekten und Säugetiere. Die steilen, nordexponierten Schluchtwälder sind wichtiger Lebensraum für schatten- und feuchtigkeitsliebende Pflanzen, wobei seltene Farne (z.B. Hirschzunge) und Moose besonders hervorzuhe-

ben sind. Aufgrund der Steillage dient der Waldbesatz auch dem Schutz vor Erosion und Steinschlag und stellt einen wichtigen Wasserrückhalt dar.

3.3 Defizite und Ansatzpunkte für naturschutzfachliche Aufwertung

Aufbauend auf oben angeführte Bereiche sollten naturschutzfachliche Maßnahmen vor allem auf die Erhaltung der Artenvielfalt, Schutz der Lebensräume und einer Renaturierung von Gewässern und Auen abzielen.

Defizite sind unter anderem im Auenbereich entlang des Innbachs zu konstatieren. Drainagen, Bachregulierungen und Hochwasserschutzeinrichtungen haben zu einem partiellen Trockenfallen der Au geführt. Durch die Begradigungen verloren die Gerinne ihre natürliche Strukturvielfalt und die Fließgeschwindigkeit erhöhte sich signifikant (v.a. beim Innbach zu beobachten). Beides wirkt sich negativ auf die Qualität des Uferbereichs als Lebensraum für Pflanzen und Tiere aus.

Eine Renaturierung der Bäche im Siedlungsbereich von Mühlbach, wo zahlreiche Gerinne verrohrt sind, brächte eine wesentliche Aufwertung des gesamten Bereichs, da ein durchgängiger Wanderkorridor geschaffen werden würde.

Die Streuobstwiesen können nur teilweise als gepflegt bezeichnet werden; oftmals fehlt eine Verjüngung oder die Wiesenflächen werden weder gemäht noch als Weide benutzt, was zur Verbuschung führt. Aufgrund der vielfältigen, auch kulturellen, Funktion der Streuobstwiesen ist eine Wiederaufnahme der Pflege dringend zu empfehlen.

Der weitgehend standortgemäße Waldbestand am Kürnberger Wald sollte erhalten und keine weiteren Fichten-Monokulturen gepflanzt werden. Die Waldränder an den süd- bis südwestexponierten Hänge bieten wertvolle Habitate am Übergang zu den Wiesen- und Weiden- bzw. Siedlungsflächen und sollten in ihrer Struktur und Zusammensetzung erhalten werden.

Einer weiteren Zersiedelung sollte gezielt entgegen gewirkt werden, um den Bau weiterer Straßen und Infrastruktur zu verhindern. Neben der Zunahme der Versiegelung führt der weitere Ausbau des Straßennetzes zu einer weiteren Zerschneidung der Lebensräume und stellt eine nicht unwesentlich Wanderungsbarriere dar.

Insgesamt sei auf die umfangreiche Förderkulisse für naturschutzfachliche Aufwertungen seitens des Landes und der EU verwiesen, die z.B. gezielte Unterstützungen bei Pflanzungen und Pflege von Hecken und Streuobstwiesen (siehe z.B. http://www.land-oberoesterreich.gv.at/cps/rde/xchg/SID-3DCFCFC3-C3735C46/ooe/hs.xsl/35965_DEU_HTML.htm) vorsehen.

4 Verwendete Literatur und Quellenverzeichnis

4.1 Datengrundlagen

Vom Auftraggeber beigestellte Daten

- Farb-Orthophotos im Triangulierungsblattschnitt 1:5000, Bildflug: 05.07.2001 (© Land Oberösterreich)
- Digitale ÖK50 (kartographisches Modell KM50) im Blattschnitt TB20000 (© Bundesamt für Eich- und Vermessungswesen)
- Gemeindegrenzen aus der Digitalen Katastralmappe (© Bundesamt für Eich- und Vermessungswesen)
- Digitale Katastralmappe (© Bundesamt für Eich- und Vermessungswesen)
- 10m Höhenschichtlinien generiert aus dem Digitalen Höhemodell (© Bundesamt für Eich- und Vermessungswesen)
- Digitales Landschaftsmodell - Gewässernetz (© Bundesamt für Eich- und Vermessungswesen)
- Naturschutzfachliche Raumgliederung Oberösterreichs, Stand 10-2007 (© Land Oberösterreich)
- Moorflächen nach Krisai & Schmidt (aus GENISYS) (© Land Oberösterreich)

Gemeinde Wilhering

- Flächenwidmungsplan der Marktgemeinde Wilhering, genehmigt durch die OÖ Landesregierung: 29.04.2002 (Stand der Fortführung: 08.2008)

4.2 Literaturverzeichnis

AMT DER OÖ LANDESREGIERUNG (Hrsg., 1993): Oberösterreichischer Bodenkataster - Bodenzustandsinventur 1993. Herausgegeben vom Amt der oö. Landesregierung Agrar- und Forstrechtsabteilung, Linz.

BMLF BUNDESMINISTERIUM FÜR LAND- UND FORSTWIRTSCHAFT (Hrsg.; 1997): Hydrographisches Jahrbuch von Österreich 1994. Herausgegeben vom Hydrographischen Zentralbüro im Bundesministerium für Land- und Forstwirtschaft, Wien.

BUNDESAMT UND FORSCHUNGSZENTRUM FÜR LANDWIRTSCHAFT (1977): Erläuterungen zur Bodenkarte 1:25.000 Kartierungsbereich 39 Linz Oberösterreich; Herausgegeben vom Bundesministerium für Land- und Forstwirtschaft, Wien.

LANDESGESETZ ÜBER DIE ERHALTUNG UND PFLEGE DER NATUR (Oö. Natur- und Landschaftsschutzgesetz 2001 - Oö. NSchG 2001)

PILS G. (1999): Die Pflanzenwelt Oberösterreichs – Naturräumliche Grundlagen, Menschlicher Einfluss, Exkursionsvorschläge. Ennsthaler Verlag, Steyr

UMWELTBUNDESAMT (Hrsg.; 1995): SAUBERER N., GRABHERR G.: Fachliche Grundlagen zur Umsetzung der FFH-Richtlinie in Österreich. Wien

UMWELTBUNDESAMT (Hrsg.; 2000): ELLMAUER T., TRAXLER A.: Handbuch der FFH-Lebensraumtypen Österreichs. Wien

4.3 Internet-Quellen

- Internet-Abfrage BFW (Bundesamt für Bundesforschungs- und Ausbildungszentrum für Wald, Naturgefahren und Landschaft) http://bfw.ac.at/300/1198.html [besucht am 26.08.08].
- Internet-Abfrage Umweltbundesamt http://www.umweltbundesamt.at/umweltschutz/naturschutz [besucht am 16.09.08].
- Internet-Abfrage: http://doris.ooe.gv.at [besucht am 26.08.08].
- Internet-Abfrage: http://www.lfu.bayern.de/natur/fachinformationen/natura_2000_ffh/natuerliche_lebensraeume [besucht am 16.09.08].
- Internet-Abfrage: http://www.salzburg.gv.at/themen/nuw/naturschutz [besucht am 16.09.08].
- Internet-Abfrage: http://www.statistik.at/ [besucht am 20.08.08].
- Internet-Abfrage: http://www.zamg.ac.at [besucht am 25.08.08].

Anhang 1

Fotodokumentation

Abb. 1: Fischteich (Stift Wilhering): Blick Richtung Süden mit Uferbefestigung (Foto: REGIOPLAN INGENIEURE Salzburg GmbH)

Abb. 2: Fischteich (Stift Wilhering): Uferbegleitgehölz (Foto: REGIOPLAN INGENIEURE Salzburg GmbH)

Abb. 3: Donauufer im Bereich Fähranleger (Ortsteil Ufer): Sandbank, Uferböschung und Uferbegleitgewächs (Foto: REGIOPLAN INGENIEURE Salzburg GmbH)

Abb. 4: Datenaufnahme (Foto: REGIOPLAN INGENIEURE Salzburg GmbH)

Abb. 5: Heckensaum mit Winterlinde im Vordergrund; Blick Richtung Nordosten (Foto: REGIOPLAN INGENIEURE Salzburg GmbH)

Abb. 6: Ackerfluren mit Heckensaum (Ortsteil Höf) (Foto: REGIOPLAN INGENIEURE Salzburg GmbH)

Abb. 7: Typisches Uferbegleitgehölz mit dichtem krautigem Unterwuchs (Ortsteil Mühlbach) (Foto: REGIOPLAN INGENIEURE Salzburg GmbH)

Abb. 8: Uferbegleitgehölz (Ortsteil Mühlbach) (Foto: REGIOPLAN INGENIEURE Salzburg GmbH)

Abb. 9: Maisacker, Obstbaumreihe, Laubwald: Blick von Wilhering (Ortsteil Mühlbach) in Richtung Kürnberger Wald (Foto: REGIOPLAN INGENIEURE Salzburg GmbH)

Abb. 10: Fasanhenne im Unterwuchs (Foto: REGIOPLAN INGENIEURE Salzburg GmbH)

Abb. 11: Ackerfluren, Siedlungsgebiet und extensiv genutzte Weide-/Wiesenflächen: Blick Richtung Osten, Kürnberger Wald (Foto: REGIOPLAN INGENIEURE Salzburg GmbH)

Abb. 12: Relativ kleinstrukturierte Ackerfluren: Blick Richtung Norden (Foto: REGIOPLAN INGENIEURE Salzburg GmbH)

Abb. 13: Kürnberger Wald mit vorwiegend Laubwaldbestand (Foto: REGIOPLAN INGENIEURE Salzburg GmbH)

Abb. 14: Typische Obstbaumreihe als Struktur gebendes Landschaftselement (Ortsteil Katzing) (Foto: REGIOPLAN INGENIEURE Salzburg GmbH)

Abb. 15: Laubwaldbestand des Kürnberger Walds mit kleinflächigen Fichtenaufforstungen im Vordergrund: Blick von Katzing (Foto: REGIOPLAN INGENIEURE Salzburg GmbH)

Abb. 16: Frisch gepflügte Äcker (Foto: REGIOPLAN INGENIEURE Salzburg GmbH)

Abb. 17: Alter Vierkanthof mit aufgelassener Streuobstwiese (Foto: REGIOPLAN INGENIEURE Salzburg GmbH)

Abb. 18: Alter und neu renovierter Vierkanthof in Katzing (Foto: REGIOPLAN INGENIEURE Salzburg GmbH)

Abb. 19: Neu renovierter Vierkanthof in Katzing (Foto: REGIOPLAN INGENIEURE Salzburg GmbH)

Abb. 20: Streuobstwiese mit Weidenutzung in Katzing (Foto: REGIOPLAN INGENIEURE Salzburg GmbH)

Abb. 21: Streuobstwiese mit Weidenutzung in Katzing (Foto: REGIOPLAN INGENIEURE Salzburg GmbH)

Abb. 22: Nadelwaldbestand mit intensiv bewirtschafteten Wiesenflächen im Vordergrund: Blick Richtung Osten (Foto: REGIOPLAN INGENIEURE Salzburg GmbH)

Abb. 23: Nadelwaldbestand mit intensiv bewirtschafteten Wiesenflächen im Vordergrund: Blick Richtung Osten (Foto: REGIOPLAN INGENIEURE Salzburg GmbH)

Abb. 24: Blick ins Land Richtung Nordwesten: hügeliges Relief mit kleinstrukturierten Ackerfluren und typischen Vierkanthof (Foto: REGIOPLAN INGENIEURE Salzburg GmbH)

Abb. 25: Blick ins Land Richtung Westen: intensiv bewirtschaftete Wiesenflächen im Vordergrund (Foto: REGIOPLAN INGENIEURE Salzburg GmbH)

Abb. 26: Uferbegleitgehölz mit Indischem Springkraut im Unterwuchs: Ortsteil Schönering (Foto: REGIOPLAN INGENIEURE Salzburg GmbH)

Abb. 27: Streuobstwiese im Weiler Piesmayer (Foto: REGIOPLAN INGENIEURE Salzburg GmbH)

Abb. 28: Kapelle mit Birke im Weiler Piesmayer (Foto: REGIOPLAN INGENIEURE Salzburg GmbH)

Abb. 29: Ackerfluren mit Heckensaum und Laubwaldbeständen im Hintergrund: Ortsteil Winkeln (Foto: REGIOPLAN INGENIEURE Salzburg GmbH)

Abb. 30: Blick ins Land Richtung Norden: Ortsteil Winkeln (Foto: REGIOPLAN INGENIEURE Salzburg GmbH)

Abb. 31: Blick ins Land Richtung Süden: südliche Ausläufer des Kürnberger Walds (Foto: REGIOPLAN INGENIEURE Salzburg GmbH)

Abb. 32: Blick von Winkeln Richtung Leonding (Foto: REGIOPLAN INGENIEURE Salzburg GmbH)

Abb. 33: Blick von Winkeln Richtung Pasching (Foto: REGIOPLAN INGENIEURE Salzburg GmbH)

Anhang 2

Beschreibung der Einzelflächen

Landschaftserhebung Oberösterreich

erstellt am:
Dienstag, 30. September 2008

Liste der erhobenen Flächen

gereiht nach Erhebungstypen

Gemeinde: **41022 Wilhering**

Bezirk: **Linz-Land**

Bestandestyp:

0102 Nadelwald/Nadelholzforst

lfd. Nummer:	**16**	Fläche in m²:	**76795**	Länge in m:	**600**
Charakteristik:					
		Bearbeiter:	REGIOPLAN INGENIEURE SALZBURG GMBH		
lfd. Nummer:	**20**	Fläche in m²:	**28587**	Länge in m:	**372**
Charakteristik:					
		Bearbeiter:	REGIOPLAN INGENIEURE SALZBURG GMBH		
lfd. Nummer:	**21**	Fläche in m²:	**18230**	Länge in m:	**344**
Charakteristik:					
		Bearbeiter:	REGIOPLAN INGENIEURE SALZBURG GMBH		
lfd. Nummer:	**205**	Fläche in m²:	**13160**	Länge in m:	**272**
Charakteristik:					
		Bearbeiter:	REGIOPLAN INGENIEURE SALZBURG GMBH		
lfd. Nummer:	**287**	Fläche in m²:	**456135**	Länge in m:	**3203**
Charakteristik:					
		Bearbeiter:	REGIOPLAN INGENIEURE SALZBURG GMBH		
lfd. Nummer:	**288**	Fläche in m²:	**96674**	Länge in m:	**799**
Charakteristik:					
		Bearbeiter:	REGIOPLAN INGENIEURE SALZBURG GMBH		
lfd. Nummer:	**289**	Fläche in m²:	**135308**	Länge in m:	**930**
Charakteristik:					
		Bearbeiter:	REGIOPLAN INGENIEURE SALZBURG GMBH		
lfd. Nummer:	**291**	Fläche in m²:	**64516**	Länge in m:	**641**
Charakteristik:					
		Bearbeiter:	REGIOPLAN INGENIEURE SALZBURG GMBH		
lfd. Nummer:	**293**	Fläche in m²:	**711341**	Länge in m:	**4626**
Charakteristik:					
		Bearbeiter:	REGIOPLAN INGENIEURE SALZBURG GMBH		
lfd. Nummer:	**294**	Fläche in m²:	**27780**	Länge in m:	**376**
Charakteristik:					
		Bearbeiter:	REGIOPLAN INGENIEURE SALZBURG GMBH		
lfd. Nummer:	**295**	Fläche in m²:	**476475**	Länge in m:	**3162**
Charakteristik:					
		Bearbeiter:	REGIOPLAN INGENIEURE SALZBURG GMBH		
lfd. Nummer:	**297**	Fläche in m²:	**412077**	Länge in m:	**2636**
Charakteristik:					
		Bearbeiter:	REGIOPLAN INGENIEURE SALZBURG GMBH		

lfd. Nummer: **1014** Fläche in m²: **17885** Länge in m: **366**
Charakteristik:
Bearbeiter: REGIOPLAN INGENIEURE SALZBURG GMBH

lfd. Nummer: **1017** Fläche in m²: **1325** Länge in m: **73**
Charakteristik: Fichtenforst
Bearbeiter: REGIOPLAN INGENIEURE SALZBURG GMBH

lfd. Nummer: **1023** Fläche in m²: **600** Länge in m: **51**
Charakteristik: Fichtenforst
Bearbeiter: REGIOPLAN INGENIEURE SALZBURG GMBH

Bestandestyp:

0103 Laub-Nadel-Mischwald/Laub-Nadelholz-Mischforst

lfd. Nummer: **54** Fläche in m²: **12379** Länge in m: **358**
Charakteristik:
Bearbeiter: REGIOPLAN INGENIEURE SALZBURG GMBH

lfd. Nummer: **55** Fläche in m²: **257943** Länge in m: **1684**
Charakteristik:
Bearbeiter: REGIOPLAN INGENIEURE SALZBURG GMBH

lfd. Nummer: **59** Fläche in m²: **1076433** Länge in m: **3774**
Charakteristik:
Bearbeiter: REGIOPLAN INGENIEURE SALZBURG GMBH

lfd. Nummer: **98** Fläche in m²: **132352** Länge in m: **1934**
Charakteristik:
Bearbeiter: REGIOPLAN INGENIEURE SALZBURG GMBH

lfd. Nummer: **101** Fläche in m²: **5399** Länge in m: **280**
Charakteristik:
Bearbeiter: REGIOPLAN INGENIEURE SALZBURG GMBH

lfd. Nummer: **102** Fläche in m²: **3091** Länge in m: **187**
Charakteristik:
Bearbeiter: REGIOPLAN INGENIEURE SALZBURG GMBH

lfd. Nummer: **110** Fläche in m²: **7183** Länge in m: **259**
Charakteristik:
Bearbeiter: REGIOPLAN INGENIEURE SALZBURG GMBH

lfd. Nummer: **130** Fläche in m²: **3990** Länge in m: **220**
Charakteristik:
Bearbeiter: REGIOPLAN INGENIEURE SALZBURG GMBH

lfd. Nummer: **193** Fläche in m²: **13952** Länge in m: **275**
Charakteristik:
Bearbeiter: REGIOPLAN INGENIEURE SALZBURG GMBH

lfd. Nummer: **204** Fläche in m²: **8578** Länge in m: **294**
Charakteristik:
Bearbeiter: REGIOPLAN INGENIEURE SALZBURG GMBH

lfd. Nummer: **206** Fläche in m²: **3881** Länge in m: **177**
Charakteristik:
Bearbeiter: REGIOPLAN INGENIEURE SALZBURG GMBH

lfd. Nummer: **207** Fläche in m²: **21528** Länge in m: **434**
Charakteristik:
Bearbeiter: REGIOPLAN INGENIEURE SALZBURG GMBH

lfd. Nummer:	**208**	Fläche in m²:	**12742**	Länge in m:	**304**
Charakteristik:					
		Bearbeiter:	REGIOPLAN INGENIEURE SALZBURG GMBH		
lfd. Nummer:	**233**	Fläche in m²:	**8491**	Länge in m:	**294**
Charakteristik:					
		Bearbeiter:	REGIOPLAN INGENIEURE SALZBURG GMBH		
lfd. Nummer:	**281**	Fläche in m²:	**10327**	Länge in m:	**236**
Charakteristik:					
		Bearbeiter:	REGIOPLAN INGENIEURE SALZBURG GMBH		
lfd. Nummer:	**290**	Fläche in m²:	**2999924**	Länge in m:	**12538**
Charakteristik:					
		Bearbeiter:	REGIOPLAN INGENIEURE SALZBURG GMBH		
lfd. Nummer:	**292**	Fläche in m²:	**75501**	Länge in m:	**754**
Charakteristik:					
		Bearbeiter:	REGIOPLAN INGENIEURE SALZBURG GMBH		
lfd. Nummer:	**300**	Fläche in m²:	**107489**	Länge in m:	**1088**
Charakteristik:					
		Bearbeiter:	REGIOPLAN INGENIEURE SALZBURG GMBH		
lfd. Nummer:	**315**	Fläche in m²:	**961618**	Länge in m:	**5408**
Charakteristik:					
		Bearbeiter:	REGIOPLAN INGENIEURE SALZBURG GMBH		

Bestandestyp:

0104 Laubwald/Laubholzforst

lfd. Nummer:	**1**	Fläche in m²:	**144975**	Länge in m:	**1729**
Charakteristik:					
		Bearbeiter:	REGIOPLAN INGENIEURE SALZBURG GMBH		
lfd. Nummer:	**7**	Fläche in m²:	**45388**	Länge in m:	**596**
Charakteristik:					
		Bearbeiter:	REGIOPLAN INGENIEURE SALZBURG GMBH		
lfd. Nummer:	**11**	Fläche in m²:	**16322**	Länge in m:	**313**
Charakteristik:					
		Bearbeiter:	REGIOPLAN INGENIEURE SALZBURG GMBH		
lfd. Nummer:	**12**	Fläche in m²:	**6901**	Länge in m:	**186**
Charakteristik:					
		Bearbeiter:	REGIOPLAN INGENIEURE SALZBURG GMBH		
lfd. Nummer:	**13**	Fläche in m²:	**8449**	Länge in m:	**255**
Charakteristik:					
		Bearbeiter:	REGIOPLAN INGENIEURE SALZBURG GMBH		
lfd. Nummer:	**14**	Fläche in m²:	**6851**	Länge in m:	**190**
Charakteristik:					
		Bearbeiter:	REGIOPLAN INGENIEURE SALZBURG GMBH		
lfd. Nummer:	**15**	Fläche in m²:	**6939**	Länge in m:	**208**
Charakteristik:					
		Bearbeiter:	REGIOPLAN INGENIEURE SALZBURG GMBH		
lfd. Nummer:	**17**	Fläche in m²:	**3060**	Länge in m:	**141**
Charakteristik:					
		Bearbeiter:	REGIOPLAN INGENIEURE SALZBURG GMBH		

lfd. Nummer:	**22**	Fläche in m²:	**37861**	Länge in m:	**466**
Charakteristik:					
		Bearbeiter:	REGIOPLAN INGENIEURE SALZBURG GMBH		
lfd. Nummer:	**23**	Fläche in m²:	**72261**	Länge in m:	**663**
Charakteristik:					
		Bearbeiter:	REGIOPLAN INGENIEURE SALZBURG GMBH		
lfd. Nummer:	**24**	Fläche in m²:	**688**	Länge in m:	**61**
Charakteristik:					
		Bearbeiter:	REGIOPLAN INGENIEURE SALZBURG GMBH		
lfd. Nummer:	**25**	Fläche in m²:	**5128**	Länge in m:	**150**
Charakteristik:					
		Bearbeiter:	REGIOPLAN INGENIEURE SALZBURG GMBH		
lfd. Nummer:	**26**	Fläche in m²:	**11360**	Länge in m:	**358**
Charakteristik:					
		Bearbeiter:	REGIOPLAN INGENIEURE SALZBURG GMBH		
lfd. Nummer:	**28**	Fläche in m²:	**5455**	Länge in m:	**180**
Charakteristik:					
		Bearbeiter:	REGIOPLAN INGENIEURE SALZBURG GMBH		
lfd. Nummer:	**30**	Fläche in m²:	**169532**	Länge in m:	**1125**
Charakteristik:					
		Bearbeiter:	REGIOPLAN INGENIEURE SALZBURG GMBH		
lfd. Nummer:	**34**	Fläche in m²:	**12586**	Länge in m:	**240**
Charakteristik:					
		Bearbeiter:	REGIOPLAN INGENIEURE SALZBURG GMBH		
lfd. Nummer:	**57**	Fläche in m²:	**22025**	Länge in m:	**609**
Charakteristik:					
		Bearbeiter:	REGIOPLAN INGENIEURE SALZBURG GMBH		
lfd. Nummer:	**66**	Fläche in m²:	**4852**	Länge in m:	**170**
Charakteristik:					
		Bearbeiter:	REGIOPLAN INGENIEURE SALZBURG GMBH		
lfd. Nummer:	**68**	Fläche in m²:	**32194**	Länge in m:	**481**
Charakteristik:					
		Bearbeiter:	REGIOPLAN INGENIEURE SALZBURG GMBH		
lfd. Nummer:	**70**	Fläche in m²:	**9528**	Länge in m:	**364**
Charakteristik:					
		Bearbeiter:	REGIOPLAN INGENIEURE SALZBURG GMBH		
lfd. Nummer:	**72**	Fläche in m²:	**10866**	Länge in m:	**450**
Charakteristik:					
		Bearbeiter:	REGIOPLAN INGENIEURE SALZBURG GMBH		
lfd. Nummer:	**81**	Fläche in m²:	**8592**	Länge in m:	**329**
Charakteristik:					
		Bearbeiter:	REGIOPLAN INGENIEURE SALZBURG GMBH		
lfd. Nummer:	**91**	Fläche in m²:	**6267**	Länge in m:	**237**
Charakteristik:					
		Bearbeiter:	REGIOPLAN INGENIEURE SALZBURG GMBH		
lfd. Nummer:	**93**	Fläche in m²:	**29653**	Länge in m:	**568**
Charakteristik:					
		Bearbeiter:	REGIOPLAN INGENIEURE SALZBURG GMBH		

lfd. Nummer:	**111**	Fläche in m²:	**3153**	Länge in m:	**136**
Charakteristik:					
		Bearbeiter:	REGIOPLAN INGENIEURE SALZBURG GMBH		
lfd. Nummer:	**119**	Fläche in m²:	**9924**	Länge in m:	**240**
Charakteristik:					
		Bearbeiter:	REGIOPLAN INGENIEURE SALZBURG GMBH		
lfd. Nummer:	**178**	Fläche in m²:	**54504**	Länge in m:	**634**
Charakteristik:					
		Bearbeiter:	REGIOPLAN INGENIEURE SALZBURG GMBH		
lfd. Nummer:	**179**	Fläche in m²:	**66791**	Länge in m:	**595**
Charakteristik:					
		Bearbeiter:	REGIOPLAN INGENIEURE SALZBURG GMBH		
lfd. Nummer:	**188**	Fläche in m²:	**80384**	Länge in m:	**681**
Charakteristik:					
		Bearbeiter:	REGIOPLAN INGENIEURE SALZBURG GMBH		
lfd. Nummer:	**189**	Fläche in m²:	**44203**	Länge in m:	**496**
Charakteristik:					
		Bearbeiter:	REGIOPLAN INGENIEURE SALZBURG GMBH		
lfd. Nummer:	**191**	Fläche in m²:	**3904**	Länge in m:	**148**
Charakteristik:					
		Bearbeiter:	REGIOPLAN INGENIEURE SALZBURG GMBH		
lfd. Nummer:	**215**	Fläche in m²:	**7777**	Länge in m:	**182**
Charakteristik:					
		Bearbeiter:	REGIOPLAN INGENIEURE SALZBURG GMBH		
lfd. Nummer:	**217**	Fläche in m²:	**95631**	Länge in m:	**920**
Charakteristik:					
		Bearbeiter:	REGIOPLAN INGENIEURE SALZBURG GMBH		
lfd. Nummer:	**219**	Fläche in m²:	**40286**	Länge in m:	**470**
Charakteristik:					
		Bearbeiter:	REGIOPLAN INGENIEURE SALZBURG GMBH		
lfd. Nummer:	**232**	Fläche in m²:	**44429**	Länge in m:	**570**
Charakteristik:					
		Bearbeiter:	REGIOPLAN INGENIEURE SALZBURG GMBH		
lfd. Nummer:	**255**	Fläche in m²:	**18064**	Länge in m:	**696**
Charakteristik:					
		Bearbeiter:	REGIOPLAN INGENIEURE SALZBURG GMBH		
lfd. Nummer:	**256**	Fläche in m²:	**27317**	Länge in m:	**696**
Charakteristik:					
		Bearbeiter:	REGIOPLAN INGENIEURE SALZBURG GMBH		
lfd. Nummer:	**262**	Fläche in m²:	**14639**	Länge in m:	**301**
Charakteristik:					
		Bearbeiter:	REGIOPLAN INGENIEURE SALZBURG GMBH		
lfd. Nummer:	**263**	Fläche in m²:	**12093**	Länge in m:	**261**
Charakteristik:					
		Bearbeiter:	REGIOPLAN INGENIEURE SALZBURG GMBH		
lfd. Nummer:	**264**	Fläche in m²:	**48483**	Länge in m:	**902**
Charakteristik:					
		Bearbeiter:	REGIOPLAN INGENIEURE SALZBURG GMBH		

lfd. Nummer: **266** Fläche in m²: **16137** Länge in m: **276**
Charakteristik:
Bearbeiter: REGIOPLAN INGENIEURE SALZBURG GMBH

lfd. Nummer: **267** Fläche in m²: **8254** Länge in m: **183**
Charakteristik:
Bearbeiter: REGIOPLAN INGENIEURE SALZBURG GMBH

lfd. Nummer: **286** Fläche in m²: **525890** Länge in m: **2444**
Charakteristik:
Bearbeiter: REGIOPLAN INGENIEURE SALZBURG GMBH

lfd. Nummer: **296** Fläche in m²: **1322381** Länge in m: **5834**
Charakteristik:
Bearbeiter: REGIOPLAN INGENIEURE SALZBURG GMBH

lfd. Nummer: **303** Fläche in m²: **89986** Länge in m: **922**
Charakteristik:
Bearbeiter: REGIOPLAN INGENIEURE SALZBURG GMBH

lfd. Nummer: **1026** Fläche in m²: **7444** Länge in m: **191**
Charakteristik:
Bearbeiter: REGIOPLAN INGENIEURE SALZBURG GMBH

lfd. Nummer: **1027** Fläche in m²: **3704** Länge in m: **168**
Charakteristik:
Bearbeiter: REGIOPLAN INGENIEURE SALZBURG GMBH

lfd. Nummer: **1031** Fläche in m²: **6193** Länge in m: **190**
Charakteristik:
Bearbeiter: REGIOPLAN INGENIEURE SALZBURG GMBH

Bestandestyp:

0201 Kleinstwaldfläche ("Feldgehölz"), Gebüsch oder Baumgruppe unter 1000m²

lfd. Nummer: **18** Fläche in m²: **1649** Länge in m: **92**
Charakteristik: unzugänglich
Bearbeiter: REGIOPLAN INGENIEURE SALZBURG GMBH

lfd. Nummer: **27** Fläche in m²: **984** Länge in m: **78**
Charakteristik: Artenzusammensetzung: Winterlinde (Tilia cordata), Fichte (Picea abies), Schwarzpappel (Populus nigra)
Bearbeiter: REGIOPLAN INGENIEURE SALZBURG GMBH

lfd. Nummer: **47** Fläche in m²: **790** Länge in m: **68**
Charakteristik: Artenzusammensetzung: Fichte (Picea abies), Walnuss (Juglans regia), div. Obstbäume
Bearbeiter: REGIOPLAN INGENIEURE SALZBURG GMBH

lfd. Nummer: **48** Fläche in m²: **190** Länge in m: **31**
Charakteristik: Artenzusammensetzung: Stieleiche (Quercus robur), div. Obstbäume
Bearbeiter: REGIOPLAN INGENIEURE SALZBURG GMBH

lfd. Nummer: **49** Fläche in m²: **1683** Länge in m: **84**
Charakteristik: unzugänglich
Bearbeiter: REGIOPLAN INGENIEURE SALZBURG GMBH

lfd. Nummer: **60** Fläche in m²: **4473** Länge in m: **180**
Charakteristik: Artenzusammensetzung: Kirsche (Prunus cerasus), Silberweide (Salix alba), Gemeine Esche (Fraxinus excelsior)
Bearbeiter: REGIOPLAN INGENIEURE SALZBURG GMBH

lfd. Nummer: **63** Fläche in m²: **5572** Länge in m: **284**
Charakteristik: Artenzusammensetzung: Gemeine Esche (Fraxinus excelsior), Kirsche (Prunus cerasus)
Bearbeiter: REGIOPLAN INGENIEURE SALZBURG GMBH

lfd. Nummer:	**64**	Fläche in m²:	**1278**	Länge in m:	**86**
Charakteristik:	Artenzusammensetzung: Gemeine Esche (Fraxinus excelsior), Salweide (Salix caprea), Hasel (Corylus avellana), Fichte (Picea abies)				
	Bearbeiter: REGIOPLAN INGENIEURE SALZBURG GMBH				
lfd. Nummer:	**65**	Fläche in m²:	**827**	Länge in m:	**78**
Charakteristik:	Artenzusammensetzung: Gemeine Esche (Fraxinus excelsior), Salweide (Salix caprea), Hasel (Corylus avellana), Fichte (Picea abies)				
	Bearbeiter: REGIOPLAN INGENIEURE SALZBURG GMBH				
lfd. Nummer:	**76**	Fläche in m²:	**1528**	Länge in m:	**126**
Charakteristik:	Artenzusammensetzung: Gemeine Esche (Fraxinus excelsior), Salweide (Salix caprea), Hasel (Corylus avellana), Fichte (Picea abies)				
	Bearbeiter: REGIOPLAN INGENIEURE SALZBURG GMBH				
lfd. Nummer:	**80**	Fläche in m²:	**1131**	Länge in m:	**73**
Charakteristik:	Artenzusammensetzung: Gemeine Esche (Fraxinus excelsior), Schwarzer Holunder (Sambucus nigra), Weißdorn (Crataegus sp.), Hasel (Corylus avellana), Salweide (Salix caprea); stark mit Waldrebe (Clematis sp.) bewachsen				
	Bearbeiter: REGIOPLAN INGENIEURE SALZBURG GMBH				
lfd. Nummer:	**88**	Fläche in m²:	**819**	Länge in m:	**68**
Charakteristik:	unzugänglich				
	Bearbeiter: REGIOPLAN INGENIEURE SALZBURG GMBH				
lfd. Nummer:	**90**	Fläche in m²:	**2802**	Länge in m:	**122**
Charakteristik:	unzugänglich				
	Bearbeiter: REGIOPLAN INGENIEURE SALZBURG GMBH				
lfd. Nummer:	**109**	Fläche in m²:	**881**	Länge in m:	**83**
Charakteristik:	Artenzusammensetzung: Stieleiche (Quercus robur), Gemeine Esche (Fraxinus excelsior), Hasel (Corylus avellana), Traubenkirsche (Prunus serotina), Bergahorn (Acer pseudoplatanus) div. Obstbäume				
	Bearbeiter: REGIOPLAN INGENIEURE SALZBURG GMBH				
lfd. Nummer:	**112**	Fläche in m²:	**1654**	Länge in m:	**110**
Charakteristik:	Artenzusammensetzung: Schwarzer Holunder (Sambucus nigra), Stieleiche (Quercus robur), Gemeine Esche (Fraxinus excelsior), Hasel (Corylus avellana), Schwarzpappel (Populus nigra)				
	Bearbeiter: REGIOPLAN INGENIEURE SALZBURG GMBH				
lfd. Nummer:	**123**	Fläche in m²:	**754**	Länge in m:	**61**
Charakteristik:	unzugänglich				
	Bearbeiter: REGIOPLAN INGENIEURE SALZBURG GMBH				
lfd. Nummer:	**157**	Fläche in m²:	**3540**	Länge in m:	**131**
Charakteristik:	Artenzusammensetzung: Schwarzpappel (Populus nigra), Gemeine Esche (Fraxinus excelsior)				
	Bearbeiter: REGIOPLAN INGENIEURE SALZBURG GMBH				
lfd. Nummer:	**167**	Fläche in m²:	**15097**	Länge in m:	**318**
Charakteristik:	Artenzusammensetzung: Gemeine Esche (Fraxinus excelsior), Schwarzer Hollunder, stark mit Waldrebe (Clematis sp.) bewachsen				
	Bearbeiter: REGIOPLAN INGENIEURE SALZBURG GMBH				
lfd. Nummer:	**177**	Fläche in m²:	**1033**	Länge in m:	**95**
Charakteristik:	Artenzusammensetzung: Silberweide (Salix alba), Gemeine Esche (Fraxinus excelsior)				
	Bearbeiter: REGIOPLAN INGENIEURE SALZBURG GMBH				
lfd. Nummer:	**228**	Fläche in m²:	**886**	Länge in m:	**70**
Charakteristik:	Artenzusammensetzung: Salweide (Salix caprea), Silberweide (Salix alba), Gemeine Esche (Fraxinus excelsior)				
	Bearbeiter: REGIOPLAN INGENIEURE SALZBURG GMBH				
lfd. Nummer:	**229**	Fläche in m²:	**678**	Länge in m:	**94**
Charakteristik:	Artenzusammensetzung: Fichte (Picea abies), Gemeiner Schneeball (Viburnum opulus), Gemeine Esche (Fraxinus excelsior), Schwarzer Holunder (Sambucus nigra), Birke (Betula sp.)				
	Bearbeiter: REGIOPLAN INGENIEURE SALZBURG GMBH				

lfd. Nummer:	**238**	Fläche in m²:	**1990**	Länge in m:	**122**
Charakteristik:	Artenzusammensetzung: Fichte (Picea abies), Gemeine Esche (Fraxinus excelsior), Schwarzer Holunder (Sambucus nigra), Hasel (Corylus avellana), Silberweide (Salix alba)				
	Bearbeiter: REGIOPLAN INGENIEURE SALZBURG GMBH				
lfd. Nummer:	**270**	Fläche in m²:	**1029**	Länge in m:	**64**
Charakteristik:	Artenzusammensetzung: Robinie (Robinia pseudoacacia), diverse Obstbäume				
	Bearbeiter: REGIOPLAN INGENIEURE SALZBURG GMBH				
lfd. Nummer:	**273**	Fläche in m²:	**765**	Länge in m:	**68**
Charakteristik:	Artenzusammensetzung: überwiegend Fichte (Picea abies)				
	Bearbeiter: REGIOPLAN INGENIEURE SALZBURG GMBH				
lfd. Nummer:	**278**	Fläche in m²:	**882**	Länge in m:	**68**
Charakteristik:	Artenzusammensetzung: Bergahorn (Acer pseudoplatanus), Eberesche (Sorbus aucuparia), Schwarzpappel (Populus nigra), Schwarzer Holunder (Sambucus nigra), Birke (Betula sp.), Föhre (Pinus sp.), Walnuss (Juglans regia), Salweide (Salix caprea), Feldahorn (Acer campestre)				
	Bearbeiter: REGIOPLAN INGENIEURE SALZBURG GMBH				

Bestandestyp:

0202 Uferbegleitgehölz

lfd. Nummer:	**3**	Fläche in m²:	**14262**	Länge in m:	**506**
Charakteristik:	Artenzusammensetzung: Schwarzer Holunder (Sambucus nigra), Silberweide (Salix alba), Schwarzpappel (Populus nigra), Gemeiner Schneeball (Viburnum opulus)				
	Bearbeiter: REGIOPLAN INGENIEURE SALZBURG GMBH				
lfd. Nummer:	**4**	Fläche in m²:	**57253**	Länge in m:	**961**
Charakteristik:	Artenzusammensetzung: Gemeine Esche (Fraxinus excelsior), Schwarzpappel (Populus nigra), Bergahorn (Acer pseudoplatanus), Bergulme (Ulmus glabra); Uferbegleitgehölz mit Offenflächen, stark bewachsen mit Indischem Springkraut (Impatiens glandulifera)				
	Bearbeiter: REGIOPLAN INGENIEURE SALZBURG GMBH				
lfd. Nummer:	**56**	Fläche in m²:	**30863**	Länge in m:	**838**
Charakteristik:	unzugänglich				
	Bearbeiter: REGIOPLAN INGENIEURE SALZBURG GMBH				
lfd. Nummer:	**58**	Fläche in m²:	**77698**	Länge in m:	**1487**
Charakteristik:	Artenzusammensetzung: Gemeine Esche (Fraxinus excelsior), Spitzahorn (Acer platanoides), Silberweide (Salix alba), Schwarzpappel (Populus nigra), Weißdorn (Crataegus sp.), Birke (Betula sp.), Traubenkirsche (Prunus serotina), Kirsche (Prunus cerasus)				
	Bearbeiter: REGIOPLAN INGENIEURE SALZBURG GMBH				
lfd. Nummer:	**77**	Fläche in m²:	**79413**	Länge in m:	**2458**
Charakteristik:	Artenzusammensetzung: Gemeine Esche (Fraxinus excelsior), Silberweide (Salix alba), Schwarzer Holunder (Sambucus nigra), Schwarzerle (Alnus glutinosa), Bergahorn (Acer pseudoplatanus), Spitzahorn (Acer platanoides); im Unterwuchs sehr dichte Krautschicht mit viel Indischem Springkraut (Impatiens glandulifera), Brennnessel (Urtica sp.); Weiden stark bewachsen mit Waldrebe (Clematis sp.)				
	Bearbeiter: REGIOPLAN INGENIEURE SALZBURG GMBH				
lfd. Nummer:	**86**	Fläche in m²:	**27172**	Länge in m:	**1120**
Charakteristik:	Artenzusammensetzung: Hasel (Corylus avellana), Gemeine Esche (Fraxinus excelsior), Fichte (Picea abies), Spitzahorn (Acer platanoides), Traubenkirsche (Prunus serotina), Bergahorn (Acer pseudoplatanus), Silberweide (Salix alba), Bergulme (Ulmus glabra); starker Unterwuchs mit v.a. Indisches Springkraut (Impatiens glandulifera), Brennnessel (Urtica sp.)				
	Bearbeiter: REGIOPLAN INGENIEURE SALZBURG GMBH				
lfd. Nummer:	**87**	Fläche in m²:	**3311**	Länge in m:	**148**
Charakteristik:	Artenzusammensetzung: Hasel (Corylus avellana), Gemeine Esche (Fraxinus excelsior), Fichte (Picea abies), Traubenkirsche (Prunus serotina), Bergahorn (Acer pseudoplatanus), Silberweide (Salix alba), Bergulme (Ulmus glabra); starker Unterwuchs mit v.a. Indisches Springkraut (Impatiens glandulifera), Brennnessel (Urtica sp.)				
	Bearbeiter: REGIOPLAN INGENIEURE SALZBURG GMBH				

lfd. Nummer:	**96**	Fläche in m²:	**5178**	Länge in m:	**264**
Charakteristik:	Artenzusammensetzung: Hasel (Corylus avellana), Silberweide (Salix alba), Gemeine Esche (Fraxinus excelsior), Bergahorn (Acer pseudoplatanus), Schwarzerle (Alnus glutinosa); sehr dicht				
	Bearbeiter: REGIOPLAN INGENIEURE SALZBURG GMBH				
lfd. Nummer:	**97**	Fläche in m²:	**2530**	Länge in m:	**180**
Charakteristik:	Artenzusammensetzung: Hasel (Corylus avellana), Silberweide (Salix alba), Gemeine Esche (Fraxinus excelsior), Bergahorn (Acer pseudoplatanus), Schwarzerle (Alnus glutinosa); sehr dicht				
	Bearbeiter: REGIOPLAN INGENIEURE SALZBURG GMBH				
lfd. Nummer:	**113**	Fläche in m²:	**497**	Länge in m:	**71**
Charakteristik:	Artenzusammensetzung: Roter Holunder (Sambucus racemosa), Salweide (Salix caprea), Silberweide (Salix alba), Schwarzerle (Alnus glutinosa), Traubenkirsche (Prunus serotina), Hasel (Corylus avellana), Korbweide (Salix viminalis); z.T. lückig				
	Bearbeiter: REGIOPLAN INGENIEURE SALZBURG GMBH				
lfd. Nummer:	**124**	Fläche in m²:	**1981**	Länge in m:	**144**
Charakteristik:	Artenzusammensetzung: Gemeine Esche (Fraxinus excelsior), Flieder (Syringa sp.), Schwarzpappel (Populus nigra), Traubenkirsche (Prunus serotina), Salweide (Salix caprea), Silberweide (Salix alba), Wacholder (Juniperus sp.)				
	Bearbeiter: REGIOPLAN INGENIEURE SALZBURG GMBH				
lfd. Nummer:	**125**	Fläche in m²:	**1371**	Länge in m:	**175**
Charakteristik:	Artenzusammensetzung: Gemeine Esche (Fraxinus excelsior), Flieder (Syringa sp.), Schwarzpappel (Populus nigra), Traubenkirsche (Prunus serotina), Salweide (Salix caprea), Silberweide (Salix alba), Wacholder (Juniperus sp.)				
	Bearbeiter: REGIOPLAN INGENIEURE SALZBURG GMBH				
lfd. Nummer:	**141**	Fläche in m²:	**6188**	Länge in m:	**600**
Charakteristik:	Artenzusammensetzung: Fichte (Picea abies), Salweide (Salix caprea), Wolliger Schneeball (Viburnum lantana), Eberesche (Sorbus aucuparia), Silberweide (Salix alba), Weißdorn (Crataegus sp.), Liguster (Ligustrum sp.), Schwarzpappel (Populus nigra); sehr dicht				
	Bearbeiter: REGIOPLAN INGENIEURE SALZBURG GMBH				
lfd. Nummer:	**142**	Fläche in m²:	**3286**	Länge in m:	**384**
Charakteristik:	Artenzusammensetzung: Fichte (Picea abies), Salweide (Salix caprea), Wolliger Schneeball (Viburnum lantana), Eberesche (Sorbus aucuparia), Silberweide (Salix alba), Weißdorn (Crataegus sp.), Liguster (Ligustrum sp.), Schwarzpappel (Populus nigra); sehr dicht				
	Bearbeiter: REGIOPLAN INGENIEURE SALZBURG GMBH				
lfd. Nummer:	**143**	Fläche in m²:	**5866**	Länge in m:	**666**
Charakteristik:	Artenzusammensetzung: Hasel (Corylus avellana), Gemeine Esche (Fraxinus excelsior), Schwarzerle (Alnus glutinosa), Eberesche (Sorbus aucuparia), Weißdorn (Crataegus sp.)				
	Bearbeiter: REGIOPLAN INGENIEURE SALZBURG GMBH				
lfd. Nummer:	**154**	Fläche in m²:	**24281**	Länge in m:	**1188**
Charakteristik:	Artenzusammensetzung: Hasel (Corylus avellana), Schwarzerle (Alnus glutinosa), Gemeine Esche (Fraxinus excelsior), Schwarzer Holunder (Sambucus nigra), Birke (Betula sp.), Apfelbaum (Malus domestica)				
	Bearbeiter: REGIOPLAN INGENIEURE SALZBURG GMBH				
lfd. Nummer:	**158**	Fläche in m²:	**1595**	Länge in m:	**104**
Charakteristik:	Artenzusammensetzung: Silberweide (Salix alba), Schwarzer Holunder (Sambucus nigra)				
	Bearbeiter: REGIOPLAN INGENIEURE SALZBURG GMBH				
lfd. Nummer:	**180**	Fläche in m²:	**22147**	Länge in m:	**796**
Charakteristik:	Artenzusammensetzung: Gemeine Esche (Fraxinus excelsior), Bergahorn (Acer pseudoplatanus), Traubenkirsche (Prunus serotina), Schwarzerle (Alnus glutinosa)				
	Bearbeiter: REGIOPLAN INGENIEURE SALZBURG GMBH				
lfd. Nummer:	**181**	Fläche in m²:	**110551**	Länge in m:	**2486**
Charakteristik:	Artenzusammensetzung: Stieleiche (Quercus robur), Fichte (Picea abies), Gemeine Esche (Fraxinus excelsior), Schwarzerle (Alnus glutinosa), Hasel (Corylus avellana), Bergahorn (Acer pseudoplatanus)				
	Bearbeiter: REGIOPLAN INGENIEURE SALZBURG GMBH				

lfd. Nummer:	**185**	Fläche in m²:	**1002**	Länge in m:	**110**
Charakteristik:	Artenzusammensetzung: vorwiegend Gemeine Esche (Fraxinus excelsior)				
		Bearbeiter:	REGIOPLAN INGENIEURE SALZBURG GMBH		
lfd. Nummer:	**190**	Fläche in m²:	**32527**	Länge in m:	**742**
Charakteristik:	Artenzusammensetzung: Hasel (Corylus avellana), Stieleiche (Quercus robur), Bergahorn (Acer pseudoplatanus), Gemeine Esche (Fraxinus excelsior)				
		Bearbeiter:	REGIOPLAN INGENIEURE SALZBURG GMBH		
lfd. Nummer:	**210**	Fläche in m²:	**2833**	Länge in m:	**162**
Charakteristik:	Artenzusammensetzung: Salweide (Salix caprea), Wolliger Schneeball (Viburnum lantana), Silberweide (Salix alba), Weißdorn (Crataegus sp.), Schwarzpappel (Populus nigra)				
		Bearbeiter:	REGIOPLAN INGENIEURE SALZBURG GMBH		
lfd. Nummer:	**302**	Fläche in m²:	**21837**	Länge in m:	**624**
Charakteristik:	Artenzusammensetzung: Rote Heckenkirsche (Lonicera xylosteum), Gemeine Esche (Fraxinus excelsior), Silberweide (Salix alba), Salweide (Salix caprea), Traubenkirsche (Prunus serotina), Schwarzer Holunder (Sambucus nigra)				
		Bearbeiter:	REGIOPLAN INGENIEURE SALZBURG GMBH		
lfd. Nummer:	**1013**	Fläche in m²:	**14080**	Länge in m:	**538**
Charakteristik:	Artenzusammensetzung: Bergahorn (Acer pseudoplatanus), Traubenkirsche (Prunus serotina), Fichte (Picea abies), Schwarzer Holunder (Sambucus nigra), Hasel (Corylus avellana), Gemeine Esche (Fraxinus excelsior)				
		Bearbeiter:	REGIOPLAN INGENIEURE SALZBURG GMBH		
lfd. Nummer:	**1016**	Fläche in m²:	**24464**	Länge in m:	**771**
Charakteristik:	Artenzusammensetzung: Fichte (Picea abies), Walnuss (Juglans regia), Gemeine Esche (Fraxinus excelsior), Hasel (Corylus avellana), Schwarzerle (Alnus glutinosa), Bergahorn (Acer pseudoplatanus), Spierstrauch (Spiraea sp.)				
		Bearbeiter:	REGIOPLAN INGENIEURE SALZBURG GMBH		
lfd. Nummer:	**1019**	Fläche in m²:	**306**	Länge in m:	**63**
Charakteristik:	Artenzusammensetzung: Gemeine Esche (Fraxinus excelsior), Silberweide (Salix alba)				
		Bearbeiter:	REGIOPLAN INGENIEURE SALZBURG GMBH		
lfd. Nummer:	**1020**	Fläche in m²:	**1346**	Länge in m:	**111**
Charakteristik:	Artenzusammensetzung: Salweide (Salix caprea), Silberweide (Salix alba), Schwarzpappel (Populus nigra), Gemeine Esche (Fraxinus excelsior), Fichte (Picea abies), Liguster (Ligustrum sp.); dichte Krautschicht mit v.a. Indischem Springkraut (Impatiens glandulifera) und Brennnessel (Urtica sp.)				
		Bearbeiter:	REGIOPLAN INGENIEURE SALZBURG GMBH		
lfd. Nummer:	**2000**	Fläche in m²:	**23959**	Länge in m:	**1597**
Charakteristik:	Artenzusammensetzung: überwiegend Silberweide (Salix alba)				
		Bearbeiter:	REGIOPLAN INGENIEURE SALZBURG GMBH		
lfd. Nummer:	**2001**	Fläche in m²:	**1439**	Länge in m:	**120**
Charakteristik:	Artenzusammensetzung: überwiegend Silberweide (Salix alba), Schwarzpappel (Populus nigra)				
		Bearbeiter:	REGIOPLAN INGENIEURE SALZBURG GMBH		
lfd. Nummer:	**2002**	Fläche in m²:	**1750**	Länge in m:	**175**
Charakteristik:	Artenzusammensetzung: überwiegend Silberweide (Salix alba), Schwarzpappel (Populus nigra)				
		Bearbeiter:	REGIOPLAN INGENIEURE SALZBURG GMBH		
lfd. Nummer:	**2003**	Fläche in m²:	**4105**	Länge in m:	**342**
Charakteristik:	Artenzusammensetzung: überwiegend Silberweide (Salix alba), Schwarzpappel (Populus nigra)				
		Bearbeiter:	REGIOPLAN INGENIEURE SALZBURG GMBH		
lfd. Nummer:	**2004**	Fläche in m²:	**19671**	Länge in m:	**1311**
Charakteristik:	Artenzusammensetzung: überwiegend Silberweide (Salix alba)				
		Bearbeiter:	REGIOPLAN INGENIEURE SALZBURG GMBH		
lfd. Nummer:	**2005**	Fläche in m²:	**2772**	Länge in m:	**185**
Charakteristik:	Artenzusammensetzung: überwiegend Silberweide (Salix alba)				
		Bearbeiter:	REGIOPLAN INGENIEURE SALZBURG GMBH		

lfd. Nummer:	**2006**	Fläche in m²:	**1369**	Länge in m:	**342**
Charakteristik:	unzugänglich				
		Bearbeiter:	REGIOPLAN INGENIEURE SALZBURG GMBH		
lfd. Nummer:	**2009**	Fläche in m²:	**1011**	Länge in m:	**202**
Charakteristik:	Artenzusammensetzung: Salweide (Salix caprea), Gemeiner Schneeball (Viburnum opulus), Hasel (Corylus avellana), Schwarzpappel (Populus nigra), Bergahorn (Acer pseudoplatanus), Silberweide (Salix alba), Traubenkirsche (Prunus serotina), Schwarzerle (Alnus glutinosa), Pfaffenhütchen (Euonymus europaeus), Stieleiche (Quercus robur)				
		Bearbeiter:	REGIOPLAN INGENIEURE SALZBURG GMBH		
lfd. Nummer:	**2010**	Fläche in m²:	**1666**	Länge in m:	**333**
Charakteristik:	Artenzusammensetzung: Salweide (Salix caprea), Gemeiner Schneeball (Viburnum opulus), Hasel (Corylus avellana), Schwarzpappel (Populus nigra), Bergahorn (Acer pseudoplatanus), Silberweide (Salix alba), Traubenkirsche (Prunus serotina), Schwarzerle (Alnus glutinosa), Pfaffenhütchen (Euonymus europaeus), Stieleiche (Quercus robur)				
		Bearbeiter:	REGIOPLAN INGENIEURE SALZBURG GMBH		
lfd. Nummer:	**2011**	Fläche in m²:	**1660**	Länge in m:	**332**
Charakteristik:	Artenzusammensetzung: Salweide (Salix caprea), Gemeiner Schneeball (Viburnum opulus), Hasel (Corylus avellana), Schwarzpappel (Populus nigra), Bergahorn (Acer pseudoplatanus), Silberweide (Salix alba), Traubenkirsche (Prunus serotina), Schwarzerle (Alnus glutinosa), Pfaffenhütchen (Euonymus europaeus), Stieleiche (Quercus robur)				
		Bearbeiter:	REGIOPLAN INGENIEURE SALZBURG GMBH		
lfd. Nummer:	**2012**	Fläche in m²:	**2434**	Länge in m:	**243**
Charakteristik:	Artenzusammensetzung: Salweide (Salix caprea), Gemeiner Schneeball (Viburnum opulus), Hasel (Corylus avellana), Schwarzpappel (Populus nigra), Bergahorn (Acer pseudoplatanus), Silberweide (Salix alba), Traubenkirsche (Prunus serotina), Schwarzerle (Alnus glutinosa), Pfaffenhütchen (Euonymus europaeus), Stieleiche (Quercus robur)				
		Bearbeiter:	REGIOPLAN INGENIEURE SALZBURG GMBH		
lfd. Nummer:	**2013**	Fläche in m²:	**1708**	Länge in m:	**244**
Charakteristik:	Artenzusammensetzung: Salweide (Salix caprea), Gemeiner Schneeball (Viburnum opulus), Hasel (Corylus avellana), Schwarzpappel (Populus nigra), Bergahorn (Acer pseudoplatanus), Silberweide (Salix alba), Traubenkirsche (Prunus serotina), Schwarzerle (Alnus glutinosa), Pfaffenhütchen (Euonymus europaeus), Stieleiche (Quercus robur)				
		Bearbeiter:	REGIOPLAN INGENIEURE SALZBURG GMBH		
lfd. Nummer:	**2014**	Fläche in m²:	**3072**	Länge in m:	**439**
Charakteristik:	Artenzusammensetzung: Salweide (Salix caprea), Gemeiner Schneeball (Viburnum opulus), Hasel (Corylus avellana), Schwarzpappel (Populus nigra), Bergahorn (Acer pseudoplatanus), Silberweide (Salix alba), Traubenkirsche (Prunus serotina), Schwarzerle (Alnus glutinosa), Pfaffenhütchen (Euonymus europaeus), Stieleiche (Quercus robur)				
		Bearbeiter:	REGIOPLAN INGENIEURE SALZBURG GMBH		
lfd. Nummer:	**2015**	Fläche in m²:	**5526**	Länge in m:	**691**
Charakteristik:	Artenzusammensetzung: Salweide (Salix caprea), Gemeiner Schneeball (Viburnum opulus), Hasel (Corylus avellana), Schwarzpappel (Populus nigra), Bergahorn (Acer pseudoplatanus), Silberweide (Salix alba), Traubenkirsche (Prunus serotina), Schwarzerle (Alnus glutinosa), Pfaffenhütchen (Euonymus europaeus), Stieleiche (Quercus robur)				
		Bearbeiter:	REGIOPLAN INGENIEURE SALZBURG GMBH		
lfd. Nummer:	**2016**	Fläche in m²:	**1535**	Länge in m:	**154**
Charakteristik:	Artenzusammensetzung: Salweide (Salix caprea), Gemeiner Schneeball (Viburnum opulus), Hasel (Corylus avellana), Schwarzpappel (Populus nigra), Bergahorn (Acer pseudoplatanus), Silberweide (Salix alba), Traubenkirsche (Prunus serotina), Schwarzerle (Alnus glutinosa), Pfaffenhütchen (Euonymus europaeus), Stieleiche (Quercus robur)				
		Bearbeiter:	REGIOPLAN INGENIEURE SALZBURG GMBH		
lfd. Nummer:	**2028**	Fläche in m²:	**5145**	Länge in m:	**429**
Charakteristik:	Artenzusammensetzung: Schwarzerle (Alnus glutinosa), Salweide (Salix caprea), Gemeine Esche (Fraxinus excelsior), Schwarzer Holunder (Sambucus nigra), Robinie (Robinia pseudoacacia), starker Unterwuchs				
		Bearbeiter:	REGIOPLAN INGENIEURE SALZBURG GMBH		

lfd. Nummer: **2029** Fläche in m²: **2859** Länge in m: **260**

Charakteristik: Artenzusammensetzung: Schwarzerle (Alnus glutinosa), Salweide (Salix caprea), Gemeine Esche (Fraxinus excelsior), Schwarzer Holunder (Sambucus nigra), Robinie (Robinia pseudoacacia), starker Unterwuchs

Bearbeiter: REGIOPLAN INGENIEURE SALZBURG GMBH

lfd. Nummer: **2033** Fläche in m²: **1630** Länge in m: **163**

Charakteristik: Schwarzer Holunder (Sambucus nigra), Silberweide (Salix alba), Salweide (Salix caprea), Kirsche (Prunus cerasus)

Bearbeiter: REGIOPLAN INGENIEURE SALZBURG GMBH

lfd. Nummer: **2038** Fläche in m²: **1643** Länge in m: **205**

Charakteristik: Artenzusammensetzung: Gemeine Esche (Fraxinus excelsior), Stieleiche (Quercus robur), Schwarzer Holunder (Sambucus nigra), Silberweide (Salix alba); dichte Krautschicht, v.a. Brennnessel (Urtica sp.)

Bearbeiter: REGIOPLAN INGENIEURE SALZBURG GMBH

lfd. Nummer: **2042** Fläche in m²: **500** Länge in m: **62**

Charakteristik: Artenzusammensetzung: Roter Holunder (Sambucus racemosa), Salweide (Salix caprea), Silberweide (Salix alba), Schwarzerle (Alnus glutinosa), Traubenkirsche (Prunus serotina), Hasel (Corylus avellana), Korbweide (Salix viminalis); z.T. lückig

Bearbeiter: REGIOPLAN INGENIEURE SALZBURG GMBH

lfd. Nummer: **2043** Fläche in m²: **1698** Länge in m: **212**

Charakteristik: Artenzusammensetzung: Roter Holunder (Sambucus racemosa), Salweide (Salix caprea), Silberweide (Salix alba), Schwarzerle (Alnus glutinosa), Traubenkirsche (Prunus serotina), Hasel (Corylus avellana), Korbweide (Salix viminalis); z.T. lückig

Bearbeiter: REGIOPLAN INGENIEURE SALZBURG GMBH

lfd. Nummer: **2062** Fläche in m²: **2129** Länge in m: **266**

Charakteristik: Artenzusammensetzung: Schwarzerle (Alnus glutinosa), Hasel (Corylus avellana), Salweide (Salix caprea), Bergahorn (Acer pseudoplatanus), Gemeine Esche (Fraxinus excelsior)

Bearbeiter: REGIOPLAN INGENIEURE SALZBURG GMBH

lfd. Nummer: **2083** Fläche in m²: **525** Länge in m: **52**

Charakteristik: Artenzusammensetzung: Gemeine Esche (Fraxinus excelsior), Silberweide (Salix alba), Hasel (Corylus avellana), Traubenkirsche (Prunus serotina); dichte Krautschicht, vorwiegend Brennnessel (Urtica sp.)

Bearbeiter: REGIOPLAN INGENIEURE SALZBURG GMBH

lfd. Nummer: **2089** Fläche in m²: **850** Länge in m: **142**

Charakteristik: Artenzusammensetzung: Gemeine Esche (Fraxinus excelsior), Silberweide (Salix alba), Schwarzer Holunder (Sambucus nigra), Schwarzerle (Alnus glutinosa), Bergahorn (Acer pseudoplatanus), Spitzahorn (Acer platanoides); im Unterwuchs sehr dichte Krautschicht mit viel Indischem Springkraut (Impatiens glandulifera), Brennnessel (Urtica sp.); Weiden stark bewachsen mit Waldrebe (Clematis sp.)

Bearbeiter: REGIOPLAN INGENIEURE SALZBURG GMBH

lfd. Nummer: **2090** Fläche in m²: **14954** Länge in m: **1068**

Charakteristik: Artenzusammensetzung: Gemeine Esche (Fraxinus excelsior), Silberweide (Salix alba), Schwarzer Holunder (Sambucus nigra), Schwarzerle (Alnus glutinosa), Bergahorn (Acer pseudoplatanus), Spitzahorn (Acer platanoides); im Unterwuchs sehr dichte Krautschicht mit viel Indischem Springkraut (Impatiens glandulifera), Brennnessel (Urtica sp.); Weiden stark bewachsen mit Waldrebe (Clematis sp.)

Bearbeiter: REGIOPLAN INGENIEURE SALZBURG GMBH

lfd. Nummer: **2091** Fläche in m²: **21998** Länge in m: **1571**

Charakteristik:

Bearbeiter: REGIOPLAN INGENIEURE SALZBURG GMBH

Bestandestyp:

0203 Heckenzug

lfd. Nummer: **5** Fläche in m²: **14262** Länge in m: **506**

Charakteristik: Artenzusammensetzung: Gemeine Esche (Fraxinus excelsior), Silberweide (Salix alba)

Bearbeiter: REGIOPLAN INGENIEURE SALZBURG GMBH

lfd. Nummer: **9** Fläche in m²: **424** Länge in m: **49**

Charakteristik: Artenzusammensetzung: Gemeine Esche (Fraxinus excelsior), Schwarzer Holunder (Sambucus nigra)

Bearbeiter: REGIOPLAN INGENIEURE SALZBURG GMBH

lfd. Nummer:	**10**	Fläche in m²:	**437**	Länge in m:	**48**
Charakteristik:	Artenzusammensetzung: Gemeine Esche (Fraxinus excelsior), Schwarzer Holunder (Sambucus nigra)				
	Bearbeiter: REGIOPLAN INGENIEURE SALZBURG GMBH				
lfd. Nummer:	**32**	Fläche in m²:	**7706**	Länge in m:	**212**
Charakteristik:	Artenzusammensetzung: Schwarzpappel (Populus nigra), Gemeine Esche (Fraxinus excelsior), dichter Unterwuchs mit Indischem Springkraut (Impatiens glandulifera), Brennnessel (Urtica sp.)				
	Bearbeiter: REGIOPLAN INGENIEURE SALZBURG GMBH				
lfd. Nummer:	**33**	Fläche in m²:	**14312**	Länge in m:	**542**
Charakteristik:	Artenzusammensetzung: Schwarzpappel (Populus nigra), Gemeine Esche (Fraxinus excelsior), dichter Unterwuchs mit Indischem Springkraut (Impatiens glandulifera), Brennnessel (Urtica sp.)				
	Bearbeiter: REGIOPLAN INGENIEURE SALZBURG GMBH				
lfd. Nummer:	**35**	Fläche in m²:	**7652**	Länge in m:	**507**
Charakteristik:	unzugänglich				
	Bearbeiter: REGIOPLAN INGENIEURE SALZBURG GMBH				
lfd. Nummer:	**36**	Fläche in m²:	**2566**	Länge in m:	**212**
Charakteristik:	unzugänglich				
	Bearbeiter: REGIOPLAN INGENIEURE SALZBURG GMBH				
lfd. Nummer:	**37**	Fläche in m²:	**1388**	Länge in m:	**180**
Charakteristik:	unzugänglich				
	Bearbeiter: REGIOPLAN INGENIEURE SALZBURG GMBH				
lfd. Nummer:	**78**	Fläche in m²:	**1059**	Länge in m:	**134**
Charakteristik:	unzugänglich				
	Bearbeiter: REGIOPLAN INGENIEURE SALZBURG GMBH				
lfd. Nummer:	**79**	Fläche in m²:	**1315**	Länge in m:	**179**
Charakteristik:	unzugänglich				
	Bearbeiter: REGIOPLAN INGENIEURE SALZBURG GMBH				
lfd. Nummer:	**89**	Fläche in m²:	**3386**	Länge in m:	**248**
Charakteristik:	Artenzusammensetzung: Gemeine Esche (Fraxinus excelsior), Silberweide (Salix alba), Kirsche (Prunus cerasus), Bergahorn (Acer pseudoplatanus), Salweide (Salix caprea)				
	Bearbeiter: REGIOPLAN INGENIEURE SALZBURG GMBH				
lfd. Nummer:	**92**	Fläche in m²:	**639**	Länge in m:	**82**
Charakteristik:	Artenzusammensetzung: Schwarzer Holunder (Sambucus nigra), Silberweide (Salix alba), Hasel (Corylus avellana), Gemeine Esche (Fraxinus excelsior), Salweide (Salix caprea)				
	Bearbeiter: REGIOPLAN INGENIEURE SALZBURG GMBH				
lfd. Nummer:	**120**	Fläche in m²:	**1260**	Länge in m:	**130**
Charakteristik:	Artenzusammensetzung: v.a. Gemeine Esche (Fraxinus excelsior)				
	Bearbeiter: REGIOPLAN INGENIEURE SALZBURG GMBH				
lfd. Nummer:	**121**	Fläche in m²:	**381**	Länge in m:	**71**
Charakteristik:	unzugänglich				
	Bearbeiter: REGIOPLAN INGENIEURE SALZBURG GMBH				
lfd. Nummer:	**132**	Fläche in m²:	**787**	Länge in m:	**98**
Charakteristik:					
	Bearbeiter: REGIOPLAN INGENIEURE SALZBURG GMBH				
lfd. Nummer:	**135**	Fläche in m²:	**1879**	Länge in m:	**142**
Charakteristik:	Artenzusammensetzung: Lärche (Larix sp.), Birke (Betula sp.), Bergahorn (Acer pseudoplatanus), Fichte (Picea abies), Rotbuche (Fagus sylvatica), diverse Obstbäume; nicht standortgerecht - künstlich angelegt!				
	Bearbeiter: REGIOPLAN INGENIEURE SALZBURG GMBH				

lfd. Nummer:	**137**	Fläche in m²:	**1698**	Länge in m:	**196**
Charakteristik:	Artenzusammensetzung: Bergahorn (Acer pseudoplatanus), Rote Heckenkirsche (Lonicera xylosteum), Kirsche (Prunus cerasus), Hasel (Corylus avellana), Gemeine Esche (Fraxinus excelsior), Feldulme (Ulmus minor)				
	Bearbeiter: REGIOPLAN INGENIEURE SALZBURG GMBH				
lfd. Nummer:	**182**	Fläche in m²:	**1438**	Länge in m:	**146**
Charakteristik:	Artenzusammensetzung: Gemeine Esche (Fraxinus excelsior), div. Obstbäume				
	Bearbeiter: REGIOPLAN INGENIEURE SALZBURG GMBH				
lfd. Nummer:	**226**	Fläche in m²:	**20895**	Länge in m:	**1016**
Charakteristik:	Artenzusammensetzung: Gemeine Esche (Fraxinus excelsior), Silberweide (Salix alba), Schwarzer Holunder (Sambucus nigra), Traubenkirsche (Prunus serotina), Schwarzerle (Alnus glutinosa), Fichte (Picea abies), Rosskastanie (Aesculus hippocastanum), Korbweide (Salix viminalis), Hasel (Corylus avellana)				
	Bearbeiter: REGIOPLAN INGENIEURE SALZBURG GMBH				
lfd. Nummer:	**234**	Fläche in m²:	**5296**	Länge in m:	**374**
Charakteristik:	Artenzusammensetzung: Gemeine Esche (Fraxinus excelsior), Bergahorn (Acer pseudoplatanus), Salweide (Salix caprea), Hasel (Corylus avellana), Schwarzer Holunder (Sambucus nigra)				
	Bearbeiter: REGIOPLAN INGENIEURE SALZBURG GMBH				
lfd. Nummer:	**235**	Fläche in m²:	**993**	Länge in m:	**68**
Charakteristik:	unzugänglich				
	Bearbeiter: REGIOPLAN INGENIEURE SALZBURG GMBH				
lfd. Nummer:	**236**	Fläche in m²:	**715**	Länge in m:	**70**
Charakteristik:	unzugänglich				
	Bearbeiter: REGIOPLAN INGENIEURE SALZBURG GMBH				
lfd. Nummer:	**237**	Fläche in m²:	**873**	Länge in m:	**60**
Charakteristik:	unzugänglich				
	Bearbeiter: REGIOPLAN INGENIEURE SALZBURG GMBH				
lfd. Nummer:	**257**	Fläche in m²:	**3442**	Länge in m:	**257**
Charakteristik:	Artenzusammensetzung: Gemeine Esche (Fraxinus excelsior), Kirsche (Prunus cerasus), Stieleiche (Quercus robur), Bergahorn (Acer pseudoplatanus); stark mit Waldrebe (Clematis sp.) bewachsen				
	Bearbeiter: REGIOPLAN INGENIEURE SALZBURG GMBH				
lfd. Nummer:	**279**	Fläche in m²:	**476**	Länge in m:	**64**
Charakteristik:	Artenzusammensetzung: Schwarzerle (Alnus glutinosa), Gemeine Esche (Fraxinus excelsior), Weißdorn (Crataegus sp.), Stieleiche (Quercus robur), Bergahorn (Acer pseudoplatanus)				
	Bearbeiter: REGIOPLAN INGENIEURE SALZBURG GMBH				
lfd. Nummer:	**1009**	Fläche in m²:	**3144**	Länge in m:	**216**
Charakteristik:	Artenzusammensetzung (Hecke): Stieleiche (Quercus robur), Gemeine Esche (Fraxinus excelsior), Silberweide (Salix alba)				
	Bearbeiter: REGIOPLAN INGENIEURE SALZBURG GMBH				
lfd. Nummer:	**1022**	Fläche in m²:	**1823**	Länge in m:	**174**
Charakteristik:	Artenzusammensetzung: Salweide (Salix caprea), Hasel (Corylus avellana), Fichte (Picea abies), Feldahorn (Acer campestre), Traubenkirsche (Prunus serotina), Kirsche (Prunus cerasus)				
	Bearbeiter: REGIOPLAN INGENIEURE SALZBURG GMBH				
lfd. Nummer:	**1024**	Fläche in m²:	**306**	Länge in m:	**69**
Charakteristik:	Artenzusammensetzung: Fichte (Picea abies)				
	Bearbeiter: REGIOPLAN INGENIEURE SALZBURG GMBH				
lfd. Nummer:	**1025**	Fläche in m²:	**980**	Länge in m:	**104**
Charakteristik:	unzugänglich				
	Bearbeiter: REGIOPLAN INGENIEURE SALZBURG GMBH				
lfd. Nummer:	**1030**	Fläche in m²:	**1113**	Länge in m:	**88**
Charakteristik:	Artenzusammensetzung: Schwarzpappel (Populus nigra), Fichte (Picea abies)				
	Bearbeiter: REGIOPLAN INGENIEURE SALZBURG GMBH				

lfd. Nummer:	**2018**	Fläche in m²:	**230**	Länge in m:	**46**
Charakteristik:	Artenzusammensetzung: Stieleiche (Quercus robur), div. Obstbäume				
		Bearbeiter:	REGIOPLAN INGENIEURE SALZBURG GMBH		
lfd. Nummer:	**2019**	Fläche in m²:	**528**	Länge in m:	**106**
Charakteristik:	Artenzusammensetzung: Liguster (Ligustrum sp.), Stieleiche (Quercus robur)				
		Bearbeiter:	REGIOPLAN INGENIEURE SALZBURG GMBH		
lfd. Nummer:	**2020**	Fläche in m²:	**1289**	Länge in m:	**161**
Charakteristik:	Artenzusammensetzung: Stieleiche (Quercus robur), Gemeine Esche (Fraxinus excelsior), div. Obstbäume				
		Bearbeiter:	REGIOPLAN INGENIEURE SALZBURG GMBH		
lfd. Nummer:	**2023**	Fläche in m²:	**703**	Länge in m:	**117**
Charakteristik:	Artenzusammensetzung: Schwarzer Holunder (Sambucus nigra), Pfaffenhütchen (Euonymus europaeus), Wolliger Schneeball (Viburnum lantana), div. Obstbäume				
		Bearbeiter:	REGIOPLAN INGENIEURE SALZBURG GMBH		
lfd. Nummer:	**2025**	Fläche in m²:	**448**	Länge in m:	**75**
Charakteristik:	Artenzusammensetzung: überwiegend Silberweide (Salix alba)				
		Bearbeiter:	REGIOPLAN INGENIEURE SALZBURG GMBH		
lfd. Nummer:	**2026**	Fläche in m²:	**431**	Länge in m:	**72**
Charakteristik:	Artenzusammensetzung: Salweide (Salix caprea), div. Obstbäume				
		Bearbeiter:	REGIOPLAN INGENIEURE SALZBURG GMBH		
lfd. Nummer:	**2030**	Fläche in m²:	**7789**	Länge in m:	**779**
Charakteristik:	Artenzusammensetzung: Kirsche (Prunus cerasus), Salweide (Salix caprea), Silberweide (Salix alba), Schwarzpappel (Populus nigra), Schwarzer Holunder (Sambucus nigra), Weißdorn (Crataegus sp.), Traubenkirsche (Prunus serotina), Gemeine Esche (Fraxinus excelsior); sehr dichter Unterwuchs				
		Bearbeiter:	REGIOPLAN INGENIEURE SALZBURG GMBH		
lfd. Nummer:	**2031**	Fläche in m²:	**1030**	Länge in m:	**129**
Charakteristik:	Artenzusammensetzung: Kirsche (Prunus cerasus), Salweide (Salix caprea), Silberweide (Salix alba), Schwarzpappel (Populus nigra), Schwarzer Holunder (Sambucus nigra), Weißdorn (Crataegus sp.), Traubenkirsche (Prunus serotina), Gemeine Esche (Fraxinus excelsior); sehr dichter Unterwuchs				
		Bearbeiter:	REGIOPLAN INGENIEURE SALZBURG GMBH		
lfd. Nummer:	**2032**	Fläche in m²:	**484**	Länge in m:	**81**
Charakteristik:	unzugänglich				
		Bearbeiter:	REGIOPLAN INGENIEURE SALZBURG GMBH		
lfd. Nummer:	**2034**	Fläche in m²:	**1566**	Länge in m:	**157**
Charakteristik:	Artenzusammensetzung: Kirsche (Prunus cerasus), Salweide (Salix caprea), Silberweide (Salix alba), Schwarzpappel (Populus nigra), Schwarzer Holunder (Sambucus nigra), Weißdorn (Crataegus sp.), Traubenkirsche (Prunus serotina), Gemeine Esche (Fraxinus excelsior); sehr dichter Unterwuchs				
		Bearbeiter:	REGIOPLAN INGENIEURE SALZBURG GMBH		
lfd. Nummer:	**2035**	Fläche in m²:	**732**	Länge in m:	**105**
Charakteristik:	unzugänglich				
		Bearbeiter:	REGIOPLAN INGENIEURE SALZBURG GMBH		
lfd. Nummer:	**2037**	Fläche in m²:	**149**	Länge in m:	**19**
Charakteristik:					
		Bearbeiter:	REGIOPLAN INGENIEURE SALZBURG GMBH		
lfd. Nummer:	**2040**	Fläche in m²:	**292**	Länge in m:	**49**
Charakteristik:	Artenzusammensetzung: v.a. Gemeine Esche (Fraxinus excelsior); sehr lückig				
		Bearbeiter:	REGIOPLAN INGENIEURE SALZBURG GMBH		
lfd. Nummer:	**2048**	Fläche in m²:	**448**	Länge in m:	**112**
Charakteristik:	Robinie (Robinia pseudoacacia), Birke (Betula sp.), Thuje (Thuja sp.), Weißdorn (Crataegus sp.), Feldahorn (Acer campestre), schwarzer Hollunder				
		Bearbeiter:	REGIOPLAN INGENIEURE SALZBURG GMBH		

lfd. Nummer:	**2049**	Fläche in m²:	**1724**	Länge in m:	**157**
Charakteristik:	Artenzusammensetzung: Stieleiche (Quercus robur), Silberweide (Salix alba), Walnuss (Juglans regia), Schwarzer Holunder (Sambucus nigra), div. Obstbäume				
	Bearbeiter: REGIOPLAN INGENIEURE SALZBURG GMBH				
lfd. Nummer:	**2050**	Fläche in m²:	**2436**	Länge in m:	**244**
Charakteristik:	Artenzusammensetzung: Stieleiche (Quercus robur), Birke (Betula sp.), Schwarzer Holunder (Sambucus nigra), Hasel (Corylus avellana), Salweide (Salix caprea), Winterlinde (Tilia cordata), div. Obstbäume				
	Bearbeiter: REGIOPLAN INGENIEURE SALZBURG GMBH				
lfd. Nummer:	**2051**	Fläche in m²:	**534**	Länge in m:	**67**
Charakteristik:	Artenzusammensetzung: Stieleiche (Quercus robur), Birke (Betula sp.), Schwarzer Holunder (Sambucus nigra), Hasel (Corylus avellana), Salweide (Salix caprea), Winterlinde (Tilia cordata), div. Obstbäume				
	Bearbeiter: REGIOPLAN INGENIEURE SALZBURG GMBH				
lfd. Nummer:	**2052**	Fläche in m²:	**484**	Länge in m:	**69**
Charakteristik:	unzugänglich				
	Bearbeiter: REGIOPLAN INGENIEURE SALZBURG GMBH				
lfd. Nummer:	**2054**	Fläche in m²:	**1808**	Länge in m:	**151**
Charakteristik:	Artenzusammensetzung: Silberweide (Salix alba), div. Obstbäume				
	Bearbeiter: REGIOPLAN INGENIEURE SALZBURG GMBH				
lfd. Nummer:	**2056**	Fläche in m²:	**1676**	Länge in m:	**279**
Charakteristik:	Artenzusammensetzung: Birke (Betula sp.), Traubenkirsche (Prunus serotina), Kirsche (Prunus cerasus), Walnuss (Juglans regia), Schwarzer Holunder (Sambucus nigra), Kornelkirsche (Cornus mas) (Prunus cerasus)				
	Bearbeiter: REGIOPLAN INGENIEURE SALZBURG GMBH				
lfd. Nummer:	**2057**	Fläche in m²:	**451**	Länge in m:	**50**
Charakteristik:	Artenzusammensetzung: Traubenkirsche (Prunus serotina), Gemeine Esche (Fraxinus excelsior), Schwarzerle (Alnus glutinosa)				
	Bearbeiter: REGIOPLAN INGENIEURE SALZBURG GMBH				
lfd. Nummer:	**2064**	Fläche in m²:	**252**	Länge in m:	**42**
Charakteristik:	Artenzusammensetzung: Traubenkirsche (Prunus serotina), Hunds-Rose (Rosa canina), Schlehe (Prunus spinosa)				
	Bearbeiter: REGIOPLAN INGENIEURE SALZBURG GMBH				
lfd. Nummer:	**2065**	Fläche in m²:	**275**	Länge in m:	**46**
Charakteristik:	Artenzusammensetzung: Roter Holunder (Sambucus racemosa), Liguster (Ligustrum sp.), Gemeine Esche (Fraxinus excelsior), Hasel (Corylus avellana), Traubenkirsche (Prunus serotina)				
	Bearbeiter: REGIOPLAN INGENIEURE SALZBURG GMBH				
lfd. Nummer:	**2066**	Fläche in m²:	**762**	Länge in m:	**76**
Charakteristik:	Artenzusammensetzung: Schwarzpappel (Populus nigra), Traubenkirsche (Prunus serotina), Salweide (Salix caprea), Gemeine Esche (Fraxinus excelsior), Hunds-Rose (Rosa canina), Schwarzer Holunder (Sambucus nigra)				
	Bearbeiter: REGIOPLAN INGENIEURE SALZBURG GMBH				
lfd. Nummer:	**2068**	Fläche in m²:	**1038**	Länge in m:	**130**
Charakteristik:	Artenzusammensetzung: Eberesche (Sorbus aucuparia), Robinie (Robinia pseudoacacia), Birke (Betula sp.), Winterlinde (Tilia cordata), Rote Heckenkirsche (Lonicera xylosteum), Weißdorn (Crataegus sp.)				
	Bearbeiter: REGIOPLAN INGENIEURE SALZBURG GMBH				
lfd. Nummer:	**2072**	Fläche in m²:	**1150**	Länge in m:	**164**
Charakteristik:	Artenzusammensetzung: Gemeine Esche (Fraxinus excelsior), Stieleiche (Quercus robur)				
	Bearbeiter: REGIOPLAN INGENIEURE SALZBURG GMBH				
lfd. Nummer:	**2073**	Fläche in m²:	**561**	Länge in m:	**80**
Charakteristik:	Artenzusammensetzung: Schwarzer Holunder (Sambucus nigra), Schwarzerle (Alnus glutinosa), Hasel (Corylus avellana), Stieleiche (Quercus robur), Rotbuche (Fagus sylvatica)				
	Bearbeiter: REGIOPLAN INGENIEURE SALZBURG GMBH				
lfd. Nummer:	**2074**	Fläche in m²:	**1376**	Länge in m:	**153**
Charakteristik:	Artenzusammensetzung: Gemeine Esche (Fraxinus excelsior), Bergahorn (Acer pseudoplatanus), Traubenkirsche (Prunus serotina)				
	Bearbeiter: REGIOPLAN INGENIEURE SALZBURG GMBH				

lfd. Nummer:	**2075**	Fläche in m²:	**695**	Länge in m:	**87**
Charakteristik:	Artenzusammensetzung: Gemeine Esche (Fraxinus excelsior), Bergahorn (Acer pseudoplatanus), Traubenkirsche (Prunus serotina)				
	Bearbeiter: REGIOPLAN INGENIEURE SALZBURG GMBH				
lfd. Nummer:	**2076**	Fläche in m²:	**843**	Länge in m:	**105**
Charakteristik:	unzugänglich				
	Bearbeiter: REGIOPLAN INGENIEURE SALZBURG GMBH				
lfd. Nummer:	**2077**	Fläche in m²:	**932**	Länge in m:	**78**
Charakteristik:	unzugänglich				
	Bearbeiter: REGIOPLAN INGENIEURE SALZBURG GMBH				
lfd. Nummer:	**2078**	Fläche in m²:	**575**	Länge in m:	**72**
Charakteristik:	unzugänglich				
	Bearbeiter: REGIOPLAN INGENIEURE SALZBURG GMBH				
lfd. Nummer:	**2081**	Fläche in m²:	**137**	Länge in m:	**34**
Charakteristik:	unzugänglich				
	Bearbeiter: REGIOPLAN INGENIEURE SALZBURG GMBH				
lfd. Nummer:	**2088**	Fläche in m²:	**619**	Länge in m:	**77**
Charakteristik:	Artenzusammensetzung: überwiegend Birke (Betula sp.), Fichte (Picea abies)				
	Bearbeiter: REGIOPLAN INGENIEURE SALZBURG GMBH				
lfd. Nummer:	**2122**	Fläche in m²:	**1911**	Länge in m:	**239**
Charakteristik:	unzugänglich				
	Bearbeiter: REGIOPLAN INGENIEURE SALZBURG GMBH				
lfd. Nummer:	**2123**	Fläche in m²:	**448**	Länge in m:	**90**
Charakteristik:	unzugänglich				
	Bearbeiter: REGIOPLAN INGENIEURE SALZBURG GMBH				
lfd. Nummer:	**2124**	Fläche in m²:	**1012**	Länge in m:	**145**
Charakteristik:	unzugänglich				
	Bearbeiter: REGIOPLAN INGENIEURE SALZBURG GMBH				
lfd. Nummer:	**2125**	Fläche in m²:	**538**	Länge in m:	**108**
Charakteristik:	unzugänglich				
	Bearbeiter: REGIOPLAN INGENIEURE SALZBURG GMBH				
lfd. Nummer:	**2126**	Fläche in m²:	**548**	Länge in m:	**91**
Charakteristik:	unzugänglich				
	Bearbeiter: REGIOPLAN INGENIEURE SALZBURG GMBH				
lfd. Nummer:	**3017**	Fläche in m²:	**283**	Länge in m:	**40**
Charakteristik:	Artenzusammensetzung: Schwarzerle (Alnus glutinosa), Gemeine Esche (Fraxinus excelsior), Hasel (Corylus avellana)				
	Bearbeiter: REGIOPLAN INGENIEURE SALZBURG GMBH				
lfd. Nummer:	**3020**	Fläche in m²:	**1275**	Länge in m:	**182**
Charakteristik:	Artenzusammensetzung: Bergahorn (Acer pseudoplatanus), Traubenkirsche (Prunus serotina), Gemeine Esche (Fraxinus excelsior), Walnuss (Juglans regia)				
	Bearbeiter: REGIOPLAN INGENIEURE SALZBURG GMBH				
lfd. Nummer:	**3021**	Fläche in m²:	**376**	Länge in m:	**63**
Charakteristik:	Artenzusammensetzung: Gemeine Esche (Fraxinus excelsior), div. Obstbäume				
	Bearbeiter: REGIOPLAN INGENIEURE SALZBURG GMBH				
lfd. Nummer:	**3023**	Fläche in m²:	**2048**	Länge in m:	**256**
Charakteristik:	unzugänglich				
	Bearbeiter: REGIOPLAN INGENIEURE SALZBURG GMBH				

lfd. Nummer: **3025** Fläche in m²: **657** Länge in m: **164**

Charakteristik: Artenzusammensetzung: Schwarzerle (Alnus glutinosa), Traubenkirsche (Prunus serotina), Roter Holunder (Sambucus racemosa), Schwarzer Holunder (Sambucus nigra), Wolliger Schneeball (Viburnum lantana), Bergahorn (Acer pseudoplatanus), Feldahorn (Acer campestre), Salweide (Salix caprea), Kirsche (Prunus cerasus)

Bearbeiter: REGIOPLAN INGENIEURE SALZBURG GMBH

lfd. Nummer: **3026** Fläche in m²: **812** Länge in m: **203**

Charakteristik: Artenzusammensetzung: überwiegend Gemeiner Schneeball (Viburnum opulus)

Bearbeiter: REGIOPLAN INGENIEURE SALZBURG GMBH

lfd. Nummer: **3029** Fläche in m²: **2225** Länge in m: **445**

Charakteristik: Artenzusammensetzung: Wolliger Schneeball (Viburnum lantana), Kirsche (Prunus cerasus), Traubenkirsche (Prunus serotina), Hunds-Rose (Rosa canina), Rote Heckenkirsche (Lonicera xylosteum) (Prunus cerasus), Silberweide (Salix alba); sehr lückig

Bearbeiter: REGIOPLAN INGENIEURE SALZBURG GMBH

Bestandestyp:

0204 Streuobstbestand (Streuobstwiese/-weide, Obstbaumreihen)

lfd. Nummer: **29** Fläche in m²: **5258** Länge in m: **166**

Charakteristik:

Bearbeiter: REGIOPLAN INGENIEURE SALZBURG GMBH

lfd. Nummer: **38** Fläche in m²: **4349** Länge in m: **178**

Charakteristik:

Bearbeiter: REGIOPLAN INGENIEURE SALZBURG GMBH

lfd. Nummer: **39** Fläche in m²: **4274** Länge in m: **165**

Charakteristik:

Bearbeiter: REGIOPLAN INGENIEURE SALZBURG GMBH

lfd. Nummer: **40** Fläche in m²: **871** Länge in m: **64**

Charakteristik:

Bearbeiter: REGIOPLAN INGENIEURE SALZBURG GMBH

lfd. Nummer: **41** Fläche in m²: **703** Länge in m: **76**

Charakteristik:

Bearbeiter: REGIOPLAN INGENIEURE SALZBURG GMBH

lfd. Nummer: **42** Fläche in m²: **2565** Länge in m: **186**

Charakteristik:

Bearbeiter: REGIOPLAN INGENIEURE SALZBURG GMBH

lfd. Nummer: **43** Fläche in m²: **1131** Länge in m: **68**

Charakteristik:

Bearbeiter: REGIOPLAN INGENIEURE SALZBURG GMBH

lfd. Nummer: **44** Fläche in m²: **2150** Länge in m: **152**

Charakteristik:

Bearbeiter: REGIOPLAN INGENIEURE SALZBURG GMBH

lfd. Nummer: **45** Fläche in m²: **4573** Länge in m: **194**

Charakteristik:

Bearbeiter: REGIOPLAN INGENIEURE SALZBURG GMBH

lfd. Nummer: **50** Fläche in m²: **2862** Länge in m: **192**

Charakteristik:

Bearbeiter: REGIOPLAN INGENIEURE SALZBURG GMBH

lfd. Nummer: **51** Fläche in m²: **18462** Länge in m: **421**

Charakteristik:

Bearbeiter: REGIOPLAN INGENIEURE SALZBURG GMBH

lfd. Nummer:	**52**	Fläche in m²:	**2210**	Länge in m:	**114**
Charakteristik:					
		Bearbeiter: REGIOPLAN INGENIEURE SALZBURG GMBH			
lfd. Nummer:	**53**	Fläche in m²:	**4548**	Länge in m:	**145**
Charakteristik:					
		Bearbeiter: REGIOPLAN INGENIEURE SALZBURG GMBH			
lfd. Nummer:	**61**	Fläche in m²:	**1043**	Länge in m:	**90**
Charakteristik:					
		Bearbeiter: REGIOPLAN INGENIEURE SALZBURG GMBH			
lfd. Nummer:	**62**	Fläche in m²:	**1904**	Länge in m:	**90**
Charakteristik:					
		Bearbeiter: REGIOPLAN INGENIEURE SALZBURG GMBH			
lfd. Nummer:	**67**	Fläche in m²:	**2391**	Länge in m:	**114**
Charakteristik:					
		Bearbeiter: REGIOPLAN INGENIEURE SALZBURG GMBH			
lfd. Nummer:	**69**	Fläche in m²:	**3297**	Länge in m:	**144**
Charakteristik:					
		Bearbeiter: REGIOPLAN INGENIEURE SALZBURG GMBH			
lfd. Nummer:	**71**	Fläche in m²:	**15631**	Länge in m:	**310**
Charakteristik:					
		Bearbeiter: REGIOPLAN INGENIEURE SALZBURG GMBH			
lfd. Nummer:	**73**	Fläche in m²:	**1054**	Länge in m:	**66**
Charakteristik:					
		Bearbeiter: REGIOPLAN INGENIEURE SALZBURG GMBH			
lfd. Nummer:	**74**	Fläche in m²:	**1794**	Länge in m:	**190**
Charakteristik:					
		Bearbeiter: REGIOPLAN INGENIEURE SALZBURG GMBH			
lfd. Nummer:	**75**	Fläche in m²:	**1413**	Länge in m:	**83**
Charakteristik:					
		Bearbeiter: REGIOPLAN INGENIEURE SALZBURG GMBH			
lfd. Nummer:	**82**	Fläche in m²:	**860**	Länge in m:	**68**
Charakteristik:					
		Bearbeiter: REGIOPLAN INGENIEURE SALZBURG GMBH			
lfd. Nummer:	**83**	Fläche in m²:	**989**	Länge in m:	**77**
Charakteristik:					
		Bearbeiter: REGIOPLAN INGENIEURE SALZBURG GMBH			
lfd. Nummer:	**84**	Fläche in m²:	**903**	Länge in m:	**66**
Charakteristik:					
		Bearbeiter: REGIOPLAN INGENIEURE SALZBURG GMBH			
lfd. Nummer:	**85**	Fläche in m²:	**1899**	Länge in m:	**114**
Charakteristik:					
		Bearbeiter: REGIOPLAN INGENIEURE SALZBURG GMBH			
lfd. Nummer:	**94**	Fläche in m²:	**3971**	Länge in m:	**201**
Charakteristik:					
		Bearbeiter: REGIOPLAN INGENIEURE SALZBURG GMBH			
lfd. Nummer:	**95**	Fläche in m²:	**1577**	Länge in m:	**160**
Charakteristik:					
		Bearbeiter: REGIOPLAN INGENIEURE SALZBURG GMBH			

lfd. Nummer:	**99**	Fläche in m²:	**1320**	Länge in m:	**119**
Charakteristik:					
		Bearbeiter: REGIOPLAN INGENIEURE SALZBURG GMBH			
lfd. Nummer:	**103**	Fläche in m²:	**2927**	Länge in m:	**156**
Charakteristik:					
		Bearbeiter: REGIOPLAN INGENIEURE SALZBURG GMBH			
lfd. Nummer:	**104**	Fläche in m²:	**5152**	Länge in m:	**288**
Charakteristik:					
		Bearbeiter: REGIOPLAN INGENIEURE SALZBURG GMBH			
lfd. Nummer:	**106**	Fläche in m²:	**1109**	Länge in m:	**118**
Charakteristik:					
		Bearbeiter: REGIOPLAN INGENIEURE SALZBURG GMBH			
lfd. Nummer:	**107**	Fläche in m²:	**4483**	Länge in m:	**154**
Charakteristik:					
		Bearbeiter: REGIOPLAN INGENIEURE SALZBURG GMBH			
lfd. Nummer:	**108**	Fläche in m²:	**3346**	Länge in m:	**130**
Charakteristik:					
		Bearbeiter: REGIOPLAN INGENIEURE SALZBURG GMBH			
lfd. Nummer:	**114**	Fläche in m²:	**2221**	Länge in m:	**172**
Charakteristik:					
		Bearbeiter: REGIOPLAN INGENIEURE SALZBURG GMBH			
lfd. Nummer:	**115**	Fläche in m²:	**1485**	Länge in m:	**78**
Charakteristik:					
		Bearbeiter: REGIOPLAN INGENIEURE SALZBURG GMBH			
lfd. Nummer:	**116**	Fläche in m²:	**2679**	Länge in m:	**132**
Charakteristik:					
		Bearbeiter: REGIOPLAN INGENIEURE SALZBURG GMBH			
lfd. Nummer:	**118**	Fläche in m²:	**757**	Länge in m:	**56**
Charakteristik:					
		Bearbeiter: REGIOPLAN INGENIEURE SALZBURG GMBH			
lfd. Nummer:	**126**	Fläche in m²:	**672**	Länge in m:	**72**
Charakteristik:	stark verkommen				
		Bearbeiter: REGIOPLAN INGENIEURE SALZBURG GMBH			
lfd. Nummer:	**127**	Fläche in m²:	**2642**	Länge in m:	**142**
Charakteristik:					
		Bearbeiter: REGIOPLAN INGENIEURE SALZBURG GMBH			
lfd. Nummer:	**128**	Fläche in m²:	**6948**	Länge in m:	**425**
Charakteristik:					
		Bearbeiter: REGIOPLAN INGENIEURE SALZBURG GMBH			
lfd. Nummer:	**129**	Fläche in m²:	**25884**	Länge in m:	**573**
Charakteristik:					
		Bearbeiter: REGIOPLAN INGENIEURE SALZBURG GMBH			
lfd. Nummer:	**131**	Fläche in m²:	**3502**	Länge in m:	**147**
Charakteristik:					
		Bearbeiter: REGIOPLAN INGENIEURE SALZBURG GMBH			
lfd. Nummer:	**133**	Fläche in m²:	**1288**	Länge in m:	**78**
Charakteristik:					
		Bearbeiter: REGIOPLAN INGENIEURE SALZBURG GMBH			

lfd. Nummer:	**134**	Fläche in m²:	**253**	Länge in m:	**44**
Charakteristik:					
		Bearbeiter: REGIOPLAN INGENIEURE SALZBURG GMBH			
lfd. Nummer:	**136**	Fläche in m²:	**3838**	Länge in m:	**228**
Charakteristik:					
		Bearbeiter: REGIOPLAN INGENIEURE SALZBURG GMBH			
lfd. Nummer:	**138**	Fläche in m²:	**888**	Länge in m:	**102**
Charakteristik:					
		Bearbeiter: REGIOPLAN INGENIEURE SALZBURG GMBH			
lfd. Nummer:	**139**	Fläche in m²:	**697**	Länge in m:	**80**
Charakteristik:					
		Bearbeiter: REGIOPLAN INGENIEURE SALZBURG GMBH			
lfd. Nummer:	**144**	Fläche in m²:	**3170**	Länge in m:	**204**
Charakteristik:					
		Bearbeiter: REGIOPLAN INGENIEURE SALZBURG GMBH			
lfd. Nummer:	**145**	Fläche in m²:	**2646**	Länge in m:	**106**
Charakteristik:					
		Bearbeiter: REGIOPLAN INGENIEURE SALZBURG GMBH			
lfd. Nummer:	**146**	Fläche in m²:	**2262**	Länge in m:	**142**
Charakteristik:					
		Bearbeiter: REGIOPLAN INGENIEURE SALZBURG GMBH			
lfd. Nummer:	**147**	Fläche in m²:	**501**	Länge in m:	**44**
Charakteristik:					
		Bearbeiter: REGIOPLAN INGENIEURE SALZBURG GMBH			
lfd. Nummer:	**148**	Fläche in m²:	**8107**	Länge in m:	**332**
Charakteristik:					
		Bearbeiter: REGIOPLAN INGENIEURE SALZBURG GMBH			
lfd. Nummer:	**149**	Fläche in m²:	**7039**	Länge in m:	**266**
Charakteristik:					
		Bearbeiter: REGIOPLAN INGENIEURE SALZBURG GMBH			
lfd. Nummer:	**150**	Fläche in m²:	**754**	Länge in m:	**68**
Charakteristik:					
		Bearbeiter: REGIOPLAN INGENIEURE SALZBURG GMBH			
lfd. Nummer:	**151**	Fläche in m²:	**3303**	Länge in m:	**128**
Charakteristik:					
		Bearbeiter: REGIOPLAN INGENIEURE SALZBURG GMBH			
lfd. Nummer:	**152**	Fläche in m²:	**1140**	Länge in m:	**82**
Charakteristik:					
		Bearbeiter: REGIOPLAN INGENIEURE SALZBURG GMBH			
lfd. Nummer:	**153**	Fläche in m²:	**2564**	Länge in m:	**149**
Charakteristik:					
		Bearbeiter: REGIOPLAN INGENIEURE SALZBURG GMBH			
lfd. Nummer:	**155**	Fläche in m²:	**466**	Länge in m:	**55**
Charakteristik:					
		Bearbeiter: REGIOPLAN INGENIEURE SALZBURG GMBH			
lfd. Nummer:	**156**	Fläche in m²:	**534**	Länge in m:	**65**
Charakteristik:					
		Bearbeiter: REGIOPLAN INGENIEURE SALZBURG GMBH			

lfd. Nummer:	**160**	Fläche in m²:	**3523**	Länge in m:	**122**
Charakteristik:					
		Bearbeiter:	REGIOPLAN INGENIEURE SALZBURG GMBH		
lfd. Nummer:	**161**	Fläche in m²:	**2626**	Länge in m:	**184**
Charakteristik:					
		Bearbeiter:	REGIOPLAN INGENIEURE SALZBURG GMBH		
lfd. Nummer:	**164**	Fläche in m²:	**3297**	Länge in m:	**142**
Charakteristik:					
		Bearbeiter:	REGIOPLAN INGENIEURE SALZBURG GMBH		
lfd. Nummer:	**166**	Fläche in m²:	**6268**	Länge in m:	**157**
Charakteristik:					
		Bearbeiter:	REGIOPLAN INGENIEURE SALZBURG GMBH		
lfd. Nummer:	**168**	Fläche in m²:	**2589**	Länge in m:	**107**
Charakteristik:					
		Bearbeiter:	REGIOPLAN INGENIEURE SALZBURG GMBH		
lfd. Nummer:	**169**	Fläche in m²:	**2743**	Länge in m:	**144**
Charakteristik:					
		Bearbeiter:	REGIOPLAN INGENIEURE SALZBURG GMBH		
lfd. Nummer:	**170**	Fläche in m²:	**4625**	Länge in m:	**182**
Charakteristik:					
		Bearbeiter:	REGIOPLAN INGENIEURE SALZBURG GMBH		
lfd. Nummer:	**171**	Fläche in m²:	**4936**	Länge in m:	**224**
Charakteristik:					
		Bearbeiter:	REGIOPLAN INGENIEURE SALZBURG GMBH		
lfd. Nummer:	**172**	Fläche in m²:	**1487**	Länge in m:	**88**
Charakteristik:					
		Bearbeiter:	REGIOPLAN INGENIEURE SALZBURG GMBH		
lfd. Nummer:	**173**	Fläche in m²:	**3179**	Länge in m:	**150**
Charakteristik:					
		Bearbeiter:	REGIOPLAN INGENIEURE SALZBURG GMBH		
lfd. Nummer:	**174**	Fläche in m²:	**7997**	Länge in m:	**340**
Charakteristik:					
		Bearbeiter:	REGIOPLAN INGENIEURE SALZBURG GMBH		
lfd. Nummer:	**175**	Fläche in m²:	**4062**	Länge in m:	**134**
Charakteristik:					
		Bearbeiter:	REGIOPLAN INGENIEURE SALZBURG GMBH		
lfd. Nummer:	**176**	Fläche in m²:	**8959**	Länge in m:	**338**
Charakteristik:					
		Bearbeiter:	REGIOPLAN INGENIEURE SALZBURG GMBH		
lfd. Nummer:	**183**	Fläche in m²:	**6163**	Länge in m:	**197**
Charakteristik:					
		Bearbeiter:	REGIOPLAN INGENIEURE SALZBURG GMBH		
lfd. Nummer:	**184**	Fläche in m²:	**2292**	Länge in m:	**124**
Charakteristik:					
		Bearbeiter:	REGIOPLAN INGENIEURE SALZBURG GMBH		
lfd. Nummer:	**186**	Fläche in m²:	**2685**	Länge in m:	**110**
Charakteristik:					
		Bearbeiter:	REGIOPLAN INGENIEURE SALZBURG GMBH		

lfd. Nummer:	**187**	Fläche in m²:	**952**	Länge in m:	**70**
Charakteristik:					
		Bearbeiter: REGIOPLAN INGENIEURE SALZBURG GMBH			
lfd. Nummer:	**192**	Fläche in m²:	**4008**	Länge in m:	**186**
Charakteristik:					
		Bearbeiter: REGIOPLAN INGENIEURE SALZBURG GMBH			
lfd. Nummer:	**194**	Fläche in m²:	**979**	Länge in m:	**70**
Charakteristik:					
		Bearbeiter: REGIOPLAN INGENIEURE SALZBURG GMBH			
lfd. Nummer:	**195**	Fläche in m²:	**847**	Länge in m:	**60**
Charakteristik:					
		Bearbeiter: REGIOPLAN INGENIEURE SALZBURG GMBH			
lfd. Nummer:	**196**	Fläche in m²:	**2622**	Länge in m:	**106**
Charakteristik:					
		Bearbeiter: REGIOPLAN INGENIEURE SALZBURG GMBH			
lfd. Nummer:	**197**	Fläche in m²:	**3759**	Länge in m:	**160**
Charakteristik:					
		Bearbeiter: REGIOPLAN INGENIEURE SALZBURG GMBH			
lfd. Nummer:	**198**	Fläche in m²:	**1799**	Länge in m:	**116**
Charakteristik:					
		Bearbeiter: REGIOPLAN INGENIEURE SALZBURG GMBH			
lfd. Nummer:	**199**	Fläche in m²:	**727**	Länge in m:	**54**
Charakteristik:					
		Bearbeiter: REGIOPLAN INGENIEURE SALZBURG GMBH			
lfd. Nummer:	**200**	Fläche in m²:	**596**	Länge in m:	**48**
Charakteristik:					
		Bearbeiter: REGIOPLAN INGENIEURE SALZBURG GMBH			
lfd. Nummer:	**201**	Fläche in m²:	**731**	Länge in m:	**54**
Charakteristik:					
		Bearbeiter: REGIOPLAN INGENIEURE SALZBURG GMBH			
lfd. Nummer:	**202**	Fläche in m²:	**945**	Länge in m:	**64**
Charakteristik:					
		Bearbeiter: REGIOPLAN INGENIEURE SALZBURG GMBH			
lfd. Nummer:	**203**	Fläche in m²:	**840**	Länge in m:	**60**
Charakteristik:					
		Bearbeiter: REGIOPLAN INGENIEURE SALZBURG GMBH			
lfd. Nummer:	**209**	Fläche in m²:	**1004**	Länge in m:	**105**
Charakteristik:					
		Bearbeiter: REGIOPLAN INGENIEURE SALZBURG GMBH			
lfd. Nummer:	**211**	Fläche in m²:	**831**	Länge in m:	**98**
Charakteristik:					
		Bearbeiter: REGIOPLAN INGENIEURE SALZBURG GMBH			
lfd. Nummer:	**212**	Fläche in m²:	**2473**	Länge in m:	**170**
Charakteristik:					
		Bearbeiter: REGIOPLAN INGENIEURE SALZBURG GMBH			
lfd. Nummer:	**213**	Fläche in m²:	**3667**	Länge in m:	**158**
Charakteristik:					
		Bearbeiter: REGIOPLAN INGENIEURE SALZBURG GMBH			

lfd. Nummer:	**214**	Fläche in m²:	**3760**	Länge in m:	**244**
Charakteristik:					
		Bearbeiter: REGIOPLAN INGENIEURE SALZBURG GMBH			
lfd. Nummer:	**216**	Fläche in m²:	**8018**	Länge in m:	**188**
Charakteristik:					
		Bearbeiter: REGIOPLAN INGENIEURE SALZBURG GMBH			
lfd. Nummer:	**218**	Fläche in m²:	**26482**	Länge in m:	**486**
Charakteristik:					
		Bearbeiter: REGIOPLAN INGENIEURE SALZBURG GMBH			
lfd. Nummer:	**220**	Fläche in m²:	**7969**	Länge in m:	**236**
Charakteristik:					
		Bearbeiter: REGIOPLAN INGENIEURE SALZBURG GMBH			
lfd. Nummer:	**221**	Fläche in m²:	**15388**	Länge in m:	**310**
Charakteristik:					
		Bearbeiter: REGIOPLAN INGENIEURE SALZBURG GMBH			
lfd. Nummer:	**222**	Fläche in m²:	**4369**	Länge in m:	**145**
Charakteristik:					
		Bearbeiter: REGIOPLAN INGENIEURE SALZBURG GMBH			
lfd. Nummer:	**223**	Fläche in m²:	**11073**	Länge in m:	**340**
Charakteristik:					
		Bearbeiter: REGIOPLAN INGENIEURE SALZBURG GMBH			
lfd. Nummer:	**224**	Fläche in m²:	**16968**	Länge in m:	**336**
Charakteristik:					
		Bearbeiter: REGIOPLAN INGENIEURE SALZBURG GMBH			
lfd. Nummer:	**225**	Fläche in m²:	**2712**	Länge in m:	**120**
Charakteristik:					
		Bearbeiter: REGIOPLAN INGENIEURE SALZBURG GMBH			
lfd. Nummer:	**227**	Fläche in m²:	**513**	Länge in m:	**58**
Charakteristik:					
		Bearbeiter: REGIOPLAN INGENIEURE SALZBURG GMBH			
lfd. Nummer:	**230**	Fläche in m²:	**551**	Länge in m:	**48**
Charakteristik:					
		Bearbeiter: REGIOPLAN INGENIEURE SALZBURG GMBH			
lfd. Nummer:	**231**	Fläche in m²:	**2069**	Länge in m:	**146**
Charakteristik:					
		Bearbeiter: REGIOPLAN INGENIEURE SALZBURG GMBH			
lfd. Nummer:	**239**	Fläche in m²:	**2405**	Länge in m:	**148**
Charakteristik:					
		Bearbeiter: REGIOPLAN INGENIEURE SALZBURG GMBH			
lfd. Nummer:	**240**	Fläche in m²:	**800**	Länge in m:	**60**
Charakteristik:					
		Bearbeiter: REGIOPLAN INGENIEURE SALZBURG GMBH			
lfd. Nummer:	**241**	Fläche in m²:	**2489**	Länge in m:	**170**
Charakteristik:					
		Bearbeiter: REGIOPLAN INGENIEURE SALZBURG GMBH			
lfd. Nummer:	**242**	Fläche in m²:	**951**	Länge in m:	**71**
Charakteristik:					
		Bearbeiter: REGIOPLAN INGENIEURE SALZBURG GMBH			

lfd. Nummer:	**243**	Fläche in m²:	**2211**	Länge in m:	**142**
Charakteristik:					
		Bearbeiter: REGIOPLAN INGENIEURE SALZBURG GMBH			
lfd. Nummer:	**244**	Fläche in m²:	**1640**	Länge in m:	**107**
Charakteristik:					
		Bearbeiter: REGIOPLAN INGENIEURE SALZBURG GMBH			
lfd. Nummer:	**245**	Fläche in m²:	**657**	Länge in m:	**56**
Charakteristik:					
		Bearbeiter: REGIOPLAN INGENIEURE SALZBURG GMBH			
lfd. Nummer:	**246**	Fläche in m²:	**751**	Länge in m:	**58**
Charakteristik:					
		Bearbeiter: REGIOPLAN INGENIEURE SALZBURG GMBH			
lfd. Nummer:	**247**	Fläche in m²:	**2820**	Länge in m:	**200**
Charakteristik:					
		Bearbeiter: REGIOPLAN INGENIEURE SALZBURG GMBH			
lfd. Nummer:	**248**	Fläche in m²:	**1200**	Länge in m:	**93**
Charakteristik:					
		Bearbeiter: REGIOPLAN INGENIEURE SALZBURG GMBH			
lfd. Nummer:	**249**	Fläche in m²:	**4776**	Länge in m:	**144**
Charakteristik:					
		Bearbeiter: REGIOPLAN INGENIEURE SALZBURG GMBH			
lfd. Nummer:	**253**	Fläche in m²:	**1634**	Länge in m:	**90**
Charakteristik:					
		Bearbeiter: REGIOPLAN INGENIEURE SALZBURG GMBH			
lfd. Nummer:	**254**	Fläche in m²:	**28732**	Länge in m:	**560**
Charakteristik:					
		Bearbeiter: REGIOPLAN INGENIEURE SALZBURG GMBH			
lfd. Nummer:	**258**	Fläche in m²:	**6620**	Länge in m:	**254**
Charakteristik:					
		Bearbeiter: REGIOPLAN INGENIEURE SALZBURG GMBH			
lfd. Nummer:	**259**	Fläche in m²:	**3988**	Länge in m:	**188**
Charakteristik:					
		Bearbeiter: REGIOPLAN INGENIEURE SALZBURG GMBH			
lfd. Nummer:	**260**	Fläche in m²:	**9688**	Länge in m:	**508**
Charakteristik:					
		Bearbeiter: REGIOPLAN INGENIEURE SALZBURG GMBH			
lfd. Nummer:	**261**	Fläche in m²:	**7471**	Länge in m:	**426**
Charakteristik:					
		Bearbeiter: REGIOPLAN INGENIEURE SALZBURG GMBH			
lfd. Nummer:	**268**	Fläche in m²:	**3535**	Länge in m:	**167**
Charakteristik:					
		Bearbeiter: REGIOPLAN INGENIEURE SALZBURG GMBH			
lfd. Nummer:	**269**	Fläche in m²:	**2197**	Länge in m:	**166**
Charakteristik:					
		Bearbeiter: REGIOPLAN INGENIEURE SALZBURG GMBH			
lfd. Nummer:	**272**	Fläche in m²:	**341**	Länge in m:	**44**
Charakteristik:					
		Bearbeiter: REGIOPLAN INGENIEURE SALZBURG GMBH			

lfd. Nummer:	**275**	Fläche in m²:	**2309**	Länge in m:	**181**
Charakteristik:					
		Bearbeiter:	REGIOPLAN INGENIEURE SALZBURG GMBH		
lfd. Nummer:	**276**	Fläche in m²:	**3289**	Länge in m:	**162**
Charakteristik:					
		Bearbeiter:	REGIOPLAN INGENIEURE SALZBURG GMBH		
lfd. Nummer:	**277**	Fläche in m²:	**2807**	Länge in m:	**156**
Charakteristik:					
		Bearbeiter:	REGIOPLAN INGENIEURE SALZBURG GMBH		
lfd. Nummer:	**280**	Fläche in m²:	**478**	Länge in m:	**66**
Charakteristik:					
		Bearbeiter:	REGIOPLAN INGENIEURE SALZBURG GMBH		
lfd. Nummer:	**282**	Fläche in m²:	**4791**	Länge in m:	**194**
Charakteristik:					
		Bearbeiter:	REGIOPLAN INGENIEURE SALZBURG GMBH		
lfd. Nummer:	**283**	Fläche in m²:	**2185**	Länge in m:	**103**
Charakteristik:					
		Bearbeiter:	REGIOPLAN INGENIEURE SALZBURG GMBH		
lfd. Nummer:	**284**	Fläche in m²:	**2591**	Länge in m:	**132**
Charakteristik:					
		Bearbeiter:	REGIOPLAN INGENIEURE SALZBURG GMBH		
lfd. Nummer:	**285**	Fläche in m²:	**4223**	Länge in m:	**150**
Charakteristik:					
		Bearbeiter:	REGIOPLAN INGENIEURE SALZBURG GMBH		
lfd. Nummer:	**301**	Fläche in m²:	**1832**	Länge in m:	**132**
Charakteristik:					
		Bearbeiter:	REGIOPLAN INGENIEURE SALZBURG GMBH		
lfd. Nummer:	**1008**	Fläche in m²:	**1624**	Länge in m:	**84**
Charakteristik:					
		Bearbeiter:	REGIOPLAN INGENIEURE SALZBURG GMBH		
lfd. Nummer:	**1012**	Fläche in m²:	**918**	Länge in m:	**115**
Charakteristik:					
		Bearbeiter:	REGIOPLAN INGENIEURE SALZBURG GMBH		
lfd. Nummer:	**1032**	Fläche in m²:	**873**	Länge in m:	**64**
Charakteristik:					
		Bearbeiter:	REGIOPLAN INGENIEURE SALZBURG GMBH		
lfd. Nummer:	**2017**	Fläche in m²:	**415**	Länge in m:	**52**
Charakteristik:					
		Bearbeiter:	REGIOPLAN INGENIEURE SALZBURG GMBH		
lfd. Nummer:	**2021**	Fläche in m²:	**332**	Länge in m:	**66**
Charakteristik:					
		Bearbeiter:	REGIOPLAN INGENIEURE SALZBURG GMBH		
lfd. Nummer:	**2022**	Fläche in m²:	**250**	Länge in m:	**50**
Charakteristik:					
		Bearbeiter:	REGIOPLAN INGENIEURE SALZBURG GMBH		
lfd. Nummer:	**2024**	Fläche in m²:	**1005**	Länge in m:	**201**
Charakteristik:					
		Bearbeiter:	REGIOPLAN INGENIEURE SALZBURG GMBH		

lfd. Nummer:	**2039**	Fläche in m²:	**345**	Länge in m:	**49**
Charakteristik:					
		Bearbeiter: REGIOPLAN INGENIEURE SALZBURG GMBH			
lfd. Nummer:	**2041**	Fläche in m²:	**566**	Länge in m:	**94**
Charakteristik:					
		Bearbeiter: REGIOPLAN INGENIEURE SALZBURG GMBH			
lfd. Nummer:	**2044**	Fläche in m²:	**318**	Länge in m:	**35**
Charakteristik:					
		Bearbeiter: REGIOPLAN INGENIEURE SALZBURG GMBH			
lfd. Nummer:	**2045**	Fläche in m²:	**228**	Länge in m:	**33**
Charakteristik:					
		Bearbeiter: REGIOPLAN INGENIEURE SALZBURG GMBH			
lfd. Nummer:	**2046**	Fläche in m²:	**217**	Länge in m:	**27**
Charakteristik:					
		Bearbeiter: REGIOPLAN INGENIEURE SALZBURG GMBH			
lfd. Nummer:	**2047**	Fläche in m²:	**547**	Länge in m:	**78**
Charakteristik:					
		Bearbeiter: REGIOPLAN INGENIEURE SALZBURG GMBH			
lfd. Nummer:	**2055**	Fläche in m²:	**1057**	Länge in m:	**132**
Charakteristik:					
		Bearbeiter: REGIOPLAN INGENIEURE SALZBURG GMBH			
lfd. Nummer:	**2060**	Fläche in m²:	**311**	Länge in m:	**39**
Charakteristik:					
		Bearbeiter: REGIOPLAN INGENIEURE SALZBURG GMBH			
lfd. Nummer:	**2061**	Fläche in m²:	**985**	Länge in m:	**98**
Charakteristik:					
		Bearbeiter: REGIOPLAN INGENIEURE SALZBURG GMBH			
lfd. Nummer:	**2063**	Fläche in m²:	**630**	Länge in m:	**63**
Charakteristik:					
		Bearbeiter: REGIOPLAN INGENIEURE SALZBURG GMBH			
lfd. Nummer:	**2069**	Fläche in m²:	**1418**	Länge in m:	**177**
Charakteristik:					
		Bearbeiter: REGIOPLAN INGENIEURE SALZBURG GMBH			
lfd. Nummer:	**2070**	Fläche in m²:	**2023**	Länge in m:	**202**
Charakteristik:					
		Bearbeiter: REGIOPLAN INGENIEURE SALZBURG GMBH			
lfd. Nummer:	**2071**	Fläche in m²:	**716**	Länge in m:	**119**
Charakteristik:					
		Bearbeiter: REGIOPLAN INGENIEURE SALZBURG GMBH			
lfd. Nummer:	**2079**	Fläche in m²:	**539**	Länge in m:	**54**
Charakteristik:					
		Bearbeiter: REGIOPLAN INGENIEURE SALZBURG GMBH			
lfd. Nummer:	**2080**	Fläche in m²:	**296**	Länge in m:	**37**
Charakteristik:					
		Bearbeiter: REGIOPLAN INGENIEURE SALZBURG GMBH			
lfd. Nummer:	**2082**	Fläche in m²:	**174**	Länge in m:	**25**
Charakteristik:					
		Bearbeiter: REGIOPLAN INGENIEURE SALZBURG GMBH			

lfd. Nummer:	**2084**	Fläche in m²:	**794**	Länge in m:	**99**
Charakteristik:					
		Bearbeiter: REGIOPLAN INGENIEURE SALZBURG GMBH			
lfd. Nummer:	**2085**	Fläche in m²:	**629**	Länge in m:	**79**
Charakteristik:					
		Bearbeiter: REGIOPLAN INGENIEURE SALZBURG GMBH			
lfd. Nummer:	**2086**	Fläche in m²:	**675**	Länge in m:	**84**
Charakteristik:					
		Bearbeiter: REGIOPLAN INGENIEURE SALZBURG GMBH			
lfd. Nummer:	**2087**	Fläche in m²:	**966**	Länge in m:	**121**
Charakteristik:					
		Bearbeiter: REGIOPLAN INGENIEURE SALZBURG GMBH			
lfd. Nummer:	**3016**	Fläche in m²:	**320**	Länge in m:	**64**
Charakteristik:					
		Bearbeiter: REGIOPLAN INGENIEURE SALZBURG GMBH			
lfd. Nummer:	**3018**	Fläche in m²:	**855**	Länge in m:	**214**
Charakteristik:					
		Bearbeiter: REGIOPLAN INGENIEURE SALZBURG GMBH			
lfd. Nummer:	**3027**	Fläche in m²:	**390**	Länge in m:	**56**
Charakteristik:					
		Bearbeiter: REGIOPLAN INGENIEURE SALZBURG GMBH			
lfd. Nummer:	**3028**	Fläche in m²:	**474**	Länge in m:	**95**
Charakteristik:					
		Bearbeiter: REGIOPLAN INGENIEURE SALZBURG GMBH			
lfd. Nummer:	**4008**	Fläche in m²:	**0**	Länge in m:	**0**
Charakteristik:					
		Bearbeiter: REGIOPLAN INGENIEURE SALZBURG GMBH			
lfd. Nummer:	**4009**	Fläche in m²:	**0**	Länge in m:	**0**
Charakteristik:					
		Bearbeiter: REGIOPLAN INGENIEURE SALZBURG GMBH			
lfd. Nummer:	**4012**	Fläche in m²:	**0**	Länge in m:	**0**
Charakteristik:					
		Bearbeiter: REGIOPLAN INGENIEURE SALZBURG GMBH			
lfd. Nummer:	**4015**	Fläche in m²:	**0**	Länge in m:	**0**
Charakteristik:					
		Bearbeiter: REGIOPLAN INGENIEURE SALZBURG GMBH			
lfd. Nummer:	**4016**	Fläche in m²:	**0**	Länge in m:	**0**
Charakteristik:					
		Bearbeiter: REGIOPLAN INGENIEURE SALZBURG GMBH			
lfd. Nummer:	**4024**	Fläche in m²:	**0**	Länge in m:	**0**
Charakteristik:					
		Bearbeiter: REGIOPLAN INGENIEURE SALZBURG GMBH			
lfd. Nummer:	**4025**	Fläche in m²:	**0**	Länge in m:	**0**
Charakteristik:					
		Bearbeiter: REGIOPLAN INGENIEURE SALZBURG GMBH			
lfd. Nummer:	**4026**	Fläche in m²:	**0**	Länge in m:	**0**
Charakteristik:					
		Bearbeiter: REGIOPLAN INGENIEURE SALZBURG GMBH			

lfd. Nummer: **5004** Fläche in m²: **0** Länge in m: **0**
Charakteristik:
Bearbeiter: REGIOPLAN INGENIEURE SALZBURG GMBH

lfd. Nummer: **5005** Fläche in m²: **0** Länge in m: **0**
Charakteristik:
Bearbeiter: REGIOPLAN INGENIEURE SALZBURG GMBH

lfd. Nummer: **5006** Fläche in m²: **0** Länge in m: **0**
Charakteristik:
Bearbeiter: REGIOPLAN INGENIEURE SALZBURG GMBH

lfd. Nummer: **5007** Fläche in m²: **0** Länge in m: **0**
Charakteristik: einzelner Obstbaume in Weidefläche
Bearbeiter: REGIOPLAN INGENIEURE SALZBURG GMBH

lfd. Nummer: **5008** Fläche in m²: **0** Länge in m: **0**
Charakteristik: einzelner Obstbaume in Weidefläche
Bearbeiter: REGIOPLAN INGENIEURE SALZBURG GMBH

lfd. Nummer: **5009** Fläche in m²: **0** Länge in m: **0**
Charakteristik: einzelner Obstbaume in Weidefläche
Bearbeiter: REGIOPLAN INGENIEURE SALZBURG GMBH

lfd. Nummer: **5010** Fläche in m²: **0** Länge in m: **0**
Charakteristik:
Bearbeiter: REGIOPLAN INGENIEURE SALZBURG GMBH

lfd. Nummer: **5011** Fläche in m²: **0** Länge in m: **0**
Charakteristik:
Bearbeiter: REGIOPLAN INGENIEURE SALZBURG GMBH

Bestandestyp:

0205 Obstplantage

lfd. Nummer: **31** Fläche in m²: **7456** Länge in m: **262**
Charakteristik:
Bearbeiter: REGIOPLAN INGENIEURE SALZBURG GMBH

lfd. Nummer: **252** Fläche in m²: **3843** Länge in m: **132**
Charakteristik: Ribiselplantage
Bearbeiter: REGIOPLAN INGENIEURE SALZBURG GMBH

lfd. Nummer: **1029** Fläche in m²: **4869** Länge in m: **242**
Charakteristik:
Bearbeiter: REGIOPLAN INGENIEURE SALZBURG GMBH

Bestandestyp:

0206 Baumreihe, Allee

lfd. Nummer: **2007** Fläche in m²: **317** Länge in m: **79**
Charakteristik:
Bearbeiter: REGIOPLAN INGENIEURE SALZBURG GMBH

lfd. Nummer: **2008** Fläche in m²: **895** Länge in m: **179**
Charakteristik:
Bearbeiter: REGIOPLAN INGENIEURE SALZBURG GMBH

lfd. Nummer: **2027** Fläche in m²: **590** Länge in m: **74**
Charakteristik: Artenzusammensetzung: Winterlinde (Tilia cordata), Stieleiche (Quercus robur), Traubenkirsche (Prunus serotina), Schwarzer Holunder (Sambucus nigra), Walnuss (Juglans regia)
Bearbeiter: REGIOPLAN INGENIEURE SALZBURG GMBH

lfd. Nummer: **2053** Fläche in m²: **1502** Länge in m: **250**
Charakteristik:
Bearbeiter: REGIOPLAN INGENIEURE SALZBURG GMBH

lfd. Nummer: **2058** Fläche in m²: **366** Länge in m: **37**
Charakteristik:
Bearbeiter: REGIOPLAN INGENIEURE SALZBURG GMBH

lfd. Nummer: **2059** Fläche in m²: **358** Länge in m: **45**
Charakteristik:
Bearbeiter: REGIOPLAN INGENIEURE SALZBURG GMBH

lfd. Nummer: **2067** Fläche in m²: **793** Länge in m: **79**
Charakteristik: Artenzusammensetzung: Feldahorn (Acer campestre), Traubenkirsche (Prunus serotina), Kirsche (Prunus cerasus), Schwarzer Holunder (Sambucus nigra), Schlehe (Prunus spinosa), Weißdorn (Crataegus sp.)
Bearbeiter: REGIOPLAN INGENIEURE SALZBURG GMBH

lfd. Nummer: **3012** Fläche in m²: **973** Länge in m: **122**
Charakteristik: Gemeine Esche (Fraxinus excelsior)
Bearbeiter: REGIOPLAN INGENIEURE SALZBURG GMBH

lfd. Nummer: **3013** Fläche in m²: **1589** Länge in m: **318**
Charakteristik:
Bearbeiter: REGIOPLAN INGENIEURE SALZBURG GMBH

lfd. Nummer: **3019** Fläche in m²: **340** Länge in m: **113**
Charakteristik: Bergahorn (Acer pseudoplatanus)
Bearbeiter: REGIOPLAN INGENIEURE SALZBURG GMBH

Bestandestyp:

0207 Markanter Einzelbaum

lfd. Nummer: **4000** Fläche in m²: **0** Länge in m: **0**
Charakteristik:
Bearbeiter: REGIOPLAN INGENIEURE SALZBURG GMBH

lfd. Nummer: **4001** Fläche in m²: **0** Länge in m: **0**
Charakteristik:
Bearbeiter: REGIOPLAN INGENIEURE SALZBURG GMBH

lfd. Nummer: **4002** Fläche in m²: **0** Länge in m: **0**
Charakteristik:
Bearbeiter: REGIOPLAN INGENIEURE SALZBURG GMBH

lfd. Nummer: **4003** Fläche in m²: **0** Länge in m: **0**
Charakteristik:
Bearbeiter: REGIOPLAN INGENIEURE SALZBURG GMBH

lfd. Nummer: **4004** Fläche in m²: **0** Länge in m: **0**
Charakteristik:
Bearbeiter: REGIOPLAN INGENIEURE SALZBURG GMBH

lfd. Nummer: **4005** Fläche in m²: **0** Länge in m: **0**
Charakteristik:
Bearbeiter: REGIOPLAN INGENIEURE SALZBURG GMBH

lfd. Nummer: **4006** Fläche in m²: **0** Länge in m: **0**
Charakteristik:
Bearbeiter: REGIOPLAN INGENIEURE SALZBURG GMBH

lfd. Nummer: **4007** Fläche in m²: **0** Länge in m: **0**
Charakteristik:
Bearbeiter: REGIOPLAN INGENIEURE SALZBURG GMBH

lfd. Nummer:	**4010**	Fläche in m²:	**0**	Länge in m:	**0**
Charakteristik:					
		Bearbeiter:	REGIOPLAN INGENIEURE SALZBURG GMBH		
lfd. Nummer:	**4011**	Fläche in m²:	**0**	Länge in m:	**0**
Charakteristik:					
		Bearbeiter:	REGIOPLAN INGENIEURE SALZBURG GMBH		
lfd. Nummer:	**4013**	Fläche in m²:	**0**	Länge in m:	**0**
Charakteristik:					
		Bearbeiter:	REGIOPLAN INGENIEURE SALZBURG GMBH		
lfd. Nummer:	**4014**	Fläche in m²:	**0**	Länge in m:	**0**
Charakteristik:					
		Bearbeiter:	REGIOPLAN INGENIEURE SALZBURG GMBH		
lfd. Nummer:	**4018**	Fläche in m²:	**0**	Länge in m:	**0**
Charakteristik:					
		Bearbeiter:	REGIOPLAN INGENIEURE SALZBURG GMBH		
lfd. Nummer:	**4019**	Fläche in m²:	**0**	Länge in m:	**0**
Charakteristik:					
		Bearbeiter:	REGIOPLAN INGENIEURE SALZBURG GMBH		
lfd. Nummer:	**4020**	Fläche in m²:	**0**	Länge in m:	**0**
Charakteristik:					
		Bearbeiter:	REGIOPLAN INGENIEURE SALZBURG GMBH		
lfd. Nummer:	**4021**	Fläche in m²:	**0**	Länge in m:	**0**
Charakteristik:					
		Bearbeiter:	REGIOPLAN INGENIEURE SALZBURG GMBH		
lfd. Nummer:	**4022**	Fläche in m²:	**0**	Länge in m:	**0**
Charakteristik:					
		Bearbeiter:	REGIOPLAN INGENIEURE SALZBURG GMBH		
lfd. Nummer:	**4023**	Fläche in m²:	**0**	Länge in m:	**0**
Charakteristik:					
		Bearbeiter:	REGIOPLAN INGENIEURE SALZBURG GMBH		
lfd. Nummer:	**4027**	Fläche in m²:	**0**	Länge in m:	**0**
Charakteristik:					
		Bearbeiter:	REGIOPLAN INGENIEURE SALZBURG GMBH		
lfd. Nummer:	**4028**	Fläche in m²:	**0**	Länge in m:	**0**
Charakteristik:					
		Bearbeiter:	REGIOPLAN INGENIEURE SALZBURG GMBH		
lfd. Nummer:	**4029**	Fläche in m²:	**0**	Länge in m:	**0**
Charakteristik:					
		Bearbeiter:	REGIOPLAN INGENIEURE SALZBURG GMBH		
lfd. Nummer:	**4030**	Fläche in m²:	**0**	Länge in m:	**0**
Charakteristik:					
		Bearbeiter:	REGIOPLAN INGENIEURE SALZBURG GMBH		
lfd. Nummer:	**4031**	Fläche in m²:	**0**	Länge in m:	**0**
Charakteristik:					
		Bearbeiter:	REGIOPLAN INGENIEURE SALZBURG GMBH		
lfd. Nummer:	**4032**	Fläche in m²:	**0**	Länge in m:	**0**
Charakteristik:					
		Bearbeiter:	REGIOPLAN INGENIEURE SALZBURG GMBH		

lfd. Nummer: **4033** Fläche in m²: **0** Länge in m: **0**
Charakteristik:
Bearbeiter: REGIOPLAN INGENIEURE SALZBURG GMBH

lfd. Nummer: **4034** Fläche in m²: **0** Länge in m: **0**
Charakteristik:
Bearbeiter: REGIOPLAN INGENIEURE SALZBURG GMBH

lfd. Nummer: **4035** Fläche in m²: **0** Länge in m: **0**
Charakteristik:
Bearbeiter: REGIOPLAN INGENIEURE SALZBURG GMBH

lfd. Nummer: **4036** Fläche in m²: **0** Länge in m: **0**
Charakteristik:
Bearbeiter: REGIOPLAN INGENIEURE SALZBURG GMBH

lfd. Nummer: **4037** Fläche in m²: **0** Länge in m: **0**
Charakteristik:
Bearbeiter: REGIOPLAN INGENIEURE SALZBURG GMBH

lfd. Nummer: **4038** Fläche in m²: **0** Länge in m: **0**
Charakteristik:
Bearbeiter: REGIOPLAN INGENIEURE SALZBURG GMBH

Bestandestyp:

0210 Markante (landschaftsprägende) Geländeböschung

lfd. Nummer: **3014** Fläche in m²: **846** Länge in m: **106**
Charakteristik: markante Geländeböschung mit Obstbaumreihe bepflanzt
Bearbeiter: REGIOPLAN INGENIEURE SALZBURG GMBH

lfd. Nummer: **3015** Fläche in m²: **436** Länge in m: **73**
Charakteristik: markante Geländeböschung mit lückigem Eschenbestand
Bearbeiter: REGIOPLAN INGENIEURE SALZBURG GMBH

lfd. Nummer: **3022** Fläche in m²: **444** Länge in m: **111**
Charakteristik: Die Geländeböschung liegt oberhalb einer Streuobstwiese und begrenzt eine höher gelegene Ackerfläche; Böschung ist steil, Höhenunterschied beträgt aber nur wenige Meter
Bearbeiter: REGIOPLAN INGENIEURE SALZBURG GMBH

lfd. Nummer: **3024** Fläche in m²: **1661** Länge in m: **237**
Charakteristik: ca. 200m lange, niedrige, aber steile Geländeböschung
Bearbeiter: REGIOPLAN INGENIEURE SALZBURG GMBH

Bestandestyp:

0306 Neubewaldung/Aufforstung

lfd. Nummer: **271** Fläche in m²: **5980** Länge in m: **164**
Charakteristik: Aufforstung: überwiegend Schwarzerle (Alnus glutinosa)
Bearbeiter: REGIOPLAN INGENIEURE SALZBURG GMBH

Bestandestyp:

0310 Grünland-Sondernutzung

lfd. Nummer: **159** Fläche in m²: **36392** Länge in m: **569**
Charakteristik: Baumschule
Bearbeiter: REGIOPLAN INGENIEURE SALZBURG GMBH

lfd. Nummer: **165** Fläche in m²: **1901** Länge in m: **104**
Charakteristik: Christbaumplantage
Bearbeiter: REGIOPLAN INGENIEURE SALZBURG GMBH

Bestandestyp:

0401 Stehendes Gewässer

lfd. Nummer: **304** Fläche in m²: **117** Länge in m: **26**

Charakteristik: zum Begehungszeitpunkt ausgetrocknet

Bearbeiter: REGIOPLAN INGENIEURE SALZBURG GMBH

lfd. Nummer: **305** Fläche in m²: **272** Länge in m: **32**

Charakteristik: Fischteich; Wasser trüb; Ufer stark befestigt; Uferbegleitgehölz lückig

Bearbeiter: REGIOPLAN INGENIEURE SALZBURG GMBH

lfd. Nummer: **306** Fläche in m²: **644** Länge in m: **50**

Charakteristik: unzugänglich

Bearbeiter: REGIOPLAN INGENIEURE SALZBURG GMBH

lfd. Nummer: **307** Fläche in m²: **3275** Länge in m: **125**

Charakteristik: künstlich angelegter Fischteich, sehr veralgt; befestigtes Ufer; Uferbegleitgehölz mit Ausnahme der angrenzenden Bebauung durchgehend

Bearbeiter: REGIOPLAN INGENIEURE SALZBURG GMBH

lfd. Nummer: **308** Fläche in m²: **667** Länge in m: **62**

Charakteristik: künstlich angelegter Fischteich; direkt an Wald grenzend daher kein Uferbegleitgehölz extra ausgewiesen - sehr dichter Waldbestand; Ufer stark befestigt; Wasser trüb

Bearbeiter: REGIOPLAN INGENIEURE SALZBURG GMBH

lfd. Nummer: **309** Fläche in m²: **509** Länge in m: **48**

Charakteristik: künstlich angelegt

Bearbeiter: REGIOPLAN INGENIEURE SALZBURG GMBH

lfd. Nummer: **310** Fläche in m²: **5319** Länge in m: **194**

Charakteristik: unzugänglich

Bearbeiter: REGIOPLAN INGENIEURE SALZBURG GMBH

lfd. Nummer: **311** Fläche in m²: **2285** Länge in m: **96**

Charakteristik: künstlich angelegter Fischteich mit sehr trüben Wasser; Uferbegleitgehölz lückig, mit Schilf

Bearbeiter: REGIOPLAN INGENIEURE SALZBURG GMBH

lfd. Nummer: **312** Fläche in m²: **390** Länge in m: **42**

Charakteristik: künstlich angelegt; Fischbesatz; Wasser trüb, stark veralgt

Bearbeiter: REGIOPLAN INGENIEURE SALZBURG GMBH

lfd. Nummer: **313** Fläche in m²: **2264** Länge in m: **103**

Charakteristik: unzugänglich

Bearbeiter: REGIOPLAN INGENIEURE SALZBURG GMBH

lfd. Nummer: **1011** Fläche in m²: **100** Länge in m: **20**

Charakteristik: künstlich angelegt, stark veralgt, Wasser trüb

Bearbeiter: REGIOPLAN INGENIEURE SALZBURG GMBH

lfd. Nummer: **1015** Fläche in m²: **26** Länge in m: **11**

Charakteristik: künstlich angelegter Fischteich

Bearbeiter: REGIOPLAN INGENIEURE SALZBURG GMBH

lfd. Nummer: **1021** Fläche in m²: **104** Länge in m: **22**

Charakteristik: Fischteich

Bearbeiter: REGIOPLAN INGENIEURE SALZBURG GMBH

lfd. Nummer: **1028** Fläche in m²: **228** Länge in m: **29**

Charakteristik: Fischteich; Wasser stark trüb; Ufer befestigt

Bearbeiter: REGIOPLAN INGENIEURE SALZBURG GMBH

Bestandestyp:

0402 Fließendes Gewässer

lfd. Nummer: **314** Fläche in m²: **727482** Länge in m: **6092**

Charakteristik: (ep001) Breite: 180m; Wasser: trüb; Fließgeschwindigkeit: langsam; Böschung: am Aufnahmepunkt mit Wasserbausteinen befestigt; Sohlsubstrat: nicht erkennbar

Bearbeiter: REGIOPLAN INGENIEURE SALZBURG GMBH

lfd. Nummer: **2092** Fläche in m²: **806** Länge in m: **403**

Charakteristik: unzugänglich; innerhalb des Kürnberger Walds

Bearbeiter: REGIOPLAN INGENIEURE SALZBURG GMBH

lfd. Nummer: **2093** Fläche in m²: **1245** Länge in m: **622**

Charakteristik: unzugänglich; innerhalb des Kürnberger Walds

Bearbeiter: REGIOPLAN INGENIEURE SALZBURG GMBH

lfd. Nummer: **2094** Fläche in m²: **949** Länge in m: **474**

Charakteristik: unzugänglich

Bearbeiter: REGIOPLAN INGENIEURE SALZBURG GMBH

lfd. Nummer: **2095** Fläche in m²: **1061** Länge in m: **531**

Charakteristik: unzugänglich; innerhalb des Kürnberger Walds

Bearbeiter: REGIOPLAN INGENIEURE SALZBURG GMBH

lfd. Nummer: **2096** Fläche in m²: **1501** Länge in m: **751**

Charakteristik: unzugänglich; innerhalb des Kürnberger Walds

Bearbeiter: REGIOPLAN INGENIEURE SALZBURG GMBH

lfd. Nummer: **2097** Fläche in m²: **8189** Länge in m: **2730**

Charakteristik: unzugänglich; innerhalb des Kürnberger Walds

Bearbeiter: REGIOPLAN INGENIEURE SALZBURG GMBH

lfd. Nummer: **2098** Fläche in m²: **3271** Länge in m: **1636**

Charakteristik: unzugänglich; innerhalb des Kürnberger Walds

Bearbeiter: REGIOPLAN INGENIEURE SALZBURG GMBH

lfd. Nummer: **2099** Fläche in m²: **2488** Länge in m: **1244**

Charakteristik: unzugänglich; innerhalb des Kürnberger Walds

Bearbeiter: REGIOPLAN INGENIEURE SALZBURG GMBH

lfd. Nummer: **2100** Fläche in m²: **5757** Länge in m: **2878**

Charakteristik: unzugänglich; innerhalb des Kürnberger Walds

Bearbeiter: REGIOPLAN INGENIEURE SALZBURG GMBH

lfd. Nummer: **2101** Fläche in m²: **6445** Länge in m: **3222**

Charakteristik: unzugänglich; innerhalb des Kürnberger Walds

Bearbeiter: REGIOPLAN INGENIEURE SALZBURG GMBH

lfd. Nummer: **2102** Fläche in m²: **3442** Länge in m: **1721**

Charakteristik: unzugänglich; innerhalb des Kürnberger Walds

Bearbeiter: REGIOPLAN INGENIEURE SALZBURG GMBH

lfd. Nummer: **2103** Fläche in m²: **3551** Länge in m: **1776**

Charakteristik: unzugänglich; im Siedlungsbereich unterirdisch geführt

Bearbeiter: REGIOPLAN INGENIEURE SALZBURG GMBH

lfd. Nummer: **2104** Fläche in m²: **4705** Länge in m: **1568**

Charakteristik: (ep005) Breite: 1m; Verlauf: begradigter Wiesenbach, zur Gänze mit Kräutern und Gräsern eingewachsen; Wasser: zum Aufnahmezeitpunkt nicht wasserführend; Sohlsubstrat: schlammig

Bearbeiter: REGIOPLAN INGENIEURE SALZBURG GMBH

lfd. Nummer:	**2105**	Fläche in m²:	**2412**	Länge in m:	**1206**
Charakteristik:	im Siedlungsbereich unterirdisch geführt;				
		Bearbeiter:	REGIOPLAN INGENIEURE SALZBURG GMBH		
lfd. Nummer:	**2106**	Fläche in m²:	**1393**	Länge in m:	**464**
Charakteristik:	im Siedlungsbereich unterirdisch geführt;				
		Bearbeiter:	REGIOPLAN INGENIEURE SALZBURG GMBH		
lfd. Nummer:	**2107**	Fläche in m²:	**3125**	Länge in m:	**1562**
Charakteristik:	unzugänglich; im Siedlungsbereich unterirdisch geführt				
		Bearbeiter:	REGIOPLAN INGENIEURE SALZBURG GMBH		
lfd. Nummer:	**2108**	Fläche in m²:	**2337**	Länge in m:	**1169**
Charakteristik:	(ep003) Breite: 1m; Verlauf: natürlich; Fließgeschwindigkeit: mittel; Böschung: befestigt; Sohlsubstrat: sandig-kiesig; Uferbegleitgehölz: dicht, überschirmt Gewässer zur Gänze				
		Bearbeiter:	REGIOPLAN INGENIEURE SALZBURG GMBH		
lfd. Nummer:	**2109**	Fläche in m²:	**1449**	Länge in m:	**725**
Charakteristik:	unzugänglich; im Siedlungsbereich unterirdisch geführt				
		Bearbeiter:	REGIOPLAN INGENIEURE SALZBURG GMBH		
lfd. Nummer:	**2110**	Fläche in m²:	**19355**	Länge in m:	**1936**
Charakteristik:	(ep010) Breite: 10m; Verlauf: begradigt, strukturarm; Wasser: trüb; Fließgeschwindigkeit: langsam; Böschung: mit Wasserbausteinen befestigt, relativ steil; Sohlsubstrat: nicht erkennbar; Uferbegleitgehölz: durchgehend; Allgemein: wird von künstlich angelegten Hochwasser-Schutzdämmen begleitet				
		Bearbeiter:	REGIOPLAN INGENIEURE SALZBURG GMBH		
lfd. Nummer:	**2111**	Fläche in m²:	**4950**	Länge in m:	**1238**
Charakteristik:	(ep012) Breite: 1m; Wasser: beinahe trockengefallen; Fließgeschwindigkeit: langsam; Sohlsubstrat: schlammig; Uferbegleitgehölz: dicht				
		Bearbeiter:	REGIOPLAN INGENIEURE SALZBURG GMBH		
lfd. Nummer:	**2112**	Fläche in m²:	**16820**	Länge in m:	**4205**
Charakteristik:	(ep007) Breite: 2m; Verlauf: stark begradigt; Wasser: kaum wasserführend; Fließgeschwindigkeit: langsam; Böschung: unbefestigt; Sohlsubstrat: sandig-kiesig; stark mit Gräsern und Kräutern eingewachsen. (ep011) Breite: 2m; Verlauf: begradigt, strukturarm; Wasser: trüb; Fließgeschwindigkeit: langsam; Böschung: befestigt; Sohlsubstrat: nicht erkennbar. (ep013) kanalisiert				
		Bearbeiter:	REGIOPLAN INGENIEURE SALZBURG GMBH		
lfd. Nummer:	**2113**	Fläche in m²:	**4726**	Länge in m:	**1575**
Charakteristik:	(ep006) Breite: 2m; Verlauf: natürlich; Fließgeschwindigkeit: langsam; Böschung: unbefestigt; Sohlsubstrat: kiesig; Uferbegleitgehölz: sehr dicht				
		Bearbeiter:	REGIOPLAN INGENIEURE SALZBURG GMBH		
lfd. Nummer:	**2114**	Fläche in m²:	**2152**	Länge in m:	**717**
Charakteristik:	unzugänglich				
		Bearbeiter:	REGIOPLAN INGENIEURE SALZBURG GMBH		
lfd. Nummer:	**2115**	Fläche in m²:	**825**	Länge in m:	**412**
Charakteristik:	unzugänglich; innerhalb des Kürnberger Walds				
		Bearbeiter:	REGIOPLAN INGENIEURE SALZBURG GMBH		
lfd. Nummer:	**2116**	Fläche in m²:	**998**	Länge in m:	**499**
Charakteristik:	unzugänglich; innerhalb des Kürnberger Walds				
		Bearbeiter:	REGIOPLAN INGENIEURE SALZBURG GMBH		
lfd. Nummer:	**2117**	Fläche in m²:	**18034**	Länge in m:	**3607**
Charakteristik:	(ep008) Breite: 3m; Verlauf: natürlich; Wasser: klar; Fließgeschwindigkeit: langsam; Böschung: unbefestigt, steil; Sohlsubstrat: schlammig bis kiesig, gut mit Totholzanteilen strukturiert; Uferbegleitgehölz: dicht, mit geschlossenem Unterwuchs				
		Bearbeiter:	REGIOPLAN INGENIEURE SALZBURG GMBH		

lfd. Nummer:	**2118**	Fläche in m²:	**2555**	Länge in m:	**511**
Charakteristik:	(ep009) zum Aufnahmezeitpunkt nicht wasserführend; nicht erkennbar				
		Bearbeiter:	REGIOPLAN INGENIEURE SALZBURG GMBH		
lfd. Nummer:	**2119**	Fläche in m²:	**12636**	Länge in m:	**1805**
Charakteristik:	unzugänglich				
		Bearbeiter:	REGIOPLAN INGENIEURE SALZBURG GMBH		
lfd. Nummer:	**2120**	Fläche in m²:	**1817**	Länge in m:	**908**
Charakteristik:	unzugänglich, da im unteren Bereich unterirdisch				
		Bearbeiter:	REGIOPLAN INGENIEURE SALZBURG GMBH		
lfd. Nummer:	**2121**	Fläche in m²:	**28685**	Länge in m:	**5737**
Charakteristik:	(ep002) Breite: 5m; Verlauf: leicht mäandrierend, naturnah; Wasser: klar; Fließgeschwindigkeit: mittel; Böschung: steil, dicht bewachsen, unbefestigt; Sohlsubstrat: schlammig-sandig bis grobblockig; Uferbegleitgehölz: durchgehend, dicht. (ep004) Breite: 2m; Wasser: klar, im Siedlungsgebiet kaum wasserführend; Fließgeschwindigkeit: niedrig; Böschung: unbefestigt, dicht bewachsen; Sohlsubstrat: schlammig-sandig; Uferbegleitgehölz: überschirmt Gewässer zur Gänze				
		Bearbeiter:	REGIOPLAN INGENIEURE SALZBURG GMBH		

Bestandestyp:

99 Erhebungsfläche unbestimmten Typs

lfd. Nummer:	**8**	Fläche in m²:	**6657**	Länge in m:	**228**
Charakteristik:					
		Bearbeiter:	REGIOPLAN INGENIEURE SALZBURG GMBH		
lfd. Nummer:	**19**	Fläche in m²:	**1243**	Länge in m:	**68**
Charakteristik:					
		Bearbeiter:	REGIOPLAN INGENIEURE SALZBURG GMBH		
lfd. Nummer:	**100**	Fläche in m²:	**5190**	Länge in m:	**212**
Charakteristik:					
		Bearbeiter:	REGIOPLAN INGENIEURE SALZBURG GMBH		
lfd. Nummer:	**298**	Fläche in m²:	**45326**	Länge in m:	**486**
Charakteristik:					
		Bearbeiter:	REGIOPLAN INGENIEURE SALZBURG GMBH		
lfd. Nummer:	**299**	Fläche in m²:	**45191**	Länge in m:	**556**
Charakteristik:					
		Bearbeiter:	REGIOPLAN INGENIEURE SALZBURG GMBH		
lfd. Nummer:	**316**	Fläche in m²:	**329640**	Länge in m:	**1796**
Charakteristik:					
		Bearbeiter:	REGIOPLAN INGENIEURE SALZBURG GMBH		

ZOBODAT - www.zobodat.at

Zoologisch-Botanische Datenbank/Zoological-Botanical Database

Digitale Literatur/Digital Literature

Zeitschrift/Journal: Gutachten Naturschutzabteilung Oberösterreich

Jahr/Year: 2008

Band/Volume: 0632

Autor(en)/Author(s): diverse

Artikel/Article: Naturraumkartierung Oberösterreich. Landschaftserhebung Marktgemeinde Wilhering. Endbericht. 1-82