

Kurzbeschreibungen der 3 Höhlen vom Dreiländertreffen

1.) Vančeva Jama

An diese Grotte kam unser Entdecker beim Pilzesuchen.

Sie war noch " jungfernlich ". In Erinnerung an den Gründer unseres Vereins, Herrn Ivan Mršamor VANČ, haben wir die Höhle " Vančeva Jama " genannt.

Die Grotte ist klein aber wegen des Reichtums verschiedener Grottenbildungen sehr schön und vor allem unberührt.

Wir haben uns entschlossen die Höhle zu schließen, um sie so vor uneingeladenen Gästen zu schützen. Wir denken aber an eine touristische Einrichtung, um die Grotte und ihre Schönheiten auf diese Weise an " einfache Sterbliche " anzunähern.

Unserer Meinung nach ist diese Grotte eine der schönsten auf unserem Gebiet.

2.) Lobašgrotte

Die Lobašgrotte wurde schon von alten Ansiedlern gekannt.

Aus dieser Zeit stammt auch der Originalname der Grotte.

Im Jahre 1966 wurde die Lobašgrotte von Höhlenforschern

aus Ljubljana erforscht und ein Plan angerissen. Wir ha-

ben beim nächsten Besuch in dieser Grotte einen Eingang

in eine Oberetage gefunden. Trotzdem ist diese Grotte noch

immer nicht im Ganzen vermessen.

Die Grotte ist besonders interessant weil sie im Berg liegt, der einst der Stöpsel des Sees von Kočevje war. Dieser Berg ist durchlöchert wie ein Käse.

Die Grotte enthält aber sicher noch einige Überraschungen.

3.) Ledena Jama na Stojni (Die Eisgrotte auf Stojna)

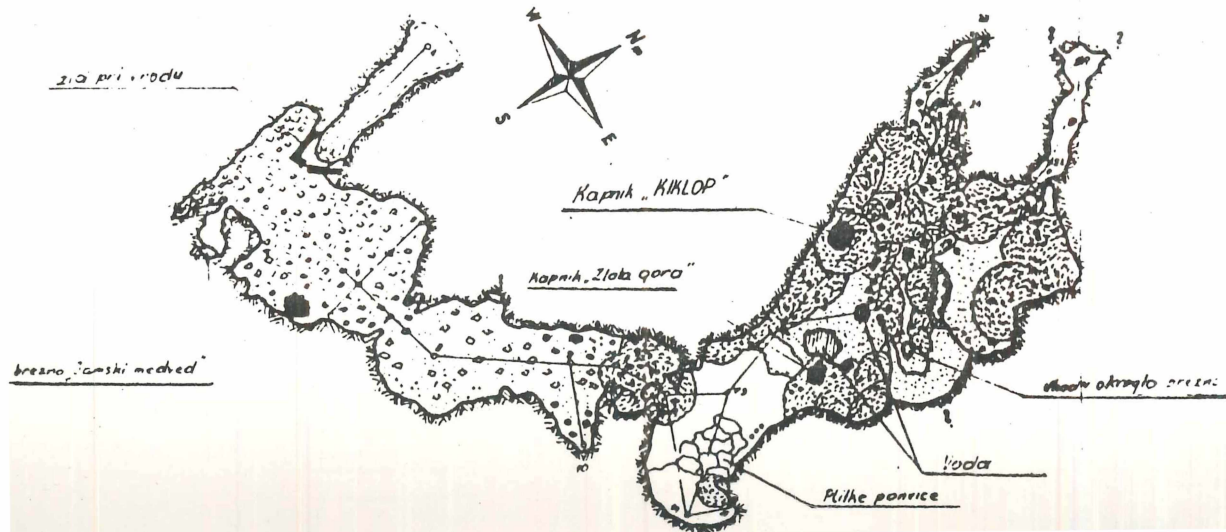
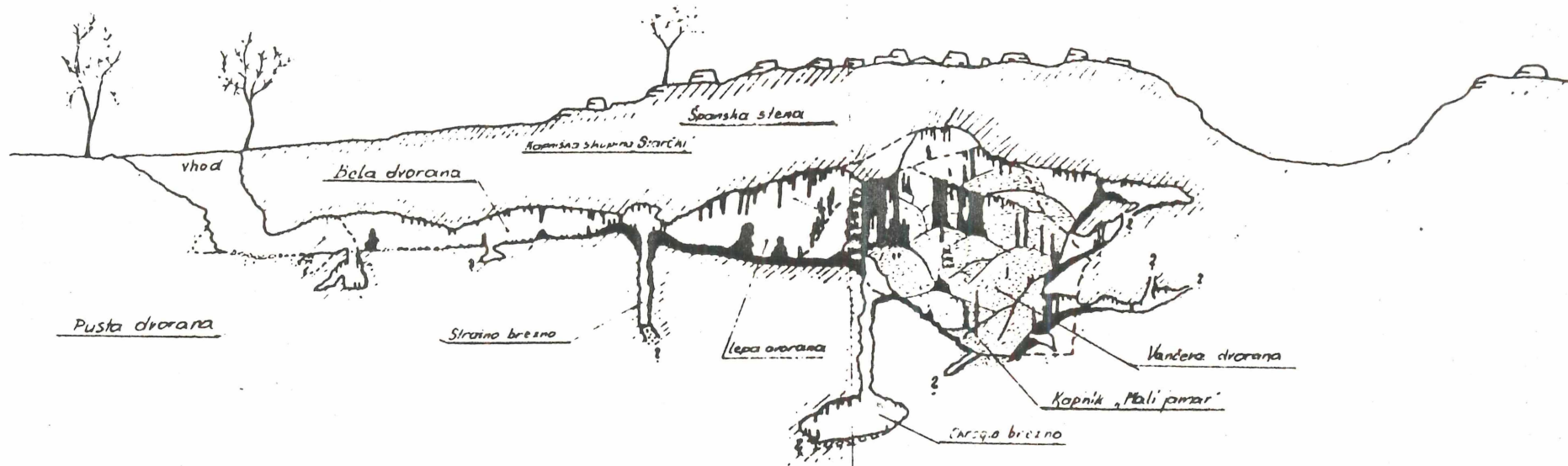
Diese Höhle ist sehr interessant und wunderschön, mit Eis über das ganze Jahr. Vor langer Zeit hat man das Eis gehackt und es an Gasthäuser und Fleischereien verkauft. Der intensive Holzschlag hat mit verursacht, daß sich die interessanten Eisskulpturen sehr vermindert haben.

Angeblich ist die Grotte 200 m tief. Diese Tiefe ist aber wegen des Eisstöpsels nicht immer erreichbar.

Dies ist eine der ältesten erforschten Höhlen Sloweniens.

4.) Anschließend die Pläne der 3 Höhlen

Glück tief



„Vančeva jama“

Int. št.

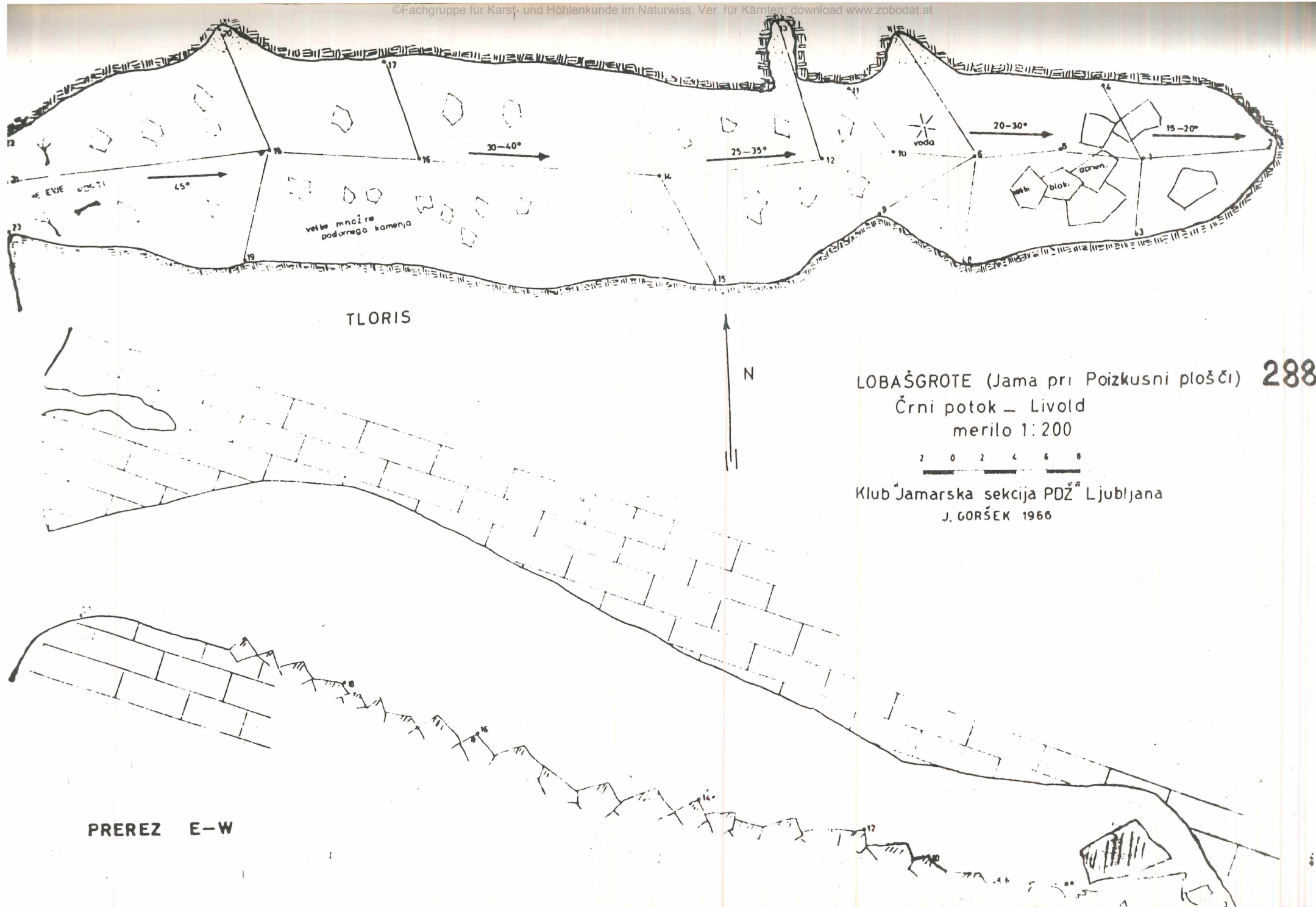
Datum raziskave: 10. IX 73

Ekipa: Tošaj, Šubic, Arko, Čop, Semler, Golob si, Golob ml, Kotar, Žnidaršič, Belšak, Mohar, Vidarič, Aus, Pertinzi, Volk

Izmera: Šubic, Tošaj, Belšak

Risal: Šubic, Tošaj, Belšak

0 5 10 15 metrov



TLORIS

N

LOBAŠGROTE (Jama pri Poizkusni plošči) 288

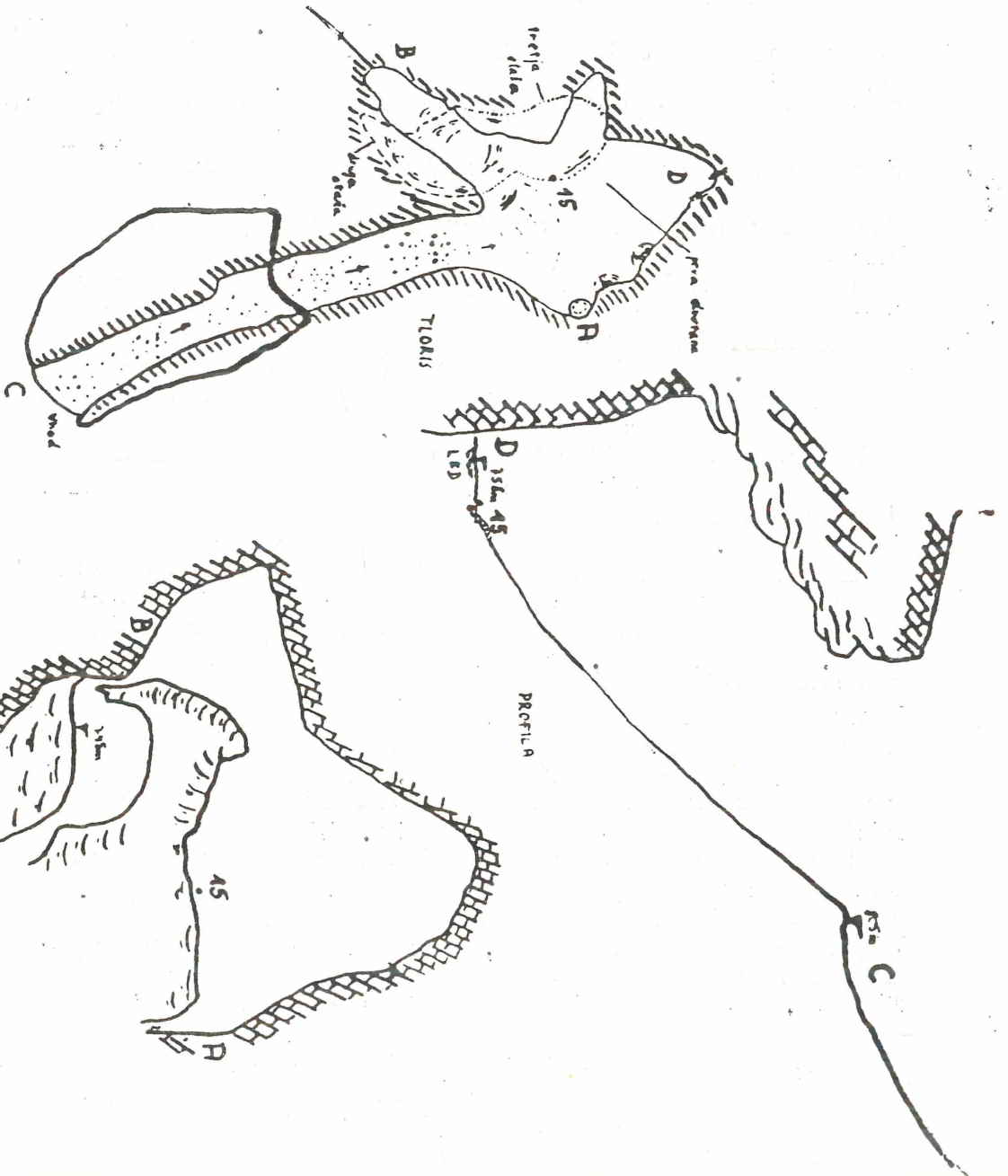
Črni potok - Livold
merilo 1:200



Klub Jamarska sekcija PDŽ Ljubljana
J. GORŠEK 1966

PREREZ E-W

Fotokopija privega
načrta Ledene jame



LEDENA JAMA - 142

LXXV

2

ZOBODAT - www.zobodat.at

Zoologisch-Botanische Datenbank/Zoological-Botanical Database

Digitale Literatur/Digital Literature

Zeitschrift/Journal: [Höhlenforschung Kärnten](#)

Jahr/Year: 1985

Band/Volume: [8](#)

Autor(en)/Author(s): diverse

Artikel/Article: [Kurzbeschreibungen der 3 Höhlen vom Dreiländertreffen
29-30](#)