

Publikationen

Österreichische Naturparke

Hrsg.: Verband der Naturparke Österreich, Graz 2005.

Der Verband der Naturparke Österreich (VNÖ) hat sein 10-jähriges Bestehen zum Anlass genommen, in Kooperation mit dem Verein für Tier- und Naturfotografie Österreich (VTNÖ) einen Bildband über die Österreichischen Naturparke herauszugeben. Die besten Naturfotografen des VTNÖ haben ein Jahr lang die Naturparke besucht und die Vielfältigkeit und Einzigartigkeit der Natur- und Kulturlandschaften der einzelnen Naturparke festgehalten. Für den Text verantwortlich sind Peter Mertz und das Redaktionsteam.

Erhältlich:

Arge NATURSCHUTZ
www.arge-naturschutz.at/publikationen/verzeichnis.html

Kosten: 24,90 Euro

GEOPARK Karnische Region

(Wahrscheinlich) Österreichs schönstes Naturbuch.

Von Hans Peter Schönlaub. Hrsg.: Geologische Bundesanstalt, Wien 2005.

Ausgangspunkt der Reise in die Vergangenheit der Erde sind die Karnischen und Gailtaler Alpen. Nirgendwo sonst finden sich auf einem begrenzten und landschaftlich vielfältigen Raum so viele eindrucksvolle Zeugnisse längst vergangener Zeiten. An 60 ausgewählten Schauplätzen vom Unteren Gailtal bis ins Lesachtal

werden einzelne Stationen der über hunderte Millionen Jahre währenden Reise erlebbar. Das Buch begleitet den Wanderer zu tosenden Wasserfällen, zu geheimnisvollen Klammern, senkrechten Bergwänden und stillen Bergseen. Im Zentrum stehen die Urkräfte der Natur und geologische Zeiträume.

Erhältlich:

im Buchhandel oder www.geologie.ac.at

Kosten: 29 Euro (plus Porto und Verpackung)

Schmeils Botanischer Taschenkalender 2006

Red.: Rita Lüder, Sigmund Seybold. Quelle & Meyer Verlag, 121. Auflage. Wiebelsheim 2005.

Dieser Taschenkalender bietet mehr als nur ein doppelseitiges Wochenkalendarium. Auf über 160 zusätzlichen Seiten liefert er Informationen und Unterhaltsames zur Pflanzenwelt. Monatlich wird eine Art als Pflanze des Monats beschrieben – ebenso die Pflanze des Jahres 2006, das Wiesen-Schaumkraut (*Cardamine pratensis*). Zudem werden historische Botaniker, schützenswerte Landschaften und Botanische Gärten Deutschlands vorgestellt. Enthalten sind auch Anleitungen zum Sammeln von Pflanzen und das Buch „Schmeils Tabellen zum Bestimmen von Pflanzen.“

Erhältlich:

im Buchhandel

Kosten: 8,50 Euro

Schlossberg Griffen

Festung der Artenvielfalt

Hrsg.: Marktgemeinde Griffen & Verschönerungsverein Griffen & ÖKO-TEAM – Institut für Faunistik und Tierökologie.

Am Fuße der Saualpe gelegen besticht Griffen durch sein mediterranes Flair. Mit knapp 3.000 nachgewiesenen Pflanzen- und Tierarten präsentiert sich der historische Boden Griffens als Hot-spot der Biodiversität. Begeistert von der Geschichte und Vielfalt dieser einzigartigen Landschaft berichten mehr als 40 Autoren aus vielen Fachgebieten der Bio-, Geo- und Kulturwissenschaften über dieses Gebiet.

Erhältlich:

im Buchhandel oder beim Naturwissenschaftlichen Verein für Kärnten
www.naturwissenschaft-ktn.at

Kosten: 18 Euro

IPAM-Broschüren

Hrsg.: Amt der Kärntner Landesregierung, Abt. 20 – Uabt. Naturschutz, Klagenfurt, 2005

Im Rahmen der Gemeinschaftsinitiative INTERREG III B (2000 – 2006) CADSES wurden vom Amt der Kärntner Landesregierung, Abteilung 20 – Landesplanung, Unterabteilung Naturschutz, mehrere Projekte umgesetzt, wie z. B. das Projekt „IPAM – Toolbox“ (Integrated Protected Area Management). Ein Teilprojekt beschäftigte sich u. a. mit der Ausweisung des Keutschacher Seental als Ramsar-Gebiet. Nun liegen einige Broschüren der verschiedenen Teilprojekte in ansprechender Gestal-

tung mit übersichtlichem und informativem Inhalt vor:

Einrichtung und Management des Ramsar-Gebietes „Moor- und Seenlandschaft Keutschach-Schiefling“

Die 32-seitige Broschüre gibt eine zusammenfassende Darstellung des Prozesses von der Auftragserteilung, über die Grundlagenerhebung und den zahlreichen Informationsveranstaltungen bis zu den ersten Umsetzungen und der begleitenden Öffentlichkeitsarbeit.

Schutzgebiete in Kärnten. Leitsystem

Die Broschüre gibt einen zusammenfassenden Überblick über die Vielfalt der unterschiedlichsten Schutzgebietstypen, die in Kärnten ausgewiesen sind, z. B. vom Naturdenkmal über die Landschafts- und Naturschutzgebiete bis zum Nationalpark, den NATURA 2000-Gebieten bis zu den Prädikaten Naturpark, Ramsar-Gebiet und Biosphärenpark.

Natura 2000-Managementpläne in Kärnten

Mit dieser Broschüre werden Ziele, Vorgehensweise und Inhalte des Managements von Natura 2000 in Kärnten vorgestellt, um damit das allgemeine Verständnis für die Anliegen dieses modernen Naturschutzinstruments zu wecken und zu fördern.

Erhältlich:

beim Herausgeber oder bei der Arge NATURSCHUTZ
www.arge-naturschutz.at/publikationen/verzeichnis.html

Kostenlos

Libellen

Hrsg.: Amt der Kärntner Landesregierung, Abt. 20 – Uabt. Naturschutz und Arge NATURSCHUTZ

Die Reihe „Kärntens bedrohte Natur“ wurde um eine weitere interessante und schön gestaltete Broschüre mit dem Thema „Libellen“ fortgesetzt.

Libellen sind in vielerlei Hinsicht einzigartige Tiere. Bereits vor ca. 320 Millionen Jahren traten sie in unserer Erdgeschichte auf und haben sich mit Ausnahme der Größe bis heute fast unverändert. Die vorliegende, reich bebilderte Broschüre bringt in übersichtlicher Form das Leben und die Verhaltensweisen dieser „Kleinode unserer Gewässer“ näher und will damit – frei nach dem Motto „was wir kennen, sind wir eher bereit zu schützen“ – über eine entsprechende Bewusstseinsbildung zum verstärkten Libellenschutz beitragen.

Erhältlich:

Arge NATURSCHUTZ
www.arge-naturschutz.at/publikationen/verzeichnis.html

kostenlos

Bunte Wiesen

Hrsg.: Arge NATURSCHUTZ und LFI Kärnten

Im Rahmen des Kooperationsprojektes „Bildungsprogramm Landwirtschaft und Naturschutz“ liegt die siebente Broschüre mit dem Titel „Bunte Wiesen“ vor. Bunte und vielfältige Wiesen sind das Ergebnis jahrhundertelanger bäuerlicher Arbeit. Der Erhalt dieser Wiesen liegt in den Händen der Bewirtschafter. Die nichtbäuerliche Bevölkerung muss auch Verständnis dafür entwickeln, dass den Bewirtschaftern eine gerechte Vergütung der Leistungen für die Erhaltung dieser wirtschaftlich uninteressanten, aber aus naturschutzfachlicher, kulturhistorischer und landschaftsästhetischer Sicht wertvollen und artenreichen Wiesen zusteht. Die Broschüre beschreibt verschiedene Wiesentypen, deren Entstehung und bietet Wissenswertes über einige typische Pflanzen und Tiere dieser Wiesen.

Erhältlich:

Arge NATURSCHUTZ
www.arge-naturschutz.at/publikationen/verzeichnis.html

kostenlos

Unterwasserwelten

Werner Köstenberger. Mit Texten von Wolfgang Honsig-Erlenburg, Werner Petutschnig und Jürgen Petutschnig. Context Verlag, St. Veit 2005.

Die Welt unter Wasser – sie ist eine mystische Welt voll inspirierender Schönheit. In sie einzutauchen bedarf es keiner Weltreise – direkt vor unserer Haustür birgt die heimische Unterwasserwelt ungeahnte Eindrücke und Überraschungen.

Der Kärntner Werner Köstenberger, Meister der künstlerischen Unterwasserfotografie, hat die dunkle und geheimnisvolle Welt unter der Wasseroberfläche eingefangen und in Verbindung mit Haiku-Gedichten von Erna Hahn und der Musik des Komponisten Gerd Schuller in diesem einzigartigen Bildband zu einem informativen und meditativen Erlebnis verarbeitet...

Erhältlich:

im Buchhandel

Kosten: 29 Euro

Avifauna Kärntens - Die Brutvögel

In diesem Buch werden alle 157 heimischen Brutvögel ausführlich in Wort und Bild auf 424 Seiten dargestellt. Als Ergebnis einer siebenjährigen landesweiten Erfassung, durch Mitglieder des NWV und BirdLife Kärnten, erhält man einen aktuellen Überblick über die Verbreitung, den Bestand oder den Schutz unserer Brutvögel. Darüber hinaus erfolgt eine Einführung in die Landeskunde, Vegetation, Geschichte der Vogelkunde Kärntens, Naturschutzgedanken zum Wandel der Vogelwelt sowie die aktuelle Rote Liste.

Erhältlich:

im Buchhandel oder beim Naturwissenschaftlichen Verein für Kärnten
www.naturwissenschaft-ktn.at

Kosten: 30,- Euro

Veröffentlichungen des Amtes der Kärntner Landesregierung | Abteilung 20 Landesplanung – Naturschutz –

Naturschutz in Kärnten







- Band 1: **Das Keutschacher Seental (Die Natur- und Landschaftsschutzgebiete Kärntens)**
(Bearbeiter: O. Glanzer, E. Graze, H. Hartl, H. Sampl, R. Unkart), 49 Seiten., Übersichtskarte, Klagenfurt 1976 (zweite Auflage)
- Band 2: **Die Unterkärntner Seen und Berge (Die Natur- und Landschaftsschutzgebiete Kärntens)**
(Bearbeiter: O. Glanzer, E. Graze, H. Hartl., A. Holzer, H. Sampl, G. Zikulnig), 66 S., Übersichtskarte, Klagenfurt 1973; vergriffen
- Band 3: **Die Region Villach (Die Natur- und Landschaftsschutzgebiete Kärntens)**
(Bearbeiter: O. Glanzer, E. Graze, H. Hartl, H. Sampl), 84 S., Übersichtskarte, Klagenfurt 1977 (zweite Auflage)
- Band 4: **Der Weißensee, der Pressegger See und das Gailtal (Die Natur- und Landschaftsschutzgebiete Kärntens)**
(Bearbeiter: O. Glanzer, E. Graze, H. Hartl, H. Sampl), 72 S., Übersichtskarte, Klagenfurt 1975
- Band 5: **Der Raum Feldkirchen (Die Natur- und Landschaftsschutzgebiete Kärntens)**
(Bearbeiter: O. Glanzer, E. Graze, H. Hartl, H. Sampl), 82 S., Übersichtskarte, Klagenfurt 1976
- Band 6: **Klagenfurt und seine Umgebung (Die Natur- und Landschaftsschutzgebiete Kärntens)**
(Bearbeiter: O. Glanzer, E. Graze, H. Hartl, H. Sampl), 104 S., Übersichtskarte, Klagenfurt 1976
- Band 7: **Der Bezirk St. Veit an der Glan (Die Natur- und Landschaftsschutzgebiete Kärntens)**
(Bearbeiter: O. Glanzer, E. Graze, H. Hartl, H. Sampl) 73 S., Übersichtskarte, Klagenfurt 1977
- Band 8: **Das Kärntner Naturschutzrecht**
(Bearbeiter: Naturschutzbeirat, Abt. 2, Abt. 20, Leiter der Baubezirksämter und Juristen der Bezirkshauptmannschaften), 144 S., Klagenfurt 1986; vergriffen
- Band 9: **Die montanen Buchenwälder der Nordabdachung der Karawanken und Karnischen Alpen**
(Bearbeiter: K. Zukrigl, F. Kral), 135 S., 15. Abb., eine Karte, Klagenfurt 1988
- Band 10: **Die Gletscher Kärntens**
(Bearbeiter: H. Lang), 92 S., 80 Fotos, 6 Übersichtskarten, Klagenfurt 1988
- Band 11: **Die Amphibien der Landeshauptstadt Klagenfurt**
(Bearbeiter: P. Mildner), 42 S., 40 Fotos, 9 Karten, Klagenfurt 1989
- Band 12: **Der Urwald „Selkacher Teil“ in den Karawanken**
(Bearbeiter: G. Frank), 28 S., 5 Fotos, 11 Abb., Klagenfurt 1991
- Band 13: **Bracheprojekt „Metschach“**
(Bearbeiter: Ch. Wieser, M. Jungmeier), 140 S., 32 Fotos, 67 Abb., eine Vegetationstabelle, Klagenfurt 1994
- Band 14: **Landschaftspflegeplan Baldramsdorfer Feld und Schutzgebietskonzept Obere Drau**
(Bearbeiter: G. Egger et al), 172 S., 37 Fotos, 2 Karten eine Vegetationstabelle, Klagenfurt 1995
- Band 15: **Rote Liste gefährdeter Tiere Kärntens**
(Bearbeiter: T. Rottenburg et al), 720 S, Klagenfurt 1999

**Die Reihe wird fortgesetzt
Sonstige Veröffentlichungen**

Zu beziehen beim Herausgeber

Sonstige Veröffentlichungen

Zu beziehen
beim
Herausgeber



ZOBODAT - www.zobodat.at

Zoologisch-Botanische Datenbank/Zoological-Botanical Database

Digitale Literatur/Digital Literature

Zeitschrift/Journal: [Kärntner Naturschutzberichte](#)

Jahr/Year: 2005

Band/Volume: [2005_10](#)

Autor(en)/Author(s): Anonymus

Artikel/Article: [Publikationen. 97-98](#)