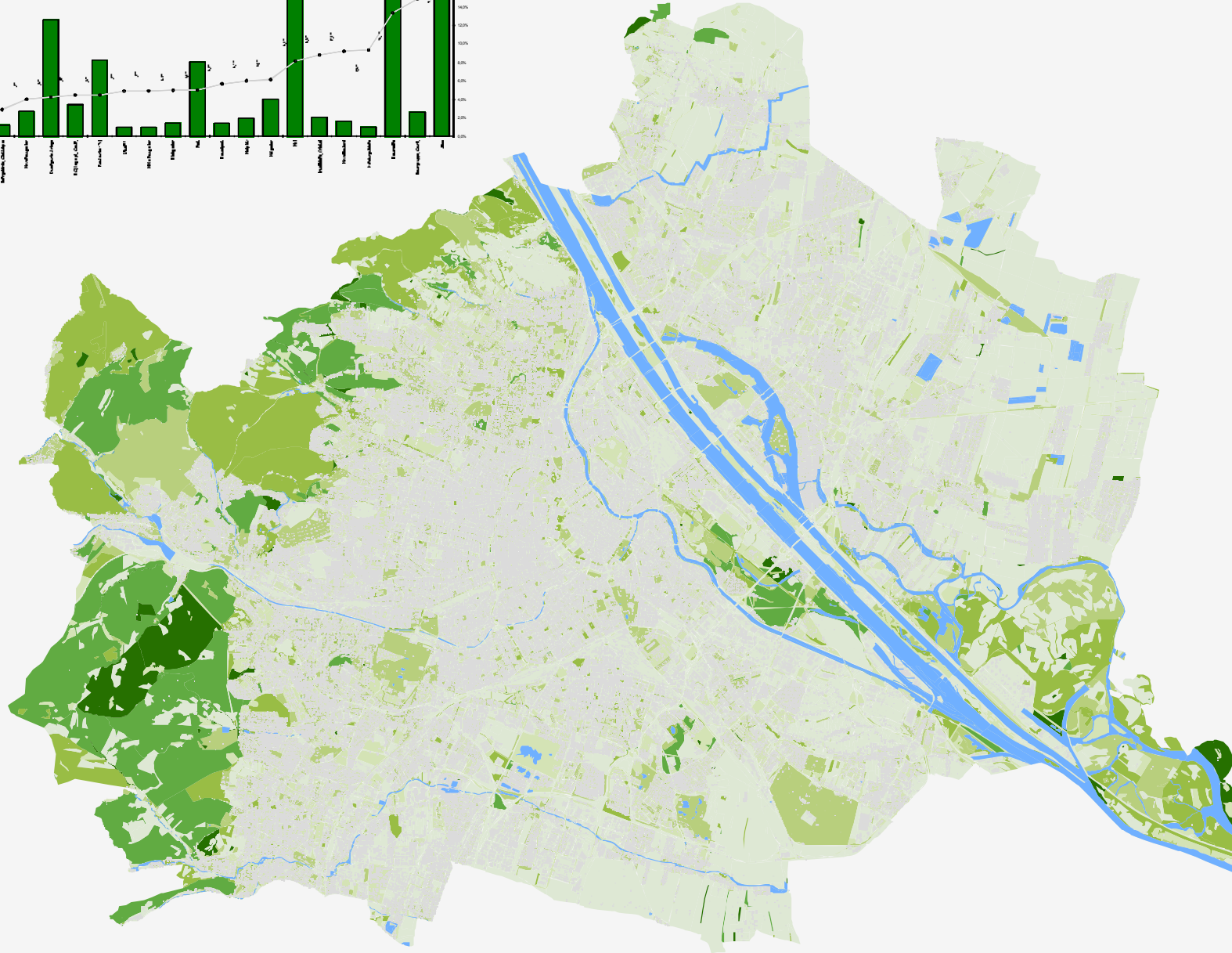
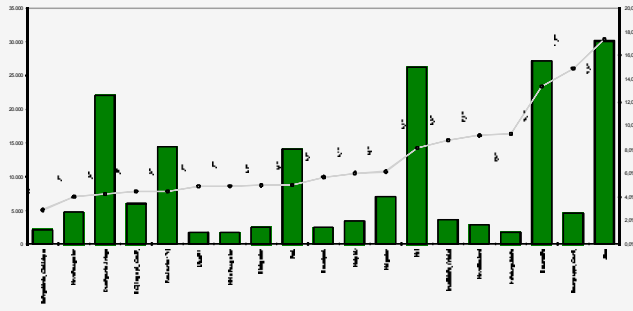



Anzahl der Bäume je Toptyp und deren Schädigungsgrad (Kronenzustand 3 und 4 zusammengefasst)



### Baumkronenfläche

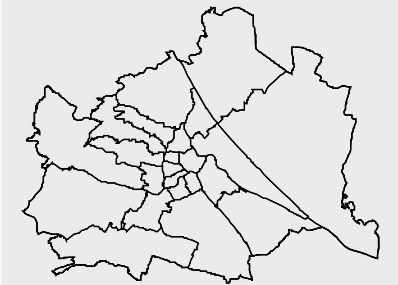
- 0 - 10 %
  - 11 - 33 %
  - 34 - 66 %
  - 67 - 90 %
  - 91 - 99 %
  - 100 %
-  Gebäude

BEZ	Anzahl Bäume	in %	Summe KZ3	in %	Summe KZ4	in %	Baumkronenfläche	
							Bez. Grün	insgesamt
Burgen-Strada	1.171	2,3%	643	15,4%	1779	4,2%	14	7,1
Leopoldsdorf	13.152	7,3%	970	7,4%	45	0,3%	70	41
Landsiedlung	12.596	7,0%	343	1,9%	25	0,1%	17	26
Wieden	3.311	1,9%	514	2,9%	20	0,1%	18	23
Margareten	3.170	1,9%	281	8,8%	67	2,1%	16	10
Marxthilf	1.819	1,1%	210	10,9%	26	1,4%	11	2,4
Neubau	2.982	1,7%	295	14,2%	49	2,4%	13	10
Kornfeldstr.	1.405	0,9%	223	19,9%	31	1,6%	15	4,1
Alsergrund	5.904	3,2%	708	12,2%	74	1,2%	19	3,3
Reinhold	17.516	9,8%	519	3,2%	151	0,9%	46	34
Simmering	7.391	4,1%	670	9,1%	210	2,9%	05	22
Mödling	6.034	3,7%	521	7,0%	29	0,3%	05	3,1
Hietzing	11.254	6,4%	219	2,0%	7	0,1%	05	2,9
Penzing	11.274	6,4%	957	7,9%	104	2,5%	01	27
Bruckh.	9.444	5,2%	860	9,1%	72	0,8%	25	4,2
Obdonauf	8.349	4,7%	737	9,0%	83	1,0%	00	52
Hernals	4.001	2,2%	316	7,7%	82	1,9%	1,6	11
Währing	9.145	5,1%	758	8,3%	131	2,9%	11,1	28
Döbling	14.252	8,1%	1.272	10,2%	161	4,0%	05	35
Brunnenu.	9.069	5,0%	869	9,6%	45	0,5%	17	18
Penzling	8.892	4,9%	102	0,9%	225	3,3%	01	23
Donautal	8.070	4,7%	794	9,1%	282	3,1%	01	18
Lainz	5.348	3,0%	117	2,2%	14	0,3%	05	28
Gesamt	17.908	100,0%	13.275	7,4%	2.974	1,7%	61	28

Übersicht über die Baumverteilung, deren Zustand und die Baumdichte auf Bezirksebene.  
KZ3 = Kronenzustand 3, KZ4 = Kronenzustand 4. Die eingeklammerten Werte der Baumdichte je ha sind nur bedingt aussagekräftig, da diese Bezirke nicht zur Gänze im dicht bebauten Stadtgebiet liegen und hier nicht alle Bäume einzeln gezählt wurden.



(c) Magistrat Wien  
 Basisdaten: Stadtmessung Wien MA41  
 Fachdaten: Wiener Umweltschutzabteilung MA22  
 Kartieren, Kartografie und Layout:  
 Revital ZT GmbH / freiland Umweltconsulting ZT GmbH  
 Kartierungsgrundlage: Infrarot-Luftbild, Befliegung 2005



# ZOBODAT - [www.zobodat.at](http://www.zobodat.at)

Zoologisch-Botanische Datenbank/Zoological-Botanical Database

Digitale Literatur/Digital Literature

Zeitschrift/Journal: [Natur und Naturschutz - Studien der Wiener Umweltschutzabteilung \(MA 22\)](#)

Jahr/Year: 2008

Band/Volume: [73](#)

Autor(en)/Author(s): REVITAL Ziviltechniker GmbH , freiland Umweltconsulting ZT-GmbH , Hoffert Hannes, Fitzka Günter, Stangl Elisabeth, Lumasegger Mario

Artikel/Article: [Teil 4 - Baumkronenfäche \(Karte\) 31](#)