




\*) Orientierungswerte nach Eikmann und Kloke für Kinderspielplätze

m.Z.....mit Zaun  
o.Z..... ohne Zaun

**BW I \*)**  
**BW II \*)**  
**BW III \*)**

	As [mg/kg]	Cd [mg/kg]	Cr [mg/kg]	Cu [mg/kg]	Hg [mg/kg]	Ni [mg/kg]	Pb [mg/kg]	Se [mg/kg]	Zn [mg/kg]	Benzo(a)pyren [mg/kg]
20	1	50	50	0,5	40	100	1	150	1	
20	2	50	50	0,5	40	200	5	300	1	
50	10	250	250	10	200	1000	20	2000	5	
15., Haidmannsgasse 26	9,18	<0,33	24,2	27,4	<0,33	25,4	32,9	<0,7	109	0,079
15., Henriettenplatz	<i>Beprobung nicht durchführbar</i>									
15., Herklotzgasse 33 (Therapieplatz)	9,07	<0,33	29,4	57	0,41	25,5	120,1	<0,7	133,3	0,312
15., Öweingasse 27-31 (Braunhirschenpark) m.Z.	<i>Beprobung nicht durchführbar</i>									
15., Öweingasse 27-31 (Braunhirschenpark) o.Z.	8,75	<0,33	34,9	71,6	0,58	27,3	99,8	<0,7	144,8	0,327
15., Kardinal Rauscherplatz	6,61	<0,33	42,7	32,2	<0,33	66,5	41	<0,7	71,7	0,044
15., Maria vom Siege	<i>Beprobung nicht durchführbar</i>									
15., Mareschplatz	8,52	0,64	19	62,7	0,45	19,5	86,6	<0,7	217,2	1,95
15., Märzpark	<i>Beprobung nicht durchführbar</i>									
15., Neusserplatz	<i>Beprobung nicht durchführbar</i>									
15., Reithofferplatz m.Z.	3,64	0,48	21,1	17,5	<0,33	27,6	10,2	<0,7	89	0,037
15., Reithofferplatz o.Z.	<i>Beprobung nicht durchführbar</i>									
15., Rohrauerpark	<i>Beprobung nicht durchführbar</i>									
15., Rosinagasse 11	8,84	<0,33	28,8	40	0,44	29,6	63,3	<0,7	128,6	0,314
15., Sechshauserpark	<i>Beprobung nicht durchführbar</i>									
15., Stiebergasse 7-13 (Storchengrund)	7,26	<0,33	24,1	22,4	0,47	26,7	24,8	<0,7	68,4	0,233
15., Vogelweidplatz	9,07	<0,33	29,4	31,1	<0,33	27,3	24,9	<0,7	94,2	0,109
15., Wienerplatz	<i>Beprobung nicht durchführbar</i>									
16., Familienplatz	<i>Beprobung nicht durchführbar</i>									
16., Hettenkofergasse/Koppstraße	9,86	0,51	33,3	56,6	0,6	31,2	61,9	<0,7	208,1	1,098
16., Hofferplatz	<i>Beprobung nicht durchführbar</i>									
16., Huberplatz m.Z.	11,29	<0,33	33,5	43,1	0,58	25,8	36,5	<0,7	114,2	<0,012
16., Huberplatz o.Z.	11,29	<0,33	33,5	43,1	0,58	25,8	36,5	<0,7	114,2	<0,012
16., Karl Kantner-Park	<i>Beprobung nicht durchführbar</i>									
16., Kongreßpark o.Z.	<i>Beprobung nicht durchführbar</i>									
16., Kongreßpark m.Z.	7,12	<0,33	15,8	64,6	<0,33	13,5	83,5	<0,7	165,3	0,238
16., Kongreßpark m.Z.	<i>Beprobung nicht durchführbar</i>									



**UMWELT  
TECHNOLOGIE**

**WRUSS**

\*) Orientierungswerte nach Eikmann und Kloke für Kinderspielplätze

m.Z.....mit Zaun  
o.Z..... ohne Zaun

**BW I \*)**  
**BW II \*)**  
**BW III \*)**

	As [mg/kg]	Cd [mg/kg]	Cr [mg/kg]	Cu [mg/kg]	Hg [mg/kg]	Ni [mg/kg]	Pb [mg/kg]	Se [mg/kg]	Zn [mg/kg]	Benzo(a)pyren [mg/kg]
20	1	50	50	0,5	40	100	1	150	1	
20	2	50	50	0,5	40	200	5	300	1	
50	10	250	250	10	200	1000	20	2000	5	
16., Lorenz Mandgasse	Beprobung nicht durchführbar									
16., Ludo Hartmannplatz	Beprobung nicht durchführbar									
16., Mildeplatz	Beprobung nicht durchführbar									
16., Musilplatz	9,81	0,47	30	36,3	<0,33	25,3	51,2	<0,7	97	<0,117
16., Reichmannsgasse/Demuthgasse	Beprobung nicht durchführbar									
16., Richard Wagner-Platz m.Z.	Beprobung nicht durchführbar									
16., Richard Wagner-Platz o.Z.	Beprobung nicht durchführbar									
16., Spinozagasse/Rosenackerstraße	Beprobung nicht durchführbar									
16., Stillfriedplatz	Beprobung nicht durchführbar									
16., Stöberplatz	Beprobung nicht durchführbar									
16., Wiesbergplatz	Beprobung nicht durchführbar									
16., Wichtelgasse 18	11,16	<0,33	23,1	28,4	0,7	21,9	36,4	<0,7	86,3	0,206
16., Yppenplatz	Beprobung nicht durchführbar									
17., Alzeile-Schöngraben (Josef Kaderka-Park)	Beprobung nicht durchführbar									
17., Clemens Krausspark o.Z.	Beprobung nicht durchführbar									
17., Clemens Krausspark m.Z.	Beprobung nicht durchführbar									
17., Diepoldplatz	Beprobung nicht durchführbar									
17., Herbeckstraße	9,11	<0,33	27,2	20	<0,33	24,4	14,4	<0,7	48,8	<0,012
17., Lidlpark	11,73	0,42	28,7	41,7	<0,33	26,2	52,4	<0,7	170,5	0,63
17., Lorenz Bayer-Platz	Beprobung nicht durchführbar									
17., Ortliebasse 34-42 m.Z.	Beprobung nicht durchführbar									
17., Ortliebasse 34-42 o.Z.	9,41	<0,33	27,2	31,7	0,48	24,6	114	<0,7	74,7	0,538
17., Pezlpark	13,63	0,5	29,1	65,1	0,52	27,5	190,3	<0,7	265,6	1,58
17., Röntgengasse ggü. 100	11,37	<0,33	30,3	32,4	<0,33	26,5	32,1	<0,7	82,8	0,908
17., Rupertusplatz	9,42	0,58	27	72,7	0,42	25,2	115	<0,7	272,9	1,127
18., Anton Baumann-Park m.Z.	Beprobung nicht durchführbar									
18., Anton Baumann-Park o.Z.	Beprobung nicht durchführbar									



**UMWELT  
TECHNOLOGIE**

**WRUSS**

\*) Orientierungswerte nach Eikmann und Kloke für Kinderspielplätze

m.Z.....mit Zaun  
o.Z..... ohne Zaun

**BW I \*)**  
**BW II \*)**  
**BW III \*)**

	As [mg/kg]	Cd [mg/kg]	Cr [mg/kg]	Cu [mg/kg]	Hg [mg/kg]	Ni [mg/kg]	Pb [mg/kg]	Se [mg/kg]	Zn [mg/kg]	Benzo(a)pyren [mg/kg]
18., Bischof Faber-Platz	9,02	0,35	29,8	45,7	<0,33	25,6	62,5	<0,7	163,5	0,787
18., Ebner Eschenbach-Park m.Z.	<i>Beprobung nicht durchführbar</i>									
18., Ebner Eschenbach-Park o.Z.	<i>Beprobung nicht durchführbar</i>									
18., Herbeckstraße/Eckpergasse	1,94	<0,33	18,9	19,9	<0,33	35	6,2	<0,7	37	<0,01
18., Hockegasse/Scheibenberggasse	8,88	<0,33	44	93,6	0,33	41,8	40,4	<0,7	149,8	0,414
18., Kutschergasse 34	<i>Beprobung nicht durchführbar</i>									
18., Leopold Rosenmayer Park	<i>Beprobung nicht durchführbar</i>									
18., Naafgasse bei Kglv.	7,49	0,37	28,6	37	<0,33	28	55	<0,7	138,5	0,755
18., Pötzleinsdorfer Höhe	6,01	0,37	36,7	47,3	<0,33	30,6	29,9	<0,7	82,7	0,06
18., Pötzleinsdorfer Schloßpark	5,3	0,52	33,2	51	0,41	25	56,6	<0,7	142,7	0,093
18., Pötzleinsdorfer Schloßpark - Lagenwiese	8,07	0,41	30,5	49,7	0,7	26,9	67,1	<0,7	121,5	<0,012
18., Schubertpark	10,01	0,46	35	63,3	0,53	29,5	287,7	<0,7	290	0,246
18., Türkenschanzpark o.Z.	10,05	<0,33	26,7	37,3	0,64	26,3	77,4	<0,7	94,6	<0,107
18., Türkenschanzpark m.Z.	8,74	<0,33	23,4	26,1	<0,33	22,4	28,1	<0,7	65	<0,115
18., Utopoaweg bei Schafbergbad	7,57	0,38	47	60,6	<0,33	62,3	33	<0,7	118,3	0,372
18., Vilma-Degischer-Park	<i>Beprobung nicht durchführbar</i>									
18., Währinger Park o.Z.	<i>Beprobung nicht durchführbar</i>									
18., Währinger Park m.Z.	10,78	0,62	31,5	80	0,38	27,2	129,3	<0,7	210,4	0,276
18., Währinger Park m.Z.	1,6	2,21	102	43,7	<0,33	22,1	4,9	<0,7	88,7	<0,109
18., Währinger Park m.Z.	<i>Beprobung nicht durchführbar</i>									
19., Beethovengang	6,87	<0,33	26,3	32,2	0,4	27,3	26,8	<0,7	41,9	0,075
19., Börnergasse-Erbsenbachgasse	9,43	<0,33	23,6	37,3	0,4	22,1	31,3	<0,7	40	0,143
19., Donaustrandpromenade	8,62	<0,33	18,3	20,3	0,4	19,1	18	<0,7	50,6	0,125
19., Gustav-Pick-Gasse	10,24	<0,33	22,8	22,9	<0,33	20,9	31	<0,7	70,3	0,105
19., Hackenberg-Lagenwiese	9,28	0,4	34,3	52,4	<0,33	39	45	0,8	84,6	0,149
19., Heiligenstädterpark m.Z.	<i>Beprobung nicht durchführbar</i>									
19., Heiligenstädterpark o.Z.	11,41	<0,33	25	26	0,56	24,4	35,9	<0,7	42,3	0,08



**UMWELT  
TECHNOLOGIE**


**WRUSS**

\*) Orientierungswerte nach Eikmann und Kloke für Kinderspielplätze

m.Z.....mit Zaun  
o.Z..... ohne Zaun

**BW I \*)**  
**BW II \*)**  
**BW III \*)**

	As [mg/kg]	Cd [mg/kg]	Cr [mg/kg]	Cu [mg/kg]	Hg [mg/kg]	Ni [mg/kg]	Pb [mg/kg]	Se [mg/kg]	Zn [mg/kg]	Benzo(a)pyren [mg/kg]
19., Hugo Wolf Park - Krottenbachstraße	8,28	0,37	9,7	36,7	0,42	12,5	62,1	<0,7	70,6	0,352
19., Hungerberggasse	8,34	<0,33	18,2	29,4	0,39	17,4	21,3	<0,7	62,3	0,146
19., Hohe Warte - Hintergärtengasse m.Z.	10,38	0,37	19,2	32,9	0,42	19,6	36,8	<0,7	108,8	0,936
19., Hohe Warte - Hintergärtengasse o.Z.	8,87	<0,33	29,9	33,8	<0,33	29,2	28	<0,7	94,3	<0,124
19., Hohe Warte - Volkspark	6,32	<0,33	12,4	11,4	<0,33	12,9	18,7	<0,7	43,9	0,078
19., Kliergrasse (Lagerwiese)	9,67	<0,33	42,1	20,6	0,42	12	163,9	<0,7	132,3	0,415
19., Krimpark m.Z.	1,94	<0,33	31	11,7	<0,33	43,2	4,1	<0,7	37	<0,104
19., Krimpark o.Z.	8,76	0,47	24,7	30,1	0,73	22,4	43,9	<0,7	76,7	0,469
19., Kuchelau (Lagerwiese)	11,07	0,42	20,1	27,7	0,37	20,9	32,2	<0,7	52,6	0,35
19., Ohmanngrasse/Obersteingasse	10,66	<0,33	21,8	27	0,52	22,6	44,1	<0,7	58,7	0,727
19., Raimund-Zoder-Gasse	7,36	<0,33	23,8	23,3	0,34	19,8	30,6	<0,7	35	0,09
19., Saarplatz	<i>Beprobung nicht durchführbar</i>									
19., Steinbüchweg	10,13	0,46	22,7	27,4	0,47	21,7	55,3	<0,7	41,5	0,265
19., Strauß-Lanner-Park m.Z.	6,05	0,36	7,6	12,1	0,52	9,6	20,3	<0,7	23,8	0,097
19., Strauß-Lanner-Park o.Z.	<i>Beprobung nicht durchführbar</i>									
19., Trautenauplatz m.Z.	6,21	0,37	29,3	43,7	<0,33	29,9	35	<0,7	144	0,226
19., Trautenauplatz o.Z.	10,37	0,62	22,5	32	0,94	22,5	37,1	<0,7	63,4	0,163
19., Wertheimsteinpark (Blindengarten)	4,84	0,57	6,9	10,3	0,79	8,4	53,9	<0,7	37,7	0,048
19., Wertheimsteinpark	12,79	0,65	26,1	56,7	0,89	23,5	51,6	<0,7	140,8	0,164
19., Wertheimsteinpark (unterer Teil)	<i>Beprobung nicht durchführbar</i>									
20., Anton Kummerer Park m.Z.	<i>Beprobung nicht durchführbar</i>									
20., Anton Kummerer Park o.Z.	10,03	<0,33	24,3	24,3	<0,33	21,7	29,3	<0,7	48,3	0,189
20., Allerheiligenplatz	12,53	0,36	21,9	67,5	0,87	21,4	92,6	<0,7	141,7	1,858
20., Brigittaplatz	7,8	<0,33	22,9	26,6	<0,33	16,7	15	<0,7	60,3	0,1
20., Brigittenauer Lände - Gerhardusgasse	<i>Beprobung nicht durchführbar</i>									
20., Burghof (Winarskystraße/Leystraße)	6,85	<0,33	15,8	33,7	0,36	16,7	47,5	<0,7	70,3	0,519
20., Forsthausplatz	7,28	0,43	19,3	37,8	0,38	19,5	97	<0,7	140,6	4,944



**UMWELT  
TECHNOLOGIE**

**WRUSS**

\*) Orientierungswerte nach Eikmann und Kloke für Kinderspielfläche

m.Z.....mit Zaun  
o.Z..... ohne Zaun

**BW I \*)**  
**BW II \*)**  
**BW III \*)**

	As [mg/kg]	Cd [mg/kg]	Cr [mg/kg]	Cu [mg/kg]	Hg [mg/kg]	Ni [mg/kg]	Pb [mg/kg]	Se [mg/kg]	Zn [mg/kg]	Benzo(a)pyren [mg/kg]
20., Friedrich Engels Platz	7,43	<0,33	19	50,3	0,64	19,1	67,8	<0,7	108	0,876
20., Gaußplatz	<i>Beprobung nicht durchführbar</i>									
20., Hugo Gottschlich Park m.Z.	<i>Beprobung nicht durchführbar</i>									
20., Hugo Gottschlich Park o.Z.	8,77	<0,33	10,7	15	<0,33	11,1	32,1	<0,7	39,3	0,252
20., Jakob-Winter-Park	8,48	<0,33	17,7	36	0,62	16,7	83,6	<0,7	74	0,306
20., Kuniburg (Spielmannngasse/Dietmayrgasse)	3,31	<0,33	65,2	37,3	0,39	140,7	81,1	<0,7	41,7	0,389
20., Mortarplatz	8,2	<0,33	21,8	21,5	<0,33	20,3	21,8	<0,7	60,6	1,8
20., Obstgarten (Winarskyastraße/Universumstraße)	14,15	<0,33	18	79,3	0,78	22	122,8	<0,7	229,7	<0,112
20., Pappenheimgasse 29-31	6,84	<0,33	16,8	43	<0,33	15,5	17,5	<0,7	67,3	0,311
20., Sachsenplatz	<i>Beprobung nicht durchführbar</i>									
20., Schmetterlingspark (Wehlistr./Robert Blum G.) m.Z.	8,4	0,4	20,8	72,3	0,41	21,3	89,3	<0,7	144	2,395
20., Schmetterlingspark (Wehlistr./Robert Blum G.) o.Z.	<i>Beprobung nicht durchführbar</i>									
20., Vorgartenstr. 50	7,33	0,53	14,5	44	0,9	16,3	101,3	<0,7	167,9	<0,11
20., RDD-Taisengasse	8,77	<0,33	22	19,5	<0,33	20,4	17,9	<0,7	69	0,056
20., RDD-Nordbahnbrücke	8,16	<0,33	21,4	22,1	<0,33	22	22	<0,7	41,3	0,221
20., RDD-Piano Express	8,89	<0,33	24,3	23,2	<0,33	20,4	17,5	<0,7	64,3	0,068
21., A.-Loosgasse ggü. Haberditzlgasse	9,08	<0,33	25,9	23,9	<0,33	23	19,5	<0,7	68,7	<0,12
21., A.-Loosgasse ggü. Haberditzlgasse 6-8	10,83	<0,33	30	27,4	<0,33	24,1	21,6	<0,7	76	<0,118
21., Angelbad - Lagerwiese	5,46	<0,33	11,5	10,7	<0,33	10	8,3	<0,7	34,7	<0,104
21., Anton Kummerer-Park	<i>Beprobung nicht durchführbar</i>									
21., Bernreiterplatz	11,5	<0,33	28	30,6	<0,33	24,5	62,7	<0,7	80	0,329
21., Berzeliusgasse - Carrogasse	<i>Beprobung nicht durchführbar</i>									
21., Bodenstedtgasse	<i>Beprobung nicht durchführbar</i>									
21., Bubergasse - Alplittowweg	9,58	<0,33	22,7	21,5	<0,33	20,8	22,7	<0,7	85	<0,11
21., Carabellgasse/Marco Polo Gründe	9,44	<0,33	24,6	22,2	<0,33	20,1	17,5	<0,7	52,7	<0,112
21., Dattlergasse o.Z.	10,09	<0,33	26,6	31,7	<0,33	23,4	30,5	<0,7	68,3	0,119
21., Dattlergasse m.Z.	10,44	<0,33	27,1	35,9	<0,33	25,6	36,4	<0,7	76,7	<0,117



**UMWELT  
TECHNOLOGIE**


**WRUSS**

\*) Orientierungswerte nach Eikmann und Kloke für Kinderspielfläche

m.Z.....mit Zaun  
o.Z.....ohne Zaun

**BW I \*)**  
**BW II \*)**  
**BW III \*)**

	As [mg/kg]	Cd [mg/kg]	Cr [mg/kg]	Cu [mg/kg]	Hg [mg/kg]	Ni [mg/kg]	Pb [mg/kg]	Se [mg/kg]	Zn [mg/kg]	Benzo(a)pyren [mg/kg]
	20	1	50	50	0,5	40	100	1	150	1
	20	2	50	50	0,5	40	200	5	300	1
	50	10	250	250	10	200	1000	20	2000	5
21., Donauefer Park (Hirschpark) m.Z.	8,04	<0,33	17,1	21,4	<0,33	16,9	41,7	<0,7	80,3	<0,111
21., Donauefer Park (Hirschpark) o.Z.	10,7	<0,33	23,8	35,8	<0,33	22,8	41,2	<0,7	110,3	<0,119
21., Feiggrathplatz	11,47	<0,33	28,9	44,7	<0,33	29	61,5	<0,7	130,6	0,212
21., Floridsdorfer Aupark	9,21	<0,33	26,7	21,1	<0,33	25,5	13,5	<0,7	62,3	<0,116
21., Fultonstraße - Obere Alte Donau	9,17	<0,33	19,4	27,6	<0,33	18,1	31,4	<0,7	57	0,209
21., Gerasdorferstraße/Dahleingasse	9,25	<0,33	21,7	16,8	<0,33	19,1	10	<0,7	47,7	<0,11
21., Gerlosplatz	8,48	0,38	26,4	24,6	<0,33	24,9	34,7	<0,7	117,3	0,124
21., Hans Smital Park (Galvanigasse)	11,01	<0,42	27,1	60,1	<0,33	29,7	67,2	<0,7	224,6	1,596
21., Haspingerplatz	11,68	<0,33	34,7	31,3	<0,33	28,3	30,4	0,7	100,6	<0,122
21., Hoßplatz	8,28	<0,33	24,2	25,7	<0,33	31,1	23,1	<0,7	61,7	<0,108
21., Jerusalemgasse - Koschakergasse	12,52	<0,33	30	26	<0,33	25,2	21,1	<0,7	82,7	<0,118
21., Jerusalemgasse - Dopschgasse	11,58	<0,33	27,3	22,4	<0,33	23,3	19,1	<0,7	70	<0,116
21., Kürschnergasse - Uhlirzgasse	9,74	<0,33	39,1	39,5	<0,17	29,7	30,9	<0,7	109,6	<0,126
21., Kürschnergasse/Wassermannngasse	15,95	<0,33	27,4	26,6	<0,33	23,8	23	<0,7	75,7	0,125
21., Lagerwiese - Schlossergasse	11,41	<0,33	29,2	29,6	<0,33	25,6	26,4	<0,7	70	0,223
21., Lagerwiese - Überfuhrstraße	12,91	0,35	31,6	54,8	<0,33	28,9	61,9	<0,7	142,3	0,249
21., Langfeldgasse - Pastorstraße	10,94	<0,33	33,9	34,5	<0,33	33,3	28,5	<0,7	90,8	<0,123
<i>Beprobung nicht durchführbar</i>										
21., Leopoldauer Platz bei der Feuerwehr	8,78	<0,33	24,5	21,4	<0,33	21,3	16,8	<0,7	67	<0,1
21., Liebleitnergasse	8,76	<0,33	21,6	37	0,37	21,5	78,5	<0,7	77	0,293
21., Luckenschwemmngasse	12,95	<0,33	25	34,1	<0,33	22,9	39,9	<0,7	115,3	0,146
21., Mayerweggasse-Gmündgasse	9,76	<0,33	23	22,4	<0,33	19,8	24,2	<0,7	207,3	0,11
21., Mühlweg ggü. Eichfeldergerasse	7,94	<0,33	23,2	26,6	<0,33	20,9	37,6	<0,7	83	0,308
21., Obere Alte Donau 39	11,07	<0,33	27,5	28,1	<0,33	22,4	30,3	<0,7	166,7	0,814
21., Oberfellplatz	<i>Beprobung nicht durchführbar</i>									
21., Obstgarten	10,76	<0,33	32,7	25,1	<0,33	29,8	19	<0,7	58,3	<0,118
21., Ödenburgerstraße/Ferdinand Kás Gasse	11,42	<0,33	24,3	27,8	<0,33	22,7	45,4	<0,7	139,3	0,192
21., P. Hock-Park										



**UMWELT  
TECHNOLOGIE**

**WRUSS**

\*) Orientierungswerte nach Eikmann und Kloke für Kinderspielfläche

m.Z.....mit Zaun  
o.Z.....ohne Zaun

**BW I \*)**  
**BW II \*)**  
**BW III \*)**

21., Pastorstraße - Dopschstraße  
21., Pastorstraße - Kürschnergasse  
21., Pastorstraße ggü. 29  
21., Schullerpark  
21., Schwaigergasse  
21., Siemensstraße - Reigasse  
21., Strebersdorfer Platz m.Z.  
21., Strebersdorfer Platz o.Z.  
21., Tetmajergasse  
21., Trillergasse/ÖKO Park  
21., Tulzergasse nördl. v. Marchfeldkanal  
21., Tulzergasse nördl. v. Marchfeldkanal  
21., Wassermanngasse - Kürschnergasse  
21., Wasserpark m.Z.  
21., Wasserpark o.Z.  
22., Am Mühlwasser  
22., Am Müllnermais m.Z.  
22., Am Müllnermais o.Z.  
22., An der Alten Schanzen  
22., Asperner Heidenplatz  
22., Badeteich Hirschstetten  
22., Benjowskygasse  
22., Bernoullistraße  
22., Bill Grah Park  
22., Colerusgasse  
22., Donaupark-Eingang B  
22., Donaupark - Kinderspielfläche (ehem. Friedhof)

	As [mg/kg]	Cd [mg/kg]	Cr [mg/kg]	Cu [mg/kg]	Hg [mg/kg]	Ni [mg/kg]	Pb [mg/kg]	Se [mg/kg]	Zn [mg/kg]	Benzo(a)pyren [mg/kg]
	20	1	50	50	0,5	40	100	1	150	1
	20	2	50	50	0,5	40	200	5	300	1
	50	10	250	250	10	200	1000	20	2000	5
	9,64	<0,33	30,3	29,4	<0,33	28,5	26,1	<0,7	88	<0,12
	<i>Beprobung nicht durchführbar</i>									
	10,54	<0,33	29,3	37,8	<0,33	27,1	32,1	<0,7	95,7	0,165
	<i>Beprobung nicht durchführbar</i>									
	9,4	<0,33	20,9	57,2	0,68	20,1	47,1	<0,7	88,6	0,248
	13,52	<0,33	30,9	33,4	<0,33	27,8	28,4	<0,7	88	0,305
	8,12	<0,33	22	54,7	<0,33	19,3	36,4	<0,7	157,7	0,399
	<i>Beprobung nicht durchführbar</i>									
	13,61	<0,33	32	28,5	<0,33	29	25,6	<0,7	79,7	<0,121
	8,27	0,55	21	41,8	<0,33	17,9	92,9	<0,7	<3,3	4,679
	11,23	<0,33	28,3	49,7	<0,33	26,1	19,5	<0,7	65,7	0,34
	7,96	<0,33	23,5	23,9	<0,33	20,3	22,2	<0,7	49	<0,11
	12,9	0,37	25,4	18	<0,33	22	18	<0,7	73,3	<0,115
	<i>Beprobung nicht durchführbar</i>									
	<i>Beprobung nicht durchführbar</i>									
	7	<0,33	25,6	24,2	<0,33	22,8	14,6	<0,7	64,3	<0,114
	<i>Beprobung nicht durchführbar</i>									
	9,45	<0,33	29,3	23	<0,33	27,6	12,8	<0,7	56,3	<0,117
	8,37	<0,33	29,9	23,8	<0,33	29	12,3	<0,7	66,6	<0,117
	7,68	<0,33	28,2	39,3	<0,33	29,7	22,2	<0,7	79,6	<0,121
	7,91	<0,33	28,4	25,1	<0,33	27,1	20,8	<0,7	94	<0,119
	6,91	<0,33	22,9	20	<0,17	21,7	19,5	<0,7	82,7	<0,124
	11,51	<0,33	23,5	44	0,66	22,9	44,6	<0,7	69	0,264
	3,03	<0,33	45,5	24,3	<0,33	57	9,9	<0,7	50,7	<0,113
	7,76	<0,33	28,3	37,3	<0,33	26	40,3	<0,7	93	<0,124
	<i>Beprobung nicht durchführbar</i>									
	10,77	0,5	25,9	86,9	0,49	26,7	73,4	<0,7	272	<0,12



**UMWELT  
TECHNOLOGIE**

**WRUSS**

\*) Orientierungswerte nach Eikmann und Kloke für Kinderspielfläche

m.Z.....mit Zaun  
o.Z..... ohne Zaun

**BW I \*)**  
**BW II \*)**  
**BW III \*)**

	As [mg/kg]	Cd [mg/kg]	Cr [mg/kg]	Cu [mg/kg]	Hg [mg/kg]	Ni [mg/kg]	Pb [mg/kg]	Se [mg/kg]	Zn [mg/kg]	Benzo(a)pyren [mg/kg]
22., Donaupark - Milchbar	9,83	<0,33	27,9	49,3	<0,33	24,4	49,9	<0,7	134	0,386
22., Donaupark - Sparefroh	<i>Beprobung nicht durchführbar</i>									
22., Donaupark/Erzherzog Karl Straße	<i>Beprobung nicht durchführbar</i>									
22., Düsseldorf Straße	9,38	<0,33	28,1	34,2	<0,33	27,8	24	<0,7	74,7	<0,123
22., Eisenhutgasse/Aspernstraße	<i>Beprobung nicht durchführbar</i>									
22., European m.Z.	<i>Beprobung nicht durchführbar</i>									
22., European o.Z.	6,11	<0,33	22,6	21,4	<0,33	21,5	16,5	<0,7	54	<0,117
22., Hirschstetner Aupark m.Z.	6,65	<0,33	25	33,1	<0,33	24,9	24,1	<0,7	160	<0,125
22., Hirschstetner Aupark o.Z.	<i>Beprobung nicht durchführbar</i>									
22., Jakob Bintl Platz m.Z.	<i>Beprobung nicht durchführbar</i>									
22., Jakob Bintl Platz o.Z.	9,58	<0,33	28,7	26,7	<0,33	27,7	19,9	<0,7	69,7	<0,118
22., Kaiserwasser Lagerwiese	10,36	<0,33	29,7	27,9	<0,33	28,5	35,2	<0,7	51,6	<0,117
22., Kartouschgasse	7,56	<0,33	24,6	24,7	<0,33	23,5	25,9	<0,7	68,7	<0,126
22., Kaschauer Platz	7,82	<0,33	24,2	27,7	<0,33	23,2	24,2	<0,7	93	<0,119
22., Kirschenallee m.Z.	7,07	<0,33	24,4	19,9	<0,33	23,7	11,9	<0,7	53,3	<0,114
22., Kirschenallee o.Z.	7,93	<0,33	28	26,2	<0,33	27,2	16,6	<0,7	75	<0,123
22., Lobaugasse - Benjowskigasse	5,98	<0,33	23,3	51,2	<0,33	24,1	49,5	<0,7	124	<0,13
22., Melangasse	11,09	<0,33	28,3	26,9	<0,33	27,1	23,8	<0,7	67	0,599
22., Polgarstraße/Kagranner Anger	9,08	<0,33	27,2	29,8	<0,33	24,7	30,3	<0,7	79	<0,115
22., Rehlacke - Lagerwiese	10,18	<0,33	26,1	41,1	<0,33	26,3	37,1	<0,7	99,2	0,523
22., Rennbahnweg m.Z.	<i>Beprobung nicht durchführbar</i>									
22., Rennbahnweg o.Z.	9,71	<0,33	33	27,7	<0,33	29,7	16,1	<0,7	64,6	<0,118
22., Rosenbergstraße	<i>Beprobung nicht durchführbar</i>									
22., Schödelberggasse/Jungmaigasse	6,45	<0,33	20,7	28,4	<0,33	19,3	48,7	<0,7	87,3	0,127
22., Schrickgasse - Klengaugasse	11,83	4,09	28,9	63,8	2,24	28,3	272,5	<0,7	562,8	0,616
22., Schüttauplatz	4,2	<0,33	15,4	18,5	<0,33	14,7	23,1	<0,7	76,3	<0,109
22., Stadlau Bahnhof	<i>Beprobung nicht durchführbar</i>									





\*) Orientierungswerte nach Eikmann und Kloke für Kinderspielfläche

m.Z.....mit Zaun  
o.Z.....ohne Zaun

**BW I \*)**  
**BW II \*)**  
**BW III \*)**

	As [mg/kg]	Cd [mg/kg]	Cr [mg/kg]	Cu [mg/kg]	Hg [mg/kg]	Ni [mg/kg]	Pb [mg/kg]	Se [mg/kg]	Zn [mg/kg]	Benzo(a)pyren [mg/kg]
	20	1	50	50	0,5	40	100	1	150	1
	20	2	50	50	0,5	40	200	5	300	1
	50	10	250	250	10	200	1000	20	2000	5
<i>Beprobung nicht durchführbar</i>										
22., Trygve Lie Park	7,88	<0,33	22,7	19,4	<0,33	24,1	16,4	<0,7	49,7	<0,114
22., Ullreichgasse/Finsterergasse	7,62	<0,33	24	24	<0,33	21,7	26,1	<0,7	71,4	<0,117
22., Welzenbachstraße/Strakaweg	10,85	<0,33	<3,3	<3,3	<0,33	<3,3	6,9	<0,7	32,2	<0,107
22., Wiesnergasse/Budaugasse	9,73	<0,33	22,9	15,2	<0,33	20,7	13,4	<0,7	48	<0,115
22., Ziegelhofstraße	7,56	<0,33	20,8	39,3	<0,33	20,2	39,8	<0,7	123,6	0,427
22., Zschokkegasse	<i>Beprobung nicht durchführbar</i>									
23., Anton Heger Platz	11,83	0,42	42,3	70	0,4	35,7	38,8	<0,7	516,6	0,397
23., Baslergasse - J. Endlwebergasse	14,5	0,37	68,5	58,7	0,43	46	75,5	<0,7	516,6	0,131
23., Breitenfurterstraße 291	<i>Beprobung nicht durchführbar</i>									
23., Carbergasse U6 m.Z.	8,03	<0,33	30	28,7	<0,33	25,9	12,4	<0,7	74,3	<0,116
23., Carbergasse U6 o.Z.	9,15	<0,33	28,3	30	<0,33	25	37	<0,7	74,8	<0,122
23., Draschepark	11,48	<0,33	39,3	39,5	<0,33	36,7	17,5	<0,7	138,3	<0,124
23., Friedtjof-Nansen-Park m.Z.	11,33	<0,33	49,3	69,8	<0,33	49,3	18,3	<0,7	215,7	<0,121
23., Friedtjof-Nansen-Park o.Z.	9,79	<0,33	23,3	37,5	<0,33	22	23,6	<0,7	112,3	0,127
23., Fröhlichgasse/Gaulgasse	9,79	0,34	31,2	44,3	2,18	26,3	77,9	<0,7	89,1	<0,121
23., H. Dunkel Park	10,46	<0,33	27	202,5	<0,33	26,9	44,3	<0,7	344,9	0,169
23., Herbert-Meier-Park (Haeckelstraße)	<i>Beprobung nicht durchführbar</i>									
23., In der Wiesen	7,78	0,63	35,8	46,5	0,51	32,9	115,3	<0,7	181,6	<0,123
23., Mörpurg Park	10,75	0,39	36,6	50	<0,33	31,1	14,9	<0,7	272,3	<0,123
23., Moseitiggasse	7,59	<0,33	25,7	32,4	0,54	23,5	10,5	<0,7	70,3	0,08
23., Mühlbreiten	7,5	<0,33	35	39,7	<0,33	34	21,2	<0,7	140,3	3,661
23., Ölzeltpark	12,14	<0,33	35	70,3	0,58	34	18,4	<0,7	175	0,974
23., Pollakgasse hinter Friedhof Siebenhirten	<i>Beprobung nicht durchführbar</i>									
23., Robinsonweg - Lehnergasse	7,95	<0,33	20,3	23,6	<0,33	19,5	20,1	<0,7	32,5	0,17
23., Rösslergasse	15,16	<0,33	21,9	45,8	0,54	22,1	25,1	<0,7	166,2	1,512
23., Rudolf Zeller - Gasse/Föhrenwald	17,13	0,37	75,5	65,3	<0,33	46,3	65,7	<0,7	169,6	0,142
23., Schöffelpark										



\*) Orientierungswerte nach Eikmann und Kloke für Kinderspielfläche

m.Z.....mit Zaun  
o.Z.....ohne Zaun

**BW I \*)**  
**BW II \*)**  
**BW III \*)**

	As [mg/kg]	Cd [mg/kg]	Cr [mg/kg]	Cu [mg/kg]	Hg [mg/kg]	Ni [mg/kg]	Pb [mg/kg]	Se [mg/kg]	Zn [mg/kg]	Benzo(a)pyren [mg/kg]
	20	1	50	50	0,5	40	100	1	150	1
	20	2	50	50	0,5	40	200	5	300	1
	50	10	250	250	10	200	1000	20	2000	5

*Beprobung nicht durchführbar*

23., Steinergergasse  
23., Steinergergasse o.Z.  
23., Trepetschinggasse - Gregorygasse  
23., Tullnertalgasse m.Z.  
23., Tullnertalgasse o.Z.  
23., Wiener Flur 1  
23., Wiener Flur 2

	11,11	<0,33	29,1	38	0,36	26,1	39,4	<0,7	84,2	<0,119
	9,67	<0,33	30	56,7	1,81	47,3	53,6	<0,7	261,3	4,416
	8,96	<0,33	36,2	65	0,4	34,7	8,8	<0,7	156,1	0,234
	9,12	<0,33	48,3	45,8	0,4	45	7	<0,7	100,8	<0,121
	7,54	<0,33	70,3	126,8	0,64	39,2	19,4	<0,7	206,6	0,443
	5,21	<0,33	21,1	25	<0,33	22,9	9,6	<0,7	75	0,298

# ZOBODAT - [www.zobodat.at](http://www.zobodat.at)

Zoologisch-Botanische Datenbank/Zoological-Botanical Database

Digitale Literatur/Digital Literature

Zeitschrift/Journal: [Natur und Naturschutz - Studien der Wiener Umweltschutzabteilung \(MA 22\)](#)

Jahr/Year: 2004

Band/Volume: [79](#)

Autor(en)/Author(s): ESW Consulting WRUSS Ziviltechnikergesellschaft mgH  
Akkreditiertes analytisches Labor

Artikel/Article: [Boden: ESW - Bodenuntersuchung Bericht Bodenuntersuchungen auf Wiener Kinderspielflächen - Datenzusammenstellung, Teil 2 11-20](#)