

Unterlagen zur Faunistik der Käfer Südwest-Deutschlands (3): Die neue Verbreitungskarte

von Johannes Reibnitz

Da die bisher verwendete Verbreitungskarte den Ansprüchen einer modernen Faunistik heute nicht mehr genügt, war es an der Zeit, eine neue Karte zu erstellen. Das Prinzip der Einteilung in Naturräume wurde beibehalten, die Gliederung aber präzisiert und verfeinert. Es entstanden dadurch zehn mehr oder weniger gleichwertige Segmente:

0 = Oberrhein-Tiefland, a) Süd, b) Nord

1 = a) Hochrhein, b) Süd-Schwarzwald, c) Nord-Schwarzwald

2 = Wutach-Baar-Gebiet

3 = Schwäbische Alb, a) Südwest, b) Nordost

4 = Oberschwaben, a) Voralpines Hügel- und Moorland (Süd)
b) Donau-Iller-Platte

5 = Obere Gäue

6 = Schwäbisches Keuper-Lias-Land

7 = Neckargäu-Platte

8 = Taubergäu-Platte



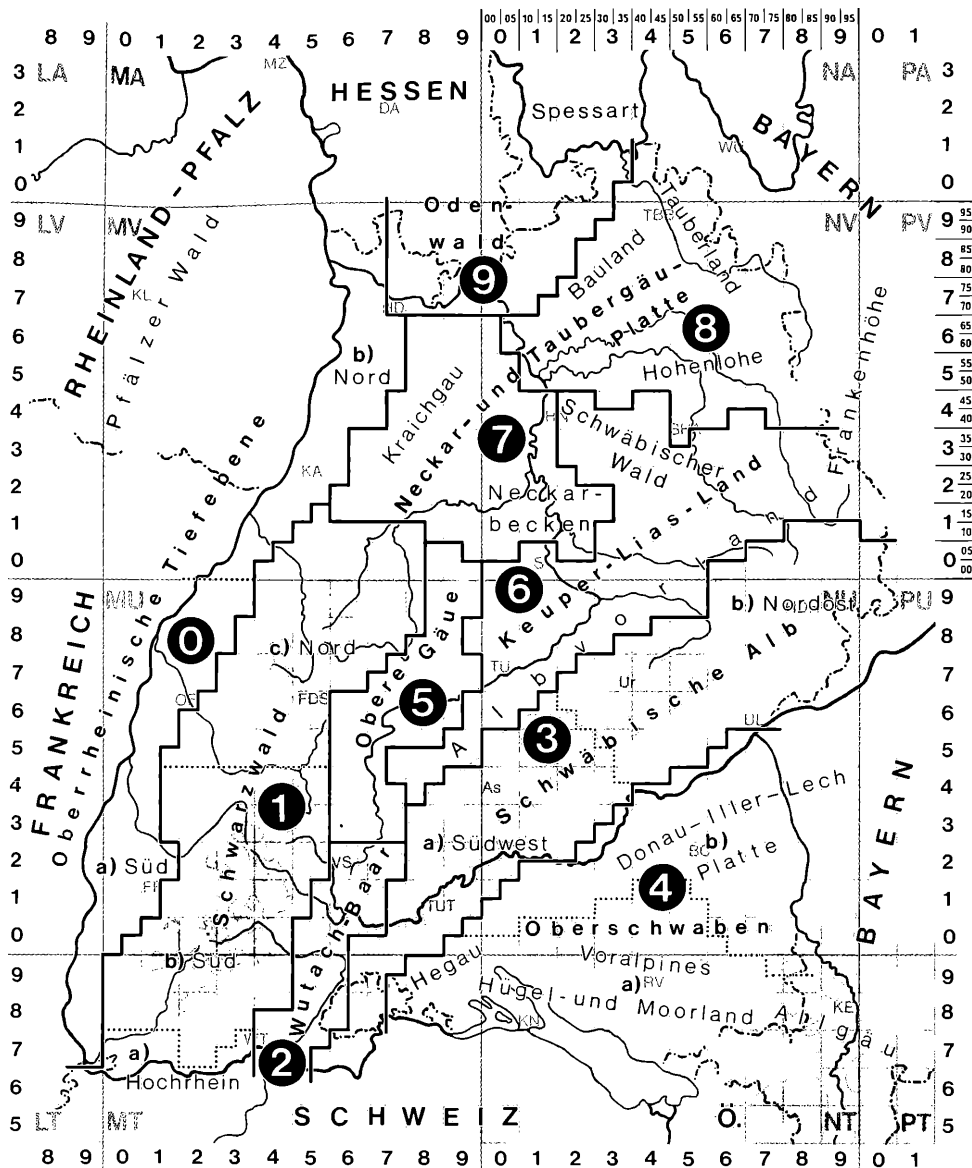
9 = Odenwald und Spessart

In zukünftigen Faunistiken sollen unterstützend zum Fundort-Katalog Punkt-Verbreitungskarten abgedruckt werden. Diese vermitteln (ohne viel erklärende Worte) einen schnellen, umfassenden Überblick von der Verbreitungstendenz unserer Arten. Durch die integrierten Höhenschichten läßt sich außerdem auch grob die vertikale Ausbreitung erkennen. Um die Fundpunkte problemlos eintragen zu können, eignet sich am besten ein Gitternetz. Es unterteilt das Gebiet in nummerierte Quadrate, die dann auch für die elektronische Datenverarbeitung nutzbar sind. Die Arbeitsgemeinschaft entschied sich für das internationale UTM-Gitter, das auf der Deutschen Generalkarte 1:200 000 abgedruckt ist. Dadurch findet unsere Faunistik Anschluß an die der hessischen und rheinland-pfälzischen Kollegen, welche schon länger nach dem UTM-Gitter kartieren. Falls ein Autor einen anderen Raster verwenden möchte, z.B. Meßtischblatt, so sollte er auf jeden Fall die Naturraum-Einteilung übernehmen, um mit dem geplanten "Verzeichnis der Käfer von Baden-Württemberg", das diese Nummerierung verwendet, kompatibel zu bleiben.

In Vorbereitung sind folgende Faunistiken:

Buprestidae (H.Kostenbader), Cantharidae (F.Bretzendorfer), Cisidae (J.Reibnitz). Alle Bearbeiter nehmen gerne Bestimmungsendungen entgegen (speziell südwestdeutsches Material).

Johannes Reibnitz, Ohmstraße 10, 7000 Stuttgart 40



BRD/Baden-Württemberg UTM-Gitter

ZOBODAT - www.zobodat.at

Zoologisch-Botanische Datenbank/Zoological-Botanical Database

Digitale Literatur/Digital Literature

Zeitschrift/Journal: [Mitteilungen des Entomologischen Vereins Stuttgart](#)

Jahr/Year: 1989

Band/Volume: [24_1989](#)

Autor(en)/Author(s): Reibnitz Johannes

Artikel/Article: [Unterlagen zur Faunistik der Käfer Südwest-Deutschlands \(3\): Die neue Verbreitungskarte. 126-127](#)