

Eingänge für die Bibliothek

(6. Verzeichnis. Abschluß 31. Dezember 1908)

I. Bücher

Europa

- Baedeker K.:** Belgien und Holland, nebst dem Großherzogtum Luxemburg.
Mit Karten, Plänen und Grundrissen. 23. Aufl. Leipzig 1904.
B I h—E 702
- Bartels W.:** Die Gestalt der Deutschen Ostseeküste. (Geographische Arbeiten. Herausgegeben von Willi Ule. I.) Stuttgart 1908. B I c—F 3298
- Block J.:** Über einige Produkte Spaniens (S.-A.) Leipzig 1905. B I l—B 815
- Cvijlić J.:** Grundlinien der Geographie und Geologie von Mazedonien und Altserbien, nebst Beobachtungen in Thrazien, Thessalien, Epirus und Nordalbanien. I. Teil. (Petermanns Mitteilungen, Erg.-Hft. Nr. 162.) Gotha 1908. B I m—A XIV 10
- Czirbusz G.:** A Kárpátok hegyeinek és folyóinak nevei. Geografiai etymologia. Nagybecskerek 1908. B I b 7—F 2161
- Daneš J. V.:** La Bosnie et l'Herzégovine. (S.-A.) V Praze 1902. B I b 8—B 810
- Dedijer J.:** Beiträge zur geologischen Geschichte des Narentatales. (Serb.) (S.-A.) Sarajevo 1907. A III—C 310
- Dreyer A.:** Der Alpinismus und der Deutsch-Österreichische Alpenverein. Seine Entwicklung. Seine Bedeutung. Seine Zukunft. Berlin 1909. B I a—F 3299
- Haidenthaller J.:** Jodsoolbad Bad-Hall in Ober-Österreich. Herausgeg. vom ob der ennsischen Landesauschuß. Mit 24 Illustr., 1 Plan und 1 Karte. (Europäische Wanderbilder Nr. 262.) Zürich. B I b 2—E 850
- Henriksen G.:** Sur les gisements de minerais de fer de Sydvaranger (Finmark-Norwège) et sur des problèmes connexes de géologie. Paris 1904. A III—A 686
- Koch G. A.:** Zur Geschichte des Simplon-Tunnels. (S.-A.) Wien 1905. B I i—B 794
- Korn V.:** Der Streit um das Meerauge zwischen Österreich und Ungarn. Dargestellt auf Grundlage der Verhandlungen des internationalen Schiedsgerichtes in Graz im Jahre 1902. (S.-A.) Wien 1908. B I b 1—F 3313
- Ludwig Salvator, Erzherz.:** Anmerkungen über Leukas. Prag 1908. B I m—H 260

- Martel E. A.: Aquileja (Autriche). (S.-A.) Paris 1900. B I b 4—C 308
- Martel E. A.: Les chouruns du Dévoluy (Hautes-Alpes). (S.-A.) Gap 1902.
B I d—B 779
- Martel E. A.: En Auvergne sur la route des Causses. (S.-A.) Vals-les-Bains
1897. B I d—B 781
- Martel E. A.: La Côte d'Azur Russe (Riviera du Caucase). Voyage en
Russie méridionale, au Caucase occidental et en Transcaucasie (Mis-
sion du gouvernement russe, 1903). Avec gravures, plans et cartes.
Paris (1908). B I f—G 714
- Martonne, E. de: Étude sur la crue du Jiu au mois d'Août 1900. (S.-A.)
Bukarest 1903. A V—C 300
- Martonne, E. de: Sur l'évolution du relief du Plateau de Mehedinti (Rou-
manie). (S.-A.) Paris 1904. A III—C 312
- Martonne, E. de: Sur les terrasses des rivières karpatiques en Roumanie.
(S.-A.) Paris 1904. A III—C 311
- Martonne, E. de: Sur la plate-forme des hauts sommets des Alpes de Trans-
sylvanie. (S.-A.) Paris 1904. A III—C 313
- Martonne, E. de: La période glaciaire dans les Karpates méridionales. (S.-A.)
Vienne 1904. A III—B 787
- Menschik A.: Der Wallfahrtsort Mariahilfberg Gutenstein in Niederöster-
reich mit vollständigen Bildern und Chroniken. Gutenstein 1905.
B I b 2—E 853
- Neumann L.: Länder- und Staatenkunde von Europa (Allgemeines) und
Mitteleuropa (Deutsches Reich, Schweiz, Österreich-Ungarn). (Sonder-
abdruck aus: A. Scobel, Geographisches Handbuch.) Bielefeld-Leipzig
1908. B I a—G 721
- Pick K.: Průplav dunajsko-jaderský. (S.-A.) V Praze 1908. B I b 1—B 824
- Revel J.: La Normandie et les Normands. Conférence faite à la Bibliothèque
populaire de Versailles. Versailles 1908. B I d—A 685
- Royal Geographical Society: Bathymetrical Survey of the Fresh-Water
Lochs of Scotland. Under the direction of Sir John Murray and Lau-
rence Pullar. London 1908. B I e—G 724
- Schneider K.: Einige Ergebnisse einer Studienreise nach Island im Sommer
1905. (S.-A.) Prag 1905. A III—A 695
- Schneider K.: Beiträge zur physikalischen Geographie Islands. (S.-A.) Gotha
1907. B I g—C 309
- Sigmund A.: Die Minerale Niederösterreichs. Wien-Leipzig 1909.
B I b 2—F 3309
- Syndicat d'Initiative de Toulouse: Livret-Guide Illustré. Toulouse 1906.
B I d—F 3270
- Szadowsky H., Coaz J. und Theobald G.: Exkursion der Sektion Rhätia
auf die Sulzfluh im Rhatikongebirge. Chur 1865. B I i—E 147
- Texler E.: Voyage pittoresque en Hollande et en Belgique. Paris 1857.
B I h—G 722
- (Vedova, G. dalla): Scritti di geografia e di storia della geografia concer-
nenti l'Italia. Pubblicati in onore di —. Firenze 1908. B I k—F 3317
- Vohsen E.: Deutschland und der Kongostaat. Ein Appell an die deutschen
Handelskammern. Referat. Berlin 1908. A VIII—F 3293

- Walser H.: Landeskunde der Schweiz. Mit 16 Abbild. und 1 Karte. (Sammlung Götschen.) Leipzig 1908. B I i—E 633
- Wutte M.: Die sprachlichen Verhältnisse in Krain. Mit 1 Karte und 3 Abbildungen. (S.-A.) Gotha 1909. B I b 4—B 829
- Zweck A.: Deutschland, nebst Böhmen und dem Mündungsgebiet des Rheins. Die geographische Gestaltung des Landes als Grundlage für die Entwicklung von Handel, Industrie und Ackerbau mit besonderer Berücksichtigung der Seestädte. Leipzig-Berlin 1908. B I c—F 3314
- Zwick, H. A. und Schill, J. G.: Reise von Sarepta in verschiedene Kalmücken-Horden des Astrachanischen Gouvernements im Jahre 1823 in Angelegenheiten der Russischen Bibelgesellschaft unternommen. Mit 1 Charte. Leipzig 1827. B I f—F 3341

Asien

- Anquetil Du Perron: Reise nach Ostindien, nebst einer Beschreibung der bürgerlichen und Religionsgebräuche der Parsen, als eine Einleitung zum Zend-Avesta etc. Ins Deutsche übersetzt von J. G. Purmann. Mit Kupfern. Frankfurt a. M. 1776. B II d—E 870
- Best, C. C.: Briefe über Ostindien, das Vorgebirge der guten Hoffnung und die Insel St. Helena. Herausgeg. von K. G. Küttner. Leipzig 1807. B II d—F 3315
- Brau de Saint-Pol Llas: Pérak et les Orangs-Sakèys. Voyage dans l'intérieur de la presqu'île malaise. Avec carte et vues. Paris 1883. B II f—E 866
- Burrard S. G. & Hayden H. H.: A sketch of the geography and geology of the Himalaya Mountains and Tibet. Part I: The high peaks of Asia. Part II: The principal mountain ranges of Asia. Part III: The rivers of the Himalaya and Tibet. Published by order of the Government of India. Calcutta 1907. B II d—H 262
- Downing Cl.: Die neuesten Unruhen auf der Ost-Indischen Küste oder Geschichte von dem daselbst aufgekommenen sehr berühmigten See-Räuber Korrengel Angria etc. Nürnberg 1738. B II d—E 872
- Engelbrecht Th. H.: Die geographische Verteilung der Getreidepreise in Indien von 1861 bis 1905. (Die geographische Verteilung der Getreidepreise. II. Indien.) Berlin 1908. A VIII—G 715
- Expedition Filchner: Wissenschaftliche Ergebnisse der — nach China und Tibet 1903—1905. IX. Band: Barometrische Höhenmessungen und meteorologische Beobachtungen, bearbeitet von Georg von Elsner. Mit 2 Tafeln. Berlin 1908. B II h—G 712
- Forbes G. S.: Wild life in Canara and Ganjan. London 1885. B II d—E 868.
- Francis E.: Herinneringen uit den levensloop van een' Indisch' Ambtenaar van 1815 tot 1851. Medegedeeld in brieven. 3 deelen. Batavia 1856—1860. B II g—F 3273
- Franke O.: Was lehrt uns die ostasiatische Geschichte der letzten fünfzig Jahre? (S.-A.) Berlin 1905. C II—B 812
- Garcin F.: Au Tonkin. Un an chez les Muongs. Souvenirs d'un officier. Paris 1891. B II f—E 869

- Hasselt, A. L. van:** De Erdschias-Dagh. (S.-A.) Leiden 1906. B II b—B 822
- Hengstenberg E.:** Hindustan. Indische Reiseeindrücke. Mit Abbild. Berlin 1908. B II d—F 3318
- Holwell:** Merkwürdige historische Nachrichten von Hindostan und Bengalen nebst einer Beschreibung der Religionslehren etc. Aus dem Englischen von J. F. Kleuker. Leipzig 1778. B II d—E 871
- Knighton W.:** Forest life in Ceylon. In two volumes. London 1854. B II d—F 3342
- Malabári B. M.:** Gujarát and the Gujarátis: pictures of men and manners taken from life. Second edition. Bombay 1884. B II d—E 867
- Szczepański L.:** Nach Petra und zum Sinai. Zwei Reiseberichte nebst Beiträgen zur biblischen Geographie und Geschichte. Mit 2 Kartenskizzen. (Veröffentlichungen des biblisch-patristischen Seminars zu Innsbruck. 2.) Innsbruck 1908. B II b—F 3305
- Wolf J. Ch.:** Reise nach Zeilan. Nebst einem Berichte von der holländischen Regierung zu Jaffanapatnam. Berlin-Stettin 1782. B II d—E 873
- Zugmayer E.:** Eine Reise durch Zentralasien im Jahre 1906. Mit 10 Tafeln, 117 Abbild. und 1 Übersichtskarte. Berlin 1908. B II h—G 720.

Afrika

- Baccarl E.:** Il Congo. Roma 1908. B III d—I 88
- Baker S. W.:** The Nile tributaries of Abyssinia, and the sword hunters of the Hamran Arabs. Fourth edit., with illustr. and maps. London 1871. B III c—E 881
- Bonsal St.:** Morocco as it is. With an account of Sir Charles Enan Smith's recent mission to Fez. Second edition. London 1893. B III b—E 878
- Bugge F. und Fowler:** Kurze Übersicht über die Tätigkeit der Deutschen Colonial-Gesellschaft für Südwest-Afrika im Schutzgebiete von ihrer Gründung, 30. April 1885, bis Ende Dezember 1906. Berlin 1907. A VIII—B 774
- Bunbary, Ch. J. F.:** Journal of a residence at the Cape of Good Hope; with excursions into the interior, and notes on the natural history, and the native tribes. London 1848. B III e—F 3345
- Burckhardt J. L.:** Reisen in Nubien. Aus dem Englischen. Mit 3 Charten. (Neue Bibliothek der wichtigsten Reisebeschreibungen. 24. Bd.) Weimar 1820. B III c—F 3325
- Burton R. F.:** A mission to Gelele, king of Dahome. With notices of the So-Called „Amazons“, the grand customs etc. Memorial edition. In 2 volumes. London 1893. B III b—F 3329
- Campbell J.:** Reisen in Süd-Afrika, unternommen auf Verlangen der Missionsgesellschaft. Mit dem Bildnisse des Verfassers, 1 Charte und 5 Tafeln. Nürnberg 1816. B III e—F 3324
- Demanet, Abbé:** Neue Geschichte des französischen Afrika mit neuen Charten sowohl, als geographischen, astronomischen und andern Beobachtungen etc. 2 Bde. Leipzig 1778. B III b—E 879
- Denham, Clapperton und Oudney:** Beschreibung der Reisen und Entdeckungen im nördlichen und mittleren Africa in den Jahren 1822

- bis 1824. Aus dem Englischen. (Neue Bibliothek der wichtigsten Reisebeschreibungen. 43. Bd.) Weimar 1827. B III b—F 3347
- Du Gast C.: *Le Maroc agricole. Rapport adressé au ministre de l'agriculture. Vol. I. Le Fehs. Avec une planche et une carte.* Paris 1908. B III b—F 3287
- Ellis W.: *Three visits of Madagascar during the years 1853—1854—1856. Including a journey to the capital etc.* London 1859. B III a—F 3323
- Filippi, F. de: *Ruwenzori. An account of the expedition of prince Luigi Amadeo of Savoy, Duke of the Abruzzi. With a preface by the Duke of the Abruzzi.* London 1908. B III d—G 711
- Fleming F.: *Kafraria, and its inhabitants.* London 1853. B III e—E 875
- Forbes F.: *Dahomey and the Dahomans: being the journals of two missions to the king of Dahomey, and residence at his capital, in the years 1849 and 1850. 2 vol.* London 1851. B III b—F 3349
- Graberg von Hemsö, J.: *Das Sultanat Mogh'rib-ul-Aksä oder Kaiserreich Marokko. In Bezug auf Landes-, Volks- und Staats-Kunde beschrieben. Aus der italienischen Handschrift übersetzt von A. Reumont.* Stuttgart-Tübingen 1833. B III b—F 3320
- Harris' Gesandtschaftsreise nach Schoa und Aufenthalt in Südabyssinien 1841—1843. Deutsch von K. v. K. 2 Bde. (Reisen und Länderbeschreibungen der älteren und neuesten Zeit, herausgeg. von E. Widenmann und H. Hauff. 30. Lfg.) Stuttgart-Tübingen 1845/46. B III c—F 3354.
- Hepburn J. D.: *Twenty years in Khama's Country and pioneering among the Batawana of Lake Ngami. Edited by C. H. Lyall. With illustr.* Second edit. London 1895. B III e—F 3355
- Hourst: *Sur le Niger et au pays des Touaregs. La mission Hourst. Avec illustr. et 1 carte.* Paris 1898. B III b—F 3322
- Johnston H. H.: *Der Kilima-Ndjarö. Forschungsreise im östlichen Aequatorial-Afrika. Nebst einer Schilderung der naturgeschichtlichen und commerciellen Verhältnisse, sowie der Sprachen des Kilima-Ndjarö-Gebietes. Autorisierte deutsche Ausgabe. Mit Porträt, Abbild. und 4 Karten.* Leipzig 1884. B III d—F 3343
- Lemprierre W.: *Reise von Gibraltar über Tanger, Salee, Santa-Cruz, nach Tarudant u. von da über den Atlas nach Marokko. Nebst einer umständlichen Nachricht von dem Kaiserlichen Harem. Aus dem Englischen. Mit Anmerkungen von E. A. W. Zimmermann. Mit einer neuen Karte von Marokko.* Berlin 1792. B III b—F 3328
- Mansfeld A.: *Urwald-Dokumente. Vier Jahre unter den Crossflussnegern Kameruns. Mit Tafeln, Abbild., Karten und Tabellen.* Berlin 1908. B III d—G 716
- Matteucci P.: *In Abissinia. Viaggio. Con 3 carte.* Milano 1880. B III c—E 863
- Moloney I. A.: *With captain Stairs to Katanga. With illustr. and map.* London 1893. B III d—E 877
- Muller H. P. N.: *Land und Leute zwischen Zambesi und Limpopo.* Giessen 1894. B III d—F 3321
- Plowden W. C.: *Travels in Abyssinia and the Galla Country with an account of a mission to Ras Ali in 1848.* London 1868. B III c—F 3344

- Raffray A.:** Abyssinie. Avec illustr. Paris 1876. B III c—E 856
- Rankin D. J.:** The Zambesi Basin and Nyassaland. With maps and illustr. London-Edinburgh 1893. B III e—E 865
- Schlechter R.:** Westafrikanische Kautschuk-Expedition 1899/1900. Herausgegeben vom Kolonial-wirtschaftlichen Komitee. Berlin 1900. A XIII 11
- Smith G.:** Nouveau voyage de Guinée, contenant une description exacte des coutumes, des manieres, du terrain etc. 2 parties. Paris 1751. B III b—E 880
- Sparrmann A.:** Reise nach dem Vorgebirge der guten Hoffnung, den südlichen Polarländern u. um die Welt, hauptsächlich aber in den Ländern der Hottentoten und Kaffern in den Jahren 1772 bis 1776. Aus dem Schwedischen frei übersetzt von Chr. H. Groskurd, herausgeg. von G. Forster. Berlin 1784. B III e—F 3346
- Trotter J. K.:** The Niger sources and the borders of the New Sierra Leone Protectorate. With illustr. and a map. London 1898. B III b—F 3352
- Vandeleur S.:** Campaigning on the Upper Nile and Niger. With an introduction by Sir G. T. Goldie. With maps, illustr. and plans. London 1898. B III d—F 3353
- Vohsen E.:** Deutschland und der Kongostaat. Ein Appell an die deutschen Handelskammern. Referat. Berlin 1908. B III d—F 3293
- Waddell H. M.:** Twenty-nine years in the West Indies and Central Africa. A review of missionary work and adventure. 1829—1858. London 1853. B III b—F 3350
- Weule K.:** Negerleben in Ostafrika. Ergebnisse einer ethnologischen Forschungsreise. Mit 196 Abbild. und 1 Karte. Leipzig 1908. B III d—F 3297
- Wollaston A. F. R.:** From Ruwenzori to the Congo. A naturalist's journey across Africa. With illustr. London 1908. B III d—F 3285

Amerika

- Altolaquirre y Duvalé D. A. de:** Relaciones geográficas de la gobernación de Venezuela (1767—68). Madrid 1908. B IV d—F 3316
- Argentine Republic, Ministry of Public Works:** Project for improving the navigability of the river Uruguay between the river Plate and Concordia. Buenos Aires 1904. B IV d—B 792
- Batres L.:** Exploraciones y consolidacion de los monumentos arqueológicos de Teotihuacán. Mexico 1908. B IV c—G 706
- Batres L.:** Reparacion y consolidación del edificio de las columnas en Mitla. Mexico 1908. B IV c—G 707
- Batres L.:** Civilización prehistorica de las riberas del Papaloapam y costa de Sotavento. Mexico 1908. B IV c—G 705
- Castillo C. de:** Fragmentos de la obra general sobre Historia de los Mexicanos. En homenaje al XVI Congreso Intern. de Americanistas. Florencia 1908. C II—F 3288
- Chervin:** Conférence sur l'Anthropologie Bolivienne. Congrès de Reims 1907. (S.-A.) Paris 1907. B IV d—B 819

- Davis W. G.:** Climate of the Argentine Republic compiled from observations made to the end of the year 1900. (Ministry of Agriculture.) Buenos Aires 1902. A V—H 257
- D'Orbigny A.:** Voyage dans les deux Amériques. Nouvelle édition. Paris 1854. B IV a—G 723
- Erdmann H.:** Alaska. Ein Beitrag zur Geschichte nordischer Kolonisation. Mit Abbild. und Karten. Berlin 1909. B IV d—F 3303
- Fermin Ph.:** Reise durch Surinam. Potsdam 1782. B IV d—E 876
- Fischer E. S.:** The Expansion of American Banking in the Far East. (S.-A.) 1902. B II f—B 772
- Fischer H.:** Landeskunde der Vereinigten Staaten von Nordamerika. Mit Karten, Figuren und Tafeln. 2 Bdch. (Sammlung Göschen.) Leipzig 1908. B IV b—E 861
- Geological Survey Corps, Ottawa:** Economic minerals of Canada. Ottawa 1904. B IV b—A 690
- Goeje C. H. de:** Beiträge zur Völkerkunde von Surinam. Mit 20 Tafeln und 32 Abb. (S.-A.) Festgabe zum XVI. intern. Amerikanisten-Kongress zu Wien. Leiden 1908. B IV d—H 259
- Heger F.:** I. Die archäologischen und ethnographischen Sammlungen aus Amerika im k. k. naturhistorischen Hofmuseum in Wien. — II. Der altamerikanische Federschmuck in den Sammlungen der anthropologisch-ethnographischen Abteilung des k. k. naturhist. Hofmuseums in Wien. Festschrift für den XVI. intern. Amerikanisten-Kongress. Wien 1908. A XVI—H 258
- Ihering R. von:** Landeskunde der Republik Brasilien (Estados Unidos do Brazil). Mit 12 Abbild. u. 1 Karte. (Sammlung Göschen.) Leipzig 1908. B IV d—E 857
- Johnson G.:** Pulp wood of Canada. (Statistician Department of Agriculture, Ottawa.) Ottawa 1904. B IV b—A 689
- Jowa Publishing Co.:** The State of Jowa. Something of its history, its institutions, its resources and natural advantages. Davenport 1904. B IV b—E 851
- Krause F.:** Die Pueblo-Indianer. Eine historisch-ethnographische Studie. (Nova acta. Abh. der Kaiserl. Leop.-Carol. Deutschen Akademie der Naturforscher. Bd. 87, Nr. 1.) Halle 1907. A VII—A XV 20a)
- Le Beau C.:** Merckwürdige und neue Reise zu denen Wilden des Nordlichen Theils von America etc. Aus dem Französischen übersetzt von W. E. B. Roslern. Erfurt 1752. B IV b—E 874
- Lehmann-Nitsche R.:** Études anthropologiques sur les Indiens Takshik (groupe Guaicuru) du Chaco Argentin. Avec neuf planches. La Plata 1904. B IV d—G 708
- Macoun J. M.:** The forest wealth of Canada. With illustr. (Ministry of Agriculture, Ottawa.) Ottawa 1904. B IV b—A 689
- Marcy R. B.:** Thirty years of army life on the border. Comprising descriptions of the Indian nomads of the plains; explorations of new territory etc. With illustr. New York 1866. B IV b—F 3351
- Ministry of Agriculture for Canada:** The fish and game attractions of the Dominion of Canada. 1904. B IV b—E 852

- Olsson E.:** The Argentine: the land of the future. With illustr., map etc. Buenos Ayres 1904. B IV d—A 692
- Reclus E.:** Voyage à la Sierra-Nevada de Sainte-Marthe. Paysages de la nature tropicale. Paris 1861. B IV d—E 864
- Reclus A.:** L'istmo di Panama e di Darien. Esplorazioni fatte nel 1876, 1877, 1878. Con 100 incisioni e 1 carta. Milano 1881. B IV c—F 3327
- Ross A.:** The fur hunters of the far west; a narrative of adventures in the Oregon and Rocky Mountains. 2 vol. London 1855. B IV b—F 3326
- Saunders W.:** Agriculture in Canada. (Louisiana Purchase Exposition St. Louis 1904.) 1904. B IV b—E 855
- State Bureau of Immigration:** The State of Maryland and its advantages for immigrants, especially farmers, manufacturers and capitalists. Baltimore 1904. B IV b—B 793
- Therese, Prinzessin von Bayern:** Reisestudien aus dem westlichen Südamerika. Mit Tafeln, Abbild. u. Karten. 2 Bde. Berlin 1908. B IV d—G 709
- Waddell H. M.:** Twenty-nine years in the West Indies and Central Africa. A review of missionary work and adventure. 1829—1858. London 1863. B IV c—F 3350
- Wieser F. R. v.:** Die Karten von Amerika in dem Islario general des Alonso de Santa Cruz, cosmógrafo mayor des Kaisers Karl V. Festgabe für den XVI. Intern. Amerikanisten-Kongress. Innsbruck 1908. B IV a—J 86

Polargebiete

- Brabant W. van:** Projet de tracteur auto-polaire. Bruxelles 1908. C IV—B 771
- Garde V.:** Isforholdene i de arktiske Have 1908. (S.-A.) Kopenhagen 1909. B VI—G 656
- Pirle H. & Brown R.:** The Scottish National Antarctic Expedition. Second Antarctic voyage of the „Scotia“. With map and illustr. (S.-A.) Edinburgh 1904. B VI—B 775

Allgemeine Geographie

(Gruppen A I bis A XVI des Bücherkataloges.)

- Baer, K. E. von:** Nachrichten über Leben u. Schriften, mitgeteilt von ihm selbst. Herausg. von der Ritterschaft Ebstland's. St. Petersburg 1865. A X—G 59
- Baschln O.:** Die ersten Nordlichtphotographien, aufgenommen in Bossekop (Lappland.) (S.-A.) Wien 1900. A V—C 317
- Batres L.:** Exploraciones y consolidación de los monumentos arqueológicos de Teotihuacán. Mexico 1908. A VII—G 706
- Batres L.:** Civilización prehistorica de las riberas del Papaloapam y costa de Sotavento. Mexico 1908. A VII—G 705
- Batres L.:** Reparacion y consolidación del edificio de las columnas en Mitla. Mexico 1908. A VII—G 707

- Bauer L. A.: „Department of International Research in Terrestrial Magnetism“ of the Carnegie Institution. (S.-A.) Baltimore 1904. A II—B 773
- Block J.: Über die geographische Verbreitung der Erdnuß und ihre Bedeutung als Nahrungsmittel. (S.-A.) Berlin (1905). A VI—B 813
- Breitenstein H.: Gerichtliche Medizin der Chinesen von Wang-in-Hoai. Nach der holländischen Übersetzung von C. F. M. de Grys. Leipzig 1908. C IV—F 3312
- Breitfuß L.: Ozeanographische Studien über das Barents-Meer. Auf Grund der Untersuchungen der wissenschaftlichen Murman-Expedition. (S.-A.) Gotha 1904. A IV—C 314
- Broeck E. Van den & Martel E. A.: Nouvelles recherches et constatations à Han-sur-Lesse. (S.-A.) Bruxelles 1898. A III—B 811
- Brückner E.: Zur Frage der 35jährigen Klimaschwankungen. (S.-A.) Gotha 1903. A V—C 315
- Buchanan J. Y.: Historical remarks on some problems and methods of oceanic research. (S.-A.) London 1903. A IV—A 694
- Chalx E. et Rosler W.: Manuel de géographie physique, destiné aux classes supérieures des établissements d'instruction secondaire. Avec illustr. et cartes. Lausanne 1908. A XI—F 3284
- Chalæ-Du Bois E.: Quelques documents nouveaux sur les glaciers. (S.-A.) Genève 1908. A III—B 818
- Claparède, A. de: Coup d'œil sur la Société de Géographie de Genève depuis sa fondation en 1858. Genève 1908. Vide A XIII 30
- Neuvième Congrès International de Géographie, Genève, 27 Juillet — 6 Août 1908: Résolution et vœux. Votes par l'assemblée des délégués le lundi 3 Août et le jeudi 6 Août 1908. Genève 1908. A XVI—B 826
- Corbu J.: Neue Theorie über die Bildung der Sternsysteme und den Bau des Universums. Bistritz 1904. A I—A 688
- Crammer H.: Probleme der Gletscherkunde. (Rezension.) Berlin 1907. A III—B 803
- Crammer H.: Über den Zusammenhang zwischen Schichtung und Blätterung und über die Bewegung der Gletscher. (S.-A.) 1902. A III—B 807
- Deutsche Seewarte: Atlas der Stromversetzungen auf den wichtigsten Dampferwegen im indischen Ozean u. in den ostasiatischen Gewässern. Hamburg 1905. A IV—K 57
- Eckert M.: Leitfaden der Handelsgeographie (Wirtschafts- u. Verkehrsgeographie) mit besonderer Berücksichtigung Deutschlands. 2. verb. u. erweiterte Aufl. Mit 53 Karten u. 213 Diagrammen. Leipzig 1908. A XI—F 3300
- Exposition coloniale de Marseille 1906: Congrès de l'alliance française et des sociétés de géographie, tenu à Marseille du 10 au 15 Septembre 1906. Compte rendu des travaux du congrès. Marseille 1908. A XVI—F 3306
- Festschrift. Herausgegeben anlässlich der Tagung des XVI. intern. Amerikanisten-Kongresses in Wien, 9.—14. Sept. 1908, vom Organisations-Komitee. Wien 1908. A XVI—H 258
- Francé R. H.: Das Leben der Pflanze. VI. Halbband. Stuttgart 1908. C I—G 567

- Gelcich E., Sauter F. u. Dinse P.: *Kartenkunde, geschichtlich dargestellt*. 3 Aufl., rev. und erweitert von M. Groll. Mit 71 Abbild. (Sammlung Göschen.) Leipzig 1909. A 1—E 882
- Hübl, A. Frh. von: *Die stereophotogrammetrische Terrainaufnahme*. (S.-A.) Wien 1904. A I—B 789
- Jones W.: *Fox Texts*, vol. I. (Publications of the American Ethnological Society.) Leyden 1907. A VII—F 3286
- Kalecsinszky A. v.: *Über die Akkumulation der Sonnenwärme in verschiedenen Flüssigkeiten*. (Vortrag.) Leipzig 1904. A II—B 788
- Kirchhoff A.: *Schulgeographie*. 20. verb. Auflage. Mit 40 Text-Figuren und 1 Tafel. Halle a. S. 1908. A IX—F 3294
- Koelliker O.: *Die erste Umseglung der Erde durch Fernando de Magellanes und Juan Sebastian del Cano 1519—1522*. Dargestellt nach den Quellen. Mit 32 Tafeln und Karten. München-Leipzig 1908. A X—G 718
- König Fr.: *Der Vertrocknungsprozess der Erde und Deutschlands verkehrte Wasserwirtschaft*. Leipzig 1908. A II—F 3292
- Kolonial-wirtschaftliches Komitee: *Kolonial-Handels-Adressbuch*. Jg. 1—3, 5—13. Berlin 1897—1909. A VIII—F 3319
- Kossmat F.: *Paläogeographie*. (Geologische Geschichte der Meere und Festländer.) (Sammlung Göschen.) Leipzig 1908. A III—E 862
- Leyst E.: *Beobachtungen, angestellt im meteorologischen Observatorium der kais. Universität Moskau im Jahre 1902*. Moskau 1903. A V—B 791
- Lindquist J.: *Framställning af Torbern Bergmans fysiska geografi*. Stockholm 1900. A II—B 816
- Lucerna R.: *Glazialgeologische Untersuchungen der Liptauer Alpen*. (S.-A.) Wien 1908. A III—B 823
- Marcel G.: *Christophe Colomb devant la critique. La jeunesse de l'amiral*. (S.-A.) Paris 1905. A X—B 790
- Martel E. A.: *Sur le gouffre-tunnel d'Oupliz-Tsiké (Transcaucasie)*. (S.-A.) Paris 1904. A III—C 305
- Martel E. A.: *Sur de nouvelles recherches souterraines en Dévoluy (Hautes-Alpes) et sur le plus profond puits naturel connu (chourun Martin, 310 m)*. (S.-A.) Paris 1899. A III—C 306
- Martel E. A.: *Sur la géologie et l'hydrologie souterraine du Caucase occidental*. (S.-A.) Paris 1903. A III—C 307
- Martel E. A.: *Sur l'origine des lapiaz et leur relation avec les abîmes et l'hydrologie souterraine des calcaires*. (S.-A.) Paris 1902. A III—C 301
- Martel E. A.: *Sur de nouvelles constatations relatives à la contamination des résurgences (sources vanclusiennes) des terrains calcaires en France*. (S.-A.) Paris 1901. A III—C 302
- Martel E. A.: *Sur l'enfouissement des eaux souterraines et la disparition des sources*. (S.-A.) Paris 1903. A III—C 303
- Martel E. A.: *Sur le fonctionnement et l'alimentation de la fontaine de Vaucluse*. (S.-A.) Paris 1902. A III—C 304
- Martel E. A.: *XI^e campagne souterraine (1898)*. (S.-A.) Paris 1899. A III—B 801
- Martel, E. A.: *XIV^e et XV^e campagnes souterraines (1901 et 1902)*. (S.-A.) Paris 1903. A III—B 782

- Martel E. A.:** Les récentes explorations souterraines (1884—1900). Paris 1900. A III—B 778
- Martel, E. A.:** La caverne de Trépail (Marne) et les rivières souterraines de la craie. (S.-A.) Paris 1902. A III—B 817
- Martel E. M.:** Établir, au point de vue des exigences de l'hygiène, les conditions que doivent remplir les eaux issues des terrains calcaires. Rapport. (S.-A.) Bruxelles 1903. A III—B 797
- Martel E. A.:** Sur l'emploi de la fluorescéine en hydrologie. (S.-A.) Bruxelles 1903. A II—B 805
- Martel E. A.:** Inaptitude des stalagmites à servir d'élément chronologique pour la préhistoire dans les cavernes. (S.-A.) Paris 1902. A III—B 799
- Martel E. A.:** Circulation des eaux souterraines dans les causses du Tarn-et-Garonne. (S.-A.) Paris 1902. A III—B 798
- Martel E. A.:** Universalité et ancienneté des phénomènes caverneux du calcaire. (S.-A.) Paris 1902. A III—B 800
- Martel E. A.:** Note sur la nécessité et les moyens de protéger les grandes sources des terrains calcaires de France. (S.-A.) Bruxelles 1902. A III—B 802
- Martel E. A.:** Sur les récentes explorations souterraines et les progrès de la spéléologie. (S.-A.) Bruxelles 1902. A III—B 780
- Martel E. A., Forel F. A. & Vallot J.:** Les expériences à la fluorescéine et la circulation des eaux sous les glaciers. (S.-A.) Rennes 1898. A⁴II—B 806
- Martonne, E. de:** Les enseignements de la topographie. (S.-A.) Paris 1904. A I—B 784
- Martonne, E. de:** Le VIII^e Congrès international de Géographie (Washington 1904) et sa grande excursion dans l'Ouest et au Mexique. (S.-A.) Paris 1905. A XVI—B 783
- Mazelle E.:** Klimatographie des österreichischen Küstenlandes. A. Triest. (Klimatographie von Österreich. II.) Wien 1908. A V—G 507
- Messerschmitt J. B.:** Die Erde als Himmelskörper. Eine astronomische Geographie. (Naturwissenschaftlicher Wegweiser. Serie B. Bd. 1.) Stuttgart 1909. A I—F 3340
- Mill H. R.:** The rainfall of Kent. (S.-A.) London 1908. A V—B 825
- Nova acta.** Abh. der Kaiserl. Leop.-Carol. Deutschen Akademie der Naturforscher. Bd. 87. Nr. 1, Bd. 89. Nr. 2. Halle 1907/8. A XV 20*.)
- Pabst W.:** Die Tierfährten in dem Rotliegenden „Deutschlands“. Mit Tafeln und Abbild. (Nova acta. Abh. der Kaiserl. Leop.-Carol. Deutschen Akademie der Naturforscher. Bd. 89. Nr. 2.) Halle 1908. A III—A XV 20*.)
- Penck A. u. Brückner E.:** Die Alpen im Eiszeitalter. 11. (Schluss-) Lieferung. Leipzig 1909. A III—G 565
- Pettersson O.:** Über Meeresströmungen. Vortrag. (Veröffentlichungen des Instituts für Meereskunde und des geographischen Instituts an der Universität Berlin. Heft 12.) Berlin 1908. A IV—vide A XIII 125
- Ploss H. & Bartels M.:** Das Weib in der Natur- und Völkerkunde. Anthropologische Studien. 9. verm. Aufl. Neu bearbeitet und herausgegeben von P. Bartels. 2 Bde. Leipzig 1908. A VII—G 713
- Ravenstein E. G.:** Martin Behaim. His life and his globe. With a facsimile, maps and illustr. London 1908. A X—J 87

- Reclus E.: L'enseignement de la géographie. Globes, disques globulaires et reliefs. (S.-A.) Bruxelles 1901. A XI—B 786
- Reclus E.: L'enseignement de la géographie. (S.-A.) Bruxelles 1903. A XI—B 785
- Reindl J.: Siegmund Günther. (S.-A.) Nürnberg 1908. A X—F 2059
- Riechlerl G.: Quali siano le difficoltà principali per un accordo internazionale sulla scrittura e sulla pronuncia dei nomi geographici e in qual modo si possano superare. Relazione presentata al IX Congresso Internazionale di Geografia. Milano 1906. A XI—B 770
- Riechlerl G.: Quali insegnamenti si possono trarre dai disastri di Mòdica. (S.-A.) Mantova 1903. A II—B 809
- Richthofen, F. Frh. v.: Vorlesungen über allgemeine Siedlungs- u. Verkehrsgeographie. Bearbeitet und herausgegeben von Otto Schlüter. Mit 4 Tafeln. Berlin 1908. A VII—F 3302
- Scobel A.: Geographisches Handbuch. Allgemeine Erdkunde, Länderkunde und Wirtschaftsgeographie. 5. neubearbeitete und verm. Aufl. In zwei Bänden. 1. Bd.: Allgemeine Erdkunde, Länder- und Staatenkunde von Europa. Bielefeld-Leipzig 1909. A XI—G 717
- Slevers W.: Allgemeine Länderkunde. Kleine Ausgabe. 2. Bd. Mit 11 Textkarten, 16 Profilen, 21 Kartenbeilagen, 1 Tabelle u. 15 Tafeln. Leipzig, Wien 1907. A XI—G 564
- Slimroth H.: Die Pendulations-Theorie. Leipzig 1907. A I—F 3304
- Steluel O.: Die Herstellung von Schulheimatkarten für das deutsche Reich nach einheitlichen Gesichtspunkten. Vortrag. (S.-A.) Berlin 1903. A I—B 814
- Tronnier R.: Beiträge zum Problem der Volksdichte. Stuttgart 1908. A VII—F 3274
- Truck S.: Gradmessungsarbeiten in Russland. (S.-A.) 1903. A I—B 808
- (Vedova, G. dalla): Scritti di geografia e di storia della geografia concernenti l'Italia. Pubblicati in onore di —. Firenze 1908. A X—F 3317
- Virchow R.: Porträt-Münzen und Graf's hellenistische Porträt-Galerie. (Vortrag.) Berlin 1902. C II—C 316
- Voeltzkow A.: Bericht über die in den Jahren 1903—1905 ausgeführte Forschungsreise im westlichen Indischen Ocean. (S.-A.) Wien 1906. A IV—B 777
- Voeltzkow A.: Forschungen über Korallenriffe. (S.-A.) Gotha 1907. A II—B 776
- Wagner H.: Lehrbuch der Geographie. 1. Bd.: Allgemeine Erdkunde. 8. Aufl. (Zugleich 3. Aufl. der Neubearbeitung des Lehrbuchs der Geographie von Guthe-Wagner.) Hannover-Leipzig 1908. A XI—F 3307
- Watzof, Spas: Bulletin sismographique de l'institut météorologique central de Bulgarie. Nr. 3. (Enregistrements à Sofia de 1 Janvier à 31 Décembre 1907.) Sofia 1908. A II—F 1869
- Wehner H.: Über die Kenntnis der magnetischen Nordweisung im frühen Mittelalter. (S.-A.) Berlin 1905. A II—C 319
- Welnek L.: Einige Daten über die hauptsächlichsten Mondkarten und photographischen Mondatlanten. (S.-A.) Berlin 1906. A I—C 318
- Weiss J.: Zum Geographen von Ravenna. Wien. A X—A 696

- Wundt W.: Völkerpsychologie. Eine Untersuchung der Entwicklungsgesetze von Sprache, Mythos und Sitte. 2. Bd.: Mythos und Religion. 3. Tl. Leipzig 1909. A VII—F 470
- Wundt W.: Völkerpsychologie. Eine Untersuchung der Entwicklungsgesetze von Sprache, Mythos und Sitte. 3. Bd.: Die Kunst. 2. neubearbeitete Auflage. Mit 59 Abb. Leipzig 1908. A VII—F 470
- Zecchini St. P.: L'azione fatale dell' uomo sulla terra. Considerazioni e premunizioni. Tornio 1882. A II—A 82

Nichtgeographisches

- Berlein A.: La parole humaine. Études de philologie nouvelle d'après une langue d'Amérique. Paris 1908. C III—F 3289
- Carrington P. M.: Further observations on the treatment of tuberculosis at Fort Stanton, New Mexico. Carlisle 1904. C IV—B 796
- Jahrbuch der Export-Akademie des k. k. österreichischen Handelsmuseums. Zehntes Studienjahr 1907/8. Wien 1908. C V 115
- Kohl F. F.: Dr. Gustav Mayr †. Ein Lebensbild. (S.-A.) Wien 1908. A X—B 830
- Morandi L.: Die Erziehung Victor Emanuels III. Erinnerungen. Ins Deutsche übersetzt von Fr. Noack. Rom 1902. C II—E 854
- Peez, A. v.: Die gelbe Gefahr in der Geschichte Europas. Mit einer Karte von Friedrich Ritter von Wiser. Wien 1908. C II—B 817
- Revista do museu Paulista. Publicada por H. von Ihering. vol. VII. S. Paulo 1907. C V 101
- Sacré E.: L'Esperanto, langue internationale auxiliaire. Bruxelles 1905. C III—B 795
- Sax, C. Ritter v.: Geschichte des Machtverfalls der Türkei bis Ende des 19. Jahrhunderts und die Phasen der „orientalischen Frage“ bis auf die Gegenwart. Wien 1908. C II—F 3308
- Sivori F. et Lecler E.: Le Surra Américain ou Mal de Caderas. Avec 7 planches et 44 diagrammes. (Républica Argentina. Annales del ministerio de agricultura tom. I. Nr. 1.) Buenos Aires 1902. C IV—G 700
- Trebitsch R.: Phonographische Aufnahmen der bretonischen Sprache und zweier Musikinstrumente in der Bretagne, ausgeführt im Sommer 1908 (S.-A.) Wien 1908. C III—B 828

II. Karten

- Artaria's Eisenbahn- und Postkarte von Österreich-Ungarn. Mit Stationsverzeichnis. 4. Neubearbeitung, 9. Auflage. 1:1,500.000. Wien 1909. II A 159
- G. Freytag's Verkehrs-Karte von Österreich-Ungarn. 1:1,500.000. Wien 1909. II A 158
- Generalkarte von Bosnien und der Hercegovina nebst Dalmatien. Revision, politische Einteilung und Verkehrsnetz von K. Peucker. (Artaria's General-Karten der österr. u. ungar. Länder.) 1:864.000. Wien 1908. II A g 11




Fig. 1. Die Narynkol-Gletscher. Ansicht von der Ostlehne des Narynkol-baschi, aus einer Höhe von 3300 m
(Nach der Natur gezeichnet vom Autor)




Fig. 2. Aussicht oberhalb des Tor-ajgür-Passes auf das Ala-ajgür-baschi und die Khan-Tengri-Gruppe
T = Torajgür-Paß (3770 m.) A = Ala-ajgür-Paß zwischen dem Bayumkol und Kitschik-Muzart T-A. = die Wasserscheide der Bayumkol- und Kitschik-Muzart-Täler. Auf dem Kamm erhebt sich die westliche Tor-ajgür-Spitze




Fig. 3. Die Gletscher des Tujuk-Aschutör-Tales. (Ansicht von der Westseite des Tales aus einer Höhe von 3420 m)

Kh. = Khan-Tengri. P.S. = Pik Semenow. M. = Moränen

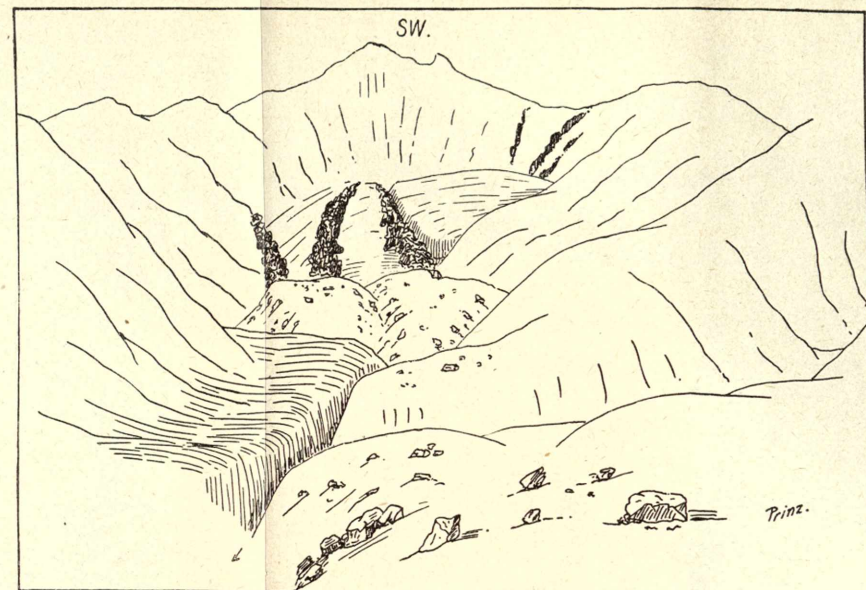


Fig. 4. Ein Nebental des Tujuk-Aschutör mit einem Kar-Gletscher
(Aussichtspunkt derselbe wie bei Fig. 3)

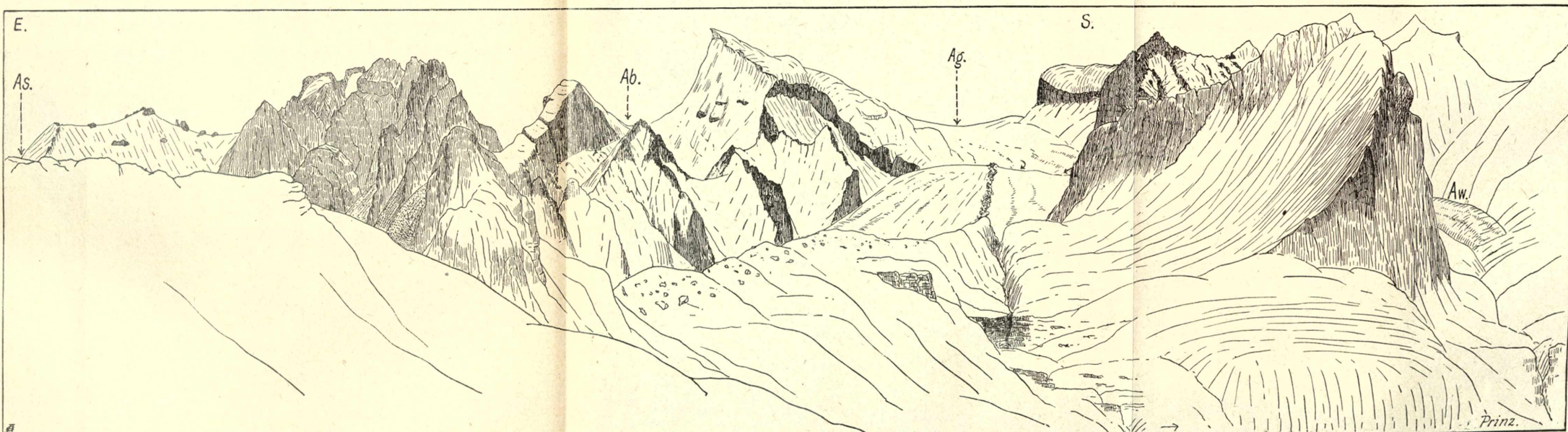


Fig. 8. Das Kalksteingebirge von Bayum-Akköl und die Gletscher des Akköl-sai. (Ansicht von der Nordseite des Zirkustales des Akköl-sai von einer Höhe von 3320 m)

Ag. = Östlicher Akköl-Gletscher. Aw. = Westlicher Akköl-Gletscher. As. = Aschu-sai Paß. Ab. = Das Quellengebiet des in den Aschutör mündenden südlichen Aschu-sai

- Topographical Map of Egypt, 1:50.000. Sheet No. N. E. IV—II, VI—II, VI—III, VII—IV, VIII—IV. Giza 1908. IV A 74
- Ministère des Colonies, Service géographique et des Missions: Carte du Dahomey. Dressée par A. Meunier. 1:500.000. (3 fols.) Paris 1908. IV B 71
- Carta geral do Estado de S. Paulo. Organizada pela comissão geographica e geologica. 1:1,000.000. S. Paulo 1908. V C 87
- Monatskarte für den indischen Ozean. Herausgegeben von der deutschen Seewarte. 13 Bl. Hamburg 1908. VIII 56
- Vierteljahrskarte für die Nordsee und Ostsee. Herausgegeben von der deutschen Seewarte. 4 Bl. Hamburg (1908.) VIII 55
- Atlas der Stromversetzungen auf den wichtigsten Dampferwegen im indischen Ozean und in den ostasiatischen Gewässern. Herausgegeben von der deutschen Seewarte. Hamburg 1905. inter libros: K 57

Die P. T. Mitglieder werden gebeten, in ihrem Besitze befindliche Bilder, Zeichnungen oder Photographien von ländlicher oder völkerkundlichem Interesse, sofern sie ihnen entbehrlich sind, der Bibliothek für die Bildersammlung abzutreten. Mitglieder, welche Reisen unternehmen, würden durch Überlassung von Kopien ihrer Photographien sehr zu Dank verpflichtet.

Um Irrtümer oder Verzögerungen zu vermeiden, wolle man Zuschriften in Inseratenangelegenheiten stets an die Anzeigenverwaltung,

Wien IV/1, Paniglgasse 17A, richten

Herausgegeben von der K. K. Geographischen Gesellschaft
 Druck von Adolf Holzhausen, k. u. k. Hof- und Universitäts-Buchdrucker in Wien

ZOBODAT - www.zobodat.at

Zoologisch-Botanische Datenbank/Zoological-Botanical Database

Digitale Literatur/Digital Literature

Zeitschrift/Journal: [Mitteilungen der Österreichischen Geographischen Gesellschaft](#)

Jahr/Year: 1909

Band/Volume: [52](#)

Autor(en)/Author(s):

Artikel/Article: [Eingänge für die Bibliothek 97-110](#)