

# **NATURKUNDLICHE REISEBERICHTE**

**Schriftenreihe zur Veröffentlichung von Beobachtungsdaten und Auswertungen  
naturkundlicher Studien**

**Heft 102**

**Eva und Wulf Kappes**

## **INSEL LESBOS GRIECHENLAND**

**Wärme, Kühle mit Orkan,  
Greifvogelzug, Trockenheit**

**20.April - 14. Mai 2025**

**Reisetagebuch; Artenlisten: Vögel, Libellen,  
Tagfalter, Amphibien/Reptilien,  
Fotos**

**Hamburg 2025  
ISSN 0947-6636**

# **NATURKUNDLICHE REISEBERICHTE**

**Schriftenreihe zur Veröffentlichung von Beobachtungsdaten und Auswertungen  
naturkundlicher Studien**

**Heft 102**

**Eva und Wulf Kappes**


## **INSEL LESBOS GRIECHENLAND**

**Wärme, Kühle mit Orkan,  
Greifvogelzug, Trockenheit**

**20.April - 14. Mai 2025**

**Reisetagebuch; Artenlisten: Vögel, Libellen,  
Tagfalter, Amphibien/Reptilien,  
Fotos**

**Hamburg 2025  
ISSN 0947-6636**



Schwarzstorch an der kleinen Binsenlagune am Kolpos Kalloni 27.04.25

## Inhaltsverzeichnis Lesbos 20.4.- 14.5.2025

Titelseite	1
Tafel 1 Schwarzstorch Binsenlagune Kolpos Ostufer	2
Inhaltsverzeichnis	3
Landkarte und Fahrstrecken	4
Das Wetter	5
Wasserstände von Libellengewässern	6
Die Wasserfläche am „Krioneri Teich“	9
Tagebuch	10
Vogelliste	19
Vögel 1	20
Vögel 2	33
Nachtreiher Vouvaris Mündung	45
Vögel 3	46
Dunkler Wasserläufer Binsenlagune Kolpos Ostufer	58
Libellen 1	59
Orthetrum taeniolatum Vouvaris beim Achladeri Creek	61
Libellen 2	62
Sympetrum fonscolombii Basisteich Potamia Tal	64
Libellen 3	65
Platycnemis pennipes, Lestes macrostigma	
Orthetrum brunneum, O. cancellatum, Onychogomphus forcipatus	66
Epallage fatime, Caliaeschna microstigma	67
Tagfalter 1	68
Iphiclides podalirius	70
Tagfalter 2	71
Maniola telmessia	
Taubenschwänzchen Macroglossum stellatarum	72
Östlicher Schmetterlingshaft, Schwalbenschwanzhaft	73
Amphibien / Reptilien	74
Naturkundliche Reiseberichte (Übersicht)	75
Impressum	78



# Lesbos

20. April bis 14. Mai 2025



unsere Fahrstrecken sind grün

Datum	Wolken morgens	Wolken mittags	Wolken abends	Wind morgens	Wind mittags	Wind abends	LF + ° C morgens	LF + ° C mittags	LF + ° C abends	Regen Gewitter
<b>Sonntag 20.4.</b>			Ankunft 22.30 Uhr							
<b>Montag 21.4.</b>	Dunst wolkenlos	aufziehend Wolken	Wolken 50%	windstill	S 3	windstill	59% 19	39% 29	50% 21	
<b>Dienstag 22.4.</b>	wolkenlos	Ost Wolken W sonnig	s Wolken n wolkenlos	N 1	S 3-4	windstill	51% 21,4	31% 25,3	40% 19,8	20% wohl nichts
<b>Mittwoch 23.4.</b>	wolkenlos	10%	trübe 10%	windstill	S 2-3	windstill	55% 19	30% 26	51% 21	
<b>Donnerstag 24.4.</b>	80% Wolken	Ostseite 50%	20%	N 2-3	N 2-3	windstill	55% 15	45% 23	60% 19	12 Uhr Regen 10 Minuten
<b>Freitag 25.4.</b>	10% Wolken	50% Wolken	10% Wolken	windstill	S 4-5	S 2	66% 12	35% 24	55% 21	Regenwolke am Olymp
<b>Sonnabend 26.4.</b>	Nebel Son- ne Westufer	25% Wolken	klar	N 2	N 2-3	windstill	86% 14	36% 26,7	62% 18	
<b>Sonntag 27.4.</b>	wolkenlos	40% Wolken	wolkenlos	N 2	N 5-6	18 Uhr N 5 21 Uhr N 2	63% 15	35% 24	51% 16	
<b>Montag 28.4.</b>	50% locker	60% Wolken	80% Wolken	stürmisch N 5-6	stürmisch N 5-6	stürmisch N 5-6	55% 14	60% 16	42% 15	Fähren Fahrverbot
<b>Dienstag 29.4.</b>	50% locker	80% Wolken Rest Sonne	50% Wolken	stürmisch N 5-6	stürmisch N 5-6	stürmisch N 5-6	54% 13,5	45% 17	53% 13	toller Vogelzug
<b>Mittwoch 30.4.</b>	80% Dunst	Sigri 50% Wolken	Ost 90% Wolken	stürmisch N 5-6	stürmisch N 5-6	stürmisch N 5-6	52% 13	45% 17	53% 15	nur Zug Schwalben
<b>Donnerstag 1.5.</b>	80% Dunst	80% Wolken	50% Wolken	stürmisch N 5-6	windig N 3-4	windig N 3-4	56% 14	70% 17	65% 14	Regen Ostseite
<b>Freitag 2.5.</b>	50% Sonne	50% Wolken	50% Wolken	stürmisch N 4-5	windig N 3-4	windig/stürmisch N 3-4	58% 15	45% 21	42% 19	Wetterum- schwingung
<b>Sonnabend 3.5.</b>							45%	43%	40%	
	wolkenlos	wolkenlos	wolkenlos	N 2-3	N 3-4	N 3	16	22,4	10	warm
<b>Sonntag 4.5.</b>	wolkenlos	10% Wolken	wolkenlos	windstill	S 3	windstill	40% 19	35% 23	35% 19,5	warm
<b>Montag 5.5.</b>	10% Wolken	100% bedeckt	50% Woolen	windstill	S 3-4	S 2-3	40% 19	36% 28	65% 21	warm
<b>Dienstag 6.5.</b>	wolkenlos	Sonne Hochdunst	20% Wolken	windstill	S 3-4	S 3-4	58% 20	34% 40	45% 22	
<b>Mittwoch 7.5.</b>	Hochnebel Dunst/Sonne	50% Wolken	25% Wolken	windstill	S 4-5	windstill	50% 23	30% 29	48% 21	
<b>Donnerstag 8.5.</b>	20% Wolken	wolkenlos	wolkenlos	windstill	in Böen 4 - 5	windstill	49% 20	65% 24,4	62% 22	wieder Dunst Sahara?
<b>Freitag 9.5.</b>	80% Wolken	Sonne Hochdunst	dünne Wolken 50%	windstill	SW 2+	windstill	67% 20	45% 32	51% 22	Sahara
<b>Sonnabend 10.5.</b>	Sonne Hochdunst	10% Wolken	Sonne Hochdunst	7.30 h windstill	S 2-3	N 3-4	57% 23	40% 29	56% 20	
<b>Sonntag 11.5.</b>	Sonne Zirren	Sonne Wolken im S	Vollmond Schäpfchenw	8.00 N 3-4	N 3	windstill	50% 19	32% 29	45% 17	
<b>Montag 12.5.</b>	Wolken	30% Wolken	10% Wolken	windstill	SW 3-4	SW 2-3	61% 16	35% 28	53% 18	
<b>Dienstag 13.5.</b>	wolkenlos	wolkenlos	wolkenlos	N 3-4	N 4-5	N 3-4	45% 19	35% 25	50% 17	
<b>Mittwoch 14.5.</b>	20%	wolkenlos		N 3	N 4		45% 17	35% 22		

Wasser-Stände auf Lesbos GR 21.04.-16.05.2025  
in häufig von uns seit 2006 besuchten Gebieten.  
Eva und Wulf Kappes

17.05.25 Abflug von Lesbos pünktlich, bei kräftigen Turbulenzen landen wir um 16.45 Uhr in Thessaloniki. Weiterflug von B 12 um 18.35 Uhr.

Während des Rückfluges von Thessaloniki nach Hamburg haben wir versucht die Wasser"situation" von einigen uns lange bekannten Libellengewässern zu beschreiben. Es ist ein persönlicher Eindruck, gefärbt durch Hinweise unserer Freunde Erika und Lefteris.

Die Wassersituation östlich und nördlich des Kolpos von Kalloni schien uns fast bedrohlich. So trocken sahen wir diesen Bereich bisher noch nie. Wie anders sah es dagegen westlich aus! Sogar im äußersten Westen – im semi-ariden Inselbereich - bei Sigri und in höheren Bereichen beim Petrified-Forest-National Parc waren selbst kleinste Wassersammelbecken gefüllt.

1. Der „Krioneri“ Teich ist ein Grundwasser-Aufstoß (39,192397 26,309329 15 m). Er führte sehr wenig Wasser. Während unseres Aufenthaltes sank der Wasserstand deutlich sichtbar. Dennoch schlüpfen am 13. Mai in den Binsenbeständen mehrere *Sympetrum fonscolombii*. Die vorhandene Wasserfläche mit einer Maximaltiefe von 6 cm bedeckte nur noch 50 % der Fläche der ersten Aprilhälfte des Vorjahres. Die offene Wasserfläche hatte an unserem letzten Besuchstag nur noch in etwa eine Ausdehnung von 4,00 x 6,00 m. Feuchtigkeit zeigte der Boden nordwestlich davon zwischen den großen Binsenkulden. Die feuchteste Stelle lag nach diesen Begehungen im südlichen Bereich der Senke. Zum Vergleich: 27.4.16 an unserem 2. Beobachtungstag haben wir hier mit Gummistiefeln den „Quell-Boden“ untersucht: etwa 20 m von der jetzigen Restwasserfläche in der Nordwestecke der Quellsenke ermittelten wir eine Wassertiefe von ca. 20 – 25 cm. Diese war jetzt völlig trocken. Bei Vergleichen mit anderen Libellengewässern fiel uns eigentlich nur das hier „noch“ vorhandene Wasser auf.

Was wird aus *Ceriagrion georgifreyi*?

2. Melanta (39,086673 26,221094 148 m) die kleinen Teichbereiche westlich der Straße haben wir schon in anderen Jahren trocken gesehen. Nach der Größe der Vegetation auf den Teichböden fehlte das Wasser schon sehr lange. Der große Teich östlich der Straße war nur noch im Bereich der sehr steilen Uferkanten mit Wasser gefüllt. Wie tief der Teich wohl sein mag? Das Restwasser bedeckte oberflächlich weniger als – geschätzt - ein Siebtel des Ausgrabungsbereiches.

3. Der „Achladeri Creek“ (39,151216 26,300962 23 m) führt ganzjährig Wasser. In diesem Jahr plätscherte er bei etwas geringerer Wasserführung wieder nur im Zwangsbett neben dem trockenen natürlichen ausgewaschenen Pfad. Hier fließt also ein Bächlein, es liegt nah am Militärgelände. Leider haben wir aus diesem Grund bisher nicht nach der Quelle gesucht. Der Bach mündet einige hundert Meter weiter in den Vouvaris.

4. Der Vouvaris beim „Achladeri Creek“ (39,151941 26,303834 22 m) überspülte erstmals nicht die Beton-Furt. Oberhalb der Furt waren die Bachbettsteine mit trockenen gelben „Algen“schichten ein wunderschönes Fotoobjekt. Am nördlichen Ufer reichten kleine Wasseraustritte aus, um Libellen den fast ungestörten Schlupf zwischen den Kugelbinsen zu erlauben. Hier haben wir auch in anderen Jahren immer wieder Restgewässer von unterschiedlicher Größe gesehen. Bei genauem Hinsehen konnten wir die Wasserbewegung sehen.

5. Die Vouvaris Mündung in den Kolpos (39,159426 26,291305 7 m) von Kalloni war voll Wasser. Es gab keinen Zufluss aus den Bergen, den hatten wir auch nicht erwartet.

6. Die Lagune nördlich der Vouvaris Mündung (39,159958 26,290447 3 m) war recht gut gefüllt, was sicherlich vom Kolpos Wasserstand und Wind abhängig war.

7. Nördlich von Agiasos besuchten wir die starke Quelle Anargyri (39,095095 26,401132 184 m). Die 6 Quellbecken am Brunnen sprudelten so wie immer, aber das breite Bachbett des Evergetoulas..... ach ja, da bewegte sich ein sehr schmales Wässerchen. 50 m weiter unterhalb sah der Bach dann aber schon sehr schön aus. Aus den Hängen wurde er hier recht gut gefüllt. Wir gingen etwa 500 m abwärts bis zur „einsamen“ Brücke. Auf diesem Abschnitt flogen mehrere Libellenarten bei einem recht guten Wasserstand.

8. Bei Karini (39,120915 26,391646 73 m) konnten die beiden trockenen Nebenbäche des Evergetoulas keine Mühle antreiben. Beide Zuflüsse sahen wir erstmals ohne Wasser.

9. Der Evergetoulas (39,130634 26,399088 65 m) führte bei der „Blauen Brücke“ (Anstrichfarbe der Rohre) unterhalb von Karini an der Querverbindung nach Lampou Mili im breiten Flußbett nur ein 30 cm breites Rinnsal.

10. 1 km unterhalb von Keramia (39,124653 26,434499 12 m) wurde vor etwa 6 Jahren sehr aufwendig eine Betonfurt mit zwei Gefällestufen gebaut. Wir sahen hier in den Vorjahren auch bei Trockenperioden unterhalb der Anlage ausgedehnte Wasserflächen. Jetzt war alles trocken mit erstaunlich hoher Vegetation. Gern hätten wir diesen Bereich einmal bei oder nach starken Regenfällen gesehen!

11. Dipi Larsos Wetland bis zur Dipi Marsch (39,113502 26,454264 2 m) vollständig trocken, das sahen wir noch nie so. Die Becken im Mündungsbereich des Evergetoulas in den Kolpos von Gera führten dagegen einen von uns bisher nicht notierten hohen Wasserstand.

12. Der Almyros (von Gästen „Smelly River“ genannt) (39,119158 26,193704 11 m) unterquert die „Küstenstraße“ nordöstlich der Saline Polichnitos. Die Quelle liegt nördlich vom Thermalbad Lisvori. Der Fluß war völlig trocken. Die muldige Fläche unterhalb der Brücke war sonst immer mit Wasser aufgefüllt. Jetzt war sie ausgetrocknet.

13. Die Mündung des Almyros in den Kolpos (39,12475 26,18967 5 m) bis 150 m Fluß aufwärts war sicherlich - wie im Vorjahr – ein gutes Libellengewässer. Leider haben wir diesen Bereich nicht am Ende unseres Aufenthaltes besucht.

14. Die schöne „Binsen“-Lagune (39,150389 26,264453 2 m) 1 km westlich von LES010 an der Ostseite des Kolpos von Kallonis südlich von Achladeri unterliegt immer starken Wasserstandschwankungen. Während unseres Aufenthaltes verschwand das Wasser. Quellbereiche liegen östlich an den Hängen. Wir konnten die Anzahl der Lestiden nur schätzen!

15. Der „Gartenbach“ bei Pigi Tsingou (39,098722 26,35382 246 m) kommt aus dem Tal mit dem alten Steinbruch unterhalb von Agiasos und füllte den Bachgrund mit einer 4-5 cm hohen Wasserschicht. *Caliaeschna microstigma* war in diesem Jahr die dominierende Libellenart.

16. Bei der bekannten Quelle Ag. Dimitrios (39,096363 26,343543 328 m) tröpfelte die Sickerwand geringer als in den Vorjahren. Der namenlose Bach war fast trocken, unterirdisch fließendes Wasser trat unterhalb dann bei der Gaststätte als fließender Bach wieder auf.



17. Vom Pessa Wasserfall und weiter auch unterhalb der Brücke (39,127609 26,263011 109 m) rauschte die „gewohnte“ Wassermenge.
18. Der Mikrilimni (39,110368 26,265201 210 m) war ein Trockensee. Wir gingen fast bis zur Seemitte. Der Seeboden zeigte auch hier kein Wasser. Die Bodenfeuchte genügte an vielen Stellen der Vegetation. In den Vorjahren gab es mehrfach Wassertiefen bis zu 25 cm.
19. Der Almiropotamos ist der größte Fluß auf Lesbos, der ständig Wasser führt. Der Quellbereich liegt östlich von Polichnitos. Wir haben aber nur den guten Wasserstand von der Therme Polichnitos bis zur Mündung westlich von Vatera kontrolliert.
20. Der Tsiknias bei Kremasti (39,270351 26,253069 83 m) nordwestlich von Ag. Paraskevi unterhalb der Genueser Brücke führte wie eigentlich immer im Frühjahr eine breite 5 – 10 cm tiefe Wasserschicht, die aber nicht den Osten von Kalloni-Arisvi erreicht.
21. Der Tsiknias von Arisvi (39,219707 26,221583 10 m) bis zur Mündung (39,209602 26,221841 5 m) zeigte im mittleren Bereich durch eingeleitetes Brauchwasser von Industrie- bzw. Landwirtschaft Feuchtstellen und Wasserflächen. (sehr beliebte Beobachtungsplätze für Naturkundler; Nahrungsplätze für Vögel, Brutgewässer z.B. für *Onychogomphus forcipatus*,). Vom Kolpos steigt im Mündungsbereich Wasser bis zur ersten Furt.
22. Südmarsch (Salzmarsch) Saline Kalloni (39,206296 26,258546 4 m). Die Restwasserbereiche trockneten langsam aus bei sehr gut entwickelter Vegetation. 2007 gab es im April keine Vegetation, es war einfach staubtrocken.
23. Mitland Lake bei Metoxi Leimonos (39,225269 26,190307 3 m) wir wunderten uns bei unserem ersten Besuch in diesem Jahr über den guten Wasserstand, aber um diese Jahreszeit war der Teich auch in den Vorjahren immer gefüllt.
24. Wasserreservoir im Potamiatal (LES 026 39,21676 26,171424 32 m) Das Speicherbecken war bis zum Rand gefüllt, das hatten wir nach unseren Erfahrungen in den östlichen Inselbereichen nicht erwartet.
25. Die Staustufe im Potamiatal (39,216786 26,156281 48 m) hatten wir mit diesem hohen Wasserstand bisher nur einmal vor ca. 10 Jahren gesehen.
26. Der Potamia unterhalb der 3 Brücken (39,226122 26,131742 100 m) - immer unser beliebter Pausen-/Badeplatz - hatte einen mittleren Wasserstand mit erstaunlich viel Algenwuchs.
27. Basisteich Potamiatal Argioi Apostoloi (LES 091 39,212355 26,179534 12 m) ein eingezäunter künstlicher Teich. Der Wasserstand wie immer! sehr gut. Hier schlüpften und flogen die einzigen Sympetren.
28. Bach südlich vom Basisteich ohne Namen (39,210595 26,177864 12 m) Den Ursprung dieses Baches kennen wir nicht. Wir haben den Bereich schon mehrfach trocken gesehen. Aber den 60 cm breiten Bach sahen und hörten wir auch schon in vorherigen Jahren.
29. Makara(s) und gleichnamiger Fluß (39,088871 26,073258 3 m) 100 m oberhalb der Brücke Schotterbett bei deutlichem Gefälle mit leicht fließendem Zufluß zum Mündungsbereich.

30. 2 Viehtränkteiche (39,221134 25,913968 327 m) auf der Hochfläche an der Zufahrtsstraße zum Eingang zum Versteinerter Wald. Ein Teich direkt an der Straße mit zwei kleinen Büschen. Amphibien-Brutgewässer, Vogeltränke, Libellen-Stop-Over.

31. Kleiner Bodenentnahmeteich 2 km nördlich von Sigri (39,237218 25,86991 17 m) vor einem Jahr trocken, in diesem Jahr sehr gut gefüllt.

32. Sigri obere Furt (39,240603 25,872574 12 m) Restwasserflächen vorhanden, Nahrungs- und Rastgebiet für Singvögel, Limikolen und Reiher)

33. Sigri untere Furt (39,239332 25,867041 7 m) neue Brücke, kein Wasser, sehr starke Wasserstandsschwankungen, bei vorhandenem Wasser sehr beliebter Nahrungsplatz für Limikolen, Reiher, Rallen und Singvögel.

34. Tschliotas Furt am Trekking Trail Sigri – Eressos (39,173806 25,879929 8 m) auch in diesem Jahr mit stehendem Wasser oberhalb der Furt, unterhalb wie im Vorjahr kein Wasser und der „Teich“ nicht vorhanden.



Restwasserfläche Grundwasser-Aufstoß „Krioneri Teich“ 11.05.2025

Tagebuch 20.4.- 14.5.2025

Ostersonntag 20.4. Die Hinreise startet – wie schon seit Jahren gegen 11 Uhr vom Hamburger Flughafen. Leider haben wir 6 Stunden Aufenthalt in Athen. So sind wir dann endlich nach 12 Stunden in Skala Polichnitou.

Montag 21.4. Nach 5 Schlafstunden morgens Start zum ersten Eindruck an die Saline Polichnitos. Der Steinkauz sitzt wie immer am alten Gebäude am Eingang! Nach dem Frühstück fahren wir an der Saline und der Ostküste des Kolpos von Kallonis entlang bis nach Achladeri und schließlich wieder in die Saline Kallonis. Hier sieht es aber sehr merkwürdig aus: kaum Limikolen, weder Seeschwalben noch Möwen. Viele Vogelbeobachter und die „Beute“?

Am nächsten Morgen berichtet Erika über den „Salzkrieg“ zwischen Griechenland und Ägypten. Die Afrikaner haben den Weltmarktpreis für Salinensalz halbiert. Daraufhin hat Griechenland die Arbeit in den Salinen beendet. In den letzten Tagen ist dieser Beschluß wieder aufgehoben worden. Die einzelnen Becken wurden geflutet. Nun benötigt das „Vogelfutter“ in dem „frischen“ Wasser erst einmal einige Tage für die Entwicklung.

Aber heute Abend fahren wir etwas beunruhigt zum Abendessen.

Dienstag 22.4. Wir stehen erst um 8 Uhr auf. Der „halbe“ Tag ist nach dem Frühstück schon fast vorbei! Dann fahren wir an der Saline und der Ostküste entlang zur Vouvaris Mündung und Lagune und zum Krioneri Teich. Leider ist hier sehr wenig Wasser in dem von Unten gespeisten Areal. Auf dem Weg zur Hauptstraße freuen wir uns über prachtvoll gefärbte Girlitze.

Dann fahren wir zum AB-Supermarkt in Kalloni/Arsvi: es gibt hier auch meine Kraftnahrung: Brie-Käse in einer nie vorher gesehenen Riesen-Käseabteilung, das ist eben Griechenland! Dazu kaufen wir Brot und Obst.

Wir fahren am Tsiknias entlang. Hier stehen mehr Ornithologen als gestern im Salinenbereich. Das eine Kl. Sumpfhuhn an der untersten Furt und die drahtlose Information haben mindestens 20 Beobachter angelockt. Aber hier ist Wasser und somit sind hier auch Singvögel. Es gibt viel zu sehen. Im April 2014 hat an diesem Platz die Beutelmöwe einmal gebrütet. Auf der Rückfahrt besuchen wir Stratos an der Rosentankstelle. Bei Tula essen wir viel zu viel!

Mittwoch 23.4. Vor dem Frühstück Besuch der Saline. Dann starten wir recht spät nach Süden. Die erste Überraschung bevor wir den Almiropotamos erreichen: Auf einer Überlandleitung sitzt eine Blauracke, juhu, wie lange liegt die letzte Beobachtung zurück? Am Fluß an verschiedenen Haltepunkten sehen wir keine einzige Libelle?? Und dabei lacht die Sonne bei Superwetter. An der ersten Brücke treffen wir drei Hausgäste. Die Holländer berichten über ihre Insektenfunde und Vogelbeobachtungen.

Nach kurzer Pause an der Mündung des Almiropotamos staunen und freuen wir uns auf der Halbinsel Vokas über die prachtvolle Strandfliederblüte, über Braunkehlchen, Krähenscharbe und Girlitze.

Rückfahrt nach Polichnitos zum Airstrip. Im Südbereich finden wir 3 Brachpieper, ganz im Norden am Wendplatz überraschen uns 2 sehr unterschiedlich gefärbte Blauracken.

Donnerstag 24.4. Wir bringen Anne und Alli im Westen von Vatera an die Almiropotamos-Brücke. Uns zieht es zurück nach Skala Polichnitou an die Saline. Am Nordende quert um 12 Uhr ein Düsenjäger den Kolpos von Nordosten nach Südwesten. Aus dem Salinengelände steigen Flamingos, Seeschwalben, Möwen, Säbelschnäbler, Stelzenläufer und Bruchwasserläufer laut rufend auf. Aber der dröhnende Klang des Flugzeuges ist ja schon verebbt!? Ja, genau über uns kreist ein Schreiadler, er ist der störende „Flugkörper“. Die Kamera bringt einige gute Fotos. Wie schwer ist doch die Unterscheidung des Schreiadlers von dem mit ihm sehr nahe verwandten Schelladler, zumal dieser Vogel uns sehr groß erscheint! Natürlich freuen wir uns über diese 2. Beobachtung auf Lesbos.

Der Greif kreist – begleitet von Mauerseglern – aufwärts und dann sehr geradlinig auf den weit im Norden weiß leuchtenden Salzberg der Saline Kalloni zu. Später zeichnen wir auf einer Landkarte von Lesbos seinen Zugweg ein: vom Airstrip von Polichnitos zieht er über das Nordende „unserer“ Saline nach Skala Kallonis und wird nördlich von Kalloni den niedrigsten „Pass“ in Richtung Nordküste überfliegen. Genau dort befindet sich ein bekannte Zug-Beobachtungsplatz.

Der Abstecher zum Mikrilimni vermittelt uns einen grauen Trockenschleier der Vegetation. Nur die niedrigere Vegetation findet noch genügend Feuchtigkeit und ist grün. Hier gibt es für uns in diesem Jahr wohl keine Libellen, schade! So fahren wir recht schnell weiter zum Achladeri Creek und zum Vouvaris. Wir fotografieren die mit gelblich farbigen Algen überzogenen Steine des Flußbettes. So sahen wir den Vouvaris hier noch nie. Mehr als 10 *Orthetrum taeniolatum* schlüpfen, einige ältere Männchen finden wir auch.

Wir fahren abwärts zum Kolpos und am Ufer nach Süden. An der kleinen Lagune mit dem ausgedehnten Binsenbestand staunen wir wieder über die vielen Dunklen Binsenjungfern. Limikolen sind natürlich auch da. Aber für diese Arten haben wir nur wenig Zeit, denn ein englischer Ornithologe hält neben uns und berichtet über eine frisch gemähte Wiesenfläche („fresh cut meadow“). Seit vielen Stunden sind weiter südlich immer mehrere Vogelbeobachter an diesem Feld. Dazu zählt er die Vogelart auf. „You cannot miss the field.“

Wenig später überqueren wir den Makri und sind dann an der ersten Mähfläche in diesem Jahr. Acht Beobachter stehen an Spektiven oder beobachten mit dem Fernglas. Ja, und dann staunen wir über:

12 Rotkehlpieper, 1 Ortolan (unseren, der bei uns brütet!), 5 Maskenstelzen, 20 Wiesenschafstelzen, 1 Wiesenpieper, 1 Spornpieper, 50 Weidensperlinge, 1 Brachpieper. Nur den Wendehals finden wir nicht sofort! Dann der Zuruf von den Nachbarn: Hinten rechts von dem Schuppen auf der Mähfläche, tatsächlich, da läuft er durch die Mahd. Fotografiert haben wir natürlich auch, aber das ist eigentlich nur „Beiwerk“. Hinter uns blüht der gelbe Strandmohn und neben der Mähwiese eine rote Fläche Gladiolen. 45 Minuten beobachten wir diese beeindruckende Rast-Zugvogelgesellschaft. Dann fahren wir nach Skala.

Freitag 25.4. „zu spät auf und damit zu spät los“. Saline Polichnitou

Pause am Smelly River. Erika bringt Anne und Alli. Sie gehen den Almyros – so heißt der „Smelly River“ nämlich auf den Landkarten – in Richtung Mündung abwärts. Wir fahren am Kolpos weiter bis zum gemähten Feld. Wieder können wir die Arten vom Vortag beobachten. Weiter nach Achladeri und dann vom Beobachtungsturm auf der Ostseite der Saline Kallonis schöne Vegetationsfarben, aber außer Flamingos und Seeschwalben..... dann fahren wir um die Saline herum bis zur Ostmarsch: Wir freuen uns über den Spornkiebitz. Der Abstecher

nach Arisvi Supermarkt AB – heute am örtlichen Feiertag um 17.30 geschlossen. Fahrt am Tsiknias bis zur Furt. Wir stellen uns zu den vielen Engländern und sehen sehr schön 2 Kleinrallen, Teich- und Schilfrohrsänger. Nur die Zwergdommel entdecken wir nicht, dafür aber 1 Purpurreiher. 18.30 h Rückfahrt 19.30 h Abendessen und endlich etwas früher um 21.40 Uhr den heutigen Bericht schreiben.

Sonnabend 26.4. früh, tolle Stimmung bei Nebel über dem Kolpos, Parakila verschwommen in Nebelschwaden. Wir fahren nach Melanta und dann über die Berge nach Vasilika und weiter zur Brücke unterhalb Pessa Wasserfall. Nach einem recht kurzen Beobachtungshalt wagen wir wieder die Abfahrt nach Westen in Richtung Kolpos zur Mündung des Makri. An den steilsten Wegstrecken halten wir und fotografieren die vielen kleinen Blüten und Gräser. Endlich halten wir auch einmal, um in den Makri neben unserem Fahrweg hinunter zu blicken. Hier müssen wir auch einmal nach Libellen suchen. Jetzt gibt es keine. Nach dem Einkauf in Arisvi fahren wir zum Metochi Teich. Kurz davor überraschen uns am Graben südlich des Teiches 1 Graureiher, 8 Rallenreiher und 1 Nachtreiher. Um 18.45 Uhr verlassen wir den Metochi Teich. An den Mesa Wetlands halten viele Vogelkundler, wir auch, dann haben wir die Ursache gefunden. In der weiten Fläche entdecken wir 2 Triele, ja sie brüten dort sicherlich. Nun aber weiter und direkt zu Tula.

Sonntag 27.4. Morgens ist es zunächst wolkenlos bei zunehmendem Wind bis Stärke 5-6. Dann ziehen von Norden Wolken auf. Damit bleibt das Wetter unangenehm und anstrengend. Im Norden des Kolpos sieht es freundlicher aus. Wir beobachten das Triel-Brutpaar in der Mesa Marsch. Danach nutzen wir in der Nähe des Metochi Teiches den Windschatten eines kleinen Feldweges. Bei wärmendem Sonnenschein erfreuen wir uns an Gesängen und Wegrandblüten. Im unteren Teil des Potamiatals suchen wieder mehrere Vogelkundler Singvögel. Wir fahren bis zur Staustufe bei der Platanenquelle. Das sieht schon hier nach einer großen Baustelle aus. Dieser Eindruck wird auf der weiteren Bergfahrt bis zu den „3 Brücken“ bestätigt. Hier entsteht eine breite gut ausgebaute asphaltierte Straße. Über den ersten großen bereits fertiggestellten Abschnitt fahren wir Bergauf nach Anemotia.

Nach kurzer Überlegung fahren wir in das Tal zurück zum Wasserreservoir. Der Rundgang zum gut gefüllten Wasserbecken bleibt ein kleiner Spaziergang.

Durch Skala Kallonis fahren wir zur Mündung des Tsiknias. Heute beobachten wir gemeinsam mit Holländern und Engländern je eine Schwarzkopf- und eine Dünnschnabelmöwe.

Zur Rückfahrt nach Skala Polichnitou bleiben wir am Kolpos-Ufer.

Montag 28.4. es hat die ganze Nacht gestürmt, morgens 14° N 5-6, nach dem Frühstück im Norden blau und weit wolkenlos. Am Kolpos entdecken wir bei der kleinen Lagune 1 Rötelfalke, sehr schön! Ein Engländer berichtet auch von Rötelfalken und 1 Zwergdommel an der Vouvarismündung. Halt dort, aber ohne Erfolg. Triel-Brut wieder angesehen. Durch die Gärten und Olivenhaine nach Agia Paraskevi und Umfahrung des Ortes und zur Genueser Brücke. Der Wind ist hier nicht ganz so stark, Schwalben- und Seglerzug, Rohrweihe und Wespenbussard.

Nach Westen, dann Richtung Kalloni, die neue Umgehungsstraße und den Tsiknias abwärts. Beobachtungen an der Furt, Kl.Sumpfhuhn, Maskenstelze, Stieglitz, Temminckstrandläufer, Bruchwasserläufer, Rotkehlpieper.

An der Mündung sehen wir: Eleonorenfalke, Fluß-, Zwerg-, Brand- und Weißbartseeschwalbe, weiter nördlich Purpureiher, Seidenreiher und Flußregenpfeifer. Vor der Kläranlage Austausch mit Neuankömmling (Engländer, sehr nett, Lüchow-Dannenberg, Gr. Gusborn Feuerwehrfeste, war als Soldat dort. Autonummer notiert.) Rückfahrt und Fischessen bei Toulas.

Dienstag 29.4. Das Wetter ist unverändert stürmisch und wolkig. Dafür wird es ein unglaublich guter Vogelzugtag. Kolpos Ostufer Saline Polichnitos Kleine Lagune, Mesa Marsch, Tankstelle, Parakila Marsch, Makara. Die Vogelliste heute sagt alles: Rotfußfalkenzug, Limikolenzug und Purpureiherzug und Makara.

Mittwoch 30.4. um 8.15 Uhr schon beim Frühstück, dennoch erst 10.15 Uhr Abfahrt. Kolposufer, Halt an der Mesa Marsch, Brandgänse, Rotfußfalke, Triel Brutpaar. Kurzer Einkauf AB. Dann meistens auf der neuen Straße bis Ipsilou, zu viel Wind und keine Sonne. An der Straße zum Ausgrabungsgelände: Halt an einem Tränkeich. U.a. Steinsperling und Bluthänfling, Grauortolan. In Sigri die übliche Rundtour: Besuch der Furten, obere mit Wasser: Limikolen, Seiden- und Rallenreiher, untere trocken. Schließlich sehen wir mit 4 Engländern sehr schön 1 Halsbandschnäpper und 1 Neuntöter. Nördlich von Fanaromeni badet Eva die Füße, die Brandung tobt. Draußen fliegen viele Sturmtaucher hochaufliegend. Letzte Station ist der weiße „Kalkfelsen“. 18.20 Abfahrt. Trotz schneller Rückfahrt sind wir erst um 19.55 Uhr nach 79 km also „nur“ Schnitt ca. 54 km/h in Skala Polichnitou. Und das bei dieser Autostraße!

Donnerstag 1.5. leider zeigt sich das Wetter auch heute Morgen unverändert. Die Sonne kommt immer wieder durch, aber der starke N Wind! Am Golf wieder nach Norden. Gemähtes Feld mit Singvogelbeobachtungen. Dann am Straßenrand der erste Schwarzstirnwürger! Kleine Lagune Limikolen. Nach 2 Stunden an der Mesa Marsch. 9 Löffler in der Lagune, die nach 5 Minuten starten und im Regen nach Norden weiterziehen. Hier sitzt ein Schwarzstirnwürger auf der Leitung. Rotfußfalken sind auch da. Saline Kalloni: endlich wieder Limikolen am Einlaufgraben. 9 Weißstörche, am Salzberg der dritte Schwarzstirnwürger / Fotos. Über der Südmarsch zwei Lachseeschwalben. Später noch mehr und Weißflügel-, Weißbart- und Trauerseeschwalben, Fluß-, Brand- und Zwergseeschwalben sahen wir schon vorher. Steppenweihe ♀ und Rohrweihe ♀.

Im Potamiatal staunen wir an der Brücke über viele Amseln und gewaltige Schwalbenansammlungen. Zeitweilig kreisen 500 Schwalben (überwiegend Rauchschwalben) über uns! Mauersegler und Schwalbendurchzug den ganzen Tag. Relativ früh sind wir in Skala Polichnitou. Über unserem Hafenlokal singt ein Hausrotschwanz. Der Wind hat zwar etwas nachgelassen, es darf aber gern etwas wärmer werden. In unserem Zimmer haben wir die Heizung angeschaltet, da uns 15°C Zimmertemperatur zu wenig sind. Aber: Entweder dieses Wetter und starkes Zugvogelgeschehen oder wärmer und weniger Vögel. Dafür sollen wir bei höheren Temperaturen dann aber hoffentlich einige Libellen, Schmetterlinge und Pflanzen sehen.



Freitag 2.5. Wetterumschwung! Kolpos Ostufer, Auffahrt zur Quelle Argia Dimitrios. Gartenbach aufwärts bis zum Steinbruch. Erste Schmetterlinge, dabei prachtvoll der Schwarzblaue Eisvogel. Im Tal an der Gaststätte nur Spuren der Gebirgsstelze gefunden. Unten herum zur Saline Kalloni. Durch die Südmarsch zum Tsiknias und zur Mündung. Auf der Westseite 28 Beobachter. (da gab es eine Doppelschnepfe, wie wir abends von unseren neuen Mitbewohnern Aline und Karel hören.) und dann sind wir sehr schnell zurück in Skala.

Sonnabend 3.5. Wolkenloser Himmel, der Sturm abgeflaut. An der Saline entlang, dann in die Berge nach Vasilika und zum Achladeri Creek und zum Vouvaris. Erste Libellen, aber noch immer zögerlich: Erythromma lindenii 1 Männchen. An der Vouvaris Mündung entdeckt Eva einen Kleiber! „Und welche Kleiber-Art ist es?“ „Na, der, den wir nun endlich nach vielen Jahren wieder einmal sehen wollten!“ Also, nach über 10 Jahren ein Türkenkleiber! Wir können ihn sehr schön am Stamm der Kiefer, auf Ästen und in den Zweigen an Zapfen beobachten. Er ist doch sehr klein, kleiner als die nun erscheinenden 3 oder 4 Gartenbaumläufer. Sicherlich lassen sich der Kleiber und die Baumläufer und 1 Grauschnäpper länger als 15 Minuten beobachten. Diese drei Arten, das ist ein echtes Highlight.

Auf der Mesa Marsch finden wir heute die Triele, tja, da sind doch 3 Triele!

Am Westufer des Tsiknias fahren wir in Richtung Mündung. 1 Rallenreiher, 1 Seidenreiher und 1 Purpureiher können wir notieren, bevor wir an der Stelle halten, wo gestern 28 Beobachter standen. Auch heute ist hier viel Betrieb. Wir bleiben möglichst in Distanz zu den hustenden Mitbeobachtern, aber die Beobachtungen sind schon wunderbar: mehrere Schwarzkopfmöwen fliegen nach Norden. Unter uns im Bachbett befindet sich eine kleine kiesige Insel, die Flußufer sind mit hoher Vegetation bestanden. Wir stehen etwa 3 m über dem Flußbett. Unter uns traut sich eine Große Rohrdommel aus der Vegetation. Leider verschwindet sie sehr schnell „rückwärts“ und Eva sieht sie nicht, schade! Dafür kommt flach über dem Wasser eine Doppelschnepfe von Süden und ist sehr schön im Fluge zu sehen, dann taucht sie in die Vegetation ein und zeigt sich nicht wieder. Dafür sehen wir mehrfach 1 Tüpfelsumpfhuhn auf der Insel. Na, wenn das keine Liste ist!

Auf dem Weg zur Hauptstraße erfreut uns der vorbeiwippende Wiedehopf. Es ist erst der 4. Wiedehopf dieser Reise. Nun aber nach Skala zum Essen.

Abends genießen wir die Wärme: 21°C.

Sonntag 4.5. Wir schlafen lange. Frühstück von 9.00 bis 10.00 Uhr. Ab 10.30 Uhr fahren wir langsam an der Saline entlang. Um 13 Uhr ist Gemeinschaftssessen mit Erika und Lefteris und Alli und Anne in Skamnioudi. Da bleibt also Zeit, die Alicoudia Lagune zu besuchen, es könnte ja einmal eine Brachschwalbe dort sein. Vorher freuen wir uns über je einen Maskenwürger, einen Neuntöter und einen Rotkopfwürger. Ein Eichhörnchen springt von der Straße in den Olivengarten. An der Lagune sehen wir Zwerg- und Temminckstrandläufer und 2 Seeregenpfeifer. Eine Brachschwalbe entdecken wir nicht. Eva badet die Füße. Als sie am Wagen ihre Füße trocknet kann ich nur aufgeregt eine Brachschwalbe am gegenüberliegenden Ufer melden. Da war vor 2 Minuten nichts! Sie fliegt auf, landet aber gleich wieder. Im Gegenlicht kann ich leider die Farben auch mit dem Spektiv nicht erkennen. Und nun startet sie, dreht zwei kleine Runden und überfliegt uns. Deutlich sehen wir die Flügelfarben und den Flügelhinterrand. Eine

Schwarzflügel Brachschnalbe ist es!! Na, so etwas, die Brachschnalbe herbeigeredet!!

Nun aber zum Mittagessentermin. Das Essen ist hervorragend, Anne und Alli werden Mittwoch wieder nach Hause fliegen.

Nach dem Essen umrunden wir noch einmal die Lagune. In Skala gönnen wir uns eine Pause.

Um 13.30 Uhr fahren wir auf den Olymp, Waldspaziergang, Orchideen, Walnußbäume, Vogelstimmen. Viele Felsenschnalben vor der hohen Wand. Rückfahrt um 19.30 Uhr mit drittem Tagesbesuch der Alicoudia Lagune. Um 20 Uhr im Haus. Bericht und dann bald ins Bett.

Montag 5.5. Um 9.30 Uhr fahren wir durch die Berge nach Kalloni. Nach kurzem Einkauf geht es auf der „Schnellstraße“ nach Westen. Bei Antissa biegen wir nach Norden ab. Unser eigentlich ruhiger Sandweg wurde während des Straßenausbaues eine LKW-Piste. Wir bleiben nur kurz in diesem Bereich. Unsere gesuchte Orchidee ist in der Trockenheit nicht mehr zu finden. Also zurück zur neuen Straße und weiter nach Ipsilou, wo 12 Autos unten parken. Wir fahren aufwärts und halten am vertrauten Platz. Eine Türkenammer singt kurz. Recht schnell fahren wir weiter. An der Einfahrt zum Petrified Forest „oh je“. Die rechte Schranke ist geschlossen, Montag!! Wir sind nicht auf der linken Spur eingefahren..... was, wenn bei der Rückkehr beide Schranken geschlossen sind? Also fahren wir weiter nach Sigri. Von See her schieben sich graue „Wolken“. Die Sonne kommt nicht mehr durch. So war es auch in Skala Polichnitou. Später dürfen wir uns wieder über Sonne und klare Sicht freuen. Bei Fanaromeni haben sich viele Ornithologen versammelt. Eva badet die Füße. Danach fahren wir zum Kalkfelsen. Jetzt wissen wir, was die Ornis hier suchen: Singvögel sind in den Büschen am Rand zu den Gärten und Wiesen. Wir sehen 1 Gartenrotschwanz und sehr schön einen Heckensänger. Da war sicher noch mehr. Wir verlassen Sigri in Richtung Eressos. Viel ist nicht zu entdecken. Am Tsiliotas ist Wasser! 2 Zwergdommeln und 4 Rostgänse und eine wunderschön singende Nachtigallengrasmücke. Weiter nach Eressos. Von dort über die Südstrecke nach Kalloni und durch die Berge nach Skala.

Dienstag 6.5. 8.15 Uhr Frühstück. 9.10 Uhr am Kolpos nach Norden. Alicoudia Lagune, weiter nach Skala Vasilika. Wir sehen 2 Turmfalken mit kräftiger Strichelung auf Brust und Bauch. Am kleinen Fischereihafen beobachten wir sehr schön 1 Zwergadler genau über uns. Leider zieht er zu schnell weiter. An der kleinen Lagune versuchen wir die Anzahl der vielen Lestes macrostigma zu schätzen. Sie sitzen vor allem im Windschatten der Binsenwände als Paarungsräder, im Tandem und auch einzeln. Wir zählen kleine Abschnitte und schätzen die Länge der vorhandenen und für uns sichtbaren günstigen Ruheplätze. Ja, sicher sind es mehr als 50 000 dieser am Salzwasser vorkommenden Binsenjungfer.

Wir fahren an der Mesa Marsch vorbei zur Hauptstraße nach Mytilini. Nach 15 Minuten erreichen wir die Abzweigung nach Plomari, die wir nur 200 m befahren. Auf der linken Straßenseite ist die Zufahrt zur Dipi Marsch. Auf einer Landkarte haben wir schon einen anderen Namen gelesen: NTIPI Larsos Wetlands, also Dipi. In der Einfahrt fehlen leider einige Betonteile, sie ist sehr schlecht. Wir kommen ohne Schaden auf den Hauptweg. Leider ist der erste freie Platz links gesperrt. Nun müssen wir bis zum Kolpos von Gera an das Ufer fahren. Hier bläst

ein starker auflandiger Südwind. Erstmals sehen wir die künstlichen Becken randvoll geflutet. Ein Anax parthenope reviert hier.

Ich bin etwas unruhig, möchte einerseits bleiben, andererseits diese Ausfahrt geschafft haben. Daher gehen wir nur über die erste Freifläche bis zum Steinhaus. Libellen entdecken wir leider nicht. Dafür sehen wir einen Neuntöter und einen Schwarzkopfwürger. Das sind heute ja nun alle 4 möglichen Würgerarten.

Wir verlassen die Marsch ohne Schaden am Wagen. Ohne Halt fahren wir am Ufer vom Evergetoulas Richtung Keramia. Evergetoulas, ja, das ist das Bett hier, aber alles trocken.

Wir möchten Wasser und Libellen sehen. Wo soll das gelingen? Oben in den Bergen bei der wunderschönen Quelle Anargyri. Das Wasser plätschert kräftig aus den 5 Brunnenköpfen. Aber unterhalb erkennen wir nur einen schmalen Bachlauf im Bett. Wenig abwärts ändert sich das Bild deutlich. Der Bach wird hier von den Hängen gefüllt. *Calopteryx virgo*, *Platycnemis pennipes*, *Gomphus schneideri*, *Epallage fatime*, *Libellula depressa*, *Onychogomphus forcipatus* und *Caliaeschna microstigma* fliegen. Wir gehen den Wanderweg bis zur „einsamen“ Brücke. (Von uns bereits am ersten Besuchstag vor Jahren so genannt, weil nur ein kleiner Fußpfad die aufwendige Brücke quert). Wir bleiben länger und versuchen vergeblich die schnell fliegende *Caliaeschna* im Fluge zu fotografieren.

Zurück zum Quellbereich und abwärts zur Hauptstraße. Tanken. Wir können auch heute nicht auf den Weg am Tsiknias verzichten. Wir fahren bis zum Mündungsbereich. 3 Austernfischer sehen wir, das ist unsere 3. Beobachtung auf Lesbos. Wir durchqueren den Tsiknias auf der unteren Furt und fahren durch die Südmarsch zur Kläranlage. Im westlichen Seitenarm liegt ein Fotograf unter seinem Wagen, vor ihm stehen 4 Braune Sichler im Wasser.

Nebenan auf dem Feld suchen 5 Weißstörche Nahrung. Haben sie ihre Bruten wegen der Trockenheit aufgegeben?

Nun aber ab nach Skala Polichnitou.

Und doch noch eine Überraschung. An Beobachtungshütte 1 im Osten der Saline fliegt ein Krauskopfpelikan. Jetzt aber wirklich zum Essen. Wir treffen spät um 20.30 Uhr ein.

Mittwoch 7.5. Anne und Alli reisen ab. Leider stürmt es wieder von Süden. An der Saline fahren wir heute ohne längere Pausen vorbei. Durch die Olivenhaine kommen wir zur alten Schule in Vasilika. Kurze Entscheidung für den Pessa Wasserfall. Sehr warm ist es. Unterhalb der Brücke sehen wir *Platycnemis pennipes*, viele *Epallage fatime* und ein Weibchen *Onychogomphus forcipatus*. Oberhalb der Brücke baden wir die Füße. Dort zeigt sich ein *Calopteryx splendens* Männchen. Wir verlassen das Gebiet nach Norden. Dann fahren wir durch Agiasos in die Esskastanien. Wir finden einige Orchideen, Aber es sieht auch hier recht trocken aus. Etwas enttäuscht fahren wir in die Saline Kalloni. Heute lauschen wir auf Gesänge, hören von einem Engländer, daß an der Mündung des Tsiknias ein Sumpfläufer gesehen wurde. Leider gibt es ihn nicht auch für uns.

Früh sind wir bei Toulas und essen viel zu viel (Fisch, Brot, Salat und Zaziki).

Karel und Aline berichten über ihre Beobachtungen am Metochi Teich von 3 Kl. Sumpfhühnern. Anschließend konnten sie auf der Rückfahrt an unserer Saline eine Nachtschwalbe fotografieren, die auf dem Weg saß. Ein gutes Foto!

Donnerstag 8.5. Heute wollen wir endlich Libellen sehen. Unsere Stationen: Melanta, Achladeri Creek, Vouvaris beim Achladeri Creek, Vouvaris Mündung, Lagune Vouvaris Mündung, Potamiatal: Wasserreservoir, Staustufe an der Platanenquelle, Basisteich unten. Kurzer Abstecher nach Skala Kalloni nahe der Tsiknias Mündung. Rückfahrt ab 19 Uhr. 20.15 Uhr Abendessen.

Freitag 9.5. Beim Frühstück gibt es bei lachendem Sonnenschein einen kurzen prasselnden Regenschauer, nur 20 Tropfen pro qm. Um 10.15 Uhr fahren wir über die Berge bis zur Mesa Marsch. Kurze Beobachtung und weiter zur Tankstelle. Und dann geht es ohne Pause bis zur Einfahrt zum Petrified Forest. Hier beginnt eine sehr langsame Beobachtungsfahrt. Natürlich halten wir an der Viehtränke mit den beiden Büschen und warten auf durstige Gäste. Auf dem Zaun im Hintergrund zeigen sich zwei Isabellsteinschmätzer, Stieglitze und Grauortolane löschen den Durst, und natürlich sind Haubenlerchen da.

An den Straßenrändern stehen blühende Disteln, meistens mit Besuch von Tagfaltern. Baumweißlinge *Aporia crataegi* und das östliche Schachbrett *Melanargia larissa*, welche Überraschung, die sahen wir bisher noch nicht. Beide waren in anderen Jahren jeweils einmal die dominierenden Tagfalterarten. Aber eine solche sehen wir nun auch, zuerst sind es nur die „normalen“ Zahlen vom Großen Ochsenauge *Maniola telmessia*, dann sind die Straßenränder schon weit vor dem Eingang zum Petrified Forest mit gelb-blühenden Kreuzblütlern gesäumt und diese sitzen voller brauner Schmetterlinge. Immer wenn uns ein Fahrzeug entgegenkommt „staubt“ es aus den Blüten. Fasziniert fotografieren wir einige Büsche, sehr schön Männchen und Weibchen dieser sonst eher selteneren Art. Ja, und dann suchen wir mit den Ferngläsern die Hänge zum unter uns liegenden Petrified Forest ab. Überall blüht es gelb, auch aus größerer Entfernung sind die braunen Falter vor dem hellen Hintergrund der Pflanzen zu erkennen. Überschlagend zählen wir die Falter. Die sehr zurückhaltende Schätzung ergibt mindestens 1000 Falter hier. Toll!

Mittagspause am Eingang zum Petrified Forest. Gegenüber auf dem Schafstall sitzt der Steinkauz..... wenigstens der sitzt noch hier!

Nach der Pause fahren wir recht zügig nach Sigri und den ersten Strandweg. Oh, erstaunlich, die Maulbeeren sind schon schwarz. Dann könnten ja bald die ersten Rosenstare kommen. Um 17 Uhr starten wir zurück, jetzt wieder über den neuen Schnellweg. Hinter Kalloni biegen wir in den Salinenweg ein. Jetzt zählen und schätzen wir die Vogelzahlen. Es ist sehr dürrftig, Seit gestern kaum Vogelzug. Dann fahren wir über die Kolpos-Piste nach Skala und zum Essen.

Sonabend 10.5. Wir besuchen das Westende von Vatera, beobachten an der Brücke und an der neu gestalteten Furt Libellen. Dann besuchen wir die „Kalkwand“. Um 13 Uhr fahren wir an das Ostende von Vatera. Erstmals wollen wir einen anderen Weg nach oben nutzen. Es geht ziemlich schief. 2,5 Stunden kreuzen wir durch die Berge, betrachten staunend die Hochflächen mit Eichen und Kiefern und Weidewirtschaft mit Schafen. Da fragen wir uns, ob wir noch auf Lesbos sind. Ohne Autoprobleme erreichen wir den Weg zum Mikrilimni.

Rückfahrt über Vasilika, dann zur Küste, zur Lagune und zur Mündung vom Smelly River. Endlich in Skala. Schmetterlinge gab es, Auch eine Vogelart konnten wir heute erstmals auf dieser Reise notieren: Eine Weißbartgrasmücke.

Sonntag 11.5. Spät kommen wir los 10.45 Uhr. Wir wollen nach Makara, aber erst zum Krioneri Teich. Sympetren schlüpfen. Dann geht es zügig bis zur Apothiki Abfahrt. In wirklich langsamer Fahrt fahren wir horchend zur Makara Mündung: Leider keine Felsenkleiber, die unsere holländischen Freunde gestern dort sahen. In der Flußmündung entdecken wir 2 Steinwälzer, Brand- und Rostgänse, Möwen und 1 Paar Flußregenpfeifer. Bei viel Gesang von Stieglitzen und Blaßspöttern bleiben wir bis um 16.30 Uhr. Auch während der Rückfahrt durch das Felsenreiche Gebiet dürfen wir uns „nur“ über Zaunammer Gesänge freuen. Zurück geht es dann doch nur mit einem kleinen Abstecher in die Saline Kallonis. Und der hat es in sich: Bei der Kläranlage stehen die Ornithologen. Eigentlich sieht es nicht so spannend aus, aber: neben den Temminckstrandläufern suchen auch 2 Sandregenpfeifer Nahrung. 2 Spornkiebitze fliegen ein und streiten mit den Stelzenläufern und dann schwebt eine Rotflügelbrachscharbe ein. Alles in wenigen Minuten und wie immer hier recht nah. Prima, jetzt aber direkt zu Toula.

Montag 12.5. Frühexkursion Saline Polichnitou. Am Strand im Norden 1 Kurzzeihenlerche. 1 Schwarzstorch und 1 Seidenreiher fliegen in gut 1 m Entfernung vor mir aus dem Graben, nachdem sie mich beäugt haben. Spät nach dem Frühstück über die Berge mit Stopp Mesa Marsch mit Löfflern und Wanderfalken. Dann zur Tankstelle. Verabschiedung von Stavros. Weiterfahrt ohne Halt bis zur Abfahrt nach Makara. Wieder langsame Fahrt bis zum Strand. Endlich Felsenkleiber! Am Wasser Zwergdommel und Sympetrum fonscolombii mit Eiablage. Zurück bis Skala Kalloni und Tsiknias Mündung. Kiebitzregenpfeifer, Steinwälzer, Sichelstrandläufer, Sandregenpfeifer, Temminckstrandläufer. Durch die Furt zur Saline. Die Rotflügel-Brachscharbe ist noch da. Rückfahrt über die Berge. Kurzberichte und Austausch mit den Holländern Aline und Carel, wie fast jeden Abend, hätte häufig länger sein dürfen!

Dienstag 13.5. Gewässer-Rundfahrt, um Libellen zu notieren. Überall wenig Wasser und immer noch viel zu wenige Libellen. Am Krioneri Teich notieren wir zwar die höchste Gebiets-Artenzahl heute, aber nicht die erhoffte Ceriagrion georgifreyi. Der Wasserstand ist weiter auf der kleinen Fläche gesunken. Ob es die Art dort wohl noch gibt? Rückfahrt am Kolpos entlang. Abends bei Toula mit Gerswith und Martin. Ja, wir kennen uns seit 11 Jahren.....

Mittwoch 14.5. der Vorteil später Flüge ist klar, wir müssen nicht so früh aufstehen, wir haben Zeit zum Packen und Verabschieden und Fahrt zum Flugplatz, wir haben dann keine lange Umsteigezeit.

Wieder haben wir schöne Wochen mit spannenden und überraschenden Beobachtungen auf Lesbos erlebt.  
Wir danken Euch Erika und Lefteris in Skala Polichnitou sehr herzlich.

Abflug Mytilini	15.40 Uhr	an Tessaloniki	17k2.00 Uhr
Abflug Tessaloniki	18.30 Uhr	an Hamburg	21.00 Uhr
Im Haus	22.00 Uhr	also 6 Stunden 30 Minuten nach Start auf Lesbos	

Adlerbussard		Teichwasserläufer	x	Wiedehopf	x	Drosselrohrsänger	x	Sommergoldhähnchen	x	Grünfink
Habichtsadler		Terrekwasserläufer	x	Mittelspecht	x	Teichrohrsänger	x	Grauschnäpper	x	Stieglitz
x Zwergadler	x	Flußuferläufer	x	Wendehals	x	Schilfrohsänger		Trauerschnäpper	x	Hänfling
x Sperber	x	Zwergstrandläufer		Stummellерche		Mariskensänger	x	Halsbandschnäpper	x	Grillitz
x Kurzfangsperber	x	Temminckstrandläufer	x	Kurzzeihenlerche	x	Sumpfrohrsänger		Halbringschnäpper		Gimpel
Habicht		Alpenstrandläufer	x	Haubenlerche	x	Buschrohsänger		Heckenbraunelle	x	Buchfink
x Wespenbussard		Sumpfläufer	x	Heidelerche	x	Cistensänger	x	Brachpieper	x	Fichtenkreuzschnabel
x Rohrweihe	x	Sichelstrandläufer	x	Feldlerche	x	Blaßspötter	x	Spornpieper	x	Kappenammer
x Steppenweihe	x	Sanderling	x	Rauchschwalbe	x	Olivenspötter	x	Baumpieper	x	Zaunammer
Kornweihe	x	Kampfläufer	x	Rötelschwalbe	x	Gelbspötter	x	Wiesenpieper	x	Zippammer
Wiesenweihe	x	Säbelschnäbler	x	Mehlschwalbe	x	Mönchsgrasmücke	x	Rotkehlpieper	x	Graunammer
Fischadler	x	Stelzenläufer	x	Uferschwalbe	x	Nachtigallengrasmücke		Bergpieper	x	Ortolan
x Schlangenadler		Thorshühnchen	x	Felsenschwalbe	x	Klappergrasmücke	x	Bachstelze	x	Grauertolan
Baumfalke	x	Triel	x	Pirol	x	Dorngrasmücke	x	Wiesenschafstelze		Rohrhammer
x Wanderfalke	x	Rotflügelbrachschwalbe	x	Kolkraabe		Maskengrasmücke	x	Maskenschafstelze	x	Türkenammer
Lanner		Schwarzflügelbrachschwalbe		Nebelkrähe	x	Weißbartgrasmücke	x	Thunberg-Schafstelze		Haussperling
Merlin		Heringsmöwe	x	Dohle	x	Samtkopfigrasmücke		Gebirgstelze	x	Weidensperling
x Eleonorenfalke	x	Mittelmeermöwe	x	Eichelhäher	x	Heckensänger		Zitronenstelze	x	Steinsperling
x Rotfußfalke		Korallenmöwe	x	Kohlmeise		Weißkehlsänger	x	Schwarzstirnwürger		
x Rötelfalke	x	Schwarzkopfmöwe	x	Blaumeise		Zilpzalp	x	Rotkopfwürger		
x Turmfalke	x	Dünnschnabelmöwe		Tannenmeise		Taigazilpzalp	x	Maskenwürger		
Chukarhuhn		Zwergmöwe	x	Trauermeise		Balkanlaubsänger	x	Neuntöter		
Wachtel	x	Lachmöwe		Schwanzmeise		Waldlaubsänger	x	Star		
Jungfernkranich	x	Trauerseeschwalbe		Beutelmöwe		Flitslaubsänger		Rosenstar		
x Wasserralle	x	Weißflügelseeschwalbe	x	Felsenkleiber		Wintergoldhähnchen		Kernbeißer		

Gebiet:

Artenliste bis 2024

08.04.2025

258

neu 4/5 2025 + 4 = 262

Beobachter: ewk

Datum: 20.4.-14.5.25

x Tüpfelsumpfnuhn			x	Türkenkleiber			x	Silberreiher		Schnatterente
x Kleines Sumpfnuhn		Weißbartseeschwalbe		Kleiber			x	Seidenreiher		Pfeifente
x Zwergsumpfnuhn	x	Raubseeschwalbe	x	Gartenbaumläufer			x	Rallenreiher		Spießente
x Teichhuhn	x	Lachseeschwalbe		Zaunkönig				Kuheiher		Löffelente
x Bläßhuhn	x	Flußseeschwalbe	x	Misteldrossel				Nachtreiher		Tafelente
x Austernfischer	x	Brandseeschwalbe		Wacholderdrossel			x	Zwergrohrdommel	x	Moorente
Kiebitz	x	Felsentaube	x	Singdrossel			x	Große Rohrdommel	x	Brandente
x Spornkiebitz	x	Haustaube		Rotdrossel				Weißstorch	x	Rostgans
x Sandregenpfeifer	x	Ringeltaube		Ringdrossel			x	Schwarzstorch	x	Gaugans
x Flußregenpfeifer	x	Tureltaube	x	Amsel			x	Rosaflamingo		Mittelsäger
x Seeregenvpfeifer	x	Türkentaube	x	Blaumerle			x	Löffler		Höckerschwan
x Kiebitzregenpfeifer	x	Kuckuck	x	Steinschmätzer				Brauner Sichler		Gänsegeier
x Steinwäzler	x	Häherkuckuck	x	Isabellsteinschnätzer			x	Stockente		Mönchsgeier
x Bekassine	x	Schleiereule	x	Balkansteinschnätzer				Krickente	x	Mäusebussard
x Doppelschnepfe	x	Zwergohreule	x	Schwarzkehlchen				Knänte	x	Schreiadler
Zwergschnepfe		Waldohreule	x	Braunkehlchen						
x Gr. Brachvogel	x	Steinkauz	x	Gartenrotschwanz			x			
x Regenbrachvogel	x	Waldkauz	x	Hausrotschwanz			x			
Uferschnepfe		Nachtschwalbe	x	Nachtigall			x			
Pfuhlschnepfe	x	Fahlsiegler		Sprosser			x			
x Waldwasserläufer	x	Mauersegler	x	Blaukehlchen			x			
x Bruchwasserläufer	x	Alpensegler	x	Rotkehlchen			x			
Rotschenkel		Eisvogel		Seidensänger			x			
x Dkl. Wasserläufer	x	Bienenfresser		Feldschwirl			x			
x Grünschenkel	x	Blauracke	x	Rohrschwirl			x			



	all our Lesbos sightings		Saline Polichnitou und Ostküste dann Kreuzung und Saline Kalloni	Skala Polichnitou=SP, Ostseite, Vouvaris Mündung, Krioneri Teich, Kalloni, Tsiknias	Saline Polichnitou=SP, Almiropotamus bis Vatera=Al, Fokas=Fo, Vourkos=VO, Airstrip=AS	Vatera=Va, Saline Polichnitou=SP, Mikriimni=ML, Achladeri Creek=AC, Kolpos Ostseite=KO	Skala Polichnitou=SP, Kolpos Ostseite=KO Saline Kalloni=SK, Tsiknias=Ts	Skala Polichnitou=SP, Melanta=Me, Pessa Wasserfall=PW, Kolpos Ost=KO, Metochi Teich=MT, Mesa Wetland=MW	Metochi Teich=MT, Potamia Tal=PT + Wasserrreserve=WR, Tsiknias Mündung=TM	Sturmtag: Kolpos Ost=KO, Fahrt = F, Genueser Brücke = GB, Tsiknias=Ts
Art our Lesbos sightings 2006-2025			21.04.2025	22.04.2025	23.04.2025	24.04.2025	25.04.2025	26.04.2025	27.04.2025	28.04.2025
Prachtttaucher Common Loon	1									
Haubentaucher Crested Grebe	1									1 Kolpos Nord
Zwergtaucher Little Grebe	1	1	1 Kreuzung					1 MT		
Schwarzhalstaucher Black-necked Grebe	1									
Gelbschnabelsturmtaucher Cory's Shearwater	1									
Mittelmeer Sturmtaucher Yelkouan Shearwater	1									
Kormoran Great Cormorant	1	1	4 SP	5 PS			2 SK	1 SP	1 WR	
Krähenscharbe Shag	1	1			3 Fokas nach Osten					2 Kolpos Nord
Zwergscharbe Pygmy Cormorant	1									
Rosapelikan White Pelican	1									
Krauskopfpelikan Dalmatian Pelican	1									
Graureiher Gray Heron	1	1	1 SP 1 SK		1 SP	1 SP	1 SP	1 SP 1 MT	! Vouvaris Mündung	
Purpureiher Purple Heron	1	1					1 Ts			1 Td
Silberreiher (Great) White Egret	1	1	1 SP 5 SK	1 PS	1 PS	1 Va			! Vouvaris Mündung	
Seidenreiher Little Egret	1	1	2 SP 2 Lagune Ost 8 SK	4 PS 1 Ostseite	2 PS	4 SP	2 SK		1 Lagune KO	1 KO Lagune
Rallenreiher Squacco Heron	1	1						8 MT Kanal	1 MT 1 TM	
Kuhreiher Cattle Egret	1									
Nachtreiher Black-crowned Night Heron	1	1						1 MT Kanal		
Zwergrohrdommel Little Bittern	1									
Große Rohrdommel Bittern	1									
Weißstorch White Stork	1	1					3 Smelly River nach Norden			

	all our Lesbos sightings		Saline Polichnitou und Ostküste dann Kreuzung und Saline Kalloni	Skala Polichnitou=SP, Ostseite, Vouvaris Mündung, Krioneri Teich, Kalloni, Tsiknias	Saline Polichnitou=SP, Almiropotamus bis Vatera=Al, Fokas=Fo, Vourkos=VO, Airstrip=AS	Vatera=Va, Saline Polichnitou=SP, Mikriimni=ML, Achladeri Creek=AC, Kolpos Ostseite=KO	Skala Polichnitou=SP, Kolpos Ostseite=KO Saline Kalloni=SK, Tsiknias=Ts	Skala Polichnitou=SP, Melanta=Me, Pessa Wasserfall=PW, Kolpos Ost=KO, Metochi Teich=MT, Mesa Wetland=MW	Metochi Teich=MT, Potamia Tal=PT + Wasserrreserve=WR, Tsiknias Mündung=TM	Sturmtag: Kolpos Ost=KO, Fahrt = F, Genueser Brücke = GB, Tsiknias=Ts
Art our Lesbos sightings 2006-2025			21.04.2025	22.04.2025	23.04.2025	24.04.2025	25.04.2025	26.04.2025	27.04.2025	28.04.2025
Schwarzstorch Black Stork	1	1	4 SP 2 Kreuzung 2 SK	1 Krioneri Marsch		1 KO Kleine Lagune	2 SK Ost	1 SP	1 PT	1 KO Lagune 1 GB
Rosaflamingo Greater Flamingo	1	1	30 SP 300 SK	30 SP 4 Krioneri Marsch	20 SP	25 SP	25 SP > 200 SK	25 SP		SP
Löffler Spoonbill	1									
Brauner Sichler Glossy Ibis	1									
Stockente Mallard	1	1					1 ♂ Kreuzung			
Krickente Green-winged Teal	1									
Knäkente Garganey	1									
Pfeifente Wigeon	1									
Spießente Northern Pintail	1									
Löffelente Shoveler	1									
Tafelente Pochard	1									
Moorente Ferruginous Duck	1	1	2 Kreuzung							
Brandente Common Shelduck	1	1	5 SP 4 SK	12 SP 2 Tsiknias	2 SP	5 SP	5 SP	7 SP		6 SP
Rostgans Ruddy Shelduck	1	1	2 SK Ostmarsch				3 SK Ostmarsch		2 PT	2 Kolpos Nord
<b>Graugans</b> <b>Greylag Goose</b>	1	1	1 SK Ostmarsch							
Mittelsäger Red-breasted Merganser	1									
Höckerschwan Mute Swan	1									
Gänsegeier Griffon Vulture	1									
Mönchsgeier Black Vulture	1									
Mäusebussard Buzzard	1	1	4 Ostufer SP	1 1 Tsiknias	2 Summe		5 KO			1 KO
Adlerbussard Long-legged Buzzard	1									

Art	all our Lesbos sightings	Saline Polichnitou und Ostküste dann Kreuzung und Saline Kalloni	Skala Polichnitou=SP, Ostseite, Vouvaris Mündung, Krioneri Teich, Kalloni, Tsiknias	Saline Polichnitou=SP, Almiropotamus bis Vatera=Al, Fokas=Fo, Vourkos=VO, Airstrip=AS	Vatera=Va, Saline Polichnitou=SP, Mikriimni=ML, Achladeri Creek=AC, Kolpos Ostseite=KO	Skala Polichnitou=SP, Kolpos Ostseite=KO Saline Kalloni=SK, Tsiknias=Ts	Skala Polichnitou=SP, Melanta=Me, Pessa Wasserfall=PW, Kolpos Ost=KO, Metochi Teich=MT, Mesa Wetland=MW	Metochi Teich=MT, Potamia Tal=PT + Wasserrreserve=WR, Tsiknias Mündung=TM	Sturmtag: Kolpos Ost=KO, Fahrt = F, Genueser Brücke = GB, Tsiknias=Ts
our Lesbos sightings 2006-2025		21.04.2025	22.04.2025	23.04.2025	24.04.2025	25.04.2025	26.04.2025	27.04.2025	28.04.2025
Habichtsadler									
Bonelli's Eagle	1								
Zwergadler									
Booted Eagle	1								
Schreiadler					1 SP				
Lesser Spotted Eagle	1	1							
Wespenbussard				2 SP Dz					1 GB
Honey Buzzard	1	1							
Fischadler									
Osprey	1								
Sperber									
Sparrowhawk	1								
Kurzfangspërber								1 Saline Kalloni	
Levant Sparrowhawk	1	1							
Habicht									
(Northern) Goshawk	1								
Rohrweihe		4 Ostufer SK	2		1 SP	1 Weibchen	1 Lagune KO		2 Dz GB
Marsh Harrier	1	1							
Kornweihe									
Hen Harrier	1								
Steppenweihe									
Pallid Harrier	1								
Wiesenweihe									
Montagu's Harrier	1								
Schlangenadler			2 Lagune Ostseite						
Short-toed Eagle	1	1							
Baumfalke									
Hobby	1								
Wanderfalke									
Peregrine	1								
Lanner									
Lanner	1								
Merlin									
Merlin	1								
Eleonorenfalke									1 Ts
Eleonora's Falcon	1								
Rotfußfalke									
Red-footed Falcon	1								
Rötelfalke								1 Mesa Wetland	1 KO Kleine Lagune
Lesser Kestrel	1	1							
Turmfalke			1 Ostufer						
Common Kestrel	1	1							

	all our Lesbos sightings		Saline Polichnitou und Ostküste dann Kreuzung und Saline Kalloni	Skala Polichnitou=SP, Ostseite. Vouvaris Mündung, Krioneri Teich, Kalloni, Tsiknias	Saline Polichnitou=SP, Almiropotamus bis Vatera=Al, Fokas=Vo, Vourkos=VO, Airstrip=AS	Vatera=Va, Saline Polichnitou=SP, Mikriimni=ML, Achladeri Creek=AC, Kolpos Ostseite=KO	Skala Polichnitou=SP, Kolpos Ostseite=KO Saline Kalloni=SK, Tsiknias=Ts	Skala Polichnitou=SP, Melanta=Me, Pessa Wasserfall=PW, Kolpos Ost=KO, Metochi Teich=MT, Mesa Wetland=MW	Metochi Teich=MT, Potamia Tal=PT + Wasserrreserve=WR, Tsiknias Mündung=TM	Sturmtag: Kolpos Ost=KO, Fahrt = F, Genuerer Brücke = GB, Tsiknias=Ts
Art our Lesbos sightings 2006-2025			21.04.2025	22.04.2025	23.04.2025	24.04.2025	25.04.2025	26.04.2025	27.04.2025	28.04.2025
Chukarhuhn Chukar	1									
Wachtel Quail	1									
Jungfernkranich Demoiselle Crane	1									
Wasserralle Water Rail	1	1	1 SK Südmarsch					1 Metochi Teich Graben		
Tüpfelsumpfhuhn Spotted Crane	1									
Kleines Sumpfhuhn Little Crane	1	1		1 Tsiknias			2 Tsiknias			2 Ts
Zwergsumpfhuhn Baillon's Crane	1									
Teichhuhn Moorhen	1	1			1 AL			1 Metochi Teich Graben		
Blässhuhn Coot	1	1	3 Kreuzung					4 Metochi Teich	1 Metochi Teich	
Austernfischer Oystercatcher	1									
Kiebitz Lapwing	1									
Spornkiebitz Spur-winged Plover	1	1					1 SK Kläranlage			
Sandregenpfeifer Ringed Plover	1									
Flußregenpfeifer Little Ringed Plover	1	1	2 SP		1 VO	1 KO Kl. Lagune	1 KO Kl. Lagune	1 KO Kl. Lagune		1 Ts
Seereggenpfeifer Kentish Plover	1	1	1 SP		4 SP	1 SP	6 SK Ostmarsch	2 KO Kl. Lagune		1 SP
Kiebitzregenpfeifer Grey Plover	1									
Steinwälzer Ruddy Turnstone	1									
Bekassine Common Snipe	1									
Doppelschnepfe Great Snipe	1									
Zwergschnepfe Jack Snipe	1									
Großer Brachvogel Curlew	1									1 Kolpos Nord

	all our Lesbos sightings		Saline Polichnitou und Ostküste dann Kreuzung und Saline Kalloni	Skala Polichnitou=SP, Ostseite, Vouvaris Mündung, Krioneri Teich, Kalloni, Tsiknias	Saline Polichnitou=SP, Almiropotamus bis Vatera=Al, Fokas=Fo, Vourkos=VO, Airstrip=AS	Vatera=Va, Saline Polichnitou=SP, Mikriimni=ML, Achladeri Creek=AC, Kolpos Ostseite=KO	Skala Polichnitou=SP, Kolpos Ostseite=KO Saline Kalloni=SK, Tsiknias=Ts	Skala Polichnitou=SP, Melanta=Me, Pessa Wasserfall=PW, Kolpos Ost=KO, Metochi Teich=MT, Mesa Wetland=MW	Metochi Teich=MT, Potamia Tal=PT + Wasserrreserve=WR, Tsiknias Mündung=TM	Sturmtag: Kolpos Ost=KO, Fahrt = F, Genueser Brücke = GB, Tsiknias=Ts
Art our Lesbos sightings 2006-2025			21.04.2025	22.04.2025	23.04.2025	24.04.2025	25.04.2025	26.04.2025	27.04.2025	28.04.2025
Regenbrachvogel Whimbrel	1	1	11 SK							
Uferschnepfe Black-tailed Godwit	1									
Pfuhschnepfe Bare-tailed Godwit	1									
Waldwasserläufer Green Sandpiper	1	1	1 SP Ostufer	1						1 Ts
Bruchwasserläufer Wood Sandpiper	1	1	40 SP + SK	40 SP 2 Lagune Ostküste	8 SP	4 SP 4 KO Kl. Lagune	40 bei SK	4 Lagune KO	5 SK	KO Lagune Ts
Dunkler Wasserläufer Spotted Redshank	1									
Grünschenkel Greenshank	1	1	1 SP 2 Ostufer	1 Lagune Ostküste						
Rotschenkel Redshank	1									
Teichwasserläufer Marsh Sandpiper	1									
Terekwasserläufer Terek Sandpiper	1									
Uferläufer Common Sandpiper	1	1	1 SP 1 Ostufer			2 KO Kleine Lagune	1 Tsiknias	1 KO Kleine Lagune		
Zwergstrandläufer Little Stint	1	1			8 SP					
Temminckstrandläufer Temminck Stint	1									1 Ts
Alpenstrandläufer Dunlin	1									
Sumpfläufer Broad-billed Sandpiper	1									
Sichelstrandläufer Curlew Sandpiper	1	1	5 SP							
Sanderling Sanderling	1									
Kampfläufer Ruff	1	1	10 SP		2 SP	2 SP	2 SK	2 SP		
Säbelschnäbler Avocet	1	1	40 SP 150 SK	40 SP	30 SP alle paarweise	40 SP	SP + SK	40 SP	SK	XX
Stelzenläufer Black-winged Stilt	1	1	20 SP 150 SK	20 SP	12 SP	20 SP	SP + SK	20 SP	SK	XX
Thorshühnchen Grey Phalarope	1									

	all our Lesbos sightings		Saline Polichnitou und Ostküste dann Kreuzung und Saline Kalloni	Skala Polichnitou=SP, Ostseite, Vouvaris Mündung, Krioneri Teich, Kalloni, Tsiknias	Saline Polichnitou=SP, Almiropotamus bis Vatera=Al, Fokas=FO, Vourkos=VO, Airstrip=AS	Vatera=Va, Saline Polichnitou=SP, Mikriimni=ML, Achladeri Creek=AC, Kolpos Ostseite=KO	Skala Polichnitou=SP, Kolpos Ostseite=KO Saline Kalloni=SK, Tsiknias=Ts	Skala Polichnitou=SP, Melanta=Me, Pessa Wasserfall=PW, Kolpos Ost=KO, Metochi Teich=MT, Mesa Wetland=MW	Metochi Teich=MT, Potamia Tal=PT + Wasserrreserve=WR, Tsiknias Mündung=TM	Sturmtag: Kolpos Ost=KO, Fahrt = F, Genueser Brücke = GB, Tsiknias=Ts
Art our Lesbos sightings 2006-2025			21.04.2025	22.04.2025	23.04.2025	24.04.2025	25.04.2025	26.04.2025	27.04.2025	28.04.2025
Triel								2 Mesa Wetland	2 Mesa Wetland	2 Mesa Marsch
Stone-curlew	1	1								
Rotflügelbrachschwalbe										
Collared Pratincole	1									
Schwarzflügelbrachschwalbe										
Black-winged Pratincole	1									
Heringsmöwe										
Lesser Black-backed Gull	1									
Mittelmeermöwe			X	X	X	X	150 Tsiknias Feldarbeit	XX	XX	XX
Yellow-legged Gull	1	1								
Korallenmöwe										
Audouin's Gull	1									
Schwarzkopfmöwe			2 SK						1 TM	
Mediterranean Gull	1	1								
Dünnschnabelmöwe					2 SP				1 TM	
Slender-billed Gull	1	1								
Zwergmöwe										
Little Gull	1									
Lachmöwe									2 TM	
Black-headed Gull	1	1								
Trauerseeschwalbe										
Black Tern	1									
Weißflügelseeschwalbe										
White-winged Tern	1									
Weißbartseeschwalbe					1 SP					6 Ts Mündung
Whiskered Tern	1	1								
Raubseeschwalbe										
Caspian Tern	1									
Lachseeschwalbe										
Gull-billed Tern	1									
Flußseeschwalbe			40 SP 1 SK	50 SP	40 SP	3ß SP	SP + SK	SP	> 10 TM	10 Ts Mündung
Common Tern	1	1		1 SP		3 SP	3 SK	3 SP	> 5 TM	3 Ts Mündung
Zwergseeschwalbe										
Little Tern	1	1								
Brandseeschwalbe			50 SK	100 SP	70 SP	40 SP	40 SP	25 SP	> 3 TM	6 Ts Mündung
Sandwich Tern	1	1								
Felsentaube										
Rock Dove	1									
Haustaube			SP	Fahrt	Fahrt	X	X			XX
Feral Dove	1	1								
Ringeltaube			1 Kreuzung	2 Vouvaris Mündung			25 !! KO Kleine Lagune			
Woodpigeon	1	1								



	all our Lesbos sightings		Saline Polichnitou und Ostküste dann Kreuzung und Saline Kalloni	Skala Polichnitou=SP, Ostseite, Vouvaris Mündung, Krioneri Teich, Kalloni, Tsiknias	Saline Polichnitou=SP, Almiropotamus bis Vatera=Al, Fokas=FO, Voufokos=VO, Airstrip=AS	Vatera=Va, Saline Polichnitou=SP, Mikriimni=ML, Achladeri Creek=AC, Kolpos Ostseite=KO	Skala Polichnitou=SP, Kolpos Ostseite=KO Saline Kalloni=SK, Tsiknias=Ts	Skala Polichnitou=SP, Melanta=Me, Pessa Wasserfall=PW, Kolpos Ost=KO, Metochi Teich=MT, Mesa Wetland=MW	Metochi Teich=MT, Potamia Tal=PT + Wasserrreserve=WR, Tsiknias Mündung=TM	Sturmtag: Kolpos Ost=KO, Fahrt = F, Genueser Brücke = GB, Tsiknias=Ts
Art our Lesbos sightings 2006-2025			21.04.2025	22.04.2025	23.04.2025	24.04.2025	25.04.2025	26.04.2025	27.04.2025	28.04.2025
Turteltaube Turtle Dove	1	1		1 Krioneri Teich		2 KO gemähates Feld				
Türkentaube Collared Dove	1	1	5 Polichnitou	> 20	> 10 Polichnitos	X	X	X	X	XX
Kuckuck Cuckoo	1	1						1 PW 2 MT		
Häherkuckuck Great Spotted Cuckoo	1									
Schleiereule Barn Owl	1									
Zwergohreule Scops Owl	1	1		1 ruft Vouvaris Lagune		1 ruft Vouvaris Acladeri Cr.				
Waldohreule Long-eared Owl	1									
Steinkauz Little Owl	1	1	1 SP							
Waldkauz Tawny Owl	1									
Nachtschwalbe Nightjar	1									
Fahlsegler Pallid Swift	1	1							3 MT	
Mauersegler Swift	1	1		Dz sehr hoch > 15	2 VO	3 sehr hoch SP			4 MT	DZ GB
Alpensegler Alpine Swift	1									
Eisvogel Kingfisher	1									
Bienenfresser Bee-eater	1	1	1 Rufe SK	35 Tsiknias	10 PS hoch nach NW > 5 Al	> 50 SP sehr hoch NW	> 100 an mehreren Plätzen	mehrfach > 39 MT	mehrfach MT	u.a. Ts und GB
Blauracke Roller	1	1			1 südl. Polichnitos 2 AS			2 Me 1 KO		
Wiedehopf Hoopoe	1	1						3 ME		
Mittelspecht Middle Spotted Woodpecker	1	1		1 Tsiknias						
Wendehals Wryneck	1	1				1 KO gemähates Feld				
Stummellerche Lesser shoert-toed Lark	1									
Kurzzehenlerche Short-toed Lark	1	1	1 singt SK Ostmarsch							

	all our Lesbos sightings		Saline Polichnitou und Ostküste dann Kreuzung und Saline Kalloni	Skala Polichnitou=SP, Ostseite, Vouvaris Mündung, Krioneri Teich, Kalloni, Tsiknias	Saline Polichnitou=SP, Almiropotamus bis Vatera=Al, Fokas=Fo, Vouros=VO, Airstrip=AS	Vatera=Va, Saline Polichnitou=SP, Mikriirini=ML, Achladeri Creek=AC, Kolpos Ostseite=KO	Skala Polichnitou=SP, Kolpos Ostseite=KO Saline Kalloni=SK, Tsiknias=Ts	Skala Polichnitou=SP, Melanta=Me, Pessa Wasserfall=PW, Kolpos Ost=KO, Metochi Teich=MT, Mesa Wetland=MW	Metochi Teich=MT, Potamia Tal=PT + Wasserrreserve=WR, Tsiknias Mündung=TM	Sturmtag: Kolpos Ost=KO, Fahrt = F, Genueser Brücke = GB, Tsiknias=Ts
Art our Lesbos sightings 2006-2025			21.04.2025	22.04.2025	23.04.2025	24.04.2025	25.04.2025	26.04.2025	27.04.2025	28.04.2025
Haubenlerche Crested Lark	1	1	XX	XX	XX	X	X	X	X	XX
Heidelerche Woodlark	1									
Feldlerche Skylark	1									
Rauchschnalbe Barn Swallow	1	1	Zug	20	Zug	X	X	X	X	DZ GB
Rötelchnalbe Red-rumped Swallow	1	1	Zug > 50	10 PS	Zug	X	X	X		DZ GB
Mehlschnalbe House Martin	1	1	Bruten am Haus SP	Bruten am Haus SP	auch Zug	X	X	X	X	DZ GB
Uferschnalbe Sand Martin	1	1					1 Smelly River nach Norden			DZ GB
Felsenschnalbe Crag Martin	1	1			4 VO					1 GB
Pirol Golden Oriole	1	1						1 ME 2 MT	2 MT	
Kolkrabe Common Raven	1	1		1 Vouvaris Mündung	1 VO				2 MT	2 GB
Nebelkrähe Hooded Crow	1	1	XX	Summe 10	X	Summe nur 8	2	10	5	X
Dohle Jackdaw	1									
Eichelhäher Jay	1	1		1 Fahrt				1 Me		2 Fahrt
Kohlmeise Great Tit	1	1	1 Ostufer	1 Vouvaris Mündung	1 Al	1 ML	4 Tsiknias	2 Me	4 PT	1 GB
Blaumeise Blue Tit	1	1	1 Ostufer	1 Vouvaris Mündung			1 Tsiknias			
Tannenmeise Coal Tit	1									
Trauermeise Sombre Tit	1	1	1 nahe Achladeri		3 Al					
Schwanzmeise Long-tailed Tit	1									
Beutelmehse Penduline Tit	1									
Felsenkleiber Western Rock Nuthatch	1									
Türkenkleiber Krüper's Nuthatch	1									


	all our Lesbos sightings		Saline Polichnitou und Ostküste dann Kreuzung und Saline Kalloni	Skala Polichnitou=SP, Ostseite, Vouvaris Mündung, Krioneri Teich, Kalloni, Tsiknias	Saline Polichnitou=SP, Almiropotamus bis Vatera=Al, Fokas=Fo, Vourkos=VO, Airstrip=AS	Vatera=Va, Saline Polichnitou=SP, Mikriimni=ML, Achladeri Creek=AC, Kolpos Ostseite=KO	Skala Polichnitou=SP, Kolpos Ostseite=KO Saline Kalloni=SK, Tsiknias=Ts	Skala Polichnitou=SP, Melanta=Me, Pessa Wasserfall=PW, Kolpos Ost=KO, Metochi Teich=MT, Mesa Wetland=MW	Metochi Teich=MT, Potamia Tal=PT + Wasserrreserve=WR, Tsiknias Mündung=TM	Sturmtag: Kolpos Ost=KO, Fahrt = F, Genueser Brücke = GB, Tsiknias=Ts
Art our Lesbos sightings 2006-2025			21.04.2025	22.04.2025	23.04.2025	24.04.2025	25.04.2025	26.04.2025	27.04.2025	28.04.2025
Europäischer Kleiber European Nuthatch	1									
Gartenbaumläufer Short-toed Treecreeper	1									
Zaunkönig Wren	1									
Rotdrossel Redwing	1									
Wacholderdrossel Fieldfare	1									
Singdrossel Song Thrush	1									
Misteldrossel Mistle Thrush	1	1		1 Krioneri						
Amsel Blackbird	1	1	2 Ostufer#+	Summe 5	Summe 8	Summe 3	6 Tsiknias	Summe 6	3 PT	3 F
Ringdrossel Ring Ouzel	1									
Blaumerle Blue Rock Thrush	1	1	1 PS 1 Meesa Marsch	1 Vouvaris Lagune	1 SP				1 PT	1 Vouvaris Mündung
Steinschmätzer Northern Wheatear	1	1	1 ♂ Ostufer							
Isabell Steinschmätzer Isabelline Wheatear	1									
Balkansteinschmätzer Eastern Black-eared Wheatear	1	1		4 Ostufer Wiesen bei Lagune					1 PT	1 GB
Gartenrotschwanz Redstart	1									
Hausrotschwanz Black Redstart	1									
Schwarzkehlchen Stonechat	1	1	2 PS 1 Ostufer	1 PS	Summe 10	4 SP	4 SP	8 SP	2 PT	
Braunkehlchen Whinchat	1	1			2 Fo	3 KO gemähtes Feld	3 KO gemähtes Feld			1 SK Südmarsch
Blaukehlchen Bluethroat	1									
Nachtigall Nightingale	1	1		2 Vouvaris Mündung			1 Tsiknias	2 Me	1 PT	X
Sprosser Thrush Nightingale	1									
Rotkehlchen Robin	1									

	all our Lesbos sightings		Saline Polichnitou und Ostküste dann Kreuzung und Saline Kalloni	Skala Polichnitou=SP, Ostseite, Vouvaris Mündung, Krioneri Teich, Kalloni, Tsiknias	Saline Polichnitou=SP, Almiropotamus bis Vatera=Al, Fokas=Fo, Voukos=VO, Airstrip=AS	Vatera=Va, Saline Polichnitou=SP, Mikriimni=ML, Achladeri Creek=AC, Kolpos Ostseite=KO	Skala Polichnitou=SP, Kolpos Ostseite=KO Saline Kalloni=SK, Tsiknias=Ts	Skala Polichnitou=SP, Melanta=Me, Pessa Wasserfall=PW, Kolpos Ost=KO, Metochi Teich=MT, Mesa Wetland=MW	Metochi Teich=MT, Potamia Tal=PT + Wasserrreserve=WR, Tsiknias Mündung=TM	Sturmtag: Kolpos Ost=KO, Fahrt = F, Genueser Brücke = GB, Tsiknias=Ts
Art our Lesbos sightings 2006-2025			21.04.2025	22.04.2025	23.04.2025	24.04.2025	25.04.2025	26.04.2025	27.04.2025	28.04.2025
Seidensänger			3 Ostufer	3 Ostufer 1 Tsiknias	2 Al	1 SP	1 Tsiknias	1 MT	1 MT	Summe 4
Cetti's Warbler	1	1								
Feldschwirl										
Grasshopper Warbler	1									
Rohrschwirl										
Savi's Warbler	1									
Drosselrohrsänger			5 Ostufer		2 Al					
Great Reed Warbler	1	1								
Teichrohrsänger					3 AL	1 Vatera	2 Tsiknias			
Reed Warbler	1	1								
Schilfrohrsänger							2 Tsiknias	1 MT		1 Ts
Sedge Warbler	1	1								
Mariskensänger				1 ? Makri Mündung						
Moustached Warbler	1									
Sumpfrohrsänger										
Marsh Warbler	1									
Buschrohrsänger										
Blyth's Reed Warbler	1									
Cistensänger			1 KS	1 Krioneri Marsch			2 SK			1 Kolpos Nord
Zitting Cisticola	1	1								
Blaßspötter			> 7 PS Ostufer	Summe 9	Summe > 10	nur 2	XX	X	1 nur MT zuviel Wind	XX
Olivaceous Warbler	1	1								
Olivenspötter					1 Ostseite PS					
Olivetree Warbler	1	1								
Gelbspötter										
Ictenerine Warbler	1									
Mönchsgrasmücke										
Blackcap	1									
Nachtigallengrasmücke				1 Vouvaris Mündung	4 Al			2 Me		
Eastern Orphean Warbler	1	1								
Klappergrasmücke										
Lesser Whitethroat	1									
Dorngrasmücke										
Whitethroat	1									
Maskengrasmücke										
Rueppell's Warbler	1									
Weißbartgrasmücke										
Subalpine Warbler	1									
Samtkopfgrasmücke				1 Krioneri Teich	2 AL	2 ML		4 Me	2 MT	1 Vouvaris Mündung
Sardinian Warbler	1	1								
Heckensänger										
Rufous Bush Robin	1									

	all our Lesbos sightings		Saline Polichnitou und Ostküste dann Kreuzung und Saline Kalloni	Skala Polichnitou=SP, Ostseite. Vouvaris Mündung, Krioneri Teich, Kalloni, Tsiknias	Saline Polichnitou=SP, Almiropotamus bis Vatera=Al, Fokas=Fo, Vourkos=VO, Airstrip=AS	Vatera=Va, Saline Polichnitou=SP, Mikriimni=ML, Achladeri Creek=AC, Kolpos Ostseite=KO	Skala Polichnitou=SP, Kolpos Ostseite=KO Saline Kalloni=SK, Tsiknias=Ts	Skala Polichnitou=SP, Melanta=Me, Pessa Wasserfall=PW, Kolpos Ost=KO, Metochi Teich=MT, Mesa Wetland=MW	Metochi Teich=MT, Potamia Tal=PT + Wasserrreserve=WR, Tsiknias Mündung=TM	Sturmtag: Kolpos Ost=KO, Fahrt = F, Genueser Brücke = GB, Tsiknias=Ts
Art our Lesbos sightings 2006-2025			21.04.2025	22.04.2025	23.04.2025	24.04.2025	25.04.2025	26.04.2025	27.04.2025	28.04.2025
Weißkehl <span></span> sänger White-throated Robin	1									
Zilpzalp Chiffchaff	1									
Taiga-Zilpzalp Siberian Chiffchaff (tristes)	1									
Balkan (Berg)laubsänger Eastern Bonelli´s Warbler	1									
Waldlaubsänger Wood Warbler	1									
Fitislaubsänger Willow Warbler	1									
Wintergoldhähnchen Goldcrest	1									
Sommergoldhähnchen Firecrest	1									
Grauschnäpper Spotted Flycatcher	1									
Trauerschnäpper Pied Flycatcher	1									
Halsbandschnäpper Collared Flycatcher	1									
Halbringschnäpper Semi-collared Flycatcher	1									
Heckenbraunelle Dunnock	1									
Brachpieper Tawny Pipit	1	1			3 AS	1 KO gemähte Wiese				
<b>Spornpieper</b> <b>Richard´s Pipit</b>	1	1				1 KO gemähte Wiese	1 KO gemähte Wiese			
Wiesenpieper Meadow Pipit	1	1				1 KO gemähte Wiese	1 KO gemähte Wiese			
Baumpieper Tree Pipit	1									
Rotkehl <span></span> pieper Red-throated Pipit	1	1				12 KO gemähte Wiese	3 KO gemähte Wiese	3 KO gemähte Wiese		3 Ts
Bergpieper Water Pipit	1									
Bachstelze Pied Wagtail	1	1			1 Al Brücke neu					
Wiesenschafstelze Yellow Wagtail	1	1				20 KO gemähte Wiese	20 KO gemähte Wiese	10 KO gemähte Wiese		

	all our Lesbos sightings		Saline Polichnitou und Ostküste dann Kreuzung und Saline Kalloni	Skala Polichnitou=SP, Ostseite, Vouvaris Mündung, Krioneri Teich, Kalloni, Tsiknias	Saline Polichnitou=SP, Almiropotamus bis Vatera=Al, Fokas=Fo, Voufokos=VO, Airstrip=AS	Vatera=Va, Saline Polichnitou=SP, Mikriimni=ML, Achladeri Creek=AC, Kolpos Ostseite=KO	Skala Polichnitou=SP, Kolpos Ostseite=KO Saline Kalloni=SK, Tsiknias=Ts	Skala Polichnitou=SP, Melanta=Me, Pessa Wasserfall=PW, Kolpos Ost=KO, Metochi Teich=MT, Mesa Wetland=MW	Metochi Teich=MT, Potamia Tal=PT + Wasserrreserve=WR, Tsiknias Mündung=TM	Sturmtag: Kolpos Ost=KO, Fahrt = F, Genueser Brücke = GB, Tsiknias=Ts
Art our Lesbos sightings 2006-2025			21.04.2025	22.04.2025	23.04.2025	24.04.2025	25.04.2025	26.04.2025	27.04.2025	28.04.2025
Maskenschafstelze Black-headed Wagtail	1	1	1 Lagune Ostufer KS	1 Tsiknias		5 KO gemähte Wiese	1 KO ge-mähte W. 1 Tsiknias			1 Ts
Thunberg-Schafstelze Thunberg Wagtail	1									
Gebirgsstelze Grey Wagtail	1							Pessa Schmelz		
Zitronenstelze Citrine Wagtail	1									
Schwarzstirnwürger Lesser Grey Shrike	1									
Rotkopfwürger Woodchat Shrike	1	1	3 Ostseite		Summe 4	Summe 6	1 KO	Summe 5	3	1
Maskenwürger Masked Shrike	1	1	2 Ostseite	2 Ostseite					1	1 singt KO
Neuntöter Red-backed Shrike	1	1	1 ♂ Ostseite			2 Nordende SP	1 ♂ Querweg KO	1 KO		1 ♂ Kolpos Nord
Star Common Starling	1									
Rosenstar Rose Starling	1									
Kernbeißer Hawfinch	1									
Grünfink Greenfinch	1	1	2 nahe Achladeri	6 Skala Polichnitou	4 VO	X	X	X	X	X
Gimpel Bullfinch	1									
Stieglitz Goldfinch	1	1	2 nahe Achladeri	3 Krioneri Teich	5 VO	X	X	X		2 Ts
Hänfling Linnet	1									
Girlitz Serin	1	1		1 Krioneri Teich	2 VO					
<b>Fichtenkreuzschnabel</b> <b>Common Crossbill</b>	1									
Buchfink Chaffinch	1	1	2 nahe Achladeri	XX	X	X	X	X	X	XX
Graumammer Corn Bunting	1	1	XX	XX	XX	XX	XX	XX	X	XX
Kappenammer Black-headed Bunting	1	1	1 Gesang Ostufer			1 nördlich SP	2 Smelly River 1 SK	Summe 8	1 MT	Summe 6
Zaunammer Cirl Bunting	1	1		1 Vouvaris Mündung	1 AS			2 Me		

	all our Lesbos sightings		Saline Polichnitou und Ostküste dann Kreuzung und Saline Kalloni	Skala Polichnitou=SP, Ostseite, Vouvaris Mündung, Krioneri Teich, Kalloni, Tsiknias	Saline Polichnitou=SP, Almiropotamus bis Vatera=Al, Fokas=Fo, Vourkos=VO, Airstrip=AS	Vatera=Va, Saline Polichnitou=SP, Mikriimni=ML, Achladeri Creek=AC, Kolpos Ostseite=KO	Skala Polichnitou=SP, Kolpos Ostseite=KO Saline Kalloni=SK, Tsiknias=Ts	Skala Polichnitou=SP, Melanta=Me, Pessa Wasserfall=PW, Kolpos Ost=KO, Metochi Teich=MT, Mesa Wetland=MW	Metochi Teich=MT, Potamia Tal=PT + Wasserrreserve=WR, Tsiknias Mündung=TM	Sturmtag: Kolpos Ost=KO, Fahrt = F, Genueser Brücke = GB, Tsiknias=Ts
Art our Lesbos sightings 2006-2025			21.04.2025	22.04.2025	23.04.2025	24.04.2025	25.04.2025	26.04.2025	27.04.2025	28.04.2025
Zippammer Rock Bunting	1									
Ortolan Ortolan Bunting	1	1				1 KO gemähete Wiese	1 KO gemähete Wiese			
Grauortolan Cretzschmar's Bunting	1									
Türkenammer Cinereous Bunting	1									
Rohrammer Reed Bunting	1									
Hausssperling House Sparrow	1	1	Ortschaft	XX	XX	X	X	X	X	XX
Weidensperling Spanish Sparrow	1	1	10 KS	6 Ostseite	10 Al bis Vatera	50 KO gemähete Wiese	75 KO gemähete Wiese	X		
Steinsperling Rock Sparrow	1									
	260	116	64	55	57	54	63	59	47	63



Blauracken Polichnitos alter Landestreifen Nord 23.04.25

	all our Lesbos sightings		Kolpos Ostufer mit kleiner Lagune=KO, Mesa Marsch=MM; Parakila Marsch=PM, Makara= Ma	Kolpos Ost=KO, Mesa Marsch=MM, Petrified Forest=PF, Sigr= S	Kolpos Ostufer=KO, Mesa Marsch=MM, Saline Kaloni=SK, Potamia Tal=PT.	Kolpos Ostufer=KO, Mikrilmni=ML, Ag Dimitrios und Stein-bruch=AD, Kalloni Saline=SK	Saline Polichnitos=SP Achladeri Creek=AC Vouvaris Mündung=VM Tsiknias=Ts	Saline Polichnitos=SP, Alicoudia Lagune=AL, Olymbos=OL	Saline Polichnitos=SP, Alicoudia Lagune=AL, Olymbos=OL	Einkauf in Kalloni. Ipsilou=Ip, Sigr=Si, Sigr Eressos=SiEr
Art our Lesbos sightings 2006-2025			29.04.2025	30.04.2025	01.05.2025	02.05.2025	03.05.2025	04.05.2025	04.05.2025	05.05.2025
Prachtttaucher Common Loon	1									
Haubentaucher Crested Grebe	1	1								
Zwergtaucher Little Grebe	1	1								
Schwarzhalstaucher Black-necked Grebe	1									
Gelbschnabelsturmtaucher Cory's Shearwater	1	1		X S weit draußen						
Mittelmeer Sturmtaucher Yelkouan Shearwater	1	1		> 500 S weit draußen						vor Si 1 x > 60
Kormoran Great Cormorant	1	1	2 KO	2 KO	1 KO	1 KO	1 KO			
Krähenscharbe Shag	1	1								vor Si > 2
Zwergscharbe Pygmy Cormorant	1									
Rosapelikan White Pelican	1									
Krauskopfpelikan Dalmatian Pelican	1									
Graureiher Gray Heron	1	1		3 MM	4 SP			1 SP	1 SP	
Purpureiher Purple Heron	1	1	5 Ma	1 MM			1 Tsiknias			
Silberreiher (Great) White Egret	1	1			1 MM		1 Mesa Marsch			
Seidenreiher Little Egret	1	1	4 Ma	9 MM 5 S obere Furt	1 KO kleine Lagune	1 KO kleine Lagune 1 SK	2 Tsiknias	1 SP	1 SP	
Rallenreiher Squacco Heron	1	1	1 MM	2 S obere Furt	1 SK		4 Tsiknias			
Kuhreiher Cattle Egret	1									
Nachtreiher Black-crowned Night Heron	1	1								
Zwergrohrdommel Little Bittern	1	1	2 Ma				2 Tsiknias			2 SiEr
Große Rohrdommel Bittern	1	1					1 Tsiknias			
Weißstorch White Stork	1	1			11 SK	7 SK	1 Mesa Marsch			



# Vögel 2

## Lesbos Griechenland 20.04. - 14.05.2025

Eva und Wulf Kappes  
Eichenweg 27  
22395 Hamburg

	all our Lesbos sightings		Kolpos Ostufer mit kleiner Lagune=KO, Mesa Marsch=MM; Parakila Marsch=PM, Makara= Ma	Kolpos Ost=KO, Mesa Marsch=MM, Petrified Forest=PF, Sigris=S	Kolpos Ostufer=KO, Mesa Marsch=MM, Saline Kaloni=SK, Potamia Tal=PT.	Kolpos Ostufer=KO, Mikritimni=ML, Ag Dimitrios und Steinbruch=AD, Kalloni Saline=SK	Saline Polichnitos=SP Achladeri Creek=AC Vouvaris Mündung=VM Tsiknias=Ts	Saline Polichnitos=SP, Alicoudia Lagune=AL, Olymbos=OL	Saline Polichnitos=SP, Alicoudia Lagune=AL, Olymbos=OL	Einkauf in Kalloni. Ipsilou=Ip, Sigris=Si, Sigris Eressos=SiEr
Art	our Lesbos sightings 2006-2025		29.04.2025	30.04.2025	01.05.2025	02.05.2025	03.05.2025	04.05.2025	04.05.2025	05.05.2025
Schwarzstorch Black Stork	1	1	1 KO Lagune	1 SK	3 Nord-marsch 1 MM	1 MM		1 AL	1 AL	
Rosaflamingo Greater Flamingo			SP, 30 PM	X	SP SK	250 SK	XX	15 SP	15 SP	F
Löffler Spoonbill	1	1			9 MM Abflug nach N Regen					
Brauner Sichler Glossy Ibis	1									
Stockente Mallard	1	1								
Krickente Green-winged Teal	1									
Knärente Garganey	1									
Pfeifente Wigeon	1									
Spießente Northern Pintail	1									
Löffelente Shoveler	1									
Tafelente Pochard	1									
Moorente Ferruginous Duck	1	1								
Brandente Common Shelduck	1	1	6 SP	26 Mesa Marsch	8 SP 12 MM	20 SK	14 SP 22 MM	14 SP	14 SP	
Rostgans Ruddy Shelduck	1	1	2 Kreuzung nach Ma	2 PF	2 PT					4 SiEr
<b>Graugans</b> <b>Greylag Goose</b>	1	1								
Mittelsäger Red-breasted Merganser	1									
Höckerschwan Mute Swan	1									
Gänsegeier Griffon Vulture	1									
Mönchsgeier Black Vulture	1									
Mäusebussard Buzzard	1	1	1 KO	2	2	2		2	2	
Adlerbussard Long-legged Buzzard	1									

# Vögel 2

## Lesbos Griechenland 20.04. - 14.05.2025

Eva und Wulf Kappes  
Eichenweg 27  
22395 Hamburg

	all our Lesbos sightings		Kolpos Ostufer mit kleiner Lagune=KO, Mesa Marsch=MM; Parakila Marsch=PM, Makara= Ma	Kolpos Ost=KO, Mesa Marsch=MM, Petrified Forest=PF, Sigr= S	Kolpos Ostufer=KO, Mesa Marsch=MM, Saline Kaloni=SK, Potamia Tal=PT.	Kolpos Ostufer=KO, Mikrilmni=ML, Ag Dimitrios und Stein-bruch=AD, Kalloni Saline=SK	Saline Polichnitou=SP Achladari Creek=AC Vouvaris Mündung=VM Tsknias=Ts	Saline Polichnitos=SP, Alicoudia Lagune=AL, Olymbos=OL	Saline Polichnitos=SP, Alicoudia Lagune=AL, Olymbos=OL	Einkauf in Kalloni. Ipsilou=Ip, Sigr=Si, Sigr Eressos=SiEr
Art our Lesbos sightings 2006-2025			29.04.2025	30.04.2025	01.05.2025	02.05.2025	03.05.2025	04.05.2025	04.05.2025	05.05.2025
Habichtsadler										
Bonelli's Eagle	1									
Zwergadler										
Booted Eagle	1									
Schreiadler										
Lesser Spotted Eagle	1	1								
Wespenbussard										1 Polichnitos
Honey Buzzard	1	1								
Fischadler										
Osprey	1									
Sperber										
Sparrowhawk	1									
Kurzfangsperber										1 Si
Levant Sparrowhawk	1	1								
Habicht										
(Northern) Goshawk	1									
Rohrweihe			2:00 PM		2 SK	1 SK		1 Nord SP	1 Nord SP	
Marsh Harrier	1	1								
Kornweihe										
Hen Harrier	1									
Steppenweihe					1 SK					
Pallid Harrier	1	1								
Wiesenweihe										
Montagu's Harrier	1									
Schlangenadler			2 KO kleine Lagune			1 KO		1 Nord SP	1 Nord SP	
Short-toed Eagle	1	1								
Baumfalke										
Hobby	1									
Wanderfalke										
Peregrine	1									
Lanner										
Lanner	1									
Merlin										
Merlin	1									
Eleonorenfalke										
Eleonora's Falcon	1	1								
Rotfußfalke			10 MM (1 W) 25 Ma (2 W)	1 ♂	4 ♂ 1 W MM					
Red-footed Falcon	1	1								
Rötelfalke			1 Ma							
Lesser Kestrel	1	1								
Turmfalke						1 KO		1 AL	1 AL	1 Polichnitos
Common Kestrel	1	1								

	all our Lesbos sightings		Kolpos Ostufer mit kleiner Lagune=KO, Mesa Marsch=MM; Parakila Marsch=PM, Makara= Ma	Kolpos Ost=KO, Mesa Marsch=MM, Petrified Forest=PF, Sigris=S	Kolpos Ostufer=KO, Mesa Marsch=MM, Saline Kaloni=SK, Potamia Tal=PT.	Kolpos Ostufer=KO, Mikritimni=ML, Ag Dimitrios und Steinbruch=AD, Kalloni Saline=SK	Saline Polichnitos=SP Achladeri Creek=AC Vouvaris Mündung=VM Tsiknias=Ts	Saline Polichnitos=SP, Alicoudia Lagune=AL, Olymbos=OL	Saline Polichnitos=SP, Alicoudia Lagune=AL, Olymbos=OL	Einkauf in Kalloni. Ipsilou=Ip, Sigris=Si, Sigris Eressos=SiEr
Art our Lesbos sightings 2006-2025			29.04.2025	30.04.2025	01.05.2025	02.05.2025	03.05.2025	04.05.2025	04.05.2025	05.05.2025
Chukarhuhn										
Chukar	1									
Wachtel										
Quail	1									
Jungfernkranich										
Demoiselle Crane	1									
Wasserralle										
Water Rail	1	1								
Tüpfelsumpfhuhn							1 Tsiknias			
Spotted Crane	1	1								
Kleines Sumpfhuhn										
Little Crane	1	1								
Zwergsumpfhuhn										
Baillon's Crane	1									
Teichhuhn				2 MM			1 Tsiknias			
Moorhen	1	1								
Bläuhuhn						1 MM				
Coot	1	1								
Austernfischer										
Oystercatcher	1									
Kiebitz										
Lapwing	1									
Spornkiebitz			1 Nordende SP	1 Nordende SP						
Spur-winged Plover	1	1								
Sandregenpfeifer										
Ringed Plover	1									
Flußregenpfeifer			2 Ma			3 KO kleine Lagune				1 Si
Little Ringed Plover	1	1								
Seereggenpfeifer					1 Lagune			2 AL	2 AL	
Kentish Plover	1	1								
Kiebitzregenpfeifer										
Grey Plover	1									
Steinwälzer										
Ruddy Turnstone	1									
Bekassine			1 KO kleine Lagune							
Common Snipe	1	1								
Doppelschnepfe							1 Tsiknias			
Great Snipe	1	1								
Zwergschnepfe										
Jack Snipe	1									
Großer Brachvogel										
Curlew	1	1								

	all our Lesbos sightings		Kolpos Ostufer mit kleiner Lagune=KO, Mesa Marsch=MM; Parakila Marsch=PM, Makara= Ma	Kolpos Ost=KO, Mesa Marsch=MM, Petrified Forest=PF, Sigri=S	Kolpos Ostufer=KO, Mesa Marsch=MM, Saline Kaloni=SK, Potamia Tal=PT.	Kolpos Ostufer=KO, Mikrilmni=ML, Ag Dimitrios und Stein-bruch=AD, Kalloni Saline=SK	Saline Polichnitos=SP Achladeri Creek=AC Vouvaris Mündung=VM Tsiknias=Ts	Saline Polichnitos=SP, Alicoudia Lagune=AL, Olymbos=OL	Saline Polichnitos=SP, Alicoudia Lagune=AL, Olymbos=OL	Einkauf in Kalloni. Ipsilou=Ip, Sigri=Si, Sigri Eressos=SiEr
Art	our Lesbos sightings 2006-2025		29.04.2025	30.04.2025	01.05.2025	02.05.2025	03.05.2025	04.05.2025	04.05.2025	05.05.2025
Regenbrachvogel Whimbrel	1	1								
Uferschnepfe Black-tailed Godwit	1									
Pfuhlschnepfe Bare-tailed Godwit	1									
Waldwasserläufer Green Sandpiper	1	1								
Bruchwasserläufer Wood Sandpiper	1	1	40 Ma	14 S untere Furt	in allen Wassergebiet en	in allen Wassergebiet en	SK	5 SP	5 SP	
Dunkler Wasserläufer Spotted Redshank	1	1	1 KO kleine Lagune				1 SK			
Grünschenkel Greenshank	1	1			2 KO kleine Lagune	2 KO kleine Lagune				
Rotschenkel Redshank	1									
Teichwasserläufer Marsh Sandpiper	1									
Terekwasserläufer Terek Sandpiper	1									
Uferläufer Common Sandpiper	1	1	1 KO kleine Lagune			1 SK		1 Nord SP	1 Nord SP	
Zwergstrandläufer Little Stint	1	1			4 MM		3 SK	8 AL	8 AL	
Temminckstrandläufer Temminck Stint	1	1	5 Ma	1 S untere Furt	5 MM			2 AL	2 AL	
Alpenstrandläufer Dunlin	1									
Sumpfläufer Broad-billed Sandpiper	1									
Sichelstrandläufer Curlew Sandpiper	1	1	1 Ma					4 SP	4 SP	
Sanderling Sanderling	1	1	1 Ma !!!							
Kampfläufer Ruff	1	1	4 Ma	8 MM	20 MM	30 SK	40 SK	15 SP	15 SP	
Säbelschnäbler Avocet	1	1	SP	MM	SP 150 SK	XX	XX	SP	SP	
Stelzenläufer Black-winged Stilt	1	1	30 PM Ma 4	MM	SP SK MM	XX	XX	SP	SP	
Thorshühnchen Grey Phalarope	1									

# Vögel 2

## Lesbos Griechenland 20.04. - 14.05.2025

Eva und Wulf Kappes  
Eichenweg 27  
22395 Hamburg

	all our Lesbos sightings		Kolpos Ostufer mit kleiner Lagune=KO, Mesa Marsch=MM; Parakila Marsch=PM, Makara= Ma	Kolpos Ost=KO, Mesa Marsch=MM, Petrified Forest=PF, Sigri=S	Kolpos Ostufer=KO, Mesa Marsch=MM, Saline Kaloni=SK, Potamia Tal=PT.	Kolpos Ostufer=KO, Mikrilimni=ML, Ag Dimitrios und Steinbruch=AD, Kalloni Saline=SK	Saline Polichnitos=SP Achladeri Creek=AC Vouvaris Mündung=VM Tsiknias=Ts	Saline Polichnitos=SP, Alicoudia Lagune=AL, Olymbos=OL	Saline Polichnitos=SP, Alicoudia Lagune=AL, Olymbos=OL	Einkauf in Kalloni. Ipsilou=Ip, Sigri=Si, Sigri Eressos=SiEr
Art our Lesbos sightings 2006-2025			29.04.2025	30.04.2025	01.05.2025	02.05.2025	03.05.2025	04.05.2025	04.05.2025	05.05.2025
Triel				2 Mesa Marsch			3 Mesa Marsch			
Stone-curlew	1	1								
Rotflügelbrachschwalbe Collared Pratincole	1									
Schwarzflügelbrachschwalbe Black-winged Pratincole	1	1						1 AL	1 AL	
Heringsmöwe Lesser Black-backed Gull	1									
Mittelmeermöwe Yellow-legged Gull			XX	XX	XX	XX	XX	XX	XX	XX
Korallenmöwe Audouin's Gull	1									
Schwarzkopfmöwe Mediterranean Gull	1	1				5 ad 9 immat SK	2 ad 3 immat Tsiknias			
Dünnschnabelmöwe Slender-billed Gull	1	1								
Zwergmöwe Little Gull	1									
Lachmöwe Black-headed Gull	1	1								
Trauerseeschwalbe Black Tern	1	1			2 SK					
Weißflügelseeschwalbe White-winged Tern	1	1	2 Ma	1 MM	2 SP SK 8	7 SP	3 SP			
Weißbartseeschwalbe Whiskered Tern	1	1		1 MM	2 SK	1 SK				
Raubseeschwalbe Caspian Tern	1									
Lachseeschwalbe Gull-billed Tern	1	1			6 SK	2 SK	2 SP			
Flußseeschwalbe Common Tern	1	1	x SP	SP	SP	SK	SP SK	35 SP	35 SP	
Zwergseeschwalbe Little Tern	1	1	1 SP	3 SP	2 SP SK 3	SK	3 SP	3 SP	3 SP	
Brandseeschwalbe Sandwich Tern	1	1			6 SP	SP + SK	22 SP	25 SP	25 SP	
Felsentaube Rock Dove	1	1	2 Ma	2 S						2 Si
Haustaube Feral Dove	1	1	XX	6 S	X		X			X
Ringeltaube Woodpigeon	1	1						1 OL	1 OL	

	all our Lesbos sightings		Kolpos Ostufer mit kleiner Lagune=KO, Mesa Marsch=MM; Parakila Marsch=PM, Makara= Ma	Kolpos Ost=KO, Mesa Marsch=MM, Petrified Forest=PF, Sigri=S	Kolpos Ostufer=KO, Mesa Marsch=MM, Saline Kaloni=SK, Potamia Tal=PT.	Kolpos Ostufer=KO, Mikritimni=ML, Ag Dimitrios und Steinbruch=AD, Kalloni Saline=SK	Saline Polichnitos=SP Achladeri Creek=AC Vouvaris Mündung=VM Tsiknias=Ts	Saline Polichnitos=SP, Alicoudia Lagune=AL, Olymbos=OL	Saline Polichnitos=SP, Alicoudia Lagune=AL, Olymbos=OL	Einkauf in Kalloni. Ipsilou=Ip, Sigri=Si, Sigri Eressos=SiEr
Art	our Lesbos sightings 2006-2025		29.04.2025	30.04.2025	01.05.2025	02.05.2025	03.05.2025	04.05.2025	04.05.2025	05.05.2025
Turteltaube Turtle Dove	1	1	3 Achladeri							
Türkentaube Collared Dove	1	1	XX	X	X	X	X	X	X	X
Kuckuck Cuckoo	1	1								
Häherkuckuck Great Spotted Cuckoo	1									
Schleiereule Barn Owl	1									
Zwergohreule Scops Owl	1	1				2 AD Steinbruch				
Waldohreule Long-eared Owl	1									
Steinkauz Little Owl	1	1						1 SP	1 SP	
Waldkauz Tawny Owl	1									
Nachtschwalbe Nightjar	1									
Fahlsegler Pallid Swift	1	1								
Mauersegler Swift	1	1	viele	einzelne	starker Zug	Zug	einzelne	einzelne	einzelne	
Alpensegler Alpine Swift	1	1	6 Ma		2 KO					
Eisvogel Kingfisher	1									
Bienenfresser Bee-eater	1	1		15 S	10 MM	15 SK	8 x Zug starker Zug	4 x Zug	4 x Zug	> 20 Si
Blauracke Roller	1	1								
Wiedehopf Hoopoe	1	1					1 Tsiknias			
Mittelspecht Middle Spotted Woodpecker	1	1								
Wendehals Wryneck	1	1								
Stummellerche Lesser shoert-toed Lark	1									
Kurzzehenlerche Short-toed Lark	1	1								

# Vögel 2

## Lesbos Griechenland 20.04. - 14.05.2025

Eva und Wulf Kappes  
Eichenweg 27  
22395 Hamburg

	all our Lesbos sightings		Kolpos Ostufer mit kleiner Lagune=KO, Mesa Marsch=MM; Parakila Marsch=PM, Makara= Ma	Kolpos Ost=KO, Mesa Marsch=MM, Petrified Forest=PF, Sigrí=S	Kolpos Ostufer=KO, Mesa Marsch=MM, Saline Kaloni=SK, Potamia Tal=PT.	Kolpos Ostufer=KO, Mikrilmni=ML, Ag Dimitrios und Steinbruch=AD, Kalloni Saline=SK	Saline Polichnitos=SP Achladeri Creek=AC Vouvaris Mündung=VM Tsiknias=Ts	Saline Polichnitos=SP, Alicoudia Lagune=AL, Olymbos=OL	Saline Polichnitos=SP, Alicoudia Lagune=AL, Olymbos=OL	Einkauf in Kalloni. Ipsilou=Ip, Sigrí=Sj, Sigrí Eressos=SEr
Art	our Lesbos sightings 2006-2025		29.04.2025	30.04.2025	01.05.2025	02.05.2025	03.05.2025	04.05.2025	04.05.2025	05.05.2025
Haubenlerche Crested Lark	1	1	XX	X	XX	XX	XX	XX	XX	X
Heidelerche Woodlark	1									Ip
Feldlerche Skylark	1									
Rauchschwalbe Barn Swallow	1	1	Dz	Dz	starker Zug	Zug	Zug	Zug	Zug	x
Rötelschwalbe Red-rumped Swallow	1	1	Ko einzelne	Dz	Zug	einzelne, wohl Brut AD	Zug	2 SP	2 SP	x
Mehlschwalbe House Martin	1	1	Skala Polichnitos	X	starker Zug	Skala Polichnitos	Zug	X	X	x
Uferschwalbe Sand Martin	1	1					Zug einzelne			
Felsenschwalbe Crag Martin	1	1		2 Canyon	> 5 PT Brutwand			15 OL	15 OL	
Pirol Golden Oriole	1	1								
Kolkrahe Common Raven	1	1	4 Westufer	8 Sigrí	1 PT	1 SK	1 Vouvaris			2 Ip
Nebelkrähe Hooded Crow	1	1	X	X	X	XX	X	X	X	X
Dohle Jackdaw	1	1	8 Ma	4 Sigrí						50 Si
Eichelhäher Jay	1	1	1 F	1 Sigrí	1 SK		2 Fahrt	1 OL	1 OL	
Kohlmeise Great Tit	1	1			1 PT	2 AD		1 OL	1 OL	1 Ip
Blaumeise Blue Tit	1	1								
Tannenmeise Coal Tit	1									
Trauermeise Sombre Tit	1	1				1 AD				2 Er
Schwanzmeise Long-tailed Tit	1									
Beutelmehse Penduline Tit	1									
Felsenkleiber Western Rock Nuthatch	1	1	1 Westseite mit langer Röhre							
Türkenkleiber Krüper's Nuthatch	1	1					1 (-2) Mündung Vouvaris			

# Vögel 2

## Lesbos Griechenland 20.04. - 14.05.2025

Eva und Wulf Kappes  
Eichenweg 27  
22395 Hamburg

	all our Lesbos sightings		Kolpos Ostufer mit kleiner Lagune=KO, Mesa Marsch=MM; Parakila Marsch=PM, Makara= Ma	Kolpos Ost=KO, Mesa Marsch=MM, Petrified Forest=PF, Sigrí=S	Kolpos Ostufer=KO, Mesa Marsch=MM, Saline Kaloni=SK, Potamia Tal=PT.	Kolpos Ostufer=KO, Mikrilmni=ML, Ag Dimitrios und Stein-bruch=AD, Kalloni Saline=SK	Saline Polichnitou=SP Achladeri Creek=AC Vouvaris Mündung=VM Tsiknias=Ts	Saline Polichnitos=SP, Alicoudia Lagune=AL, Olymbos=OL	Saline Polichnitos=SP, Alicoudia Lagune=AL, Olymbos=OL	Einkauf in Kalloni. Ipsilou=Ip, Sigrí=Si, Sigrí Eressos=SiEr
Art our Lesbos sightings 2006-2025			29.04.2025	30.04.2025	01.05.2025	02.05.2025	03.05.2025	04.05.2025	04.05.2025	05.05.2025
Europäischer Kleiber European Nuthatch	1									
Gartenbaumläufer Short-toed Treecreeper	1	1					3 (-4) Mündung Vouvaris			
Zaunkönig Wren	1									
Rotdrossel Redwing	1									
Wacholderdrossel Fieldfare	1									
Singdrossel Song Thrush	1	1						1 OL	1 OL	
Misteldrossel Mistle Thrush	1	1								
Amsel Blackbird	1	1	1 Fahrt	1 F	viele PT	X	X	X	X	X
Ringdrossel Ring Ouzel	1									
Blaumerle Blue Rock Thrush	1	1		1 Sigrí						1 Ip
Steinschmätzer Northern Wheatear	1	1		1 PF						1 Ip
Isabell Steinschmätzer Isabelline Wheatear	1									1 SiEr
Balkansteinschmätzer Eastern Black-eared Wheatear	1	1	2 Ma	4			1 Vouvaris beim Achladeri			7 Ip, Si, SiEr
Gartenrotschwanz Redstart	1									1 Si
Hausrotschwanz Black Redstart	1	1			1 singt in Skala Polichnitou					
Schwarzkehlchen Stonechat	1	1	KO 2	2 Fahrt	4 Fahrt	Summe 8	1 SP			5 SiEr
Braunkehlchen Whinchat	1	1	K'O 1	2 Nordeede SP		1 Nordeede SP	1 SP			
Blaukehlchen Bluethroat	1									
Nachtigall Nightingale	1	1	1 Ma	14 Fahr		1 SK	2 Tsiknias	1 OL	1 OL	10 Fahrt
Sprosser Thrush Nightingale	1									
Rotkehlchen Robin	1	1						1 OL	1 OL	



# Vögel 2

## Lesbos Griechenland 20.04. - 14.05.2025

Eva und Wulf Kappes  
Eichenweg 27  
22395 Hamburg

	all our Lesbos sightings		Kolpos Ostufer mit kleiner Lagune=KO, Mesa Marsch=MM; Parakila Marsch=PM, Makara= Ma	Kolpos Ost=KO, Mesa Marsch=MM, Petrified Forest=PF, Sigri=S	Kolpos Ostufer=KO, Mesa Marsch=MM, Saline Kaloni=SK, Potamia Tal=PT.	Kolpos Ostufer=KO, Mikrilimni=ML, Ag Dimitrios und Steinbruch=AD, Kalloni Saline=SK	Saline Polichnitos=SP Achladeri Creek=AC Vouvaris Mündung=VM Tsiknias=Ts	Saline Polichnitos=SP, Alicoudia Lagune=AL, Olymbos=OL	Saline Polichnitos=SP, Alicoudia Lagune=AL, Olymbos=OL	Einkauf in Kalloni. Ipsilou=Ip, Siegr=Si, Sigri Eressos=SiEr
Art our Lesbos sightings 2006-2025			29.04.2025	30.04.2025	01.05.2025	02.05.2025	03.05.2025	04.05.2025	04.05.2025	05.05.2025
Seidensänger			1 PM	1 Fahrt	3	2	1 Tsiknias			2 Si
Cetti's Warbler	1	1	1 Ma							
Feldschwirl										
Grasshopper Warbler	1									
Rohrschwirl										
Savi's Warbler	1									
Drosselrohrsänger			1 Ma							
Great Reed Warbler	1	1								
Teichrohrsänger							2 Tsiknias			
Reed Warbler	1	1								
Schilfrohrsänger										
Sedge Warbler	1	1								
Mariskensänger										
Moustached Warbler	1									
Sumpfrohrsänger										
Marsh Warbler	1									
Buschrohrsänger										
Blyth's Reed Warbler	1									
Cistensänger			2:00 PM							
Zitting Cisticola	1	1								
Blaßspötter			X	1 Fahrt	X	> 10	4	2	2	2 Si
Olivaceous Warbler	1	1								
Olivenspötter										
Olivetree Warbler	1	1								
Gelbspötter										
Ictenerine Warbler	1									
Mönchsgrasmücke										
Blackcap	1									
Nachtigallengrasmücke										
Eastern Orphean Warbler	1	1								1 SiEr sehr schöner Gesang
Klappergrasmücke										
Lesser Whitethroat	1									
Dorngrasmücke										
Whitethroat	1									
Maskengrasmücke										
Rueppell's Warbler	1									
Weißbartgrasmücke										
Subalpine Warbler	1									
Samtkopfggrasmücke			1:00 PM				2 Vouvaris beim Achladeri			
Sardinian Warbler	1	1								
Heckensänger			1 Ma Rufreihe							1 Si
Rufous Bush Robin	1	1								

			all our Lesbos sightings	Kolpos Ostufer mit kleiner Lagune=KO, Mesa Marsch=MM; Parakila Marsch=PM, Makara= Ma	Kolpos Ost=KO, Mesa Marsch=MM, Petrified Forest=PF, Sigri=S	Kolpos Ostufer=KO, Mesa Marsch=MM, Saline Kaloni=SK, Potamia Tal=PT.	Kolpos Ostufer=KO, Mikrilimni=ML, Ag Dimitrios und Steinbruch=AD, Kalloni Saline=SK	Saline Polichnitos=SP Achladeri Creek=AC Vouvaris Mündung=VM Tsiknias=Ts	Saline Polichnitos=SP, Alicoudia Lagune=AL, Olymbos=OL	Saline Polichnitos=SP, Alicoudia Lagune=AL, Olymbos=OL	Einkauf in Kalloni. Ipsilou=Ip, Sigri=Si, Sigri Eressos=SiEr
Art	our Lesbos sightings 2006-2025			29.04.2025	30.04.2025	01.05.2025	02.05.2025	03.05.2025	04.05.2025	04.05.2025	05.05.2025
Weißkehl <span style="font-size: small;">sänger</span>	White-throated Robin	1									
Zilpzalp	Chiffchaff	1									
Taiga-Zilpzalp	Siberian Chiffchaff (tristes)	1									
Balkan (Berg)laubsänger	Eastern Bonelli's Warbler	1									
Waldlaubsänger	Wood Warbler	1									
Fitislaubsänger	Willow Warbler	1									
Sommergoldhähnchen	Firecrest	1									
Wintergoldhähnchen	Goldcrest	1									
Grauschnäpper	Spotted Flycatcher	1	1				2 Allee bei Achladeri	1 Mündung Vouvaris			1 SiEr
Trauerschnäpper	Pied Flycatcher	1									
Halsbandschnäpper	Collared Flycatcher	1	1		1 ☉ Sigri						
Halbringschnäpper	Semi-collared Flycatcher	1									
Heckenbraunelle	Dunnock	1									
Brachpieper	Tawny Pipit	1	1	1 KO Mähwiese		2 Feld Nordende SP					
<b>Spornpieper</b>	<b>Richard's Pipit</b>	1	1								
Wiesenpieper	Meadow Pipit	1	1								
Baumpieper	Tree Pipit	1									
Rotkehl <span style="font-size: small;">pieper</span>	Red-throated Pipit	1	1		2 Nordende SP	5 Nordende SP					
Bergpieper	Water Pipit	1									
Bachstelze	Pied Wagtail	1	1								
Wiesenschafstelze	Yellow Wagtail	1	1	10 Ma	5 Nordende SP	5 Nordende SP					

# Vögel 2

## Lesbos Griechenland 20.04. - 14.05.2025

Eva und Wulf Kappes  
Eichenweg 27  
22395 Hamburg

	all our Lesbos sightings		Kolpos Ostufer mit kleiner Lagune=KO, Mesa Marsch=MM; Parakila Marsch=PM, Makara= Ma	Kolpos Ost=KO, Mesa Marsch=MM, Petrified Forest=PF, Sigris=S	Kolpos Ostufer=KO, Mesa Marsch=MM, Saline Kaloni=SK, Potamia Tal=PT.	Kolpos Ostufer=KO, Mikritimi=ML, Ag Dimitrios und Steinbruch=AD, Kalloni Saline=SK	Saline Polichnitos=SP Achladeri Creek=AC Vouvaris Mündung=VM Tsiknias=Ts	Saline Polichnitos=SP, Alicoudia Lagune=AL, Olymbos=OL	Saline Polichnitos=SP, Alicoudia Lagune=AL, Olymbos=OL	Einkauf in Kalloni. Ipsilou=Ip, Sigris=Si, Sigris Eressos=SiEr
Art	our Lesbos sightings 2006-2025		29.04.2025	30.04.2025	01.05.2025	02.05.2025	03.05.2025	04.05.2025	04.05.2025	05.05.2025
Maskenschafstelze			1 Ma	2 Nordende SP	2 Nordende SP	1 SK				
Black-headed Wagtail	1	1								
Thunberg-Schafstelze				1 Nordende SP	1 Nordende SP					
Thunberg Wagtail	1	1								
Gebirgsstelze						nur Schmelzflecken AD				
Grey Wagtail	1									
Zitronenstelze										
Citrine Wagtail	1									
Schwarzstirnwürger					1 KO MM 1 SK Sud	3 KO	1 KO			
Lesser Grey Shrike	1	1								
Rotkopfwürger			1 KO	3 Fahrt		3 KO 1 ML	1 KO	1 bis AL	1 bis AL	1 Si
Woodchat Shrike	1	1								
Maskenwürger					1 PT			1 bis AL	1 bis AL	
Masked Shrike	1	1								
Neuntöter			1 KO	3 Fahrt und S	2 KO	Summe 5	2 KO	1 bis AL	1 bis AL	Summe 7
Red-backed Shrike	1	1								
Star										
Common Starling	1									
Rosenstar										
Rose Starling	1									
Kernbeißer										
Hawfinch	1									
Grünfink			3 Ma	X KO	x	X	X	X	X	3 Si
Greenfinch	1	1								
Gimpel										
Bullfinch	1									
Stieglitz			1 Ma	Ipsilou und PF	KO PT SK		X			Gesang Ip
Goldfink	1	1								
Hänfling				2 PF						
Linnet	1	1								
Girlitz						1 AD				
Serin	1	1								
Fichtenkreuzschnabel						3				XX
Loxia curvirostra	1	1								
Buchfink			X	X	X	X	XX	XX	XX	
Chaffinch	1	1								
Grauammer			XX	X	XX	XX	XX	XX	XX	XX
Corn Bunting	1	1								
Kappenammer			Summe 10	Summe 2	viel mehr	XX	XXX	XXX	XXX	XX
Black-headed Bunting	1	1								
Zaunammer			1:00 PM			1 KO				1 Er
Cirl Bunting	1	1								

	all our Lesbos sightings		Kolpos Ostufer mit kleiner Lagune=KO, Mesa Marsch=MM; Parakila Marsch=PM, Makara= Ma	Kolpos Ost=KO, Mesa Marsch=MM, Petrified Forest=PF, Sigri=S	Kolpos Ostufer=KO, Mesa Marsch=MM, Saline Kaloni=SK, Potamia Tal=PT.	Kolpos Ostufer=KO, Mikritimni=ML, Ag Dimitrios und Stein-bruch=AD, Kalloni Saline=SK	Saline Polichnitos=SP Achladeri Creek=AC Vouvaris Mündung=VM Tsiknias=Ts	Saline Polichnitos=SP, Alicoudia Lagune=AL, Olymbos=OL	Saline Polichnitos=SP, Alicoudia Lagune=AL, Olymbos=OL	Einkauf in Kalloni. Ipsilou=Ip, Siegri=Si, Sigri Eressos=SiEr
Art our Lesbos sightings 2006-2025			29.04.2025	30.04.2025	01.05.2025	02.05.2025	03.05.2025	04.05.2025	04.05.2025	05.05.2025
Zippammer										
Rock Bunting	1									
Ortolan										
Ortolan Bunting	1	1								
Grauortolan			3 Pa	2 PF						2 Ip 4 Er
Cretzschmar's Bunting	1	1								
Türkenammer										1 Ip
Cinereous Bunting	1									
Rohrammer										
Reed Bunting	1									
Hausperling			X	X	X	x	X	X	X	X
House Sparrow	1	1								
Weidensperling					> 50 SK	xx	X SK			
Spanish Sparrow	1	1								
Steinsperling				2 PF						1 Rufe ? Ip
Rock Sparrow	1	1								
	260	154	69	65	65	58	63	49	49	49



Nachtreiher immature Vouvaris Mündung 08.05.25

	all our Lesbos sightings	Kolpos Ostseite=KO., Dipi Marsch=DM, Anargiri=An, Tsiknias=Ts, Saline Kalloni=SK	Saline Polichnitos=PS, Pessa Wasserfall=PW. Tsiknias=Ts	Libellenrundtour	Fahrt Zum Petrified Forest Park, Sigrí, Rückfahrt Kalloni Saline=SK, Kolpos- Rückfahrt=KO	Vatera West und Ost. Von dort über die Berge zum Mikrilimni	Makara = Ma; Saline Kalloni= SK	Mesa Marsch=MM; Makara=Ma; Tsiknias=Ts; Saline Kalloni=SK	Libellenrundfahrt
Art our Lesbos sightings 2006-2025		06.05.2025	07.05.2025	08.05.2025	09.05.2025	10.05.2025	11.05.2025	12.05.2025	13.05.2025
Prachtaucher Common Loon	1								
Haubentaucher Crested Grebe	1	1							
Zwergtaucher Little Grebe	1	1		2 Potamiatal Staustufe 4 Teich					
Schwarzhalstaucher Black-necked Grebe	1								
Gelbschnabelsturmtaucher Cory's Shearwater	1	1			2 Sigrí				
Mittelmeer Sturmtaucher Yelkouan Shearwater	1	1			200 Sigrí		> 100 Ma		
Kormoran Great Cormorant	1	1	2 KO	1 Ts				1 Kolpos	
Krähenscharbe Shag	1	1			4 Sigrí		2 Ma		
Zwergscharbe Pygmy Cormorant	1								
Rosapelikan White Pelican	1								x
Krauskopfpelikan Dalmatian Pelican	1	1	1 SK						
Graureiher Gray Heron	1	1	1 DM 1 An	1 SK	1 F	3 MM		1 SP 1 SK	
Purpureiher Purple Heron	1	1							
Silberreiher (Great) White Egret	1	1	1 DM 1 Ts		1 Mesa Marsch	1 MM 1 Vouvaris Mündung	1 Mesa Marsch	2 MM	x
Seidenreiher Little Egret	1	1	1 DM		2 Potamiatal Teich		1 Ma	1 Ma	x
Rallenreiher Squacco Heron	1	1							
Kuhreiher Cattle Egret	1								
Nachtreiher Black-crowned Night Heron	1	1			1 Couvaris Mündung				
Zwergrohrdommel Little Bittern	1	1		1 Ts				1 Ma	
Große Rohrdommel Bittern	1	1							
Weißstorch White Stork	1	1	5 SK	1 SK	1 Horst Polichnitos	17 SK		9 SK	

# Vögel 3

## Lesbos Griechenland 20.04. - 14.05.2025

Eva und Wulf Kappes  
Eichenweg 27  
22395 Hamburg

	all our Lesbos sightings		Kolpos Ostseite=KO., Dipi Marsch=DM, Anargiri=An, Tsiknias=Ts, Saline Kalloni=SK	Saline Polichnitiou=PS, Pessa Wasserfall=PW, Tsiknias=Ts	Libellenrundtour	Fahrt Zum Petrified Forest Park, Sigrí, Rückfahrt Kalloni Saline=SK, Kolpos- Rückfahrt=KO	Vatera West und Ost. Von dort über die Berge zum Mikrilimni	Makara = Ma; Saline Kalloni= SK	Mesa Marsch=MM; Makara=Ma; Tsiknias=Ts; Saline Kalloni=SK	Libellenrundfahrt
Art our Lesbos sightings 2006-2025			06.05.2025	07.05.2025	08.05.2025	09.05.2025	10.05.2025	11.05.2025	12.05.2025	13.05.2025
Schwarzstorch Black Stork	1	1	3 SK		1 Mesa Marsch				1 SP 1 MM 2 SK	
Rosaflamingo Greater Flamingo	1	1	SK	SP SK	X	250 SK		250 SK	50 SP 250 SK	x
Löffler Spoonbill	1	1							5 MM	
Brauner Sichler Glossy Ibis	1	1	4 SK Kläranlage							
Stockente Mallard	1	1								
Krickente Green-winged Teal	1									
Knäkenente Garganey	1									
Pfeifente Wigeon	1									
Spießente Northern Pintail	1									
Löffelente Shoveler	1									
Tafelente Pochard	1									
Moorente Ferruginous Duck	1	1								
Brandente Common Shelduck	1	1	8 Mesa Marsch	2 Fahrt	8 Mesa- marsch	12 MM	2 SP	2 Ma 12 MM	8 MM 4 Ma	x
Rostgans Ruddy Shelduck	1	1	2 DM					4 Ma 2ad 9 juv Abzweig Makara	2 Ma	
<b>Graugans</b> <b>Greylag Goose</b>	1	1								
Mittelsäger Red-breasted Merganser	1									
Höckerschwan Mute Swan	1									
Gänsegeier Griffon Vulture	1									
Mönchsgeier Black Vulture	1									
Mäusebussard Buzzard	1	1		1 SP	1 Potamiatat	1 F		2 Ma	2 Ma	x
Adlerbussard Long-legged Buzzard	1									

	all our Lesbos sightings	Kolpos Ostseite=KO, Dipi Marsch=DM, Anargiri=An, Tsiknias=Ts, Saline Kalloni=SK	Saline Polichnitu=PS, Pessa Wasserfall=PW, Tsiknias=Ts	Libellenrundtour	Fahrt Zum Petrified Forest Park, Sigrí, Rückfahrt Kalloni Saline=SK, Kolpos- Rückfahrt=KO	Vatera West und Ost. Von dort über die Berge zum Mikrilimni	Makara = Ma; Saline Kalloni= SK	Mesa Marsch=MM; Makara=Ma; Tsiknias=Ts; Saline Kalloni=SK	Libellenrundfahrt
Art our Lesbos sightings 2006-2025		06.05.2025	07.05.2025	08.05.2025	09.05.2025	10.05.2025	11.05.2025	12.05.2025	13.05.2025
Habichtsadler Bonelli's Eagle	1								
Zwergadler Booted Eagle	1 1	1 KO Vasilika Hafen							
Schreiadler Lesser Spotted Eagle	1 1								
Wespenbussard Honey Buzzard	1 1								
Fischadler Osprey	1								
Sperber Sparrowhawk	1								
Kurzfangspereber Levant Sparrowhawk	1 1								
Habicht (Northern) Goshawk	1								
Rohrweihe Marsh Harrier	1 1		1 KO						
Kornweihe Hen Harrier	1								
Steppenweihe Pallid Harrier	1 1								
Wiesenweihe Montagu's Harrier	1								
Schlangenadler Short-toed Eagle	1 1			1 Potamiatal	2 Petrified				
Baumfalke Hobby	1								
Wanderfalke Peregrine	1							1 MM	
Lanner Lanner	1								
Merlin Merlin	1								
Eleonorenfalke Eleonora's Falcon	1 1								
Rotfußfalke Red-footed Falcon	1 1								
Rötelfalke Lesser Kestrel	1 1								
Turmfalke Common Kestrel	1 1	2 Vasilika Hafen							1

	all our Lesbos sightings		Kolpos Ostseite=KO., Dipi Marsch=DM, Anargiri=An, Tsiknias=Ts, Saline Kalloni=SK	Saline Polichnitiou=PS, Pessa Wasserfall=PW. Tsiknias=Ts	Libellenrundtour	Fahrt Zum Petrified Forest Park, Sigrí, Rückfahrt Kalloni Saline=SK, Kolpos- Rückfahrt=KO	Vatera West und Ost. Von dort über die Berge zum Mikrilimni	Makara = Ma; Saline Kalloni= SK	Mesa Marsch=MM; Makara=Ma; Tsiknias=Ts; Saline Kalloni=SK	Libellenrundfahrt
Art	our Lesbos sightings 2006-2025		06.05.2025	07.05.2025	08.05.2025	09.05.2025	10.05.2025	11.05.2025	12.05.2025	13.05.2025
Chukarhuhn Chukar	1									
Wachtel Quail	1									
Jungfernkranich Demoiselle Crane	1									
Wasserralle Water Rail	1	1								
Tüpfelsumpfhuhn Spotted Crane	1	1								
Kleines Sumpfhuhn Little Crane	1	1								
Zwergsumpfhuhn Baillon's Crane	1									
Teichhuhn Moorhen	1	1	1 DM		1 Potamiatal Teich		1 Vatera West			
Blässhuhn Coot	1	1			1 Potamiatal Teich					
Austernfischer Oystercatcher	1	1	3 Ts Mündung							
Kiebitz Lapwing	1									
Spornkiebitz Spur-winged Plover	1	1						2 SK		
Sandregenpfeifer Ringed Plover	1	1						2 SK	3 Ts	
Flußregenpfeifer Little Ringed Plover	1	1	2 DM	4 Ts		4 SK Sigrí	1 1 Vatera ost	2 Ma	2 Ma Ts	2
Seereggenpfeifer Kentish Plover	1	1	2 Ts	2 Ts					1 MM	
Kiebitzregenpfeifer Grey Plover	1								1 Ts	
Steinwälzer Ruddy Turnstone	1	1						2 Ma	5 Ts	
Bekassine Common Snipe	1	1								
Doppelschnepfe Great Snipe	1	1								
Zwergschnepfe Jack Snipe	1									
Großer Brachvogel Curlew	1	1								



	all our Lesbos sightings		Kolpos Ostseite=KO, Dipi Marsch=DM, Anargiri=An, Tsiknias=Ts, Saline Kalloni=SK	Saline Polichnitiou=PS, Pessa Wasserfall=PW, Tsiknias=Ts	Libellenrundtour	Fahrt Zum Petrified Forest Park, Sigrí, Rückfahrt Kalloni Saline=SK, Kolpos- Rückfahrt=KO	Vatera West und Ost. Von dort über die Berge zum Mikrilimni	Makara = Ma; Saline Kalloni= SK	Mesa Marsch=MM; Makara=Ma; Tsiknias=Ts; Saline Kalloni=SK	Libellenrundfahrt
Art	our Lesbos sightings 2006-2025		06.05.2025	07.05.2025	08.05.2025	09.05.2025	10.05.2025	11.05.2025	12.05.2025	13.05.2025
Regenbrachvogel Whimbrel	1	1								
Uferschnepfe Black-tailed Godwit	1									
Pfuhschnepfe Bare-tailed Godwit	1									
Waldwasserläufer Green Sandpiper	1	1	1 DM							
Bruchwasserläufer Wood Sandpiper	1	1		2 SK		1 SK		2 SK	1 SK	
Dunkler Wasserläufer Spotted Redshank	1	1								
Grünschenkel Greenshank	1	1								
Rotschenkel Redshank	1									
Teichwasserläufer Marsh Sandpiper	1									
Terekwasserläufer Terek Sandpiper	1									
Uferläufer Common Sandpiper	1	1								
Zwergstrandläufer Little Stint	1	1		1 Ts						
Temminckstrandläufer Temminck Stint	1	1	2 DM	1 Ts				6 SK	5 Ts	
Alpenstrandläufer Dunlin	1									
Sumpfläufer Broad-billed Sandpiper	1									
Sichelstrandläufer Curlew Sandpiper	1	1							5 Ts	
Sanderling Sanderling	1	1								
Kampfläufer Ruff	1	1	10 SK schwimmen	10 SK						
Säbelschnäbler Avocet	1	1	X	SP SK	X	SK	2 SP	200 SK	SP SK	x
Stelzenläufer Black-winged Stilt	1	1	X	SP SK	X	SK	6 SP	45 SK	SP SK	x
Thorshühnchen Grey Phalarope	1									

	all our Lesbos sightings		Kolpos Ostseite=KO, Dipi Marsch=DM, Anargiri=An, Tsiknias=Ts, Saline Kalloni=SK	Saline Polichnitiou=PS, Pessa Wasserfall=PW, Tsiknias=Ts	Libellenrundtour	Fahrt Zum Petrified Forest Park, Sigrí, Rückfahrt Kalloni Saline=SK, Kolpos- Rückfahrt=KO	Vatera West und Ost. Von dort über die Berge zum Mikrilimni	Makara = Ma; Saline Kalloni= SK	Mesa Marsch=MM; Makara=Ma; Tsiknias=Ts; Saline Kalloni=SK	Libellenrundfahrt
Art	our Lesbos sightings 2006-2025		06.05.2025	07.05.2025	08.05.2025	09.05.2025	10.05.2025	11.05.2025	12.05.2025	13.05.2025
Triel										
Stone-curlew	1	1								
Rotflügelbrachschwalbe								1 SK	1 SK	
Collared Pratincole	1	1								
Schwarzflügelbrachschwalbe										
Black-winged Pratincole	1	1								
Heringsmöwe										
Lesser Black-backed Gull	1									
Mittelmeermöwe			XX	XX	XX	XX	XX	XX	XX	x
Yellow-legged Gull	1	1								
Korallenmöwe										
Audouin's Gull	1									
Schwarzkopfmöwe										
Mediterranean Gull	1	1								
Dünnschnabelmöwe										
Slender-billed Gull	1	1								
Zwergmöwe										
Little Gull	1									
Lachmöwe										
Black-headed Gull	1	1								
Trauerseeschwalbe										
Black Tern	1	1								
Weißflügelseeschwalbe										
White-winged Tern	1	1								
Weißbartseeschwalbe								1 SK		
Whiskered Tern	1	1								
Raubseeschwalbe										
Caspian Tern	1									
Lachseeschwalbe			5 SK							
Gull-billed Tern	1	1								
Flußseeschwalbe			8 SK	SP SK		3 SK	3 SK	3 SK	SP SK	x
Common Tern	1	1								
Zwergseeschwalbe			7 SK	SP Ts		3 SK	1 SK	1 SK	4 SK	
Little Tern	1	1								
Brandseeschwalbe			4 SK	25 SP					25 SP	
Sandwich Tern	1	1								
Felsentaube								2 Ma	4 Ma	
Rock Dove	1	1								
Haustaube			X		X					
Feral Dove	1	1								
Ringeltaube										
Woodpigeon	1	1								

	all our Lesbos sightings		Kolpos Ostseite=KO., Dipi Marsch=DM, Anargiri=An, Tsiknias=Ts, Saline Kalloni=SK	Saline Polichnitos=PS, Pessa Wasserfall=PW, Tsiknias=Ts	Libellenrundtour	Fahrt Zum Petrified Forest Park, Sigrí, Rückfahrt Kalloni Saline=SK, Kolpos-Rückfahrt=KO	Vatera West und Ost. Von dort über die Berge zum Mikrilimni	Makara = Ma; Saline Kalloni= SK	Mesa Marsch=MM; Makara=Ma; Tsiknias=Ts; Saline Kalloni=SK	Libellenrundfahrt
Art our Lesbos sightings 2006-2025			06.05.2025	07.05.2025	08.05.2025	09.05.2025	10.05.2025	11.05.2025	12.05.2025	13.05.2025
Turteltaube Turtle Dove	1	1			1 Melanta					
Türkentaube Collared Dove	1	1	X	X	X	X	2 SP	X	X	x
Kuckuck Cuckoo	1	1								
Häherkuckuck Great Spotted Cuckoo	1									
Schleiereule Barn Owl	1									
Zwergohreule Scops Owl	1	1			1 Mündung Vouvaris					
Waldohreule Long-eared Owl	1									
Steinkauz Little Owl	1	1				1 Eingang Petrified Forest				
Waldkauz Tawny Owl	1									
Nachtschwalbe Nightjar	1									
Fahlsegler Pallid Swift	1	1								
Mauersegler Swift	1	1		X				1 SK		x
Alpensegler Alpine Swift	1	1								
Eisvogel Kingfisher	1									
Bienenfresser Bee-eater	1	1	20 Ts	> 30 Ts	Poiamiatal heute > 100	XX	starker Zug Vatera West	8 SK	8 SK	x
Blauracke Roller	1	1								
Wiedehopf Hoopoe	1	1	1 Tz		1 Polichnitos					
Mittelspecht Middle Spotted Woodpecker	1	1	1 An							
Wendehals Wryneck	1	1								
Stummellerche Lesser shoert-toed Lark	1									
Kurzzehenlerche Short-toed Lark	1	1							1 SP am Strand Nord	

	all our Lesbos sightings		Kolpos Ostseite=KO., Dipi Marsch=DM, Anargiri=An, Tsiknias=Ts, Saline Kalloni=SK	Saline Polichnitu=PS, Pessa Wasserfall=PW. Tsiknias=Ts	Libellenrundtour	Fahrt Zum Petrified Forest Park, Sigrí, Rückfahrt Kalloni Saline=SK, Kolpos- Rückfahrt=KO	Vatera West und Ost. Von dort über die Berge zum Mikrilimni	Makara = Ma; Saline Kalloni= SK	Mesa Marsch=MM; Makara=Ma; Tsiknias=Ts; Saline Kalloni=SK	Libellenrundfahrt
Art	our Lesbos sightings 2006-2025		06.05.2025	07.05.2025	08.05.2025	09.05.2025	10.05.2025	11.05.2025	12.05.2025	13.05.2025
Haubenlerche Crested Lark	1	1	X	X	X	XX	XX	X	XX	x
Heidelerche Woodlark	1	1								
Feldlerche Skylark	1									
Rauchschnalze Barn Swallow	1	1	X	X	X	XX	X Zug	X	X	x
Rötelstern Red-rumped Swallow	1	1			4 Potamiatal	summe 5	4 Vatera Ost	10 Ma	X	x
Mehlschnalze House Martin	1	1	X	X	XX	XX	XX	X	XX	x
Uferschnalze Sand Martin	1	1								
Felsenschnalze Crag Martin	1	1					1 Vatera Ost			
Pirol Golden Oriole	1	1				1 Sigrí				
Kolkrabe Common Raven	1	1			2 Potamiatal	2 Petrified	2 Vatera Ost	2 Ma	2 Ma	x
Nebelkrähe Hooded Crow	1	1	X	X	X	x	XX	X	X	x
Dohle Jackdaw	1	1						15 Ma	25 Ma	
Eichelhäher Jay	1	1		1 oberhalb Agiasos			1 Vatera West	2 Fahrt		x
Kohlmeise Great Tit	1	1	X	1 oberhalb Agiasos	2		1 Vatera West		2 Ts	25 als Trupp Pessa Wasserfall
Blaumeise Blue Tit	1	1	1 An							
Tannenmeise Coal Tit	1									
Trauermeise Sombre Tit	1	1					1 Vatera West			
Schwanzmeise Long-tailed Tit	1									
Beutelmehle Penduline Tit	1									
Felsenkleiber Western Rock Nuthatch	1	1							3 Ma	
Türkenkleiber Krüper's Nuthatch	1	1						wieder keinen		

	all our Lesbos sightings	Kolpos Ostseite=KO., Dipi Marsch=DM, Anargiri=An, Tsiknias=Ts, Saline Kalloni=SK	Saline Polichnitu=PS, Pessa Wasserfall=PW. Tsiknias=Ts	Libellenrundtour	Fahrt Zum Petrified Forest Park, Sigrí, Rückfahrt Kalloni Saline=SK, Kolpos- Rückfahrt=KO	Vatera West und Ost. Von dort über die Berge zum Mikrilimni	Makara = Ma; Saline Kalloni= SK	Mesa Marsch=MM; Makara=Ma; Tsiknias=Ts; Saline Kalloni=SK	Libellenrundfahrt
Art our Lesbos sightings 2006-2025		06.05.2025	07.05.2025	08.05.2025	09.05.2025	10.05.2025	11.05.2025	12.05.2025	13.05.2025
Europäischer Kleiber European Nuthatch	1								
Gartenbaumläufer Short-toed Treecreeper	1	1							
Zaunkönig Wren	1								
Rotdrossel Redwing	1								
Wacholderdrossel Fieldfare	1								
Singdrossel Song Thrush	1	1	1 oberhalb Agiasos						
Misteldrossel Mistle Thrush	1	1							
Amsel Blackbird	1	1	X	1 oberhalb Agiasos	X	X	X	2 SK	x
Ringdrossel Ring Ouzel	1								
Blaumerle Blue Rock Thrush	1	1			1 Canyon				
Steinschmätzer Northern Wheatear	1	1							
Isabell Steinschmätzer Isabelline Wheatear	1	1			2 Petrified				
Balkansteinschmätzer Eastern Black-eared Wheatear	1	1		1 Vouvaris beim Achladeri C	Summe 5	1 Vatera West	9 Ma	8 Ma	x
Gartenrotschwanz Redstart	1	1							
Hausrotschwanz Black Redstart	1	1							
Schwarzkehlchen Stonechat	1	1	2 SP	2 SP	1 Melanta	2 SP	2 SP	1 Ma	3 Ma SP
Braunkehlchen Whinchat	1	1	1 DM						
Blaukehlchen Bluethroat	1								
Nachtigall Nightingale	1	1	10 Evergetoulas Unterlauf	12 Ts	X	> 20	2 Vatera Ost	4 Fahrt	2 SK
Sprosser Thrush Nightingale	1								
Rotkehlchen Robin	1	1		2 oberhalb Agiasos					x

	all our Lesbos sightings		Kolpos Ostseite=KO., Dipi Marsch=DM, Anargiri=An, Tsiknias=Ts, Saline Kalloni=SK	Saline Polichnitiou=PS, Pessa Wasserfall=PW. Tsiknias=Ts	Libellenrundtour	Fahrt Zum Petrified Forest Park, Sigrí, Rückfahrt Kalloni Saline=SK, Kolpos- Rückfahrt=KO	Vatera West und Ost. Von dort über die Berge zum Mikrilimni	Makara = Ma; Saline Kalloni= SK	Mesa Marsch=MM; Makara=Ma; Tsiknias=Ts; Saline Kalloni=SK	Libellenrundfahrt
Art	our Lesbos sightings 2006-2025		06.05.2025	07.05.2025	08.05.2025	09.05.2025	10.05.2025	11.05.2025	12.05.2025	13.05.2025
Seidensänger			2 DM	2 Ts	X	2	1 Vatera West		1 Ma	x
Cetti's Warbler	1	1								
Feldschwirl										
Grasshopper Warbler	1									
Rohrschwirl										
Savi's Warbler	1									
Drosselrohrsänger				1 Ts						
Great Reed Warbler	1	1								
Teichrohrsänger			3 DM	3 Ts		1 Sigrí				
Reed Warbler	1	1								
Schilfrohrsänger										
Sedge Warbler	1	1								
Mariskensänger										
Moustached Warbler	1									
Sumpfrohrsänger										
Marsh Warbler	1									
Buschrohrsänger										
Blyth's Reed Warbler	1									
Cistensänger			1 DM				1 SP			
Zitting Cisticola	1	1								
Blaßspötter			nur 4	3 Ts	X	X	3 Vatera West	5 Ma	XX	x
Olivaceous Warbler	1	1								
Olivenspötter										
Olivetree Warbler	1	1								
Gelbspötter										
Ictenerine Warbler	1									
Mönchsgrasmücke										
Blackcap	1									
Nachtigallengrasmücke					1 Melanta	1	3 Petrified	2 Vatera West		
Eastern Orphean Warbler	1	1			Potamiatal					
Klappergrasmücke										
Lesser Whitethroat	1									
Dorngrasmücke										
Whitethroat	1									
Maskengrasmücke										
Rueppell's Warbler	1									
Weißbartgrasmücke							1 Vatera West			
Subalpine Warbler	1	1								
Samtkopfgrasmücke										
Sardinian Warbler	1	1								
Heckensänger					1 Nahe			2 Ma		
Rufous Bush Robin	1	1			Mündung Tziknuas					

	all our Lesbos sightings		Kolpos Ostseite=KO., Dipi Marsch=DM, Anargiri=An, Tsiknias=Ts, Saline Kalloni=SK	Saline Polichnitiou=PS, Pessa Wasserfall=PW. Tsiknias=Ts	Libellenrundtour	Fahrt Zum Petrified Forest Park, Sigrí, Rückfahrt Kalloni Saline=SK, Kolpos- Rückfahrt=KO	Vatera West und Ost. Von dort über die Berge zum Mikrilimni	Makara = Ma; Saline Kalloni= SK	Mesa Marsch=MM; Makara=Ma; Tsiknias=Ts; Saline Kalloni=SK	Libellenrundfahrt
Art our Lesbos sightings 2006-2025			06.05.2025	07.05.2025	08.05.2025	09.05.2025	10.05.2025	11.05.2025	12.05.2025	13.05.2025
Weißkehl­sänger White-throated Robin	1									
Zilpzalp Chiffchaff	1									
Taiga-Zilpzalp Siberian Chiffchaff (tristes)	1									
Balkan (Berg)laubsänger Eastern Bonelli´s Warbler	1									
Waldlaubsänger Wood Warbler	1									
Fitislaubsänger Willow Warbler	1									
Sommergoldhähnchen Firecrest	1									
Wintergoldhähnchen Goldcrest	1									
Grauschnäpper Spotted Flycatcher	1	1		1 PW		1 Petrified				1 Pessa Wasserfall
Trauerschnäpper Pied Flycatcher	1									
Halsbandschnäpper Collared Flycatcher	1	1								
Halbringschnäpper Semi-collared Flycatcher	1									
Heckenbraunelle Dunnock	1									
Brachpieper Tawny Pipit	1	1								
<b>Spornpieper Richard´s Pipit</b>	<b>1</b>	<b>1</b>								
Wiesenpieper Meadow Pipit	1	1								
Baumpieper Tree Pipit	1									
Rotkehlpieper Red-throated Pipit	1	1								
Bergpieper Water Pipit	1									
Bachstelze Pied Wagtail	1	1								
Wiesenschafstelze Yellow Wagtail	1	1								

	all our Lesbos sightings		Kolpos Ostseite=KO, Dipi Marsch=DM, Anargiri=An, Tsiknias=Ts, Saline Kalloni=SK	Saline Polichnitiou=PS, Pessa Wasserfall=PW, Tsiknias=Ts	Libellenrundtour	Fahrt Zum Petrified Forest Park, Sigr, Rückfahrt Kalloni Saline=SK, Kolpos- Rückfahrt=KO	Vatera West und Ost. Von dort über die Berge zum Mikrilimni	Makara = Ma; Saline Kalloni= SK	Mesa Marsch=MM; Makara=Ma; Tsiknias=Ts; Saline Kalloni=SK	Libellenrundfahrt
Art our Lesbos sightings 2006-2025			06.05.2025	07.05.2025	08.05.2025	09.05.2025	10.05.2025	11.05.2025	12.05.2025	13.05.2025
Maskenschafstelze Black-headed Wagtail	1	1							1 MM 1 SK	
Thunberg-Schafstelze Thunberg Wagtail	1	1								
Gebirgsstelze Grey Wagtail	1									
Zitronenstelze Citrine Wagtail	1									
Schwarzstirnwürger Lesser Grey Shrike	1	1	1 DM							
Rotkopfwürger Woodchat Shrike	1	1	1 KO		2 Potamiatal					
Maskenwürger Masked Shrike	1	1	1 KO				1 KO			1
Neuntöter Red-backed Shrike	1	1	Summe 6				Summe 2	Summe 4 1 Ma	1 Ma	2
Star Common Starling	1									
Rosenstar Rose Starling	1									
Kernbeißer Hawfinch	1									
Grünfink Greenfinch	1	1	X	auch im Wald PW	X	X	X	X	1 Ma	x
Gimpel Bullfinch	1									
Stieglitz Goldfinch	1	1		auch im Wald PW	X	X	X	X	XX	x
Hänfling Linnet	1	1				2 Petrified				
Girlitz Serin	1	1		4 PW						
Buchfink Chaffinch	1	1	X	XX	XX	X	X	X	XX	x
<b>Fichtenkreuzschnabel</b> <b>Common Crossbill</b>	<b>1</b>	<b>1</b>								
Grauammer Corn Bunting	1	1	X	x	X	X	X	X	XX	x
Kappenammer Black-headed Bunting	1	1	X	X	X	XX	X	6 Weg Ma	5 Ma	x
Zaunammer Cirl Bunting	1	1				2 Canyon		3 Plätze füttern Ma	2 Ma	



	all our Lesbos sightings		Kolpos Ostseite=KO., Dipi Marsch=DM, Anargiri=An, Tsiknias=Ts, Saline Kalloni=SK	Saline Polichnitu=PS, Pessa Wasserfall=PW. Tsiknias=Ts	Libellenrundtour	Fahrt Zum Petrified Forest Park, Sigrí, Rückfahrt Kalloni Saline=SK, Kolpos- Rückfahrt=KO	Vatera West und Ost. Von dort über die Berge zum Mikrilimni	Makara = Ma; Saline Kalloni= SK	Mesa Marsch=MM; Makara=Ma; Tsiknias=Ts; Saline Kalloni=SK	Libellenrundfahrt
Art our Lesbos sightings 2006-2025			06.05.2025	07.05.2025	08.05.2025	09.05.2025	10.05.2025	11.05.2025	12.05.2025	13.05.2025
Zippammer Rock Bunting	1									
Ortolan Ortolan Bunting	1	1								
Grauortolan Cretzschmar's Bunting	1	1				1 Petrified		2 Ma	1 Ma	
Türkenammer Cinereous Bunting	1	1								
Rohrammer Reed Bunting	1									
Hausperling House Sparrow	1	1	X	X	X	X	X	X	X	x
Weidensperling Spanish Sparrow	1	1	100 SK	X	X	X SK				
Steinsperling Rock Sparrow	1	1								
	260	166	56	46	45	48	37	49	57	38



Dunkler Wasserläufer Binsenlagune Ostufer Kolpos Kalloni 29.04.25

	Arten-summe	Kleine Lagune Ostseite Kolpos Kalloni	Kleine Lagune Ostseite Kolpos Kalloni	Vouvaris Mündung	Vouvaris Lagune	Krioneri Teich	Achladeri Creek	Vouvaris beim Achladeri Creek	Tsiknias	Brücke unterhalb Pessa Wasserfall	Potamia Tal Wasserreservoir	Potamia Tal Stauteich Platanenquelle	Potamiaatal unterhalb 3 Brücken	Achladeri Creek	Vouvaris beim Achladeri Creek	Vouvaris Mündung
Complete checklist of Lesbos dragonflies		21.4.	22.4.	22.4.	22.4.	22.4.	23.4.	23.4.	25.4.	26.4.	27.4.	27.4.	27.4.	3.5.	3.5.	3.5.
Calopteryx virgo festiva																
Calopteryx splendens																
Epallage fatime	1					2				> 50 )				1	3	
Sympecma fusca																
Lestes dryas																
Lestes barbarus																
Lestes virens																
Lestes macrostigma	1	>> 1000	>> 1000		12 &											
Lestes parvidens																
Platycnemis pennipes nitidula	1			1 ♂				1 ♂	1 ♂	30 &		1	6 )	1	1	10
Ceriagrion georgifreyi																
Ischnura elegans ebneri	1			1 ♂	2 ♂	1 ♂										
Ischnura pumilio																
Enallagma cyathigerum																
Coenagrion scitulum	1			1 ♂												
Erythromma lindeni	1														1 ♂	
Erythromma viridulum																
Brachytron pratense																
Caliaeschna microstigma																
Aeshna mixta																
Aeshna affinis																

	Arten-summe	Kleine Lagune Ostseite Kolpos Kalloni	Kleine Lagune Ostseite Kolpos Kalloni	Vouvaris Mündung	Vouvaris Lagune	Krioneri Teich	Achladeri Creek	Vouvaris beim Achladeri Creek	Tsiknias	Brücke unterhalb Pessa Wasserfall	Potamia Tal Wasserreservoir	Potamia Tal Stauteich Platanenquelle	Potamiaatal unterhalb 3 Brücken	Achladeri Creek	Vouvaris beim Achladeri Creek	Vouvaris Mündung
Complete checklist of Lesbos dragonflies		21.4.	22.4.	22.4.	22.4.	22.4.	23.4.	23.4.	25.4.	26.4.	27.4.	27.4.	27.4.	3.5.	3.5.	3.5.
<del>Isoaeschna isoceres</del> Aeschna isoceres (Anaciaeschna isosceles antehumeralis)	1															1
Anax imperator																
Anax parthenope																
(Hemi)Anax ephippiger																
Gomphus schneideri																
Onychogomphus forcipatus albotibialis																
Cordulegaster pictus																
<del>Cordulegaster insignis</del> Thecagaster insignis																
Somatochlora flavomaculata																
Libellula depressa	1											3 ♂				
Libellula fulva	1			2 ♂												2
Orthetrum coerulescens anceps	1													3		
Orthetrum brunneum	1						1 ♂									
Orthetrum taeniolatum	1						1 ♂	35 f			3 braun			5 braune		
Orthetrum chrysostigma																
Orthetrum cancellatum	1										1 sehr alt Foto					1 Aug grün
Crocothemis erythraea	1															1
Sympetrum fonscolombii	1										1 ♂ alt					
Sympetrum meridionale																
Sympetrum striolatum																
Sympetrum sanguineum																

	Arten-summe	Kleine Lagune Ostseite Kolpos Kalloni	Kleine Lagune Ostseite Kolpos Kalloni	Vouvaris Mündung	Vouvaris Lagune	Krioneri Teich	Achladeri Creek	Vouvaris beim Achladeri Creek	Tsiknias	Brücke unterhalb Pessa Wasserfall	Potamia Tal Wasserreservoir	Potamia Tal Stauteich Platanenquelle	Potamiaatal unterhalb 3 Brücken	Achladeri Creek	Vouvaris beim Achladeri Creek	Vouvaris Mündung
Complete checklist of Lesbos dragonflies		21.4.	22.4.	22.4.	22.4.	22.4.	23.4.	23.4.	25.4.	26.4.	27.4.	27.4.	27.4.	3.5.	3.5.	3.5.
Trithemis annulata																
Selysiotthemis nigra																
Diplacodes lefebvreii																
Gebietsartenzahl		1	1	4	2	2	2	2	1	2	3	2	1	4	4	5
Tagesartenzahl		1				6		3		3			5			8
45 Artenzahl auf Lesbos 2025	15	1	1	5	5	6	8	8	8	8	10	11	11	12	13	15
X = Exuvie; / = schlüpft, f = frisch, & = Paarung, ) = Eiablage																



Orthetrum taeniolatum jung Vouvaris beim Achladeri Creek 24.04.25 ewk

	Arten-summe	Krioneri Teich	Kleine Lagune Ostufer	Diepl Marsch	Anargyri	Pessa Wasserfall	Malanta	Achladeri Creek	Vouvaris beim Achladeri Creek	Vouvaris Mündung	Lagune bei Vouvaris mündung	Wasserreservoir Potamia Tal	Stautufe Potamia bei der Platanenquelle	Kleiner Basisteich Potamiatal unten	Vatera West Almiopotamus	Krioneri Teich
Complete checklist of Lesbos dragonflies		3.5.	6.5.	6.5.	6.5.	7.5.	8.5.	8.5.	8.5.	8.5.	8.5.	8.5.	8.5.	8.5.	10.5.	11.5.
Calopteryx virgo festiva	1				30											
Calopteryx splendens	1					1 ♂										
Epallage fatime	1				2	50 &			1							
Sympecma fusca																
Lestes dryas																
Lestes barbarus																
Lestes virens																
Lestes macrostigma	1		"> 50000								10 &					2
Lestes parvidens																
Platycnemis pennipes nitidula	1				5	25			2 &	4 & )					1	2
Ceriagrion georgifreyi		keine														keine
Ischnura elegans ebneri	1	1 ♀ ) + 3 ♂							1	1					2	3 &
Ischnura pumilio																
Enallagma cyathigerum																
Coenagrion scitulum	1															
Erythromma lindeni	1									4						
Erythromma viridulum																
Brachytron pratense																
Caliaeschna microstigma	1				4											
Aeshna mixta																
Aeshna affinis																

	Arten-summe	Krioneri Teich	Kleine Lagune Ostufer	Diept Marsch	Anargyri	Pessa Wasserfall	Malanta	Achladeri Creek	Vouvaris beim Achladeri Creek	Vouvaris Mündung	Lagune bei Vouvaris mündung	Wasserreservoir Potamia Tal	Stautufe Potamia bei der Platanenquelle	Kleiner Basisteich Potamiatal unten	Vatera West Almiopotamus	Krioneri Teich
Complete checklist of Lesbos dragonflies		3.5.	6.5.	6.5.	6.5.	7.5.	8.5.	8.5.	8.5.	8.5.	8.5.	8.5.	8.5.	8.5.	10.5.	11.5.
<del>Isoaeschna isoceres</del> Aeschna isoceres (Anaciaeschna isosceles antehumeralis)	1															
Anax imperator	1						1		1				1		1	
Anax parthenope	1			1												
(Hemi)Anax ephippiger																
Gomphus schneideri	1				2											
Onychogomphus forcipatus albotibialis	1				1	1 ♀										
Cordulegaster pictus																
<del>Cordulegaster insignis</del> Thecagaster insignis																
Somatochlora flavomaculata																
Libellula depressa	1				3							1				
Libellula fulva	1									1						
Orthetrum coerulescens anceps	1														5	
Orthetrum brunneum	1														1 ♂	
Orthetrum taeniolatum	1							4	25			2				
Orthetrum chrysostigma																
Orthetrum cancellatum	1											1			1	
Crocothemis erythraea	1			1			1									
Sympetrum fonscolombii	1															6 von heute
Sympetrum meridionale																
Sympetrum striolatum																
Sympetrum sanguineum																



	Arten-summe	Krioneri Teich	Kleine Lagune Ostufer	Diepl Marsch	Anargyri	Pessa Wasserfall	Malanta	Achladeri Creek	Vouvaris beim Achladeri Creek	Vouvaris Mündung	Lagune bei Vouvaris mündung	Wasserreservoir Potamia Tal	Stautufe Potamia bei der Platanenquelle	Kleiner Basisteich Potamiatal unten	Vatera West Almiopotamus	Krioneri Teich
Complete checklist of Lesbos dragonflies		3.5.	6.5.	6.5.	6.5.	7.5.	8.5.	8.5.	8.5.	8.5.	8.5.	8.5.	8.5.	8.5.	10.5.	11.5.
Trithemis annulata	1								1 M 1 W					25		
Selysiothemis nigra																
Diplacodes lefebvreii																
Gebietsartenzahl		1	1	2	7	4	2	1	6	4	1	3	1	1	6	4
Tagesartenzahl		9			10	4								11	6	4
45 Artenzahl auf Lesbos 2025	23	15	15	16	20	21	22	22	23	23	23	23	23	23	23	23
X = Exuvie; / = schlüpft, f = frisch, & = Paarung, ) = Eiablage																



Trithemis annulata ♂ immat Kleiner Basisteich Potamiatal unten 08.05.25 ewk


	Arten-summe	MakarA Mündung	Makara	Melanta kein Wasser keine Libellen	Pessa Wasserfall Brück	Gartenbach	Dimitrios Quelle und Bachreste	Krioneri Teich
Complete checklist of Lesbos dragonflies		11.5.	12.5.	13.5.	13.5.	13.5.	13.5.	13.5.
Calopteryx virgo festiva	1						2 ♂	
Calopteryx splendens	1				1 ♂ 1 ♀			
Epallage fatime	1				> 50 &		4	
Sympecma fusca								
Lestes dryas								
Lestes barbarus	1							1
Lestes virens								
Lestes macrostigma	1							
Lestes parvidens								
Platycnemis pennipes nitidula	1				> 50 &			3
Ceriagrion georgifreyi								keine
Ischnura elegans ebneri	1		1					6 )
Ischnura pumilio								
Enallagma cyathigerum								
Coenagrion scitulum	1							
Erythromma lindenii	1							
Erythromma viridulum								
Brachytron pratense								
Caliaeschna microstigma	1					6 &		
Aeshna mixta								
Aeshna affinis								



Platycnemis pennipes nitidula  
Vouvaris Mündung 22.04.2025



Lestes macrostigma  
Vouvaris Lagune 22.04.2025



Schätzung > 10000 Lestes macrostigma  
Kolpos Lagune 22.04.2025



	Arten-summe	MakarA Mündung	Makara	Melanta kein Wasser keine Libellen	Pessa Wasserfall Brück	Gartenbach	Dimitrios Quelle und Bachreste	Krioneri Teich
Complete checklist of Lesbos dragonflies		11.5.	12.5.	13.5.	13.5.	13.5.	13.5.	13.5.
<b>Isoaeschna isoceles</b> Aeschna isoceles (Anaciaeschna isosceles antehumeralis)	1							
Anax imperator	1	1	1					
Anax parthenope	1							
(Hemi)Anax ephippiger								
Gomphus schneideri	1							
Onychogomphus forcipatus albotibialis	1				1 ♂ / 1 W			
Cordulegaster pictus								
<del>Cordulegaster insignis</del> Thecagaster insignis								
Somatochlora flavomaculata								
Libellula depressa	1							
Libellula fulva	1							
Orthetrum coerulescens anceps	1							
Orthetrum brunneum	1							
Orthetrum taeniolatum	1							
Orthetrum chrysostigma								
Orthetrum cancellatum	1							1
Crocothemis erythraea	1							
Sympetrum fonscolombii	1		3,1 )					3 / + 1 X
Sympetrum meridionale								
Sympetrum striolatum								
Sympetrum sanguineum								



Orthetrum brunneum  
Achladari Creek 23.04.2025



Orthetrum cancellatum sehr alt  
Potamiatal Reservoir 27.04.25



Onychogomphus forcipatus albotibialis  
frisch Pessa Wasserfall Brücke 13.05.25

	Arten-summe	MakarA Mündung	Makara	Melanta kein Wasser keine Libellen	Pessa Wasserfall Brück	Gartenbach	Dimitrios Quelle und Bachreste	Krioneri Teich
Complete checklist of Lesbos dragonflies		11.5.	12.5.	13.5.	13.5.	13.5.	13.5.	13.5.
Trithemis annulata	1							
Selysiothemis nigra								
Diplacodes lefebvrii								
Gebietsartenzahl		1	3	0	4	1	2	5
Tagesartenzahl		1	3	10				
45 Artenzahl auf Lesbos 2025	24	23	23	23	23	23	23	24
X = Exuvie; / = schlüpft, f = frisch, & = Paarung, ) = Eiablage								



Epallage fatime  
Krioneri Teich 13.05.25



Caliaeschna microstigma Evergetoulas Anargiri Lesbos 11.07.11 ewk

Art (Namen nach Tolmann)	Seiten im Tolmann, Lewington, neue Systematik	Liste	ohne Ortsangaben Rundturen	Fokas	Westhang zum Kolpos Makri River bis Mündung	Bereich Metoci Teich	Potamia Tal beim Wasserreservoir	Steinbruch Argia Dimitrios	Skala Polichnitou SP Vouvaris V	Saline Polichnitos	Olymp	Ipsilou Eressos	Polichnitou	Anagyri	Pessa Wasserfall
Papilio machaon	19														
Papilio alexanor	21														
Iphiclidides podalirius	22	1				1				2			1		
Zerynthia polyxena ?	23														
Zerynthia (Allancastris) cerisy	24														
Archon apollinus	25	1				1									
Pieris brassicae	29														
Pieris rapae	31														
Pieris napi	32	1	x							2					
Pieris krueperi (?)	35														
Pontia edusa	35														
Eucloe ausonia	39	1		10						1					
Aporia crataegi	42														
Anthocharis cardamines	43	1	x			1					1				
Colias crocea	51	1	x	4	2	1	1			2					
Gonepteryx rhamni (?)	53														
Gonepteryx cleopatra	54	1												1	
Gonepteryx farinosa (?)	57														
Leptidea sinapis	57														
Leptidea duponcheli	58														
Neozephyrus quercus	62														
Satyrus acaciae (?)	63														
Satyrus ilicis	64														
Calophrys rubi	67														
Lycaena phlaeas	69														
Lycaena (Heodes) tityrus	72														
Lycaena alciphron melibaeus	73														
Lycaena thersamon (?)	74														
Lycaena (palaeochrysophanus) hippothoe(?)	76														
Lampides boeticus	77														
Leptotes pirithous	78														
Tarucus balcanicus	80														
Cupido argiades (?)	83														
Cupido minimus (?)	84														
Celastrina argiolus	86														
Cupido osiris	86														
Glaucopsyche alexis	87														
Pseudophilotes vicrama	93														
Pseudophilotes bavius	95														
Chilades trochylus (?)	96														

Art (Namen nach Tolmann)	Seiten im Tolmann, Lewington, neue Systematik	Liste	ohne Ortsangaben Rundturen	Fokas	Westhang zum Kolpos Makri River bis Mündung	Bereich Metoci Teich	Potamia Tal beim Wasserreservoir	Steinbruch Argia Dimitrios	Skala Polichnitiou SP Vouvaris V	Saline Polichnitiou	Olymp	Ipsilou Eressos	Polichnitiou	Anagyri	Pessa Wasserfall
Art (Namen nach Tolmann)			21/22	23.4.	26.4.	27.4.	27.4.	2.5.	3.5.	4.5.	4.5.	5.5.	6.5.	6.5.	7.5.
Aricia agestis	108														
Polyommatus admetus (?)	116														
Polyommatus ripartii (?)	118														
Polyommatus(Plebicula) amanda	123														
Polyommatus icarus	124														
Polyommatus thersites	127														
Libythea celtis	134														
Danaus chrysippus (?)	136														
Limenitis reducta	140	1						1							
Nymphalis antiopa (?)	143														
Nymphalis polychloros	144														
Nymphalis urticae	146														
Nymphalis c-album	147														
Nymphalis egea (?)	147														
Vanessa atalanta	148	1			1			1	3 SP	4	2				2
Vanessa cardui	149	1	X	1				1		1					
Argynnis (Pandoriana) pandora	150														
Argynnis paphia	151														
Argynnis adippe	152														
Argynnis aglaja	152														
Argynnis niobe	153														
Issoria lathonia	154														
Melitaea cinxia	164														
Melitaea phoebe	166														
Melitaea didyma	166														
Melitaea trivialis	169	1		2				1	5 V	4					
Melanargia larissa	182	1								1					
Hipparchia syriaca	185														
Hipparchia semele	186														
Hipparchia aristaeus (sentes)	187														
Hipparchia mersina	190														
Hipparchia statilinus	190														
Hipparchia fatua	191														
Chazara briseis	193														
Pseudochazara anthelea	197														
Arethusana arethusa	202														
Aulocera circe	202														
Maniola jurtina	230														
Maniola telmessia	231	1										30			5
Maniola (Hyponephele) lycaon	233														

Art (Namen nach Tolmann)	Seiten im Tolmann, Lewington, neue Systematik	Liste	ohne Ortsangaben Rundturen	Fokas	Westhang zum Kolpos Makri River bis Mündung	Bereich Metoci Teich	Potamia Tal beim Wasserreservoir	Steinbruch Argia Dimitrios	Skala Polichnitou SP Vouvaris V	Saline Polichnitos	Olymp	Ipsilou Eressos	Polichnitou	Anagyri	Pessa Wasserfall
Art (Namen nach Tolmann)			21/22	23.4.	26.4.	27.4.	27.4.	2.5.	3.5.	4.5.	4.5.	5.5.	6.5.	6.5.	7.5.
Maniola (Hyponephele) lupina	233														
Coenonympha pamphilus	238	1	x		4										
Coenonympha arcania	241														
Pararge aegeria	245														
Lasiommata maera	247														
Lasiommata megera	247														
Kirinia roxelana	249														
Pyrgus malvae	251														
Pyrgus armoricanus	254														
Pyrgus serratulae	255														
Spialia obifer	260														
Spialia phlomidis	260														
Carcharodus alceae	263														
Carcharodus orientalis	266														
Carcharodus orientalis	266														
Erynnis tages	267														
Erynnis marloyi	267														
Thymelicus acteon (?)	269														
Thymelicus lineola	270	1					1								
Thymelicus sylvestris	271	1		6											
Gegenes nostrodamus (?)	273														
Pelopidas thrax	275														
Tagesartenzahl			5	5	3	4	2	4	2	8	2	1	1	1	2
		16	5	8	9	11	12	13	13	14	14	15	15	16	16



Segelfalter  
Iphiclide podalirius  
6.5.25 Polichnitou




# Tagfalter 2

## Lesbos Griechenland 20.04.-14.05.2025

Eva und Wulf Kappes  
Eichenweg 27 22395 Hamburg

Art (Namen nach Tolmann)	Seiten im Tolmann, Lewington, neue Systematik	Liste	Melania	Potania Tal Wasserreservoir	Zufahrtsstrecke zum Eingang Petrified Forest Parc.	Vatera West	Makara
Papilio machaon	19						
Papilio alexanor	21	1				1	
Iphiclidides podalirius	22	1					
Zerynthia polyxena ?	23						
Zerynthia (Allancastris) cerisy	24						
Archon apollinus	25	1					
Pieris brassicae	29	1				1	3
Pieris rapae	31						
Pieris napi	32	1					
Pieris krueperi (?)	35						
Pontia edusa	35						
Eucloe ausonia	39	1	3	4	6	6	2
Aporia crataegi	42	1			>50		
Anthocharis cardamines	43	1					
Colias crocea	51	1				1	
Gonepteryx rhamni (?)	53						
Gonepteryx cleopatra	54	1					
Gonepteryx farinosa (?)	57						
Leptidea sinapis	57						
Leptidea duponcheli	58						
Neozephyrus quercus	62						
Satyrion acaciae (?)	63						
Satyrion ilicis	64	1				1	
Calophrys rubi	67						
Lycaena phlaeas	69	1			5	2	
Lycaena (Heodes) tityrus	72						
Lycaena alciphron melibaeus	73						
Lycaena thersamon (?)	74						
Lycaena (palaechrysophanus) hippothoe(?)	76						
Lampides boeticus	77						
Leptotes pirithous	78						
Tarucus balcanicus	80						
Cupido argiades (?)	83						
Cupido minimus (?)	84						
Celastrina argiolus	86						
Cupido osiris	86						
Glaucopsyche alexis	87						
Pseudophilotes vicrama	93						
Pseudophilotes bavius	95						
Chilades trochylus (?)	96						



Maniola telmessia ♀ Petrified Forest



Maniola telmessia ♀ Petrified Forest

Art (Namen nach Tolmann)	Seiten im Tolmann, Lewington, neue Systematik	Liste	Melania	Potania Tal Wasserreservoir	Zufahrtsstrecke zum Eingang Petitified Forest Parc.	Vatera West	Makara
Art (Namen nach Tolmann)			8.5.	8.5.	9.5.	10.5.	12.5.
Aricia agestis	108						
Polyommatus admetus (?)	116						
Polyommatus ripartii (?)	118						
Polyommatus(Plebicula) amanda	123						
Polyommatus icarus	124						
Polyommatus thersites	127						
Libythea celtis	134						
Danaus chrysippus (?)	136						
Limenitis reducta	140	1					
Nymphalis antiopa (?)	143						
Nymphalis polychloros	144						
Nymphalis urticae	146						
Nymphalis c-album	147						
Nymphalis egea	147						
Vanessa atalanta	148	1				1	
Vanessa cardui	149	1	1				1
Argynnis (Pandoriana) pandora	150						
Argynnis paphia	151						
Argynnis adippe	152						
Argynnis aglaja	152						
Argynnis niobe	153						
Issoria lathonia	154						
Melitaea cinxia	164						
Melitaea phoebe	166						
Melitaea didyma	166						
Melitaea trivia	169	1					
Melanargia larissa	182	1			20		5
Hipparchia syriaca	185						
Hipparchia semele	186						
Hipparchia aristaeus (senhes)	187						
Hipparchia mersina	190						
Hipparchia statilinus	190						
Hipparchia fatua	191						
Chazara briseis	193						
Pseudochazara anthelea	197						
Arethusana arethusia	202						
Aulocera circe	202						
Maniola jurtina	230						
Maniola telmessia	231	1		5	> 1000	5	25
Maniola (Hyponephele) lycaon	233						



Taubenschwänzchen / Kolibrischwärmer  
Macroglossum stellatarum





Art		Kleine Lagune Ostufer Kolpos	Krioneri Teich	Almiopotamus		Brücke unterhalb Pessa Wasserfall	Melanta Resteich 1	Stauteich Potamiatal	Skala Polichnitiou Haus	Vouvaris beim Achladeri Creek	oberhalb von Agiasos	Kolpos Ost	Makara	Makara			Systematik nach Buchseiten
Erdkröte Common Toad Bufo bufo																	78
Wechselkröte Green Toad Pseudepidalea (Bufo) viridis	1						2						> 200 junge	> 300 junge			82
Laubfrosch Common Tree Frog Hyla arborea	1			3													94
Levante - Wasserfrosch Levant Water Frog Pelophylax (Rhana) bedriagae	1	2	1	2		5	3	4		10			3				98
Syrische Schaufelkröte Eastern Spadefoot Pelobates syriacus																	135
Maurische Landschildkröte Mediterranean Spur-thighed Tortoise Testudo graeca	1						1 klein 60 mm				1 Land- straß e						184
Ostmediterrane Bachschildkröte Balkan Terrapin Mauremys rivulata	1			240			5				Tsikni as	100 Vater a West	10				194
Europäische Sumpfschildkröte European Pond Terrapin Emys orbicularis																	198
Hardun Rough - tailed Agama Laudakia (Agama/Stellio) stellio	1												15	10			203
Scheltopusik European Glass Lizard Pseudopus (Ophisaurus) apodus	1				1							1 tot Auto opfer					215
Europäischer Halbfingergecko GR Moyntiri Hemidactylus turcicus (Linneus, 1758)	1								1								233
Riesen-Smaragdeidechse Three-lined Lizard Lacerta trilineata	1										ober- halb Agi- asos						265
Schlangenaug Snake-eyed Lizard Ophisops elegans																	309
Johannisechse Snake-eyed Skink Ablepharus kitaibelii																	313
Artenliste	9																

### Literatur:

Efstratios D. Valakos/Panayiotis Pafilis/Konstantinos Sotiropoulos/Petros Lymberakis/Panayiota Maragou/Johannes Foufopoulos **The Amphibians and Reptiles of Greece**; Edition Chimaira; Frankfurt am Main 2008; ISSN 1613-2327 ISBN 978-3-89973-461-4

## Naturkundliche Reiseberichte

### Schriftenreihe zur Veröffentlichung von Beobachtungsdaten und Auswertungen naturkundlicher Studien

Die Schriftenreihe hat das Ziel, Reiseberichte, Beobachtungsdaten und Auswertungen naturkundlicher Studien zu veröffentlichen, die wegen ihres Umfangs in anderen Zeitschriften nicht veröffentlicht werden können. Die darin enthaltenen Informationen z.B. über den Zustand der besuchten Gebiete oder über die Ökologie und Ethologie der Arten, sind unseres Erachtens zu wertvoll, um sie unter den Tisch fallen zu lassen. In unserer sich rapide verändernden Welt wären sie eventuell bald unwiederbringlich verloren. Wir würden uns freuen, wenn wir mit der Herausgabe dieser Schriftenreihe nicht nur zum Wissen über die Verbreitung der Libellen, sondern besonders auch zu Naturschutzmaßnahmen in den behandelten Gebieten beitragen würden.

- Heft 1:** EVA & WULF KAPPES: Zusammenstellung der Libellenbeobachtungen im Norden Griechenlands 21.6.-10.7.1982/30.6.-13.7.1983/26.6.-16.7.1984, 125 S., Gnarrenburg 1995
- Heft 2:** HARTWIG STOBBE: Griechenland 1985, Libellenbeobachtungen in Griechenland im Sommer 1985, 56 S., Gnarrenburg 1995
- Heft 3:** WOLFGANG LOPAU: Die Libellenfauna der Insel Lesbos (Libellen, Lurche, Kriechtiere), 81 S., Gnarrenburg 1995
- Heft 4:** WOLFGANG LOPAU: Beitrag zur Kenntnis der Libellenfauna der griechischen Inseln Rhodos, Kos, Samos und Chios; Libellenbeobachtungen in den Sommern 1992, 1993 und 1994 sowie andere naturkundliche Notizen (Libellen, Lurche, Kriechtiere), 61 S., Gnarrenburg 1995
- Heft 5:** WOLFGANG LOPAU & ARNE WENDLER: Arbeitsatlas zur Verbreitung der Libellen in Griechenland und den umliegenden Gebieten, Rasterkarten nach den in der Literatur vorhandenen Nachweisen sowie unveröffentlichten Beobachtungen, 109 S., Gnarrenburg 1995
- Heft 6:** GERALDO IHSEN: Florida vom 15.03. bis 05.04.1994 - ein naturkundliches Reisetagebuch mit ausführlicher Behandlung der Libellenfunde (Odonata) - 16 Farbfotos ; GERALDO IHSEN: Libellenreise nach Florida im Herbst 1994 - Ergebnisse und Erlebnisse - Mit Beobachtungen von Säugern, Vögeln, Amphibien und Reptilien sowie Schmetterlings- und Botaniknotizen - 10 Farbfotos, 108 S., Gnarrenburg 1997
- Heft 7:** HARTWIG STOBBE: Libellen - Frühlingsfunde in Florida 1993; GERALDO IHSEN: Ornithologische Beobachtungen aus Florida vom 4. bis 25. März 1993, 89 S., Gnarrenburg 1995
- Heft 8:** EVA & WULF KAPPES: Australien - Naturkundliche Reisenotizen 4. Juli - 5. August 1990 - 110 S., Gnarrenburg 1995.
- Heft 9:** GERALDO IHSEN, EVA & WULF KAPPES: Florida - Naturkundliche Reisenotizen 25. Dez. 1988 bis 6. Jan. 1989; GERALDO IHSEN: Naturkundliche Reisenotizen aus Florida vom 9. bis 23. März 1991, 62 S., Gnarrenburg 1997
- Heft 10:** WOLFGANG LOPAU: Libellenbeobachtungen in Griechenland 1989 bis 1995 - Festland, Lefkada und Peloponnes (Libellen, Lurche Kriechtiere); WOLFGANG LOPAU: Libellenbeobachtungen auf Kreta 1994 (Libellen, Lurche Kriechtiere), 60 S., Gnarrenburg 1996
- Heft 11:** WULF KAPPES (Hrsg.): Äthiopien - Naturkundliche Reisenotizen 20.12.1997 - 4.1.1998, 126 S., Gnarrenburg 1998
- Heft 12:** EVA & WULF KAPPES: Neusiedler See: Frühling im Seewinkel 15. - 23.5.1998; Winter im Seewinkel 27.12.1995 - 6.1.1996; Farbfotos, 50 S., Gnarrenburg 1998
- Heft 13:** EVA & WULF KAPPES: Südliche iberische Halbinsel - Naturkundliche Reisenotizen. Algarve/Portugal 22.-29.März 1997; Andalusien/Spanien: 3.-17. April 1998; 11. - 27. September 1998, 112 S., Gnarrenburg 1999.
- Heft 14:** EVA & WULF KAPPES: Neusiedler See: Frühling im Seewinkel 17. - 25.4.1999; Hochsommerlicher Frühling im Seewinkel 13. - 20.5.2000, 46 S., Gnarrenburg 2000
- Heft 15:** EVA & WULF KAPPES: Peru, Ecuador, Galapagos. Naturkundliche Reisenotizen 12.10. - 11.11.2000 89 S., Gnarrenburg 2001
- Heft 16:** EVA & WULF KAPPES: Vereinigte Arabische Emirate und angrenzende Oman Enklaven. Naturkundliche Reisenotizen 11. - 24.3.2001 48 S., Gnarrenburg 2001
- Heft 17:** EVA & WULF KAPPES: Neusiedler See: Mai im Seewinkel, Marchegg, Hohe Wand, Thayatal NP. Naturkundliche Reisenotizen 5. - 26.5.2001 50 S., Gnarrenburg 2001
- Heft 18:** EVA & WULF KAPPES: Neusiedler See: Oktober im Seewinkel, March-/Thayatal, Schneeberg, Hohe Wand. Naturkundliche Reisenotizen 6. - 20.10.2001 25 S., Gnarrenburg 2001
- Heft 19:** WOLFGANG LOPAU & JULIA ADENA: Die Libellenfauna von Cypern. (Auswertung eigener Beobachtungsnotizen, Notizen anderer Beobachter, Museumsmaterial, Literaturdaten; kommentierte Artenliste mit Verbreitungskarten und Fotos); 73 S., Gnarrenburg 2002
- Heft 20:** WOLFGANG LOPAU: Die Libellenfauna der Kykladen/Griechenland. (Auswertung eigener Beobachtungsnotizen und aller Literaturdaten; kommentierte Artenliste mit Verbreitungskarten und Fotos); 61 S., Gnarrenburg 2003
- Heft 21:** EVA & WULF KAPPES: Neusiedler See, nur 1 Woche im Mai im Seewinkel, Marchegg, Hohenau, Hohe Wand. 18. - 25.5.2002 25 S., Gnarrenburg 2003
- Heft 22:** EVA & WULF KAPPES: Südwest Australien und Tasmanien. Naturkundliche Reisenotizen 15.10. - 15.11.2002 100 S., Gnarrenburg 2003
- Heft 23:** GERALDO IHSEN: Türkei; Naturkundliche Reisenotizen aus Westanatolien und Kilikien im Mai 2000. Wintergäste und Frühlingsboten an der türkischen Südküste im Februar 2003. 48 S., Gnarrenburg 2004
- Heft 24:** WULF KAPPES und H.WOLFGANG NEHLS(Hrsg.): Namibia, Botswana, Simbabwe - Naturkundliche Reisenotizen 23.10. - 20.11.2003 119 S., Gnarrenburg 2004
- Heft 25:** EVA & WULF KAPPES: Neusiedler See, erstmals im Juni im Seewinkel, Marchegg/Hohenau, NSG Thenau. 31.5. - 8.6.2003 (Reisetagebuch; Artenlisten: Vögel, Libellen, Tagfalter, Amphibien und Reptilien, Säugetiere, Botanik, Libellenliste Neusiedler See 1977 bis 2003, Anhang: Vögel, Tagfalter, Libellen, Wetter, Neusiedler See 10. - 22. April 2003) 53 S., Gnarrenburg 2004
- Heft 26:** GERALDO IHSEN: Andalusien - Küste des Lichts. Naturkundliche Herbstreise an die südspanische Atlantikküste 1. - 8.10.1999. Vom Guadalquivir zur Costa del Sol. Zweite naturkundliche Herbstreise nach Andalusien 19. - 28.9.2003 (Reisetagebuch; Artenlisten: Vögel, Amphibien, Reptilien, Säugetiere, Libellen, Schmetterlingsnotizen, Farbfotos) 46 S. Gnarrenburg 2005
- Heft 27:** EVA & WULF KAPPES: Neusiedler See, Restsommer und Herbstbeginn im Seewinkel, March-/Thayaaue, NSG Thenau, Hohe Wand. 5.10. - 25.10.2004 (Kurztagbuch; Artenlisten: Vögel, Libellen, Tagfalter, Amphibien und Reptilien, Säugetiere, Botanik Ergänzungen 36 S., Gnarrenburg 2005
- Heft 28:** EVA & WULF KAPPES: Neusiedler See, Hochsommer und Schafskälte am und um den See. 21.5. - 7.6.2005 (Kurztagbuch; Artenlisten: Vögel, Libellen, Tagfalter, Säugetiere, Amphibien und Reptilien, Botanik, Ergänzungen) 44 S., Gnarrenburg 2005
- Heft 29:** EVA & WULF KAPPES und H.WOLFGANG NEHLS: Falkland Islands, Chile (Atacama) Naturkundliche Reisenotizen. 30.12.2004 - 25.1.2005 (Reisetagebuch; Artenlisten: Vögel, Libellen, Pflanzen, Säugetiere, 11 Bildtafeln) 76 S., Gnarrenburg 2005
- Heft 30:** EVA & WULF KAPPES: Von Malaga bis El Rocío. Frühling nach einem Extremwinter Andalusien/Spanien 18. - 27.März 2005 (Tagebuch; Artenlisten: Vögel, Tagfalter, Orchideen, weitere Beobachtungen) 9 Farbbilder 43 S., Gnarrenburg 2005
- Heft 31:** EVA & WULF KAPPES: Neusiedler See, November am und um den See. 30.10. - 13.11.2005 Seewinkel; Leitha-Auen; NSG Thenau; Marchegg; Mexikopuszta und Bösarkany. (Reisetagebuch; Artenlisten: Vögel, Libellen, Tagfalter, Säugetiere, Botanik, was da blühte, 1 Bildtafel) 57 S., Gnarrenburg 2005

**Naturkundliche Reiseberichte**  
**Schriftenreihe zur Veröffentlichung von Beobachtungsdaten**  
**und Auswertungen naturkundlicher Studien**

- Heft 32:** WOLFGANG LOPAU: Die Libellenfauna der Jonischen Inseln/Griechenland (Kefalloniá, Kérkira(Korfu), Lefkáda und Zákynthos); WOLFGANG LOPAU: Die Libellenfauna der Nördlichen Sporaden/Griechenland (Alónissos, Skiáthos, Skiros und Skópelos); WOLFGANG LOPAU: Die Libellenfauna der Insel Kithira/Griechenland; 61 S. Gnarrenburg 2006
- Heft 33:** GERALDO IHSSSEN: Natur und Nationalparke in Nordost-Polen; Bericht zweier Reisen zur Biebrza-Niederung und zum Białowieża Urwald im Juni 1998 und 2000. (Reisetagebuch: Artenlisten: Vögel, Säugetiere, Libellen, Schmetterlingsnotizen, 6 Fotos) 57 S., Gnarrenburg 2006
- Heft 34:** EVA & WULF KAPPES und H.WOLFGANG NEHLS: Venezuela 28.1. – 25.2.2006, Henry Pittier NP, Morrokoj, Anden, Hato el Cedral, Orinocia Lodge, Rio Caura Lodge, Ciudad Bolívar, Caripe, Vuelta Larga Lodge; (Reisetagebuch; Artenlisten: Vögel, Säugetiere, Reptilien, Libellen, Botanik.) 80 S. Gnarrenburg 2006
- Heft 35:** EVA & WULF KAPPES: Insel Lesbos, Vogelzug und Blütenpracht, Griechenland, 18. April bis 2. Mai 2006; (Tagebuch; Artenlisten: Vögel, Tagfalter, Libellen, Amphibien und Reptilien, Säugetiere, Pflanzen, Fotos) 44 S., Gnarrenburg 2006
- Heft 36:** EVA & WULF KAPPES: Neusiedler See, Hochsommer und Wasser im Juni in den Lacken; 17.6. – 1.7.2006; (Tagebuch; Artenlisten: Vögel, Tagfalter, Libellen, Amphibien und Reptilien, Säugetiere, Pflanzen, Fotos;) 44 S., Gnarrenburg 2006
- Heft 37:** EVA & WULF KAPPES: Neusiedler See, Frühling mit Ostwind; Kühle Nächte und warme Tage; 24.3. – 8.4.2007; Tagebuch; Artenlisten: Vögel, Tagfalter, Libellen, Amphibien und Reptilien, Säugetiere, Pflanzen; Wochenendbesuch Tagfalter 3.-5.8.2007 44 S., Gnarrenburg 2007
- Heft 38:** EVA & WULF KAPPES, H. WOLFGANG NEHLS: Insel Lesbos, Zweiter Besuch, Griechenland, 21. April bis 6. Mai 2007; (Tagebuch; Artenlisten: Vögel, Tagfalter, Libellen, Amphibien und Reptilien, Säugetiere, Pflanzen, Fotos) 46 S., Gnarrenburg 2008
- Heft 39:** EVA & WULF KAPPES und H.WOLFGANG NEHLS: Rundreise Gambia – Senegal, Naturkundliche Reisenotizen 17.11. – 2.12.2007 (Reisetagebuch; Artenlisten: Vögel, Säugetiere / Reptilien, Libellen, Tagfalter, Pflanzen, Fotos) 70 S., Gnarrenburg 2008
- Heft 40:** EVA & WULF KAPPES: Neusiedler See, Hochsommer am und um den See. 24.5. – 7.6.2008 (Kurztagbuch; Artenlisten: Vögel, Libellen, Tagfalter, Säugetiere, Amphibien und Reptilien, Botanik Ergänzung, Fotos) 54 S., Gnarrenburg 2008
- Heft 41:** EVA & WULF KAPPES: Insel Lesbos Griechenland, Unter der Saharawolke. 12. – 26.4.2008 (Reisetagebuch; Artenlisten: Vögel, Tagfalter, Libellen, Amphibien und Reptilien, Säugetiere, Pflanzen, Fotos) 55 S., Gnarrenburg 2009
- Heft 42:** EVA & WULF KAPPES: Neusiedler See, November, Herbstanfang und viel Nebel. 8. – 21.11.2008 Seewinkel, Leitha-Auen, NSG Thenau, Marchegg, Hohe Wand, Mexikopuszta und Bösarkany. (Reisetagebuch; Artenlisten: Vögel, Libellen, Tagfalter, Säugetiere, Säugetiere) 48 S., Gnarrenburg 2009
- Heft 43:** GERALDO IHSSSEN: Naturkundliche Rundreise durch die Osttürkei. 09. – 27.06.2004 (Reisetagebuch; Fundberichte über Vögel, Libellen, Amphibien und Reptilien) 48 S., Gnarrenburg 2009
- Heft 44:** GERALDO IHSSSEN: Libellen (Odonata) und mehr in Florida - Bericht zweier Reisen in Schutzgebiete im April und November 1997. 93 S. 18 Fotosseiten Gnarrenburg 7/2009
- Heft 45:** EVA & WULF KAPPES und H.WOLFGANG NEHLS: Uganda Naturkundliche Reisenotizen 3. – 26. Februar 2009 (Reisetagebuch; Artenlisten: Vögel, Libellen, Tagfalter, Säugetiere, Reptilien, Pflanzen, Fotos, zusätzlich 1 Foto - CD mit Schmetterlingen und Libellen) 119 S., Gnarrenburg November 2009
- Heft 46:** EVA & WULF KAPPES: Neusiedler See, Überall viel Wasser Seevorland und Lacken 2.-4. und 18. – 30.5.2009 (Tagebuch; Artenlisten: Vögel, Libellen, Tagfalter, Säugetiere, Amphibien und Reptilien, Fotos) 36 S., Gnarrenburg Juli 2009
- Heft 47:** EVA & WULF KAPPES: Insel Lesbos Griechenland, 4. – 18.5.2009 (Reisetagebuch; Artenlisten: Vögel, Tagfalter, Libellen, Amphibien und Reptilien, Säugetiere, Pflanzen, Fotos) 50 S., Gnarrenburg Juli 2009
- Heft 48:** GERALDO IHSSSEN, EVA & WULF KAPPES, H. WOLFGANG NEHLS: Venezuela, 13.11. – 6.12.2009 Sierra de Lema, Gran Sabana, Tepuis, Anden, Hato el Cedral, Maracaibo See (Reisetagebuch; Artenlisten: Vögel, Säugetiere, Reptilien, Libellen, Pflanzen, Farbfotos) 68 S., Hamburg 2010
- Heft 49:** EVA & WULF KAPPES, Teneriffa, 20.12. 2003 – 3.1.2004 Reisetagebuch; Artenlisten: Vögel, Libellen, Schmetterlinge, Pflanzen, ergänzt mit botanischen Notizen von La Palma November 1997 36 S. Hamburg 2010
- Heft 50:** EVA & WULF KAPPES: Neusiedler See, Mai kühl und naß. 13.-15.4. und 30. – 14.5.2010 (Tagebuch; Artenlisten: Vögel, Libellen, Tagfalter, Säugetiere, Amphibien und Reptilien, Fotos) 44/46 S., Hamburg September 2010
- Heft 51:** EVA & WULF KAPPES: Insel Lesbos Griechenland, Kühl und naß 15. – 30.4.2010 (Reisetagebuch; Artenlisten: Vögel, Tagfalter, Libellen, Amphibien und Reptilien, Säugetiere, Pflanzen, Fotos) 46 S., Hamburg Juli 2010
- Heft 52:** EVA & WULF KAPPES: Neusiedler See, 15.8. – 3.9.2010 (Tagebuch; Artenlisten: Vögel, Libellen, Heuschrecken, Tagfalter, Säugetiere, Amphibien und Reptilien, Botanik Ergänzungen, Fotos) 51 S., Hamburg September 2010
- Heft 53:** EVA & WULF KAPPES: Insel Lesbos Griechenland, Sommer und Winter, Sturm und Hagel; 23.10. – 12.11.2010 (Reisetagebuch; Artenlisten: Vögel, Libellen, Heuschrecken, Tagfalter, Säugetiere, Amphibien und Reptilien, Botanik Ergänzungen, 32 Fotos) 73 S., Hamburg Dezember 2010
- Heft 54:** GERALDO IHSSSEN: Frühling in Texas 1999 Frühling in Florida 2009 Berichte zweier naturkundlicher der USA; mit den Schwerpunkten Libellenfaunistik und Ornithologie 70 S. Fotos Hamburg Dezember 2010
- Heft 55:** EVA & WULF KAPPES: Insel Lesbos Griechenland, Vegetationsfülle im kühlen Frühjahr; 4. – 18.5.2011 (Reisetagebuch; Artenlisten: Vögel, Libellen, Heuschrecken, Tagfalter, Säugetiere, Amphibien und Reptilien, Botanik Ergänzungen, Fotos) 47 S., Hamburg Juni 2011
- Heft 56:** EVA & WULF KAPPES: Neusiedler See Hochsommer und Grasaspekte, 20. – 29.5.2011 (Tagebuch; Artenlisten: Vögel, Libellen, Tagfalter, Säugetiere, Amphibien und Reptilien, Botanik Ergänzungen, Fotos) 23 S., Hamburg Juli 2011
- Heft 57:** EVA & WULF KAPPES: Insel Lesbos Griechenland, Hochsommer - Badezeit; 4. – 18.7.2011 (Reisetagebuch; Artenlisten: Vögel, Libellen, Tagfalter, Säugetiere, Amphibien und Reptilien, Botanik Ergänzungen, Fotos) 61 S., Hamburg Juli 2011
- Heft 58:** GERALDO IHSSSEN: Lykischer Libellenfrühling, Bericht über zwei naturkundliche Reisen in die Südwest-Türkei im April 2008 und 2011; (Fundberichte über Libellen, Säuger, Vögel, Amphibien und Reptilien, Schmetterlings- und Botaniknotizen) 55 S., Hamburg Juli 2012
- Heft 59:** EVA & WULF KAPPES: Neusiedler See Sommer und weiße Lacken, 23.9. – 8.10.2011 (Tagebuch; Artenlisten: Vögel, Libellen, Tagfalter, Säugetiere, Amphibien und Reptilien, Botanik Ergänzungen, Fotos) 36 S., Hamburg November 2011
- Heft 60:** EVA & WULF KAPPES: Kambodscha - Thailand 9. – 25.2.2012 (Tagebuch; Artenlisten: Vögel, Libellen, Fotos) 62 S., Hamburg April 2012
- Heft 61:** EVA & WULF KAPPES: Insel Lesbos Griechenland, kein Frühling, gleich Sommer; 25.4. – 9.5.2012 (Reisetagebuch; Artenlisten: Vögel, Libellen, Tagfalter, Amphibien und Reptilien, Säugetiere, Botanikliste 2006 - 2012, Fotos) 57 S., Hamburg Mai 2012
- Heft 62:** EVA & WULF KAPPES und JÜRGEN BERG: Neusiedler See seit 50 Jahren immer wieder nach Illmitz. Sommer und weiße Lacken, 18.8. – 1.9.2012 (Tagebuch; Artenlisten: Vögel, Libellen, Tagfalter, Säugetiere, Amphibien und Reptilien, Botanik , Fotos) 62 S., Hamburg Oktober 2012
- Heft 63:** EVA & WULF KAPPES: Insel Lesbos Griechenland, nach 7 Monaten erster Regen; 21.10. – 6.11.2012 (Reisetagebuch; Artenlisten: Vögel, Libellen, Heuschrecken, Tagfalter, Amphibien und Reptilien, Säugetiere, Botanik Ergänzungen, Fotos) 59 S., Hamburg Dezember 2012
- Heft 64:** GERALDO IHSSSEN: in Vorbereitung
- Heft 65:** HARTWIG STOBBE: Kreta im Herbst 2011; 02.- 16.10.2011 Reisetagebuch; Vögel; Libellen, Gebietslisten; Tagfalter, Amphibien/Reptilien; Pflanzen; Säuger. Fotos; 44 S. Hamburg Oktober 2013

# **Naturkundliche Reiseberichte** **Schriftenreihe zur Veröffentlichung von Beobachtungsdaten** **und Auswertungen naturkundlicher Studien**

- Heft 66:** EVA & WULF KAPPES: Insel Lesbos Griechenland, Früher Frühling nach einem regenreichen Winter 22.3. – 8.4.2013 (Reisetagebuch; Artenlisten: Vögel, Libellen, Heuschrecken, Tagfalter, Amphibien und Reptilien, Säugetiere, Botanik Ergänzungen, Fotos Orchideen) 67 S., Hamburg 2013
- Heft 67:** EVA & WULF KAPPES: Neusiedler See Winter, Frühling und Sommer gleichzeitig 25.5. - 15.6.2013 (Reisetagebuch; Artenlisten: Vögel, Libellen, Tagfalter, Amphibien und Reptilien, Säugetiere, Botanik , Fotos) 56 S., Hamburg Juli 2013
- Heft 68:** EVA & WULF KAPPES: Insel Lesbos Griechenland, Hochsommer und Nordwinde; 16. – 30.08.2013 (Reisetagebuch; Artenlisten: Vögel, Libellen, Tagfalter, Tagfalter 2006-2013, Amphibien und Reptilien, Fotos) 57 S., Hamburg Oktober 2013
- Heft 69:** EVA & WULF KAPPES: Fuerteventura Kanaren Makaronesien, 3. – 17.11.2013 (Reisetagebuch; Artenlisten: Vögel, Libellen, Tagfalter, Säugetiere, Amphibien und Reptilien, Fotos) 45 S., Hamburg Dezember 2013
- Heft 70:** EVA und WULF KAPPES und HANS WOLFGANG NEHLS: Nord - Tansania, 3. – 22.02.2014 (Reisetagebuch; Artenlisten: Vögel, Säugetiere, Libellen, Tagfalter, Pflanzen, Fotos) 86 S., Hamburg Mai 2014
- Heft 71:** EVA & WULF KAPPES: Insel Lesbos Griechenland, Der Mai war im März; 07. – 23.05.2014 (Reisetagebuch; Artenlisten: Vögel, Libellen, Tagfalter, Tagfalter 2004 – 2014, Amphibien und Reptilien, Botanik Ergänzungen, Fotos) 64 S., Hamburg Juni 2014
- Heft 72:** EVA & WULF KAPPES: Neusiedler See 13. – 22.06.2014 (Reisetagebuch; Artenlisten: Vögel, Libellen, Tagfalter, Amphibien und Reptilien, Säugetiere, Botanik , Fotos) 35 S., Hamburg August 2014
- Heft 73:** EVA & WULF KAPPES: Insel Lesbos Griechenland, Erster Regen und starker Nordwind 26.9. – 10.10.2014 (Reisetagebuch; Artenlisten: Vögel, Libellen, Tagfalter, Korrekturliste Tagfalter 2006-2014; Amphibien und Reptilien, Botanik Ergänzungen, Fotos) 68 S., Hamburg Dezember 2014
- Heft 74:** EVA und WULF KAPPES und HANS WOLFGANG NEHLS: Nordindien. Thar Wüste im Westen bis Assam im Osten 3. bis 24.02.2015 (Reisetagebuch; Artenlisten: Vögel, Säugetiere, Reptilien, Fotos) 64 S., Hamburg Mai 2015
- Heft 75:** EVA & WULF KAPPES: Insel Lesbos Griechenland, Kalt und starke Nordwinde wo sind die Zugvögel? 20.4. – 4.5.2015 (Reisetagebuch; Artenlisten: Vögel, Libellen, Tagfalter, Amphibien/Reptilien; Botanik Ergänzungen, Fotos) 52 S., Hamburg Juli 2015
- Heft 76:** EVA & WULF KAPPES: INGO EICHSTEDT: Neusiedler See 4. – 21.07.2015 (Reisetagebuch; Artenlisten: Vögel, Libellen, Tagfalter, Amphibien und Reptilien, Säugetiere, Botanik , Fotos) 54 S., Hamburg August 2015
- Heft 77:** EVA & WULF KAPPES: Insel Lesbos Griechenland, Sonne, wolkenlos, fast windstill, Abschiedssturm. 3. – 24.11.2015 (Reisetagebuch; Artenlisten: Vögel, Libellen, Tagfalter, Amphibien/Reptilien, Säugetiere, Botanik, Fotos) 93 S., Hamburg Dezember 2015
- Heft 78:** EVA & WULF KAPPES: Insel Lesbos Griechenland, Beginn der Orchideenblüte, einsetzender Vogelzug 1. – 16.3.2016 (Reisetagebuch; Artenlisten: Vögel, Libellen, Tagfalter, Amphibien/Reptilien, Säugetiere, Botanik, Fotos) 61 S., Hamburg April 2016
- Heft 79:** EVA & WULF KAPPES: Insel Lesbos Griechenland, Trocken und warm. 16. – 30.4.2016 (Reisetagebuch; Artenlisten: Vögel, Libellen, Tagfalter, Amphibien/Reptilien, Fotos) 52 S., Hamburg Mai 2016
- Heft 80:** EVA & WULF KAPPES: Neusiedler See 4. – 18.06.2016 (Reisetagebuch; Artenlisten: Vögel, Libellen, Tagfalter, verschiedene Insekten, Amphibien und Reptilien, Säugetiere, Botanik, Fotos) 59 S., Hamburg August 2016
- Heft 81:** EVA & WULF KAPPES: Insel Lesbos Griechenland, Ausgetrocknet in acht Monaten 24.10. – 14.11.2016 (Reisetagebuch; Artenlisten: Vögel, Libellen, Tagfalter, Amphibien/Reptilien, botanische Notizen, Fotos) 65 S., Hamburg November 2016
- Heft 82:** GERALDO IHSSSEN; EVA & WULF KAPPES: Seychellen, Praslin, Cousin, La Digue, Bird Island, Mahé 2. – 20.02.2017 (Reisetagebuch; Artenlisten: Vögel, Libellen, Pflanzen, Fotos, Bildtafeln Schmetterlinge, Reptilien) 71 S., Hamburg Juli 2017
- Heft 83:** EVA & WULF KAPPES: Insel Lesbos Griechenland, Nach dem kältesten Winter der letzten 10 Jahre. 28.4. – 13.5.2017 (Reisetagebuch; Artenlisten: Vögel, Libellen, Tagfalter, Amphibien/Reptilien, Fotos) 58 S., Hamburg Mai 2017
- Heft 84:** EVA & WULF KAPPES: Neusiedler See 29.7.–12.08.2017 (Reisetagebuch; Artenlisten: Vögel, Libellen, Tagfalter, Amphibien und Reptilien, Säugetiere, Fotos) 55 S., Hamburg 30. September 2017
- Heft 85:** EVA & WULF KAPPES: Insel Lesbos Griechenland, grau und vertrocknet, 28.10. – 12.11.2017 (Reisetagebuch; Artenlisten: Vögel, Libellen, Tagfalter, Amphibien/Reptilien, Pflanzen, Fotos) 74 S., Hamburg 11 2017
- Heft 86:** EVA & WULF KAPPES: Nepal Kathmandu - Royal Chitwan NP – Lumbini - Pokhara - Australian Camp -Kathmandu. Eine Reise mit Bartmeise-Reisen: Spektakuläre Vogelwelt und Natur im Himalaya 16.2. – 4.4.2018 (Reisetagebuch; Artenlisten: Vögel, Säugetiere, Tagfalter, Reptilien, Libellen, Fotos) 88 S. Hamburg Juni 2018
- Heft 87:** EVA & WULF KAPPES: Insel Lesbos Griechenland, Sommerfrühling, Schmetterlinge und Libellen 28.4. – 14.5.2018 (Reisetagebuch; Artenlisten: Vögel, Libellen, Tagfalter, Amphibien/Reptilien, Fotos) 60 S., Hamburg Mai 2018
- Heft 88:** EVA & WULF KAPPES: Neusiedler See 26.7.–04.08.2018 (Reisetagebuch; Artenlisten: Vögel, Libellen, Tagfalter, Amphibien und Reptilien, Säugetiere, Fotos) 28 S. , Hamburg 3. November 2018
- Heft 89:** EVA & WULF KAPPES Brasilien 28.09.—13.10.2018 Mato Grosso, Cuiabá-Pantanal-Porto Jofré(Jaguar Camp)-Cuiabá-Cerrado im NP Chapados dos Guimarães-Jardim da Amazonia-Cuiabá-Alta Floresta-Cuiabá. (Reisetagebuch,Vögel,Säugetiere,Libellen.Fotos) 82 S., Hamburg 2019
- Heft 90:** EVA & WULF KAPPES: Insel Lesbos Griechenland, Schnee in den Bergen, noch keine Orchideen 22.2. – 9.3.2019 (Reisetagebuch; Artenlisten: Vögel, Pflanzen, Libellen, Tagfalter, Amphibien/Reptilien, Fotos) 60 S., Hamburg März 2019
- Heft 91:** EVA & WULF KAPPES: Neusiedler See 04.05.–11.05.2019 (Reisetagebuch; Artenlisten: Vögel, Libellen, Tagfalter, Amphibien und Reptilien, Säugetiere, Fotos) 26 S. , Hamburg Mai 2019
- Heft 92:** EVA & WULF KAPPES: Insel Lesbos Griechenland, Später Frühling 11. - 24.05.2019 (Reisetagebuch; Artenlisten: Vögel, Pflanzen, Libellen, Tagfalter, Amphibien/Reptilien, Fotos) 69 S., Hamburg Juli 2019
- Heft 93:** EVA & WULF KAPPES: Neusiedler See 10.–17.08.2019 (Reisetagebuch; Artenlisten: Vögel, Libellen, Tagfalter, Amphibien und Reptilien, Säugetiere, Fotos) 31 S. , Hamburg 2019
- Heft 94:** EVA & WULF KAPPES: Insel Lesbos Griechenland, Wolkenlos, Nordostwind, bis 40°C Wanderung von Anax ephippiger. 17. – 31.8.2019 (Reisetagebuch; Artenlisten: Vögel, Libellen, Tagfalter, Amphibien/Reptilien, Fotos) 49 S., Hamburg Oktober 2019
- Heft 95:** EVA & WULF KAPPES: Neusiedler See 08.-19.02.2020 (Reisetagebuch; Artenlisten: Vögel, Tagfalter, Säugetiere, Pflanzen, Fotos) 37 S. , Hamburg 2.2020
- Heft 96:** EVA & WULF KAPPES und HANS WOLFGANG NEHLS; Kambodscha,Vietnam,Thailand: 2. – 29. Februar 2008, (Reisetagebuch aktuell vor Ort; Artenlisten: Vögel, Libellen, Säugetiere, Fototeil) 104 S., Hamburg April 2021
- Heft 97:** EVA & WULF KAPPES: Neusiedler See 29.Mai – 12. Juni 2021 (Reisetagebuch; Artenlisten: Vögel, Libellen, Tagfalter, Säugetiere, Amphibien/Reptilien, Pflanzen, Fotos) 41 S. , Hamburg August 2021
- Heft 98:** EVA & WULF KAPPES: Neusiedler See 4. – 18. September 2021 (Reisetagebuch; Artenlisten: Vögel, Libellen, Tagfalter, Säugetiere, Amphibien/Reptilien, Pflanzen, Fotos) 49 S. , Hamburg Oktober 2021
- Heft 99:** EVA & WULF KAPPES: Neusiedler See 21.4. – 6. Mai 2022 (Reisetagebuch; Artenlisten: Vögel, Libellen, Tagfalter, Amphibien/Reptilien, Pflanzen, Fotos) 59 S., Hamburg Juni 2022

**Heft 100:** EVA & WULF KAPPES: Neusiedler See 14. August – 3. September 2022 (Reisetagebuch; Artenlisten: Vögel, Libellen, Tagfalter, Amphibien/Reptilien, Säugetiere, Pflanzen, Fotos) 61 S., Hamburg Oktober 2022

**Naturkundliche Reiseberichte**  
**Schriftenreihe zur Veröffentlichung von Beobachtungsdaten**  
**und Auswertungen naturkundlicher Studien**

**Heft 101:** EVA & WULF KAPPES: Insel Lesbos Griechenland 31. März – 17. April 2024  
(Reisetagebuch; Artenlisten: Vögel, Libellen, Tagfalter, Amphibien/Reptilien, Säugetiere,  
Fotos) 53 S. Hamburg 30. Juli 2024

**Heft 102:** EVA & WULF KAPPES: Insel Lesbos Griechenland 20. April – 14. Mai 2025  
(Reisetagebuch; Artenlisten: Vögel, Libellen, Tagfalter, Amphibien/Reptilien, Fotos) 78 S.  
Hamburg 10. August 2025

**Impressum:**

Herausgeber: Geraldo Ihssen, Uhlenbütteler Kamp 34 22339 Hamburg  
Redaktion: Geraldo Ihssen, Wulf Kappes, Hartwig Stobbe  
Druck: HPS Hamburger Print Service  
Auflage: 15 Exemplare und PDF  
Datum: 10.08.2025  
Copyright: Eva und Wulf Kappes  
Bezug: Wulf Kappes, Winsberggring 5, D-22525 Hamburg

ISSN 0947-6636