

Einige Daten zur Chorologie der Buprestidae (Col.) Vorarlbergs, Austria occ.

Von Eyjolf AISTLEITNER¹ und Wolfram SCHURIG

Abstract

Some data concerning the chorology of Buprestidae (Col.) from Vorarlberg, Austria occ., are published. 12 maps show the knowledge of the distribution in Vorarlberg.

Aus Vorarlberg wurden durch MÜLLER, 1912 und 1926 bisher 33 Arten gemeldet; nun liegen durch Beifänge der letzten Jahre rezente Meldungen über 11 Spezies vor (in den Karten mit „●“ wiedergegeben), davon werden *Agrilus biguttatus* FAB., *Agrilus auricollis* KIESW. und *Trachys fragariae* BRIS. erstmals nachgewiesen. Wenige Funde aus dem benachbarten Ausland (Graubünden, Liechtenstein) werden ebenfalls angeführt. Wenn nicht anders vermerkt: Belegmaterial leg. et coll. Wolfram SCHURIG.

Diese Angaben werden ergänzt durch die von MÜLLER, 1912 und 1926 publizierten Funde (in den Karten mit „○“ wiedergegeben), um den bisherigen Kenntnisstand über diese Buprestiden-Arten im UG zu dokumentieren. Dabei werden die alten Ortsangaben einheitlich formuliert und geographisch geordnet, womit die topographische Nomenklatur den für ZODAT, Tiergeographische Datenbank, Linz, für Vorarlberg erstellten Richtlinien entspricht. In der Systematik und Nomenklatur wird HELLRIGL, 1974 gefolgt.

Die Determination des gesamten Materials und die Durchsicht des Manuskriptes wurde in freundlicher Weise von Herrn Hans MÜHLE, Pfaffenhofen a. d. Glonn/Bayern durchgeführt, wofür an dieser Stelle herzlichst gedankt wird.

Abkürzungen der Talschaften und Regionen

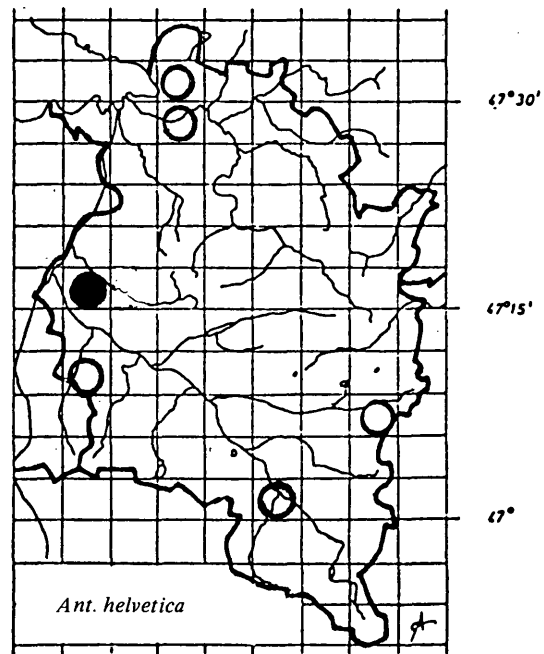
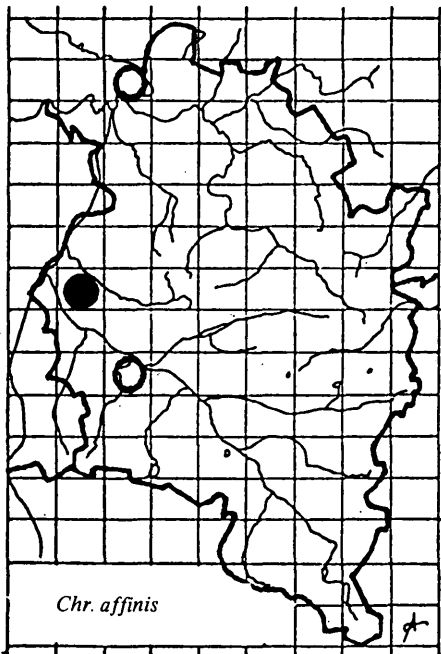
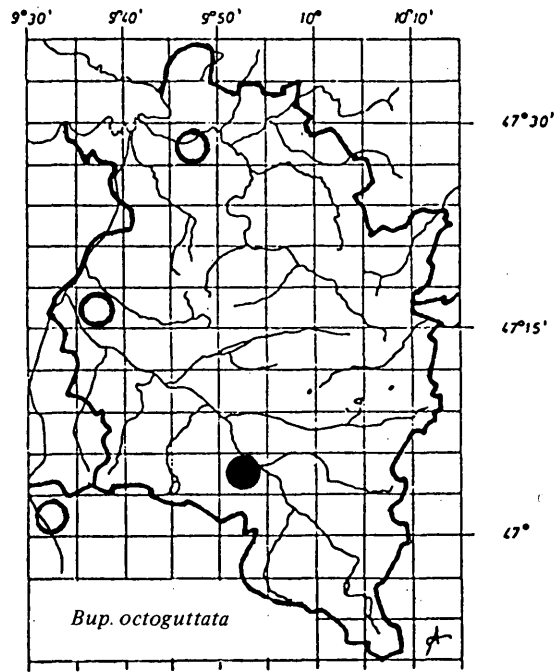
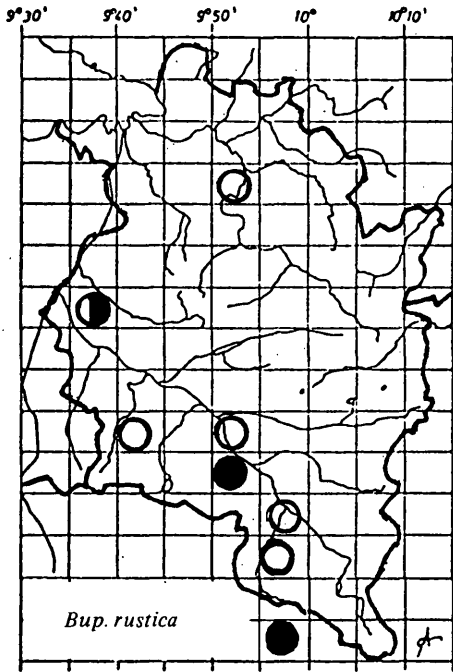
BL	Bregenz und Leiblachtal	VB	Vorderer Bregenzerwald
MO	Montafon	WG	Walgau
RA	Rätikon	FL	Fürstentum Liechtenstein
RH	Rheintal	GR	Schweiz Graubünden

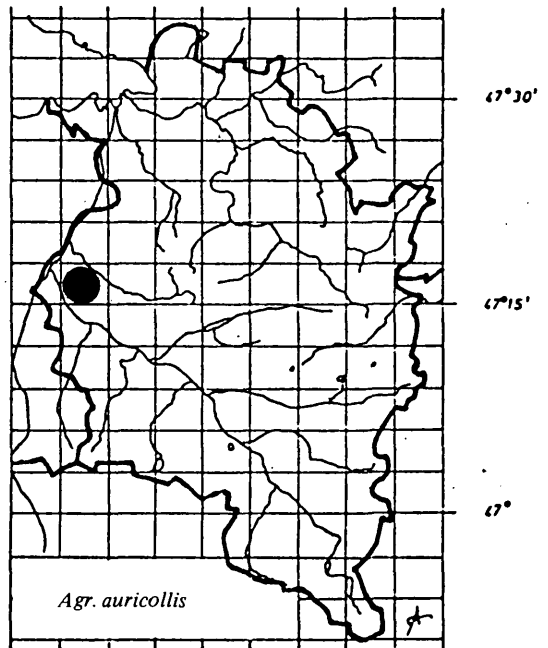
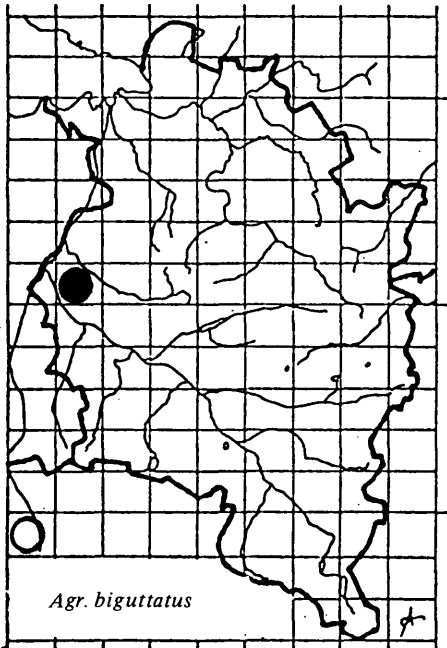
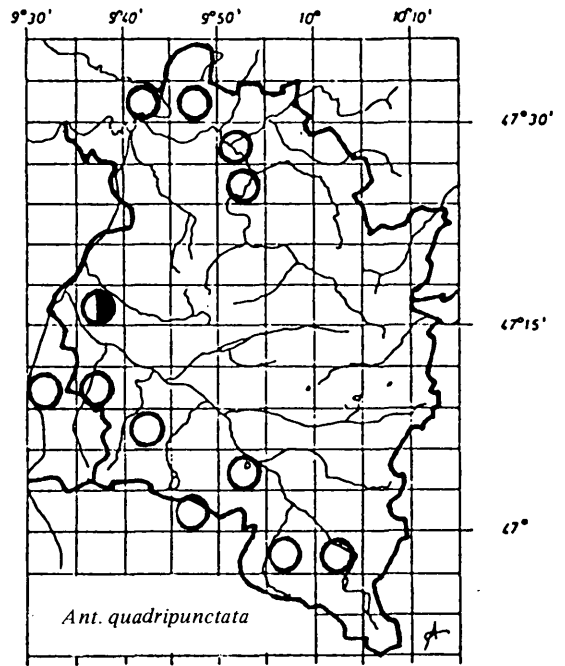
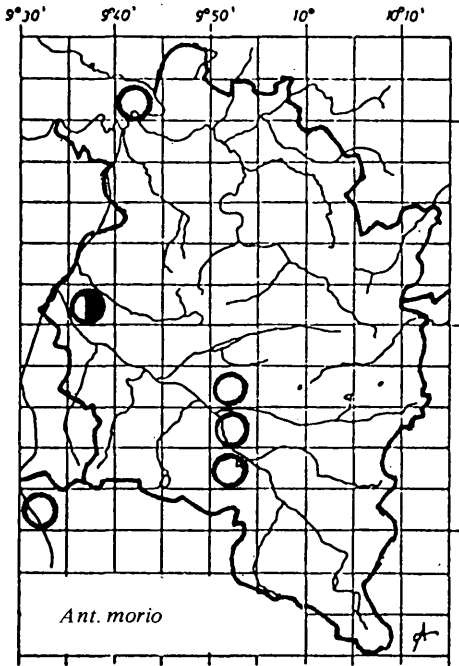
Artenliste

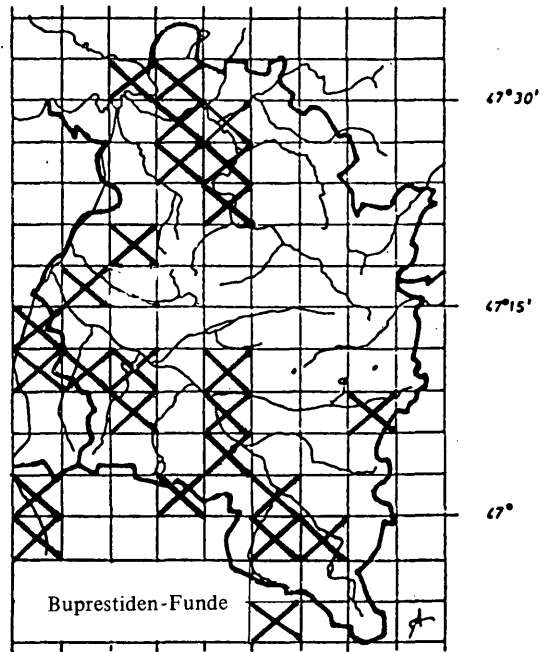
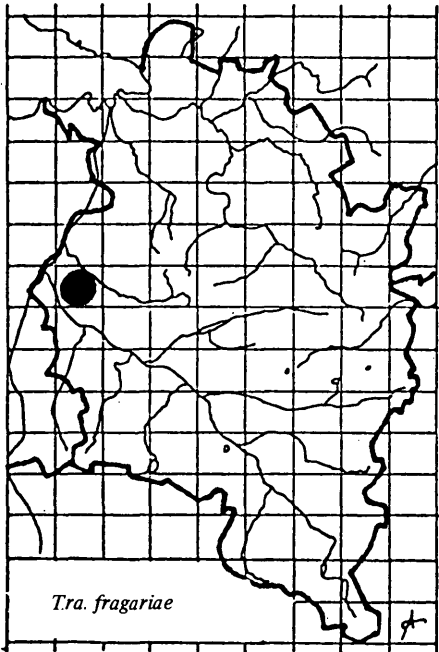
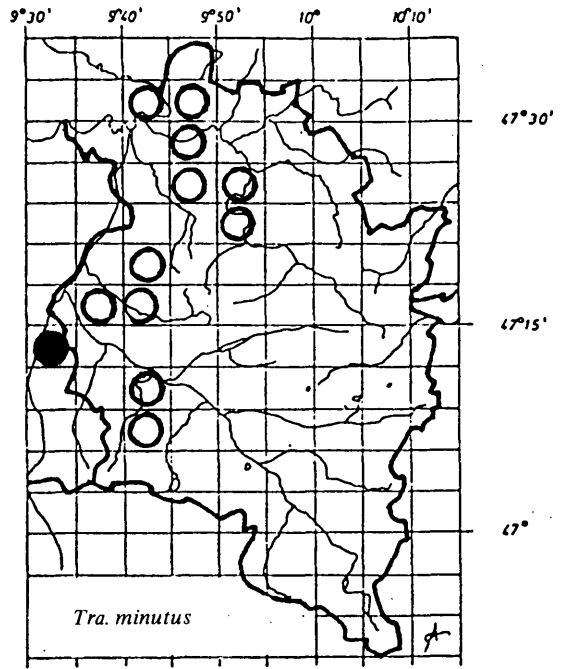
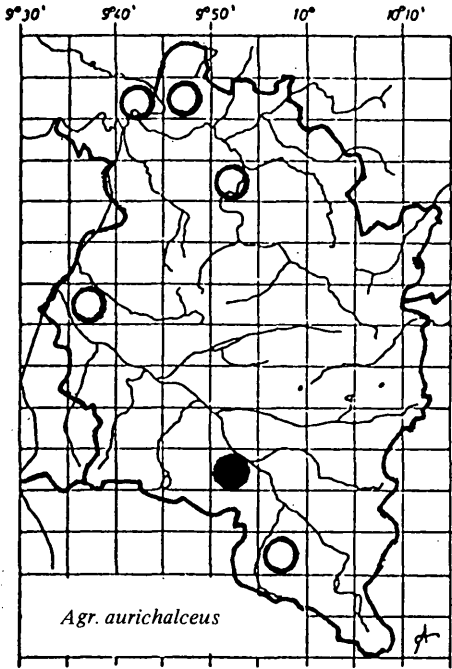
Buprestis rustica LINNÉ, 1758: Feldkirch-Gisingen RH, 450 m, 14.-17. 7.84, 2 Expl.; Latschätz Alpe (Gauertal) RA, ca.1700 m, 7.8.86; Klosters GR, 1400 m, 29.7.82 leg. et coll. AISTLEITNER.
MÜLLER: Andelsbuch VB, Feldkirch RH, Gamperdonatal RA, Bludenz WG, St.Gallenkirch MO, Gargellen MO.

Buprestis octoguttata LINNÉ, 1758: Vandans MO, 650 m, 8.8.86.
MÜLLER: Kennelbach RH, Feldkirch RH, Maienfeld (Rheintal) GR.

1) 11. Beitrag zur Kenntnis der Entomofauna Vorarlbergs (10.: Z. ArbGem. öst. Ent. 36:95-100).







Chrysobothris affinis (FABRICIUS, 1794): Feldkirch-Gisingen RH, 450 m, 14.-17.7.84, 2 Expl.
MÜLLER: Bregenz BL, Nenzing WG.

Anthaxia helvetica STIERLIN, 1868: Feldkirch RH, 450 m, VIII.80.
MÜLLER: aufgeführt als *v. helvetica* unter *sepulchralis* FABR.; Hirschberg n. Langen VB, Fluh (Gem. Bregenz) VB, Galinakopf RA, Stuben KL, St. Gallenkirch MO.

Anthaxia morio (HERBST, 1801): Feldkirch RH, 450 m, 28.6.81.
MÜLLER: Bregenz BL, Feldkirch RH, Bludenz WG, Hoher Frassen n. Bludenz WG, Gauertal RA, Maienfeld (Rheintal) GR.

Anthaxia quadripunctata (LINNÉ, 1758): Feldkirch RH, 450 m, 28.6.81.
MÜLLER: Eichenberg BL, Bregenz BL, Pfänder o. Bregenz BL, Ober-Langenegg VB, Andelsbuch VB, Feldkirch RH, Sainatal RA, Parpfienz Alpe w. Brand RA, Cavell (= Gafall) Joch s. Lüner See RA, Schruns MO, Gaschurn MO, Gargellen MO; Vaduz FL.

Agrilus biguttatus (FABRICIUS, 1777): Feldkirch-Gisingen RH, 450 m, 14.-17.7.84 – neu für Vorarlberg!
MÜLLER: Malans (Rheintal) GR.

Agrilus auricollis KIESENWETTER, 1857: Feldkirch RH, 450 m, 14.6.86 – neu für Vorarlberg!

Agrilus aurichalceus REDTENBACHER, 1849: Ganeu Alpe sw. Vandans RA, 11-1200 m, 7.8.86.
MÜLLER: als selten bewertet; Bregenz BL, Pfänder o. Bregenz BL, Andelsbuch VB, Feldkirch RH, Gargellen MO.

Trachys minutus (LINNÉ, 1758): Feldkirch-Tosters RH, 450 m, 23.5.82, 3 Expl.
MÜLLER: Eichenberg BL, Bregenz BL, Kennelbach RH, Schwarzach, Tobel RH, Viktorsberg RH, Übersaxen RH, Feldkirch RH, Andelsbuch VB, Bezegg s. Andelsbuch VB, Nenzing WG, Gamperdonatal RA.

Trachys fragariae BRISOUT, 1874: Feldkirch RH, 450 m, 14.7.81 – neu für Vorarlberg!

Zusammenfassung

Die chorologischen und phaenologischen Daten von Buprestiden-Material, das von faunistischer Geländearbeit aus Vorarlberg, Austria occ., stammt, werden verfügbar gemacht. Auf 12 Rasterkarten (5 x 3 min) wird der derzeitige Kenntnisstand über die Horizontalverbreitung und der Bearbeitungsgrad in Vorarlberg dargestellt.

LITERATUR

HELLRIGL, K. (1974): Die Prachtkäfer (Col. Buprest.) Südtirols – Koleopt. Rdsch. 51: 58-79.

MÜLLER, J. (1912): Verzeichnis der Käfer Vorarlbergs. – Landesmuseumsverein für Vorarlberg, Jber. 48: 114-116.

MÜLLER, J. (1926): Nachtrag zu meinem Verzeichnis der Käfer Vorarlbergs. – Vjschr. f. Gesch. u. Ldskde Vbgs.: 124-125.

Anschrift der Verfasser: Prof. Mag. Eyjolf AISTLEITNER
Pädagogische Akademie, Fachbereich Biologie
A - 6807 Feldkirch.

Wolfram SCHURIG
Am Breiten Wasen 6
A - 6806 Feldkirch

ZOBODAT - www.zobodat.at

Zoologisch-Botanische Datenbank/Zoological-Botanical Database

Digitale Literatur/Digital Literature

Zeitschrift/Journal: [Zeitschrift der Arbeitsgemeinschaft Österreichischer Entomologen](#)

Jahr/Year: 1987

Band/Volume: [38](#)

Autor(en)/Author(s): Aistleitner Eyjolf, Schurig Wolfram

Artikel/Article: [Einige Daten zur Chorologie der Buprestidae \(Col.\) Vorarlbergs, Austria occ. 121-125](#)